

Boletim das Águas

Informativo mensal sobre o monitoramento da
água nos rios Doce, do Carmo e Gualaxo do Norte.



Edição 26
Dados de OUTUBRO | 2022

Informações mais recentes validadas pela Fundação Renova

*Ponte Perdida no Parque Estadual Rio Doce
Crédito: VLR360*



Role para baixo para visualizar o boletim



Editorial

No Programa de Monitoramento Quali-quantitativo Sistemático de Água e Sedimentos (PMQQS), responsável por gerar os dados que são publicados no Boletim das Águas, estão previstas revisões a cada dois anos.

Esse trabalho, iniciado nos dias 14 e 15 de agosto de 2019, durante o Seminário de Revisão Bianual do PMQQS, contou com o apoio de 60 participantes, entre eles o Grupo Técnico de Acompanhamento (GTA-PMQQS), composto por representantes de órgãos estaduais e federais de gestão dos recursos hídricos e do meio ambiente.

Juntos, foram construídas as diretrizes para visitar o monitoramento e sua metodologia, as quais foram aprovadas pelo CIF na Deliberação nº383, de 6 de fevereiro de 2020. Confira algumas mudanças causadas pela revisão:

Pontos excluídos

RGN 03, RGN 05, RCA 03, RCA 06 e RDO 13



Pontos novos

RDO 02J, RDO 09J, UHE CAN, UHE BAG, UHE AIM e UHE MAS



Seis pontos foram inseridos no monitoramento convencional. O ponto RDO 02, antes feito de forma automática, passa a ser avaliado por meio de coletas mensais no RDO 02J. O trecho do rio Doce em Conselheiro Pena é monitorado por meio do novo ponto RDO 09J. As usinas hidrelétricas de Candonga (UHE CAN), Baguari (UHE BAG), Aimorés (UHE AIM) e Mascarenhas (UHE MAS) também ganharam pontos de monitoramento.

Pontos realocados

RGN 02M, RGN 07M, RCA 05J e RDO 01J



Os pontos foram renomeados porque mudaram de posição ao longo dos rios. Se agora estão localizados antes do ponto original, receberam a letra “M”, de montante, ao seu código. Se estão depois do ponto original, receberam a letra “J”, de jusante.

Análise resumida



No primeiro mês do período chuvoso, os resultados de 3 dos 30 pontos monitorados ficaram de acordo com a Resolução Conama 357/05. Não houve coleta no ponto RCA 04.



Alumínio dissolvido, Ferro dissolvido e Manganês total apresentaram valores acima da legislação, conforme ao lado, resultados típicos em meses com maior quantidade de chuva.. **Estes metais estão naturalmente presentes na Bacia do Rio Doce e também na composição química do rejeito da barragem de Fundão. A presença da bactéria *E. coli* indica possível contaminação por esgoto sanitário.**



O índice de qualidade da água esteve entre médio e bom. A presença de elementos potencialmente tóxicos esteve inferior aos limites da legislação em todos os trechos, exceto no ponto RDO-12, em Colatina (ES), devido à alta quantidade de zinco.



Os trechos, monitorados desde agosto de 2017 a outubro de 2022, apresentaram faixas de classificação “conforme”, do Índice de Conformidade ao Enquadramento (ICE) para Águas Doces - Classe 2, indicando que os valores obtidos nas medições estão dentro dos padrões de qualidade da água, e “afastado”, com medições frequentemente em desacordo.

Parâmetros acima da legislação, por número de pontos:



Alumínio dissolvido

Pode estar presente na água por meio da erosão e da lavagem de solos e rochas ou como resíduo do tratamento de água. Em concentrações muito elevadas, pode ser tóxico aos seres humanos.



Escherichia coli (*E. coli*)

Bactéria presente nas fezes humanas e de animais, que indica contaminação fecal em águas doces.



Ferro dissolvido

Elemento essencial aos seres vivos, mas quando ingerido em quantidades elevadas, pode ser tóxico. Também pode trazer problemas ao abastecimento público.



Turbidez

Indica o quanto uma água está turva, com reduzida transparência. Influencia diretamente nas comunidades aquáticas e nos usos da água.



Manganês total

Essencial para o bem estar de muitos organismos. Em concentrações muito elevadas, pode causar danos à saúde.



Sólidos Suspensos Totais

Relacionados diretamente ao parâmetro turbidez, podem causar danos aos peixes e à vida aquática, transportar poluentes e reter bactérias.



Zinco Total

É essencial ao corpo humano em pequenas quantidades, e em altas concentrações pode acumular-se nos tecidos dos organismos.

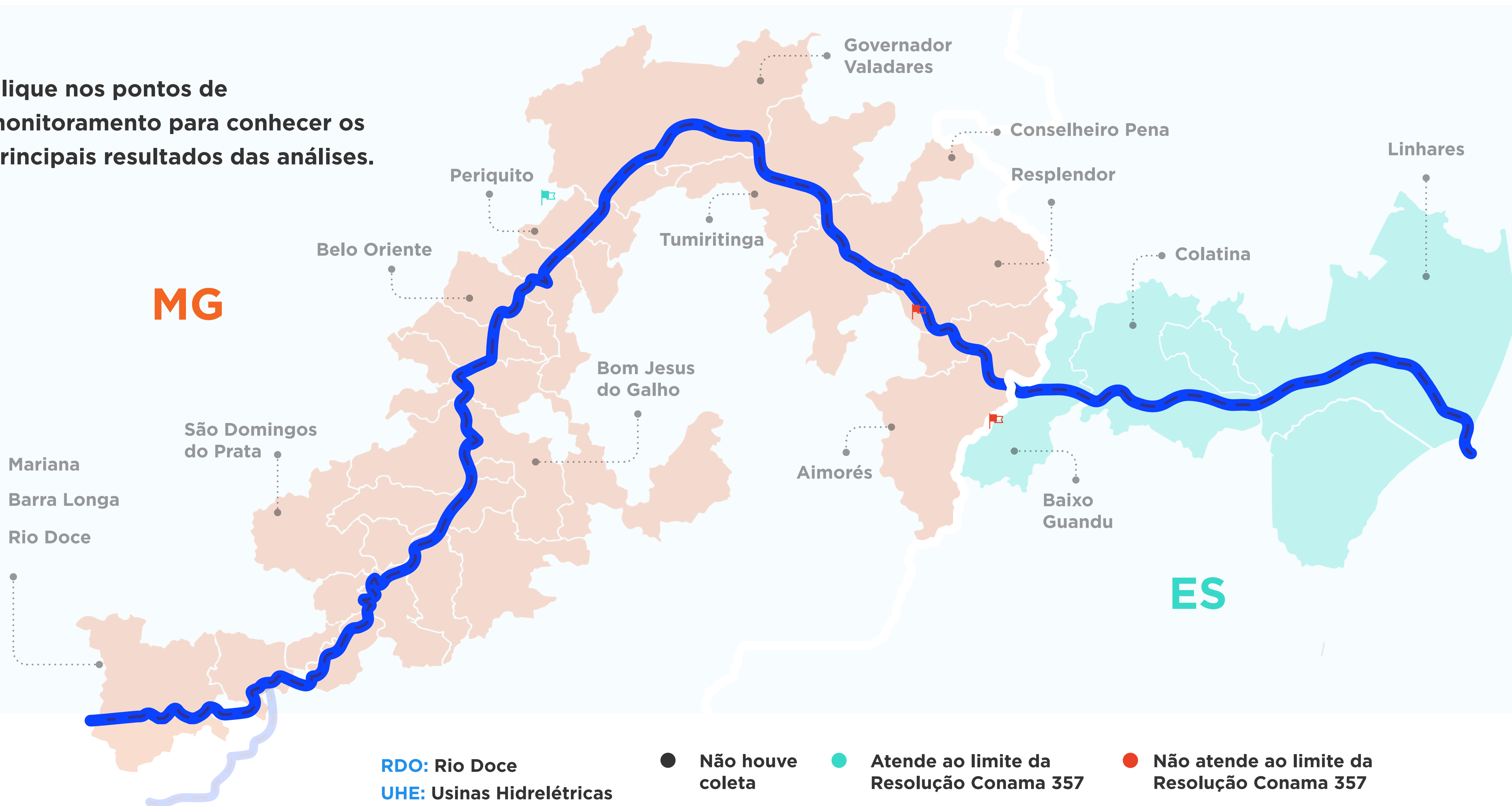
Boletim das Águas

O **Boletim das Águas** traz até você os dados mais recentes sobre o **monitoramento da água** na **Bacia do rio Doce**. Para saber mais sobre a **autorização e usos da água**, procure informações junto ao **Poder Público** da sua **região**.

Esse ícone significa que o objeto possui interatividade

Para melhor visualização, utilize os navegadores e leitores de PDF: Google Chrome, Firefox, Microsoft Edge ou Adobe Acrobat Reader


Clique nos pontos de monitoramento para conhecer os principais resultados das análises.








 **RGN 01**



Divisa com área da Vale, em
Camargos, distrito de Mariana (MG)


O ponto encontra-se fora da área impactada pelo rompimento da barragem de Fundão.



Turbidez

236,45 NTU

Acima do limite Conama
357/05 de **100 NTU**



**Escherichia
coli**

2.400 NMP / 100 mL

Acima do limite Conama 357/05
de **1.000 NMP / 100 mL**



**Manganês
total**

0,787 mg / Litro

Acima do limite Conama
357/05 de **0,1 mg / L**



**Todos os parâmetros ficaram
de acordo com a Resolução Conama.**




Acesse outros resultados do ponto






RGN 02M



Rio Gualaxo do Norte em local atingido pelos rejeitos, a montante da confluência com o pequeno córrego localizado próximo ao ponto.



Turbidez

326,78 NTU


Acima do limite Conama
357/05 de **100 NTU**



**Sólidos
Suspensos Totais**

1.202 mg / Litro

Acima do limite Conama
357/05 de **100 mg / L**



**Escherichia
coli**

2.400 NMP / 100 mL

Acima do limite Conama 357/05
de **1.000 NMP / 100 mL**



Todos os parâmetros ficaram
de acordo com a Resolução Conama.




Acesse outros resultados do ponto






RGN 04



Fazenda particular em Paracatu de Cima, Mariana (MG)



Turbidez

585,67 NTU

Acima do limite Conama
357/05 de **100 NTU**



**Sólidos
Suspensos Totais**

292 mg / Litro


Acima do limite Conama
357/05 de **100 mg / L**



**Escherichia
coli**

2.400 NMP / 100 mL

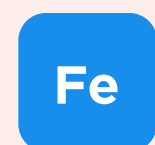
Acima do limite Conama 357/05
de **1.000 NMP / 100 mL**



**Alumínio
dissolvido**

0,11 mg / Litro


Acima do limite Conama 357/05
de **0,1 mg / L**



**Ferro
dissolvido**

0,373 mg / Litro

Acima do limite Conama
357/05 de **0,3 mg / L**



**Manganês
total**

2,24 mg / Litro

Acima do limite Conama
357/05 de **0,1 mg / L**



Os demais parâmetros ficaram
de acordo com a Resolução Conama.




Acesse outros resultados do ponto






RGN 06



Próximo à ponte Santa Cruz, em Paracatu de Cima, Mariana (MG)



Turbidez

523,07 NTU


Acima do limite Conama
357/05 de **100 NTU**



**Sólidos
Suspensos Totais**

232 mg / Litro

Acima do limite Conama
357/05 de **100 mg / L**



**Escherichia
coli**

2.400 NMP / 100 mL

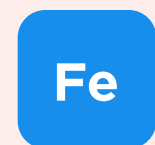
Acima do limite Conama 357/05
de **1.000 NMP / 100 mL**



**Alumínio
dissolvido**

0,244 mg / Litro

Acima do limite Conama 357/05
de **0,1 mg / L**



**Ferro
dissolvido**

0,49 mg / Litro

Acima do limite Conama
357/05 de **0,3 mg / L**



**Manganês
total**

1,63 mg / Litro

Acima do limite Conama
357/05 de **0,1 mg / L**



**Todos os parâmetros ficaram
de acordo com a Resolução Conama.**




Acesse outros resultados do ponto






 **RGN 07M**



Entre Barretos e Gesteira, distritos
de Barra Longa (MG)



Turbidez

222,18 NTU


Acima do limite Conama
357/05 de **100 NTU**



**Escherichia
coli**

2.400 NMP / 100 mL

Acima do limite Conama 357/05
de **1.000 NMP / 100 mL**



**Alumínio
dissolvido**

0,122 mg / Litro

Acima do limite Conama 357/05
de **0,1 mg / L**



**Ferro
dissolvido**

0,386 mg / Litro

Acima do limite Conama
357/05 de **0,3 mg / L**



**Manganês
total**

0,954 mg / Litro

Acima do limite Conama
357/05 de **0,1 mg / L**



**Todos os parâmetros ficaram
de acordo com a Resolução Conama.**




Acesse outros resultados do ponto






RGN 08




Próximo à ponte na estrada entre a sede de Barra Longa e o distrito de Gesteira, a 1 km do rio do Carmo



Turbidez

201,85 NTU


Acima do limite Conama 357/05 de **100 NTU**



Escherichia coli

2.400 NMP / 100 mL

Acima do limite Conama 357/05 de **1.000 NMP / 100 mL**



Alumínio dissolvido

0,188 mg / Litro

Acima do limite Conama 357/05 de **0,1 mg / L**



Ferro dissolvido

0,517 mg / Litro

Acima do limite Conama 357/05 de **0,3 mg / L**



Manganês total

0,853 mg / Litro

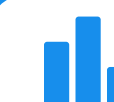
Acima do limite Conama 357/05 de **0,1 mg / L**



Todos os parâmetros ficaram de acordo com a Resolução Conama.




Acesse outros resultados do ponto






RCA 01



Embaixo da antiga ponte férrea, em Acaiaca (MG)


O ponto encontra-se fora da área impactada pelo rompimento da barragem de Fundão.



**Escherichia
coli**

2.400 NMP / 100 mL

Acima do limite Conama 357/05
de **1.000 NMP / 100 mL**



**Manganês
total**

0,138 mg / Litro

Acima do limite Conama
357/05 de **0,1 mg / L**



Os demais parâmetros ficaram
de acordo com a Resolução Conama.




Acesse outros resultados do ponto





 **RCA 02**




Próximo à estátua do “Caboclo D’água”,
na av. Beira-rio, em Barra Longa (MG)



Escherichia coli

2.400 NMP / 100 mL

Acima do limite Conama 357/05
de **1.000 NMP / 100 mL**



Alumínio dissolvido

0,133 mg / Litro

Acima do limite Conama 357/05
de **0,1 mg / L**



Todos os parâmetros ficaram
de acordo com a Resolução Conama.




Acesse outros resultados do ponto





 **RCA 04**



**Área rural com pastagem de gado,
em Barra Longa (MG)**




**Não houve coleta neste ponto devido
a problemas de acesso.**






 **RCA 05J**




Área rural com pastagem
de gado, em Barra Longa (MG)



Escherichia coli

1.300 NMP / 100 mL

Acima do limite Conama 357/05
de **1.000 NMP / 100 mL**



Ferro
dissolvido

0,373 mg / Litro

Acima do limite Conama
357/05 de **0,3 mg / L**



Todos os parâmetros ficaram
de acordo com a Resolução Conama.



Acesse outros resultados do ponto





 **RDO 01J**



Logo após o encontro dos rios do Carmo e Piranga

 **Escherichia coli**

2.400 NMP / 100 mL

Acima do limite Conama 357/05 de **1.000 NMP / 100 mL**

 **Alumínio dissolvido**

0,199 mg / Litro

Acima do limite Conama 357/05 de **0,1 mg / L**

 **Ferro dissolvido**

0,64 mg / Litro

Acima do limite Conama 357/05 de **0,3 mg / L**



Todos os parâmetros ficaram de acordo com a Resolução Conama.




Acesse outros resultados do ponto





 **UHE CAN**



**Usina Hidrelétrica Risoleta Neves
(Candonga), em Rio Doce (MG)**

Fe **Ferro
dissolvido**

0,586 mg / Litro

Acima do limite Conama
357/05 de **0,3 mg / L**



**Todos os parâmetros ficaram
de acordo com a Resolução Conama.**




Acesse outros resultados do ponto






RDO 02J



Após o vertedouro da UHE de Candonga,
em Rio Doce (MG)



Turbidez

290,65 NTU

Acima do limite Conama
357/05 de **100 NTU**



**Sólidos
Suspensos Totais**

240 mg / Litro

Acima do limite Conama
357/05 de **100 mg / L**



**Escherichia
coli**

2.400 NMP / 100 mL


Acima do limite Conama 357/05
de **1.000 NMP / 100 mL**



**Alumínio
dissolvido**

0,276 mg / Litro

Acima do limite Conama 357/05
de **0,1 mg / L**



**Ferro
dissolvido**

0,594 mg / Litro

Acima do limite Conama
357/05 de **0,3 mg / L**



**Manganês
total**

0,461 mg / Litro

Acima do limite Conama
357/05 de **0,1 mg / L**



Os demais parâmetros ficaram
de acordo com a Resolução Conama.




Acesse outros resultados do ponto





RDO 03



Localizado no areal Transgraças, em Sem Peixe (MG)

Escherichia coli

2.400 NMP / 100 mL

Acima do limite Conama 357/05 de **1.000 NMP / 100 mL**

Al Alumínio dissolvido

0,125 mg / Litro

Acima do limite Conama 357/05 de **0,1 mg / L**

Fe Ferro dissolvido

0,633 mg / Litro

Acima do limite Conama 357/05 de **0,3 mg / L**

Mn Manganês total

0,141 mg / Litro

Acima do limite Conama 357/05 de **0,1 mg / L**



Todos os parâmetros ficaram de acordo com a Resolução Conama.




Acesse outros resultados do ponto





 **RDO 04**



No Parque Estadual do Rio Doce,
onde existe a Ponte Perdida

Fe Ferro
dissolvido

0,503 mg / Litro

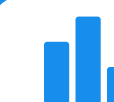
Acima do limite Conama
357/05 de **0,3 mg / L**



Todos os parâmetros ficaram
de acordo com a Resolução Conama.




Acesse outros resultados do ponto






RDO 05



Na travessia da balsa em Cachoeira
Escura, comunidade de Belo Oriente (MG)



**Escherichia
coli**

2.400 NMP / 100 mL

Acima do limite Conama 357/05
de **1.000 NMP / 100 mL**



**Alumínio
dissolvido**

0,108 mg / Litro

Acima do limite Conama 357/05
de **0,1 mg / L**



**Ferro
dissolvido**

0,324 mg / Litro

Acima do limite Conama
357/05 de **0,3 mg / L**



Os demais parâmetros ficaram
de acordo com a Resolução Conama.




Acesse outros resultados do ponto





RDO 06



**Na travessia da balsa em Pedra
Corrida, comunidade de Periquito (MG)**



**Todos os parâmetros ficaram
de acordo com a Resolução Conama.**




Acesse outros resultados do ponto





 **UHE BAG**



**Usina Hidrelétrica Baguari,
em Periquito (MG)**



**Todos os parâmetros ficaram
de acordo com a Resolução Conama.**




Acesse outros resultados do ponto





 **RDO 07**



Área rural entre Baguari e Governador Valadares (MG)

Al Alumínio
dissolvido

0,1 mg / Litro

Acima do limite Conama 357/05
de **0,1 mg / L**



Todos os parâmetros ficaram
de acordo com a Resolução Conama.




Acesse outros resultados do ponto





 **RDO 08**




Próximo à ponte da rodovia Rio-Bahia, em Governador Valadares (MG)



**Escherichia
coli**

2.400 NMP / 100 mL

Acima do limite Conama 357/05
de **1.000 NMP / 100 mL**



**Alumínio
dissolvido**

0,129 mg / Litro

Acima do limite Conama 357/05
de **0,1 mg / L**



Todos os parâmetros ficaram
de acordo com a Resolução Conama.




Acesse outros resultados do ponto






 **RDO 09**




Área rural próxima ao porto da balsa, em Tumiritinga (MG)



**Escherichia
coli**

1.300 NMP / 100 mL

Acima do limite Conama 357/05
de **1.000 NMP / 100 mL**



**Alumínio
dissolvido**

0,137 mg / Litro

Acima do limite Conama 357/05
de **0,1 mg / L**



**Todos os parâmetros ficaram
de acordo com a Resolução Conama.**



Acesse outros resultados do ponto






RDO 09J



Antes da ponte sobre o rio Doce, em Conselheiro Pena-MG



Turbidez

0,143 NTU


Acima do limite Conama 357/05 de **100 NTU**



Escherichia coli

2.400 NMP / 100 mL

Acima do limite Conama 357/05 de **1.000 NMP / 100 mL**



Alumínio dissolvido

0,143 mg / Litro

Acima do limite Conama 357/05 de **0,1 mg / L**



Todos os parâmetros ficaram de acordo com a Resolução Conama.



Acesse outros resultados do ponto






 **RDO 10**



Próximo à ponte da BR-259, acima da Usina de Mascarenhas, em Resplendor (MG)



Turbidez

254,14 NTU


Acima do limite Conama 357/05 de **100 NTU**



Sólidos Suspensos Totais

116 mg / Litro


Acima do limite Conama 357/05 de **100 mg / L**



Escherichia coli

1.300 NMP / 100 mL

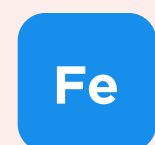
Acima do limite Conama 357/05 de **1.000 NMP / 100 mL**



Alumínio dissolvido

0,595 mg / Litro

Acima do limite Conama 357/05 de **0,1 mg / L**



Ferro dissolvido

0,31 mg / Litro

Acima do limite Conama 357/05 de **0,3 mg / L**



Manganês total

0,119 mg / Litro

Acima do limite Conama 357/05 de **0,1 mg / L**



Todos os parâmetros ficaram de acordo com a Resolução Conama.




Acesse outros resultados do ponto





 **UHE AIM**



**Usina Hidrelétrica Aimorés,
em Aimorés (MG)**

Al Alumínio
dissolvido

0,132 mg / Litro

Acima do limite Conama 357/05
de **0,1 mg / L**



**Todos os parâmetros ficaram
de acordo com a Resolução Conama.**




Acesse outros resultados do ponto





 **RDO 11**



Próximo à ponte da Usina de Mascarenhas, em Baixo Guandu (ES)

Al Alumínio dissolvido

0,376 mg / Litro

Acima do limite Conama 357/05 de **0,1 mg / L**

Fe Ferro dissolvido

0,453 mg / Litro

Acima do limite Conama 357/05 de **0,3 mg / L**



Os demais parâmetros ficaram de acordo com a Resolução Conama.




Acesse outros resultados do ponto






 **UHE MAS**




**Usina Hidrelétrica Mascarenhas,
em Aimorés (MG)**



Turbidez

131,05 NTU


Acima do limite Conama
357/05 de **100 NTU**



**Escherichia
coli**

2.400 NMP / 100 mL


Acima do limite Conama 357/05
de **1.000 NMP / 100 mL**



**Alumínio
dissolvido**

0,24 mg / Litro

Acima do limite Conama 357/05
de **0,1 mg / L**



**Ferro
dissolvido**

0,323 mg / Litro

Acima do limite Conama
357/05 de **0,3 mg / L**



**Todos os parâmetros ficaram
de acordo com a Resolução Conama.**



Acesse outros resultados do ponto





 **RDO 12**



Próximo ao Instituto Federal do Espírito Santo em Itapina, Colatina (ES)

Al Alumínio dissolvido

0,258 mg / Litro

Acima do limite Conama 357/05 de **0,1 mg / L**

Fe Ferro dissolvido

0,739 mg / Litro

Acima do limite Conama 357/05 de **0,3 mg / L**

Zn Zinco total

0,457 mg / Litro

Acima do limite Conama 357/05 de **0,18 mg / L**



Todos os parâmetros ficaram de acordo com a Resolução Conama.




Acesse outros resultados do ponto





 **RDO 14**



Próximo ao trevo de acesso a Marilândia (ES)



Escherichia coli

1.300 NMP / 100 mL


Acima do limite Conama 357/05 de **1.000 NMP / 100 mL**



Alumínio dissolvido

0,208 mg / Litro

Acima do limite Conama 357/05 de **0,1 mg / L**



Ferro dissolvido

0,304 mg / Litro

Acima do limite Conama 357/05 de **0,3 mg / L**



Os demais parâmetros ficaram de acordo com a Resolução Conama.




Acesse outros resultados do ponto





 **RDO 15**



Próximo à ponte velha de Linhares (ES)

Al Alumínio
dissolvido

0,35 mg / Litro

Acima do limite Conama 357/05
de **0,1 mg / L**

Fe Ferro
dissolvido

0,49 mg / Litro

Acima do limite Conama
357/05 de **0,3 mg / L**



Todos os parâmetros ficaram
de acordo com a Resolução Conama.




Acesse outros resultados do ponto





 **RDO 16**



Próximo ao porto de Regência, distrito de Linhares (ES), na foz do rio Doce



Todos os parâmetros ficaram de acordo com a Resolução Conama.



Acesse outros resultados do ponto



Nesta edição, conheça algumas curiosidades sobre a turbidez:



A turbidez é um parâmetro físico de qualidade que mede a dificuldade da luz em atravessar certa quantidade de água. Quanto mais turva ou menos transparente a água estiver, maior é a dificuldade da luz atravessar.



Isso acontece devido à presença de materiais em suspensão, como terra e areia, que deixam a água com aspecto de suja ou barrenta.



Em períodos chuvosos, a quantidade de água nos rios fica maior e as correntezas mais fortes. Isso movimenta os sedimentos que estão no fundo, que se misturam com a água e aumentam a turbidez.

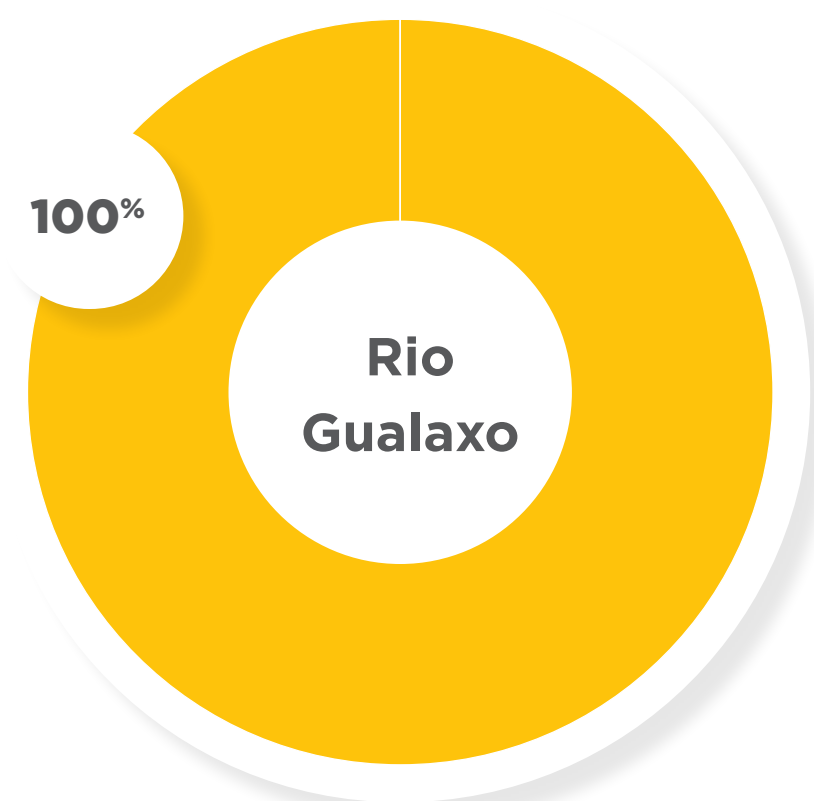
O limite estabelecido pela **Resolução Conama 357/05** é de **100 NTU (Unidade Nefelométrica de Turbidez)**.

Veja como o parâmetro se comportou no histórico do monitoramento***:

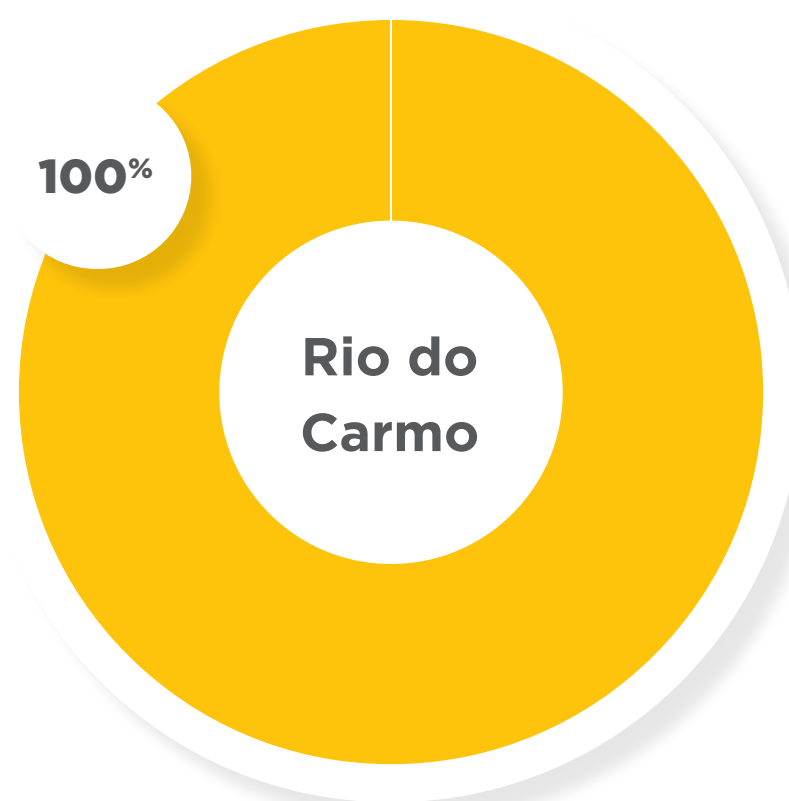


Avalia a qualidade da água bruta com base em parâmetros que indicam contaminação pelo lançamento de esgotos domésticos e matéria orgânica.

A atualização deste índice é mensal e os dados apresentados nos gráficos são referentes ao mês de outubro de 2022.



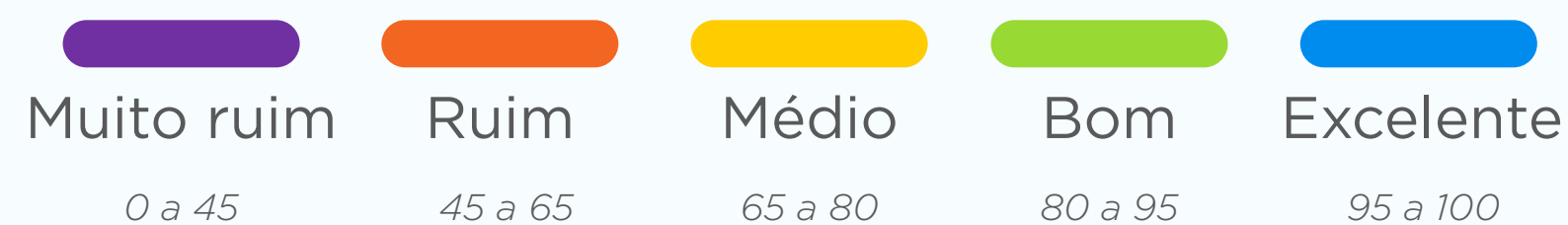
RGN 01 | RGN 02M | RGN 03 | RGN 04
RGN 05 | RGN 06 | RGN 07M | RGN 08



RCA 01 | RCA 02 | RCA 03
RCA 04 | RCA 05J | RCA 06

O que é avaliado?

Temperatura, pH, Oxigênio dissolvido, Demanda Bioquímica de Oxigênio, coliformes termotolerantes, nitrogênio total, fósforo total, sólidos totais e turbidez.

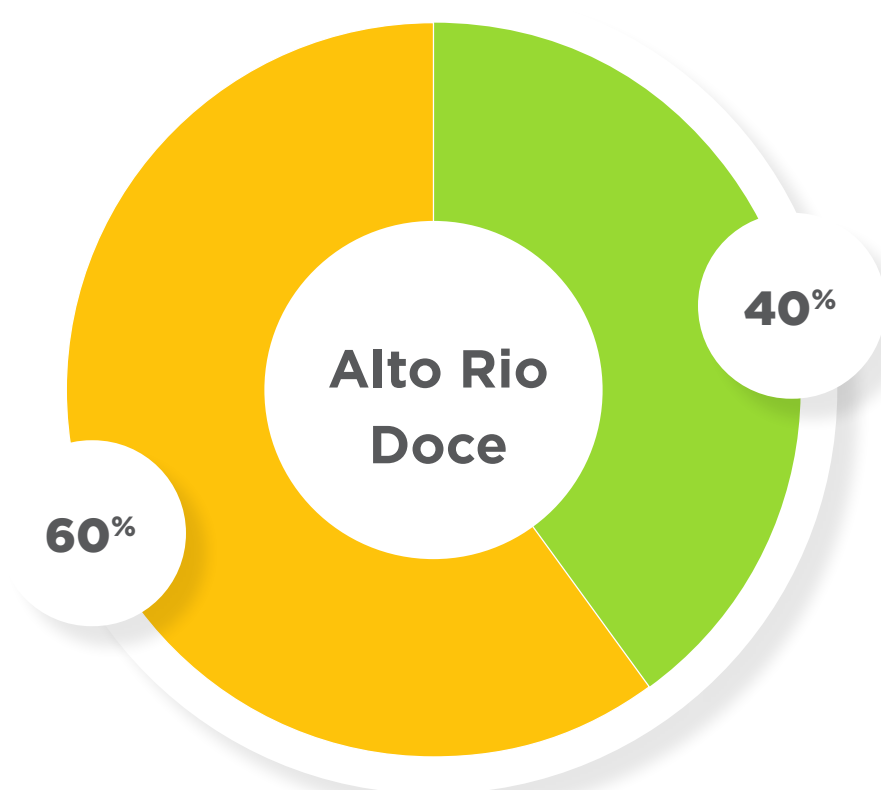


A pontuação varia de **0 a 100** por parâmetro medido, indo da pior qualidade (menor número) para a melhor qualidade (maior número).

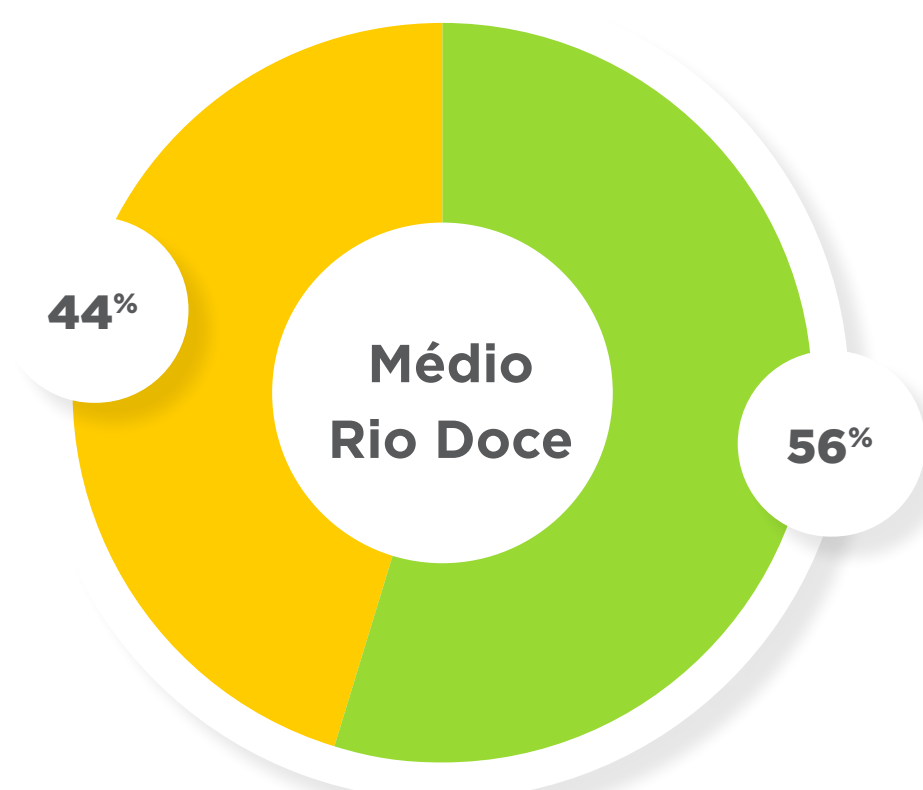


Avalia a qualidade da água bruta com base em parâmetros que indicam contaminação pelo lançamento de esgotos domésticos e matéria orgânica.

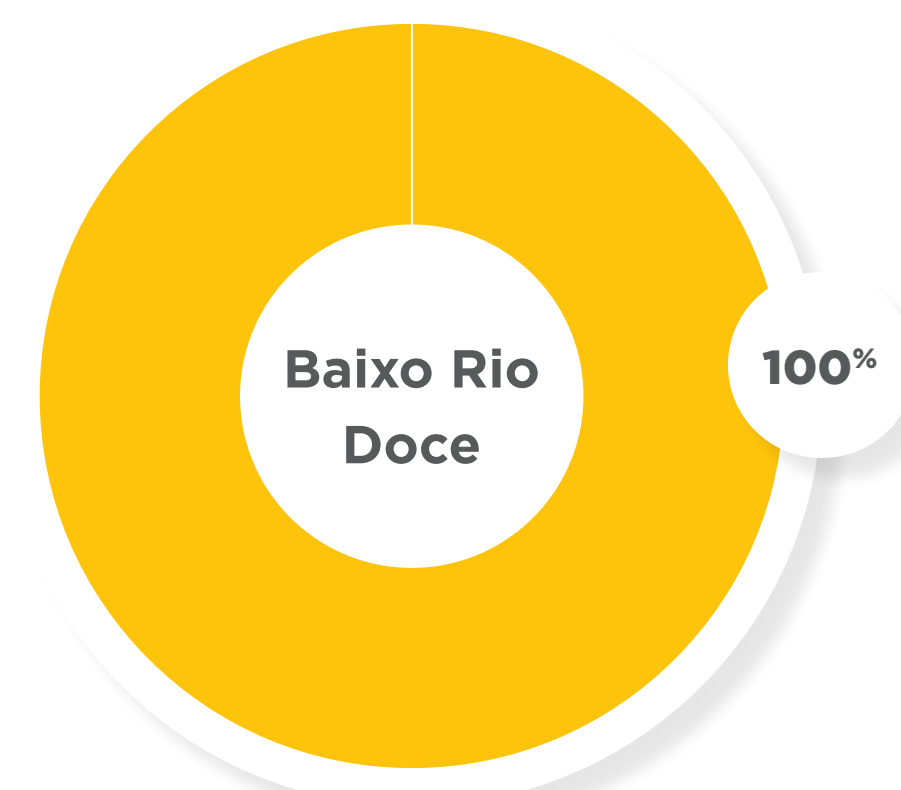
A atualização deste índice é mensal e os dados apresentados nos gráficos são referentes ao mês de outubro de 2022.



RDO 01J | UHE CAN |
RDO 02J | RDO 03 | RDO 04



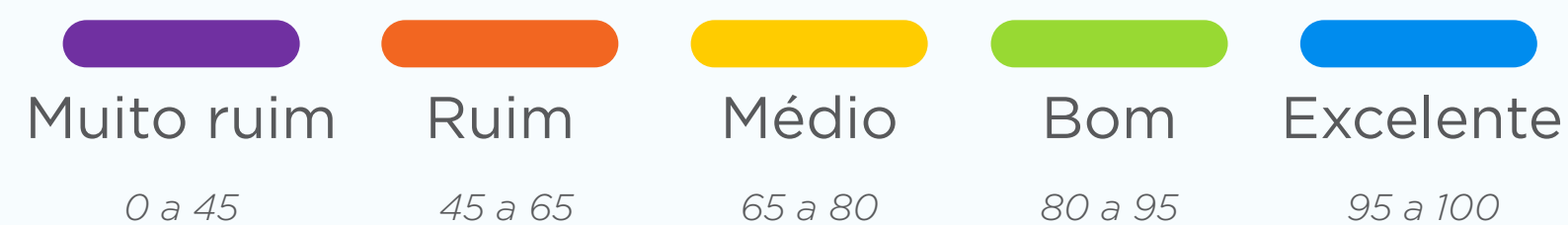
RDO 05 | RDO 06 | UHE BAG |
RDO 07 | RDO 08 | RDO 09 |
RDO 09J | RDO 10 | UHE AIM



RDO 11 | UHE MAS | RDO 12 |
RDO 13 | RDO 14 | RDO 15 | RDO 16

Quer saber o IQA de um ponto específico e como ele se comportou desde o início do monitoramento, em agosto de 2017?

Acesse o histórico



A pontuação varia de **0 a 100** por parâmetro medido, indo da pior qualidade (menor número) para a melhor qualidade (maior número).





Índice de Contaminação por Tóxicos (CT)

O CT é um indicador que avalia a concentração de substâncias potencialmente tóxicas na água.

A atualização deste índice é mensal e os dados apresentados no gráfico são referentes ao mês de outubro de 2022.

Rio Gualaxo do Norte



Rio Gualaxo do Norte
RGN 01 | RGN 02M | RGN 03 |
RGN 04 | RGN 05 | RGN 06 |
RGN 07M | RGN 08

Rio do Carmo



Rio do Carmo
RCA 01 | RCA 02 | RCA 03 |
RCA 04 | RCA 05J | RCA 06

O que é avaliado?

Metais: arsênio total, bário total, cádmio total, chumbo total, cobre dissolvido, cromo total, mercúrio total e zinco total; nutrientes, como nitrito, nitrato, nitrogênio amoniacal total; e cianeto livre.



Alto



Médio



Baixo




Inferior ao limite máximo
permitido da Resolução Conama 357






O CT é um indicador que avalia a concentração de substâncias potencialmente tóxicas na água.

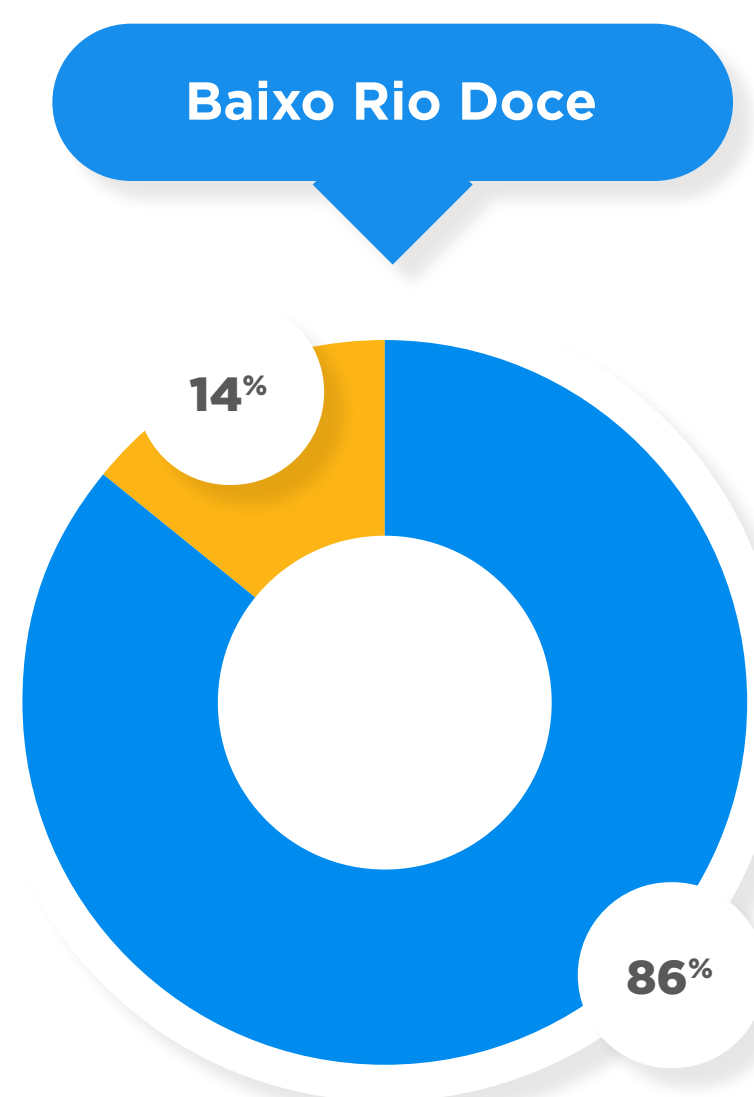
A atualização deste índice é mensal e os dados apresentados no gráfico são referentes ao mês de outubro de 2022.



Alto Rio Doce
RDO 01J | UHE CAN |
RDO 02J | RDO 03 | RDO 04



Médio Rio Doce
RDO 05 | RDO 06 | UHE BAG |
RDO 07 | RDO 08 | RDO 09 |
RDO 09J | RDO 10 | UHE AIM



Baixo Rio Doce
RDO 11 | UHE MAS | RDO 12 |
RDO 13 | RDO 14 | RDO 15 | RDO 16

Quer saber o CT de um ponto específico e como ele se comportou desde o início do monitoramento, em agosto de 2017?

[Acesse o histórico](#)

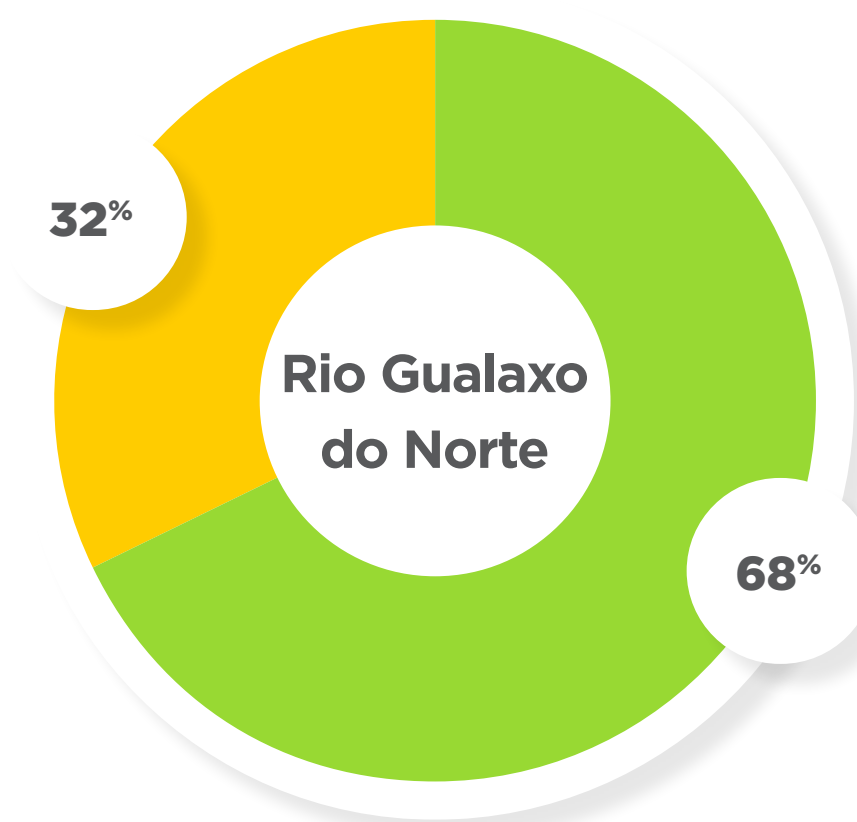


O Índice de Conformidade ao Enquadramento (ICE) permite verificar se os elementos relacionados à carga orgânica estão conformes ao enquadramento da Resolução Conama 357 para “Água doce - Classe 2”.

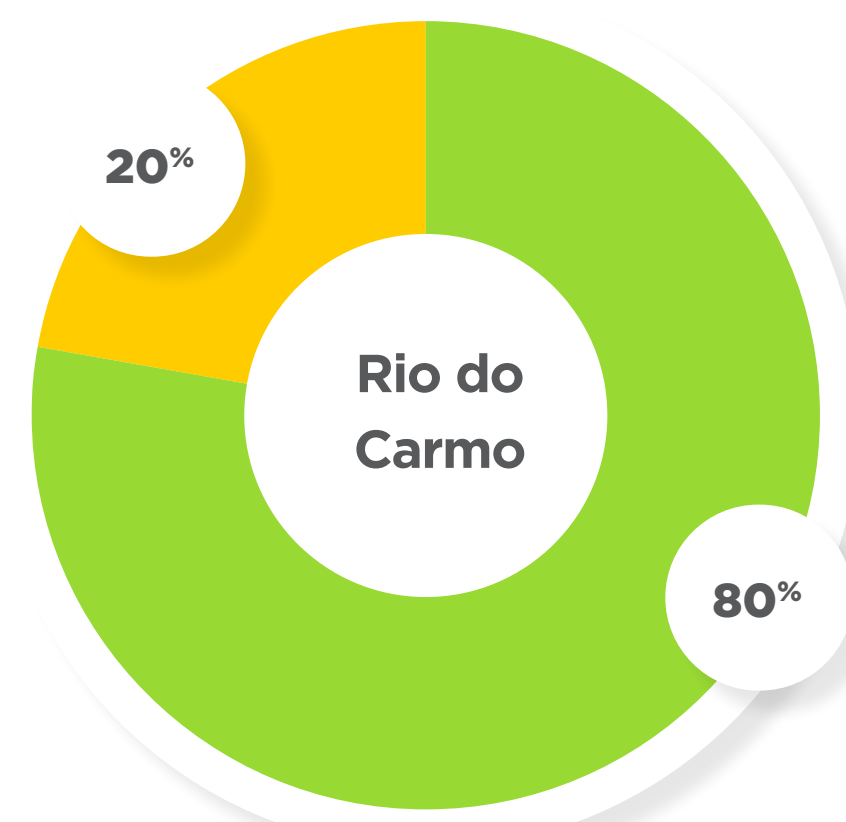
A atualização do ICE é semestral, seguindo os períodos chuvoso (outubro a março) e seco (abril a setembro). Nesta edição, conheça as classificações consolidadas de agosto/2017 a outubro/2022.

O que é avaliado?

Clorofila, DBO, *Escherichia coli*, fósforo total, nitrato, nitrito, nitrogênio amoniacal, oxigênio dissolvido e pH.




RGN 01 | RGN 02 | RGN 03 | RGN 04
RGN 05 | RGN 06 | RGN 07 | RGN 08



RCA 01 | RCA 02 | RCA 03
RCA 04 | RCA 05 | RCA 06

No período seco de 2020 não foi possível aplicar o ICE, pois não apresentou a quantidade ideal de amostras para aplicação dos cálculos. Isso ocorreu em função da paralisação das coletas causadas pela COVID-19.


Desconforme
0 a 44


Afastado
45 a 79

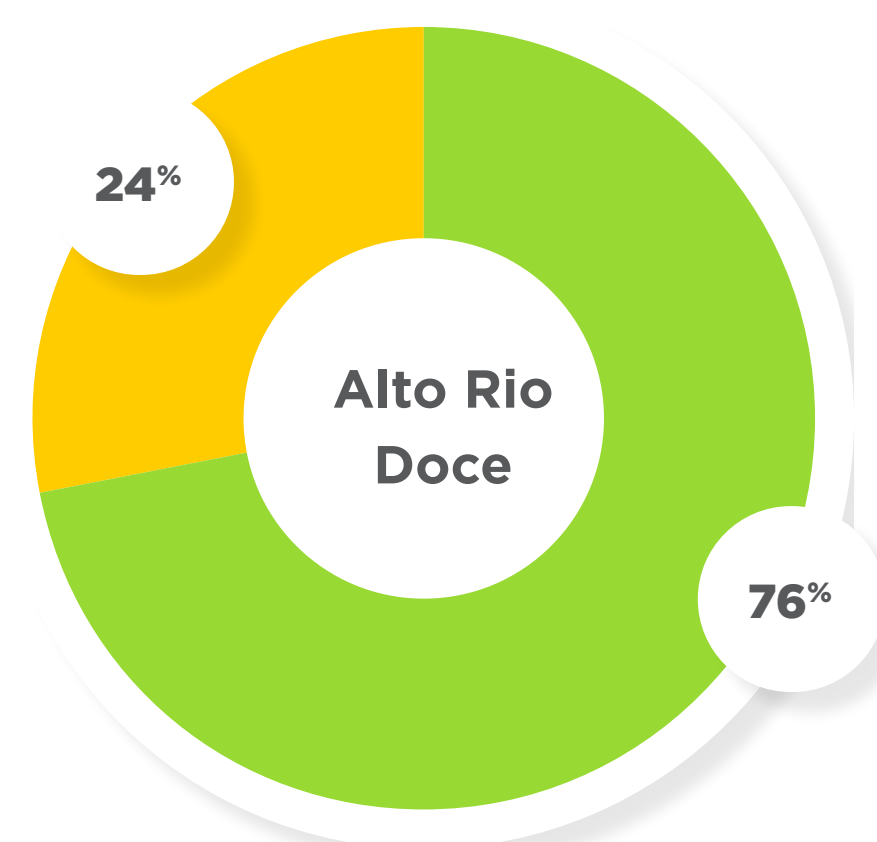

Conforme
80 a 100

A pontuação varia de 0 a 100 por parâmetro medido. Quanto maior o número, mais a qualidade da água está de acordo com o enquadramento.

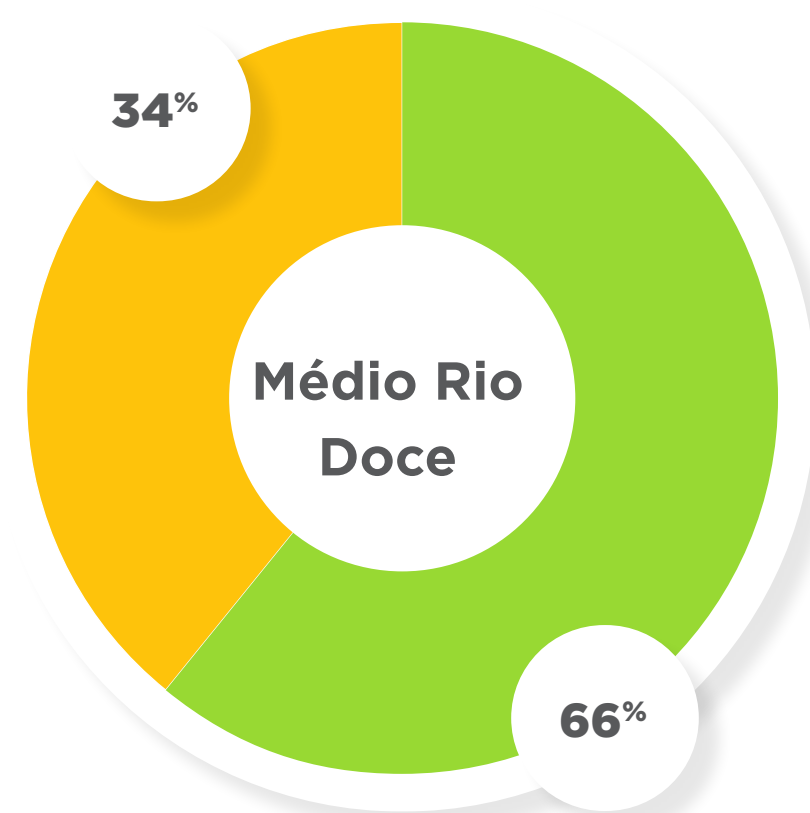


Índice de Conformidade ao Enquadramento (ICE) Carga Orgânica

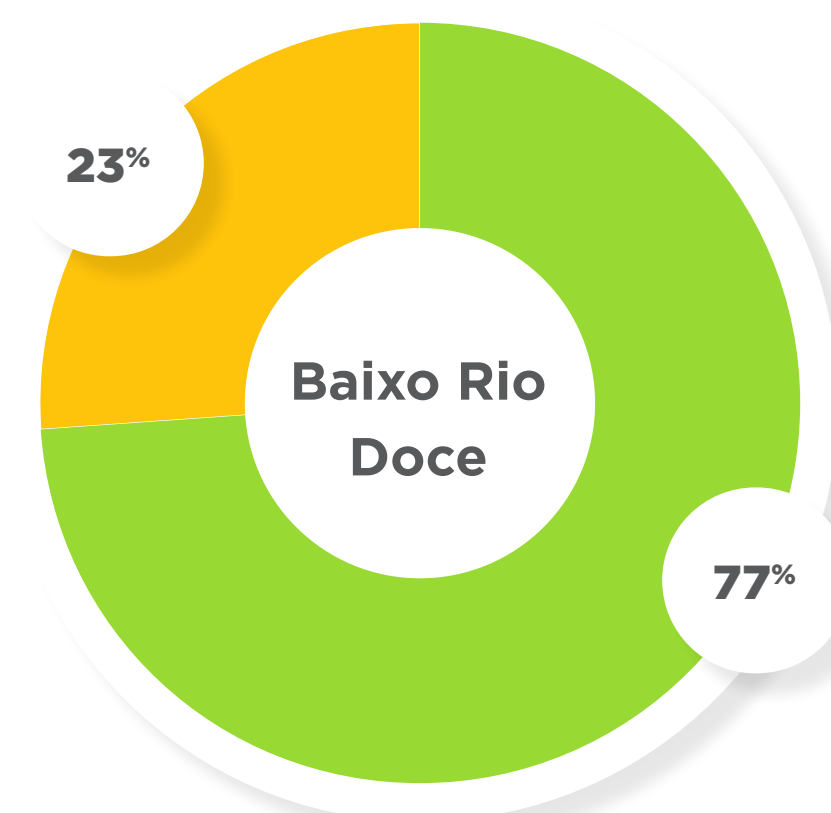
A atualização do ICE é semestral, seguindo os períodos chuvoso (outubro a março) e seco (abril a setembro).
Nesta edição, conheça as classificações consolidadas de agosto/2017 a outubro/2022.



RDO 01J | UHE CAN |
RDO 02J | RDO 03 | RDO 04



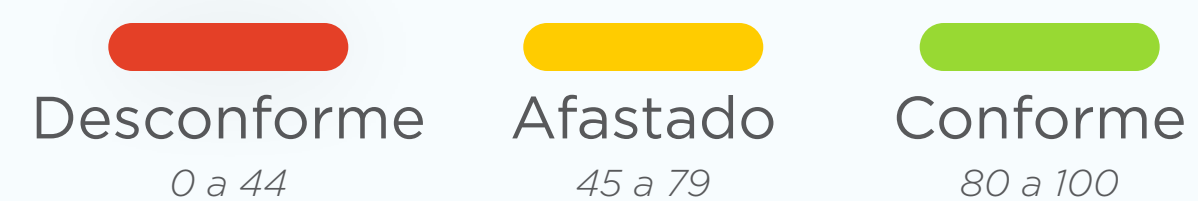
RDO 05 | RDO 06 | UHE BAG |
RDO 07 | RDO 08 | RDO 09 |
RDO 09J | RDO 10 | UHE AIM



RDO 11 | RDO 12 | RDO 13
RDO 14 | RDO 15 | RDO 16

Você pode saber o ICE
medido em qualquer ponto
de monitoramento que seja
do seu interesse, desde
agosto de 2017.

[Acesse o histórico](#)



A pontuação varia de **0** a **100** por parâmetro medido. Quanto maior o número, mais a qualidade da água está de acordo com o enquadramento.



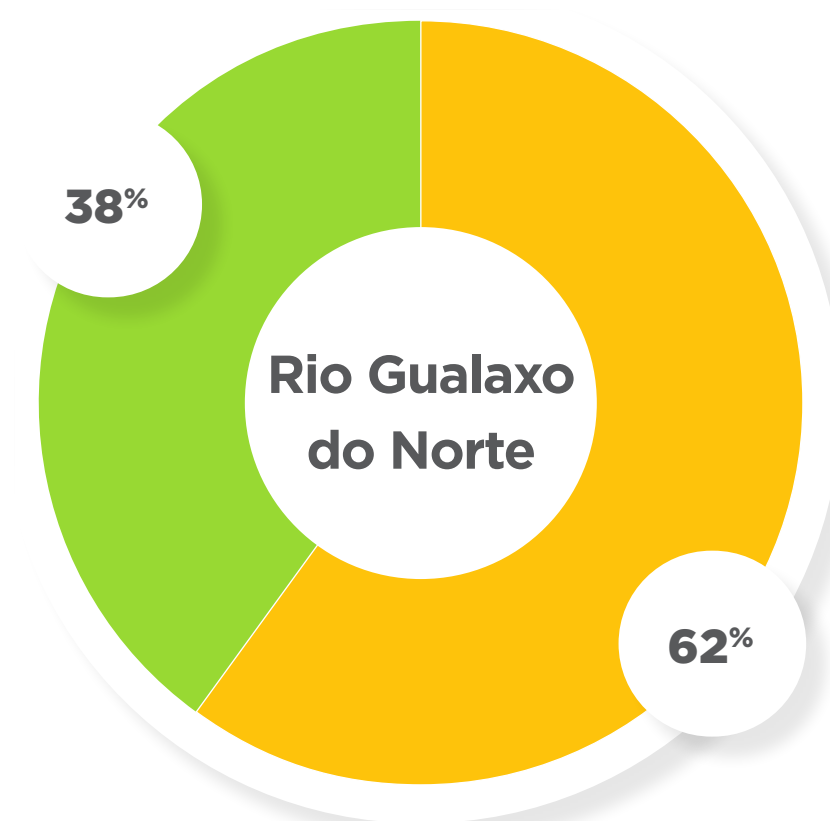
 **Índice de Conformidade ao Enquadramento (ICE)**
Elementos Potencialmente Tóxicos

O Índice de Conformidade ao Enquadramento (ICE) permite verificar se os elementos potencialmente tóxicos estão conformes ao enquadramento da Resolução Conama 357 para “Água doce - Classe 2”.

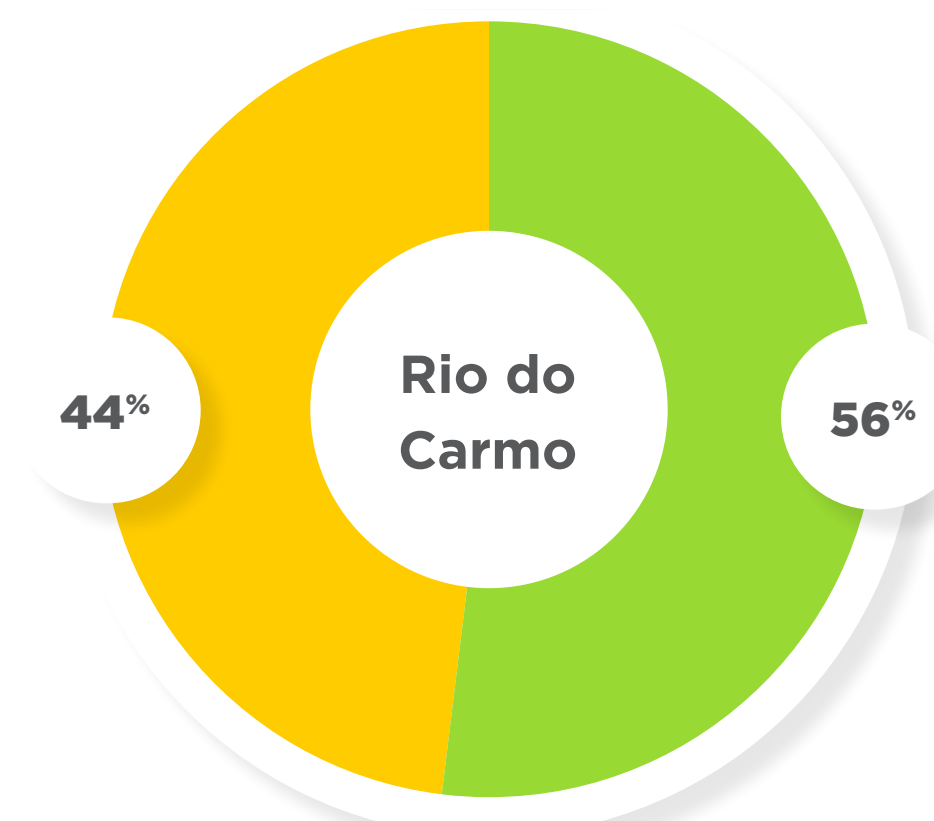
A atualização do ICE é semestral, seguindo os períodos chuvoso (outubro a março) e seco (abril a setembro). Nesta edição, conheça as classificações consolidadas de agosto/2017 a outubro/2022.

O que é avaliado?

Alumínio dissolvido, Arsênio total, Cádmio total, Chumbo total, Cobre dissolvido, Cromo total, Ferro dissolvido, Manganês total, Mercúrio total, Níquel total e Zinco total.




RGN 01 | RGN 02 | RGN 03 | RGN 04
RGN 05 | RGN 06 | RGN 07 | RGN 08



RCA 01 | RCA 02 | RCA 03
RCA 04 | RCA 05 | RCA 06

No período seco de 2020 não foi possível aplicar o ICE, pois não apresentou a quantidade ideal de amostras para aplicação dos cálculos. Isso ocorreu em função da paralisação das coletas causadas pela COVID-19.


Desconforme
0 a 44


Afastado
45 a 79


Conforme
80 a 100

A pontuação varia de 0 a 100 por parâmetro medido. Quanto maior o número, mais a qualidade da água está de acordo com o enquadramento.



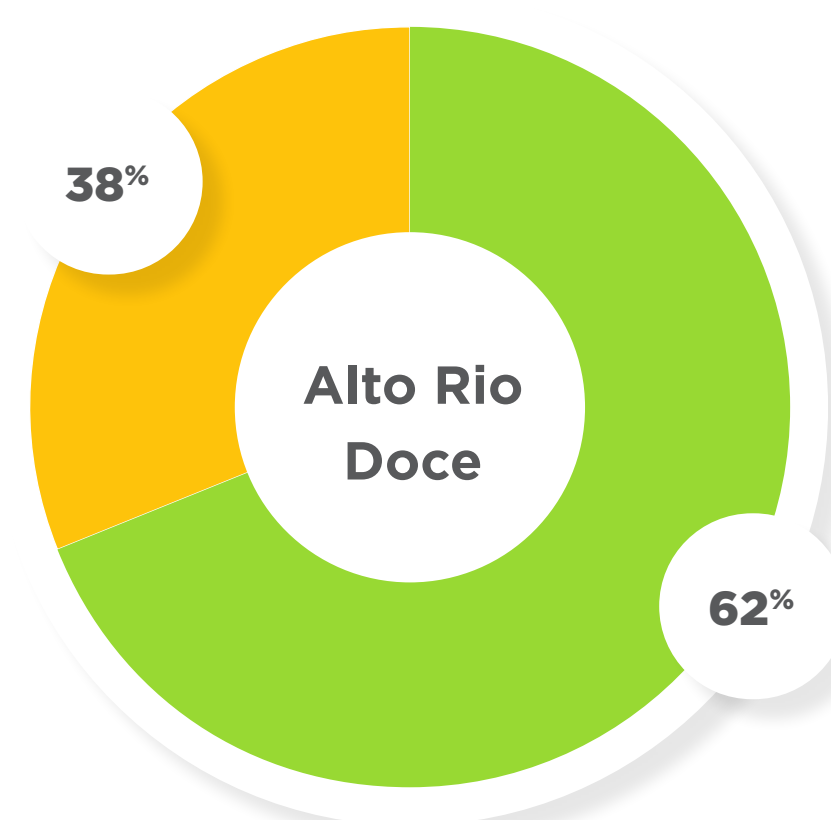


Índice de Conformidade ao Enquadramento (ICE)

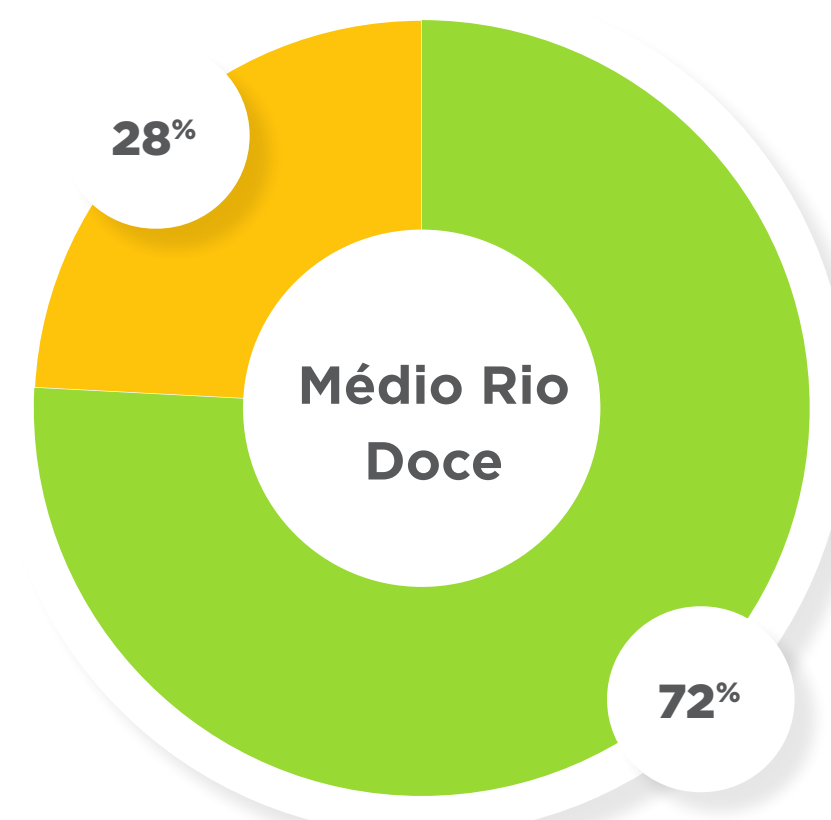
Elementos Potencialmente Tóxicos

A atualização do ICE é semestral, seguindo os períodos chuvoso (outubro a março) e seco (abril a setembro).

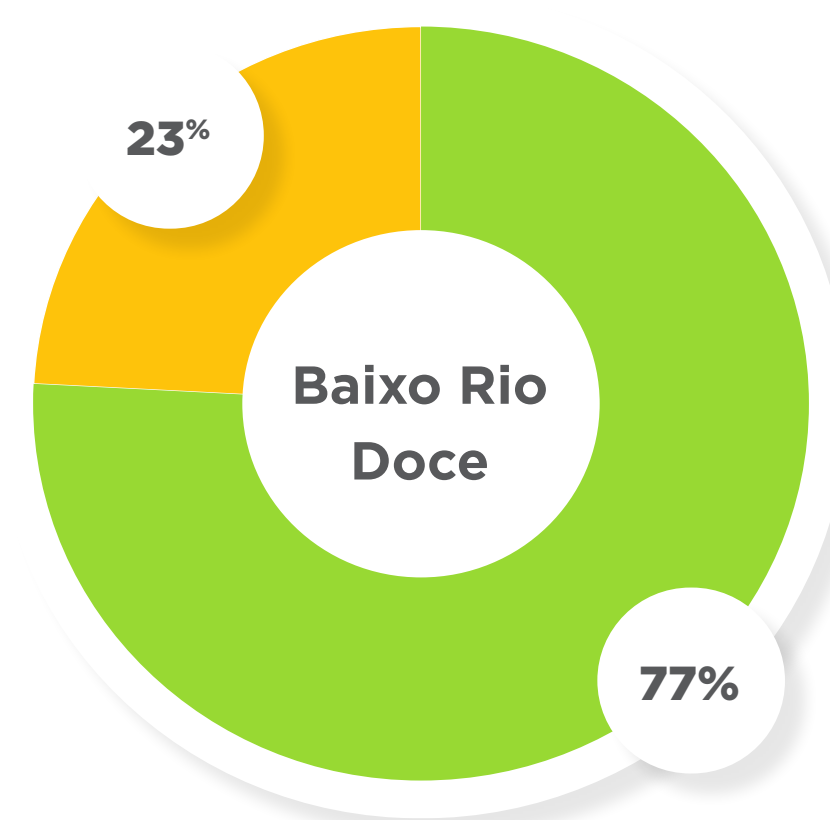
Nesta edição, conheça as classificações consolidadas de agosto/2017 a outubro/2022.



RDO 01J | UHE CAN |
RDO 02J | RDO 03 | RDO 04



RDO 05 | RDO 06 | UHE BAG |
RDO 07 | RDO 08 | RDO 09 |
RDO 09J | RDO 10 | UHE AIM



RDO 11 | RDO 12 | RDO 13
RDO 14 | RDO 15 | RDO 16

Você pode saber o ICE medido em qualquer ponto de monitoramento que seja do seu interesse, desde agosto de 2017.

[Acesse o histórico](#)

Desconforme
0 a 44

Afastado
45 a 79

Conforme
80 a 100

A pontuação varia de **0** a **100** por parâmetro medido. Quanto maior o número, mais a qualidade da água está de acordo com o enquadramento.



O que é CONAMA 357/05?

É uma das principais leis ambientais brasileiras. Publicada pelo Conselho Nacional do Meio Ambiente, dispõe sobre a classificação dos corpos de água e diretrizes ambientais para o seu enquadramento.

O que é Enquadramento?

É um instrumento de planejamento e não apenas uma classificação atual da qualidade da água. Ele estabelece a meta de qualidade de água a ser mantida ou alcançada para atender às necessidades estabelecidas pela sociedade, de acordo com os usos permitidos. O processo de enquadramento do rio Doce não foi realizado, portanto, foi adotada para comparação a classe 2 para águas doces e classe 1 para águas salobras e salinas, conforme o artigo 42 da Resolução Conama nº 357/2005.

Classes de enquadramento

Usos das águas doces	 Especial	 1	 2	 3	 4
 Preservação do equilíbrio do ecossistema	Obrigatória em Unidades de Conservação de Proteção Integral	✗	✗	✗	✗
 Proteção da vida aquática	✓	Obrigatória em terras indígenas	✓	✗	✗
 Recreação com contato direto (natação, esqui, etc)	✓	✓	✓	✗	✗
 Criação de peixes	✓	✓	✓	✗	✗
 Consumo humano	Após desinfecção	Após tratamento simplificado	Após tratamento convencional	Após tratamento convencional ou avançado	✗
 Recreação com contato indireto (remo, vela, etc)	✓	✓	✓	✓	✗
 Pesca	✓	✓	✓	✓	✗
 Irrigação	✓	Hortaliças e frutas cruas que se desenvolvem rentes ao solo, sem remoção de casca	Hortaliças, frutíferas, parques, jardins, campos de esporte e lazer	Árvores, espécies que produzem cereais e forragens	✗
 Criação de animais	✓	✓	✓	✓	✗
 Navegação	✓	✓	✓	✓	✓
 Paisagem	✓	✓	✓	✓	✓

Saiba aqui o que é responsabilidade da Fundação Renova em relação ao monitoramento das águas ao longo da Bacia do rio Doce até o mar.

É responsabilidade da Fundação Renova

Definir o cronograma de coletas

.....
Coletar amostras de água e sedimentos nos rios, lagoas e mar

Enviar as amostras para os laboratórios

.....
Analisar os resultados emitidos pelos laboratórios

Aplicar nos dados os critérios de validação e qualificação da Nota Técnica 80 do GTA-PMQQS*

.....
Disponibilizar os dados validados e consolidados para o público em geral

Não é responsabilidade da Fundação Renova

Autorizar os usos da água do rio

.....
Realizar o enquadramento do rio segundo a Resolução Conama

Determinar se a água está adequada para consumo ou outros usos

* Grupo Técnico de Acompanhamento do Programa de Monitoramento Quali-Quantitativo Sistemático de Água e Sedimentos do rio Doce

Boletim das Águas

Para conhecer as principais informações geradas pelo Programa de Monitoramento Quali-quantitativo Sistemático de Água e Sedimento (PMQQS), navegue pela plataforma Monitoramento Rio Doce em

 www.monitoramentoriodoce.org

Confira também o boletim do Plano de Monitoramento da Qualidade da Água para Consumo Humano (PMQACH).

 [Clique aqui](#)