



FUNDAÇÃO
renova

RELATÓRIO MENSAL DE ATIVIDADES

Junho/2022

Sumário

Apresentação	<u>5</u>
Sumário Executivo	<u>6</u>
PG001 Levantamento e Cadastro dos Impactados	<u>12</u>
PG002 Ressarcimento e Indenização dos Impactados	<u>20</u>
PG003 Proteção e Recuperação da Qualidade de Vida dos Povos Indígenas	<u>27</u>
PG004 Proteção e Recuperação da Qualidade de Vida de Outros Povos e Comunidades Tradicionais	<u>35</u>
PG005 Programa de Proteção Social	<u>43</u>
PG006 Comunicação, Participação, Diálogo e Controle Social	<u>52</u>
PG007 Programa de Assistência aos Animais	<u>91</u>
PG008 Reconstrução de Vilas	<u>101</u>
PG009 Recuperação do Reservatório da UHE Risoleta Neves	<u>118</u>
PG010 Programa de recuperação das demais comunidades e infraestruturas impactadas entre Fundão e Candonga	<u>140</u>
PG011 Recuperação das Escolas Impactadas e Fortalecimento da Educação Pública na Bacia do Rio Doce	<u>149</u>
PG012 Programa de Memória Histórica, Cultural e Artística	<u>158</u>

PG013 Programa de Turismo, Cultura, Esporte e Lazer	<u>164</u>
PG014 Programa de Apoio à Saúde Física e Mental da População Impactada	<u>172</u>
PG015 Promoção da Inovação	<u>181</u>
PG016 Retomada das Atividades Aquícolas e Pesqueiras	<u>188</u>
PG017 Retomada das Atividades Agropecuárias	<u>195</u>
PG018 Desenvolvimento e Diversificação Econômica	<u>205</u>
PG019 Recuperação de Micro e Pequenos Negócios	<u>213</u>
PG020 Estímulo à Contratação Local	<u>220</u>
PG021 Auxílio Financeiro Emergencial	<u>229</u>
PG023 Manejo de Rejeitos	<u>235</u>
PG025 Programa de Recuperação da Área Ambiental 1	<u>244</u>
PG026 Programa de Recuperação de Áreas de Preservação Permanente (APPs) e Recargas Hídricas	<u>251</u>
PG027 Programa de Recuperação de Nascentes	<u>257</u>
PG028 Conservação da Biodiversidade	<u>264</u>
PG029 Recuperação da Fauna Silvestre	<u>271</u>
PG030 Fauna e Flora terrestre	<u>276</u>
PG031 Coleta e Tratamento de Esgoto e Destinação de Resíduos Sólidos	<u>282</u>
PG032 Melhoria dos Sistemas de Abastecimento de Água	<u>295</u>

PG033 Programa de Educação para Revitalização da Bacia do Rio Doce (Educação Ambiental)	<u>304</u>
PG034 Preparação para Emergências Ambientais	<u>310</u>
PG035 Programa de Informação para a População	<u>317</u>
PG036 Comunicação Nacional e Internacional	<u>323</u>
PG038 Monitoramento da Bacia do Rio Doce	<u>330</u>
PG039 Unidades de Conservação	<u>340</u>
PG040 Programa de Fomento ao CAR e PRA	<u>348</u>
PG042 Ressarcimento dos Gastos Públicos Extraordinários	<u>355</u>
Glossário	<u>362</u>
Dado de Segurança	<u>368</u>
Gestão Econômica*	<u>369</u>

Apresentação

O presente documento cumpre com a CLÁUSULA 192 do TERMO DE TRANSAÇÃO DE AJUSTAMENTO DE CONDUTA (TTAC), que determina a elaboração de relatório mensal sobre o andamento de todos os PROGRAMAS – SOCIOAMBIENTAIS e SOCIOECONÔMICOS desenvolvidos e executados pela FUNDAÇÃO RENOVA – e envio do documento ao COMITÊ INTERFEDERATIVO (CIF), sempre no décimo dia útil de cada mês. Os programas têm como objetivo recuperar o meio ambiente e as condições socioeconômicas da área de abrangência impactada pelo rompimento da barragem de Fundão, em novembro de 2015, de forma a restaurar a situação anterior ao rompimento, como está disposto na CLÁUSULA 05, INCISO I do referido termo.

Sumário Executivo

Este Relatório Mensal de Atividades da Fundação Renova apresenta as ações realizadas pelos programas em junho de 2022, distribuídas nos três grandes eixos de atuação: Terra e Água; Pessoas e Comunidades; Reconstrução e Infraestrutura.

Eixo Terra e Água

As ações de monitoramento da bacia do Rio Doce vêm gerando resultados cada vez mais assertivos para a bacia. Visando melhor acesso a estes resultados, em junho foi realizada reunião entre Fundação Renova e GTA-PMQQS para discussões de novos ajustes para o Projeto do Novo Portal e visita técnica dos membros da CT-Saúde ao laboratório contratado Tommasi responsável pela execução das coletas e análises do PMQACH. (PG038, pág. 330).

A qualidade do ar também vem sendo monitorada na Bacia do Rio Doce, nas ações do manejo de rejeitos, que em junho não houve fatos relevantes. (PG023, pág. 235). O manejo de rejeitos ainda conta com um aliado que é a recuperação do Reservatório da UHE Risoleta Neves (PG009, pág. 118) a qual, até o mês de junho, bombeou cerca de 959 mil m³ de material do reservatório.

Com o objetivo de promover a qualidade de vida dos animais (PG007, pág. 91), a Fundação Renova mantém sob sua guarda temporária 413 animais nos Centros de Acolhimento Temporário de Animais 1 e 2.

Os atendimentos prestados, tanto nas moradias temporárias quanto em propriedades de origem, geraram até agora 1.767 prontuários médicos, com informações detalhadas sobre cada indivíduo e sua evolução ao longo do tratamento recebido.

No Baixo do Rio Doce foi feita a entrega de insumos para produtores rurais do Lote 13 no ES, em ações de reparação dos danos no manejo do solo. (PG017, pág. 195).

A recuperação ambiental é igualmente o foco dos programas 26 e 27 — respectivamente, de Áreas de Preservação Permanente e Recarga Hídrica (pág. 251) e de Nascentes (pág. 257).

Eixo Pessoas e Comunidades

No que se refere ao cadastramento dos impactados (PG001, pág. 12), 35.318 cadastros foram enviados ao CIF, correspondente a 30.822 famílias e 99.582 pessoas, desde o início do programa até junho/2022.

Garantir ressarcimentos e indenizações aos impactados, são ações do programa (PG002, pág. 20). No mês de junho, em relação à campanha de Mariana, foi realizado o pagamento de 762 indenizações, o que representa 98% do total das 774 propostas aceitas. Quanto aos auxílios emergenciais (PG021, pág. 229), atualmente existem 5.541 pessoas assistidas, com um total de 2.588 pagamentos.

No âmbito dos programas de proteção e recuperação da qualidade de vida de Povos Indígenas (PG003, pág. 27) e de Outros Povos e Comunidades Tradicionais (PG004, pág. 35). No âmbito do programa 03, o pagamento do auxílio subsistência financeira foi realizado a 137 famílias da Terra Indígena de Resplendor, além disso, receberam silagem de milho, sal mineral para bovinos e ração. Em relação ao programa 04, houve a realização da oficina Cultural – folia dos reis e Ensaio da quadrilha infantil ambas atividades vinculadas ao PG02 - Incentivo as práticas culturais do Degredo.

Os programas de Proteção Social (PG005, pág. 43) e de Apoio à Saúde Física e Mental da População Impactada (PG014, pág. 172) operam com grande sinergia no sentido de municiar o poder público com meios e recursos eficazes para cumprir seu papel de propiciador de bem-estar à população das localidades atingidas. No âmbito da proteção social, houve a assinatura do novo acordo com o município de Marilândia para execução das atividades de fortalecimento de vínculo familiar e comunitário com as famílias vulneráveis atingidas por meio de entidade socioassistencial, obtenção do “De acordo” do município de Resplendor (considerado município não aderente anteriormente) para pactuação do plano de reparação em proteção social e a capacitação para os operadores de proteção social do município de Mariana com a temática “Comunicação Não Violenta”.

A educação é um dos maiores legados que a Fundação Renova pode deixar para as gerações futuras e sua construção já começou, com medidas que vêm sendo efetivadas, por exemplo, pelos programas de Recuperação de Escolas e Reintegração da Comunidade Escolar (PG011, pág. 149), de Memória Histórica, Cultural e Artística (PG012, pág. 158), de Educação para Revitalização da Bacia do Rio Doce (PG033, pág. 304) e de Preparação para Emergências Ambientais (PG034, pág. 310).

Todos os meses, grande parte das informações dos programas da Fundação Renova podem ser obtidas pelas iniciativas de comunicação à população (PG006, pág. 52; PG035, pág. 317 e PG036, pág. 323), seja pelo site, integração, diálogo e relacionamento contínuo por meio de reuniões e visita ao Centro de Informação Técnica em Mariana, dentre outros.

Eixo Reconstrução e Infraestrutura

Para as ações compensatórias de coleta e tratamento de esgoto e de destinação de resíduos sólidos nos municípios da Área Ambiental 2 (PG031, pág. 282), em junho de 2022 foram repassados R\$ 1.648.308,96 para ações dos municípios de Barra Longa, Resplendor, São Domingos do Prata, Dionísio e consórcio Condoeste.

Em busca da recuperação das demais comunidades e infraestruturas impactadas entre Fundão e Candonga (PG010, pág. 140), em junho ocorreu a conclusão de 43,80 Km de manutenção em de vias pavimentadas nos municípios de Mariana e Barra Longa, conclusão dos serviços de contenção de RIP RAP, instalação de tela de proteção sobre a barreira new jersey, cercamento, sinalização vertical do novo acesso, referente as obras complementares do Parque de Exposição no município de Barra Longa além da conclusão de 01 propriedade no total de 04 no âmbito do talude das Estruturas Rurais Complexas.

A frente de reconstrução de vilas (PG008, pág. 101) prevê três reassentamentos coletivos — Bento Rodrigues e Paracatu de Baixo, em Mariana, e Gesteira, no município de Barra Longa (MG) — bem como o reassentamento familiar, que assiste a pessoas que possuíam propriedades atingidas pela lama ao longo do rio e as desistentes dos reassentamentos coletivos.

A seguir, são apresentadas as ações realizadas nestes locais durante o mês de junho:

Bento Rodrigues — em junho, não houve fatos relevantes a serem reportados.

Paracatu de Baixo — em junho, não houve fatos relevantes a serem reportados.

Reassentamento Familiar e Reconstruções — Essas modalidades consistem na compra de imóvel com edificações e benfeitorias sem a necessidade de reformas, compra de imóvel com edificações e benfeitorias com necessidade de reformas, compra de terreno e posterior construção das edificações e benfeitorias na propriedade atingida (origem).

As páginas a seguir contêm o detalhamento destas e de muitas outras ações.

Boa leitura!

PG001 Levantamento e Cadastro dos Impactados

Eixo Pessoas e Comunidades

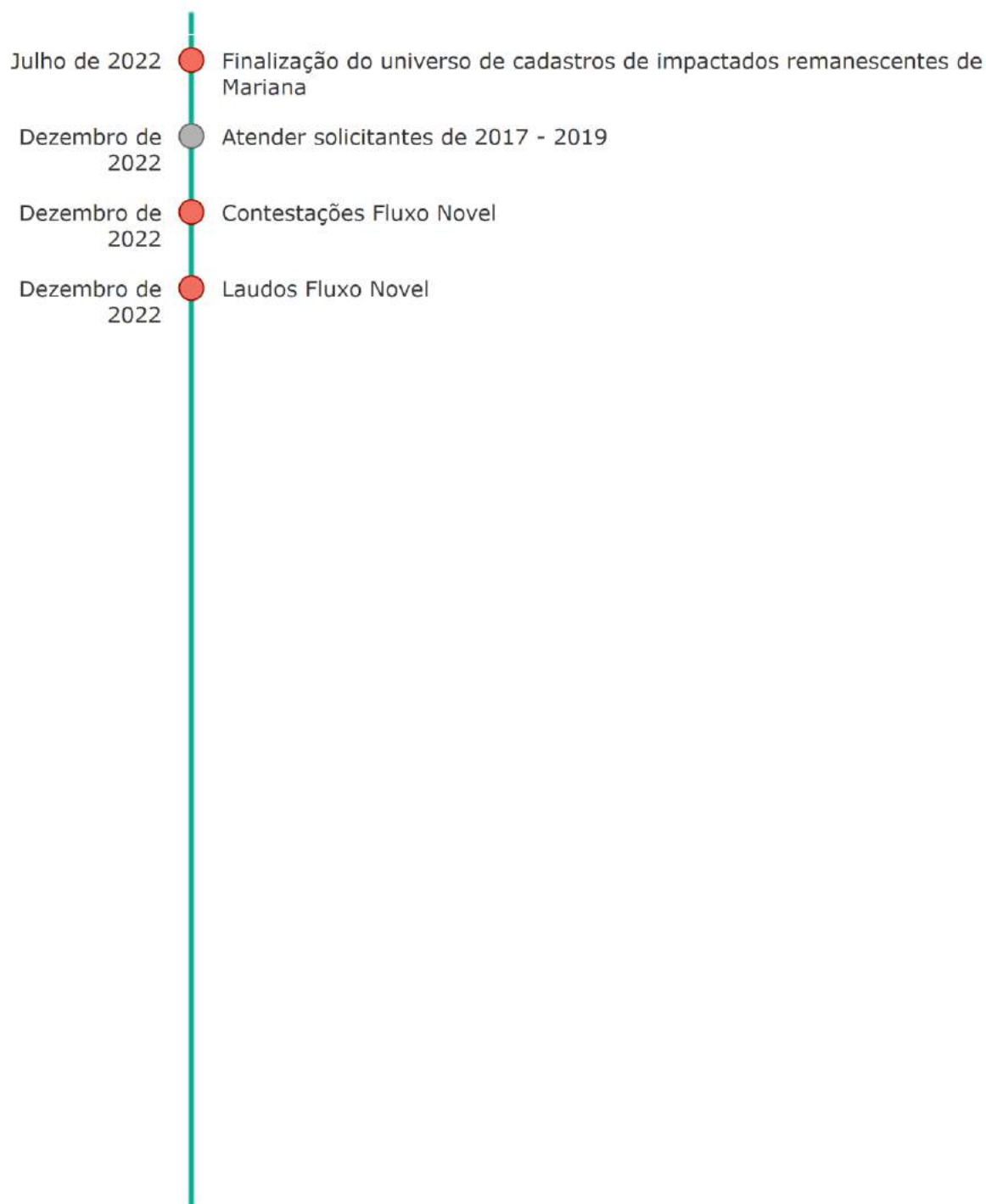
Objetivo

Levantar informações quanto às perdas materiais e das atividades econômicas impactadas através da realização do cadastro individualizado de pessoas físicas e jurídicas (apenas micro e pequenas empresas) e famílias diretamente atingidas pelo rompimento da barragem de Fundão na área de abrangência socioeconômica do TTAC. As informações levantadas pelo cadastro serão utilizadas para a realização de estudos e avaliações socioeconômicas voltados para apoiar a implementação de ações de reparação e compensação dos impactos socioeconômicos. Esse programa abrange as cláusulas 19 a 30 do TTAC.

Status de Cláusulas e Deliberações

Cláusula	19	Caput	Judicializado
Cláusula	20	Caput	Judicializado
Cláusula	22	Caput	Em Andamento
Cláusula	25	Caput	Em Andamento
Cláusula	26	Caput	Em Andamento
Cláusula	28	Caput	Em Andamento
Deliberação	127	1.2 e 2	Judicializado
Deliberação	127	1.3	Concluído Internamente
Deliberação	141	1	Judicializado
Deliberação	141	2	Concluído Internamente
Deliberação	141	3	Concluído Internamente
Deliberação	141	5	Concluído Internamente
Deliberação	19	n/a	Concluído Internamente
Deliberação	234	3	Concluído Internamente
Deliberação	251	1	Concluído Internamente
Deliberação	277	único	Judicializado
Deliberação	346	2	Concluído Internamente
Deliberação	58	2	Judicializado
Deliberação	58	3	Judicializado
Deliberação	71	n/a	Concluído Internamente
Deliberação	93	2	Concluído Internamente
Deliberação	93	3	Concluído Internamente
Deliberação	93	4	Concluído Internamente
Deliberação	93	6	Concluído Internamente

Entregas do ano de 2022



 Concluído  Planejado  Reprogramado

Grandes números do programa

- 176.931 solicitações de cadastro, desde o início do programa até o momento;
- 35.318 cadastros enviados ao CIF, correspondente a 30.822 famílias e 99.582 pessoas, desde o início do programa até o momento.

Fatos relevantes do mês

Não houve fatos relevantes no mês.

Indicadores

I01 – Taxa de Atendimento aos Manifestantes

Percentual(%)

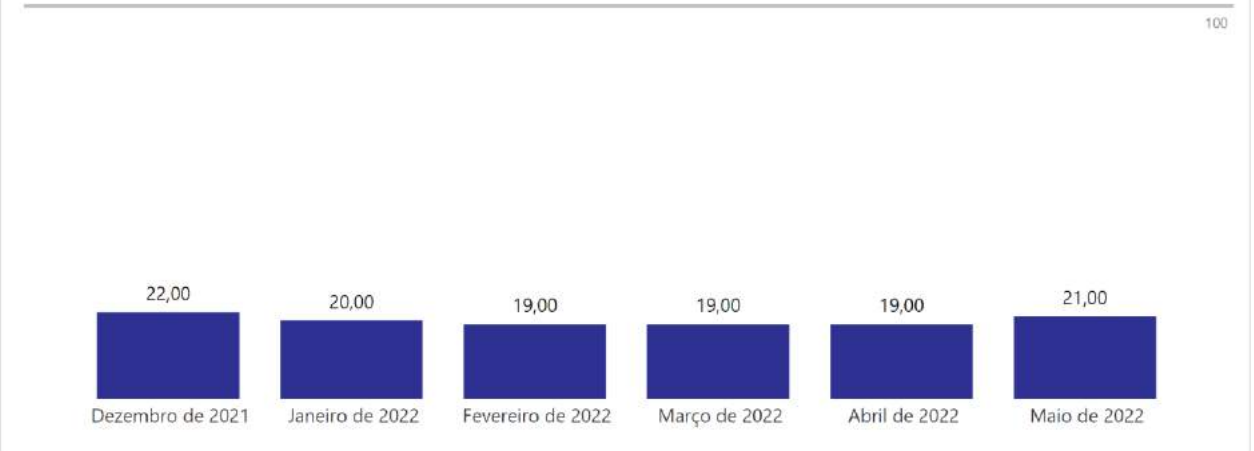


Gráfico 1: I01 – Taxa de Atendimento aos Manifestantes - Frequência Mensal

I02 – Taxa de Atendimento ao Cadastro Emergencial

Percentual(%)

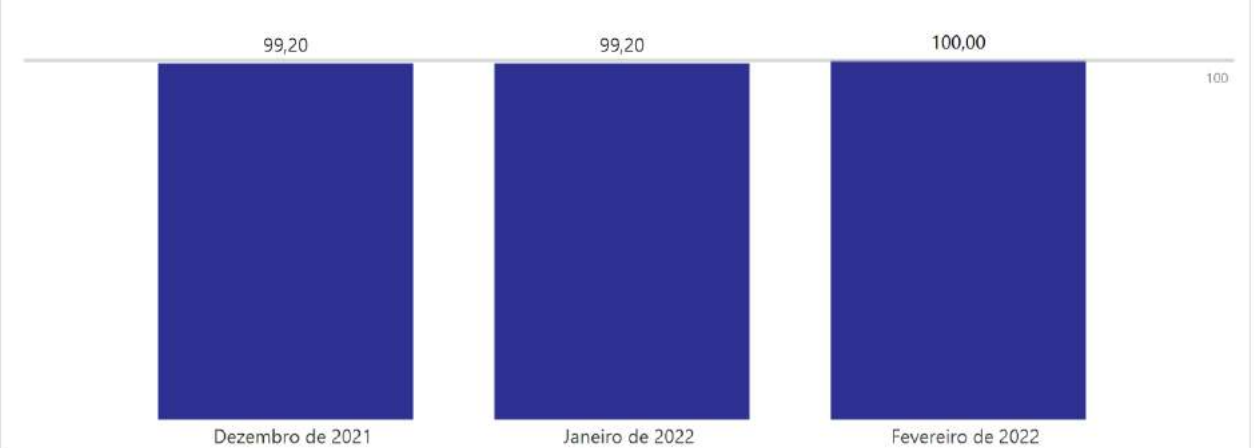


Gráfico 2: I02 – Taxa de Atendimento ao Cadastro Emergencial - Frequência Mensal

O Programa de Cadastro realizou uma força tarefa para conclusão do atendimento aos solicitantes de cadastro do período emergencial. Tal atividade foi concluída operacionalmente em fevereiro, sendo realizado o cadastramento de 84 pessoas contempladas, e 152 pessoas contempladas com tratativas e justificativas do motivo da não realização do cadastro. Por um atraso na atualização do banco de dados esses atendimentos não foram registrados no relatório de fevereiro e março de 2022.

Indicadores

I04 – Taxa de solicitantes de cadastro não localizados

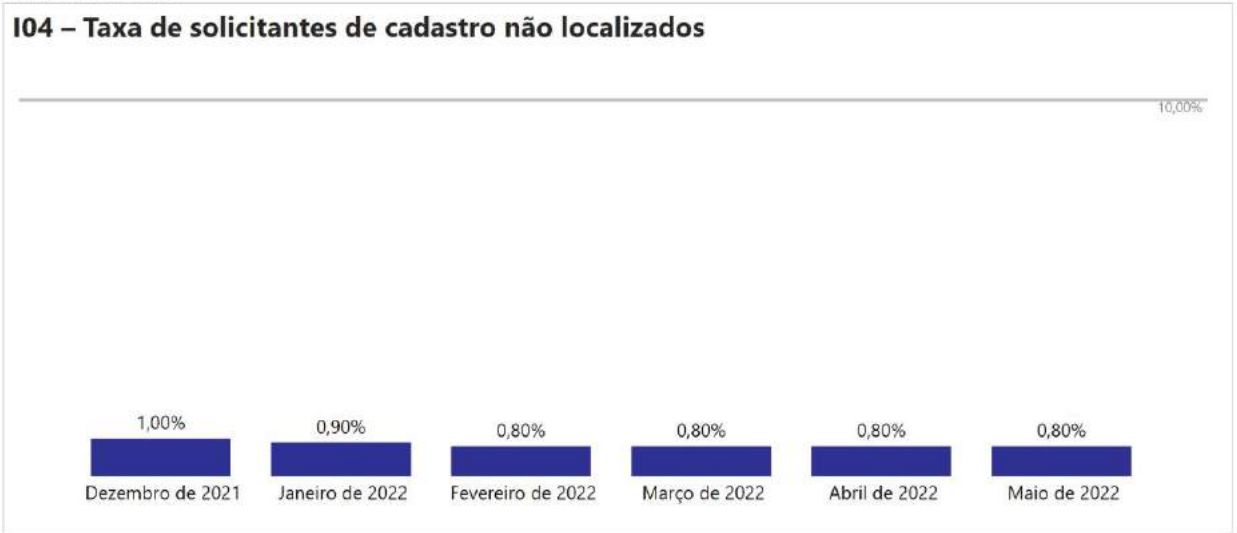


Gráfico 3: I04 – Taxa de solicitantes de cadastro não localizados - Frequência Mensal

Nota:

Os indicadores **I01** e **I04**, não foram reportados no mês de referência devido a problemas na extração dos dados na base do Data Lake.

Indicadores de Acompanhamento

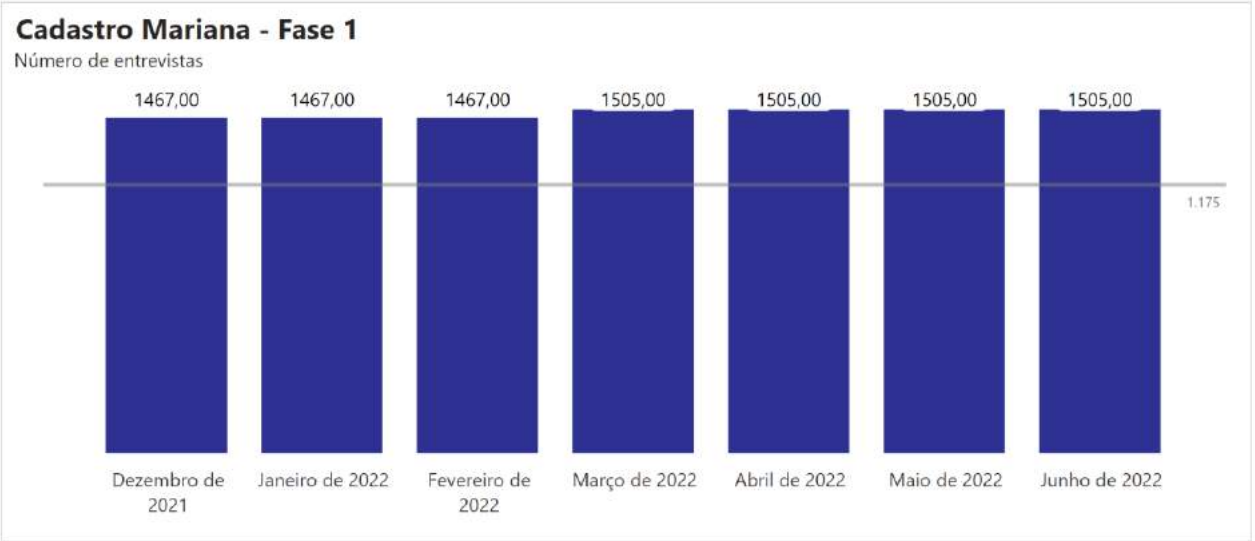


Gráfico 4: Cadastro Mariana - Fase 1 - Frequência Mensal

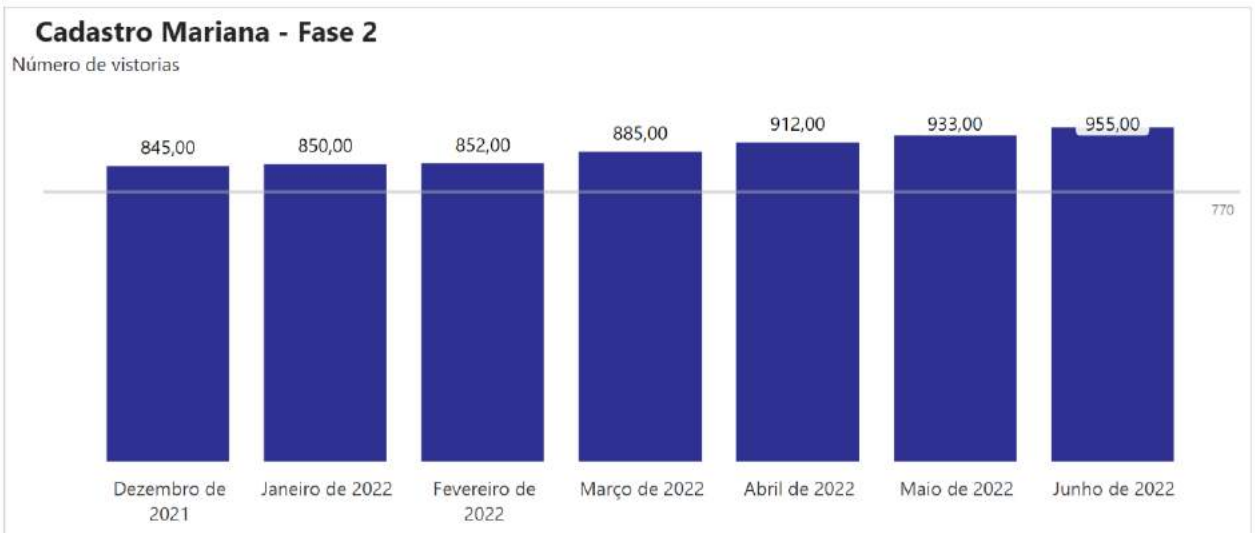


Gráfico 5: Cadastro Mariana - Fase 2 - Frequência Mensal

PG002 Ressarcimento e Indenização dos Impactados

Eixo Pessoas e Comunidades

Objetivo

Ressarcir pessoas físicas ou jurídica (neste último caso, apenas micro e pequenas empresas) que tenham sofrido danos materiais, lucro cessante e/ou morais, bem como perdas referentes às suas atividades econômicas, em consequência direta do rompimento da barragem de Fundão, de forma justa, célere, simples, transparente e sem a burocracia e os ônus de uma ação judicial. Cláusulas 31 a 38 do Termo de Transação e Ajustamento de Conduta - TTAC.

Status de Cláusulas e Deliberações

Cláusula	38	Caput(ação 1)	Judicializado
Cláusula	38	Caput(ação 2)	Judicializado
Deliberação	111	3-a (ação 1)	Judicializado
Deliberação	111	3-a (ação 2)	Judicializado
Deliberação	111	3-b (ação 1)	Judicializado
Deliberação	111	3-b (ação 2)	Judicializado
Deliberação	118	2	Judicializado
Deliberação	119	10	Concluído Internamente
Deliberação	119	2	Concluído Internamente
Deliberação	119	5-a	Judicializado
Deliberação	119	5-b	Judicializado
Deliberação	181	5	Em Andamento
Deliberação	181	6	Judicializado
Deliberação	181	7	Judicializado
Deliberação	181	8	Em Andamento
Deliberação	182	1	Concluído Internamente
Deliberação	182	3	Judicializado
Deliberação	211	2	Judicializado
Deliberação	236	único	Concluído Internamente
Deliberação	469	2	Concluído Internamente

Entregas do ano de 2022

A Fundação Renova entende que o Planejamento deste Programa tem sido determinado por decisões judiciais (a exemplo da decisão de 30/11/2021), e, em função disso, não é possível precisar o Planejamento 2022 em sede administrativa.

Grandes números do programa

- **Para Dano Água**, até o momento foram atendidas 320.179 pessoas, sendo que 270.372 aceitaram propostas. Destas, 264.997 propostas já foram pagas (98,0% das propostas aceitas). Os pagamentos somam **R\$ 304,14 Mi** .
- **Para Danos Gerais**, 10.691 núcleos familiares cadastrados aceitaram as propostas de indenização, sendo que 10.643 já foram pagos (99,6% dos casos). Os pagamentos de Danos Gerais somam **R\$ 1.764,22 Mi** .
- **Para a campanha de Mariana**, até o momento foi realizado o pagamento de 762 indenizações, o que representa 98% do total das 774 propostas aceitas.

Fatos relevantes do mês

Até o momento, 66.293 requerentes tiveram seus acordos homologados junto à 12ª Vara Federal, no âmbito do Sistema Indenizatório Simplificado.

Até o momento, foi realizado o pagamento de 762 indenizações em Mariana na Fase de Negociação Extrajudicial – FNE, o que representa 98,4% do total das 774 propostas aceitas. Foram 2 indenizações pagas no mês.

Indicadores

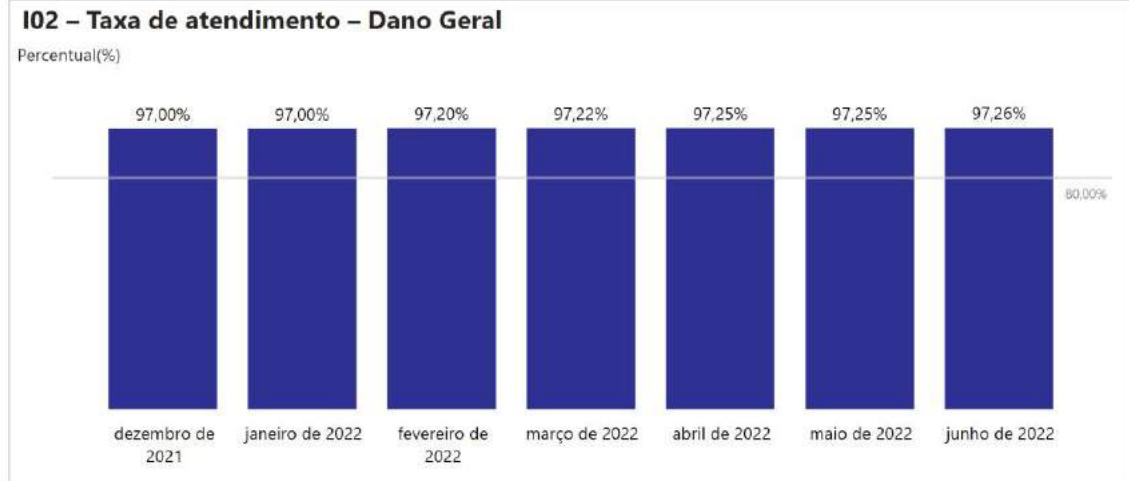


Gráfico 1: I02 – Taxa de atendimento – Dano Geral - Frequência Mensal

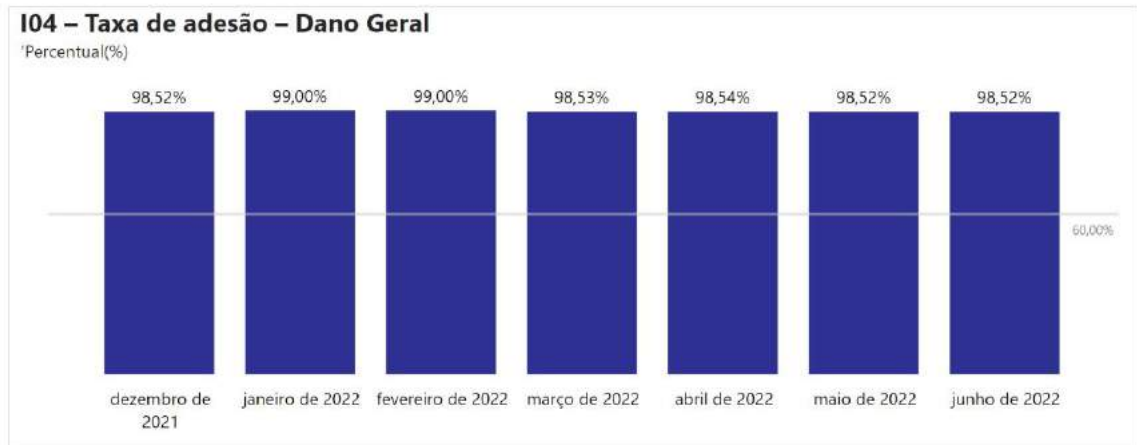


Gráfico 2: I04 – Taxa de adesão – Dano Geral - Frequência Mensal

Indicadores

I06 – Taxa de pagamentos realizados – Dano Geral

Percentual(%)



Gráfico 3: I06 – Taxa de pagamentos realizados – Dano Geral - Frequência Mensal

PG003 Proteção e Recuperação da Qualidade de Vida dos Povos Indígenas

Eixo Pessoas e Comunidades

Objetivo

Implementar as ações mitigatórias, reparatórias e compensatórias para povos indígenas Tupiniquim, Guarani e Krenak em acordo com os impactos identificados conforme cláusulas 39 a 45 do Termo de Transação e Ajustamento de Conduta - TTAC.

Status de Cláusulas e Deliberações

Cláusula	43	§1º	Em Andamento
Cláusula	43	Inc I	Em Andamento
Cláusula	43	Inc II	Em Andamento
Cláusula	43	Inc III	Concluído Internamente
Cláusula	43	Inc IV	Planejado
Cláusula	43	Inc V	Planejado
Cláusula	44	Inc I (ação 1)	Concluído Internamente
Cláusula	44	Inc I (ação 2)	Concluído Internamente
Cláusula	44	Inc II	Em Andamento
Cláusula	44	Inc III e §3º	Concluído Internamente
Cláusula	44	Inc IV	Em Andamento
Cláusula	44	Inc V	Planejado
Deliberação	169	1	Concluído Internamente
Deliberação	206	1	Em Andamento
Deliberação	227	1	Concluído Internamente
Deliberação	227	2	Concluído Internamente
Deliberação	299	único	Concluído Internamente
Deliberação	335	2	Concluído Internamente
Deliberação	335	3	Concluído Internamente
Deliberação	360	1 e 1.1	Concluído Internamente
Deliberação	445	1.1	Em Andamento
Deliberação	445	2.1	Concluído Internamente
Deliberação	445	2.2	Concluído Internamente
Deliberação	445	2.3	Concluído Internamente
Deliberação	445	2.4	Concluído Internamente
Deliberação	445	2.5	Concluído Internamente

Entregas do ano de 2022

- outubro de 2022 ● Aprovação da deliberação do documento de definição do Programa de Proteção e Recuperação da Qualidade de Vida dos Povos Indígenas
- outubro de 2022 ● Envio da versão final da revisão do Programa de Proteção e Recuperação da Qualidade de Vida dos Povos Indígenas à Câmara Técnica Indígena e Povos e Comunidades Tradicionais (CT-IPCT)
- outubro de 2022 ● Envio da versão final da revisão do Programa de Proteção e Recuperação da Qualidade de Vida dos Povos Indígenas ao Comitê Interfederativo (CIF)

● Concluído ● Planejado ● Reprogramado

Grandes números do programa

- 600 **pessoas abastecidas com água mineral** Povos Indígenas de Resplendor (total de 90 Mil litros);
- 142 **pontos de abastecimento de água mineral** Povos Indígenas de Resplendor;
- 174 **pontos de abastecimento de água potável** Povos Indígenas de Resplendor (total de 4,34 Mi m³);
- 65 **pontos de abastecimento de água bruta** Povos Indígenas de Resplendor (total de 1,5 Mi m³).

Comboios

Foi concluído o processo de revisão participativa do PBAI conceitual entre consultoria independente e Comissão de Caciques Tupiniquim Guarani.

Distribuição de água mineral para a Comunidade de Comboios – 32.860 litros distribuídos nos dias 26 de maio, 02, 09 e 16 de Junho de 2022 (total de 1643 galões de 20 litros).

Resplendor

A Fundação Renova pagou no mês corrente, através de transferência eletrônica, um total de R\$ 1.494.396,00 das associações indígenas (UATU; ATORÃN; BAKÃN; BURUM ERERRÉ-AIBE; KRENAK; NÁKNENUK; NAKRERRÉ; e BURUM TAKRUK), registradas sob os números de CNPJ (08.882.323/0001-80; 07.864.625/0001-40; 30.862.050/0001-49; 23.675.495/0001-54; 03.640.055/0001-54; 07.918.506/0001-23; 12.078.678/0001-76 e 20.076203/0001-79 respectivamente), para ser distribuído pelas Associações Indígenas às 137 famílias indígenas da terra de Resplendor. As 137 famílias indígenas estão distribuídas nas 8 associações conforme segue: 31 famílias da Associação Indígena ATORÃN, 10 famílias da Associação Indígena BAKÃN, 17 famílias da Associação Indígena BURUM ERERRE, 19 famílias da Associação Indígena KRENAK, 12 famílias da Associação Indígena NAKNENUK, 10 famílias da Associação Indígena NAKRERRE, 11 famílias da Associação Indígena TAKRUK e 27 famílias da Associação Indígena UATU. O total de R\$ 1.494.396,00, compreende o pagamento mensal de R\$ 1.212,00 para cada uma das 137 famílias.

Distribuição de Água Mineral para os Povos Indígenas de Resplendor – total de 5 litros por pessoa por dia (600 pessoas) de 21/05/2022 até 20/06/2022 no total diário de 3000 litros. (total de 90.000 litros).

Distribuição de ração na Terra Indígenas de Resplendor – 2.268 sacos de 40kg para 108 famílias de 21/05/2022 até 20/06/2022.

Distribuição de sal mineral para bovinos na Terra Indígenas de Resplendor – 300 sacos de 25 kg para 100 famílias de 21/05/2022 até 20/06/2022.

Distribuição de silagem de milho na Terra Indígenas de Resplendor – 240 toneladas para 100 famílias de 21/05/2022 até 20/06/2022

Três Palmeiras

Foi elaborado entre consultoria independente e indígenas o PBAI detalhado da aldeia de Três Palmeiras. A elaboração contou com ampla participação social dos indígenas e foram definidas as ações específicas para o desenvolvimento de 09 programas.

Indicadores

Os indicadores do Programa estão em revisão.

PG004 Proteção e Recuperação da Qualidade de Vida de Outros Povos e Comunidades Tradicionais

Eixo Pessoas e Comunidades

Objetivo






Implantar as ações mitigatórias, reparatórias e compensatórias para povos e comunidades tradicionais em acordo com os impactos identificados conforme Cláusulas 46 a 53 do Termo de Transação e Ajustamento de Conduta - TTAC.

Status de Cláusulas e Deliberações

Cláusula	46	§2º	Concluído Internamente
Cláusula	46	§3º	Concluído Internamente
Cláusula	46	caput	Concluído Internamente
Cláusula	46	§1º	Em Andamento
Cláusula	50	caput	Em Andamento
Deliberação	154	1	Concluído Internamente
Deliberação	161	1	Concluído Internamente
Deliberação	281	1	Concluído Internamente
Deliberação	298	1	Concluído Internamente
Deliberação	329	1	Concluído Internamente
Deliberação	430	1	Concluído Internamente
Deliberação	494	1	Concluído Internamente
Deliberação	356	1; 1.1 e 1.2	Concluído Internamente
Deliberação	155	2	Concluído Internamente
Deliberação	298	2	Concluído Internamente
Deliberação	430	2	Concluído Internamente
Deliberação	494	2	Concluído Internamente
Deliberação	281	3	Concluído Internamente
Deliberação	423	3	Concluído Internamente
Deliberação	281	4	Concluído Internamente
Deliberação	423	4	Concluído Internamente
Deliberação	280	4 (ação 1)	Concluído Internamente
Deliberação	280	4 (ação 2)	Concluído Internamente
Deliberação	355	1	Em Andamento
Deliberação	300	1	Judicializado
Deliberação	300	2	Judicializado
Deliberação	333	2	Judicializado
Deliberação	493	2	Judicializado
Deliberação	493	3	Judicializado
Deliberação	501	3	Judicializado

Deliberação	161	2	Concluído Internamente
Deliberação	161	3	Concluído Internamente
Deliberação	202	1	Concluído Internamente
Deliberação	202	2a	Concluído Internamente
Deliberação	202	2b	Concluído Internamente
Deliberação	202	2c	Concluído Internamente
Deliberação	202	3	Concluído Internamente
Deliberação	202	4	Concluído Internamente
Deliberação	202	5	Concluído Internamente
Deliberação	203	1	Concluído Internamente
Deliberação	501	1	Judicializado

Entregas do ano de 2022

- janeiro de 2022  Aprovação pela Câmara Técnica (CT-IPCT) e Comitê Interfederativo (CIF) do detalhamento do Plano Básico Ambiental Quilombola (PBAQ) de Degredo
- novembro de 2022  Submissão da versão final da revisão do Programa de Proteção e Recuperação da Qualidade de Vida de Outros Povos e Comunidades Tradicionais à diretoria da Fundação Renova (Degredo)
- dezembro de 2022  Deliberação da aprovação do documento de definição do Programa de Proteção e Recuperação da Qualidade de Vida de Outros Povos e Comunidades Tradicionais
- dezembro de 2022  Envio da versão final da revisão do Programa de Proteção e Recuperação da Qualidade de Vida de Outros Povos e Comunidades Tradicionais à CT-IPCT
- dezembro de 2022  Envio da versão final da revisão do Programa de Proteção e Recuperação da Qualidade de Vida de Outros Povos e Comunidades Tradicionais ao CIF

 Concluído

 Planejado

 Reprogramado

Grandes números do programa

O programa não possui grandes números.

Fatos relevantes do mês

Quilombolas

Oficina cultural – folia de reis - PG02 – Incentivo às práticas culturais do degredo

Oficina cultural – Ensaio da quadrilha infantil - PG02 – Incentivo às práticas culturais do degredo

Fiscadores

Não houve fatos relevantes no mês.

Indicadores

Os indicadores do programa estão em revisão

PG005 Programa de Proteção Social

Eixo Pessoas e Comunidades

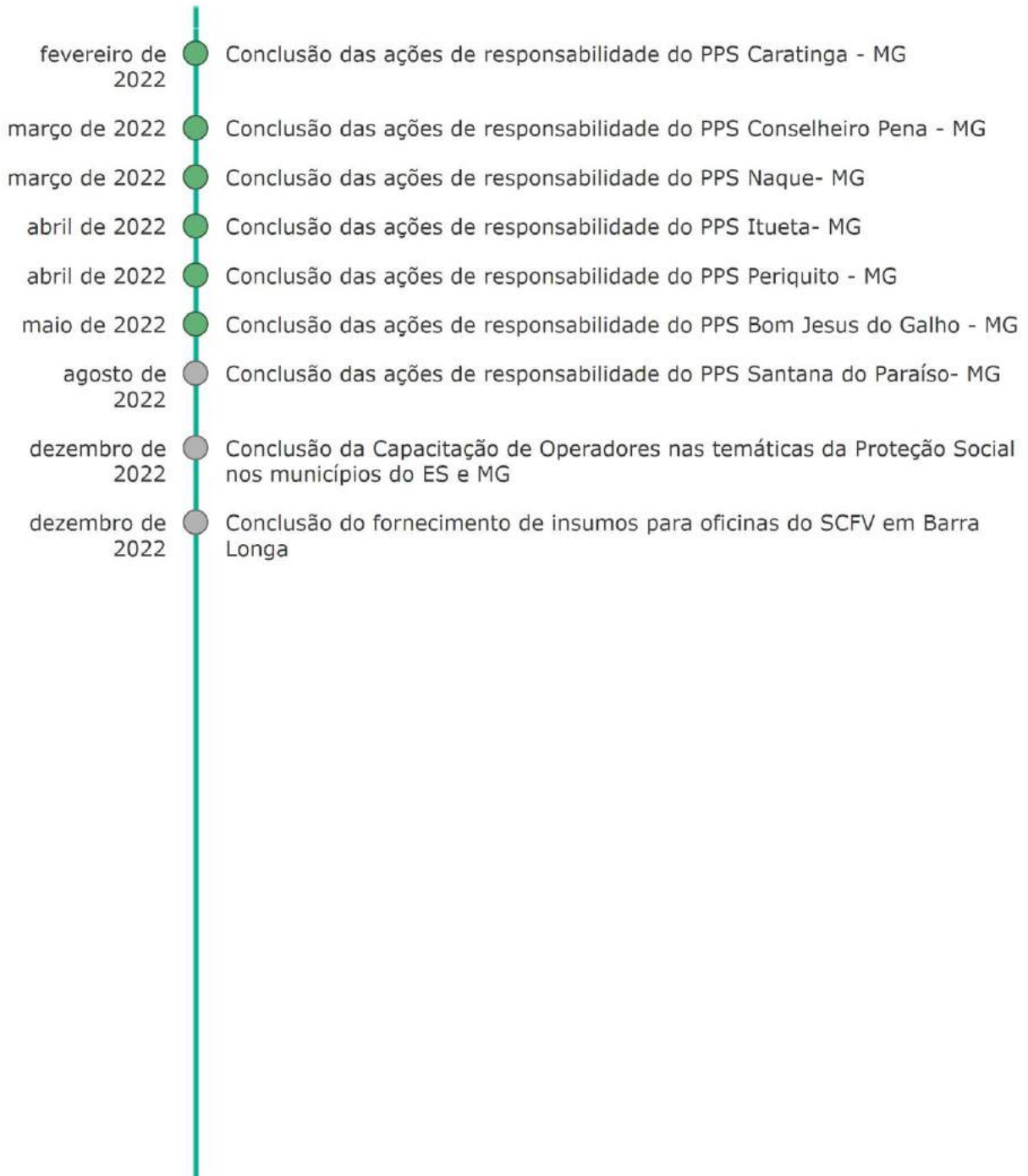
Objetivo

Desenvolver e executar ações para promover a proteção social, por meio de ações socioassistenciais, incluindo ações socioculturais e apoio psicossocial, desenvolvendo o acompanhamento às famílias e aos indivíduos impactados pelo EVENTO, priorizando os IMPACTADOS com deslocamento físico, e considerando os agravos das vulnerabilidades decorrentes do evento, segundo a CLÁUSULA 54 e demais cláusulas do TTAC.

Status de Cláusulas e Deliberações

Cláusula	54	caput	Em Andamento
Deliberação	141	4	Concluído Internamente
Deliberação	167	1	Concluído Internamente
Deliberação	167	2	Concluído Internamente
Deliberação	167	3	Judicializado
Deliberação	180	1	Concluído Internamente
Deliberação	192	2	Concluído Internamente
Deliberação	234	4	Concluído Internamente
Deliberação	234	5	Concluído Internamente
Deliberação	278	1.1	Concluído Internamente
Deliberação	278	1.2	Concluído Internamente
Deliberação	278	1.3	Concluído Internamente
Deliberação	292	2	Concluído Internamente
Deliberação	307	1	Concluído Internamente
Deliberação	307	2a	Concluído Internamente
Deliberação	330	único	Concluído Internamente
Deliberação	332	único	Concluído Internamente
Deliberação	422	2	Concluído Internamente
Deliberação	533	4	Judicializado

Entregas do ano de 2022



Nota: A linha de base do cronograma foi atualizada em função da GMUD aprovada para implantação de curvas padronizadas no Project"

● Concluído
 ● Planejado
 ● Reprogramado

Grandes números do programa

- Disponibilização de recursos para a suplementação de **91 profissionais** (assistentes sociais, psicólogos, motoristas e oficinairos) em 13 municípios atingidos e no Estado do Espírito Santo, para promover a proteção social, por meio de ações socioassistenciais, incluindo ações socioculturais e apoio psicossocial, desenvolvendo o acompanhamento às famílias e aos indivíduos atingidos pelo rompimento, priorizando as famílias com deslocamento físico;
- **Repasso financeiro de R\$ 10,12 Mi**, além da contratação dos profissionais, compra de equipamentos e insumos nos demais municípios da Calha, conforme previsto nos termos pactuados, para realização de atividades coletivas com o objetivo de fortalecer vínculos familiares e comunitários das famílias atingidas;
- Disponibilização de **16 veículos** com cartão combustível, para transporte das equipes profissionais suplementadas, garantindo acesso às famílias e comunidades atingidas;
- **23370 famílias cadastradas pela Fundação** a serem beneficiadas por meio dos Planos de Proteção Social implementados pelos municípios atingidos com o apoio da Fundação Renova.

Fatos relevantes do mês

Obtenção do “De acordo” do município de Resplendor (considerado município não aderente anteriormente) para pactuação do plano de reparação em proteção social.

Capacitação para os operadores de proteção social do município de Mariana com a temática “Comunicação Não Violenta”.

Assinatura do novo acordo com o município de Marilândia para execução das atividades de fortalecimento de vínculo familiar e comunitário com as famílias vulneráveis atingidas por meio de entidade socioassistencial.

Indicadores

I01 - % de Municípios/Estados aderentes com recursos repassados/disponibilizados pela Fundação Renova para implementação do plano de reparação em proteção social

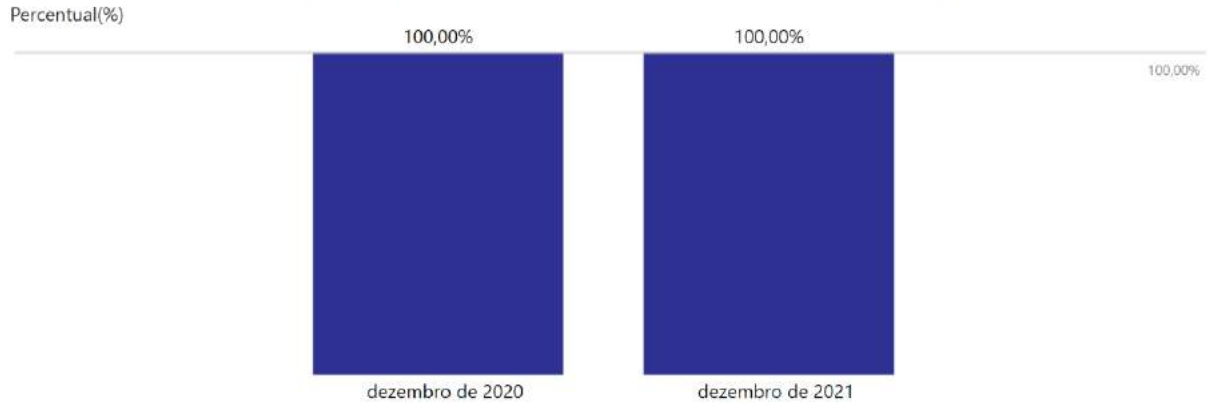


Gráfico 1: I01 - % de Municípios/Estados aderentes com recursos repassados/disponibilizados pela Fundação Renova para implementação do plano de reparação em proteção social - Frequência Anual

Seguem comprovantes de repasses efetuados no período de 2021.

Memória de cálculo Programa
– 37/37 (36 municípios e 01 estado)

I02 – % Ofertar vagas pela Fundação Renova para os técnicos contratados para suplementar o RH pelos municípios/estados atingidos

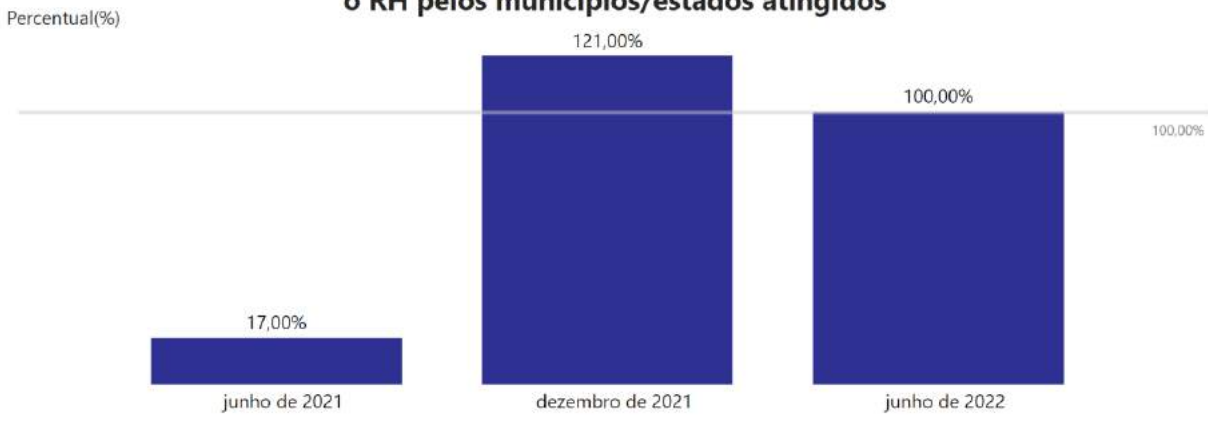


Gráfico 2: I02 – % Ofertar vagas pela Fundação Renova para os técnicos contratados para suplementar o RH pelos municípios/estados atingidos - Frequência Semestral

Nota: vagas ofertadas no primeiro semestre de 2022.

Indicadores

I03 - % Oferta pela Fundação Renova para pelo menos dois técnicos de cada CRAS e dois técnicos de cada CREAS dos municípios/estados atingidos

Percentual(%)

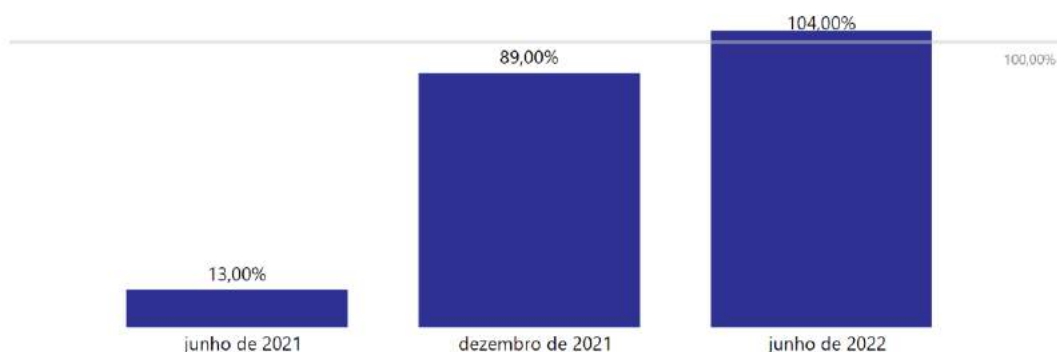


Gráfico 3: I03 - % Oferta pela Fundação Renova para pelo menos dois técnicos de cada CRAS e dois técnicos de cada CREAS dos municípios/estados atingidos- Frequência Semestral

Nota: vagas ofertadas no primeiro semestre de 2022.

I04 – % Oferta de pelo menos duas vagas pela Fundação Renova para técnicos do órgão gestor dos municípios/estados atingidos

Percentual(%)

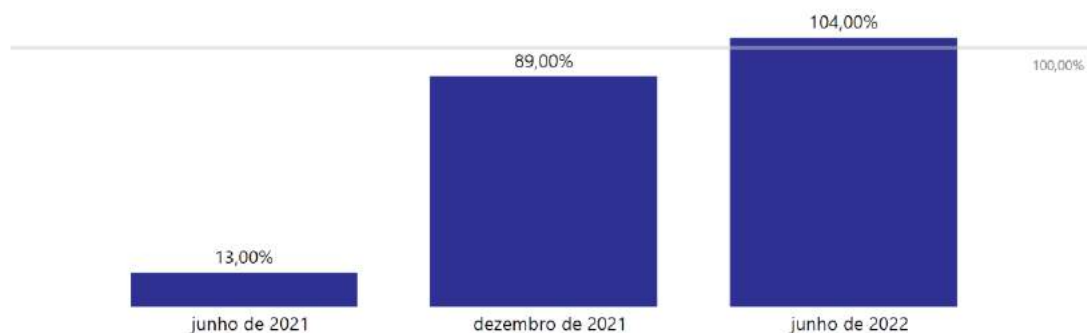


Gráfico 4: I04 – % Oferta de pelo menos duas vagas pela Fundação Renova para técnicos do órgão gestor dos municípios/estados atingidos - Frequência Semestral

Nota: vagas ofertadas no primeiro semestre de 2022.

Indicadores

I05 – % de indivíduos vulneráveis elegíveis às políticas da Fundação Renova identificados e encaminhados para priorização junto aos programas aos quais têm direito

Percentual(%)

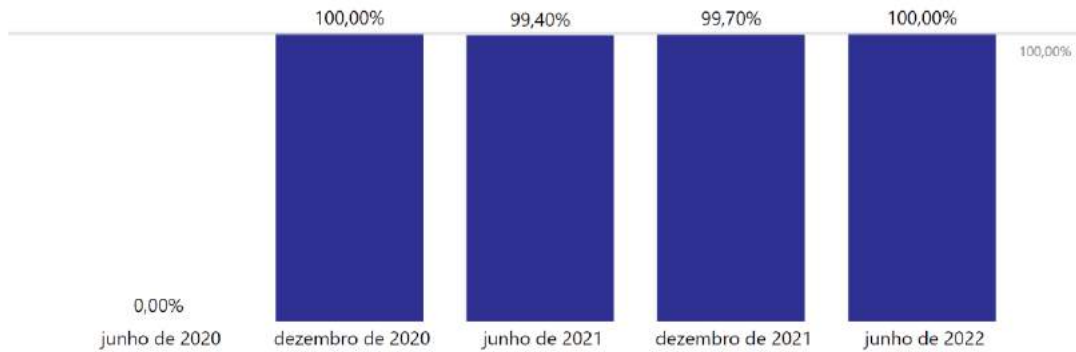


Gráfico 5: I05 – % de indivíduos vulneráveis elegíveis às políticas da Fundação Renova identificados e encaminhados para priorização junto aos programas aos quais têm direito - Frequência Semestral

I06 – % de indivíduos vulneráveis elegíveis com a rota de reparação concluída pelos programas da Fundação Renova

Percentual(%)

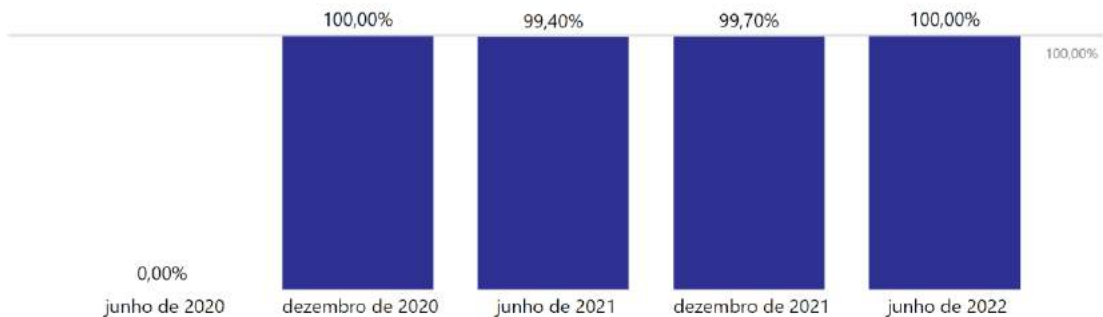


Gráfico 6: I06 – % de indivíduos vulneráveis elegíveis com a rota de reparação concluída pelos programas da Fundação Renova - Frequência Semestral

Indicadores

I07 – % de famílias com deslocamento físico que tenham anuído ao acompanhamento social até a entrega das residências concluídas ou retorno às suas residências de origem ou entrega da solução reparatória acordada (Mariana, Barra Longa, Sooretama e Linhares)

Percentual(%)

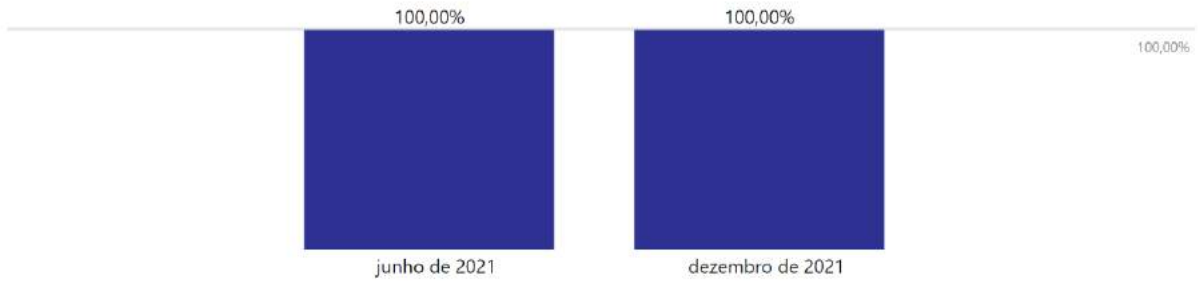


Gráfico 7: I07 – % de famílias com deslocamento físico que tenham anuído ao acompanhamento social até a entrega das residências concluídas ou retorno às suas residências de origem ou entrega da solução reparatória acordada (Mariana, Barra Longa, Sooretama e Linhares) - Frequência Semestral

Memória de Cálculo Programa

417 famílias anuentes atendidas / 417 famílias anuentes

PG006 Comunicação, Participação, Diálogo e Controle Social

Eixo Pessoas e Comunidades












Objetivos

- (i) Assegurar canais de interação, diálogo e relacionamento contínuo com a população atingida e demais públicos interessados, zelando sempre pela transparência e integridade, junto a todos os grupos e territórios.
- (ii) Garantir acesso à informação ampla, transparente, acessível e contínua a todos os atingidos e interessados, de modo a favorecer a participação esclarecida da sociedade nos processos de reparação e compensação.
- (iii) Assegurar os processos de participação social e garantir espaços de diálogos em todos os programas, projetos e ações de reparação e compensação executados pela Fundação Renova no que tange à promoção de participação social e comunicação no desenvolvimento e implementação dos projetos socioeconômicos e socioambientais previstos no TTAC e deliberações do CIF.
- (iv) Assegurar os processos de participação social e garantir espaços de diálogos em todos os programas, projetos e ações de reparação e compensação.

Status de Cláusulas e Deliberações

Cláusula	59	Caput	Em Andamento
Cláusula	63	§único	Em Andamento
Cláusula	63	Caput	Em Andamento
Cláusula	68	Caput	Encerrado
Cláusula	71	Caput	Em Andamento
Cláusula	72	Caput	Em Andamento
Deliberação	105	1.1	Concluído Internamente
Deliberação	105	1.2	Concluído Internamente
Deliberação	105	1.3	Concluído Internamente
Deliberação	105	1.4	Concluído Internamente
Deliberação	105	1.6	Concluído Internamente
Deliberação	140	1	Concluído Internamente
Deliberação	228	2	Concluído Internamente
Deliberação	230	1	Concluído Internamente
Deliberação	506	2	Concluído Internamente
Deliberação	506	2.2	Concluído Internamente
Deliberação	506	3	Concluído Internamente
Deliberação	506	4	Concluído Internamente
Deliberação	506	5	Concluído Internamente
Deliberação	506	6	Concluído Internamente

Entregas do ano de 2022

dezembro de 2022		Conclusão da análise Integrada por Território em 2022.
dezembro de 2022		Conclusão da aproximação junto às Partes Interessadas em 2022.
dezembro de 2022		Conclusão da articulação com programas para obtenção de informações e atualização do FAQ em 2022.
dezembro de 2022		Conclusão da atualização de informações sobre a tratativa e conclusão das solicitações no SGS e em controle de ofícios em 2022.
dezembro de 2022		Conclusão da compreensão do Território e Análise de Cenário em 2022
dezembro de 2022		Conclusão da etapa de garantir periodicidade e assertividade dos canais permanentes de comunicação com a sociedade atingida: Momento Renova nas Rádios do trecho; boletim Jornada; Jornais da Comunidade em 2022
dezembro de 2022		Conclusão da identificação de oportunidades de Controle Social junto aos públicos e programas em 2022.
dezembro de 2022		Conclusão da identificação e caracterização de oportunidades de Participação Social em 2022.
dezembro de 2022		Conclusão do planejamento da Participação Social em 2022.
dezembro de 2022		Conclusão do reconhecimento dos atingidos e demais partes interessadas, Ativos Locais e suas Redes em 2022.
dezembro de 2022		Conclusão dos encaminhamentos das solicitações aos pontos focais dos programas em 2022.

 Concluído
  Planejado
  Reprogramado

DIÁLOGO

Grandes números do pilar

INDICADOR MÊS	maio de 2022	junho de 2022	ACUMULADO
Diálogo: Reuniões Realizadas – Espírito Santo (Mês)	9	8	1.118
Diálogo: Reuniões Realizadas – Minas Gerais (Mês)	18	21	3.780
Diálogo: Reuniões Realizadas – Outras Localidades (Mês)	0	0	11
Diálogo: Total de Participantes em Reuniões (Acumulado)	-	-	127.365

Fatos relevantes do mês

No território do Médio Rio Doce foi realizada reunião com as lideranças e membros da Comissão de Atingidos da comunidade de Cachoeira Escura (Belo Oriente), junto ao programa de Desenvolvimento e Diversificação Econômica (PG18) para diálogo e alinhamentos acerca da implementação do Banco Comunitário na comunidade. Também foram dados esclarecimentos aos produtores rurais dos municípios de Itueta (MG), Resplendor (MG) e Aimorés (MG) junto ao programa de Retomada das Atividades Agropecuárias (PG17) acerca da Assistência Técnica Rural (ATER) em diálogo coletivo presencial realizado no Lote 11 da Rede Vidas.

Na Calha do Rio Doce houve foco em ações de diálogo coletivo para esclarecimento, junto aos atingidos, sobre o Sistema Indenizatório Simplificado. Foram realizados encontros com os moradores dos municípios de Ipaba (MG), Rio Casca (MG) e São José do Goiabal (MG) junto à equipe técnica de Diálogo Social. Destaque para apoio à articulação e realização do VimVer Lideranças, realizado presencialmente com os atingidos de São José do Goiabal (MG). O VimVer oferece visitas monitoradas com especialistas em áreas atingidas. Os participantes têm acesso a informações sobre os danos causados pelo rompimento da barragem de Fundão, as ações em andamento e os resultados alcançados no processo de reparação das regiões impactadas.

Ainda no Espírito Santo, foram realizadas agendas coletivas presenciais com moradores e lideranças das comunidades de Povoação e Regência (Linhares), para apresentação do Projeto do Banco Comunitário e esclarecimento de dúvidas acerca do tema junto ao programa de Desenvolvimento e Diversificação Econômica (PG18).

Em Mariana, foi dada continuidade às visitas presenciais e grupos de trabalho do Reassentamento de Paracatu de Baixo para acompanhamento do status e avanço das obras com a participação das Comissões de Atingidos. Na comunidade de Antônio Pereira (Ouro Preto) foi realizada reunião para levantamento de pautas comunitárias e esclarecimento de dúvidas junto a representantes da comunidade local e equipes dos programas de Reconstrução de Vilas (PG08), Apoio à Saúde Física e Mental da População Impactada (PG14) e Estímulo à Contratação Local (PG20).

Indicadores

I10 e I20 - Pilar diálogo - Média mensal de espaços de diálogo coletivo nos territórios

Percentual(%)

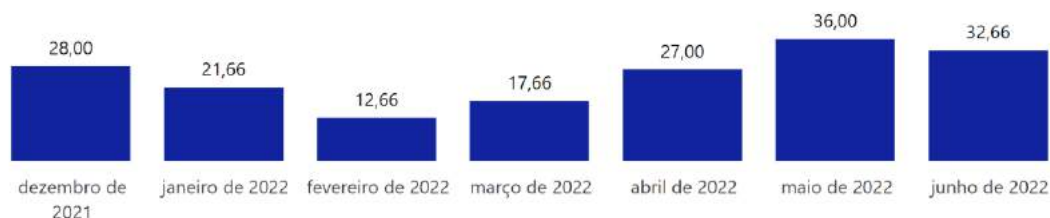


Gráfico 1: I10 e I20 - Pilar diálogo - Média mensal de espaços de diálogo coletivo nos territórios - Frequência Mensal

I05 - Pilar diálogo - Apresentação dialógica dos programas nos territórios

Percentual(%)

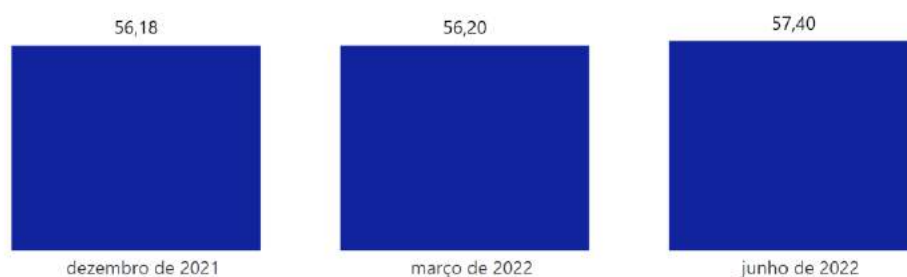


Gráfico 2: I05 - Pilar diálogo - Apresentação dialógica dos programas nos territórios- Frequência Trimestral

Indicadores

I08 - Pilar diálogo - Nível de compreensão da população atingida sobre as decisões resultantes dos processos participativos

Percentual(%)

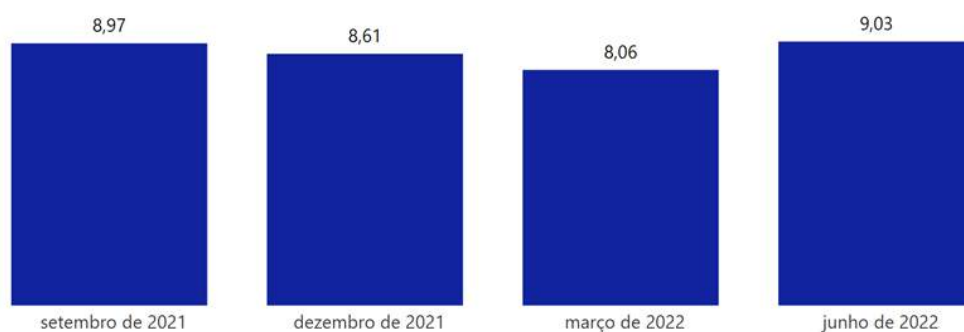


Gráfico 3: I08 - Pilar diálogo - Nível de compreensão da população atingida sobre as decisões resultantes dos processos participativos - Frequência Trimestral

I18 - Pilar diálogo - Disponibilidade de informações sobre as tratativas dos encaminhamentos definidos em Diálogos Coletivos

Percentual(%)

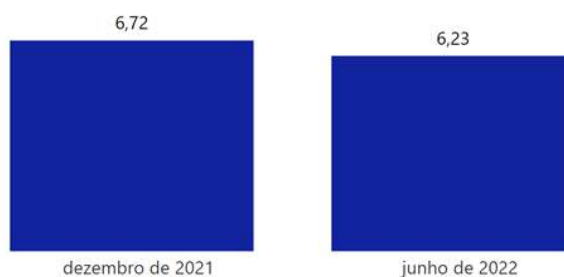


Gráfico 4: I18 - Pilar diálogo - Disponibilidade de informações sobre as tratativas dos encaminhamentos definidos em Diálogos Coletivos - Frequência Semestral

Indicadores

I19 - Pilar diálogo - Compreensão dos atingidos em relação às informações sobre o andamento dos encaminhamentos definidos em diálogos coletivos

Percentual(%)



Gráfico 5: I19 - Pilar diálogo - Compreensão dos atingidos em relação às informações sobre o andamento dos encaminhamentos definidos em diálogos coletivos - Frequência Semestral

I21 - Pilar diálogo - Avaliação dos espaços de participação e controle social

Percentual(%)



Gráfico 6: I21 - Pilar diálogo - Avaliação dos espaços de participação e controle social - Frequência Semestral

Indicadores

I17 e I32 - Pilar diálogo - Percepção de efetividade dos espaços de participação e controle social

Percentual(%)




Gráfico 7: I17 e I32 - Pilar diálogo - Percepção de efetividade dos espaços de participação e controle social - Frequência Anual

I31 - Pilar diálogo - Satisfação com a transparência das ações da Fundação Renova

Percentual(%)




Gráfico 8: I31 - Pilar diálogo - Satisfação com a transparência das ações da Fundação Renova - Frequência Anual

Indicadores

I09 e I15 - Pilar de Diálogo - Satisfação Com o Processo De Construção Coletiva Dos Encaminhamentos Em Diálogos Coletivos

Percentual(%)

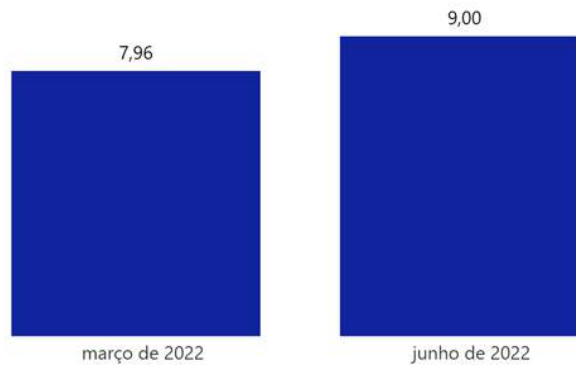


Gráfico 9: I09 e I15 - Pilar de Diálogo - Satisfação Com o Processo De Construção Coletiva Dos Encaminhamentos Em Diálogos Coletivos - Frequência Mensal

I16 - Pilar de Diálogo - Número De Encaminhamentos Definidos Em Diálogos Coletivos Realizados Nos Territórios

Percentual(%)

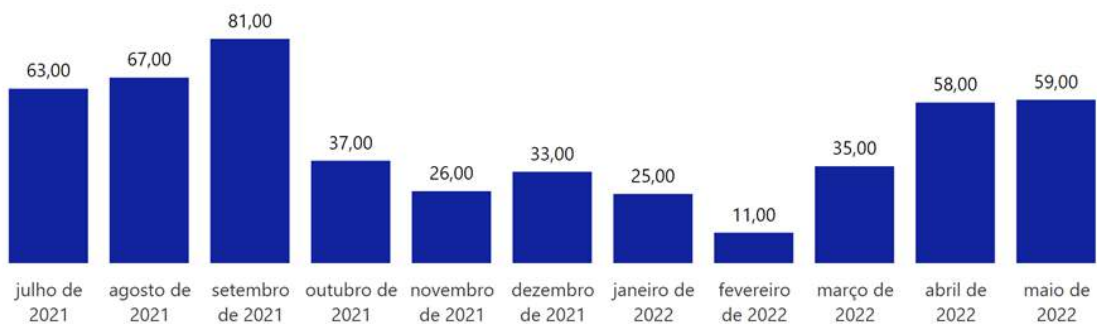


Gráfico 10: I16 - Pilar de Diálogo - Número De Encaminhamentos Definidos Em Diálogos Coletivos Realizados Nos Territórios - Frequência Trimestral

OUVIDORIA

Grandes números do pilar

Tabela 2. Manifestações recebidas - Acumulado.

MANIFESTAÇÕES RECEBIDAS ACUMULADO	MANIFESTAÇÕES RECEBIDAS MÉDIA MENSAL ACUMULADA
14.687,00	183,59

Tabela 3. Manifestações recebidas.

MÊS/ANO	REALIZADO MENSAL	MÉDIA ACUMULADA ANUAL
janeiro de 2022	177	172,67
fevereiro de 2022	131	
março de 2022	210	207,33
abril de 2022	206	
maio de 2022	187	
junho de 2022	229	-
		-

Fatos relevantes do mês

Não houve fatos relevantes no mês.

Indicadores

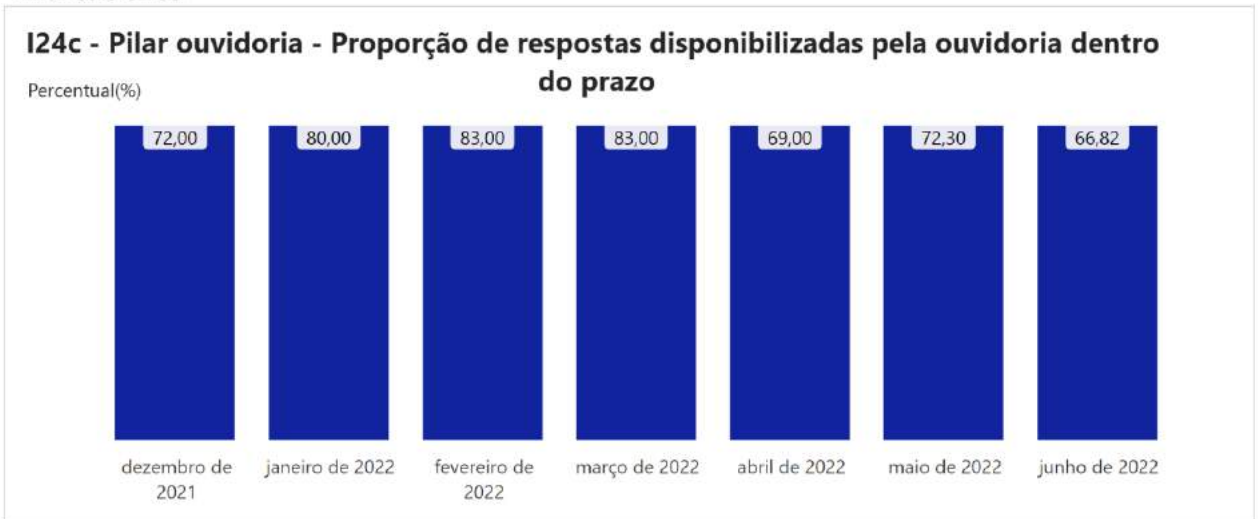


Gráfico 9: I24c - Pilar ouvidoria - Proporção de respostas disponibilizadas pela ouvidoria dentro do prazo - Frequência Mensal

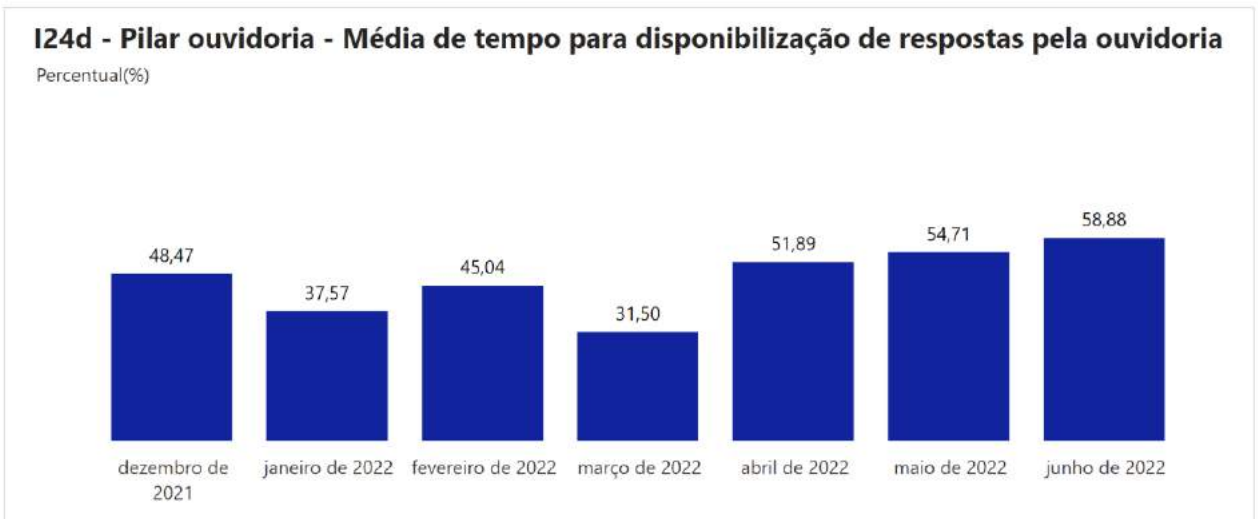


Gráfico 10: I24d - Pilar ouvidoria - Média de tempo para disponibilização de respostas pela ouvidoria - Frequência Mensal

CANAIS DE RELACIONAMENTO

Grandes números do pilar

Tabela 4. Grandes Números.

Grande Número	maio de 2022	junho de 2022
Canais: Número total de pessoas registradas no SGS (que fizeram contato com os Canais)	297.207	301.080
Canais: Número total de manifestações	1.113.015	1.133.813
Canais: Número de manifestações respondidas	1.045.844	1.068.784
Canais: Número de manifestações registradas pelos Centros de Informação e Atendimento (CIAs)	151.420	152.662
Canais: Número de manifestações registradas pelo Portal do Usuário	58.575	61.005
Canais: Número de manifestações registradas pelo Fale Conosco	13.979	14.143
Canais: Número de manifestações registradas pelo 0800	831.335	847.304
Canais: Número de manifestações encaminhadas à Ouvidoria no mês	18	14
Canais: Número de manifestações em tratamento	67.171	65.029
Canais: Número de manifestações classificadas como Outros (Abordagem presencial, E-mail, Eventos, Fórum, Mobilização, Ofício, Ouvidoria, Redes Sociais, Reunião de Diálogo, Telefone)	57.706	58.699

Pesquisa de Opinião 0800

Q2: O quanto você está satisfeito?

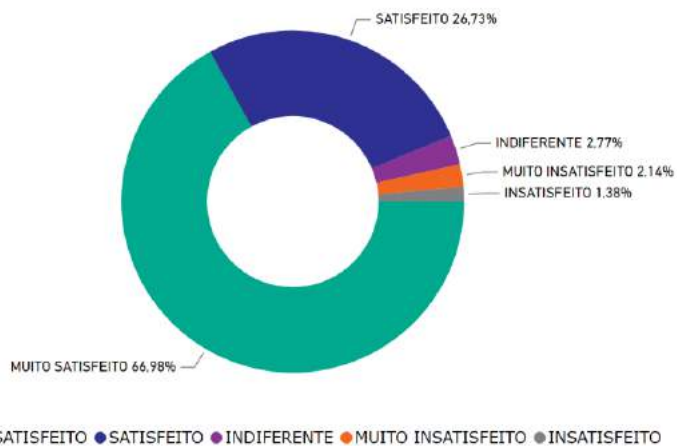


Gráfico 11: Pesquisas de Satisfação 0800 - Q2

Pesquisa de Opinião 0800

Q1: Você obteve a informação de que precisava neste atendimento?

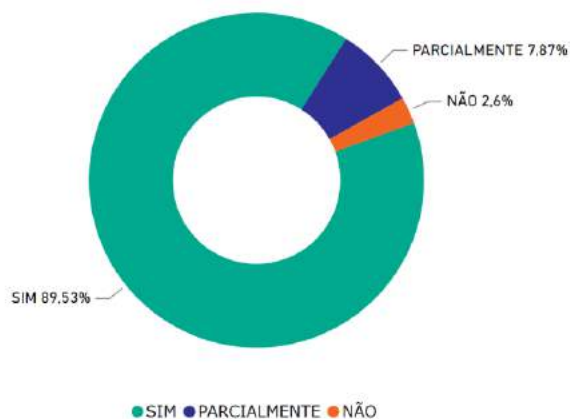


Gráfico 12: Pesquisas de Satisfação 0800 - Q1

Pesquisa de Opinião 0800

Q3: Como você avalia o atendimento que acabou de receber? Q1 = Sim

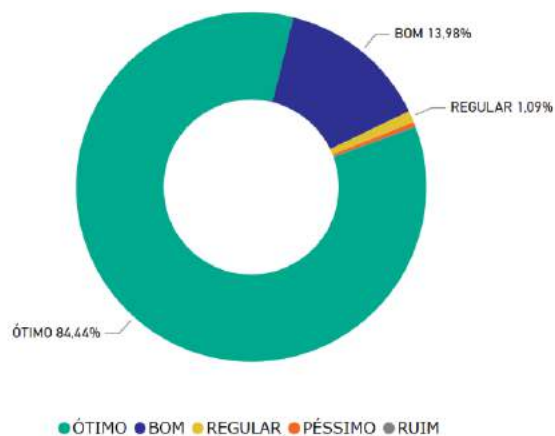


Gráfico 13: Pesquisas de Satisfação 0800 - Q3 , Q1 = Sim.

Pesquisa de Opinião 0800

Q3: Como você avalia o atendimento que acabou de receber? Q1 = Parcialmente

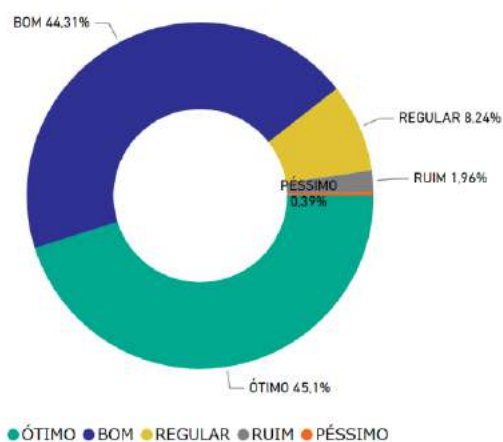
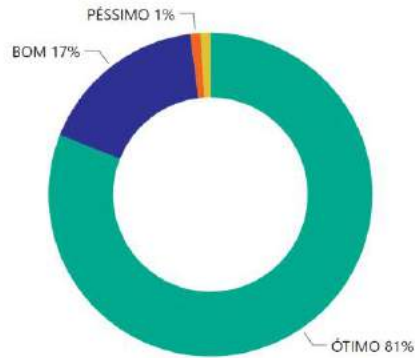


Gráfico 14: Pesquisas de Satisfação 0800 - Q3, Q1= Parcialmente.

Pesquisa CIAs

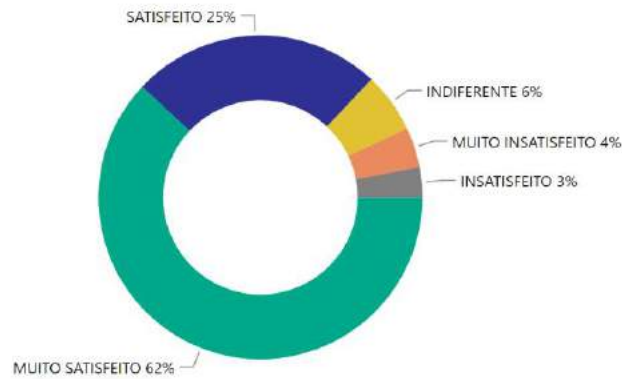
Como você avalia o profissional que lhe atendeu hoje?



Legenda ● ÓTIMO ● BOM ● PÉSSIMO ● REGULAR ● RUIM

Gráfico 15: Como você avalia o profissional que lhe atendeu hoje? - Frequência Mensal

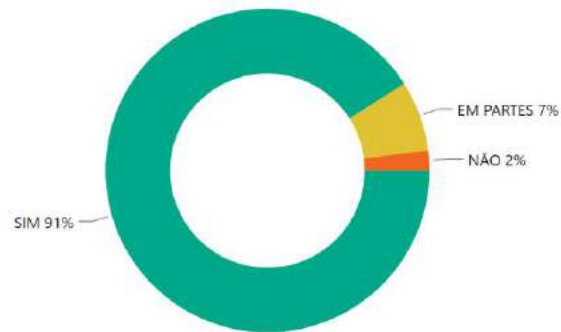
Em relação às informações recebidas neste atendimento, você ficou?



Legenda ● MUITO SATISFEITO ● SATISFEITO ● INDIFERENTE ● MUITO INSATISFEITO ● INSATISFEITO

Gráfico 16: Em relação às informações recebidas neste atendimento, você ficou? - Frequência Mensal

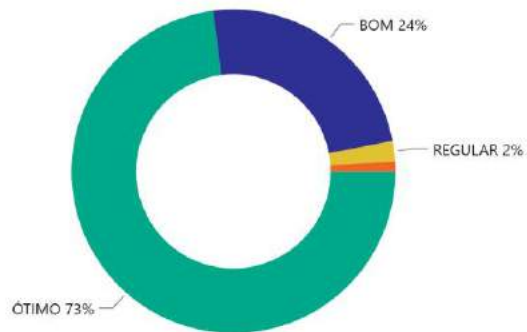
Você recebeu a informação que solicitou neste atendimento?



Legenda ● SIM ● EM PARTES ● NÃO

Gráfico 17: Você recebeu a informação que solicitou neste atendimento? - Frequência Mensal

Avalie o Conforto e qualidade do espaço



Legenda ● ÓTIMO ● BOM ● REGULAR ● PÉSSIMO ● RUIM

Gráfico 18: Avalie o Conforto e qualidade do espaço - Frequência Mensal

Fatos relevantes do mês

Continuidade do trabalho de acolhimento e esclarecimento de dúvidas nos Centros de Informação e Atendimento; monitoramento, pelos atendentes CIAs, de manifestações registradas em todas as unidades CIAs que estão pendentes de respostas intermediárias ou finais.

Destaque para análise feita pela equipe do CIA, do território Alto Rio Doce, a pedido da equipe de Diálogo, com intuito de subsidiar o Programa de Retomada das Atividades Agropecuárias (PG17) a partir das manifestações no passivo do programa com foco no tema PASEA.

Execução e monitoramento do Plano de Ação, junto às equipes dos Programas de Recuperação da UHE Risoleta Neves (PG09), Recuperação das Demais Comunidades e Infraestruturas impactadas (PG10), Ressarcimento e Indenização (PG02), Retomada das Atividades Agropecuárias (PG17) e Programa de Reconstrução de Vilas ("Reassentamento" e "Moradia Temporária" - PG08), envolvendo análise, suporte à tratativa, capacitação e ajustes no fluxo de gestão e resolução de solicitações. O objetivo é gerir e dar respostas às manifestações pendentes vinculadas aos temas nos territórios de Mariana e Alto Rio Doce. Execução e monitoramento do Plano de Ação desenvolvido pelos CIAs no território do Espírito Santo, Calha do Rio doce e Médio Rio Doce para tratativa das manifestações recebidas pelos Canais de Relacionamento da Renova com foco nos temas: Fundação Renova - Declaração Imposto de Renda – Informe de rendimentos; Informações sobre a Fundação; Documentos; Acesso ao Portal, em 2022.

No mês de junho foram realizados 08 CIAs Móveis, estratégia itinerante dos Centros de Informação e Atendimento, para resolução de dúvidas e acolhimento de manifestações: em 07/06 e 21/06 foi realizado CIA Móvel na comunidade de Regência (Linhares); nos dias 02/06, 09/06 e 23/06 na comunidade de Povoação (Linhares); no dia 06/06 em Periquito (MG); em 07/06 na comunidade de Baguari (Governador Valadares); e em 08/06 atendendo a comunidades rurais da Fazenda Esmeraldas (Rio Casca).

Participação dos atendentes CIAs em treinamento para qualificação e aperfeiçoamento dos atendimentos sobre o processo de reparação e compensação: encontro para repasse de informações e esclarecimento de dúvidas | Sistema PIM/AFE (SPA) (22/06); Cadastro | Projeto B (29/06).

Indicadores

I22 - Pilar canais - Taxa de manifestações reincidentes

Percentual(%)



Gráfico 19: I22 - Pilar canais - Taxa de manifestações reincidentes - Frequência Mensal

I24a - Pilar canais - Proporção de manifestações respondidas

Percentual(%)

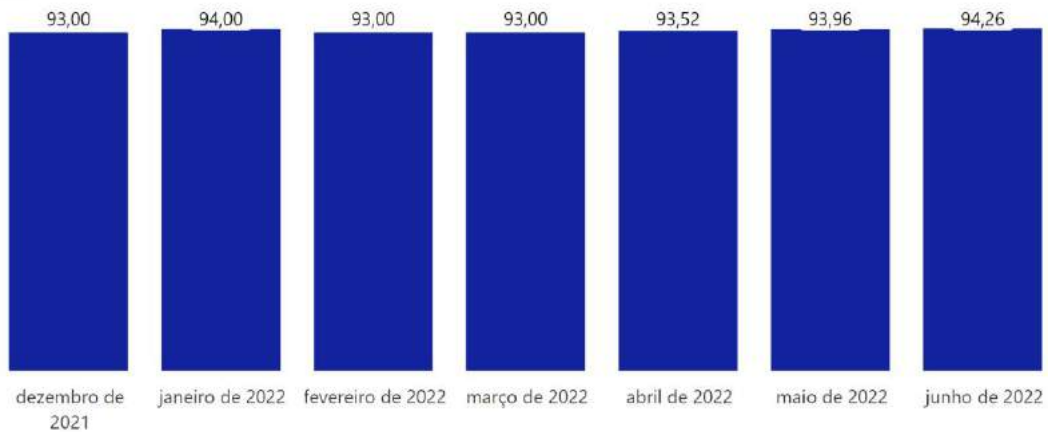


Gráfico 20: I24a - Pilar canais - Proporção de manifestações respondidas - Frequência Mensal

Indicadores

I24b - Pilar canais - Proporção de manifestações respondidas no prazo estipulado

Percentual(%)

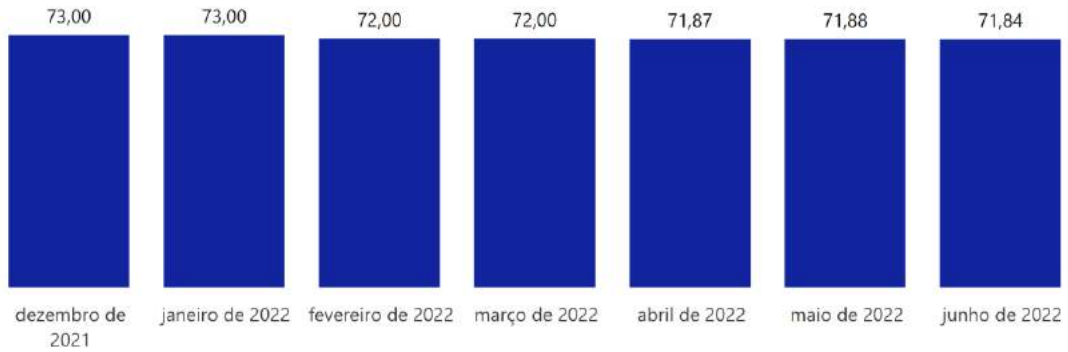


Gráfico 21: I24b - Pilar canais - Proporção de manifestações respondidas no prazo estipulado - Frequência Mensal

I2 e I26a - Pilar canais - Avaliação do atendimento pelos usuários dos cias

Percentual(%)

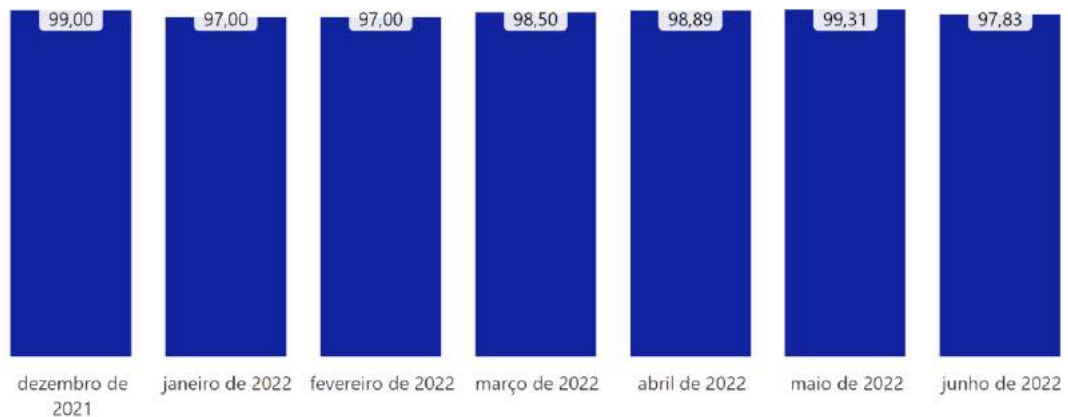


Gráfico 22: I2 e I26a - Pilar canais - Avaliação do atendimento pelos usuários dos cias - Frequência Mensal

Indicadores

I27 - Pilar canais - Satisfação com a resolução das solicitações

Percentual(%)

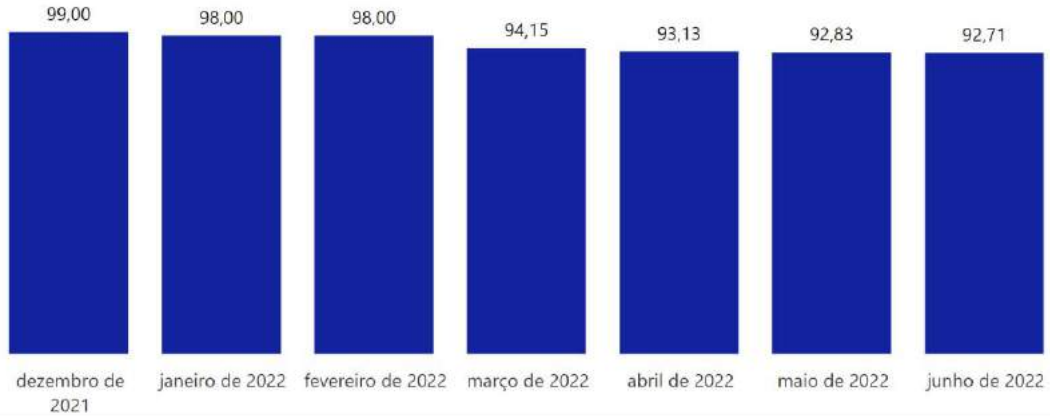


Gráfico 24: I27 - Pilar canais - Satisfação com a resolução das solicitações - Frequência Mensal

I02 e I26b - Pilar canais - Avaliação do atendimento pelos usuários da central 0800 e Fale Conosco

Percentual(%)

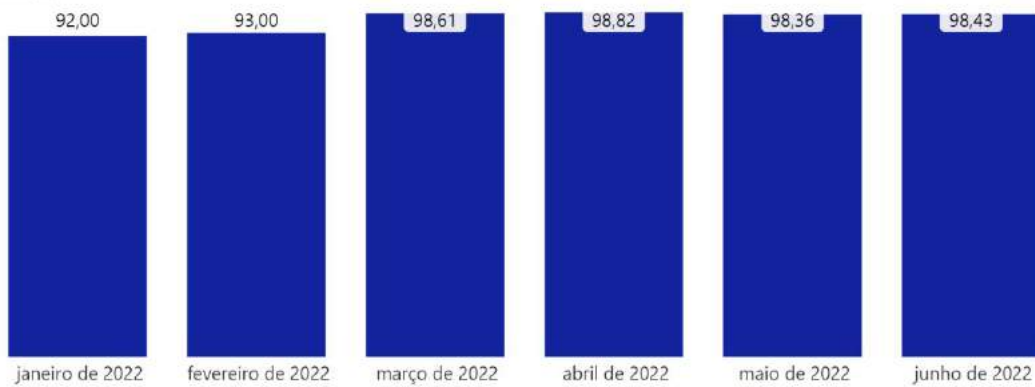


Gráfico 23: I02 e I26b - Pilar canais - Avaliação do atendimento pelos usuários da central 0800 e Fale Conosco - Frequência Mensal

Indicadores

I27a - Pilar canais - Oferta das informações solicitadas nos CIAs

Percentual(%)

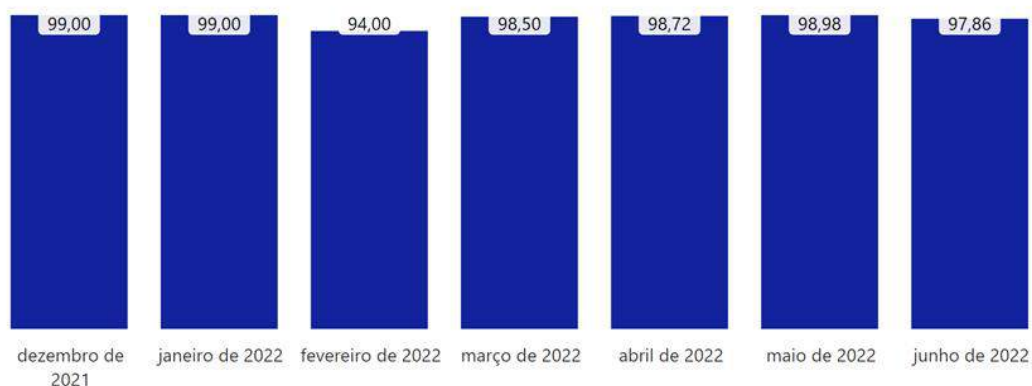


Gráfico 25: I27a - Pilar canais - Oferta das informações solicitadas nos CIAs - Frequência Mensal

I27b - Pilar canais - Oferta das informações solicitadas na central 0800 e Fale Conosco

Percentual(%)

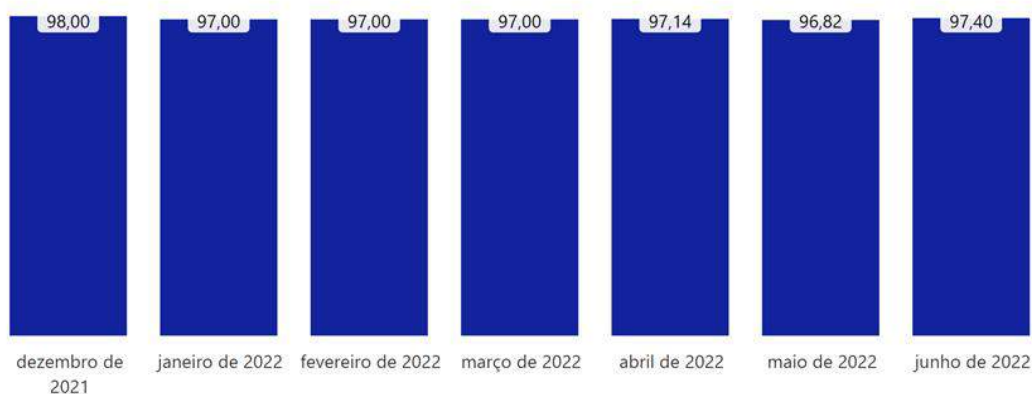


Gráfico 26: I27b - Pilar canais - Oferta das informações solicitadas na central 0800 e Fale Conosco- Frequência Mensal

Indicadores

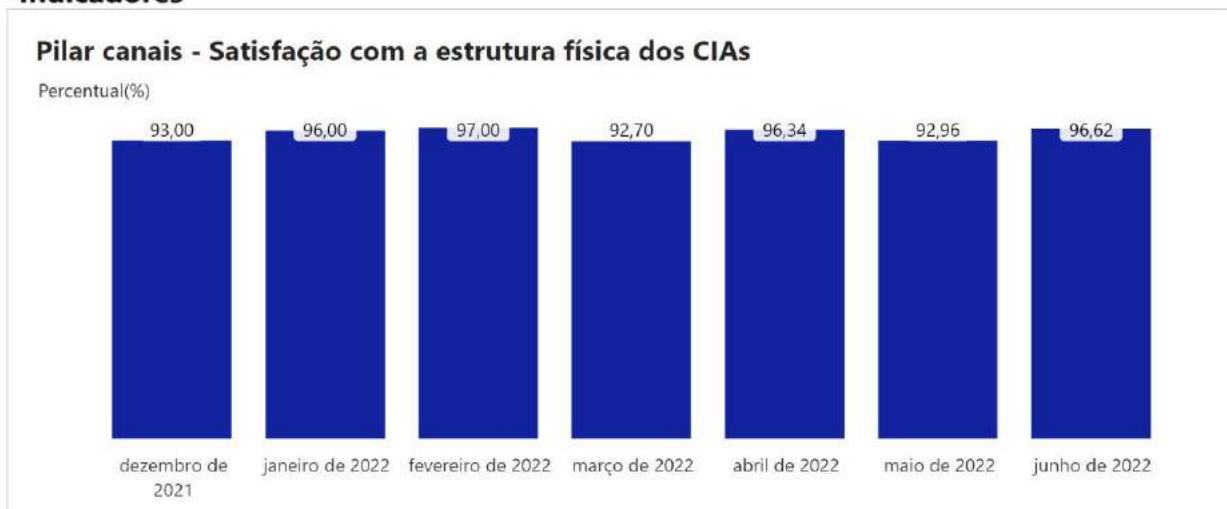


Gráfico 27: Pilar canais - Satisfação com a estrutura física dos CIAs - Frequência Mensal

COMUNICAÇÃO

Grandes números do pilar

1º Semestre de 2022

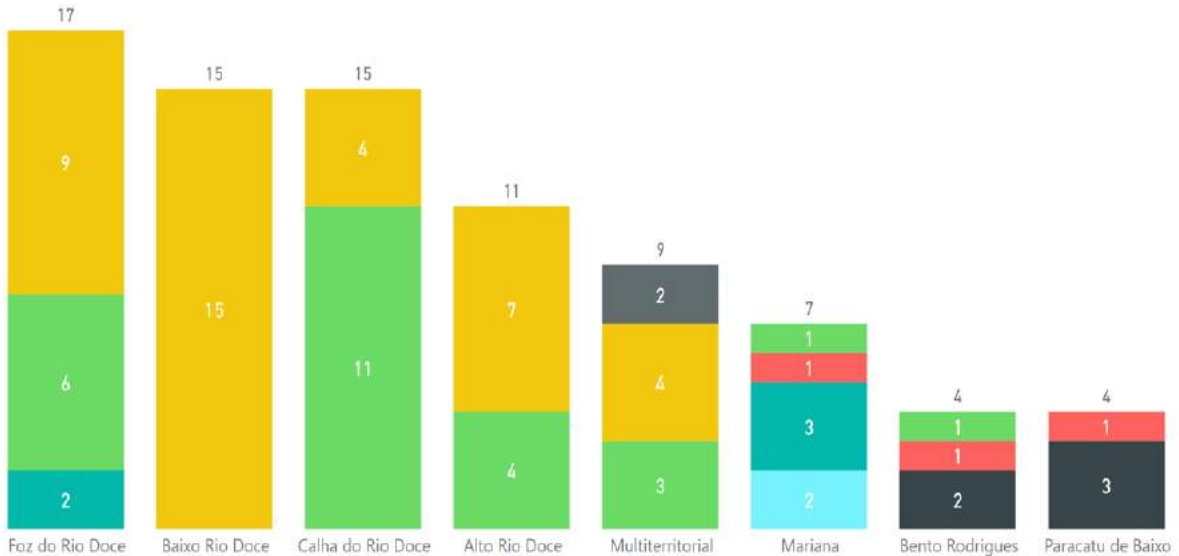
DADO	jan	fev	mar	abr	mai	jun	Acumulado no ano
Áudios produzidos	0	0	0	1	0	0	1
Carros de som produzidos	4	1	3	0	2	0	10
Cartazes produzidos	0	0	4	0	3	0	7
Cartilhas produzidos	0	0	1	1	2	0	4
E-mails de Marketing produzidos	0	1	5	2	0	2	10
Informes do Reassentamento produzidos	2	2	3	2	3	0	12
Jornais da Comunidade produzidos	5	0	20	0	16	0	41
Matéria - Boletim Jornada produzidos	0	15	33	10	33	0	91
Mídias Sociais produzidas	15	3	6	2	1	5	32
Newsletter produzidos	3	3	2	2	4	5	19
Outros itens produzidos	2	1	18	6	14	3	44
Panfletos produzidos	0	0	1	0	1	0	2
Pílulas de whatsapp produzidos	39	21	40	36	26	26	188
Rádios produzidos	18	20	41	40	48	39	206
Vídeos produzidos	1	0	1	1	15	2	20

COMUNICAÇÃO

Grandes números do pilar

Publicações por Território

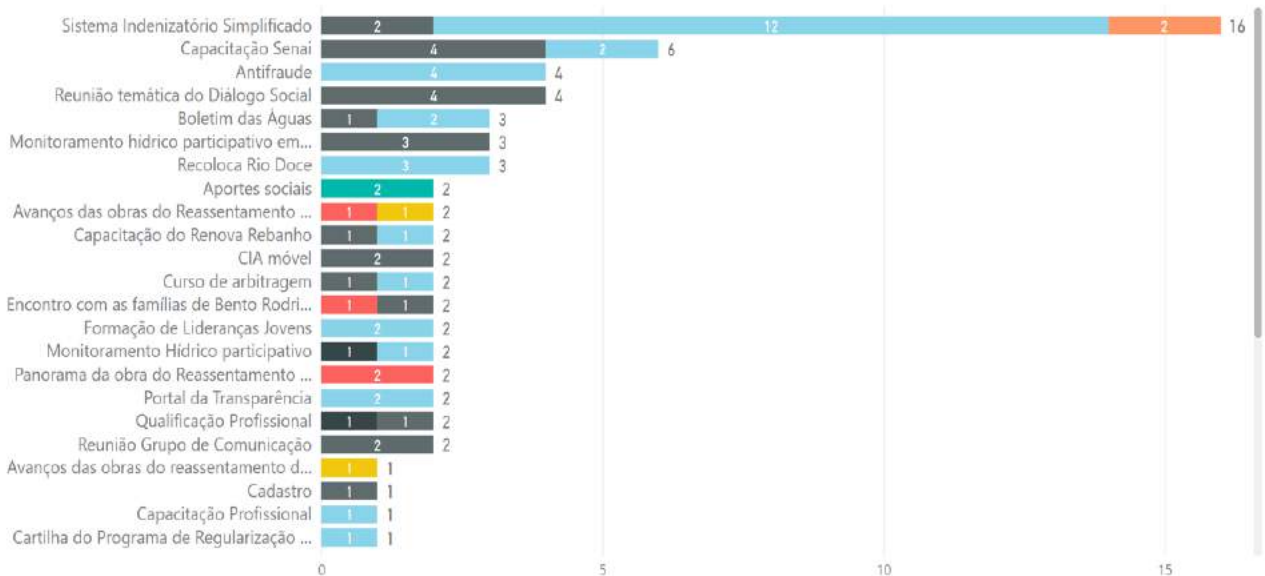
Canais: E-mail Marketing ● Mídia Social ● Newsletter ● Outros ● Pilula ● Rádio ● Vídeo



Observação: os números apresentados nas colunas dos reassentamentos de Bento Rodrigues, Gesteira e Paracatu de Baixo não são contabilizados na coluna do território de Mariana.

Principais Temas Veiculados

Canais: E-mail Marketing ● Mídia Social ● Newsletter ● Outros ● Pilula ● Rádio ● Vídeo



Fatos relevantes do mês

Territórios

Calha do Rio Doce

Produção de pílula convidando moradores de Timóteo para reunião do Diálogo sobre o Sistema Indenizatório Simplificado no dia 14/06.

Produção de pílula de WhatsApp convidando moradores das comunidades de Rochedo e Córrego Preto, em Rio Casca, para CIA Móvel no dia 08/06.

Produção de pílula de WhatsApp convidando moradores de Ipaba para o CIA Móvel em Ipaba, no dia 05/07.

Produção de pílula de WhatsApp convidando moradores de Ipaba para reunião do Diálogo sobre soluções indenizatórias, no dia 09/06.

Produção de pílula de WhatsApp convidando moradores de Ipatinga para participarem do fórum Resulta, no dia 22/06.

Produção de pílula de WhatsApp convidando moradores de Rio Casca para reunião do Diálogo sobre o Sistema Indenizatório Simplificado, no dia 07/06.

Produção de pílula de WhatsApp convidando moradores de São José do Goiabal para reunião virtual sobre o Sistema Indenizatório Simplificado, no dia 16/06.

Foz do Rio Doce

Produção de matéria para o Momento Renova sobre o Portal da Transparência.

Fatos relevantes do mês

Territórios

Foz do Rio Doce

Produção de pílula informando sobre como acessar o Boletim das Águas

Produção de pílula informando sobre como acessar o Portal Monitoramento Rio Doce

Produção de pílula para as lideranças de Barra do Riacho (Aracruz), informando sobre o adiamento da visita ao laboratório que faz a análise das águas coletadas pelo programa de Monitoramento Hídrico (PMQQS)

Produção de pílula/convite para reunião do grupo de Comunicação da Foz do Rio Doce (atuais integrantes)

Produção de pílula/convite para reunião do grupo de Comunicação da Foz do Rio Doce (novos integrantes)

Mariana

Divulgação da 19ª edição do Voz da Comunidade nas mídias sociais da Renova

Divulgação da 21ª edição do Jornada Mariana nas mídias sociais da Renova

Fatos relevantes do mês

Imprensa

Plataforma Recoloca Rio Doce tem mais de 800 vagas de emprego para Mariana e região.

Plataforma Recoloca Rio Doce tem mais de 540 vagas de emprego para Mariana e região.

Plataforma Recoloca Rio Doce tem 840 vagas de emprego para Mariana e região.

Parceria vai ofertar 840 bolsas de pós-graduação em educação socioambiental no ES.

Obras nos reassentamentos têm mais de 380 oportunidades de emprego.

Obras nos reassentamentos têm 540 oportunidades de emprego.

Moradores de Mariana podem participar de cursos gratuitos de qualificação profissional.

Jovens empreendedores digitais têm projetos de capacitação em Mariana.

Inscrições para projeto de empreendedorismo em jovens dos reassentamentos vão até o dia 9 de junho.

Inscrições do edital de restauração florestal na bacia do rio Corrente Grande estão abertas.

Estação de tratamento de esgoto inicia operações em Colatina.

Comunidades de Linhares terão renda extra com cultivo integrado de peixes e hortaliças.

Com 100 anos de história, Estação Ferroviária de Monsenhor Horta passa por restauração.

Bacia do rio Santa Maria recebe investimento de R\$ 35 milhões para restauração florestal.

Fatos relevantes do mês

Suporte aos Programas

Suporte ao PG001 Levantamento e Cadastro dos Impactados

Pílula de WhatsApp com 10 informações importantes sobre o cadastramento que será realizado pela Synergia.

Suporte ao PG002 Ressarcimento e Indenização dos Impactados

Produção de matéria para o programa de rádio informando que pedidos de contestação sem movimentação no Sistema Indenizatório Simplificado serão finalizados dez dias após notificação.

Produção de pílula de WhatsApp informando que o prazo de adesão ao Sistema Indenizatório Simplificado termina no dia 30/06.

Produção de pílula de WhatsApp informando que pedidos de contestação sem movimentação no Sistema Indenizatório Simplificado serão finalizados dez dias após a notificação.

Produção de vídeo da série Conhecendo do Sistema Indenizatório Simplificado sobre o tema Envio de Documentos.

Produção de vídeo da série Conhecendo do Sistema Indenizatório Simplificado sobre o tema Termo de Ciência de Danos.

Programa de rádio com informações sobre a campanha Antifraude.

Fatos relevantes do mês

Suporte aos Programas

Suporte ao PG002 Ressarcimento e Indenização dos Impactados

Programa de rádio com informações sobre o Sistema Indenizatório Simplificado.

Produção de matéria para o programa de rádio informando que o prazo final para adesão ao Sistema Indenizatório Simplificado é o dia 30/06.

Produção de matéria para o programa de rádio informando que o prazo de adesão ao Sistema Indenizatório Simplificado termina no dia 30/06.

Produção de matéria para o programa de rádio com orientações sobre solicitação de ingresso ao Sistema Indenizatório Simplificado.

Produção de matéria para o Momento Renova sobre o sistema indenizatório simplificado

Fatos relevantes do mês

Suporte aos Programas

Suporte ao PG008 Reconstrução de Vilas - Paracatu

Produção da 45ª edição do informativo quinzenal com mapas, fotos e cronograma previsto para os próximos 30 dias nas obras do reassentamento de Paracatu de Baixo.

Suporte ao PG008 Reconstrução de Vilas - Bento Rodrigues

Produção e distribuição do informativo sobre o reassentamento para as famílias de Bento Rodrigues.

Produção de pílula de WhatsApp convidando as famílias de Bento Rodrigues para encontro no dia 04/07.

Produção de newsletter com informações complementares sobre os projetos do campo de futebol, parque da comunidade e do cemitério de Bento Rodrigues.

Produção de GIF com as manchetes do Informe do Reassentamento de Bento Rodrigues

Suporte ao PG008 Reconstrução de Vilas

Produção da 44ª edição do informativo quinzenal com mapas, fotos e cronograma previsto para os próximos 30 dias nas obras do reassentamento de Paracatu de Baixo.

Suporte ao PG002 Ressarcimento e Indenização dos Impactados

Produção de matéria para o Momento Renova sobre o Sistema Indenizatório Simplificado.

Produção de matéria para o Momento Renova sobre o Sistema Indenizatório Simplificado

Fatos relevantes do mês

Suporte aos Programas

Suporte ao PG008 Reconstrução de Vilas - Paracatu

Criação de GIF com chamada para o Informe do Reassentamento sobre o recebimento do boletim.

Produção de informativo mensal para as famílias do reassentamento de Paracatu de Baixo, com conteúdo e fotos sobre os avanços das obras, status sobre projetos protocolados na prefeitura, alvarás emitidos, número de atendimentos às famílias, entre outros.

Suporte ao PG012 Memória Histórica, Cultural e Artística

Produção de matéria para o Momento Renova sobre o curso de arbitragem em Rio Doce.

Produção de pílula de WhatsApp para divulgação do curso de arbitragem realizado em Rio Doce (MG).

Suporte ao PG013 Turismo, Cultura, Esporte e Lazer

Divulgação nas redes sociais da Fundação Renova da programação da tradicional Festa do Caboclo Bernardo, que acontece, anualmente, em Regência.

Produção de matéria para a rádio sobre o lançamento do guia de bolso Aves do Perd, projeto apoiado pelo Edital Doce.

Produção de matéria para o Momento Renova sobre o projeto de Incentivo à Leitura.

Suporte ao PG017 Retomada das Atividades Agropecuárias

Produção de matéria para o Momento Renova sobre a capacitação do Renova Rebanho.

Produção de matéria para o Momento Renova sobre a cartilha do Programa de Regularização Ambiental.

Fatos relevantes do mês

Suporte aos Programas

Suporte ao PG017 Retomada das Atividades Agropecuárias

Produção de pílula de WhatsApp para divulgação da capacitação do Renova Rebanho para os produtores rurais.

Suporte ao PG018 Desenvolvimento e Diversificação Econômica

Produção de matéria para o Momento Renova sobre o projeto de Meliponicultura desenvolvido na foz do rio Doce

Suporte ao PG020 Estímulo à Contratação Local

Criação de pílula e texto-base para divulgação do curso de soldador e eletricidade do SENAI em Mariana

Produção de nota para programa de rádio divulgando o curso de Soldagem Eletrodo Revestido do Senai para moradores de Ipatinga e região.

Produção de pílula de WhatsApp divulgando o curso da segunda turma de Soldagem Eletrodo Revestido do Senai para moradores de Ipatinga e região.

Produção de pílula de WhatsApp divulgando o curso de iniciação em Alvenaria e Acabamento do Senai para moradores de Ipatinga e região.

Produção de pílula de WhatsApp divulgando o curso de Iniciação em Mecânica Industrial do Senai para moradores de Ipatinga e região.

Produção de pílula de WhatsApp divulgando o curso de Soldagem Eletrodo Revestido do Senai para moradores de Ipatinga e região.

Produção de programa de rádio com informações sobre os cursos de Mecânica Industrial, Alvenaria e Acabamento e Soldagem e Eletrodo do Senai para moradores de Ipatinga e região.

Fatos relevantes do mês

Suporte aos Programas

Suporte ao PG020 Estímulo à Contratação Local

Criação de email MKT para fornecedores sobre o cumprimento do contrato sobre o Termo de Acordo de Mariana que prevê projetos sociais para fornecedores com contratos acima de 3milhões

Criação de email MKT para gestores de contrato sobre o Termo de Acordo de Mariana que prevê projetos sociais para fornecedores com contratos acima de 3milhões

Divulgação nas redes sociais da Renova do curso de soldador e eletricidade do SENAI em Mariana

Produção de matéria para o Momento Renova sobre os cursos de capacitação profissional ofertados em Linhares.

Produção de pílula de WhatsApp para divulgação das vagas de emprego nas obras dos reassentamentos de Bento Rodrigues e Paracatu de Baixo.

Produção de pílula de WhatsApp para divulgação das vagas de emprego no município de Barra Longa.

Suporte ao PG026 Recuperação de Áreas de Preservação Permanente APP

Programa de rádio sobre investimentos em Restauração Florestal no território, contemplando as bacias dos rios Manhuaçu, Guandu e Santa Maria.

Suporte ao PG031 Coleta e Tratamento de Esgoto e Destinação de Resíduos Sólidos

Programa de rádio sobre os investimentos em Restauração florestal e na construção de uma ETE em Colatina.

Suporte ao PG033 Programa de Educação para Revitalização do Rio Doce

Produção de programa de rádio com um balanço do seminário realizado em Ipatinga com jovens participantes do projeto Raízes e Asas do Rio Doce.

Fatos relevantes do mês

Suporte aos Programas

Suporte ao PG033 Programa de Educação para Revitalização do Rio Doce

Programa de rádio falando do encerramento do projeto Passaporte para a Revitalização, onde os jovens apresentaram os seus projetos.

Suporte ao PG034 Programa de Preparação para Emergências Ambientais

Criação de mochila para os projetos em parceria com a Defesa Civil

Produção de matéria para o Momento Renova sobre o Ciclo de Formação Continuada da Defesa Civil.

Suporte ao PG035 Informação para a População

Programa de rádio sobre o novo Portal da Transparência

Suporte ao PG038 Monitoramento da Bacia do Rio Doce

Produção de matéria para as redes sociais e site da Renova sobre a participação de lideranças da Barra do Riacho (Aracruz), na coleta de água do Programa de Monitoramento Hídrico

Produção de matéria para o Momento Renova sobre a nova edição do Boletim das Águas (rios).

Produção de matéria para o Momento Renova sobre o monitoramento hídrico participativo com as lideranças de Barra do Riacho, Aracruz.

Produção de pílula para divulgação da 18 edição do Boletim das Águas com os resultados da qualidade da água na bacia do rio Doce.

Programa de rádio informando que está disponível o mais recente Boletim das Águas com informações sobre a qualidade da água em diversos pontos de monitoramento.

Fatos relevantes do mês

Suporte aos Programas

Suporte à Economia e Inovação

Programa de rádio informando sobre as vagas disponíveis na região no portal Recoloca Rio Doce

Programa de rádio informando sobre o portal Recoloca Rio Doce, como se cadastrar, como consultar vagas e fazer treinamentos para se preparar para o mercado de trabalho.

Indicadores

16 - Pilar comunicação - Nível de acesso da população a informações sobre os programas atuantes no território

Percentual(%)



Gráfico 28: 16 - Pilar comunicação - Nível de acesso da população a informações sobre os programas atuantes no território - Frequência Anual

17 - Pilar comunicação - Grau de compreensão dos atingidos sobre os programas executados pela Fundação Renova no território

Percentual(%)




Gráfico 29: 17 - Pilar comunicação - Grau de compreensão dos atingidos sobre os programas executados pela Fundação Renova no território - Frequência Anual

Indicadores

I25a - Pilar comunicação - Conhecimento das ações de comunicação com o território

Percentual(%)

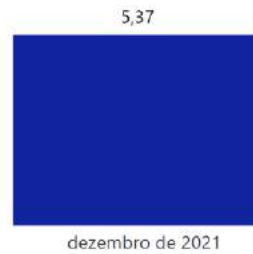


Gráfico 30: I25a - Pilar comunicação - Conhecimento das ações de comunicação com o território - Frequência Anual

I25b - Pilar comunicação - Percepção de qualidade da comunicação com o território

Percentual(%)

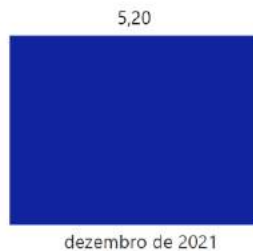


Gráfico 31: I25b - Pilar comunicação - Percepção de qualidade da comunicação com o território - Frequência Anual

PG007 Programa de Assistência aos Animais

Eixo Terra e Água

Objetivo

Assistência aos animais domésticos extraviados e desalojados pelo evento de rompimento da barragem de Fundão, na região de Mariana e Barra Longa, na forma prevista nas cláusulas 73 à 75 do TTAC.

Status de Cláusulas e Deliberações

Cláusula	73	caput	Em Andamento
Cláusula	74	a	Concluído Internamente
Cláusula	74	b	Concluído Internamente
Cláusula	74	d	Em Andamento
Cláusula	74	e	Concluído Internamente
Cláusula	74	f	Em Andamento
Cláusula	74	g	Em Andamento
Deliberação	226	2	Em Andamento
Deliberação	328	1	Em Andamento
Deliberação	328	2	Concluído Internamente
Deliberação	328	3	Em Andamento
Deliberação	563	4	Planejado

Entregas do ano de 2022

Em virtude do replanejamento do programa, visando o alinhamento entre Estrutura Analítica de Projetos e Estrutura Analítica de Custos, os marcos previstos foram replanejados para após 2022.

Grandes números do programa

- 1237 registros de prontuários de atendimentos internos, sendo 160 adoções, 439 devoluções, 182 óbitos, 13 extravios, 30 registros de dados insuficientes de destinação e 413 animais sob a guarda temporária da Fundação Renova;
- Atualmente existem 313 bovinos, 52 equinos, 27 caninos, 18 suínos, 3 muaras sob a guarda temporária da Fundação Renova nos Centros de Acolhimento Temporário de Animais 1 e 2;
- No âmbito de atendimentos externos do programa, foram registrados 1767 prontuários médicos para animais atendidos nas propriedades de origem ou em situação de moradia temporária.

Fatos relevantes do mês

Não houve fatos relevantes no mês.

Indicadores

I01 - Porcentagem de conformidade em bem-estar animal nos Centros de Acolhimento Temporário de Animais (CATA 1 e 2)

Percentual(%)

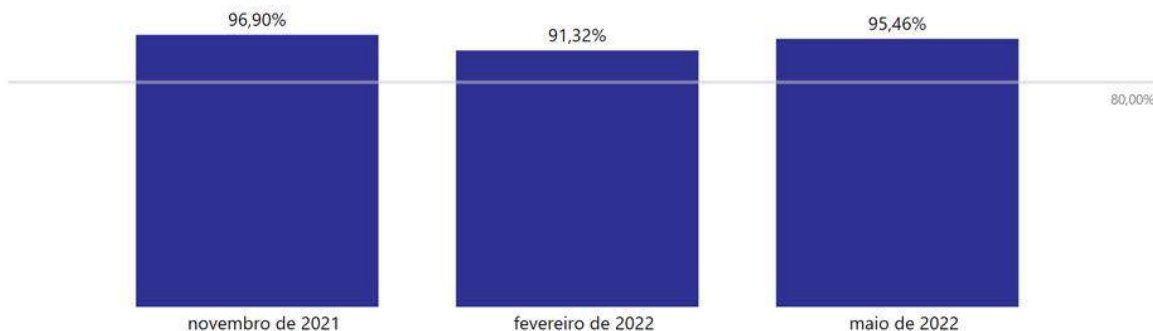


Gráfico 1: I01 - Porcentagem de conformidade em bem-estar animal nos Centros de Acolhimento Temporário de Animais (CATA 1 e 2) - Frequência Trimestral

Os resultados apontados nos gráficos a seguir são referentes à aferição do indicador de conformidade em bem-estar animal no período da estação de outono (maio/22).

O reporte de resultados deste indicador para a estação de inverno/22 está previsto para o relatório de setembro de 2022 (ref. agosto/22).

Indicadores de Acompanhamento

O resultado por espécie para o indicador Porcentagem de conformidade em bem-estar animal nos CATA 1 e 2 está apresentado a seguir:

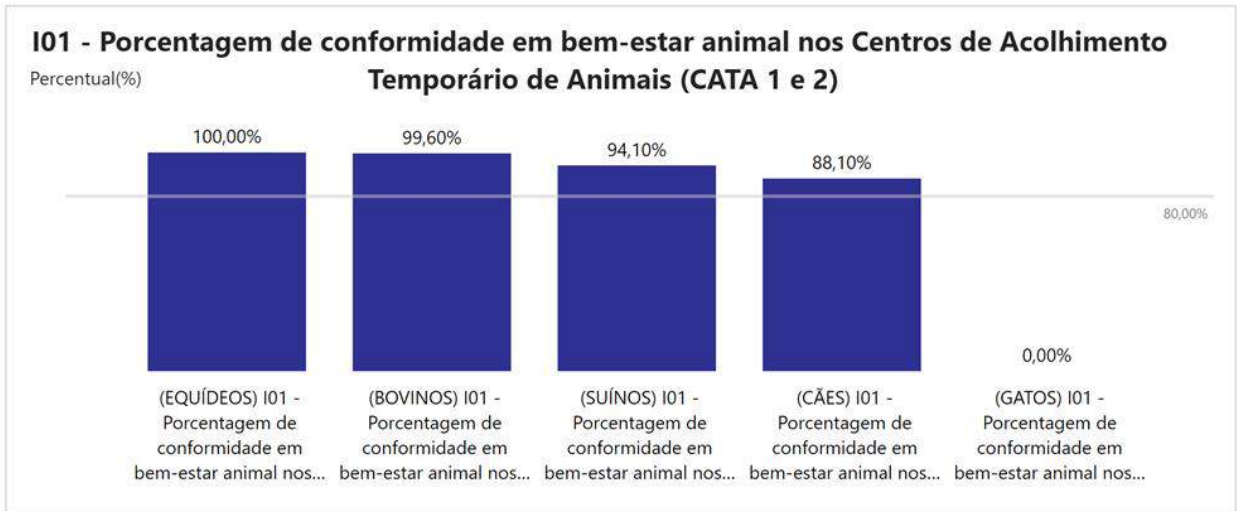


Gráfico 2: I01 - Porcentagem de conformidade em bem-estar animal nos Centros de Acolhimento Temporário de Animais (CATA 1 e 2) - Frequência Trimestral

Os desvios apresentados em relação à meta não são significativos do ponto de vista de atendimento aos quesitos mínimos de bem-estar animal. A metodologia utilizada prevê um padrão no escalonamento dos diferentes graus, de modo que ações possam ser tomadas prioritariamente em formato preventivo.

GRAU DE BEM-ESTAR	REFERÊNCIA EM %
Muito Alto	≥ 90%
Alto	≥ 80%
Regular	≥ 60%
Baixo	≥ 30%
Muito Baixo	≤ 29%

Quadro 1: Percentuais de referência para os 5 graus de bem-estar

Indicadores

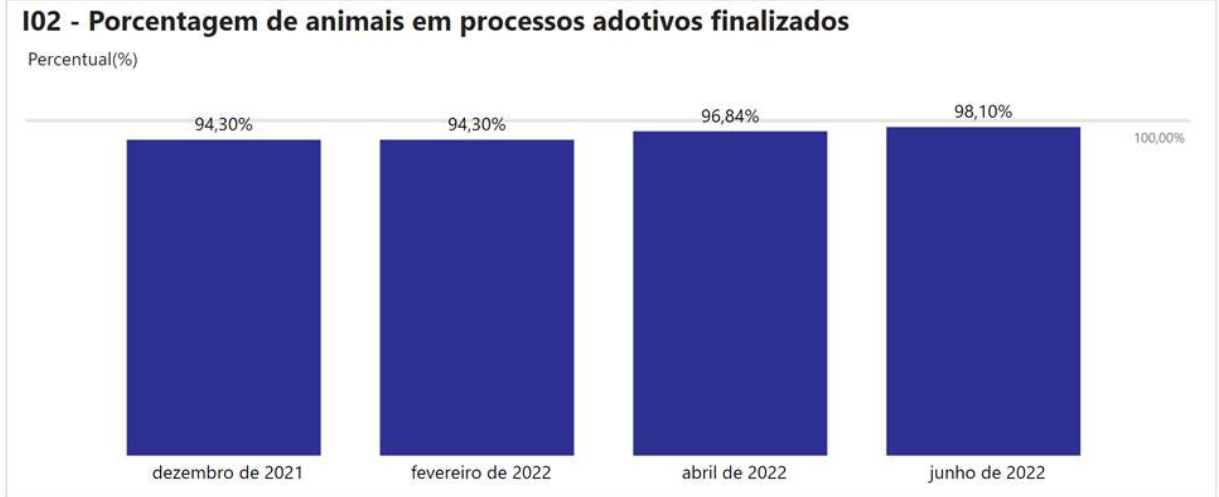


Gráfico 3: I02 - Porcentagem de animais em processos adotivos finalizados - Frequência Bimestral

Para o último bimestre avaliado, referente aos meses de maio e junho de 2022 foram finalizados os dois acompanhamentos pós-adoção que estavam em fase final de avaliação, passando, portanto, a contabilizar com o total de animais com processos adotivos finalizados.

A próxima atualização deste indicador está prevista para o mês de setembro de 2022 (referência ao bimestre jul./ago. de 2022).

Indicadores

I03 - Porcentagem de animais sob guarda temporária restituídos na fase de reassentame...

Percentual(%)

100,00%



Gráfico 4: I03 - Porcentagem de animais sob guarda temporária restituídos na fase de reassentamento- Frequência Bimestral

Conforme reportado na última atualização deste indicador, a próxima verificação deste está prevista para o mês de setembro de 2022 (referência ao bimestre jul./ago. de 2022).

Indicadores

I04 - Porcentagem de finalização dos acompanhamentos pós-ocupação

Percentual(%)

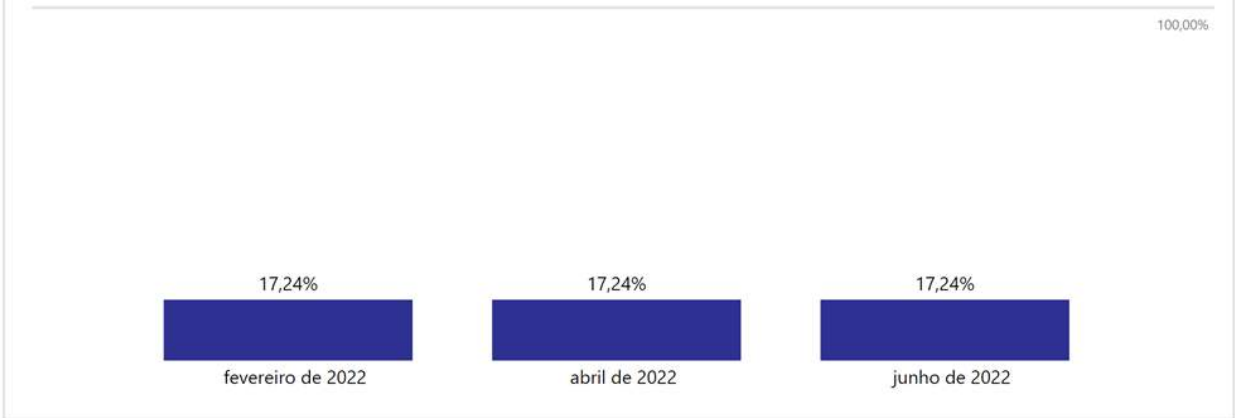


Gráfico 5: I04 - Porcentagem de finalização dos acompanhamentos pós-ocupação - Frequência Bimestral

Conforme reportado na última atualização deste indicador, a próxima verificação deste está prevista para o mês de setembro de 2022 (referência ao bimestre jul./ago. de 2022).

PG008 Reconstrução de Vilas

Eixo Reconstrução e Infraestrutura

Objetivo

Reconstrução, recuperação e realocação das famílias que sofreram deslocamentos físicos e/ou econômicos das localidades de Bento Rodrigues, Paracatu de Baixo, Gesteira e famílias impactadas residentes na área rural às margens do Rio Gualaxo do Norte com projetos específicos por localidade. Após a conclusão da reconstrução e do reassentamento será realizado o monitoramento dos reassentamentos com abrangência dos programas sociais nas localidades por até 36 meses. CLÁUSULAS: 76 a 78.

Projeto Reconstrução de Vilas

Status de Cláusulas e Deliberações


Cláusula	76	caput	Judicializado
Deliberação	257	1	Concluído Internamente
Deliberação	96	2	Concluído Internamente
Deliberação	96	4	Concluído Internamente

Fatos relevantes do mês - Reconstrução de Vilas

Não houve fatos relevantes no mês.

Projeto Reconstrução de Bento Rodrigues

Entregas para o ano de 2022



dezembro de 2022	●	Concluir 78 edificações
dezembro de 2022	●	Concluir 22 lotes
dezembro de 2022	●	Concluir 01 bem coletivo

● Concluído ● Planejado ● Reprogramado

Projeto Reconstrução de Bento Rodrigues

Grandes números do projeto

Social:

- Atendimentos para 195 **famílias**;
- Atendimentos para 8 **famílias de Novos Núcleos**.

Obras:

- Em andamento construção de 102 **edificações**;
- Em andamento construção de 2 **bens coletivos**;
- Conclusão de 48 **edificações**;
- Conclusão de 4 **bens coletivos** (escola, posto de serviços, unidade básica de saúde, ETE);
- Total de 9 **contratos assinados** para construção de edificações.

Engenharia:

- **Projetos conceituais concluídos** ou não necessários para 188 edificações, 26 lotes vagos e 17 bens coletivos;
- **Projeto básicos concluídos** ou não necessários para 184 edificações, 26 lotes vagos e 16 bens coletivos;
- **Projetos protocolados** na prefeitura ou não necessários para 176 edificações, 24 lotes e 16 bens coletivos;
- **Licenças simplificadas** ou não necessárias para 23 lotes vagos;
- **Alvarás** emitidos ou não necessários para 170 edificações e para 13 bens coletivos.

Nota¹: Edificações são correspondentes a "casas e pontos comerciais".


Projeto Reconstrução de Bento Rodrigues

Fatos relevantes do mês

Não houve fatos relevantes no mês.

Projeto Reconstrução de Paracatu de Baixo

Entregas para o ano de 2022

- 
- dezembro de 2022 ● Concluir 38 edificações
 - dezembro de 2022 ● Concluir 01 bem coletivo

● Concluído ● Planejado ● Reprogramado

Projeto Reconstrução de Paracatu de Baixo

Grandes números do projeto

Social:

- Atendimentos para 78 **famílias;**
- Atendimentos para 5 **famílias de Novos Núcleos.**

Obras:

- Em andamento construção de 56 **edificações;**
- Em andamento construção de 6 **bens coletivos;**

Engenharia:

- **Projetos conceituais concluídos** ou não necessários para 71 edificações, 4 lotes vagos e 13 bens coletivos;
- **Projeto básicos concluídos** ou não necessários para 73 edificações, 7 lotes vagos e 13 bens coletivos;
- **Projetos protocolados** na prefeitura ou não necessários para 64 edificações, 6 lotes e 12 bens coletivos;
- **Licenças simplificadas** ou não necessárias para 6 lotes vagos;
- **Alvarás** emitidos ou não necessários para 64 edificações e para 11 bens coletivos.

Nota¹: Edificações são correspondentes a "casas e pontos comerciais".

Projeto Reconstrução de Paracatu de Baixo

Fatos relevantes do mês

Não houve fatos relevantes no mês.

Projeto Reconstrução de Gesteira

Entregas para o ano de 2022

Devido a judicialização do Reassentamento de Gesteira, não há entregas previstas.

Projeto Reconstrução de Gesteira

Grandes números do projeto

Social:

- Atendimentos para 8 **famílias;**
- Acordos homologados com 29 **famílias;**
- Número de atendimentos finalizados para famílias que possuem acordo homologado - Temos 24 **imóveis adquiridos** + 3 **pagamentos de acordos integrais** (sem aquisição de imóvel);


Projeto Reconstrução de Gesteira

Fatos relevantes do mês

Não houve fatos relevantes no mês.

Projeto Reassentamento Familiar e Reconstruções

Entregas para o ano de 2022

- 
- dezembro de 2022 ● Concluir 03 reformas de edificações;
- dezembro de 2022 ● Concluir 17 obras de edificações novas.

● Concluído ● Planejado ● Reprogramado

Projeto Reassentamento Familiar e Reconstruções

Grandes números do Familiar

Obras:

- Em andamento construções de 14 **edificações novas;**
- Em andamento reformas de 29 **edificações;**
- Em andamento estruturações de 10 **lotes vagos;**
- Em andamento reconstruções de 2 **edificações;**

Engenharia:

- **Projetos conceituais concluídos** ou não necessários para construções de 43 edificações, para reformas de 30 edificações e 10 lotes vagos;
- **Projetos básicos concluídos** ou não necessários para construções de 42 edificações, para reformas de 30 edificações e 9 lotes vagos;
- **Projetos protocolados** na prefeitura ou não necessários para construções de 42 edificações, para reformas de 29 edificações e 9 lotes vagos;
- **Licenças, alvarás**, dispensa emitidos pela prefeitura ou não necessários para 39 construções de edificações, para 28 reformas de edificações e para 8 lotes vagos.

Projeto Reconstrução de Familiar e Reconstruções

Grandes números do Familiar

Social:

- Atendimento para 110 **famílias**;
- Aquisição de 83 **edificações** para **famílias** que optaram por esta modalidade de reparação do direito à moradia;
 - Construção para 44 **edificações**;
 - Reforma para 29 **edificações**;
 - Previsão de entregas para 10 **lotes vagos**;
- Atendimento para 7 **famílias de Novos Núcleos**;
- Aquisição de 5 **edificações** para **famílias de Novos Núcleos** que optaram por esta modalidade de reparação do direito à moradia;
 - Construção para 4 **edificações de Novos Núcleos**;
 - Reforma para 1 **edificações de Novos Núcleos**;
- Atendimento a 16 **famílias** na modalidade de reconstruções nas Comunidades Rurais;
- Reconstruções de 16 **edificações** nas Comunidades Rurais;
- Reconstruções entregues para 13 **edificações** principais nas Comunidades Rurais.

Projeto Reassentamento Familiar e Reconstruções

Fatos relevantes do mês

Não houve fatos relevantes no mês.

Indicadores de acompanhamento



Gráfico 1: Disponibilidade total de atendimentos temporários (compensação financeira, aluguel e hotel) - Frequência Mensal

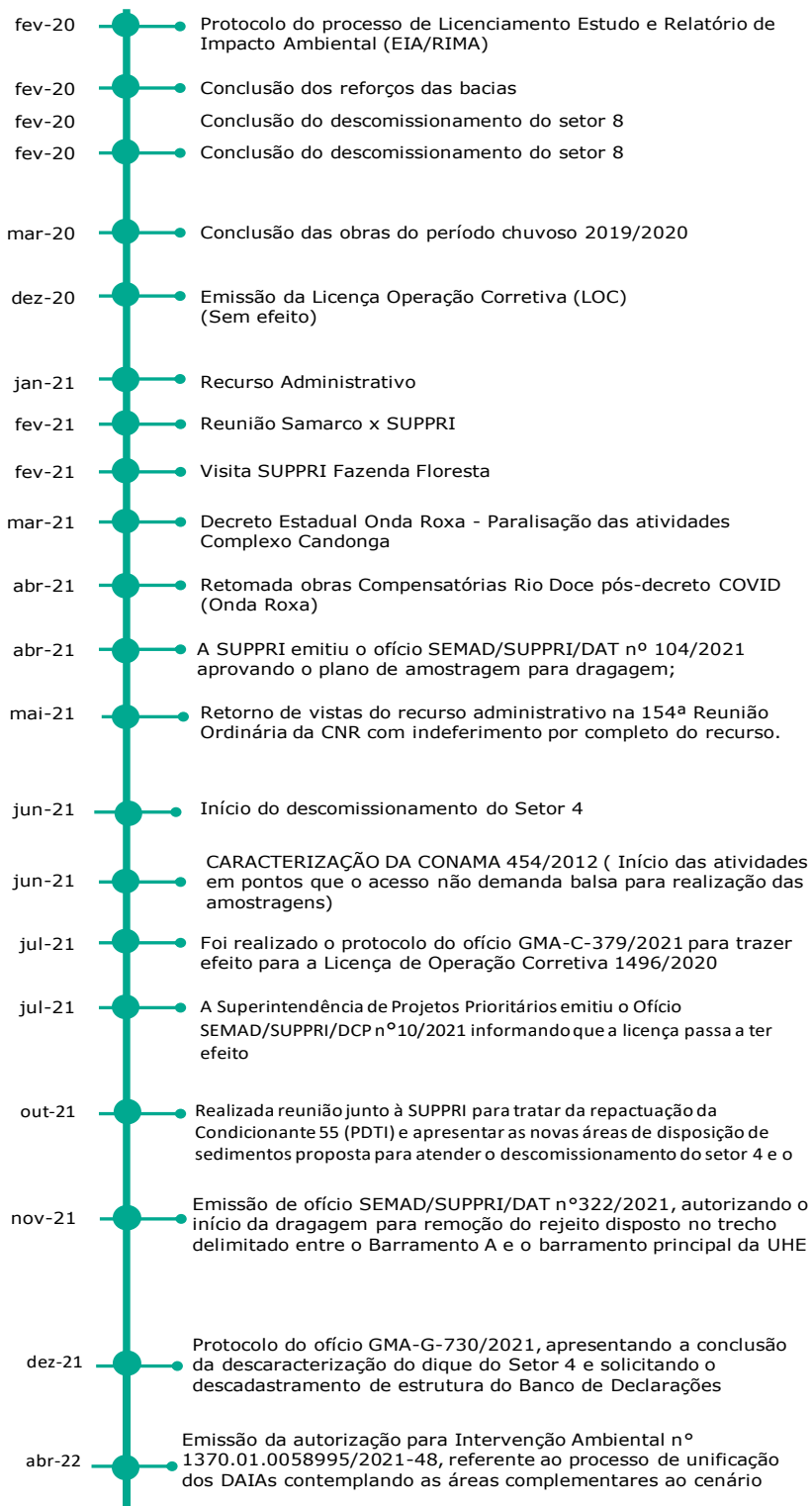
Data de corte Atendimentos temporários: 06/30/2022

Data de corte 30/06

Status de Cláusulas e Deliberações

Cláusula	79	Caput	Judicializado
Cláusula	150	§3º	Judicializado
Deliberação	30	N/A	Concluído Internamente
Deliberação	80	2.1	Judicializado
Deliberação	80	2.2	Concluído Internamente
Deliberação	80	4.1	Concluído Internamente
Deliberação	80	4.2	Concluído Internamente
Deliberação	225	2	Judicializado
Deliberação	286	3	Concluído Internamente

Entregas do Ano de 2022



Grandes números do programa

- **1ª fase** – período emergencial (até agosto /2018) - **959 mil m³** de material foi bombeado do reservatório da Usina Risoleta Neves para as áreas de disposição;
- **2ª fase** – Em cumprimento da LOC 1496/2020), após analisados resultados da cond. 38 (caracterização dos sedimentos conforme CONAMA 454/2012), foi autorizada pela SUPPRI a retomada na remoção dos sedimentos nas proximidades do barramento principal, considerando as informações conhecidas e descritas no EIA/RIMA, visando num primeiro momento a retomada da UHE Risoleta Neves.

Até a data de 26/06/2022:

- O volume de sedimentos removidos do reservatório foi de **108.689 m³**.
- Na obra de reforço do barramento principal da UHE Risoleta Neves, foram executados **2.924m³** de concreto distribuídos entre os blocos BME1, BME2, BME3, BME4, BME5 e BME6.

Fatos relevantes do mês

- ✓ **Remoção de sedimentos – proximidades do barramento principal da UHE (na região dos 400M)**
- Infraestrutura das baias para transbordo do material removido para o Ponto de Apoio



Figura 1 – Conclusão da baia nº 3

- Infraestrutura área de contrapilamento OE Dique Principal (setor 11) para recebimento dos sedimentos



Figura 2 – Execução de Berma de equilíbrio

- Remoção de Sedimentos



Figura 3 – Ciclo de Atividades de descarga nas baias localizadas no Ponto de Apoio



Figura 4 - Remoção de sedimentos dos conjuntos escavadeiras/ balsa e do conjunto guindaste/ balsa



Figura 5 – Transbordo baias para caminhões caçambas

✓ Disposição de Sedimentos Provenientes do Reservatório da UHE (área dos 400m)

- Áreas de Desaguamento Primário e Secundário



Figura 6 - Foto aérea das área de desaguamento primário e secundário do Setor 11

- Infraestrutura Sistema de Drenagem



Figura 7 - Dreno DP1 (Setor 11)



Figura 8 - Compactação de Sedimentos O.E Dique Principal



Figura 9 - Disposição de Sedimentos Bacia 2

✓ Recuperação dos pontos de margens

- ✓ Dentre os 79 pontos identificados como necessitados de algum tipo de recuperação, têm-se a seguinte situação:

Pontos já executados em recuperação	Obras Entregues	Obras em Andamento	Obras a Iniciar
• 33	• 29	• 13	• 4

▪ Destaque: Ponto 23

✓ Status atual:

- Finalização das etapas de concretagem (armação, forma e concreto);
- Conclusão da escavação da 2ª etapa de execução para início da 2ª linha de tirantes.

✓ Próximos passos:

- Perfuração da 2ª linha de tirantes;
- Injeção de tirantes;
- Sequência no processo de perfuração, instalação e injeção da 1ª fase de tirantes.



Figura 10 – Atividades de forma / armação e concretagem

Ponto 151

- ✓ Status atual:
 - Execução de enrocamento
- ✓ Próximos passos:
 - Conclusão do enrocamento
 - Conclusão da drenagem superficial




Figura 11 – Atividades de enrocamento

➤ UHE Candonga

- Reforço Barramento Principal UHE



Figura 12 – Concretagem do bloco BME2



Figura 13 – Montagem forma bloco BME5



Figura 14 - Montagem forma bloco BME5 e BMF6

▪ Limpeza Canal de Sucção



Figura 15 - Limpeza túneis Esquerdo e Direito – UG1



Figura 16 - Limpeza túneis Esquerdo e Direito – UG1

Atividade de Limpeza	UG#1	UG#2	Avanço Físico
Projeto Total		⊖	81,2%
Limpeza das Galerias dos Stop Log	⊕	⊕	100%
Desobstrução das ranhuras	⊕	⊕	100%
Limpeza da pista de contato da comporta	⊕	⊕	100%
Descida do Stop Log	⊕	⊕	100%
Drenagem das Máquinas	⊕	⊕	100%
Limpeza da Caixa espiral	⊕	⊕	100%
Limpeza do tubo de sucção	⊕	⊕	100%
Retirada das grades de Montante	⊖	⊖	66,7%
Limpeza final da sucção	⊖	⊖	66,3%
Limpeza dos drenos	⊖	⊖	66,0%
Dragagem do canal de fuga e saída d água		⊖	0,0%

Atividade	Peso	Avanço	Ponderado
Mobilização	7%	100%	7%
Avanço UG1	14%	100%	14%
Avanço UG2	14%	100%	14%
Avanço UG3	32%	55%	18%
Poço de Drenagem	8%	49%	4%
Poço de Esvaziamento	7%	0%	0%
Tubulação de Drenagem	15%	66%	10%
Desmobilização	3%	0%	0%
Geral	100%		66,30%

Figura 17 - Avanço Físico Limpeza das UG's

▪ Reabilitação das UG's

Atividades	Status	Avanço Físico
Escopo Inicial	☹️	57,41%
Canteiro	😊	0,00%
Engenharia e Suprimentos	😊	100,00%
Materiais de Fornecimento	😊	100,00%
BOP - Tubulação sistema do filtro autolimpante	☹️	100,00%
Comporta vagão Tomada d' água	☹️	26,33%
Grades e Comporta Ensecadeira da Tomada D' água	☹️	13,17%
UG1- Atividades na Casa de Força	☹️	90,00%
UG2- Atividades na Casa de Força	☹️	88,00%
UG3- Atividades na Casa de Força	☹️	67,00%
Transformador Elevador	☹️	59,67%
Vertedouro	☹️	46,00%
Comissionamento sem água	☹️	0,00%
Comissionamento com água	☹️	0,00%
Comportas ensecadeiras jusante - Tubo de Sucção	☹️	0,00%
Serviços Adicionais	☹️	97,92%
Projeto Consolidado	☹️	63,43%



Figura 18 – Avanço Físico Reabilitação das UG's

✓ Status atual:

- Montagem da máquina UG1 e UG2, nos poços das respectivas máquinas;
- Reparo rotor Kaplan da UG3 em andamento na fábrica;
- Montagem do sistema de resfriamento;
- Serviços pintura no braço e instalação das talas do vertedouro 01;
- Instalação das talas das comportas da tomada d' água;
- Recuperação metalúrgica da caixa espiral da UG3.



Figura 19 - Recuperação das Unidades de Geração - Rotor Kaplan

- **Limpeza à Jusante da Casa de Força**




Figura 20 - Mobilização conjunto draga/ balsa

➤ **MONITORAMENTO DAS ESTRUTURAS**

Nota: As informações apresentadas não coincidem necessariamente com o mês de referência do reporte em função dos prazos necessários ao tratamento dos dados.

✓ **Destaques:**

- No dia 14 de junho de 2022 foi identificada uma anomalia na ombreira esquerda do Barramento C, com abatimento do enrocamento, desalinhamento de parte das estacas paralelas ao fluxo do rio e uma fenda na ligação entre as estacas e o muro de concreto à jusante. A projetista contratada SPEC realizou uma visita ao local no dia seguinte e teceu as seguintes recomendações iniciais:
 - Inserir alvos para monitoramento da ombreira esquerda;
 - Esgotamento da água, retirada do material solto e limpeza do local onde houve o abatimento para melhor visualização e avaliação das condições locais e integridade dos tirantes;
 - Manter o acompanhamento das leituras dos sensores SAT instalados na estrutura, para avaliação de possíveis deslocamentos. A ensecadeira foi instalada de imediato, além da instalação de oito prismas distribuídos nas duas ombreiras do barramento (cinco deles na ombreira esquerda e três na ombreira direita). Foi prevista ainda uma segunda visita com a projetista, em conjunto com a Piacentini, empresa executora dos barramentos, para definição das tratativas para a anomalia.
- Após as tratativas da anomalia na ombreira esquerda, será iniciada a recomposição das cotas a jusante do Barramento C, através do lançamento de enrocamento. A atividade está prevista para finalizar em setembro, antes do início do próximo período chuvoso.
- As análises de sensibilidade para os Barramentos B e C, considerando as cotas de sedimento dos levantamentos recentes de GPR, encontram-se em andamento pela SPEC.
- Os sensores SAT horizontais apresentaram pequenas variações em alguns dos sensores nos três barramentos. Importante destacar que todas as leituras permanecem em níveis normais de operação.

- O monitoramento dos níveis d'água e piezômetros segue apresentando redução dos níveis.
- Um marco da ADME OD permanece com tendência de recalque. O monitoramento diário dos marcos segue em andamento com o apoio da ERG. Os *crack meters* (antes chamados de extensômetros) da estrutura apresentaram estabilização.
- Os marcos superficiais e *crack meters* da ombreira direita do contrapilhamento permaneceram sem deslocamentos significativos no período.
- O monitoramento da tenda da Samarco permanece sem indicar tendências de deslocamento. Ainda, não foram identificadas anomalias no local.
- Os marcos superficiais da Pedreira Corsini permaneceram estabilizados no mês de maio. Foram identificadas pequenas variações nos escorregamentos no período. A área segue isolada.
- As obras de escavação no campo de futebol de Santana do Deserto foram iniciadas e, por esse motivo, um dos *crack meters* foi descomissionado. O plano de monitoramento da estrutura durante a obra encontra-se em andamento pela projetista contratada VLB.

✓ **Recomendações:**

- Realizar a recomposição das cotas de sedimento a jusante do Barramento C ainda neste período seco.
- Finalizar a ensecadeira para avaliação detalhada da anomalia na ombreira esquerda do Barramento C. Em seguida, implantar as adequações para a anomalia em caráter emergencial.
- Finalizar as análises de sensibilidade para os Barramentos B e C, considerando as cotas de sedimento a jusante obtidas com o GPR.
- Realizar testes nos sensores verticais instalados nos barramentos, de forma semelhante ao realizado nos sensores horizontais. Além disso, finalizar os testes em longos períodos nos sensores horizontais com comportamentos anômalos.
- Finalizar as campanhas de investigação geológico-geotécnicas da ADME OD e do talude da OD do contrapilhamento, que irão subsidiar as análises de estabilidade.
- Finalizar o plano de monitoramento do talude de Santana do Deserto e implantar a instrumentação proposta para acompanhamento da obra.
- Dar continuidade e acompanhamento do programa de inspeções, monitoramentos e manutenções preventivas e corretivas das estruturas.

➤ **MONITORAMENTO AMBIENTAL**

Nota:

Informações de monitoramento e fotos apresentadas referem-se ao período da campanha (maio/22), o qual não coincide com o mês de referência do reporte em função dos prazos necessários ao tratamento dos dados e visam representar os locais quando da realização das amostragens

✓ **Monitoramento de Efluentes – Bacia 2**

- Ponto seco, haja vista que não havia efluente chegando à bacia 2.

✓ **Monitoramento de Efluentes – Bacia 1**

- Entrada: Bombeamento realizado nos dias 13, 17 e 19/05 para a Bacia 1. Sem desvios no período.
- Saída: Ponto seco, haja vista que não houve bombeamento ou vertimento deste efluente para o rio Doce

✓ **Monitoramento Hídrico Superficial (Qualidade da água superficial)**

Conforme relatado no relatório anterior:

Conclusões / considerações:

- A fazenda Jerônimo não foi monitorada devido a restrição de acesso imposta pelo proprietário, a qual será justificada no relatório anual, associada ao Anexo II Item 1 da LOC de Candonga.
- O ponto de monitoramento Córrego Micaela Montante, proposto nos planos de monitoramento dos estudos de licenciamento localiza-se dentro da Área Diretamente Afetada (ADA).
- Por conceito esse ponto poderá sofrer impactos provenientes do empreendimento e a qualidade deve ser garantida à jusante da ADA (que se finda no Dique Micaela).
- Especificamente no que tange aos parâmetros Ferro, Manganês e Alumínio, Candonga está localizada a menos de 5 km do cinturão do grupo Dom Silvério, composto por rochas ultramáficas, o configura como forte indicativo de estes valores encontrados no monitoramento serem background da região
- Os estudos de valores de referência concluirão sobre estas hipóteses.

✓ Síntese conclusiva – Córrego Micaela:

- Desvios de Cor Verdadeira (Montante e Jusante) e Manganês (Montante e Jusante).

- Síntese conclusiva – Córrego dos Borges:
 - Desvios de Fósforo (Jusante) e Manganês (Montante e Jusante e turbidez (Montante e Jusante) associado a pluviometria.
- Síntese conclusiva – Rio de Peixe:
 - Desvios de Fósforo (Montante e Jusante), Manganês (Montante e Jusante) e Turbidez (Montante e Jusante) associado a pluviometria.
 - Estes resultados não tem associação com o empreendimento haja vista não haver potencial influência no rio de Peixe.

✓ Monitoramento Atmosférico

- Sem registros.
 - Caso venham a ocorrer eventos que ultrapassem o limite permitido, será realizada análise de causa do incidente. Nestes casos, a Samarco irá comunicar a investigação do incidente via ofício à SUPRAM à FEAM/GESAR e também acusará o evento no relatório CIF.

✓ Monitoramento Subterrâneo



Figura 21 - Localização nascentes Pilha 1 e Pilha 2



Figura 22 - Nascentes 1 e 2

✓ Conclusões / considerações finais

- A Nascente 1 apresentou desvios de Alumínio, Ferro e Manganês no período no monitoramento de controle semanal;
- A Nascente 2 apresentou desvios de Ferro e Manganês no período no monitoramento de controle semanal;

Nota: Os estudos em desenvolvimento levantarão os valores de referência para se confirmar ou refutar a hipótese de background.

✓ **Monitoramento futuro: Instalação dos Poços de Monitoramento**

- Atividade em andamento.

✓ **Monitoramento de Ruídos e Vibração**

- Não foram identificados registros de ocorrências de desvios dos níveis de ruído nas comunidades monitoradas (rurais: Viana, Gerônimo, Florestinha, Pedra do Escalvado, Marimbondo, Funil, Buraco e Pontal).

Pedra do Escalvado, Marimbondo, Funil, Buraco e Pontal. Predominantemente residenciais: Santana do Deserto, Tapera, Sede Rio Doce e Porto Plácido). Da mesma maneira não foram identificados desvios de vibração nas comunidades monitoradas (Pedra do Escalvado, Gerônimo, Porto Plácido, Santana do Deserto e Viana), assim como também não foram encontrados desvios nos 38 pontos de monitoramento dentro da ADA.

INDICADORES

Os indicadores do PG009 que foram implementados e estão em medição, encontram-se apresentados nos gráficos a seguir:

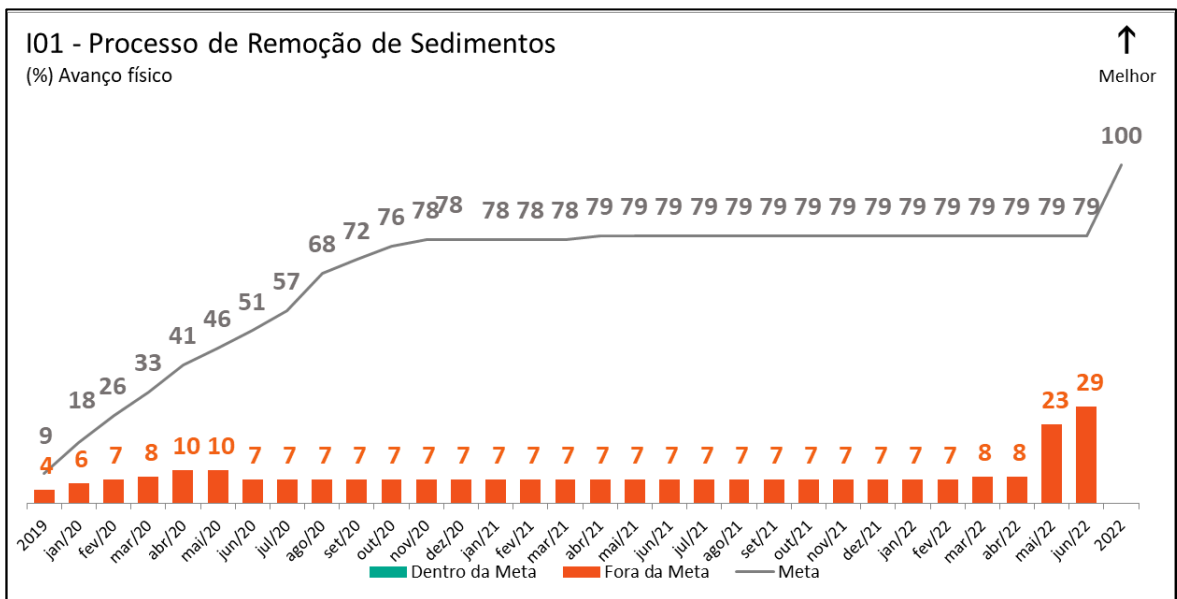


Gráfico 1 - Avanço físico do processo de dragagem. Gráfico Acumulado.

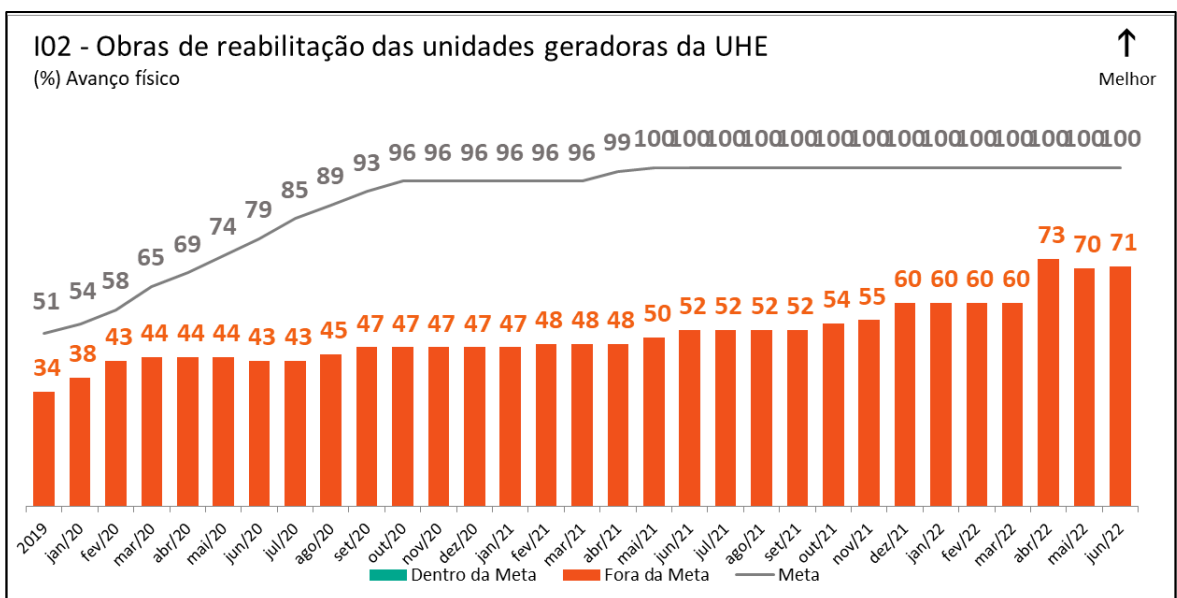


Gráfico 2 - Avanço físico das obras de reabilitação das unidades geradoras da UHE. Gráfico Acumulado.

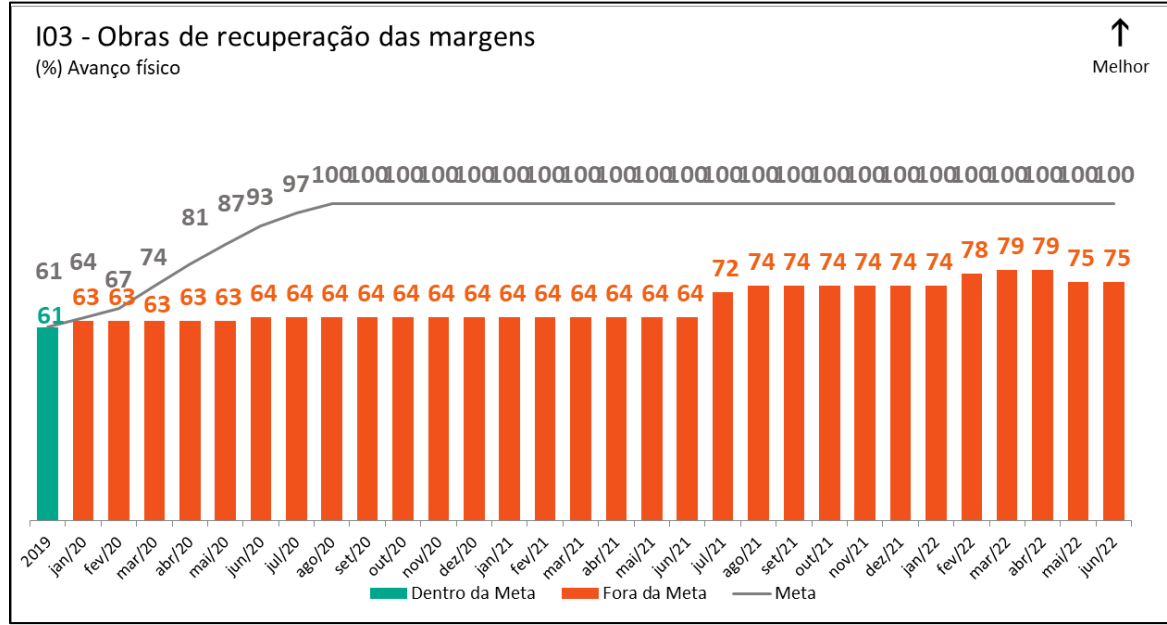


Gráfico 3 - Avanço físico as obras de recuperação das margens. Gráfico Acumulado.

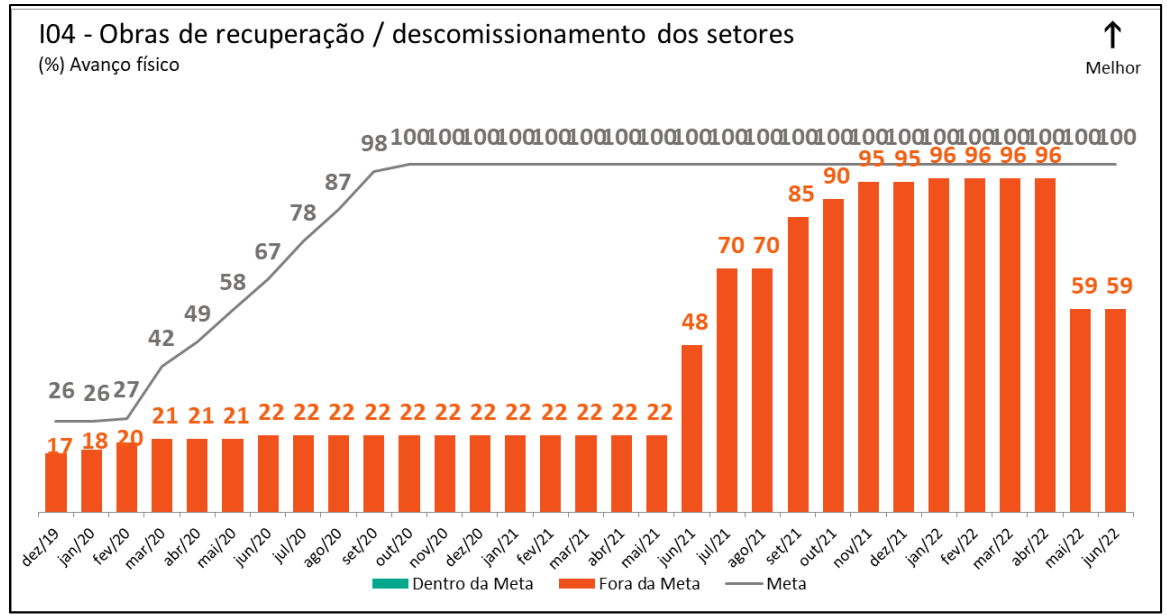


Gráfico 4 -. Avanço físico das obras de reabilitação / descomissionamento

Nota: Indicadores compatíveis com o Cronograma-Cenário de Retomada da UHE, no qual estão contempladas todas as atividades necessárias para que sejam atingidas todas as condições operacionais da UHE, tendo em vista que a LOC 1496/2020 autoriza prioritariamente todas as atividades previstas para retomada da usina, até que seja entregue, analisado e aprovado o projeto relativo ao cenário de remoção total (Cond.2).

PG010 Programa de recuperação das demais comunidades e infraestruturas impactadas entre Fundão e Candonga

Eixo Reconstrução e Infraestrutura

Objetivo

Executar as atividades de recuperação e reconstrução das infraestruturas danificadas pelo evento tais como: reestabelecimentos de acessos, limpeza e retirada de resíduos nas estruturas impactadas, entulho e detritos decorrentes do evento de rompimento da barragem de Fundão, demolição de estruturas comprometidas remanescentes e consequente limpeza, reconstrução de pontes, reconstrução ou reforma de cercas, currais e paiol, drenagem, reconstrução ou reforma de igrejas e outros templos religiosos, reconstrução ou reforma de campos de futebol e espaços de prática esportiva de acesso público, reconstrução ou reforma de centros comunitários, praças e locais públicos de lazer, reconstrução ou reforma de poços artesianos e pinguelas, recuperação ou reforma das vias de acessos impactadas pelo evento, contenções de taludes e encostas para acessos, reconstrução ou reforma das unidades habitacionais impactadas, reconstrução e recuperação das estruturas de educação e saúde impactadas. Cláusulas: 82 a 88.

Status de Cláusulas e Deliberações

Cláusula	82	§2º	Judicializado
Cláusula	82	§3º	Judicializado
Cláusula	82	Caput	Judicializado
Cláusula	84	a	Concluído Internamente
Cláusula	84	b	Em Andamento
Cláusula	84	c	Em Andamento
Cláusula	84	d	Em Andamento
Cláusula	84	e	Em Andamento
Cláusula	84	f	Em Andamento
Cláusula	84	g	Em Andamento
Cláusula	84	h	Em Andamento
Cláusula	84	i	Em Andamento
Cláusula	84	j	Em Andamento
Cláusula	84	k	Em Andamento
Cláusula	84	l	Em Andamento
Cláusula	84	m	Judicializado
Cláusula	84	n	Em Andamento
Cláusula	84	o	Em Andamento
Cláusula	84	p	Em Andamento
Cláusula	84	q	Em Andamento
Cláusula	84	r	Em Andamento
Cláusula	84	s	Concluído Internamente
Cláusula	87	Caput	Em Andamento
Cláusula	88	Caput	Judicializado

Deliberação	127	1.1	Concluído Internamente
Deliberação	127	1.4	Concluído Internamente
Deliberação	127	1.5	Concluído Internamente
Deliberação	127	1.6	Concluído Internamente
Deliberação	190	1	Concluído Internamente
Deliberação	190	2	Judicializado
Deliberação	191	1	Concluído Internamente
Deliberação	207	1	Judicializado
Deliberação	207	2	Judicializado
Deliberação	217	2	Em Andamento
Deliberação	217	3	Em Andamento
Deliberação	217	4	Concluído Internamente
Deliberação	23	2	Em Andamento
Deliberação	24	2	Em Andamento

Entregas do ano de 2022

agosto de 2022	●	Reconstrução de Pontes - Entrega da Obra (Ponte Curvina)
setembro de 2022	●	Reconstrução de Pontes - Entrega da Obra (Passarela Campinas Barreto)
outubro de 2022	●	Reconstrução de Pontes - Entrega da Obra (Ponte Juca Ponciano)
novembro de 2022	●	Reconstrução de Pontes - Entrega da Obra (Ponte Bueno)
novembro de 2022	●	Reconstrução de Pontes - Entrega da Obra (Ponte Tiara)
dezembro de 2022	●	Reconstrução de Pontes - Entrega da Obra (Ponte e Passarela Santa Rita)
dezembro de 2022	●	Reconstrução de Pontes - Entrega da Obra (Ponte Borba)
dezembro de 2022	●	PF0153 - Reconstrução de Pontes (Mariana) - Concluído
dezembro de 2022	●	Reconstrução de Pontes - Entrega da Obra (Nova Ponte Bento Rodrigues)

● Concluído ● Planejado ● Reprogramado

Grandes números do programa

Geral Infraestrutura e Reconstrução: 1.767 **obras concluídas** (projetos e processos), sendo que, desse total, pode-se citar alguns exemplos:

- 971 obras correspondem a manutenção/recuperação de acessos e cercamentos que totalizam: 1.949 Km de manutenções realizadas, 142 km de acessos recuperados e 213 km de cercamentos de propriedades rurais executados;
- 109 obras correspondem a residências e propriedades recuperadas;
- 16 obras correspondem a casas reconstruídas;
- 28 obras correspondem a comércios reformados;
- 189 obras correspondem a quintais e lotes reformados;

Barra Longa:

- 105 obras correspondem a residências e propriedades recuperadas;
- 9 obras correspondem a casas reconstruídas;
- 27 obras correspondem a comércios reformados;
- 189 obras correspondem a quintais e lotes reformados.

Mariana:

- 4 obras correspondem a residências e propriedades recuperadas;
- 7 obras correspondem a casas reconstruídas;
- 1 obras correspondem a comércios reformados;
- 0 obras correspondem a quintais e lotes reformados;

Termos de entrega para Moradias e Comércio:

Moradias Barra Longa:

- Concluído com termo: 83
- Concluído sem termo: 6
- Paralisado: 3
- Pendente: 147
- Total: 239

Comércio Barra Longa:

- Concluído com termo: 17
- Concluído sem termo: 5
- Paralisado: 1
- Pendente: 4
- Total: 27 :

Fatos relevantes do mês

Talude das Estruturas Rurais Complexas - Conclusão de 01 propriedade no total de 04 - PG-10;

Status das obras no Complexo de lazer para Ponte do Gama (Campo de Futebol, arena de cavalgada e quadra poliesportiva):

- 100% mobilização concluída;
- 40% terraplanagem;
- início da drenagem;

Manutenção em 69,97Km de vias não pavimentadas nos municípios de Mariana e Barra Longa;

Início das obras na passarela Campinas no município de Mariana;

Conclusão dos serviços de contenção de RIP RAP, instalação de tela de proteção sobre a barreira new jersey, cercamento, sinalização vertical do novo acesso, referente as obras complementares do Parque de Exposição no município de Barra Longa;

Conclusão do processo de contratação do novo contrato de Obras Civis (Kick Off realizado em 20/06/22) para continuidades dos atendimentos às edificações;

Conclusão de 43,80 Km de manutenção em de vias pavimentadas nos municípios de Mariana e Barra Longa;

Indicadores

I01 – Obras entregues – Diagnóstico total

Percentual(%)

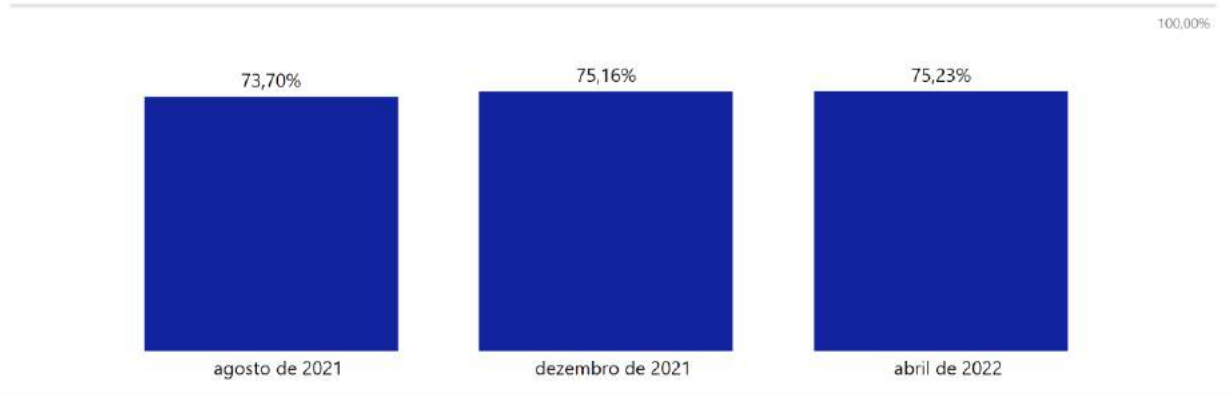


Gráfico 1: I01 – Obras entregues – Diagnóstico total - Frequência Quadrimestral

I02 – Obras entregues – Temporal

Percentual(%)

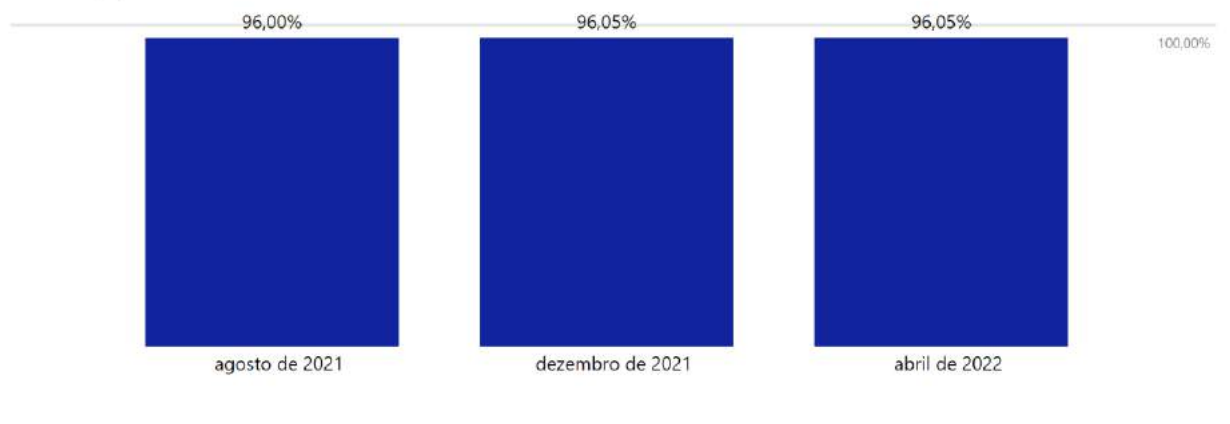


Gráfico 2: I02 – Obras entregues – Temporal - Frequência Quadrimestral

Indicadores

I03 – Termos de aceite oficiais de obras entregues – Diagnóstico total

Percentual(%)

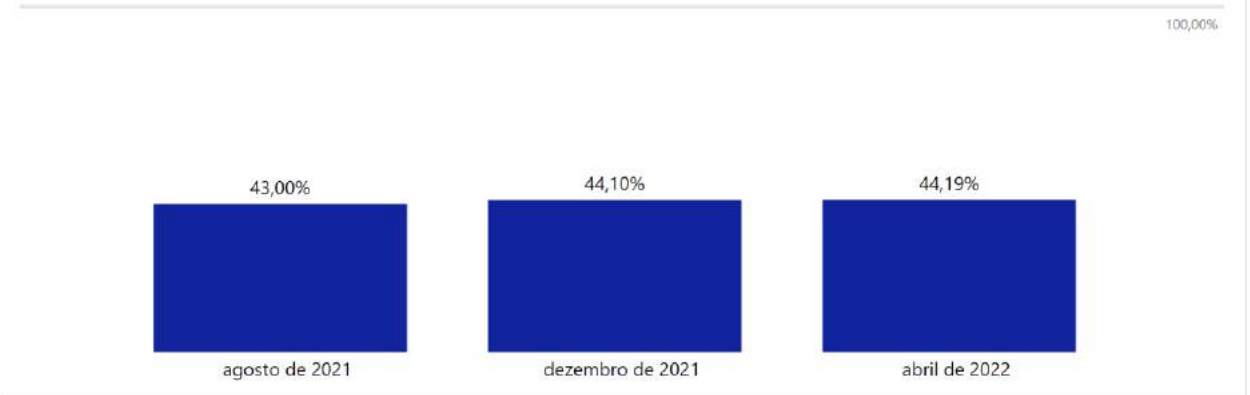


Gráfico 3: I03 – Termos de aceite oficiais de obras entregues – Diagnóstico total - Frequência Quadrimestral

I04 – Termos de aceite oficiais de obras entregues – Temporal

Percentual(%)

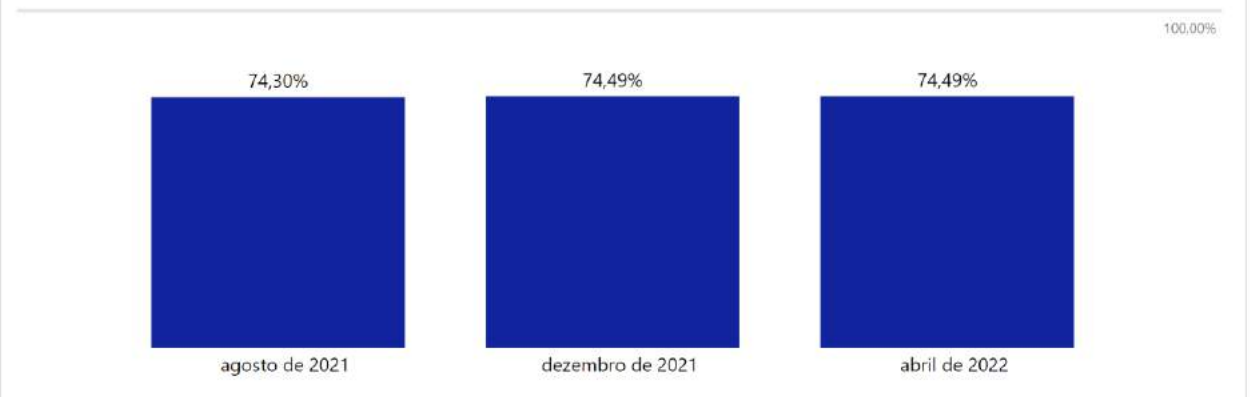


Gráfico 4: I04 – Termos de aceite oficiais de obras entregues – Temporal - Frequência Quadrimestral

PG011 Recuperação das escolas impactadas e reintegração da comunidade escolar

Eixo Pessoas e Comunidades

Objetivo

Reparar os danos causados às comunidades escolares atingidas de Fundão até Candonga, nas dimensões impactadas, por meio da reconstrução das condições materiais, estruturais, pedagógicas, institucionais, psicopedagógicas e sócio comunitárias, observadas as características anteriores ao rompimento da barragem para que o poder público possa garantir a manutenção do direito à educação, de acordo com as determinações do TTAC (cláusulas 89 a 94).

Status de Cláusulas e Deliberações

Cláusula	89	caput	Em Andamento
Cláusula	91	caput	Em Andamento
Cláusula	92	caput	Planejado
Cláusula	93	caput	Em Andamento
Deliberação	183	2	Concluído Internamente
Deliberação	183	3	Concluído Internamente
Deliberação	238	1	Concluído Internamente
Deliberação	390	3	Concluído Internamente
Deliberação	508	2	Em Andamento
Deliberação	587	2	Concluído Internamente

Entregas do ano de 2022

- abril de 2022 ● Finalização dos PPPs nas 30 escolas da rede municipal de Mariana
- julho de 2022 ● Conclusão da formação de pedagogos da rede municipal de Mariana
- julho de 2022 ● Finalização do projeto de apoio pedagógico para rede publica municipal de Mariana
- outubro de 2022 ● Equipagem da Escola Definitiva de Bento Rodrigues no Reassentamento Coletivo
- dezembro de 2022 ● Finalização da manutenção predial e ar condicionado- Escola Temporária Bento Rodrigues
- dezembro de 2022 ● Conclusão do ciclo 2 do projeto psicopedagógico institucional de Barra Longa
- dezembro de 2022 ● Conclusão do ciclo 2 do projeto psicopedagógico institucional de Mariana
- dezembro de 2022 ● Cumprimento do calendário anual de eventos do projeto arte, cultura, sociabilidade e produção de saberes para escolas e alunos impactados de Barra Longa (2022)
- dezembro de 2022 ● Cumprimento do calendário anual de eventos do projeto arte, cultura, sociabilidade e produção de saberes para escolas e alunos impactados de Mariana (2022)
- dezembro de 2022 ● Finalização da reposição de materiais e equipamentos - Escola Temporária Bento Rodrigues

● Concluído ● Planejado ● Reprogramado

Grandes números do programa

O programa não possui grandes números.

Fatos relevantes do mês

Realização das festas juninas nas escolas de Bento Rodrigues e Paracatu de Baixo. Por escolha das diretoras, as festas foram realizadas nas escolas temporárias. Em Paracatu de Baixo, a festa foi aberta à toda comunidade escolar e em Bento Rodrigues, houve apenas a participação dos alunos, não sendo aberta às famílias.

Indicadores

I01 - Atendimento às solicitações de reposição de equipamentos e materiais das escolas temporárias de Mariana e Barra Longa

Percentual(%)

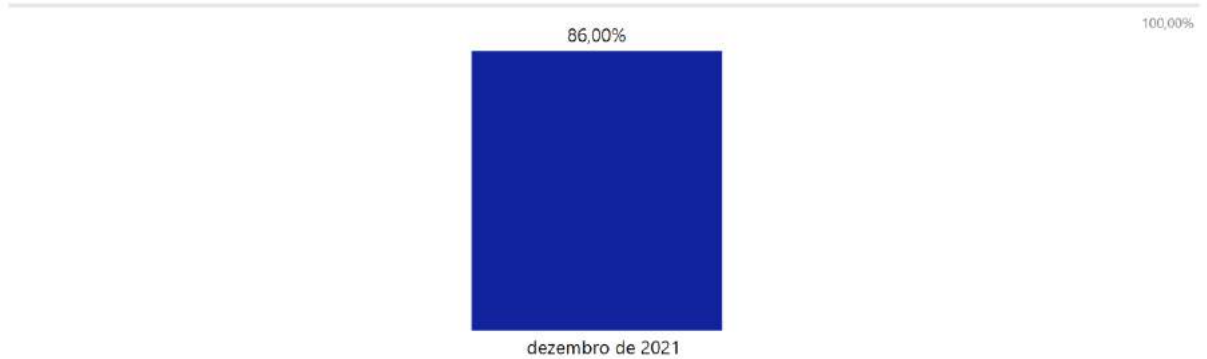


Gráfico 1: I01 -Atendimento às solicitações de reposição de equipamentos e materiais das escolas temporárias de Mariana e Barra Longa - Frequência Semestral

demandas : 21 atendidos: 18

I02 -Cumprimento do Plano de Manutenção e demandas de manutenção predial das escolas temporárias

Percentual(%)

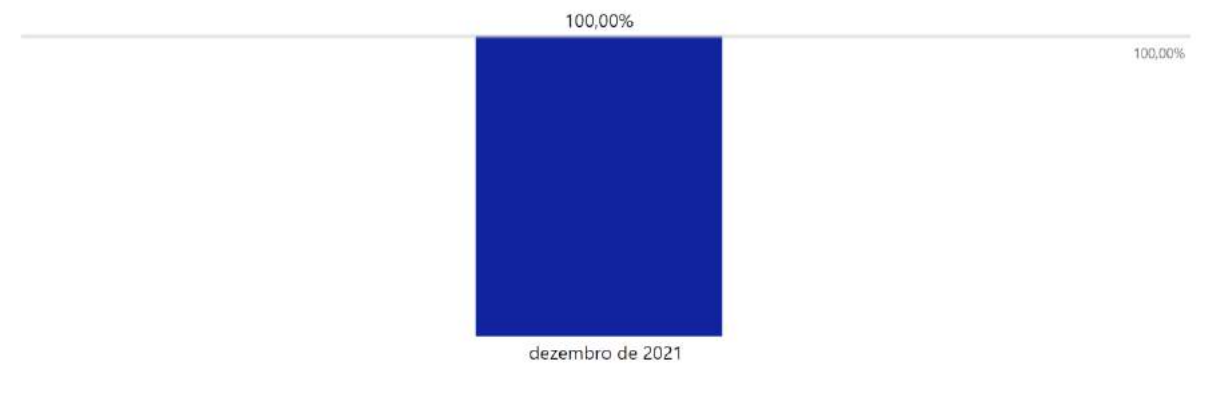


Gráfico 2: I02 -Cumprimento do Plano de Manutenção e demandas de manutenção predial das escolas temporárias - Frequência Semestral

demandas: 21 atendimentos: 21

Indicadores

I03 - Disponibilidade de vagas para transporte de estudantes

Percentual(%)

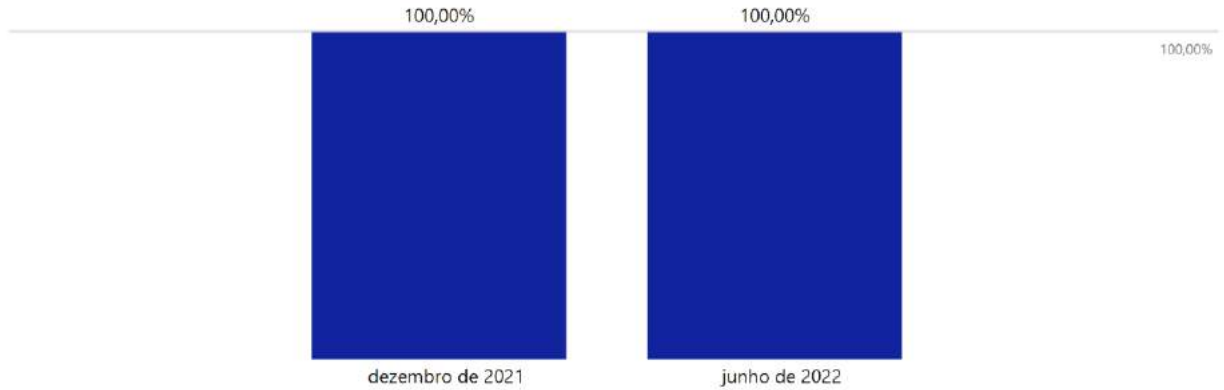


Gráfico 3: I03 - Disponibilidade de vagas para transporte de estudantes - Frequência Anual

Disponibilização de vagas de transporte em fev/22 referente ao ano de 2022.

I04 - Atendimento das demandas sobre transporte escolar aderentes ao escopo

Percentual(%)

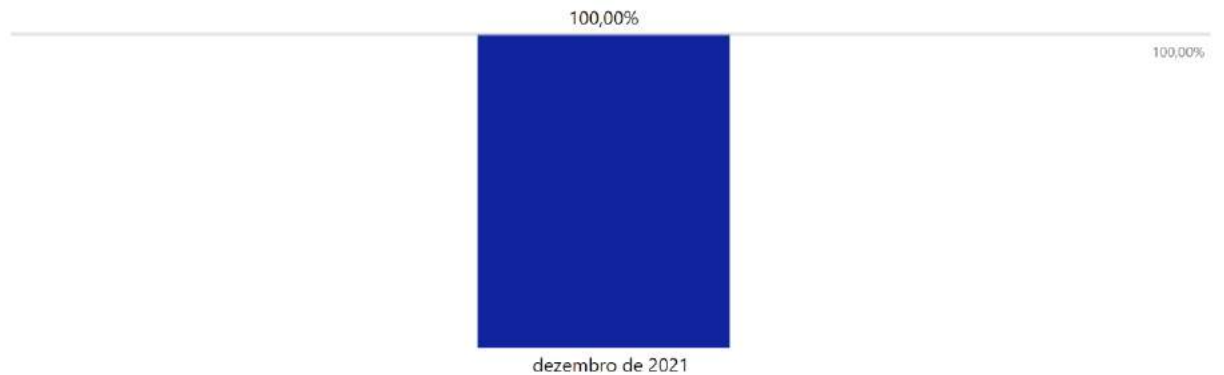


Gráfico 4: I04 - Atendimento das demandas sobre transporte escolar aderentes ao escopo - Frequência Anual

demanda: 6 atendidos:6

Indicadores

I05 - Cumprimento das atividades de convivência das comunidades atingidas

Percentual(%)

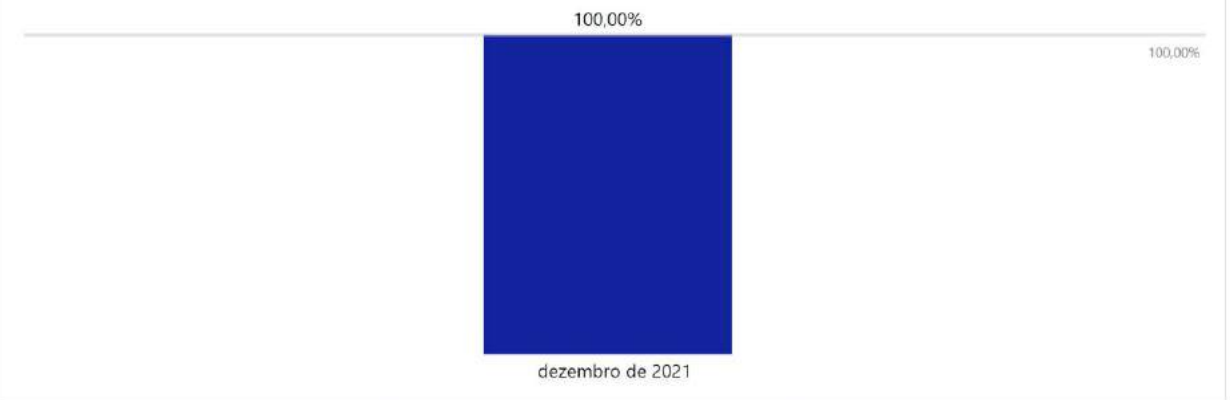


Gráfico 5: I05 - Cumprimento das atividades de convivência das comunidades atingidas - Frequência Semestral

I12 - Verificação de realização de atendimento pelo projeto de apoio psicopedagógico clínico

Percentual(%)

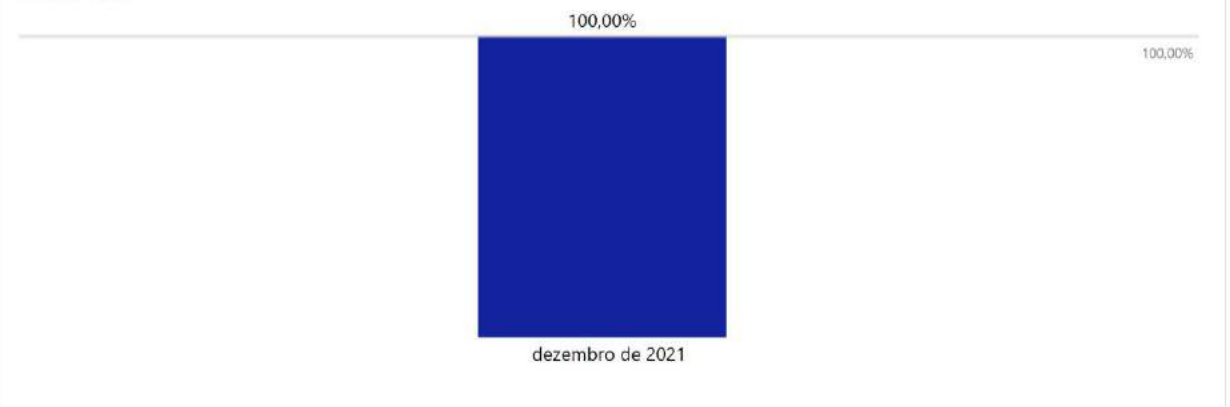


Gráfico 6: I12 - Verificação de realização de atendimento pelo projeto de apoio psicopedagógico clínico - Frequência Anual

Indicadores

I13 - Escolas atendidas pelo apoio psicopedagógico institucional

Percentual(%)

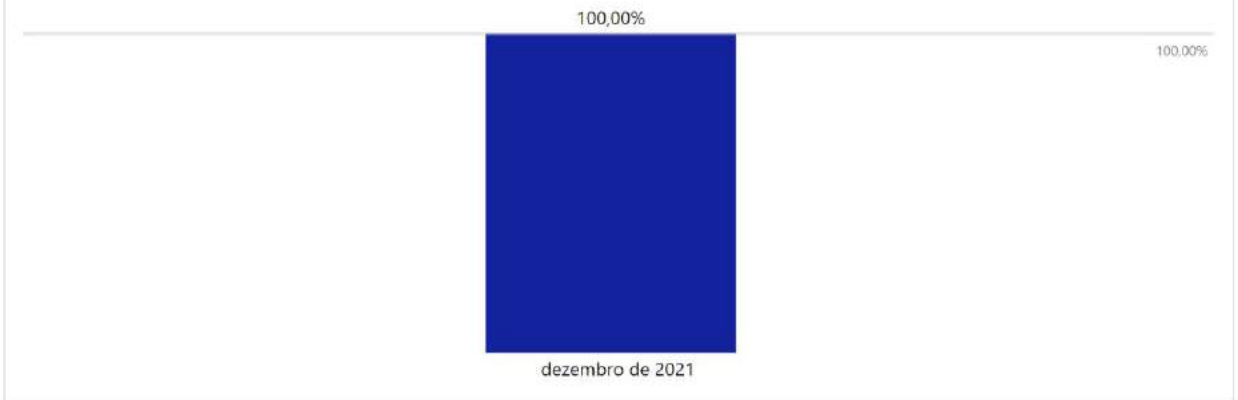


Gráfico 7: I13 - Escolas atendidas pelo apoio psicopedagógico institucional - Frequência Anual

PG012 Programa de Memória Histórica, Cultural e Artística

Eixo Pessoas e Comunidades

Objetivo

Garantir, em parceria com a comunidade e poder público, a reparação, restauração, preservação, fortalecimento e restituição do patrimônio cultural histórico e artístico dos territórios impactados, assegurando suas condições de existência, realização e reprodução autônoma, e criando espaços de sociabilidade, convivência e fortalecimento de vínculos comunitários.

Status de Cláusulas e Deliberações

Cláusula	95	caput	Em Andamento
Cláusula	96	caput	Em Andamento
Cláusula	97	caput	Em Andamento
Cláusula	98	a	Em Andamento
Cláusula	98	b	Em Andamento
Cláusula	98	c	Em Andamento
Cláusula	98	d	Em Andamento
Cláusula	99	caput	Em Andamento
Deliberação	349	2	Concluído Internamente
Deliberação	547	2	Concluído Internamente
Deliberação	547	3	Em Andamento

Entregas do ano de 2022

- setembro de 2022 ● Segunda etapa de publicações dentro do Projeto de Educação Patrimonial
- outubro de 2022 ● Segunda etapa de oficinas sobre Educação Patrimonial dentro do eixo 4 do plano de reparação da parceria com a UNESCO
- dezembro de 2022 ● Validação do plano de destinação dos bens restaurados da Reserva Técnica
- dezembro de 2022 ● Primeira etapa de atividades dos Eixos 1, 2, 5 e 6 do plano de reparação das manifestações culturais da Parceria com a UNESCO, para o resgate, transmissão geracional e a promoção das atividades culturais das comunidades¹
- dezembro de 2022 ● Conclusão do calendário 2022 das ações na Casa dos Saberes e Horta Comunitária 2022
- dezembro de 2022 ● Primeira etapa de atividades dentro do Eixo 7, esporte e Lazer da Parceria com a Unesco, para promover o reestabelecimento de condições de sociabilidade para as populações atingidas

● Concluído ● Planejado ● Reprogramado

Grandes números do programa

O programa não possui grandes números.

Fatos relevantes do mês

Início das intervenções emergenciais da Igreja de Nossa Senhora da Conceição no distrito de Gesteira, município de Barra Longa, tendo em vista a contenção de danos na estrutura causados pelas chuvas torrenciais de janeiro de 2022. Ação importante de salvaguarda do patrimônio afetado para garantir sua integridade até o restauro completo.

Avanço no processo de seleção dos objetos de propriedade da ARQUIDIOCESE e sob guarda da Reserva Técnica que são passíveis de "baixa", ou seja, não serão submetidos ao processo de restauro de acordo com os critérios e procedimentos já adotados na Reserva Técnica, com a baixa autorizada de 270 peças, cuja destinação será ainda definida junto à comunidade. Essa ação faz parte do Plano de destinação das peças da Reserva Técnica avançando na conclusão da cláusula 96.

Indicadores

Revisão dos indicadores do Programa de Preservação da Memória Histórica, Cultural e Artística (PG12) em processo de aprovação pelo CIF (Deliberação CIF nº 547, de 22 de outubro de 2021).

O detalhamento dos indicadores, com a ficha daqueles consensuados, está em processo de análise e aprovação pela CT-ECLET.

PG013 Programa de Turismo, Cultura, Esporte e Lazer

Eixo Pessoas e Comunidades

Objetivo

Promover ações nas áreas de turismo, cultura, esporte e lazer, visando contribuir para a melhoria da qualidade de vida nos municípios atingidos e fomentar o desenvolvimento turístico dos polos definidos.

Status de Cláusulas e Deliberações

Cláusula	101	caput	Concluído Internamente
Cláusula	102	caput	Concluído Internamente
Cláusula	103	caput	Em Andamento
Cláusula	104	a	Em Andamento
Cláusula	104	b	Concluído Internamente
Cláusula	104	c	Em Andamento
Cláusula	104	d	Em Andamento
Cláusula	104	e	Planejado
Cláusula	104	f	Planejado
Cláusula	104	g	Planejado
Deliberação	239	1a	Concluído Internamente
Deliberação	239	1b	Concluído Internamente
Deliberação	239	1c	Concluído Internamente
Deliberação	239	3	Concluído Internamente
Deliberação	239	4	Concluído Internamente
Deliberação	239	5	Concluído Internamente
Deliberação	287	3	Concluído Internamente
Deliberação	287	4	Concluído Internamente
Deliberação	321	2	Em Andamento
Deliberação	321	3	Concluído Internamente
Deliberação	377	3.1	Concluído Internamente
Deliberação	377	3.2	Concluído Internamente
Deliberação	377	4	Concluído Internamente
Deliberação	377	5	Concluído Internamente
Deliberação	454	2	Concluído Internamente
Deliberação	454	3	Concluído Internamente
Deliberação	462	3	Concluído Internamente

Entregas do ano de 2022

agosto de 2022	●	Divulgação dos projetos da 2ª edição do Edital Doce
setembro de 2022	●	Encerramento da 1ª edição do Edital Doce
novembro de 2022	●	Realização do Torneio de Pesca Esportiva em Minas Gerais
novembro de 2022	●	Realização do Torneio de Pesca Esportiva no Espírito Santo
dezembro de 2022	●	Execução do plano de revitalização das bibliotecas públicas
dezembro de 2022	●	Execução de ações do plano de promoção dos polos turísticos
dezembro de 2022	●	Realização de capacitações para empreendedores da cadeia do turismo em 2022
dezembro de 2022	●	Realização de missão empreendedora para a cadeia de turismo dos polos em 2022

● Concluído ● Planejado ● Reprogramado

Grandes números do programa

O programa não possui grandes números.

Fatos relevantes do mês

Realização de oficinas do ciclo de formação continuada do projeto de Incentivo à leitura com os gestores das bibliotecas públicas municipais, que faz parte do processo de mobilização para a Etapa 3 do projeto (a ser realizada no segundo semestre): modernização das bibliotecas de 32 municípios da área de abrangência do TTAC. Atividade avança no cumprimento da cláusula 103e: modernização de bibliotecas públicas municipais e criação de um Comitê Nacional de Incentivo à Leitura, de forma a fomentar ações de promoção da leitura.

Indicadores

I01 – Disponibilização de ferramentas para a Institucionalização do Turismo no Município

Percentual(%)

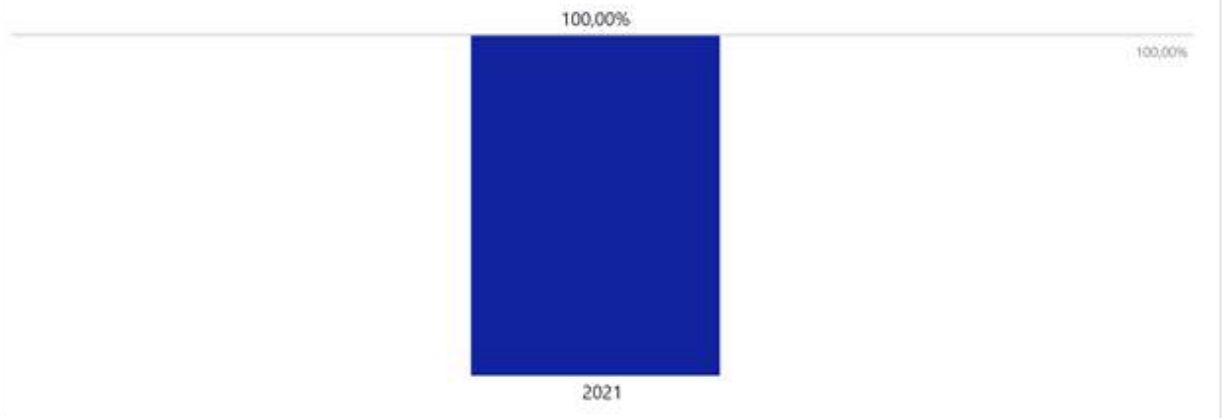


Gráfico 1: I01 – Disponibilização de ferramentas para a Institucionalização do Turismo no Município - Frequência Anual

I04 – Índice de Iniciativas realizadas a partir da formação em fortalecimento organizacional

Percentual(%)

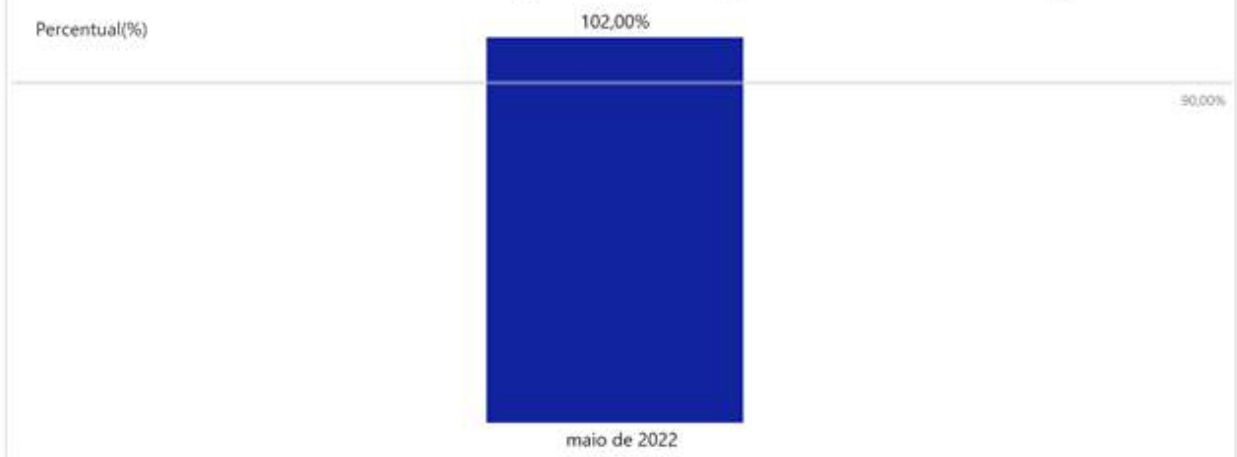


Gráfico 2: I04 – Índice de Iniciativas realizadas a partir da formação em fortalecimento organizacional - Frequência Anual

Indicadores

I04.1 – Índice de conclusão do Processo formativo em relação ao número de selecionados

Percentual(%)

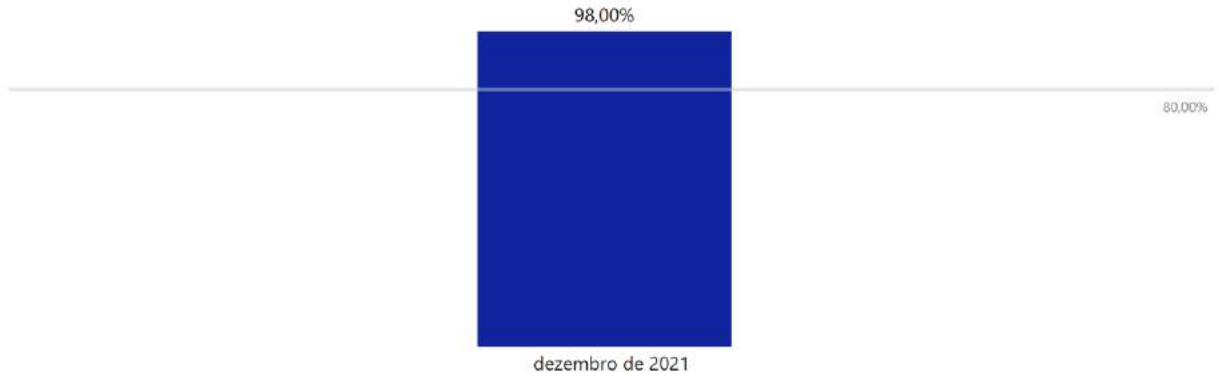


Gráfico 3: I04.1 – Índice de conclusão do Processo formativo em relação ao número de selecionados - Frequência Anual

I05 – Percentual de implementação do plano de empreendedorismo Turístico

Percentual(%)

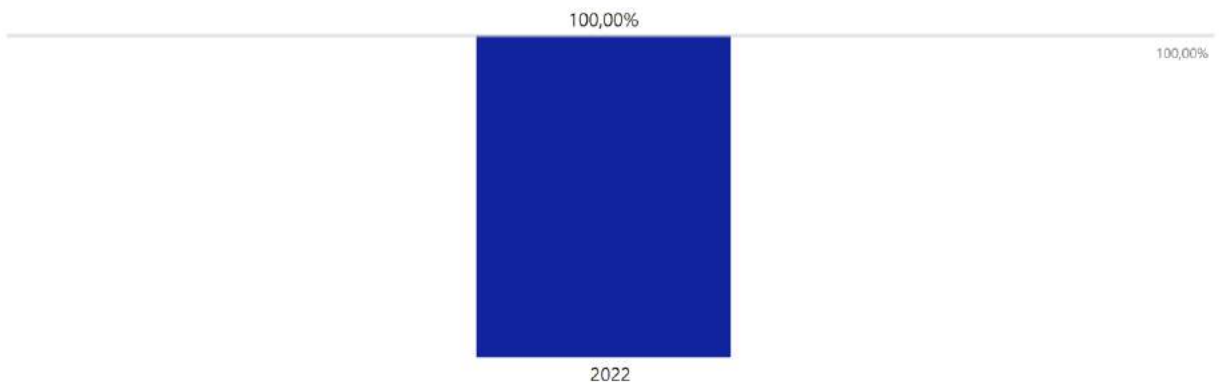


Gráfico 4: I05 – Percentual de implementação do plano de empreendedorismo Turístico - Frequência Anual

As metas de execução são anuais.

Indicadores

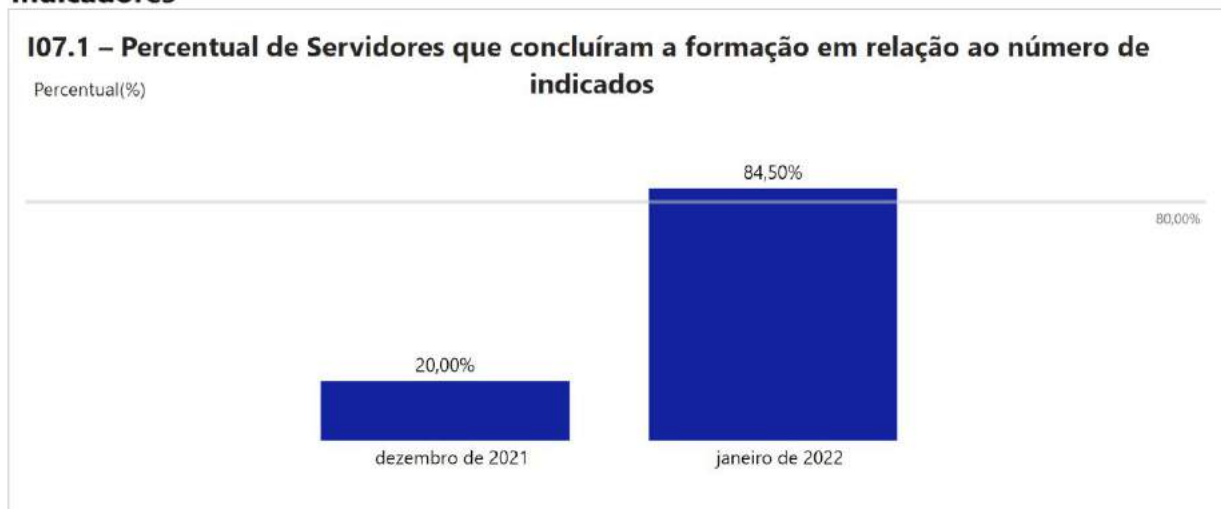


Gráfico 5: I07.1 – Percentual de Servidores que concluíram a formação em relação ao número de indicados - Frequência Anual

A ficha de indicadores do PG13 passou por revisão e atualização no indicador I07.1, sendo atualizado o resultado final do indicador e realizado novo report para conclusão do mesmo.

PG014 Programa de Apoio à Saúde Física e Mental da População Impactada

Eixo Pessoas e Comunidades

Objetivo

Prestar apoio técnico à elaboração e implantação de estudos, dos protocolos de monitoramento da saúde da população exposta aos efeitos do rompimento e elaboração de programa para prestar apoio técnico para o atendimento às prefeituras de municípios atingidos na execução dos planos de ação de saúde ou das ações de saúde já pactuadas em função dos efeitos decorrentes do rompimento – conforme cláusulas 106, 107 e 111 do TTAC. *

* A Fundação Renova ajuizou, em 17/01/2022, Incidente de Divergência que visa à declaração de nulidade da Deliberação do Comitê Interfederativo (“CIF”) nº 551/2021, que aprovou a definição do Programa de Apoio à Saúde Física e Mental da População Impactada (PG-14).

A Fundação Renova demonstrou que a definição de escopo aprovada na Deliberação CIF nº 551 está em manifesto desacordo com o Termo de Transação e de Ajustamento de Conduta celebrado em 02/03/2016 (“TTAC”) e com deliberações prévias do próprio CIF. Várias de suas disposições carecem de fundamentos técnicos, pois não foram disponibilizadas informações essenciais para a execução do Programa (como avaliação de risco e correlações decorrentes do rompimento da barragem de Fundão, prazos, orçamentos e monitoramento de indicadores) ou dos seus subprogramas.

Status de Cláusulas e Deliberações

Cláusula	106	caput	Planejado
Cláusula	107	caput	Judicializado
Cláusula	108	caput	Em Andamento
Cláusula	111	caput	Judicializado
Deliberação	106	3	Concluído Internamente
Deliberação	189	2	Concluído Internamente
Deliberação	197	1 e 2	Concluído Internamente
Deliberação	219	4	Concluído Internamente
Deliberação	220	2	Concluído Internamente
Deliberação	220	3	Concluído Internamente
Deliberação	252	2	Concluído Internamente
Deliberação	264	4	Concluído Internamente
Deliberação	266	2	Concluído Internamente
Deliberação	416	3	Concluído Internamente
Deliberação	416	4	Concluído Internamente
Deliberação	434	1	Judicializado
Deliberação	435	1	Judicializado
Deliberação	436	1	Judicializado
Deliberação	452	2	Judicializado
Deliberação	487	7	Judicializado
Deliberação	492	1a, 1b,1c	Judicializado
Deliberação	504	2	Judicializado
Deliberação	504	3	Judicializado
Deliberação	504	4	Judicializado

Deliberação	130	4	Concluído Internamente
Deliberação	189	1	Concluído Internamente
Deliberação	386	3	Concluído Internamente
Deliberação	73	1	Em Andamento

Entregas do ano de 2022

março de 2022	●	Implementação e acompanhamento do plano de Barra Longa – 5º Repasse financeiro para contratação de RH
junho de 2022	●	Implementação e acompanhamento do plano de Barra Longa – 6º Repasse financeiro para contratação de RH
agosto de 2022	●	Acompanhamento do plano de Mariana – 3º Repasse financeiro para contratação de RH
setembro de 2022	●	Implementação e acompanhamento do plano de Barra Longa – 7º Repasse financeiro para contratação de RH e Conclusão dos repasses financeiros de RH para o município de Barra Longa
outubro de 2022	●	Finalização das Área temáticas de capacitação dos profissionais do SUS
dezembro de 2022	●	Acompanhamento do plano de Mariana – 4º Repasse financeiro para contratação de RH

● Concluído

● Planejado

● Reprogramado

Grandes números do programa*

- 48 **profissionais** (entre médicos, enfermeiros, assistentes sociais, psicólogos e psiquiatras) atuaram nos municípios de Mariana/MG (34 **profissionais**) e Barra Longa/MG (14 **profissionais**).

Notas

Nome do dado	Resultado	Observações
Número de profissionais que atuaram em Barra Longa	14	Os números serão detalhados, no tópico seguinte.
Número de profissionais que atuaram em Mariana	34	Os números serão detalhados, no tópico seguinte.

Fatos relevantes do mês

Barra Longa

Desde o rompimento da Barragem de Fundão, o município de Barra Longa tem recebido apoio ao SUS para atendimento à população atingida. Atualmente, por meio de ACP homologada pela 12ª Vara, são disponibilizados recursos financeiros para a contratação de 2 médicos plantonistas, 2 enfermeiros plantonistas, 2 técnicos de enfermagem, 1 médico psiquiatra, 1 psicólogo e, para o Departamento de Vigilância em Saúde, 2 profissionais de nível médio, 2 profissionais de nível técnico e 2 profissionais de nível superior.

Neste relatório semestral, referente ao período de outubro/21 a abril/22, a Secretaria de Saúde reportou que os profissionais médicos e enfermeiros realizaram 4.709 consultas (média de 784 por mês) e 1059 procedimentos clínicos como aferição de glicemia, pressão arterial, administração de insulina, medicação, retirada de pontos e curativos, coleta de amostras para testes COVID-19, entre outros (média de 176 procedimentos por mês) no Centro Assistencial de Saúde (CAS) 24h.

Os profissionais contratados também podem apoiar as ações desenvolvidas na Atenção Primária em Saúde (APS), por meio da Estratégia Saúde da Família (ESF), que oferece serviços de promoção, prevenção e tratamento da saúde física e mental das comunidades tanto da área urbana quanto rural do Município.

No relatório supracitado, a Secretaria de Saúde relatou o importante trabalho desenvolvido pelos profissionais da Vigilância em Saúde na atualização dos sistemas de informação do SUS (agravos de notificação, SIM, plataformas Covid-19, entre outros), monitoramento de dados do Sistema de monitoramento da qualidade da água para consumo humano (SISAGUA), fiscalização e orientação aos comerciantes e população referente medidas sanitárias a serem seguidas para combate ao COVID-19 e inspeção sanitária em estabelecimentos comerciais, dentre outras.

Para o apoio logístico, a Fundação Renova disponibiliza 02 veículos para a Secretaria Municipal de Saúde de Barra Longa, com os respectivos cartões-combustível, que são utilizados para o transporte de pacientes, atendimento à Estratégia da Saúde da Família, atendimento à equipe de Vigilância em Saúde para execuções de ações de prevenção, promoção e recuperação à saúde, entre outros.

A Fundação Renova também apoia o município com o valor de R\$ 175.000,00 (dois repasses anuais em 2020 e 2021) para complementação de exames e consultas especializadas, aquisição de material médico, insumos e medicamentos. Além disso, disponibilizou 04 notebooks e 04 desktops e entregou Equipamentos de Proteção Individual (EPI) e uniformes para o Departamento de Vigilância em Saúde.

Fatos relevantes do mês

Mariana

Desde o rompimento da Barragem de Fundão, o município de Mariana tem recebido apoio para atendimento à população atingida. A partir da primeira quinzena de janeiro/22, todos os profissionais atuantes pela empresa Contexto foram substituídos por profissionais contratados diretamente pela Prefeitura, com financiamento da Fundação Renova, conforme preconizado no Acordo Judicial homologado pela 2ª Vara Cível. Ao todo, como previsto no Plano de Trabalho, são 34 profissionais de saúde que atuam nos seguintes equipamentos municipais de saúde:

- Espaço Conviver, que presta serviços à população atingida na área de Saúde Mental, oferecendo atendimentos psicológicos e psiquiátricos especializados e acompanhamento psicossocial. O aluguel deste espaço é financiado pela Fundação Renova, que também financiou a compra de móveis e equipamentos para seu funcionamento adequado.
- CAPS e CAPSAD, nos quais os atendimentos são realizados por equipe multiprofissional que atua de forma interdisciplinar e realiza prioritariamente atendimento às pessoas em sofrimento mental, incluindo aquelas com necessidades decorrentes do uso abusivo de álcool e outras drogas, em sua área territorial, seja em situações de crise ou nos processos de reabilitação psicossocial.
- UBS de Bento Rodrigues e Paracatu, onde são oferecidos atendimentos com Nutricionista, Fisioterapeuta, Odontóloga, Médico ESF, Médico Psiquiatra, Enfermeiro e Psicóloga. O objetivo desta Unidade de Saúde é atender até 80% dos problemas de saúde da população atingida, sem que haja a necessidade de encaminhamento para outros serviços, como emergências e hospitais. Nesta UBS, assim como em outras UBS do Município, as famílias atingidas podem ter acesso a ações de promoção, prevenção e tratamento relacionadas a saúde da mulher, da criança, saúde mental, planejamento familiar, prevenção a câncer, pré-natal e cuidado de doenças crônicas como diabetes e hipertensão, fazer curativos, inalações, tomar vacinas, coletar amostras para exames laboratoriais, ter tratamento odontológico, receber medicação básica e ser encaminhado para atendimentos com especialistas.

A Fundação Renova também apoia o município de Mariana com 05 veículos para atendimento à população atingida, visando a reforçar o trabalho nas áreas de atenção primária, atenção especializada, saúde mental, vigilância em saúde, assistência farmacêutica, entre outros.

Fatos relevantes do mês

Finalização da capacitação "Técnica em realização de exames para metal pesado" para o município de Mariana/MG.

Finalização da capacitação "Sinais e Sintomas Relacionados à Intoxicação por Metais" para os municípios da Calha do Rio Doce, com exceção de Mariana.

Apresentação de 04 relatórios semanais sobre a Planilha COVID, Boletim Vacinal e Planilha de Óbitos e Novos casos dos municípios atingidos.

6º Repasse de recursos financeiros no valor de R\$ 398.762,07 para contratação de recursos humanos na área de saúde em Barra Longa, em cumprimento à ACP.

Indicadores

Os indicadores do programa estão em revisão

PG015 Promoção da Inovação

Eixo Pessoas e Comunidades

Objetivo

Fomentar e financiar a produção de conhecimento relacionado à recuperação socioeconômica e socioambiental das áreas impactadas pelo rompimento, por meio da criação e fortalecimento de linhas de pesquisa de tecnologias aplicadas, fortalecimento de capital humano e internalização das tecnologias geradas para o processo de reparação, de acordo com as cláusulas 113 a 115 do TTAC.

Status de Cláusulas e Deliberações

Cláusula	113	caput	Em Andamento
Cláusula	114	a	Em Andamento
Cláusula	114	b	Em Andamento
Deliberação	100	1	Concluído Internamente
Deliberação	126	2	Concluído Internamente
Deliberação	126	3	Concluído Internamente
Deliberação	20	n/a	Concluído Internamente
Deliberação	31	a	Concluído Internamente
Deliberação	338	4	Concluído Internamente

Entregas do ano de 2022

- fevereiro de 2022 ● Realização do Seminário de apresentação dos resultados parciais das pesquisas mineiras da Chamada 09/2018
- junho de 2022 ● Finalização do Hub de Inovação em Mariana - Rodada I
- novembro de 2022 ● Finalização do Empreendedorismo Universitário (Empreende Rio Doce Rodada I Mariana)
- dezembro de 2022 ● Finalização do Projeto de Capacitação de Gestores Públicos para Inovação (Empreende Rio Doce)
- dezembro de 2022 ● Finalização do Rio Doce Digital (Empreende Rio Doce Rodada I Mariana)
- dezembro de 2022 ● Celebração dos Convênios dos projetos selecionados da Chamada Agroecologia ES

● Concluído

● Planejado

● Reprogramado

Grandes números do programa

O programa não possui grandes números.

Fatos relevantes do mês

Finalização do processo de seleção de participantes e realização do evento de abertura do projeto Campus Tech em Mariana com seleção de 20 estudantes de ensino superior residentes em Mariana e Região.

Finalização do processo de seleção de participantes e realização do evento de abertura do projeto Rio Doce Digital em Mariana com Seleção 30 Jovens, de 18 a 29 anos, e 15 empreendedores locais.

Indicadores

I01 – Número de projetos de pesquisa e inovação financiados pelo programa

Número

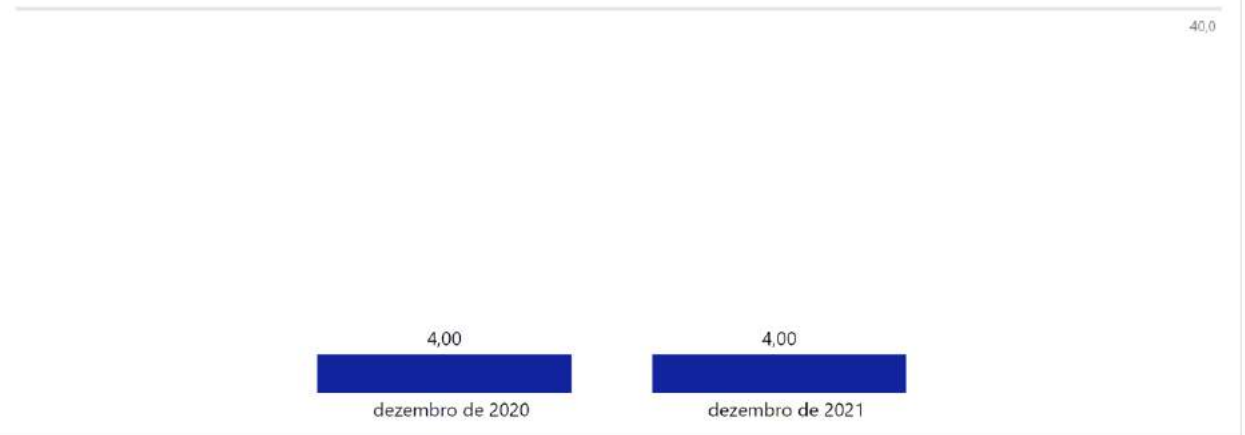


Gráfico 1: I01 – Número de projetos de pesquisa e inovação financiados pelo programa - Frequência Anual

Não houve avanço do indicador no período, valor refere-se ao acumulado do programa.

I02 – Número de bolsas de formação educacional/profissional financiadas

Número

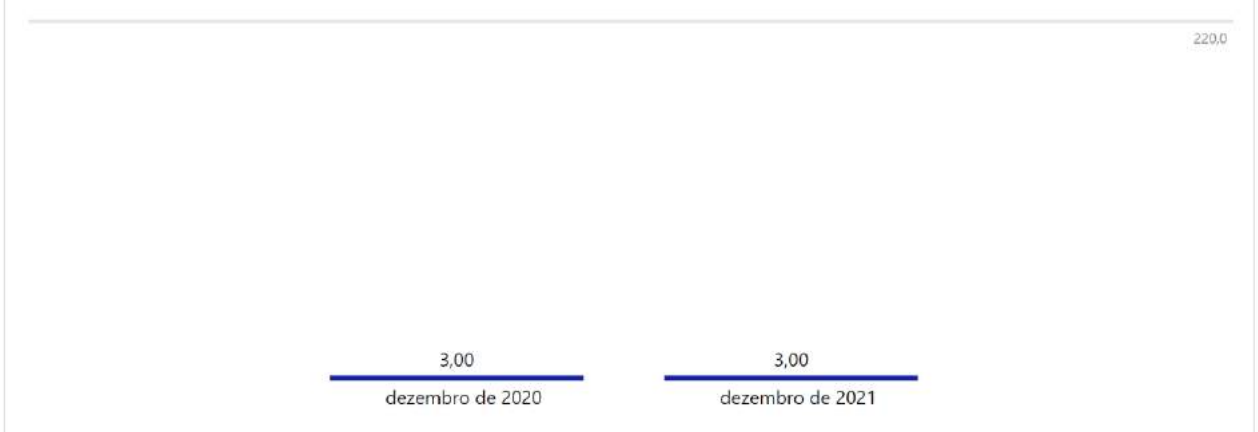


Gráfico 2: I02 – Número de bolsas de formação educacional/profissional financiadas - Frequência Anual

Não houve avanço do indicador no período, valor refere-se ao acumulado do programa.

Indicadores

I03 – Índice de recurso destinado a pesquisas aportado na formação de pessoas

Percentual(%)

30,00%

13,77%

dezembro de 2020

Gráfico 3:I03 – Índice de recurso destinado a pesquisas aportado na formação de pessoas - Frequência Bianual

Após Ciclo 2 da Auditoria da EY para o PG15, houve revisão no cálculo do I03 e o valor atualizado e auditado passa a ser de 13,77%. Este valor será reportado até novo período de medição do indicador.

Os indicadores I04 e I05 não são reportados neste relatório considerando serem indicadores não finalísticos somado ao fato de que a medição de ambos os indicadores é zero

PG016 Retomada das Atividades Aquícolas e Pesqueiras

Eixo Pessoas e comunidade

Objetivo

Possibilitar a retomada das atividades aquícolas e pesqueiras conforme condições anteriores ao rompimento através da aprendizagem e diálogo com as comunidades pesqueiras atingidas, proporcionando oportunidades de renda e qualificação.

Status de Cláusulas e Deliberações

Cláusula	116	caput	Em Andamento
Cláusula	117	caput	Em Andamento
Cláusula	118	caput	Planejado
Cláusula	119	caput	Planejado
Cláusula	122	caput	Judicializado
Cláusula	123	caput	Em Andamento
Deliberação	121	2	Concluído Internamente
Deliberação	20	n/a	Concluído Internamente
Deliberação	480	4	Concluído Internamente
Deliberação	480	5	Concluído Internamente
Deliberação	542	1	Concluído Internamente
Deliberação	542	1.1	Concluído Internamente
Deliberação	542	2	Concluído Internamente

Entregas do ano de 2022

março de 2022	●	Caracterização Socioeconômica da Pesca e Aquicultura e Monitoramento Pesqueiro - Informe Trimestral IV
abril de 2022	●	Caracterização Socioeconômica da Pesca e Aquicultura e Monitoramento Pesqueiro - Relatório Semestral II
maio de 2022	●	Diagnóstico Complementar da Cadeia Produtiva da Pesca e Aquicultura - Entrega do Relatório Territorial - Alto do Rio Doce
maio de 2022	●	Diagnóstico Complementar da Cadeia Produtiva da Pesca e Aquicultura - Entrega do Relatório Territorial - Baixo Rio Doce
maio de 2022	●	Diagnóstico Complementar da Cadeia Produtiva da Pesca e Aquicultura - Entrega do Relatório Territorial - Calha do Rio Doce
maio de 2022	●	Diagnóstico Complementar da Cadeia Produtiva da Pesca e Aquicultura - Entrega do Relatório Territorial - Foz do Rio Doce - Litoral
maio de 2022	●	Diagnóstico Complementar da Cadeia Produtiva da Pesca e Aquicultura - Entrega do Relatório Territorial - Médio Rio Doce
junho de 2022	●	Caracterização Socioeconômica da Pesca e Aquicultura e Monitoramento Pesqueiro - Informe Trimestral V
julho de 2022	●	Caracterização Socioeconômica da Pesca e Aquicultura e Monitoramento Pesqueiro - Relatório Anual I
setembro de 2022	●	Caracterização Socioeconômica da Pesca e Aquicultura e Monitoramento Pesqueiro - Informe Trimestral VI
outubro de 2022	●	Caracterização Socioeconômica da Pesca e Aquicultura e Monitoramento Pesqueiro - Relatório Semestral III
dezembro de 2022	●	Caracterização Socioeconômica da Pesca e Aquicultura e Monitoramento Pesqueiro - Informe Trimestral VII
dezembro de 2022	●	Caracterização Socioeconômica da Pesca e Aquicultura e Monitoramento Pesqueiro - Relatório Anual II

● Concluído

● Planejado

● Reprogramado

Grandes números do programa

Eixo 1 - Processo para contribuir com a superação das limitações e restrições ao exercício da pesca e atividades aquícolas:

- Articulação Junto aos Órgãos Públicos e Comunidades:
 - 3 Caravanas Devolutivas para apresentação de resultados ambientes nos territórios da Calha e Médio Rio Doce;
 - 246 Participantes das Oficinas Devolutivas nos municípios de Governador Valares, Rio Casca e Ipatinga.
- Caracterização Socioeconômica da Pesca e Aquicultura e Monitoramento Pesqueiro:
 - 10948 formulários de coletas de dados primários e de desembarque pesqueiro aplicados, com pescadores e aquícultores;
 - 5 Informes Trimestrais entregues sobre a produção pesqueira e perfil socioeconômico dos pescadores no rio Doce e litoral do ES;
 - 2 Relatórios Semestrais entregues sobre a produção pesqueira e perfil socioeconômico dos pescadores no rio Doce e litoral do ES.

Eixo 2 - Processo de Estruturação produtiva e alternativas de produção e Geração de Renda:

- Projeto Cultivando para Pescar:
 - 4 comunidades atendidas (Areal, Entre Rios, Regência e Povoação), sendo 162 pessoas beneficiadas;
 - 7 capacitações realizadas, 3 temas abordados (Hidroponia, Piscicultura Superintensiva e Processamento do Pescado);
 - 2 visitas técnicas em 1 tema abordado (Piscicultura Superintensiva);
 - 187 Materiais Virtuais produzidos e disponibilizados no período de distanciamento social.
- Fomento e Fortalecimento do Associativismo e Cooperativismo:
 - 197 beneficiários atendidos nos estados de MG e ES;
 - 3 municípios beneficiados, Rio Doce e Periquito em MG e Linhares no ES;
 - 4 associações beneficiadas:
 - 30 ASPERDOCE (Rio Doce)
 - 77 ASPIPEC (Pedra Corrida)
 - 38 APIGUA (Guaxe)
 - 52 APAP (Povoação);
 - 2 associações formalizadas em MG (ASPIPEC e ASPERDOCE);
 - 40 capacitações em gestão e rotinas administrativas, funcionalidades e elaboração de plano de negócios, estratégias de vendas e negociação (ASPERDOCE e ASPIPEC);
 - 4 Planos de negócio entregues.
- Mapeamento das potencialidades econômicas na pesca e aquicultura - Diagnóstico Complementar da Cadeia da Pesca e Aquicultura e Estudo de Mercado:
 - 3090 Entrevistas realizadas para levantamento de dados primários junto a Instituições Governamentais, Instituições de Pesquisa e Ensino e Estabelecimentos Comerciais.

Fatos relevantes do mês

Visita ao grupo produtivo de Belo Oriente.

Entrega do quinto relatório trimestral da Caracterização Socioeconômica da Pesca e Aquicultura e Monitoramento Pesqueiro referente a produção pesqueira no rio Doce e litoral do Espírito Santo.

Apresentação dos resultados do Monitoramento Pesqueiro ao Instituto Estadual de Florestas (IEF).

Indicadores

#	INDICADOR	META	PRAZO	MÉTODO DE MEDIÇÃO
I01	Percentual de pescadores (as) e aquicultores (as) elegíveis contemplados nas ações de fomento de apoio a grupos produtivos	100%	jul/25	O indicador será medido considerando o público regularizado, devidamente comprovado por documentação. A coleta do parâmetro será o consolidado de pescadores e aquicultores elegíveis ao Programa da Pesca que inscreveram projetos por meio das ações de fomento de apoio a grupos produtivos ofertados pelo programa e que foram aprovados e contemplados com recursos financeiros. Será considerado o público beneficiado pelas ações e que estão vinculados a Grupos Produtivos Formais de Pesca e Aquicultura.
I02	Percentual de pescadores(as) e aquicultores(as) atendidos pela assessoria e assistência técnica de ATER	100%	jul/25	O indicador será medido considerando o público regularizado devidamente comprovado por documentação. A coleta será feita a partir da relação de pescadores e aquicultores elegíveis ao Programa da Pesca que assinaram o Termo de Aceite para ATER. Serão considerados na amostra apenas o público-alvo aderente ao projeto, devendo ser desconsiderado da amostra os pescadores (as) e aquicultores (as) que desistiram do projeto e formalizaram a desistência por meio de contato telefônico, e-mail, carta, ou ainda pela ausência em reunião de acompanhamento, frequência do curso de capacitação inferior a 75%, ou por solicitação de paralisação de atendimento formal.
I03	Percentual de areeiros elegíveis com quitação definitiva	100%	ago/25	O indicador será medido considerando o público regularizado devidamente comprovado por documentação. A coleta será feita na Base de dados do SGS relacionando os areeiros cadastrados e elegíveis ao Programa da Pesca que assinaram o Termo de Quitação Definitiva de Danos e foram indenizados

Retificação Itens Analisados pela Auditoria

Item Analisado no Segundo Ciclo de Auditoria do Programa - EY	Ponto de Auditoria - EY	Comentários de Retificação – Fundação Renova
Apresentação das propostas técnicas do programa, objetivando a construção coletiva para as comunidades pesqueiras impactadas Fonte: Relatório Anual de Atividades de 2017, na página 116.	PG016.005: A Fundação Renova não apresentou evidências da realização de apresentação das propostas técnicas do programa PG016 para as comunidades pesqueiras impactadas pelo rompimento da barragem de Fundão, ação reportada no Relatório Anual de Atividades de 2017.	No relatório anual de 2017 no mês de abril foi reportado (Apresentação das propostas técnicas do programa, objetivando a construção coletiva para as comunidades pesqueiras impactadas). Todavia o correto é que as apresentações ocorreram apenas em março de 2017 conforme evidências.
Apresentação do programa de criação de pescado em tanques-redes como alternativa produtiva para a APARD - Associação de Pescadores e Amigos do Rio Doce, em Governador Valadares, Minas Gerais Fonte: Relatório Anual de Atividades de 2017, na página 117.	PG016.009: A Fundação Renova não apresentou evidências para demonstrar a realização de apresentação do programa de criação de pescado em tanques-redes como alternativa produtiva para a APARD, ação reportada como concluída em julho de 2017 no Relatório Anual de Atividades de 2017.	No relatório anual de 2017 no mês de julho foi reportado (Apresentação do programa de criação de pescado em tanques-redes como alternativa produtiva para a APARD - Associação de Pescadores e Amigos do Rio Doce, em Governador Valadares, Minas Gerais). Todavia, o correto é que a apresentação foi realizada pela APARD ao PG16 e não o contrário, e nessa reunião foi apresentado ao programa o projeto de criação de peixes em tanques rede que a associação executa.
Processos de elaboração e aprovação dos projetos conceituais e início da implantação da miniestação de energia limpa e da rampa de subida de barco (miniestaleiro) em Regência, no Espírito Santo Fonte Páginas 127 e 129 do Relatório Anual de Atividades de 2018.	PG016.011: A Fundação Renova não apresentou evidências suficientes que corroborem a aprovação do projeto conceitual da construção da rampa para subida de barco na sede da ASPER em Regência, conforme reportado no Relatório Anual de Atividades de 2018.	No relatório anual de 2018 no mês de março foi reportado (Processos de elaboração e aprovação dos projetos conceituais e início da implantação da micro estação de energia limpa e da rampa de subida de barco (miniestaleiro) em Regência, no Espírito Santo). Todavia, o correto é que a aprovação junto à comunidade ocorreu em 27/02/2018 e, em assembleia para aprovação ampliada dos Projetos na Foz em 25/09/2018, o projeto conceitual foi apresentado a ASPER não havendo objeções.
Articulação junto a Universidade Federal do Espírito Santo para parcerias com projetos de pesquisa e desenvolvimento nas áreas de censo, estatística, monitoramento e ordenamento pesqueiro Fonte: Página 117 do Relatório Anual de Atividades de 2017.	PG016.013: A Fundação Renova não apresentou evidências para demonstrar a realização de articulação junto a UFES para parcerias com projetos de pesquisa e desenvolvimento nas áreas de censo, estatística, monitoramento e ordenamento pesqueiro, ação reportada no Relatório Anual de Atividades de 2017.	No relatório anual de 2017 no mês de outubro foi reportado (Articulação junto a Universidade Federal do Espírito Santo para parcerias com projetos de pesquisa e desenvolvimento nas áreas de censo, estatística, monitoramento e ordenamento pesqueiro). Todavia, o correto é que não houve articulação com a UFES no ano de 2017.

PG017 Retomada das Atividades Agropecuárias

Eixo Terra e Água

Objetivo

Reparar os danos socioeconômicos e ambientais aos produtores rurais ao longo da calha do rio Doce em virtude do rompimento da barragem de Fundão, bem como oferecer apoio técnico de modo a viabilizar ao público-alvo o restabelecimento da rotina produtiva em condição pré-existente ao evento. Ainda, para além da reparação propriamente dita, serão fornecidos serviços de Assistência Técnica e Extensão Rural, que fomentarão a utilização de técnicas produtivas sustentáveis.

Status de Cláusulas e Deliberações

Cláusula	125	a	Judicializado
Cláusula	125	b	Judicializado
Cláusula	125	c	Judicializado
Cláusula	125	d	Judicializado
Cláusula	125	e	Em Andamento
Cláusula	125	f	Em Andamento
Cláusula	125	g	Judicializado
Cláusula	125	h	Judicializado
Cláusula	125	i	Em Andamento
Cláusula	125	j	Judicializado
Cláusula	74	c	Em Andamento
Deliberação	145	3	Concluído Internamente
Deliberação	20	n/a	Concluído Internamente
Deliberação	263	2	Concluído Internamente
Deliberação	263	3	Concluído Internamente
Deliberação	341	1	Concluído Internamente
Deliberação	343	1.4	Concluído Internamente
Deliberação	354	1 e 2	Concluído Internamente


Entregas do ano de 2022

- dezembro de 2022 ● Conclusão da implantação das atividades de Reestruturação Produtivas nas propriedades de Barra Longa, Mariana, Ponte Nova, Rio Doce e Santa Cruz do Escalvado
- dezembro de 2022 ● Término dos contratos de aluguel de pastagem

● Concluído ● Planejado ● Reprogramado

Grandes números do programa

Alto Rio Doce

- 246 propriedades elegíveis ao programa, sendo 49 direcionados ao reassentamento e 197 ao Plano de Adequação Socioeconômica e Ambiental (PASEA), 197 são do PASEA planejados sendo que 196 devolutivas foram realizadas, e a diferença  1 refere-se à pendência de CAR ou problema fundiário. Até o presente momento, 162 propriedades aderiram à implantação do PASEA, 34 não aderiram e 0 estão em análise pelo produtor;
- 52.962,1 toneladas acumuladas de silagem entregues para produtores impactados, sendo 0,0 toneladas no mês;
- 16.132,5 horas de Assistência Técnica e Extensão Rural para 137 propriedades;
- 459 barraginhas realizadas;
- 903 infraestruturas rurais simples e complexas concluídas;
- 238 nascentes cercadas e 58 nascentes com plantio florestal realizado;
- 2.467 hectares de reestruturação produtiva executados.

- Elaborados e implantados os projetos de 79 hortas e 84 pomares, nos municípios de Mariana, Barra Longa, Ponte Nova, Rio Doce e Santa Cruz do Escalvado, no Alto Rio Doce.

Médio Rio Doce

- 6.602 horas individuais de Assistência Técnica e Extensão Social (ATES) no Lote 3 – Tumiritinga/MG (1º Junho, Terra Prometida e Águas da Prata I e II) e Periquito/MG (Liberdade);
- 13.056 horas coletivas de Assistência Técnica e Extensão Social (ATES) no Lote 3 – Tumiritinga/MG (1º Junho, Terra Prometida e Águas da Prata I e II) e Periquito/MG (Liberdade);
- 2 feiras de apoio à comercialização de produtos realizada para o Lote 3 – Tumiritinga/MG (1º Junho, Terra Prometida e Águas da Prata I e II) e Periquito/MG (Liberdade);
- 159 Indicadores de Sustentabilidade em Agroecossistemas (ISA) elaborados para o Lote 3 – Tumiritinga/MG (1º Junho, Terra Prometida e Águas da Prata I e II) e Periquito/MG (Liberdade);
- 53.875 toneladas acumuladas de silagem para produtores impactados, sendo 1.884 toneladas no mês.

Baixo Rio Doce

- 1.000 horas individuais de Assistência Técnica e Extensão Social (ATES) no Lote 4 - Linhares/ES (Assentamento Sezínio Fernandes de Jesus);
- 1.051 horas coletivas de Assistência Técnica e Extensão Social (ATES) no Lote 4 - Linhares/ES (Assentamento Sezínio Fernandes de Jesus);
- 1 feira de apoio à comercialização de produtos para o Lote 4 - Linhares/ES (Assentamento Sezínio Fernandes de Jesus);
- 98 Indicadores de Sustentabilidade em Agroecossistemas (ISA) elaborados para o Lote 4 - Linhares/ES (Assentamento Sezínio Fernandes de Jesus);
- 5.929 toneladas acumuladas de silagem para produtores impactados, sendo 216 toneladas no mês.

Parcerias

- 45 capacitações técnicas **presenciais** realizadas pela EMATER - MG;
- 28 capacitações técnicas **online** realizadas pela EMATER - MG
- 18 Unidades Demonstrativas implantadas em propriedades localizadas no território Alto Rio Doce. Sendo 16 Unidades Demonstrativas implantadas em parceria com o World Resources Institute (WRI), Fazenda Ecológica e Centro Internacional de Pesquisa Agroflorestal (ICRAF), e 2 Unidade Demonstrativa implantada em parceria com a Empresa de Pesquisa Agropecuária de Minas Gerais (EPAMIG).

Fatos relevantes do mês

Baixo Rio Doce

Entrega de insumos para produtores rurais do Lote 13 no ES, em ações de reparação dos danos no manejo do solo

Indicadores

I01 – Taxa de reposição de alimentação animal

Percentual(%)

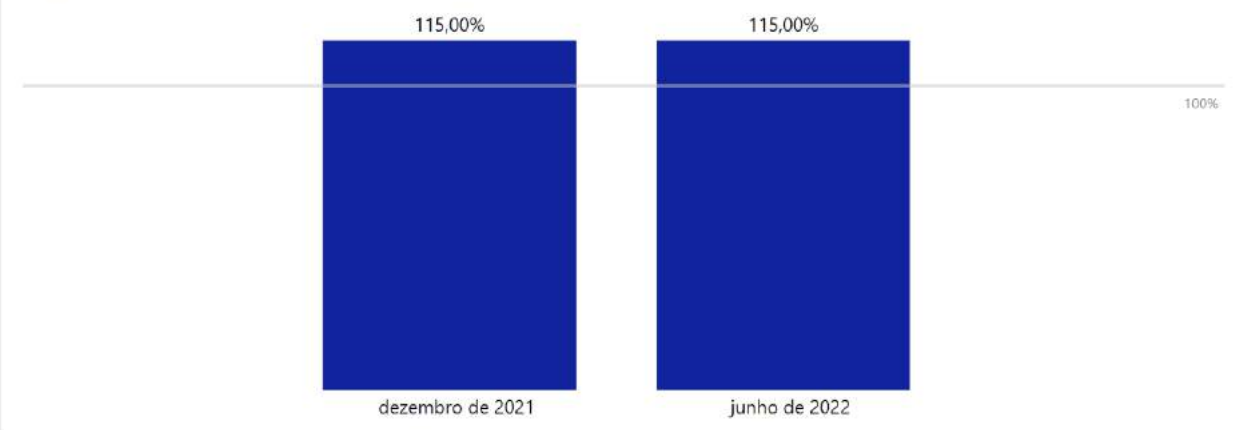


Gráfico 1: I01 – Taxa de reposição de alimentação animal - Frequência Semestral

I02 – Taxa de Reconstrução de Benefeitorias Impactadas

Percentual(%)

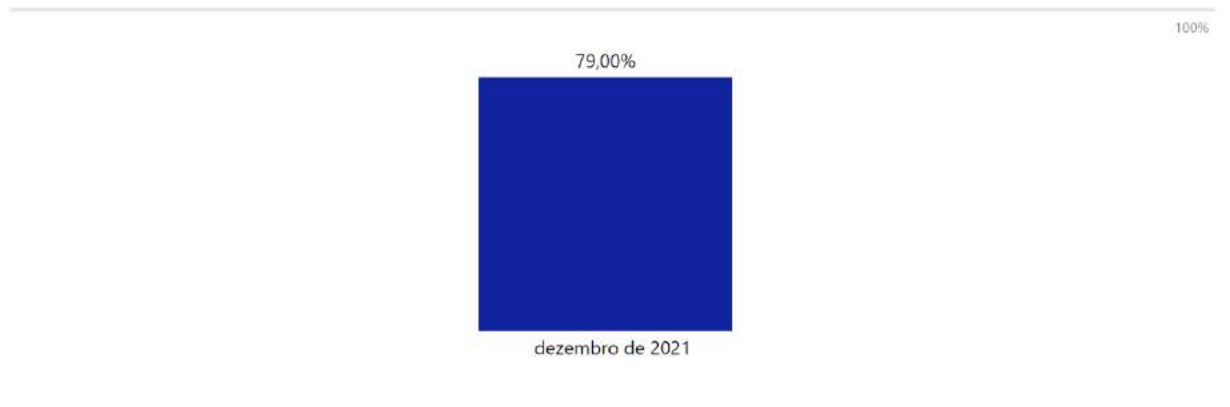


Gráfico 2: I02 – Taxa de Reconstrução de Benefeitorias Impactadas - Frequência Anual

Tabela 1. Indicadores que não iniciaram a medição.

CÓDIGO	DESCRIÇÃO	FÓRMULA DE CÁLCULO	UNIDADE DE MEDIDA
I3	Taxa de Assistência Técnica a Produtores Rurais à montante de Candonga	Número total de horas de assistência técnica e extensão rural para as famílias atendidas / número de famílias atendidas	h/ano
I4	Taxa da evolução do índice de sustentabilidade das propriedades rurais à montante de Candonga	Nº de produtores com ISA maior ou igual a 0,7 / nº de produtores participantes do Programa	%
I5	Taxa de Assistência Técnica a Produtores Rurais (Individuais) à jusante de Candonga	Número total de horas de assistência técnica e extensão rural para as famílias atendidas / número de famílias atendidas	h/ano
I6	Taxa de Assistência Técnica a Produtores Rurais (Coletivas) à jusante de Candonga	Número total de horas de assistência técnica e extensão rural para as famílias atendidas / número de famílias atendidas	h/ano
I7	Reparação e/ou adequação das áreas produtivas impactadas por Unidade de Área à jusante de Candonga	Nº de áreas produtivas reparadas e ou adequadas / Total de unidade de área necessário para reparação e ou adequação	%
I8	Reconstrução e/ou Reforma de Equipamentos danificados (Sistemas de Irrigação) à jusante de Candonga	(Quantitativo de benfeitorias construídas/instaladas) / (Quantitativo de benfeitorias danificadas ou destruídas para adequação)	%

PG018 Desenvolvimento e Diversificação Econômica

Eixo Pessoas e Comunidades

Objetivo

Promover o surgimento de novos negócios e o fortalecimento de negócios existentes, de forma a contribuir para o desenvolvimento econômico dos municípios impactados.

Status de Cláusulas e Deliberações

Cláusula	129	caput	Em Andamento
Cláusula	130	a	Em Andamento
Cláusula	130	b	Em Andamento
Cláusula	130	c	Concluído Internamente
Cláusula	130	d	Em Andamento
Cláusula	130	e	Em Andamento
Cláusula	130	f	Em Andamento
Deliberação	109	n/a	Concluído Internamente
Deliberação	163	3	Concluído Internamente
Deliberação	20	n/a	Concluído Internamente
Deliberação	343	1.4	Concluído Internamente
Deliberação	463	3	Em Andamento
Deliberação	503	2	Concluído Internamente
Deliberação	503	3	Reprogramado
Deliberação	589	2	Planejado

Entregas do ano de 2022



Nota: A linha de base do cronograma foi atualizada em função da GMUD aprovada para implantação de curvas padronizadas no Project

● Concluído ● Planejado ● Reprogramado

Grandes números do programa

Fundo Desenvolve Rio Doce

- **R\$ 66,90 milhões** emprestados para negócio em Minas Gerais e Espírito Santo.
- Em **Minas Gerais**, R\$ 55 milhões foram **desembolsados** para 1611 contratos e 1218 empresas.
- No **Espírito Santo**, R\$ 12 milhões foram **desembolsados** para 450 contratos e 422 empresas.

Fundo Diversifica Mariana

- **R\$ 55 milhões** em linhas de crédito

Fundo Compete Rio Doce

- Em **Minas Gerais**, R\$ 7 milhões foram **desembolsados** para 225 contratos e 127 empresas.

Ref. Maio/2022

Fatos relevantes do mês

Reuniões de sensibilização e esclarecimento sobre o projeto Bancos Comunitários nas comunidades de Povoação e Regência em Espírito Santo & Cachoeira Escura, Baixa Verde e Itueta em Minas Gerais

Indicadores

I01 – Promoção de ações de desenvolvimento

Percentual(%)

100,00%

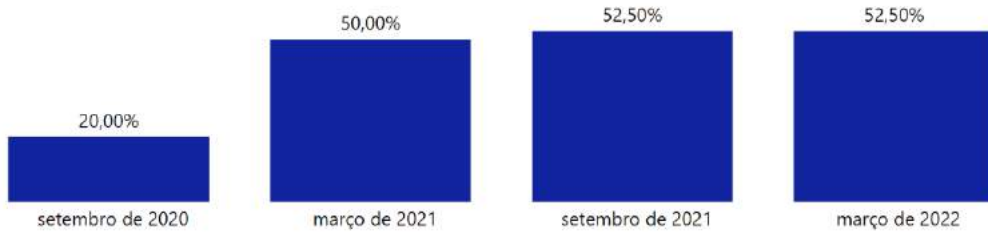


Gráfico 1: I01 – Promoção de ações de desenvolvimento - Frequência Semestral

I02 – Diversificação Econômica de Mariana - MG

Percentual(%)

100,00%



Gráfico 2: I02 – Diversificação Econômica de Mariana - MG - Frequência Anual

Indicadores

I03 – Financiamento – Acesso ao Crédito

Contratos

7500



Gráfico 3: I03 – Financiamento – Acesso ao Crédito - Frequência Mensal

I04 - Distribuição dos atendimentos do Eixo 2 – Financiamento nos territórios

Percentual(%)

90,00%

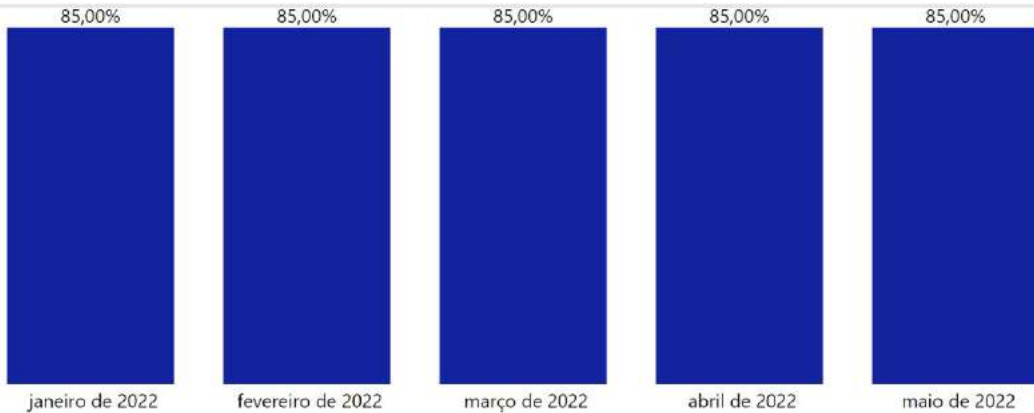


Gráfico 4: I04 - Distribuição dos atendimentos do Eixo 2 – Financiamento nos territórios - Frequência Mensal

Indicadores

I05 - Número de atendimentos realizados com foco na Geração de Renda

Atendimentos

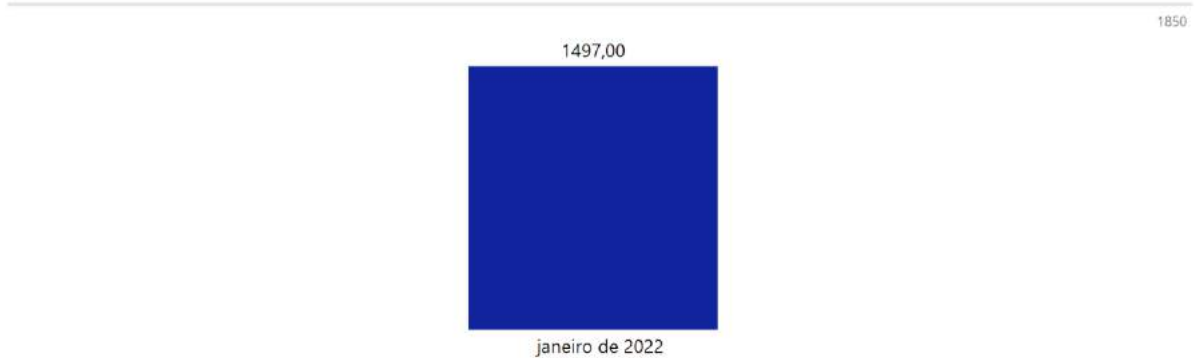


Gráfico 5: I05 - Número de atendimentos realizados com foco na Geração de Renda - Frequência Semestral

I07 - Número de empreendedores atendidos no PG 18

Atendimentos

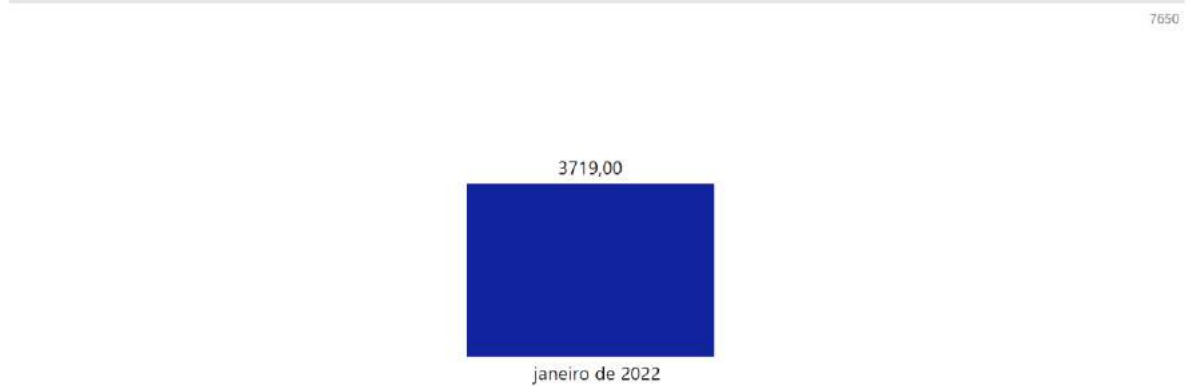


Gráfico 6: I07 - Número de empreendedores atendidos no PG 18 - Frequência Semestral

I07 - O valor foi corrigido no mês de junho

PG019 Recuperação de Micro e Pequenos Negócios

Eixo Pessoas e Comunidades

Objetivo

Elaborar e executar um programa específico para a recuperação de micro e pequenos negócios no setor de comércio, serviços e produtos, localizados de Fundão até Candonga em Minas Gerais, e Regência e Povoação no Espírito Santo, áreas diretamente atingidas pelo EVENTO (Cláusulas 132 a 133 do TTAC).

Status de Cláusulas e Deliberações

Cláusula	132	Caput	Em Andamento
Cláusula	133	Caput	Em Andamento
Deliberação	20	n/a	Concluído Internamente
Deliberação	342	2	Concluído Internamente

Entregas do ano de 2022

- junho de 2022 ● Finalização - assessoria técnica e implementação de melhorias para 40 negócios impactados na Foz do Rio Doce, em Regência e Povoação.
- julho de 2022 ● Finalização dos atendimentos de consultoria de design gráfico para 50 negócios atingidos
- julho de 2022 ● Disponibilização de enxoval de design gráfico e/ou ambiente para 50 negócios.
- agosto de 2022 ● Finalização de assessoria técnica para 30 negócios impactados nos Reassentamentos e ARD.
- outubro de 2022 ● Finalização da fase 1 do projeto de desenvolvimento de grupos produtivos de Regência e Povoação
- novembro de 2022 ● Finalização - Reposição de insumos e equipamentos para 10 negócios impactados no Alto Rio Doce
- dezembro de 2022 ● Finalização dos atendimentos de assessoria técnica para 10 negócios em Empreendedorismo Jovem do Reassentamento

● Concluído ● Planejado ● Reprogramado

Grandes números do programa

892 atendimentos realizados a 453 micro e pequenos negócios, por meio de 652 ações de assessoramento e planejamento de negócios, 16 locações de espaços comerciais, 218 reposições de insumos e equipamentos e 6 reformas e/ou adequação de infraestrutura.

Fatos relevantes do mês

Finalização do Projeto Impulso Rio Doce: Consultoria especializada de desenvolvimento de ideias e negócios com oferta de capacitação, assessoria, orientação e acompanhamento com realização de 2 eventos de encerramento (Barra Longa e Mariana)

Indicadores

I01 - % de negócios impactados com condições de produção recuperadas

Percentual(%)

100,00%



Gráfico 1: I01 - % de negócios impactados com condições de produção recuperadas - Frequência Semestral

I02 - % de novos negócios em substituição ao anterior que acessaram consultoria/assessoria especializada

Percentual(%)

100,00%




Gráfico 2: I02 - % de novos negócios em substituição ao anterior que acessaram consultoria/assessoria especializada - Frequência Semestral

Indicadores

I03 - % de negócios impactados adequados à novas condições de mercado

Percentual(%)

100,00%




Gráfico 3: I03 - % de negócios impactados adequados à novas condições de mercado - Frequência Semestral

PG020 Estímulo à Contratação Local

Eixo Pessoas e Comunidades

Objetivo

Estabelecer e executar um processo de desenvolvimento de ações que auxiliem na priorização de contratação local, com ênfase na população atingida, visando capacitar e estimular o uso da força de trabalho e redes de fornecedores locais para as ações que forem desenvolvidas na área de atuação da Fundação Renova, conforme cláusulas 134 a 136 do TTAC.

Status de Cláusulas e Deliberações

Cláusula	134	caput	Em Andamento
Cláusula	135	a	Em Andamento
Cláusula	135	b	Em Andamento
Cláusula	136	caput	Em Andamento
Deliberação	146	1	Concluído Internamente
Deliberação	20	n/a	Concluído Internamente
Deliberação	352	5	Concluído Internamente
Deliberação	84	n/a	Concluído Internamente

Entregas do ano de 2022

- agosto de 2022 ● Conclusão da execução da 2ª Turma do Programa de Desenvolvimento do Fornecedor no Espírito Santo (marco CIF- Planejamento 2022)
- agosto de 2022 ● Conclusão das capacitações de preparação para o Mercado de Trabalho (Recoloca Rio Doce)

● Concluído ● Planejado ● Reprogramado

Grandes Números

Ações em andamento

- Nos cursos de qualificação presencial foram ofertadas 192 **turmas, abertas** 5.837 **vagas**, 5.157 **pessoas matriculadas**, 3.230 **concluintes**, 314 **reprovadas** e 1.426 **evadidos**.

Ações realizadas

- 10.504 vagas foram abertas nos cursos de qualificação on-line ofertadas pela Fundação Renova, 7.335 **pessoas matriculadas**, 1.566 **concluintes**, 1.208 **reprovadas** e 2.617 **evadidos**. Atividades dos cursos on-line foram encerradas em 27/08/2021.
- **R\$ 2.393.127 de Geração de Renda** para os atingidos, oportunizados pelo poder de compra da Fundação Renova.

Notas

Nome do dado	Resultado	Observações
Número de vagas foram abertas nos cursos de qualificação presencial	5.837	Eventos Recoloca e Turmas ofertadas e alunos matriculados SENAI
Número de pessoas matriculadas nos cursos de qualificação presencial	5.157	Eventos Recoloca + Turmas ofertadas e alunos matriculados SENAI
Número de concluintes nos cursos de qualificação presencial	3.230	SENAI 91/ RECOLOCA 928
Número de turmas ofertadas nos cursos de qualificação presencial	192	SENAI - 3 Turmas / RECOLOCA - 17 Turmas

Fatos relevantes do mês

Qualificação Profissional e Preparação para o Mercado de Trabalho:

RECOLOCA: Foram realizados dezessete eventos no mês de junho com o tema "Preparação para o Mercado de trabalho", nos municípios: Mariana, Governador Valadares, Colatina e Linhares . Onde foram ofertadas 928 vagas e 928 participantes.

SENAI: No mês de junho iniciamos três turmas de capacitação profissional uma em Mariana (Solda) e outras duas em Ipatinga (Montador de Andaime e Soldador), no total foram ofertadas 85 vagas e tivemos 81 alunos matriculados.

Monitoramento de Contratações Locais:

Realizada a contratação de 302 pessoas pelos fornecedores da Fundação Renova, sendo 239 contratações locais e 63 contratações não locais. Dessas 302 contratações, 225 profissionais são de Minas Gerais, 48 do Espírito Santo e 29 dos demais estados.

Por meio da Plataforma "Recoloca Rio Doce", foram cadastrados 767 currículos e prospectadas 362 vagas de emprego no mês. No acumulado, 5.042 currículos estão cadastrados e 4.398 vagas já foram captadas.

Desenvolvimento de Fornecedor:

Realizada no mês de junho, palestra e seminário com os seguintes temas: "Gestão comercial, orçamentação e marketing" e "Inovação nos negócios".

Indicadores

I01 – Utilização da rede local de fornecedores – MG e ES

Percentual(%)

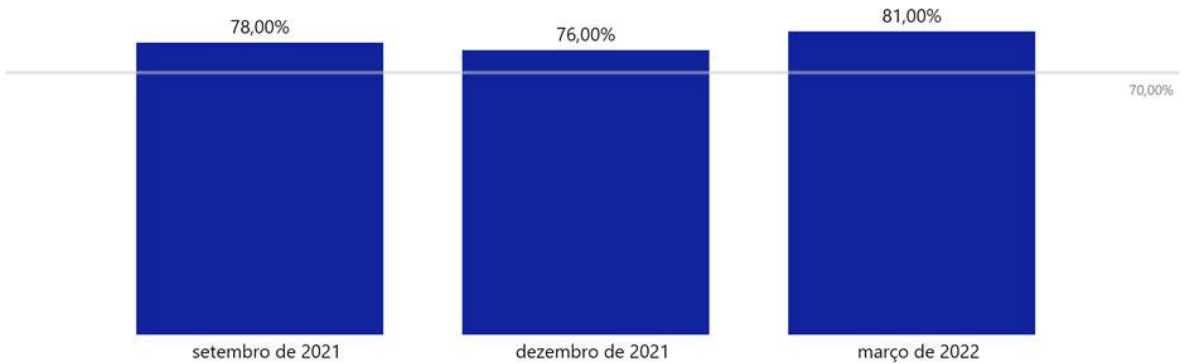


Gráfico 1: I01 – Utilização da rede local de fornecedores – MG e ES - Frequência Trimestral

I02 – Utilização da rede local de fornecedores – 39 Municípios

Percentual(%)

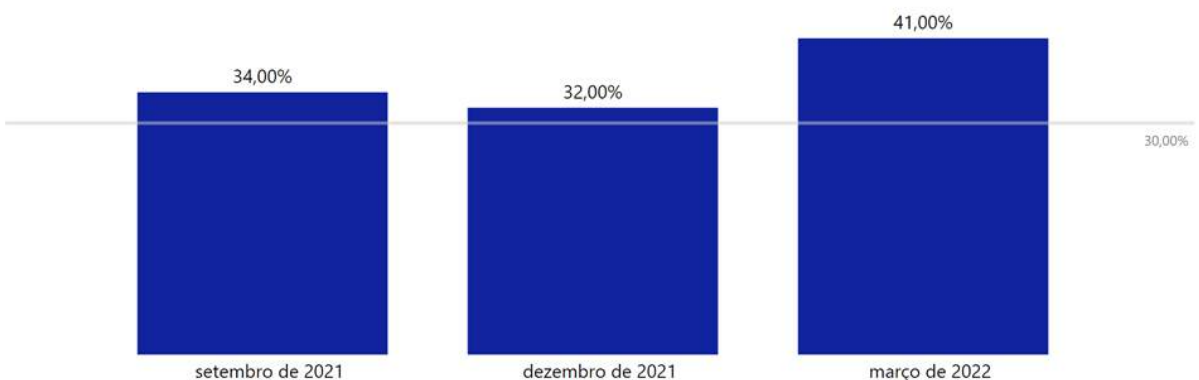


Gráfico 2: I02 – Utilização da rede local de fornecedores – 39 Municípios - Frequência Trimestral

*Os indicadores I01 e I02 são reportados com delay de um mês.

Indicadores

I03 – Relação de profissionais admitidos em cada região – MG e ES

Percentual(%)

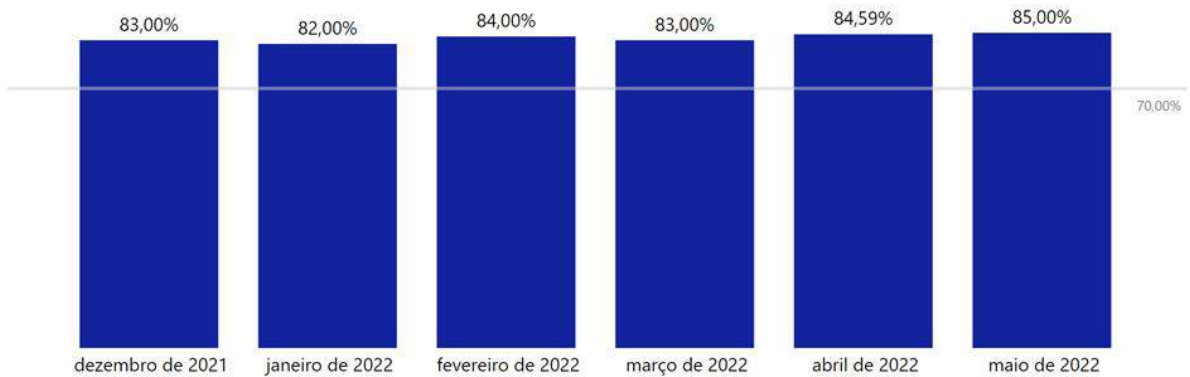


Gráfico 3: I03 – Relação de profissionais admitidos em cada região – MG e ES - Frequência Mensal

I04 – Relação de profissionais admitidos em cada região – 39 Municípios

Percentual(%)

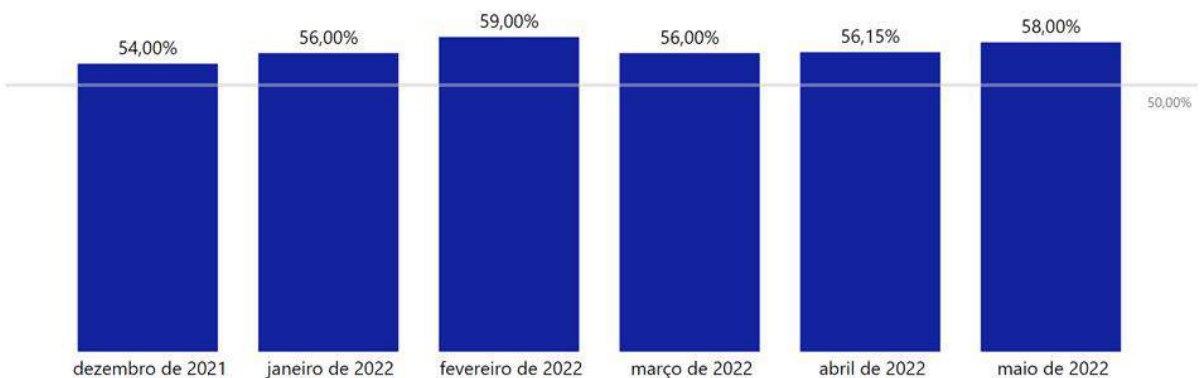


Gráfico 4: I04 – Relação de profissionais admitidos em cada região – 39 Municípios - Frequência Mensal

*Os indicadores I03 e I04 são reportados com delay de um mês.

Indicadores

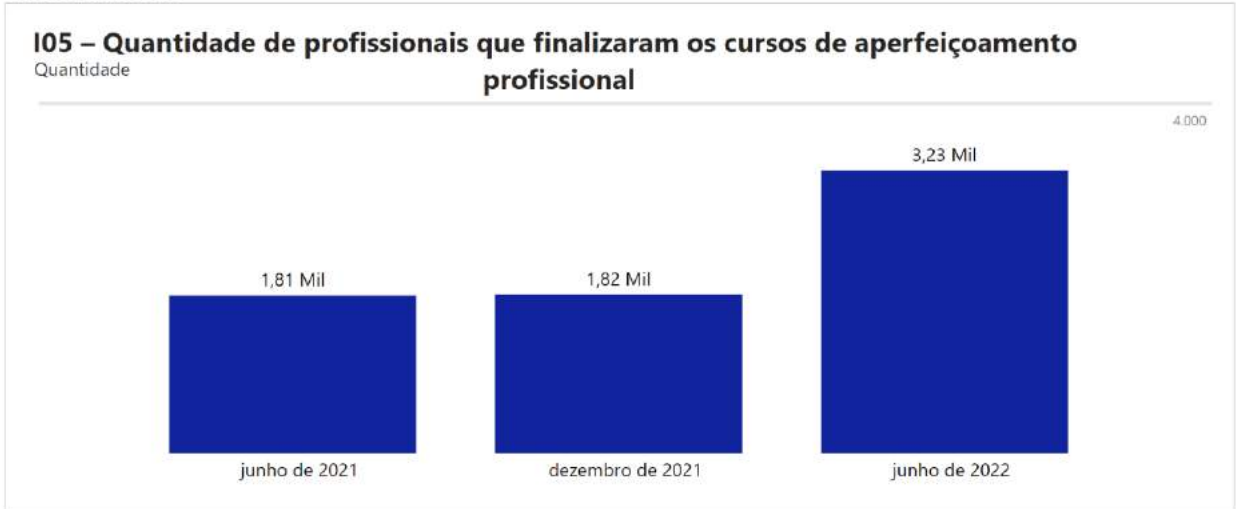


Gráfico 5: I05 – Quantidade de profissionais que finalizaram os cursos de aperfeiçoamento profissional - Frequência Semestral

Real Acumulado Junho - 1418

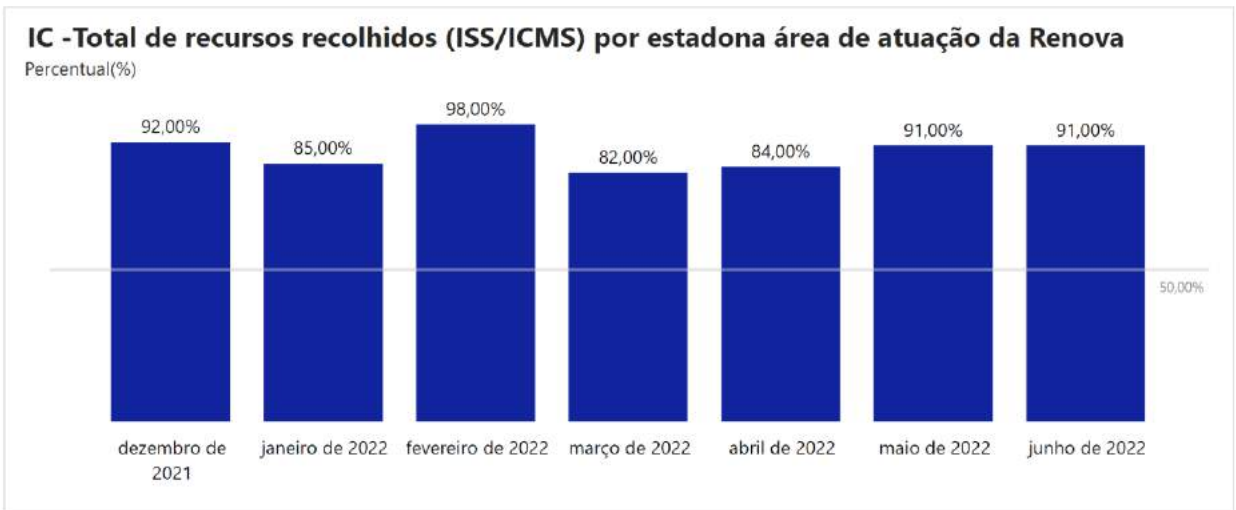


Gráfico 6: IC -Total de recursos recolhidos (ISS/ICMS) por estadual área de atuação da Renova - Frequência Mensal

Memória de Cálculo

Total de Imposto Retido em Municípios Atingidos/ Total de Imposto Retido

Indicadores

Ic – Valor Total de recursos aplicados em compras de materiais, realizadas pela Fundação Renova nos estados de MG e ES

Quantidade

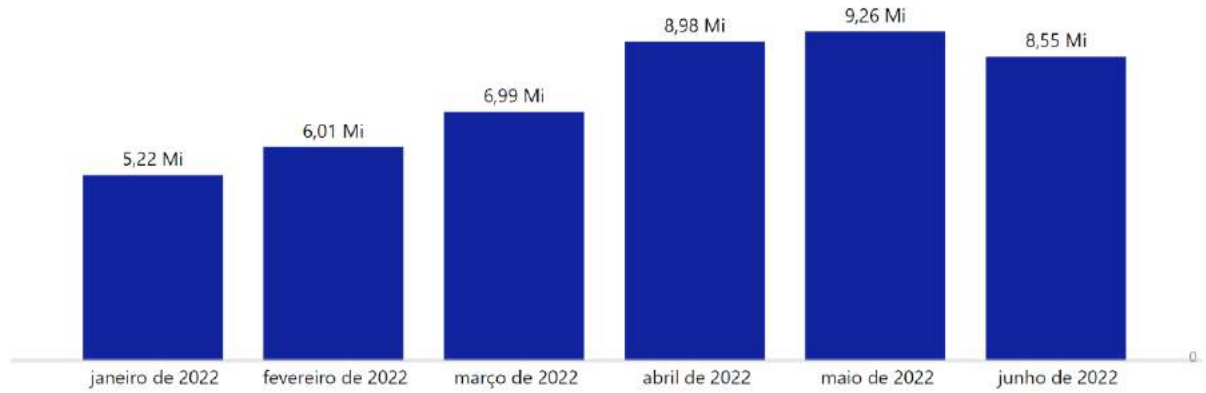


Gráfico 5: Ic – Valor Total de recursos aplicados em compras de materiais, realizadas pela Fundação Renova nos estados de MG e ES - Frequência Semestral

PG021 Auxílio Financeiro Emergencial

Eixo Pessoas e Comunidades

Objetivo

Fornecer auxílio financeiro emergencial à população impactada que tenha tido comprometimento de sua renda em razão de interrupção comprovada de suas atividades produtivas ou econômicas em decorrência do Rompimento, conforme as Cláusulas de 137 a 140 e 21 a 24 do TTAC.

Status de Cláusulas e Deliberações

Cláusula	137	caput	Judicializado
Deliberação	111	6	Concluído Internamente
Deliberação	141	4	Concluído Internamente
Deliberação	167	1	Concluído Internamente
Deliberação	167	2	Concluído Internamente
Deliberação	167	3	Judicializado
Deliberação	210	único	Concluído Internamente
Deliberação	234	4	Concluído Internamente
Deliberação	234	5	Concluído Internamente
Deliberação	292	2	Concluído Internamente
Deliberação	307	2b	Concluído Internamente
Deliberação	35	n/a	Concluído Internamente
Deliberação	420	3-a	Judicializado
Deliberação	422	2	Concluído Internamente
Deliberação	457	1 e 2	Judicializado
Deliberação	48	n/a	Concluído Internamente
Deliberação	485	1 e 2	Concluído Internamente

Entregas do ano de 2022

A Fundação Renova entende que o Planejamento deste Programa tem sido determinado por decisões judiciais (a exemplo da decisão de 30/11/2021), e, em função disso, não é possível precisar o Planejamento 2022 em sede administrativa.

Grandes números do programa

- Atualmente há 2.588 **titulares** que recebem auxílio financeiro emergencial. Considerando titulares e dependentes, são 5.541 pessoas assistidas pelo Programa;
- Até o momento foram **pagos R\$** 1.729,9 Mi .

Fatos relevantes do mês

Inclusão de 0 auxílios.

Exclusão de 54 auxílios.

Continuação de cancelamentos dos auxílios vinculados à quitação definitiva do Sistema Indenizatório Simplificado previsto na decisão da 12ª Vara Federal.

Indicadores

I01 – Adimplência dos pagamentos de auxílio financeiro emergencial

Percentual(%)



Gráfico 1: I01 – Adimplência dos pagamentos de auxílio financeiro emergencial - Frequência Trimestral

I02 – Percentual de pagamento de Programa de Auxílio Financeiro Emergencial

Percentual(%)

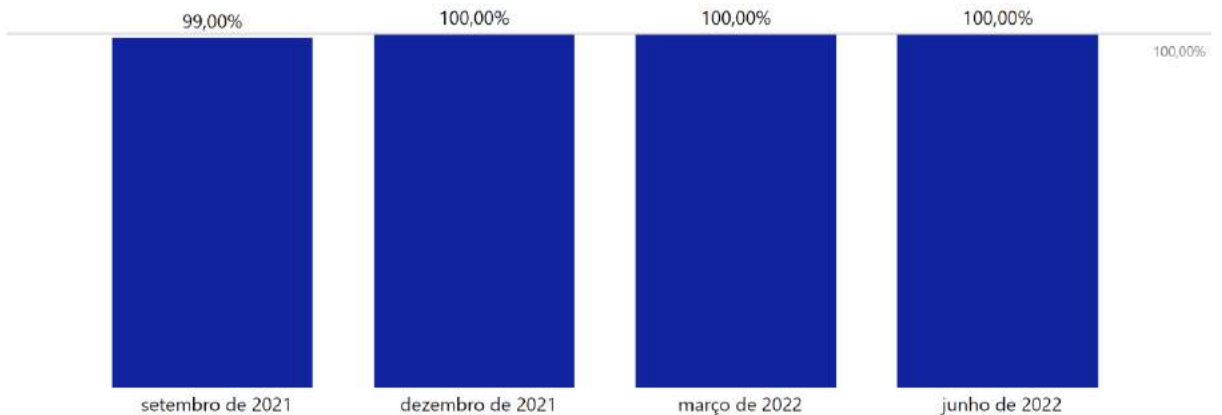


Gráfico 2: I02 – Percentual de pagamento de Programa de Auxílio Financeiro Emergencial - Frequência Trimestral

PG023 Manejo de Rejeitos

Eixo Terra e Água

Objetivo

Apresentar diretrizes, conceitos, metodologias, técnicas, critérios e indicadores para tomada de decisão quanto ao manejo dos rejeitos para elaboração e execução de projetos aplicáveis a cada fração territorial nas áreas afetadas pelo rompimento da Barragem de Fundão.

Status de Cláusulas e Deliberações

Cláusula	150	caput	Concluído Internamente
Cláusula	151	caput	Judicializado
Cláusula	180	§único	Judicializado
Cláusula	180	caput	Em Andamento
Deliberação	142	2	Concluído Internamente
Deliberação	164	1	Concluído Internamente
Deliberação	165	1	Concluído Internamente
Deliberação	165	2	Concluído Internamente
Deliberação	173	3	Concluído Internamente
Deliberação	180	2	Concluído Internamente
Deliberação	194	2	Em Andamento
Deliberação	222	1	Concluído Internamente
Deliberação	222	1.1	Concluído Internamente
Deliberação	222	1.2	Concluído Internamente
Deliberação	222	1.3	Concluído Internamente
Deliberação	222	1.4	Concluído Internamente
Deliberação	222	1.5	Concluído Internamente
Deliberação	222	1.6	Concluído Internamente
Deliberação	222	1.7	Concluído Internamente
Deliberação	245	1	Em Andamento
Deliberação	245	1.1	Concluído Internamente
Deliberação	245	1.2	Concluído Internamente
Deliberação	245	1.3	Concluído Internamente
Deliberação	245	1.4	Em Andamento
Deliberação	246	2	Concluído Internamente
Deliberação	246	3	Concluído Internamente
Deliberação	261	1	Em Andamento
Deliberação	261	1.18	Concluído Internamente
Deliberação	261	1.19	Concluído Internamente

Deliberação	261	1.1	Concluído Internamente
Deliberação	261	1.10	Em Andamento
Deliberação	261	1.11	Em Andamento
Deliberação	261	1.12	Em Andamento
Deliberação	261	1.13	Concluído Internamente
Deliberação	261	1.14	Concluído Internamente
Deliberação	261	1.15	Concluído Internamente
Deliberação	261	1.16	Concluído Internamente
Deliberação	261	1.17	Concluído Internamente
Deliberação	261	1.2	Concluído Internamente
Deliberação	261	1.3	Concluído Internamente
Deliberação	261	1.4	Concluído Internamente
Deliberação	261	1.5	Concluído Internamente
Deliberação	261	1.7	Concluído Internamente
Deliberação	261	1.8	Judicializado
Deliberação	261	1.9	Em Andamento
Deliberação	273	1	Em Andamento
Deliberação	273	1.4	Em Andamento
Deliberação	273	1.5	Em Andamento
Deliberação	273	1.6	Em Andamento
Deliberação	273	1.7	Em Andamento
Deliberação	304	2	Judicializado
Deliberação	323	1	Em Andamento
Deliberação	324	2	Concluído Internamente
Deliberação	345	2	Concluído Internamente
Deliberação	358	1	Concluído Internamente
Deliberação	358	2	Concluído Internamente
Deliberação	358	3	Judicializado
Deliberação	362	2	Reprogramado
Deliberação	378	5	Concluído Internamente
Deliberação	378	6	Concluído Internamente
Deliberação	384	1	Concluído Internamente

Deliberação	273	1.1	Em Andamento
Deliberação	273	1.2	Concluído Internamente
Deliberação	273	1.3	Em Andamento
Deliberação	284	1	Concluído Internamente
Deliberação	284	2	Concluído Internamente
Deliberação	285	2	Concluído Internamente
Deliberação	285	3	Concluído Internamente
Deliberação	285	4	Concluído Internamente
Deliberação	285	5	Concluído Internamente
Deliberação	3	n/a	Concluído Internamente
Deliberação	431	2	Concluído Internamente
Deliberação	45	n/a	Concluído Internamente
Deliberação	453	3	Concluído Internamente
Deliberação	488	2	Concluído Internamente
Deliberação	488	4	Concluído Internamente
Deliberação	497	1	Concluído Internamente
Deliberação	497	2	Concluído Internamente
Deliberação	497	3	Concluído Internamente
Deliberação	516	2	Em Andamento
Deliberação	516	3	Em Andamento
Deliberação	544	2	Concluído Internamente
Deliberação	544	3	Concluído Internamente
Deliberação	590	2	Concluído Internamente
Deliberação	592	2	Em Andamento
Deliberação	592	5	Em Andamento
Deliberação	86	1-c	Concluído Internamente
Deliberação	86	1-c (ação 1)	Concluído Internamente
Deliberação	86	e	Concluído Internamente
Deliberação	86	f	Concluído Internamente


| Deliberação

86

1-a

Concluído Internamente

Entregas do ano de 2022

- 
- maio de 2022 ● Conclusão do 2º ano de estudos na região deltaica do Baixo Doce
 - novembro de 2022 ● Conclusão dos Serviços de Monitoramento Ambiental de Intervenções Prioritárias (Monitoramento da Vegetação e Monitoramento de Processos Erosivos) - 4º Ano hidrológico

Nota: A linha de base do cronograma foi atualizada em função da GMUD aprovada para implantação de curvas padronizadas no Project.

● Concluído ● Planejado ● Reprogramado

Grandes números do programa

O programa não possui grandes números.

Fatos relevantes do mês

Não houve fatos relevantes no mês.

Indicadores

Conforme estabelecido pela Nota Técnica 12/2018/CTPDCS/CIF e Deliberação CIF nº230, os indicadores do Programa estão em discussão no âmbito da 12ª Vara Cível e Agrária, na Ação Civil Pública (ACP) 69758-91.2018.4.01.3400. Portanto, esse processo encontra-se em andamento.

PG025 Programa de Recuperação da Área Ambiental 1

Eixo Terra e Água

Recuperação da área diretamente impactada pelo rompimento da barragem de Fundão (ÁREA AMBIENTAL 1) nos municípios de Mariana, Barra Longa, Rio Doce e Santa Cruz do Escalvado, em atendimento as cláusulas 158, 159 e 160 do TTAC, bem como do distrito de Chopotó, localizado no município de Ponte Nova, que foi parcialmente impactado.

Status de Cláusulas e Deliberações

Cláusula	158	Caput	Encerrado
Cláusula	159	§único	Em Andamento
Cláusula	159	Caput (recuperação)	Em Andamento
Cláusula	160	Caput	Concluído Internamente
Deliberação	186	2	Concluído Internamente
Deliberação	223	3	Concluído Internamente
Deliberação	249	3	Concluído Internamente
Deliberação	26	n/a	Concluído Internamente
Deliberação	66	Ação 1	Concluído Internamente
Deliberação	66	Ação 3	Concluído Internamente

Entregas do ano de 2022

- março de 2022 ● Conclusão do convênio UFV-SIF - Prof. Venâncio (Acompanhamento técnico, definição de indicadores, metas e monitoramento das ações de restauração florestal da Área Ambiental 1)
- dezembro de 2022 ● Finalização da manutenção do restauro florestal em área impactada - Barra Longa- 2022
- dezembro de 2022 ● Finalização da manutenção do restauro florestal em área impactada - Mariana - 2022
- dezembro de 2022 ● Finalização da manutenção do restauro florestal em área impactada - Ponte Nova - 2022
- dezembro de 2022 ● Finalização da manutenção do restauro florestal em área impactada - Rio Doce - 2022
- dezembro de 2022 ● Finalização da manutenção do restauro florestal em área impactada - Santa Cruz do Escalvado- 2022

● Concluído ● Planejado ● Reprogramado

Grandes números do programa

- 808 **hectares** de plantio emergencial para controle de erosão;
- 113 **afluentes** recuperados;
- 542 **hectares** de restauração florestal implantados e em manutenção.

Fatos relevantes do mês

Início da campanha de monitoramento aéreo período seco (RPA08).

As atividades de manutenção da restauração florestal vem sendo desenvolvidas nos municípios atingidos.

Indicadores

I08 - Índice de solo exposto – Cenários B e C

Percentual(%)

15,00%

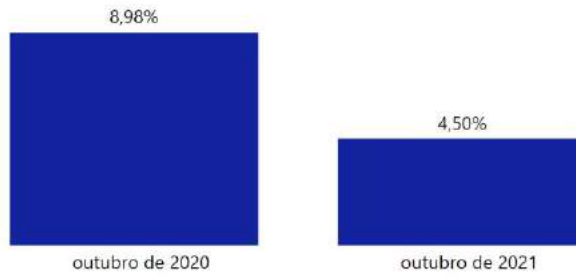


Gráfico 1: I08 - Índice de solo exposto – Cenários B e C - Frequência Bianual

Indicadores

Tabela 1. Indicadores do programa.

CÓDIGO	DESCRIÇÃO	FÓRMULA DE CÁLCULO	UNIDADE DE MEDIDA
I01	Índice de Cobertura Vegetal	$(\text{Área total com cobertura vegetal herbácea - arbustiva} / \text{Área total passível de revegetação emergencial/inicial}) * 100$	%
I02	Índice de Solo Exposto	$(\text{Área total com solo exposto} / \text{Área total passível de revegetação emergencial/inicial}) * 100$	%
I03	Biomassa Total da Vegetação	$(0,011 * \text{banda } 2 * \text{NDVI2}) + (-0,008 * \text{Banda } 3 * \text{NDVI2})$	t/ha
I04	Índice de Redução de Perda de Solo	$(\text{Perda de solo [t/há] nas parcelas de monitoramento tratadas por bioengenharia} / \text{Perda de solo [t/há] nas parcelas de monitoramento e controle}) * 100$	%
I05	Diversidade de Espécies Nativas para Cenários A, B e C	$(\text{Diversidade de espécies nativas no sexto ano de intervenção} / \text{diversidade de espécies nativas do ecossistema de referência}) * 100$	%
I06	Densidade Total de Espécies Nativas (Mudas + Regenerantes) - Cenários A, B e C	Número de indivíduos / área amostral	Nº de indivíduos/ha
I07	Controle de Espécies Invasoras - Cenários B e C	$(\text{Área total com espécie invasora} / \text{Total das áreas em recuperação florestal (cenários B e C)}) * 100$	%

PG026 Programa de Recuperação de Áreas de Preservação Permanente (APPs) e Recargas Hídricas

Eixo Terra e Água

Objetivo

Promover a recuperação de APPs e áreas de recarga hídrica degradadas do Rio Doce e tributários preferencialmente, mas não se limitando, nas sub-bacias dos rios definidos como fonte superficial de abastecimento alternativo para os municípios e distritos listados nos parágrafos segundo e terceiro da CLÁUSULA 171 deste acordo, conforme as prioridades definidas pelo COMITÊ INTERFEDERATIVO, através da deliberação 196/2018, numa extensão de 40.000 ha em 10 anos.













Este programa será executado diretamente pela Fundação Renova e/ou em cooperação com os governos dos estados de Minas Gerais e Espírito Santo.

Indicadores

Status de Cláusulas e Deliberações

Cláusula	161	Caput	Judicializado
Deliberação	108	2	Concluído Internamente
Deliberação	108	3	Concluído Internamente
Deliberação	11	n/a	Concluído Internamente
Deliberação	133	2	Concluído Internamente
Deliberação	134	2	Concluído Internamente
Deliberação	14	n/a	Concluído Internamente
Deliberação	143	3	Concluído Internamente
Deliberação	143	5	Concluído Internamente
Deliberação	143	6	Concluído Internamente
Deliberação	144	1	Concluído Internamente
Deliberação	196	4	Concluído Internamente
Deliberação	270	4	Em Andamento
Deliberação	343	1.4	Concluído Internamente
Deliberação	44	n/a	Concluído Internamente
Deliberação	490	1	Concluído Internamente
Deliberação	490	2	Concluído Internamente
Deliberação	62	n/a	Concluído Internamente
Deliberação	65	n/a	Concluído Internamente
Deliberação	88	3	Concluído Internamente
Deliberação	89	3	Concluído Internamente
Deliberação	90	3	Concluído Internamente

Entregas do ano de 2022

fevereiro de 2022		Conclusão das atividades de engajamento/validação nas propriedades para Sub-bacia Corrente Grande - 21/22
fevereiro de 2022		Conclusão das atividades de engajamento/validação nas propriedades para Sub-bacia Pancas - 21/22
dezembro de 2022		Conclusão das atividades de engajamento/validação nas propriedades para Sub-bacia Lagoa Nova (Rio Bananal) - 21/22
dezembro de 2022		Conclusão das atividades de engajamento/validação nas propriedades para Sub-bacia Santa Maria do Doce - 21/22
dezembro de 2022		Conclusão dos cercamentos/proteção nas propriedades para Sub-bacia Lagoa Nova (Rio Bananal) - 21/22
dezembro de 2022		Conclusão da mobilização dos produtores rurais para Sub-bacia Assentamentos MG e TI Krenak - 22/23
dezembro de 2022		Conclusão da mobilização dos produtores rurais para Sub-bacia Corrente Grande - 22/23
dezembro de 2022		Conclusão da mobilização dos produtores rurais para Sub-bacia Guandu - 22/23
dezembro de 2022		Conclusão da mobilização dos produtores rurais para Sub-bacia Manhuaçu - 22/23
dezembro de 2022		Conclusão da mobilização dos produtores rurais para Sub-bacia Pancas - 22/23
dezembro de 2022		Conclusão da mobilização dos produtores rurais para Sub-bacia Santa Maria do Doce - 22/23
dezembro de 2022		Conclusão da mobilização dos produtores rurais para Sub-bacia Suaçuí - 22/23

 Concluído

 Planejado

 Reprogramado

Grandes números do programa

- 3.013,0 **hectares** com o processo de recuperação iniciada;
- 217 **propriedades rurais** parceiras nas ações de recuperação das áreas de preservação permanente (APP) e áreas de recarga hídrica (ARH);
- 26,1 Mil **hectares** inscritos no edital;
- R\$ 523 Mil pagos de PSA aos produtores rurais.
- 17.990 hectares validados.

Fatos relevantes do mês

Apresentação PG 26 e 27 para câmara de vereadores de São Roque do Canaã 21/06_PG's 26 e 27

Dia de campo em Pancas - ES, para a revisão do Protocolo de Qualidade, nas UT's de Plantio Total e Plantio Total + Adensamento do Ano 1 e 2_PG's 26 e 27

Início do cercamento das áreas validadas na Aldeia Pataxó Geru Tucunã PG 26

Lançamento do edital da bacia do rio Santa Maria em Colatina com assinatura de acordo entre Renova, CBH, Prefeitura e Governo do ES_PG 26;

Mobilização de grupo com 10 coletores de sementes no assentamento Liberdade em Periquito_PG's 26 e 27

Mobilização do viveiro CRM com 150 mil mudas prontas para plantio inclusive com as espécies pau-brasil e peroba-amarela_PG's 26 e 27;

Parceria entre Instituto Pagus e Rede de Sementes para mobilização de coletores no corredor ecológico RPPN Sossego do Muriqui e RPPN Miguel Feliciano Abdala_PG's 26 e 27

Participação no Workshop de Segurança promovido pelo Consórcio Reflore com participação de todos os colaboradores dos 3 contratos que tem com a Fundação_PG's 26 e 27

Publicação do Edital Corrente, em 24/06/2022 referente a 3.601,65 ha Bacia do Corrente (5 lotes)

Publicação do Edital Piranga, Santa Maria e Corrente, em 08/06/2022, referente a 829,87 ha e 420 nascentes (1 lote na Bacia Piranga, 2 na Bacia Santa Maria e 2 Bacia Corrente

Recebimento do primeiro lote de sementes coletadas pelos indígenas Pataxós da Aldeia Geru Tucunã em Acucena - MG, totalizando aproximadamente 250Kg de sementes florestais nativas, valor total de aproximadamente R\$ 20.000,00_PG's 26 e 27

Visita técnica à Reserva da Vale em Linhares para alavancar a coleta de sementes_PG's 26 e 27;

Visita técnica em apoio à produção de mudas RPPN Miguel Feliciano Abdala PG's 26 e 27

Vistoria para prospecção de áreas no Pico do Ibituruna junto com IEF, Prefeitura de GV e CIAAT_PG 26

Indicadores

Tabela 1. Indicadores que não iniciaram a medição.

CÓDIGO	DESCRIÇÃO	FÓRMULA DE CÁLCULO	UNIDADE DE MEDIDA
I01	Riqueza de espécies	$(\text{Riqueza de espécies nativas no sexto ano de intervenção} / \text{riqueza de espécies nativas do ecossistema de referência}) \times 100$	%
I02	Densidade de regenerantes	$\text{Número de indivíduos} / \text{Total da área amostral}$	Nº de indivíduos / ha
I03	Cobertura do dossel	$(\text{Total da área amostral com Cobertura do dossel} / \text{Total da área amostral}) \times 100$	%

PG027 Programa de Recuperação de Nascentes

Eixo Terra e Água

Objetivo


Promover a recuperação de 5.000 (cinco mil) nascentes, a serem definidas pelo Comitê de Bacia Hidrográfica do Doce (CBH-Doce), iniciando a recuperação de 500 (quinhentas) nascentes por ano, a contar da assinatura do TTAC, em um período máximo de 10 (dez) anos, conforme estabelecido no Plano Integrado de Recursos Hídricos do CBH-Doce, podendo abranger toda área da Bacia do Rio Doce.

Este programa será executado diretamente pela Renova e/ou em cooperação com iniciativas correlatas na bacia do rio Doce.

Status de Cláusulas e Deliberações

Cláusula	163	Caput (ação 1)	Judicializado
Deliberação	135	3	Concluído Internamente
Deliberação	135	4	Concluído Internamente
Deliberação	135	5	Concluído Internamente
Deliberação	490	1	Concluído Internamente
Deliberação	490	2	Concluído Internamente
Deliberação	87	3	Concluído Internamente

Entregas do ano de 2022



 Concluído

 Planejado

 Reprogramado

Entregas do ano de 2022

dezembro de 2022 ● Conclusão da mobilização dos produtores rurais para a sub-bacia de Suaçuí - 21/22

● Concluído ● Planejado ● Reprogramado

Grandes números do programa

- 1279 **nascentes** com o processo de recuperação iniciada;
- 511 **propriedades rurais** parceiras nas ações de recuperação das nascentes;
- 3860 **nascentes** inscritas no edital;
- R\$ 184413 pagos de PSA aos produtores rurais.
- 2329 Nascentes Validadas

Fatos relevantes do mês

Apresentação PG 26 e 27 para câmara de vereadores de São Roque do Canaã 21/06_PG's 26 e 27;

Dia de campo em Pancas - ES, para a revisão do Protocolo de Qualidade, nas UT's de Plantio Total e Plantio Total + Adensamento do Ano 1 e 2_PG's 26 e 27;

Mobilização de grupo com 10 coletores de sementes no assentamento Liberdade em Periquito_PG's 26 e 27;

Mobilização do viveiro CRM com 150 mil mudas prontas para plantio inclusive com as espécies pau-brasil e peroba-amarela_PG's 26 e 27;

Parceria entre Instituto Pagus e Rede de Sementes para mobilização de coletores no corredor ecológico RPPN Sossego do Muriqui e RPPN Miguel Feliciano Abdala_PG's 26 e 27;

Participação no Workshop de Segurança promovido pelo Consórcio Reflore com participação de todos os colaboradores dos 3 contratos que tem com a Fundação_PG's 26 e 27;

Publicação do Edital Piranga, Santa Maria e Corrente, em 08/06/2022, referente a 829,87 ha e 420 nascentes (1 lote na Bacia Piranga, 2 na Bacia Santa Maria e 2 Bacia Corrente);

Recebimento do primeiro lote de sementes coletadas pelos indígenas Pataxós da Aldeia Geru Tucunã em Acucena - MG, totalizando aproximadamente 250Kg de sementes florestais nativas, valor total de aproximadamente R\$ 20.000,00_PG's 26 e 27;

Visita técnica à Reserva da Vale em Linhares para alavancar a coleta de sementes_PG's 26 e 27;

Visita técnica em apoio à produção de mudas RPPN Miguel Feliciano Abdala PG's 26 e 27;

Indicadores

Tabela 1. Indicadores que não iniciaram a medição.

CÓDIGO	DESCRIÇÃO	FÓRMULA DE CÁLCULO	UNIDADE DE MEDIDA
I01	Riqueza de espécies	$(\text{Riqueza de espécies nativas no sexto ano de intervenção} / \text{riqueza de espécies nativas do ecossistema de referência}) \times 100$	%
I02	Densidade de regenerantes	$\text{Número de indivíduos} / \text{Total da área amostral}$	Nº de indivíduos / ha
I03	Cobertura do dossel	$(\text{Total da área amostral com Cobertura do dossel} / \text{Total da área amostral}) \times 100$	%

PG028 Conservação da Biodiversidade Aquática

Eixo Terra e Água

Objetivo

Identificar, mensurar e monitorar os impactos agudos e crônicos sobre a biota e ambientes do rio Doce e tributários, da foz, costeiros, estuarinos e marinhos, implementar medidas para a recuperação e conservação desta biota nos ambientes potencialmente impactados pelo rompimento da barragem de Fundão e avaliar a efetividade dessas medidas.

Status de Cláusulas e Deliberações

Cláusula	164	a (ação 1)	Encerrado
Cláusula	164	a (ação 2)	Encerrado
Cláusula	164	a (ação 3)	Encerrado
Cláusula	164	b	Encerrado
Cláusula	164	c (ação 1)	Em Andamento
Cláusula	164	c (ação 2)	Planejado
Cláusula	165	Inc I	Concluído Internamente
Cláusula	165	Inc II - a	Concluído Internamente
Cláusula	165	Inc II - b	Concluído Internamente
Cláusula	165	Inc III - ES	Em Andamento
Cláusula	165	Inc III - MG	Judicializado
Cláusula	166	§1º	Em Andamento
Cláusula	166	§2º	Planejado
Deliberação	102	2	Concluído Internamente
Deliberação	112	2	Concluído Internamente
Deliberação	113	2	Concluído Internamente
Deliberação	148	3	Concluído Internamente
Deliberação	148	4	Concluído Internamente
Deliberação	159	2	Concluído Internamente
Deliberação	159	3	Judicializado
Deliberação	212	3	Concluído Internamente
Deliberação	218	3	Concluído Internamente
Deliberação	218	4	Concluído Internamente
Deliberação	279	2	Concluído Internamente
Deliberação	279	3	Concluído Internamente
Deliberação	282	1	Concluído Internamente
Deliberação	282	2	Concluído Internamente
Deliberação	336	1	Concluído Internamente

Deliberação	337	1	Concluído Internamente
Deliberação	347	1.3	Concluído Internamente
Deliberação	347	1.4	Concluído Internamente
Deliberação	385	3.1	Concluído Internamente
Deliberação	385	3.2	Concluído Internamente
Deliberação	392	1	Concluído Internamente
Deliberação	447	1	Judicializado
Deliberação	450	2	Judicializado
Deliberação	450	5	Concluído Internamente
Deliberação	461	3	Concluído Internamente
Deliberação	578	2	Concluído Internamente
Deliberação	579	1	Planejado
Deliberação	74	1	Concluído Internamente
Deliberação	79	n/a	Concluído Internamente

Entregas do ano de 2022

janeiro de 2022	●	Protocolo dos relatórios finais das linhas temáticas I a VI
janeiro de 2022	●	Protocolo do Relatório Anual do Ciclo 4 de Monitoramento Reprodutivo de Tartarugas Marinhas junto à CT-Bio
fevereiro de 2022	●	Conclusão do Ciclo 3 de Monitoramento da Biodiversidade Aquática do Rio Doce, da foz e ambientes marinhos e estuarinos impactados na Área Ambiental 1, no Espírito Santo
março de 2022	●	Início da execução do Plano de Ação da Biodiversidade Aquática
abril de 2022	●	Protocolo do Plano de Trabalho para a elaboração do Plano de Ação Integrado para Conservação da Biodiversidade Aquática - Versão revisada
julho de 2022	●	Relatório de avaliação dos impactos para o ambiente marinho e costeiro - PAI
julho de 2022	●	Protocolo do Relatório subprojeto I - SIF/UFV
julho de 2022	●	Protocolo do Relatório subprojeto IV - SIF/UFV
julho de 2022	●	Realização da Oficina I de Elaboração do PA Integrado
agosto de 2022	●	Conclusão da publicação do livro do plano de ação para conservação da biodiversidade aquática
setembro de 2022	●	Protocolo do Relatório Semestral do Monitoramento dos Anexos 1 a 8 - TR4 - Ciclo 4
outubro de 2022	●	Protocolo do Relatório subprojeto II - SIF/UFV
outubro de 2022	●	Protocolo do Relatório subprojeto III-B - SIF/UFV
novembro de 2022	●	Protocolo do Relatório Semestral do Ciclo 5 de Monitoramento Reprodutivo de Tartarugas Marinhas na CT-Bio

Nota: A linha de base do cronograma foi atualizada em função da GMUD aprovada para implantação de curvas padronizadas no Project"

● Concluído ● Planejado ● Reprogramado

Grandes números do programa

O programa não possui grandes números.

Fatos relevantes do mês

Realização da 2ª Reunião do GAT-PABA, no período de 02 a 07 de junho de 2022, referente à avaliação das ações do Plano de Ação para Recuperação e Conservação da Fauna Aquática do Rio Doce, com revisão das ações pelo GAT para consolidação do Sumário Executivo, resultando em 50 ações distribuídas em 17 estratégias de conservação.

Deliberação CIF nº 595 de 23 de junho de 2022 aprova o 2º Relatório Anual da cláusula 165 do Termo de Transação e de Ajustamento de Conduta (TTAC), referente ao Programa de Monitoramento da Biodiversidade Aquática, discutido no âmbito da Câmara Técnica de Conservação e Biodiversidade – CT-BIO/CIF.

Deliberação CIF nº 594 de 23 de junho de 2022 aprova relatório consolidado do processo de elaboração do Plano de Ação para Recuperação e Conservação da Fauna Aquática da Bacia do Rio Doce, versão de março de 2022, com ressalva, e considera concluída a alínea "b" da Cláusula 164.

Aprovação pela CT-Bio da Proposta de atualizações metodológicas para o PMBA/ES no ambiente Costeiro, através do Ofício SEI nº 46/2022-CTBio/DIBIO/ICMBio, de 20 de junho de 2022.

Aprovação do Plano de Trabalho do Plano de Ação Integrado através do Ofício SEI nº 49/2022-CTBio/DIBIO/ICMBio de 23 de junho de 2022, em resposta aos ofícios FR.2022.0558 e FR.2022.0902.

Indicadores

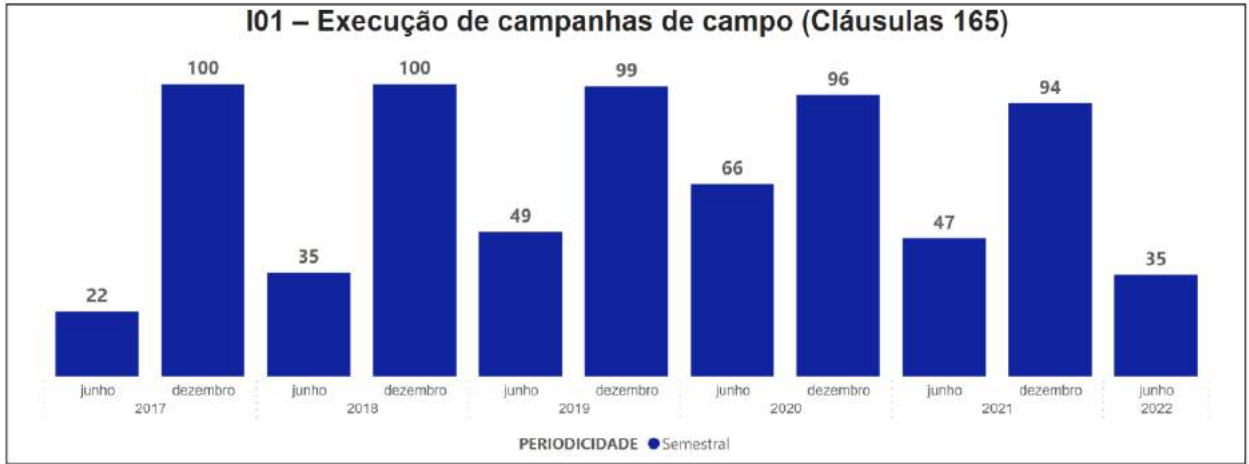


Gráfico 1: 1 – Execução de campanhas de campo (Cláusulas 165)

NOME DO DADO	MÊS/ANO	Observações
I01 – Execução de campanhas de campo (Cláusulas 165)	junho de 2022	Qtde de campanhas realizadas no período (jan/22 a jun/22): 116; Qtde de campanhas previstas para o período (jan/22 a dez/22): 335

PG029 Programa de Fortalecimento das Estruturas de Triagem e Reabilitação da Fauna Silvestre

Eixo Terra e Água

Objetivo

- Efetuar a construção e o aparelhamento de dois Centros de Triagem e Reabilitação de Animais Silvestres (CETRAS), um em Minas Gerais e outro no Espírito Santo; e
- Assegurar recursos para a manutenção operacional desses centros por um período de três anos, contados a partir de sua entrega, de acordo com o Plano de Gestão a ser estabelecido pelo órgão gestor responsável.

Status de Cláusulas e Deliberações

Cláusula	167	caput	Em Andamento
Cláusula	167	§1º	Concluído Internamente
Cláusula	167	§2º	Planejado
Deliberação	218	3	Concluído Internamente
Deliberação	218	4	Concluído Internamente
Deliberação	478	1	Concluído Internamente
Deliberação	484	1, 2 e 3	Concluído Internamente
Deliberação	554	1	Planejado

Grandes números do programa

O programa não possui grandes números.

Fatos relevantes do mês

Não houve fatos relevantes no mês.

Indicadores

Os indicadores de resultados do programa foram aprovados em dezembro de 2021 pela Deliberação CIF 553, porém por solicitação do IBAMA, as ações deste programa estão paralisadas devido a indefinição sobre as áreas a serem construídos os CETRAS, tanto no Espírito Santo quanto em Minas Gerais. Desta forma, não será possível a medição dos indicadores até a retomada das ações ainda sem previsão.

PG030 Conservação da Biodiversidade Terrestre

Eixo Terra e Água






Objetivo

- Identificar e caracterizar os impactos do rompimento da barragem de Fundão sobre as espécies da biodiversidade terrestre na área de estudo;
- Apresentar e executar um plano de ação para conservação desta biota conforme resultados dos estudos de impacto;
- Demonstrar/indicar os efeitos da implementação do plano de ação sobre a biodiversidade terrestre.

Status de Cláusulas e Deliberações

Cláusula	168	§1º	Encerrado
Cláusula	168	§2º	Em Andamento
Cláusula	168	Caput	Encerrado
Deliberação	132	2	Concluído Internamente
Deliberação	218	3	Concluído Internamente
Deliberação	218	4	Concluído Internamente
Deliberação	449	3	Concluído Internamente
Deliberação	517	3	Concluído Internamente
Deliberação	91	2	Concluído Internamente
Deliberação	91	3	Concluído Internamente

Entregas do ano de 2022

- abril de 2022  Conclusão da campanha chuvosa do monitoramento
- setembro de 2022  Protocolo do relatório anual de monitoria do Plano de ação para Conservação da Biodiversidade Terrestre.
- setembro de 2022  Protocolo do relatório da campanha chuvosa do monitoramento de fauna
- outubro de 2022  Protocolo do relatório da campanha chuvosa do monitoramento de flora
- novembro de 2022  Protocolo do primeiro relatório semestral do Projeto "Conservação e Manejo de da fauna ameaçadas de extinção na bacia do rio Doce" em parceria com a UFV/CCSS.

 Concluído

 Planejado

 Reprogramado

Grandes números do programa

- 10 **grupos faunísticos, além da flora terrestre**, monitorados na área de estudo;
- 49 **ações** definidas no **Plano de Ação para Conservação da Biodiversidade Terrestre**.

Fatos relevantes do mês

Em 15/06/22 foi firmada parceria com FBDS (Fundação Brasileira Desenvolvimento Sustentável) para realizar a avaliação do status de conservação das espécies e definir áreas prioritárias para a conservação e restauração na bacia do rio doce em atendimento aos Plano de ação da biodiversidade aquática e terrestre, PGs 28 e 30.

Em 01/06/22 foi firmada a parceria para execução do Projeto de Conservação e Manejo de espécies ameaçadas de extinção com a Universidade Federal de Viçosa - UFV e Centro de Conservação Saguis da Serra – CCSS, como parte da Execução do Plano de Ação para Conservação da Biodiversidade Terrestre do Rio Doce.

Indicadores

I01 – Execução do Plano de Ação

Percentual(%)

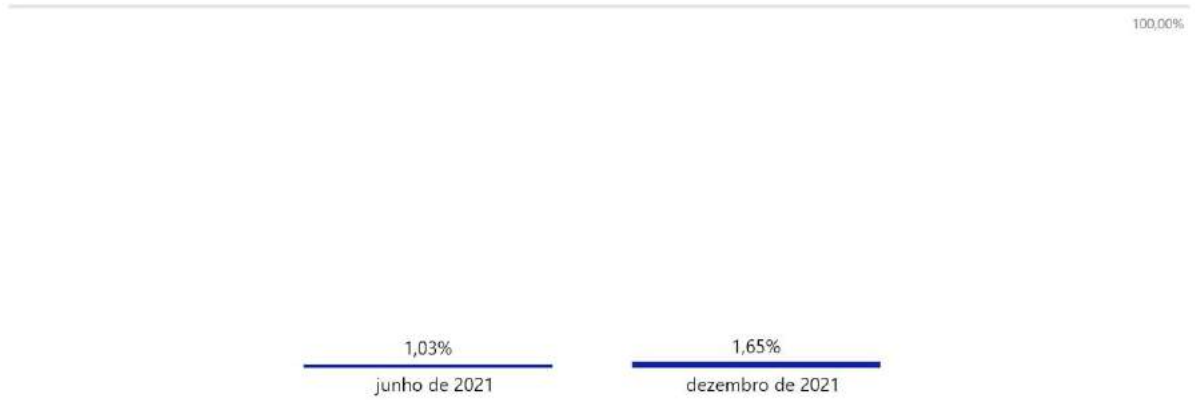


Gráfico 1: I01 – Execução do Plano de Ação - Frequência Sazonal

PG031 Coleta e Tratamento de Esgoto e Destinação de Resíduos Sólidos

Eixo Reconstrução e Infraestrutura

Objetivo

Objetivo Geral:

O objetivo geral do Programa é contribuir para “acelerar o processo de recuperação da Bacia do Rio Doce, regiões estuarinas, costeiras e marinha, em especial a qualidade e a quantidade de águas nos tributários e assim na calha principal impactada”; em conformidade com o Termo de Transação e de Ajustamento de Conduta (TTAC), por meio da disponibilização de recursos financeiros, no valor de R\$ 500.000.000,00 (quinhentos milhões de reais), provenientes da Cláusula nº 169 para os 39 municípios da Área Ambiental 2 e R\$ 17.000.000,00 (dezesete milhões de reais), provenientes da Cláusula 232 do TTAC, para atendimento ao pleito do Consórcio Público para o Tratamento e Destinação Final Adequada de Resíduos Sólidos da Região Doce Oeste do Estado do Espírito Santo (CONDOESTE), para ações de esgotamento sanitário e de destinação de resíduos sólidos.

Objetivos Específicos:

- Disponibilizar os recursos financeiros aos municípios para as ações de elaboração ou revisão de planos municipais de saneamento básico; elaboração de projetos de sistema de esgotamento sanitário; implementação de obras de coleta e tratamento de esgotos; erradicação de lixões; implantação de aterros sanitários regionais; implantação, ampliação e melhorias de programas de coleta seletiva, unidades de triagem de recicláveis, unidades de tratamento de orgânicos e estações de transbordo;
- Contratar instituições financeiras públicas para realizar o repasse do recurso financeiro, para o custeio da elaboração das ações de esgotamento sanitário e destinação de resíduos sólidos urbanos;
- Fornecer apoio técnico aos municípios na formulação dos pleitos, na análise da relevância, viabilidade e aderência ao Plano Municipal de Saneamento Básico (PMSB) e Plano de Gestão Integrada e Resíduos Sólidos (PGIRS); na elaboração de termos de referência e editais dos processos licitatórios, contratação e acompanhamento da execução das ações estruturantes e estruturais, bem como na prestação de contas físico-financeira das soluções implementadas;
- Fornecer capacitação aos municípios, para subsidiá-los técnica e institucionalmente no andamento dos planos, projetos e obras previstos no programa.

Status de Cláusulas e Deliberações

Cláusula	169	caput	Em Andamento
Cláusula	170	4ª Diretriz	Encerrado
Cláusula	170	Inc I	Encerrado
Cláusula	170	Inc II	Encerrado
Cláusula	170	Inc III	Encerrado
Cláusula	170	Inc IV	Encerrado
Cláusula	170	Inc V	Encerrado
Deliberação	122	n/a	Concluído Internamente
Deliberação	224	5	Concluído Internamente
Deliberação	259	2	Concluído Internamente
Deliberação	259	3	Em Andamento
Deliberação	295	1	Concluído Internamente
Deliberação	295	2	Concluído Internamente
Deliberação	75	4-4.1	Concluído Internamente
Deliberação	75	4-4.2	Concluído Internamente
Deliberação	75	4-4.3	Concluído Internamente

Entregas do ano de 2022

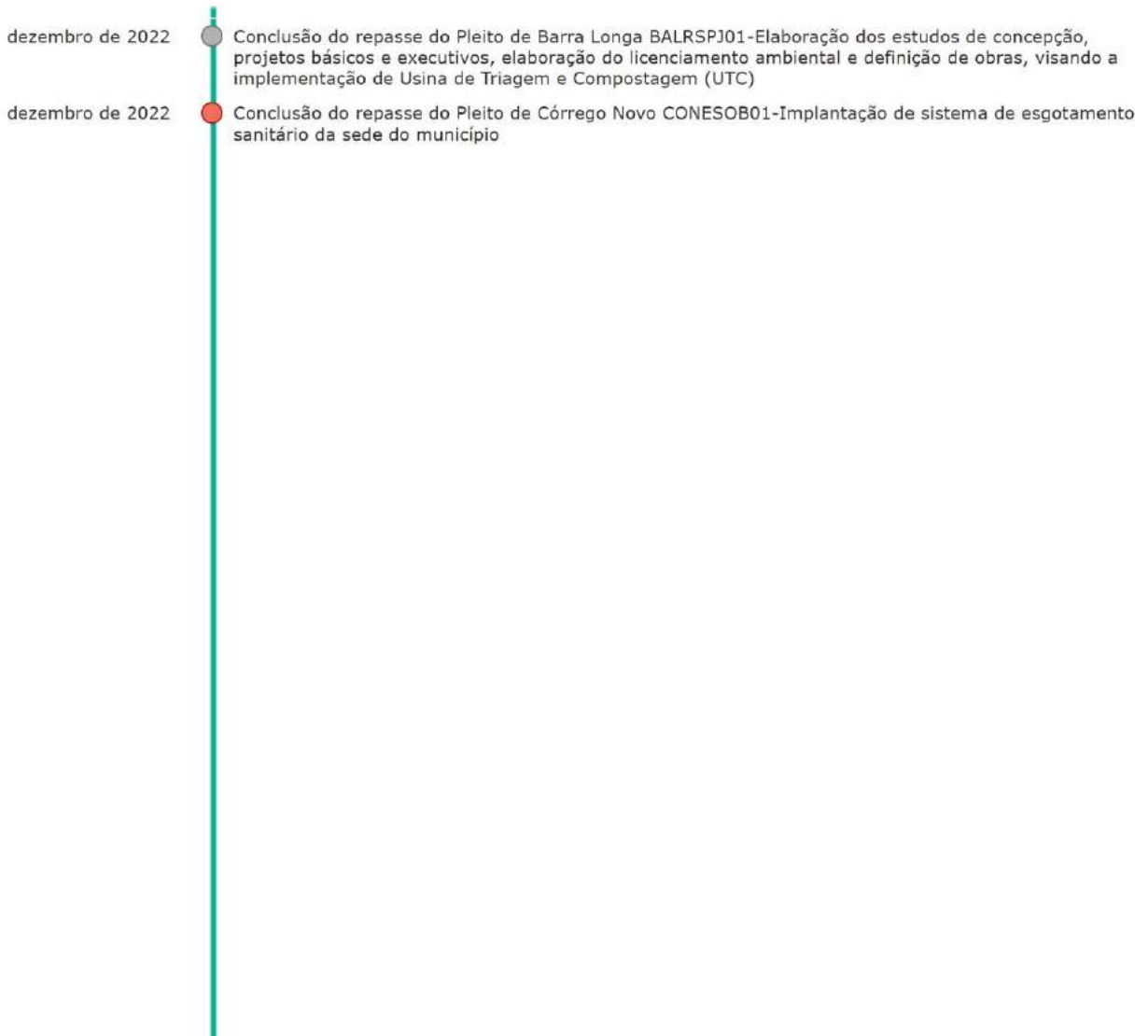
fevereiro de 2022	●	Conclusão do repasse do Pleito de Alpercata ALPESPJ01 -Elaboração de projeto de sistema de esgotamento sanitário da sede do município e distrito de Era Nova
abril de 2022	●	Conclusão do repasse do Pleito de Itueta ITUESPJ02-Contratação de empresa especializada de engenharia para elaboração de projetos básicos e executivos para ampliação do sistema de esgotamento sanitário nos distritos de Vila Nietzel e Quatituba
maio de 2022	●	Conclusão do repasse Pleito de Rio Casca RICESAO01-Contratação de assessoria técnica para acompanhamento técnico de obras do TC/PAC 0352/14
julho de 2022	●	Conclusão do repasse do Pleito de Dionísio DIOESCT01- Desapropriação/aquisição de área para instalação da ETE no Distrito de Conceição de Minas de Dionísio
julho de 2022	●	Conclusão do repasse do Pleito de Rio Doce RIDESOB01-Construção de SES para o distrito de Matadouro
julho de 2022	●	Conclusão do repasse do Pleito de Rio Doce RIDESOB03-Construção de SES para o distrito de São José de Entre Montes
julho de 2022	●	Conclusão do repasse do Pleito de Ipaba IPBESPJ01-Elaboração de projeto de sistema de esgotamento sanitário da sede do município e povoado de Boachá
agosto de 2022	●	Conclusão do repasse do Pleito de Aimorés AIMESCT02 -Aquisição de terreno para implantação de SES.
agosto de 2022	●	Conclusão do repasse do Pleito de Rio Doce RIDESOB02-Construção de SES para o distrito de Jorge
agosto de 2022	●	Conclusão do repasse do Pleito de Aimorés AIMRSPJ01-Elaboração de projeto de ampliação do aterro sanitário e reforma da Usina de Triagem e Compostagem – UTC
agosto de 2022	●	Conclusão do repasse do Pleito de Rio Casca RICESOB05-Complementação de obras do Sistema de Esgotamento Sanitário na sede do município
setembro de 2022	●	Conclusão do repasse do Pleito de Marliéria MREESCT01-Aquisição de terreno para implantação da ETE do distrito de Cava Grande
setembro de 2022	●	Conclusão do repasse do Pleito de Naque NAQESPJ02-Elaboração de estudos de concepção, projeto básico, projeto executivo e licenciamento ambiental para a implantação de Sistema de Esgotamento Sanitário (SES) na Sede do Município
setembro de 2022	●	Conclusão do repasse do Pleito de Iapu IAPRSAB02-Aquisição de caminhão carroceria com caçamba basculante
outubro de 2022	●	Conclusão do repasse do Pleito de Ipatinga IPAESOB03-Ampliação do sistema de coleta e tratamento de esgoto da sede municipal
novembro de 2022	●	Conclusão do repasse do Pleito de Galiléia GALEST01-Aquisição de terrenos para implantação do sistema de esgotamento sanitário da sede do município
novembro de 2022	●	Conclusão do repasse do Pleito de Periquito PERRSOB02-Melhorias na Unidade de Triagem de Recicláveis e Compostagem
novembro de 2022	●	Conclusão do repasse do Pleito de Timóteo TIMRSPM03-Elaboração do Plano de Recuperação de Área Degradada (PRAD) para fins de recuperação da área do antigo lixão de Coronel Fabriciano
dezembro de 2022	●	Conclusão do repasse do Pleito de Dionísio DIOESOB03 -Implementação de obras de coleta e tratamento de esgotos no distrito de Baixa Verde
dezembro de 2022	●	Conclusão do repasse do Pleito de Tumiritinga TUMESPJ01-Elaboração de projetos de sistema de esgotamento sanitário da sede do município e distrito de São Geraldo do Tumiritinga
dezembro de 2022	●	Conclusão do repasse do Pleito de Dionísio DIORSAB01-Aquisição de caminhão basculante, esteira de triagem, prensa hidráulica, balança e empilhadeira manual hidráulica

● Concluído

● Planejado

● Reprogramado

Entregas do ano de 2022



Nota:

Os pleitos a seguir constavam como ações no Planejamento Anual 2022 junto ao CIF, porém foram reprogramados junto aos municípios para concluir em 2023 e por isso não aparecem mais na *time line*.

Pleito de Aimorés AIMESPJ03-Elaboração de projeto, Barra Longa BALEST01- Aquisição de terreno, Bugre BUGESPJ02-Elaboração de projetos, Galiéia GALESPJ01-Elaboração de projetos, Naque NAQESPM01-Revisão do PMSB, Pingo d'Água PIARSAB01-Aquisição de bem, Raul Soares RASESPJ02-Elaboração de projetos, Santana do Paraíso SAPRSPM01-Revisão do PGIRS e do CIMVALPI CVPRSAB01-Aquisição de bem.

● Concluído ● Planejado ● Reprogramado

Grandes números do programa

- No mês **junho de 2022** , foram repassados R\$ **1.648.308,96** para ações dos municípios*;
- No mês **junho de 2022** foram ofertadas **0 oficinas de capacitação** para os municípios da Área Ambiental 2;
- No mês **junho de 2022** a equipe técnica realizou **89 visitas e/ou reuniões de apoio técnico aos municípios.**

Nota:

* Repasses para ações nos municípios de Barra Longa, Resplendor, São Domingos do Prata, Dionísio e consórcio Condoeste.

Fatos relevantes do mês

Em junho de 2022, foi realizado repasse ao CONSÓRCIO DO Condoeste , no valor de R\$63.052,43 referente a assessoria técnica para acompanhamento de obra para tratamento de resíduos sólidos.

Em junho de 2022, foi realizado repasse ao CONSÓRCIO DO Condoeste , no valor de R\$821.383,45 referente a execução de obra para tratamento de resíduos sólidos.

Em junho de 2022, foi realizado repasse ao município de Barra Longa , no valor de R\$1.414,88 referente a elaboração de projeto de tratamento de resíduos sólidos.

Em junho de 2022, foi realizado repasse ao município de Barra Longa , no valor de R\$300.000,00 referente a aquisição de terreno para tratamento de resíduos sólidos.

Em junho de 2022, foi realizado repasse ao município de Dionísio , no valor de R\$213.834,63 referente a execução de obra do sistema de esgotamento sanitário.

Em junho de 2022, foi realizado repasse ao município de Resplendor , no valor de R\$108.658,34 referente a execução de obra para tratamento de resíduos sólidos.

Em junho de 2022, foi realizado repasse ao município de São Domingos da Prata , no valor de R\$139.965,23 referente a execução da obra de sistema de esgotamento sanitário.

Indicadores de Resultados

I01 – Percentual do valor repassado total

Percentual(%)

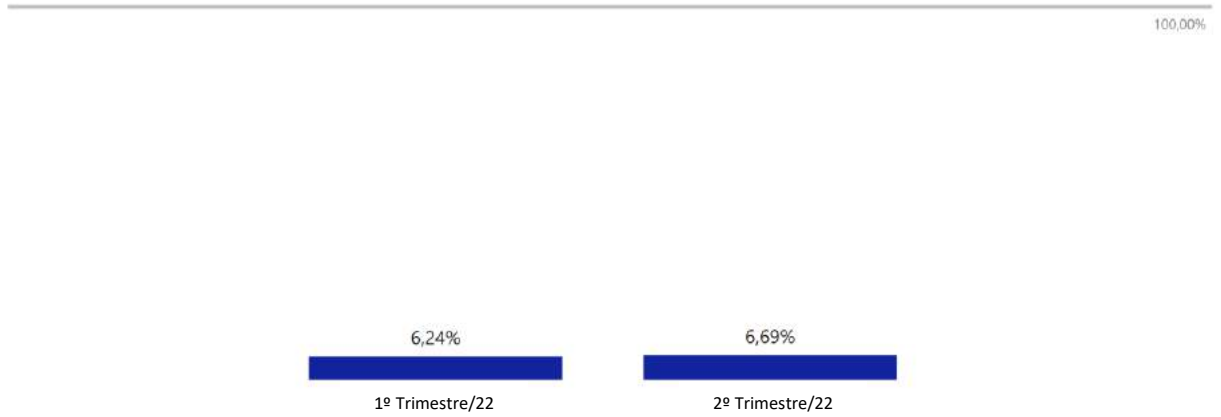


Gráfico 1:I01 – Percentual do valor repassado total - Frequência Trimestral

I02 - Percentual do Valor repassado por município/consórcio

Percentual(%)

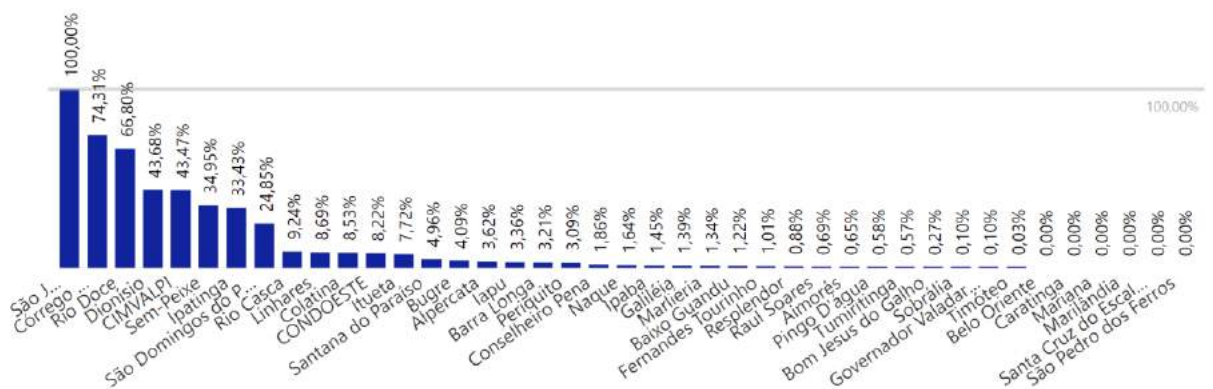


Gráfico 2: I02 - Percentual do Valor repassado por município/consórcio - Frequência Trimestral

Indicadores de Resultados

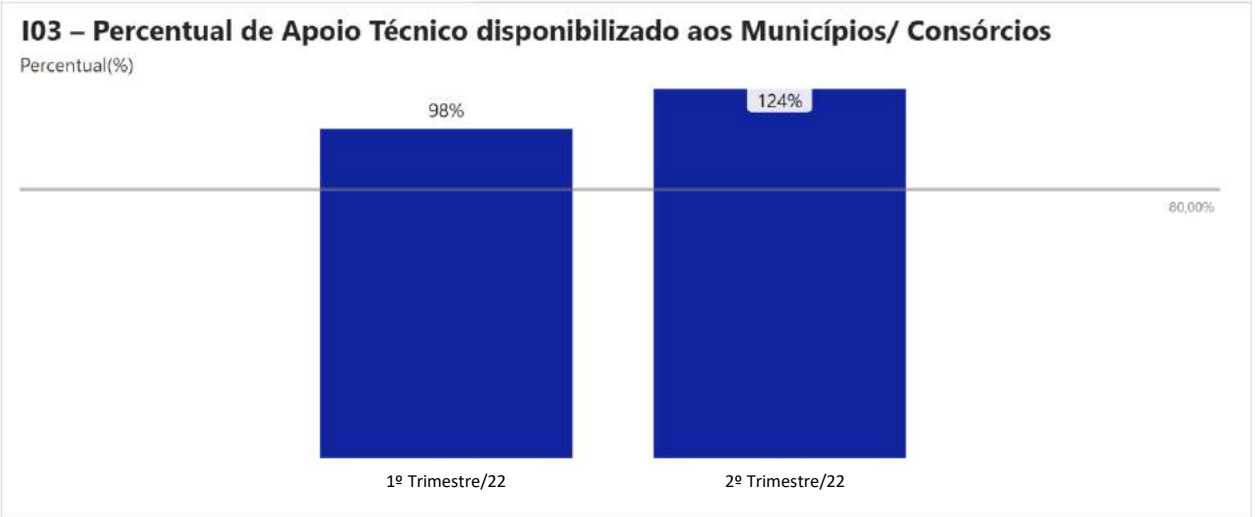


Gráfico 3: I03 – Percentual de Apoio Técnico disponibilizado aos Municípios/ Consórcios - Frequência Trimestral

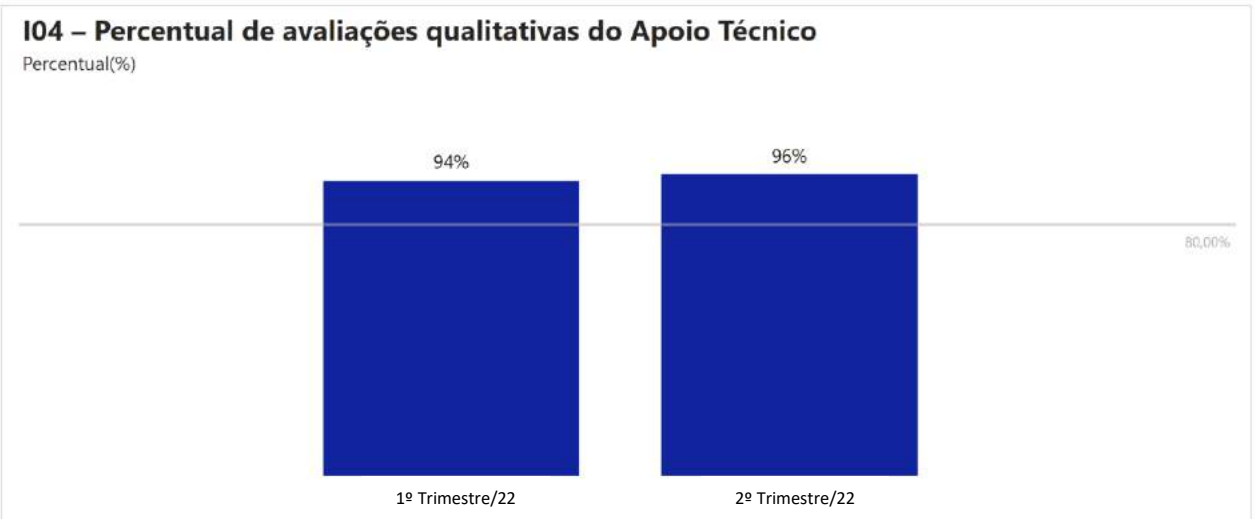


Gráfico 4: I04 – Percentual de avaliações qualitativas do Apoio Técnico - Frequência Trimestral

Indicadores de Resultados

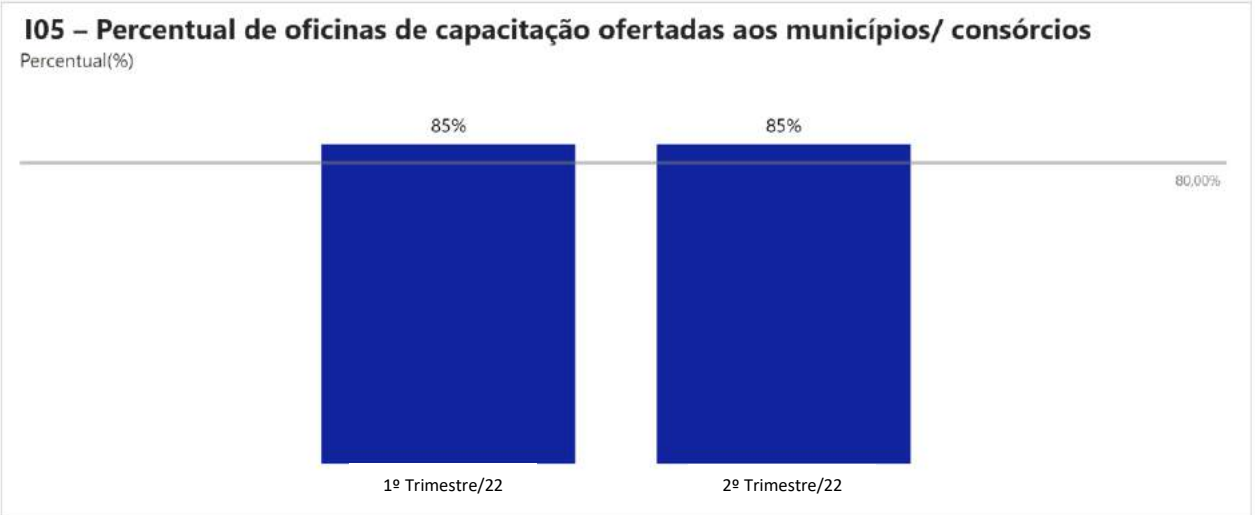


Gráfico 5: I05 – Percentual de oficinas de capacitação ofertadas aos municípios/ consórcios - Frequência Trimestral

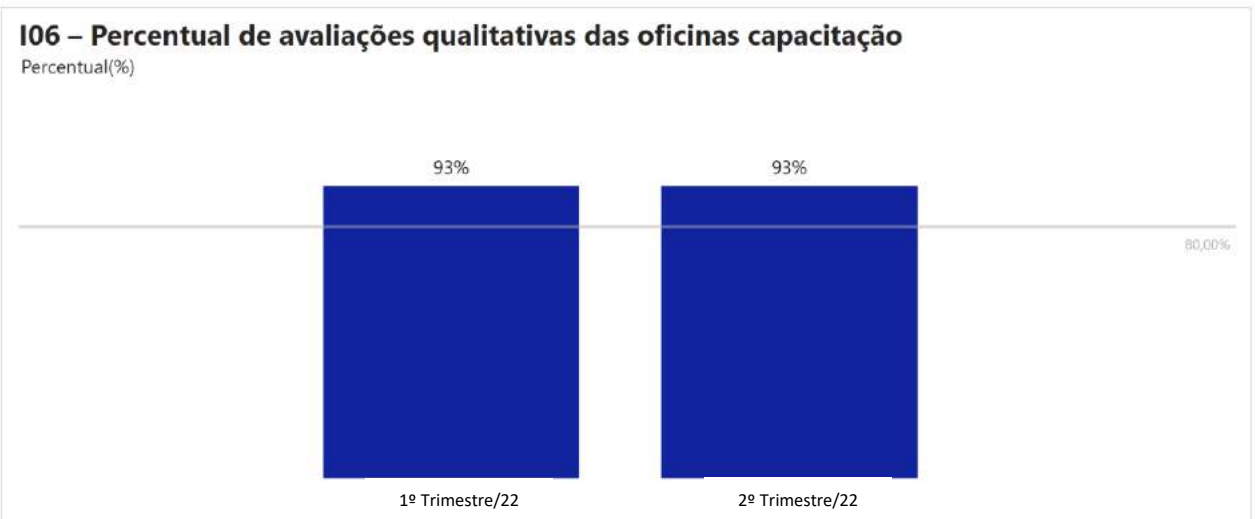


Gráfico 6I06 – Percentual de avaliações qualitativas das oficinas capacitação - Frequência Trimestral

Indicadores Físicos e Qualidade da Água

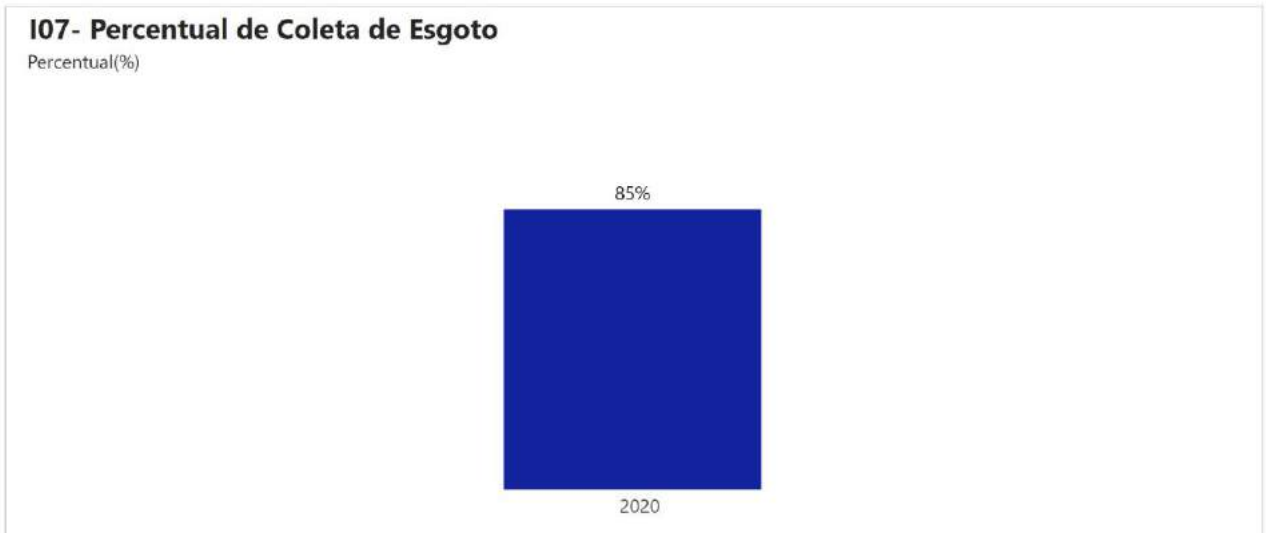


Gráfico 7: I07- Percentual de Coleta de Esgoto - Frequência Anual

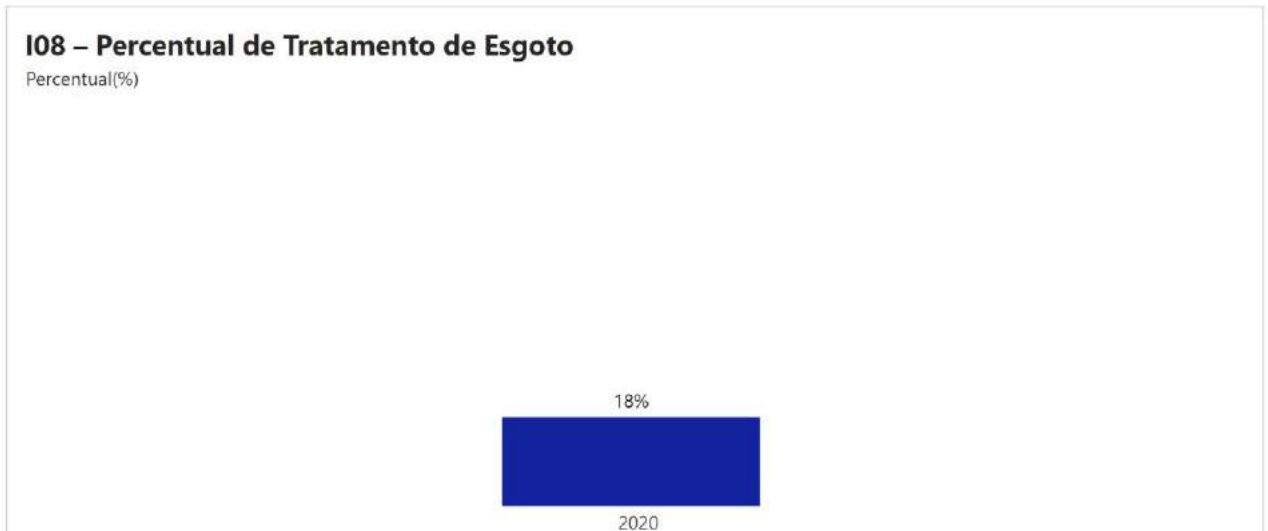


Gráfico 8: I08 – Percentual de Tratamento de Esgoto - Frequência Anual

Notas:

- Data base 2020. Os dados referentes ao ano de 2021 ainda não foram divulgados pelo Sistema Nacional de Informações sobre Saneamento –SNIS;
- **I07**-No SNIS havia dados disponíveis de 11 municípios, os demais não foram contabilizados na fórmula;
- **I08**-No SNIS havia dados disponíveis de 25 municípios, os demais não foram contabilizados na fórmula.

Indicadores Físicos e Qualidade da Água

I09 – Percentual de municípios com coleta seletiva

Percentual(%)



Gráfico 9: I09 – Percentual de municípios com coleta seletiva - Frequência Anual

I10 - Percentual de municípios com presença de lixões ou aterros controlados

Percentual(%)



Gráfico 10: I10 - Percentual de municípios com presença de lixões ou aterros controlados - Frequência Anual

Notas:

- Data base 2020. Os dados referentes ao ano de 2021 ainda não foram divulgados pelo Sistema Nacional de Informações sobre Saneamento –SNIS;
- **I09**-No SNIS havia dados disponíveis de 32 municípios, os demais não foram contabilizados na fórmula;
- **I10**-No SNIS havia dados disponíveis de 15 municípios, os demais não foram contabilizados na fórmula.

Indicadores Físicos e Qualidade da Água

I11 - Percentual das faixas do Índice de qualidade da água (IQA)

Percentual(%)

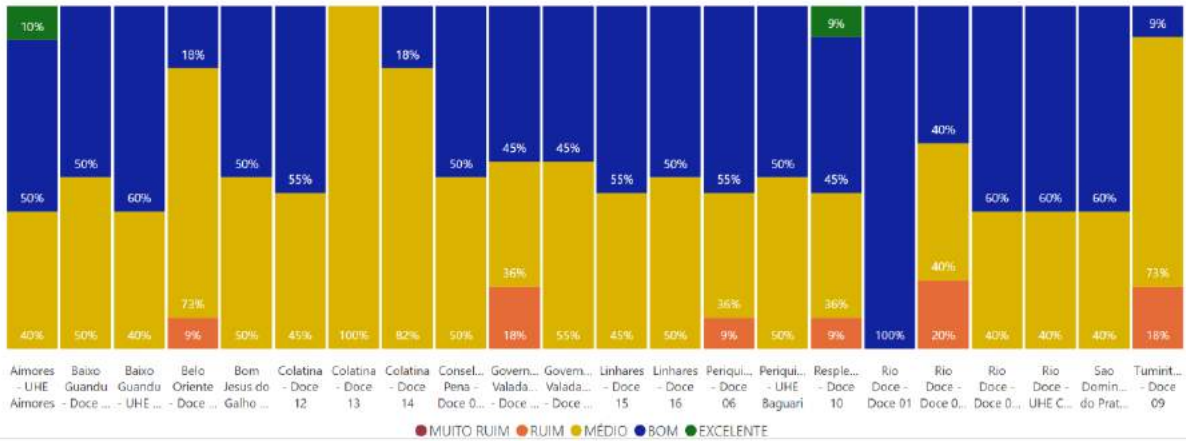


Gráfico 11: I11 - Percentual das faixas do Índice de qualidade da água (IQA)- Frequência Anual

I12 - Percentual das faixas do Índice para Demanda Bioquímica de Oxigênio (DBO)

Percentual(%)

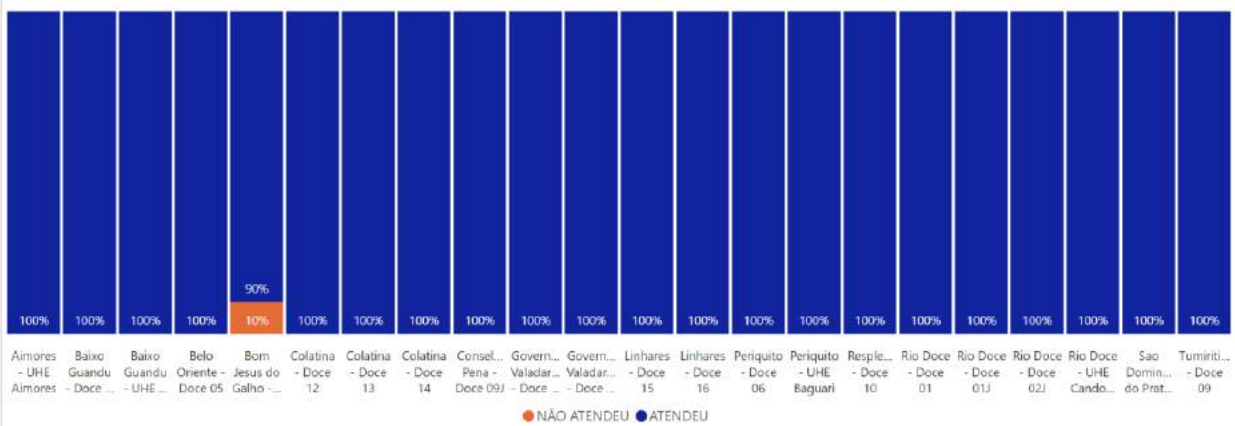


Gráfico 12: I12 - Percentual das faixas do Índice para Demanda Bioquímica de Oxigênio (DBO) - Frequência Anual

Indicadores Físicos e Qualidade da Água

I13 - Percentual de atendimento da legislação para Oxigênio Dissolvido (OD)

Percentual(%)

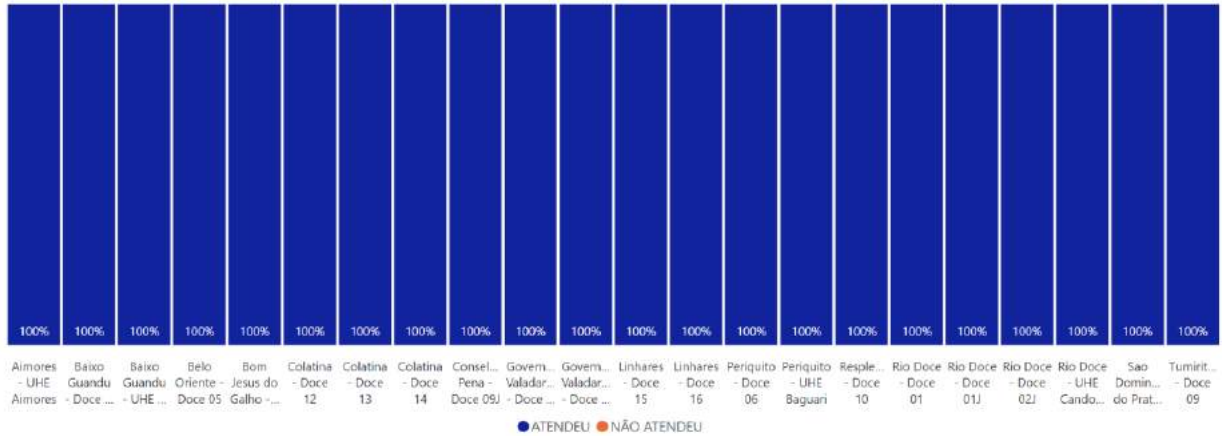


Gráfico 13: I13 - Percentual de atendimento da legislação para Oxigênio Dissolvido (OD) - Frequência Anual

PG032 Melhoria dos Sistemas de Abastecimento de Água

Eixo Reconstrução e Infraestrutura

Promover alternativas de captação e adução de água, visando garantir, em parte, o reestabelecimento do abastecimento de água com a redução de dependência relativa ao rio Doce, e promover melhorias referentes a tratamentos de água para abastecimento público, por meio de medidas de cunhos reparatório e compensatório, em municípios/localidades que tiveram seus sistemas de abastecimento temporariamente inviabilizados.

Status de Cláusulas e Deliberações

Cláusula	171	caput (obra)	Judicializado
Cláusula	171	caput (projeto)	Judicializado
Deliberação	10	n/a	Concluído Internamente
Deliberação	107	3.1	Concluído Internamente
Deliberação	107	4	Concluído Internamente
Deliberação	123	2	Concluído Internamente
Deliberação	123	3	Judicializado
Deliberação	124	2	Concluído Internamente
Deliberação	124	4	Concluído Internamente
Deliberação	16	n/a	Judicializado
Deliberação	185	2	Concluído Internamente
Deliberação	185	3	Concluído Internamente
Deliberação	185	4	Judicializado
Deliberação	185	5	Judicializado
Deliberação	185	6	Judicializado
Deliberação	2	1	Em Andamento
Deliberação	258	2	Judicializado
Deliberação	258	4	Concluído Internamente
Deliberação	258	5	Concluído Internamente
Deliberação	308	2	Judicializado
Deliberação	315	1	Concluído Internamente
Deliberação	325	1	Judicializado
Deliberação	33	1	Concluído Internamente
Deliberação	33	i e ii	Em Andamento
Deliberação	378	5	Concluído Internamente
Deliberação	378	6	Concluído Internamente
Deliberação	379	1	Concluído Internamente
Deliberação	379	2	Concluído Internamente
Deliberação	379	3	Concluído Internamente
Deliberação	4	n/a	Judicializado

Deliberação	443	a	Concluído Internamente
Deliberação	76	3	Concluído Internamente
Deliberação	76	4	Concluído Internamente
Deliberação	76	5	Concluído Internamente
Deliberação	98	1	Concluído Internamente

Entregas do ano de 2022

- julho de 2022 ● Conclusão da Engenharia Conceitual / Básica - Captação principal - Ponte do Gama
- dezembro de 2022 ● Conclusão das Obras - Adutora Rio Corrente - Governador Valadares - Sede

● Concluído ● Planejado ● Reprogramado

Grandes números do Programa

- 17 sistemas de tratamento de água concluídos, entre Estações de Tratamento de Água (ETAs) convencionais e tratamentos simplificados;
- 18 adutoras concluídas (entre concluídas e reformadas);

Fatos relevantes do mês

Realizada a assinatura do Termo de Compromisso do município de Marilândia/ES.

Nos dias 08 e 09 de junho de 2022, a equipe de perícia realizou visita técnica nas obras da captação alternativa (adutora) da localidade Sede do município de Governador Valadares/MG, para avaliação e acompanhamento das atividades de execução de obra realizadas pela Fundação Renova e subcontratados, atividades correlatas à Etapa 1.3, Obras, Comissionamento e Monitoramento.

No dia 20 de junho de 2022, a equipe de perícia juntou nos autos do processo o Laudo Técnico Pericial da Etapa 1.2 (Análise dos Cronogramas e Projetos) referente à localidade Sede do município de Baixo Guandu/ES (ID 1154130763).

No dia 06 de junho de 2022 a Fundação Renova apresentou para a equipe da perícia, em reunião por videoconferência via Microsoft Teams, a atualização do resumo do status dos projetos e obras das 25 localidades do Item 1 da Decisão Judicial do Eixo Prioritário Nº 9.

No dia 02 de junho de 2022, a equipe de perícia realizou visita técnica na estação de tratamento de água da localidade Gesteira, município de Barra Longa/MG, para o entendimento do histórico, situação fática e administrativa, projetos e obras em desenvolvimento e realizadas.

Em referência ao Território V, composto pelos municípios de Baixo Guandu/ES e Colatina/ES, no dia 08 de junho de 2022, a equipe de perícia juntou nos autos do processo judicial os Laudos Técnicos Periciais R00 (ID 1132910262) referente à Etapa 2.2 (Situação Fática) do Item 2 da Decisão Judicial correspondente às comunidades de Córrego Boa Esperança, Córrego Catita, Córrego da Piaba, Córrego do Lavra, Córrego Queixadão, Fazenda Fontenelle, Fazenda Porto Esperança, Fazenda Sapucaia, Ilha Bela Vista, Itapina, Maria Ortiz, Mascarenhas, Porto Belo e Santa Joana.

Conforme conversado e acordado com a Prefeitura do município de Rio Doce, a Fundação Renova oficializa o acordo para desmobilização do caminhão pipa, tendo em vista que o mesmo se encontra a disposição, contudo, sem demandas naquela localidade.

* As ações da Cláusula nº171 do TTAC, que embasam a atuação do Programa 32 - Melhoria dos Sistemas de Abastecimento Público de Água, estão judicializadas desde março de 2020, no contexto do Eixo Prioritário nº 9, da Ação Civil Pública da 12ª Vara Federal Cível e Agrária da Seção Judiciária de Minas Gerais. As tratativas relativas às ações sob controle e supervisão judicial, inclusive as que se referem aos prazos, estão sendo orientadas nesse âmbito.

* Em função da judicialização do Programa 32 foram realizadas visitas técnicas pela Perícia da 12ª Vara Federal Cível e Agrária da SJMG, conforme descrito acima.

Indicadores

I01 –Índice de Localidades com Termos de Compromisso Assinados por Prefeituras e Prestadores de Serviços de Abastecimento de Água: indicador não está sendo medido, pois algumas soluções antes pactuadas com as prefeituras e concessionárias podem não ocorrer , devido à judicialização.

I02 –Índice de Localidades com Projetos Básicos Concluídos: indicador não está sendo medido, pois algumas soluções antes pactuadas com as prefeituras e concessionárias podem não ocorrer , devido à judicialização.

Indicadores

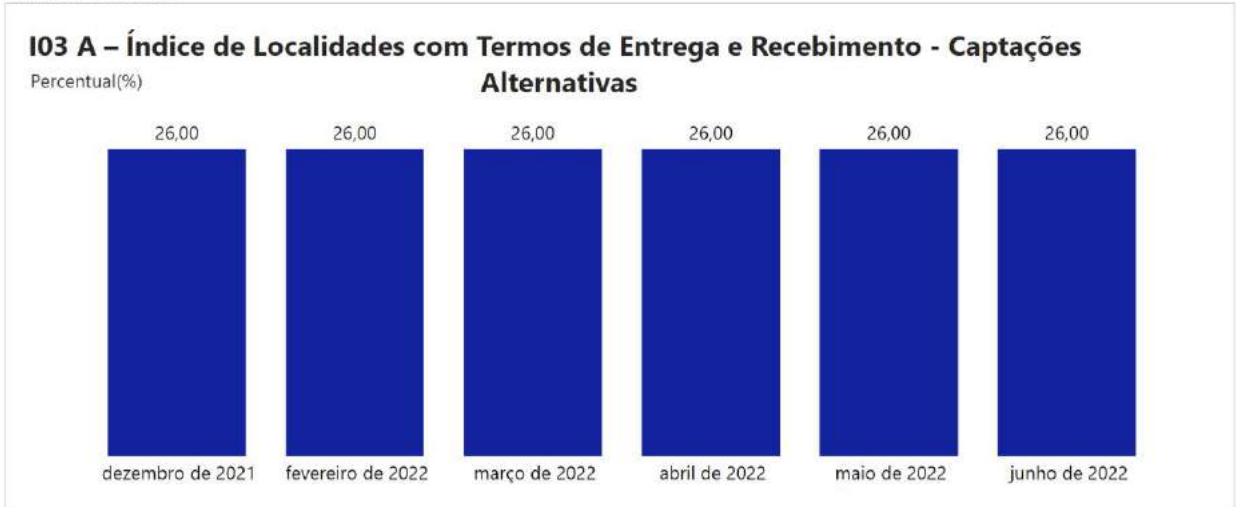


Gráfico 1: I03 A – Índice de Localidades com Termos de Entrega e Recebimento - Captações Alternativas - Frequência Mensal

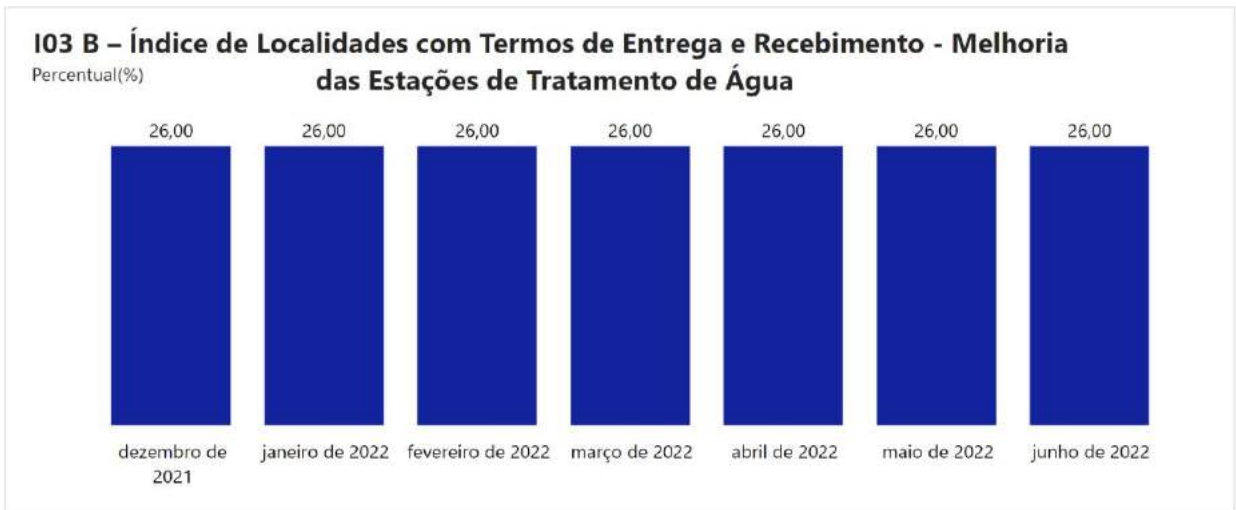


Gráfico 2: I03 B – Índice de Localidades com Termos de Entrega e Recebimento - Melhoria das Estações de Tratamento de Água - Frequência Mensal

Indicadores

I04 - Índice de Localidades com Captações Alternativas Concluídas e Aptas a Operar

Percentual(%)

100,00%




Gráfico 3: I04 - Índice de Localidades com Captações Alternativas Concluídas e Aptas a Operar - Frequência Trimestral

I05 - Índice de Localidades com Melhorias das Estações de Tratamento de Água Concluídas

Percentual(%)

100,00%

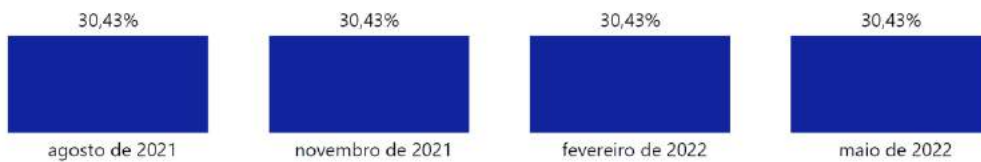


Gráfico 4: I05 - Índice de Localidades com Melhorias das Estações de Tratamento de Água Concluídas - Frequência Trimestral

PG033 Programa de Educação para Revitalização da Bacia do Rio Doce (Educação Ambiental)

Eixo Pessoas e Comunidades

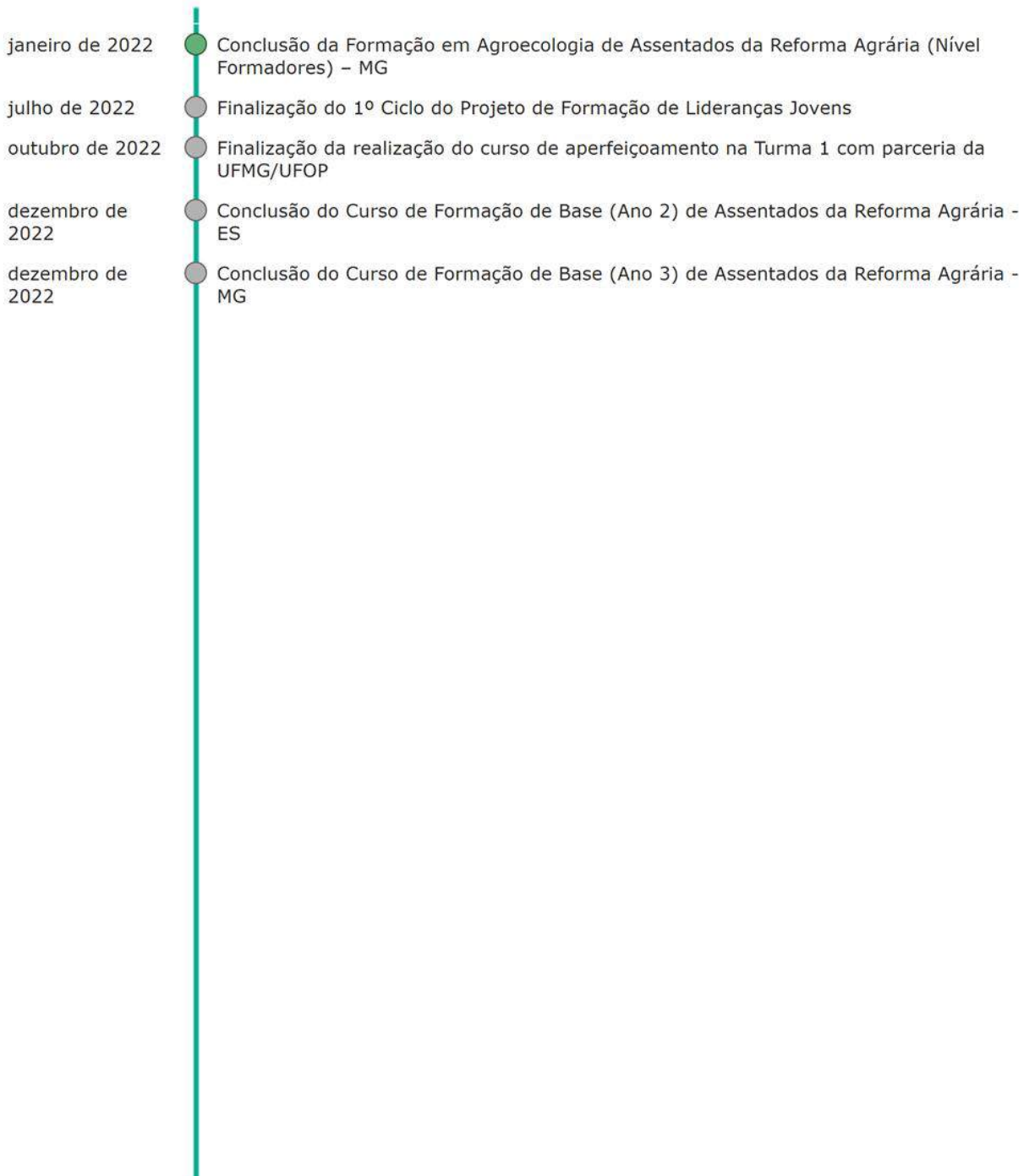
Objetivo

Implementar processos de educação socioambiental que desenvolvam competências e habilidades para engajar pessoas e coletivos no desenvolvimento de iniciativas para a revitalização dos territórios atingidos.

Status de Cláusulas e Deliberações

Cláusula	172	Caput	Em Andamento
Deliberação	136	1	Concluído Internamente
Deliberação	240	1	Concluído Internamente
Deliberação	288	1	Concluído Internamente
Deliberação	288	2	Em Andamento
Deliberação	343	1,4	Concluído Internamente
Deliberação	549	2	Planejado

Entregas do ano de 2022



Nota: A linha de base do cronograma foi atualizada em função da GMUD aprovada para implantação de curvas padronizadas no Project”

● Concluído ● Planejado ● Reprogramado

Grandes números do programa

O programa não possui grandes números.

Fatos relevantes do mês

Implementação dos projetos selecionados nas áreas 2 (FGPA) e 4 (AMEFA) do projeto Lideranças Jovens.

Indicadores



Gráfico 1: I01 – Número de bolsas de estudo disponibilizadas para o Curso de Aperfeiçoamento em Minas - Frequência Semestral

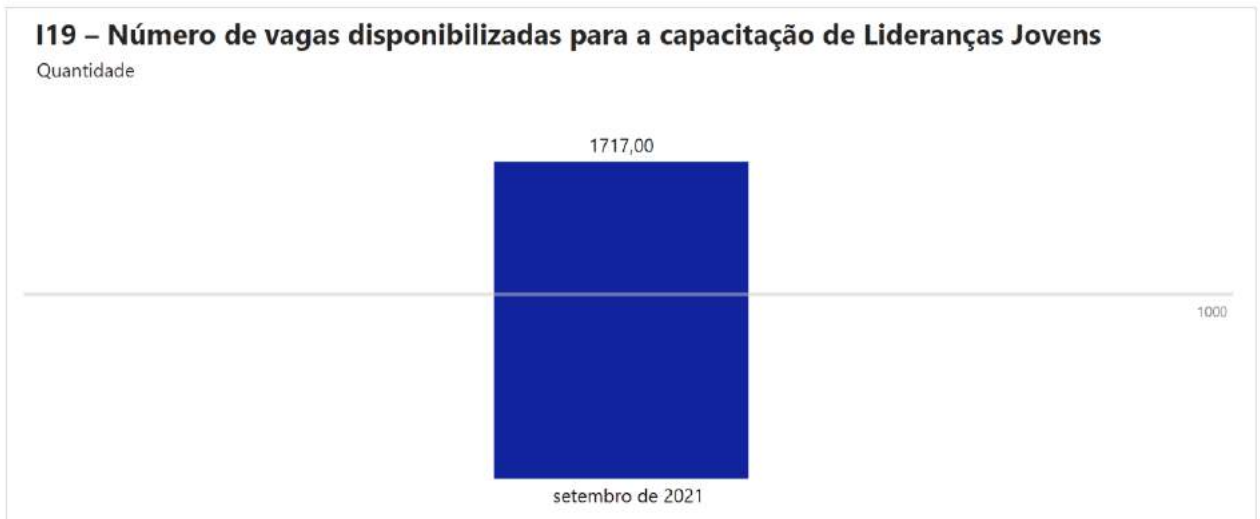


Gráfico 2: I19 – Número de vagas disponibilizadas para a capacitação de Lideranças Jovens - Frequência Anual

PG034 Preparação para Emergências Ambientais

Eixo Pessoas e Comunidades








Objetivo

Implantação de ações de incremento às estruturas de apoio para os sistemas de emergências ambientais nos Municípios de Mariana, Barra Longa, Rio Doce e Santa Cruz do Escalvado, de forma integrada com a Defesa Civil, conforme previsto na Cláusula 173 do TTAC, promovendo a ampliação da percepção das comunidades e a autonomia da defesa civil para atuação, gestão e convivência em cenários de riscos e desastres.

Status de Cláusulas e Deliberações

Cláusula	173	§1º	Concluído Internamente
Cláusula	173	§2º	Concluído Internamente
Cláusula	173	Caput (ação 1)	Concluído Internamente
Cláusula	173	Caput (ação 2)	Em Andamento
Deliberação	128	2	Concluído Internamente
Deliberação	303	2	Concluído Internamente
Deliberação	357	2	Concluído Internamente
Deliberação	357	3	Concluído Internamente
Deliberação	439	2	Concluído Internamente

Entregas do ano de 2022

março de 2022	 Início do Ciclo de Formação Continuada - Cursos de longa duração
setembro de 2022	 Elaboração dos Planos Municipais de Redução de Risco (PMRR) para Mariana, Barra Longa, Santa Cruz do Escalvado e Rio Doce
dezembro de 2022	 Conclusão da Adequação das 10 escolas do projeto Escola Segura no âmbito de sinalização e segurança.
dezembro de 2022	 Conclusão da Capacitação do Comitê Gestor de Riscos (CGR) em Mariana/MG, Barra Longa/MG, Santa Cruz do Escalvado/MG e Rio Doce/MG
dezembro de 2022	 Conclusão da Capacitação do Núcleo Comunitário de Proteção e Defesa Civil (NUPDEC) em Mariana/MG, Barra Longa/MG, Santa Cruz do Escalvado/MG e Rio Doce/MG
dezembro de 2022	 Conclusão da Capacitação do Projeto Escola Segura nas 10 escolas dos municípios de Mariana/MG, Barra Longa/MG, Santa Cruz do Escalvado/MG e Rio Doce/MG.
dezembro de 2022	 Realização do Censo Populacional das áreas de risco a partir do mapeamento em Mariana, Barra Longa, Santa Cruz do Escalvado e Rio Doce

 **Concluído**
 **Planejado**
 **Reprogramado**

Grandes números do programa

O programa não possui grandes números.

Fatos relevantes do mês

Realizado treinamento de primeiros socorros – Nível Básico/Intermediário nas escolas do projeto Escola Segura e comunidades do projeto Núcleo Comunitário de Proteção e Defesa Civil.

Conclusão da revisão da etapa de Identificação e Mapeamento de Riscos Geológicos e Hidrológicos dos Planos Municipais de Redução de Riscos (PMRR) do município de Mariana. Revisão da etapa ocorrido devido a mudança de cenário ocasionada pelas chuvas intensas ocorridas em 2022.

Conclusão da etapa de Intervenções Estruturais dos Planos Municipais de Redução de Riscos (PMRR) do município de Rio Doce.

Indicadores

I03 - Índice de Fortalecimento do Sistema de Proteção e Defesa Civil

Percentual(%)

80,00%

33,33%

dezembro de 2021

Gráfico 1: I03 - Índice de Fortalecimento do Sistema de Proteção e Defesa Civil - Frequência Anual

Número de solicitações atendidas: Sem solicitações da Defesa Civil para apoio a eventos em 2021. (0%)

Cobertura das áreas de risco realizada: Mapeamento em andamento. (0%)

Planos de Contingência: atualizado 08 planos o que corresponde a 33,33%.

I04 - Percentual de cumprimento da implantação de medidas de incremento da estrutura de apoio das defesas civis

Percentual(%)

100,00%

100,00%

dezembro de 2021

Gráfico 2: I04 - Percentual de cumprimento da implantação de medidas de incremento da estrutura de apoio das defesas civis - Frequência Anual

O cálculo do I04 – Número de medidas cumpridas / Total de medidas planejadas, consiste no total de 5 medidas planejadas.

Sendo 3 já foram entregues até 2020, que são elas:

- Entrega de kit de equipamentos para reestruturação das defesas civis
- Digitalização da rede de rádio para Segurança Pública
- Digitalização da rede de rádio para Defesa Civil de Mariana

Sendo 2 medidas a serem entregues até Dez/21, que são elas:

- Repasse de recurso para a construção/reforma da sede das Defesas Civis de Mariana, Barra Longa, Santa Cruz do Escalvado e Rio Doce - Projeto Melhoria Estrutural das Defesas Civis.

Os indicadores do programa foram aprovados pelo CIF, porém ainda estão fora do período de medição.

Tabela 1. Indicadores que não iniciaram a medição.

CÓDIGO	DESCRIÇÃO	UNIDADE DE MEDIDA	INÍCIO DA MEDIÇÃO
I01	Percentual de indivíduos capacitados (cursos de longa duração)	%	Junho/25
I02	Taxa de resposta às demandas de Promoção à capacitação da Defesa Civil	%	Dezembro/22

PG035 Programa de Informação para a População

Eixo Pessoas e Comunidade

Objetivo

Salvaguardar e dar acesso às informações sobre o rompimento da barragem de Fundão e seus desdobramentos, incluindo:

- (i) estudos técnicos e ações de reparação e compensação; aos moradores locais, pessoas atingidas, poder público, comunidade acadêmica e outros públicos, por meio de espaços físicos e itinerantes, que constituem o Centro de Informação Técnica; e
- (ii) processos socioeconômicos e socioambientais relacionados às comunidades e municípios atingidos, sobre o modo de vida e memória.

Status de Cláusulas e Deliberações

Cláusula	174	§1º	Em Andamento
Cláusula	174	Caput (ação 1)	Em Andamento
Cláusula	65	caput	Em Andamento
Deliberação	229	3	Concluído Internamente
Deliberação	229	4	Concluído Internamente
Deliberação	229	5	Concluído Internamente
Deliberação	306	2	Concluído Internamente
Deliberação	306	4.1	Concluído Internamente
Deliberação	306	4.2	Concluído Internamente
Deliberação	376	2	Concluído Internamente
Deliberação	437	1- a	Concluído Internamente
Deliberação	437	1- b	Concluído Internamente
Deliberação	437	1- c	Concluído Internamente
Deliberação	437	1- d	Concluído Internamente
Deliberação	437	1- e	Concluído Internamente
Deliberação	437	1- f	Concluído Internamente
Deliberação	437	1- g	Concluído Internamente
Deliberação	437	1- h	Concluído Internamente
Deliberação	437	1- i	Concluído Internamente
Deliberação	437	1- j	Concluído Internamente
Deliberação	437	1- k	Concluído Internamente
Deliberação	437	1- l	Concluído Internamente
Deliberação	500	I	Concluído Internamente
Deliberação	500	II	Concluído Internamente
Deliberação	500	III	Concluído Internamente
Deliberação	500	IV	Concluído Internamente
Deliberação	500	V	Concluído Internamente

Entregas do ano de 2022

abril de 2022 ● Elaboração do e-book com os artigos/trabalhos apresentados nos processos de itinerância e descentralização 2021

Nota: A linha de base do cronograma foi atualizada em função da GMUD aprovada para implantação de curvas padronizadas no Project"

● Concluído ● Planejado ● Reprogramado

Grandes números do programa

Dado	maio de 2022	junho de 2022	Acumulado 2022	Acumulado Total
Quantidade de acessos à plataforma interativa	618	486	1104	2678
Quantidade de atividades de Descentralização e Itinerância	0	0	0	10

Fatos relevantes do mês

Em conformidade com o cronograma de manutenção e aprimoramento da Plataforma Interativa do CIT, realizamos nos dias 1º, 08, 15 e 22 de junho, reuniões com a equipe da Digital Pixel com objetivo de implementar melhorias no seu conteúdo.

Nos dias 1º e 08 de junho, o PG35 realizou reuniões com as coordenadoras da da Fundação Renova das equipes de Diálogo de Mariana e da Calha do Rio Doce, respectivamente, para o planejamento tático das ações de Descentralização e Itinerância naqueles territórios, conforme listas de presenças anexas.

No dia 23 de junho, foi realizada uma reunião, presencial, entre a equipe técnica do programa e os representantes da Prefeitura de Mariana para mais uma rodada de conversas sobre a compatibilização entre os projetos do CIT e o projeto municipal para o Terminal Turístico.

No dia 29 de junho, foi feito o lançamento na Plataforma Interativa www.citdoriadoce.org de todos os produtos resultantes do ciclo anterior de Descentralização e Itinerância, com o upload da versão final do Livro Trilhas de Memórias somando-se aos 5 vídeos já divulgados. O livro é um dos 6 materiais produzidos pelos moradores de comunidades atingidas durante as oficinas de Trilhas de Memórias.

Indicadores

Os indicadores do Programa foram construídos, revisados e apresentados à CT-PDCS que não apresentou restrição ou divergência. A aprovação definitiva deles está condicionada à aprovação da Definição do Programa.

PG036 Comunicação Nacional e Internacional

Eixo Pessoas e Comunidades





Objetivo

- Estabelecer sítio eletrônico em no mínimo dois idiomas, para divulgar as ações e o andamento dos programas desenvolvidos em função do TTAC. (Cláusula 175 conforme anexo I, e Revisão Extraordinária número 3, de 30 de agosto de 2018);
- Comunicar à sociedade, às comunidades atingidas, aos órgãos reguladores e aos diversos públicos relacionados sobre as ações conduzidas pela Fundação Renova, também como forma de contrapor boatos e notícias de teor falso.
- Ampliar o alcance das informações e abrir espaço para discussão e construção coletiva de ideias relacionadas ao processo de reparação e compensação conduzidos pela Fundação Renova.

Status de Cláusulas e Deliberações

Cláusula	175	Caput (ação 1)	Concluído Internamente
Cláusula	175	Caput (ação 2)	Em Andamento
Deliberação	530	1	Em Andamento

Entregas do ano de 2022

dezembro de 2022		Conclusão da atualização das entregas e fatos relevantes do mês, reportadas pelos demais programas no relatório mensal do CIF (Comitê Interfederativo) e nas páginas dos programas hospedados no site, nas versões em português e inglês em 2022
dezembro de 2022		Conclusão da atualização e manutenção de conteúdo do site, incluindo relatórios e documentos de interesse da sociedade e órgãos de validação em 2022
dezembro de 2022		Conclusão da atualização e manutenção de conteúdo e informações importantes para as comunidades atingidas e sociedade civil, via Redes Sociais em 2022
dezembro de 2022		Conclusão da atualização e manutenção dos mecanismos relacionados à acessibilidade do site, seguindo como critério recomendações do guia WCAG 2.0 (Web ContentAccessibilityGuidelines) e/ou padrão E-MAG em 2022

 Concluído
  Planejado
  Reprogramado

Grandes números do Programa

Tabela 1. Grandes Números.

INDICADOR	maio de 2022 junho de 2022		ACUMULADO 2022	ACUMULADO (2016 - 2022)
Acesso ao Site (mês)	278.290	262.986	1.598.817	8.744.799
Documentos no site (mês)	7	5	54	517
Notícias Publicadas (mês)	14	19	74	961
Vídeos (mês)	14	17	72	654

Fatos relevantes do mês

Atualização das entregas e fatos relevantes do mês reportadas pelos demais programas no relatório mensal do CIF (Comitê Interfederativo) e nas páginas dos programas hospedados no site, nas versões em português e inglês.

Indicadores

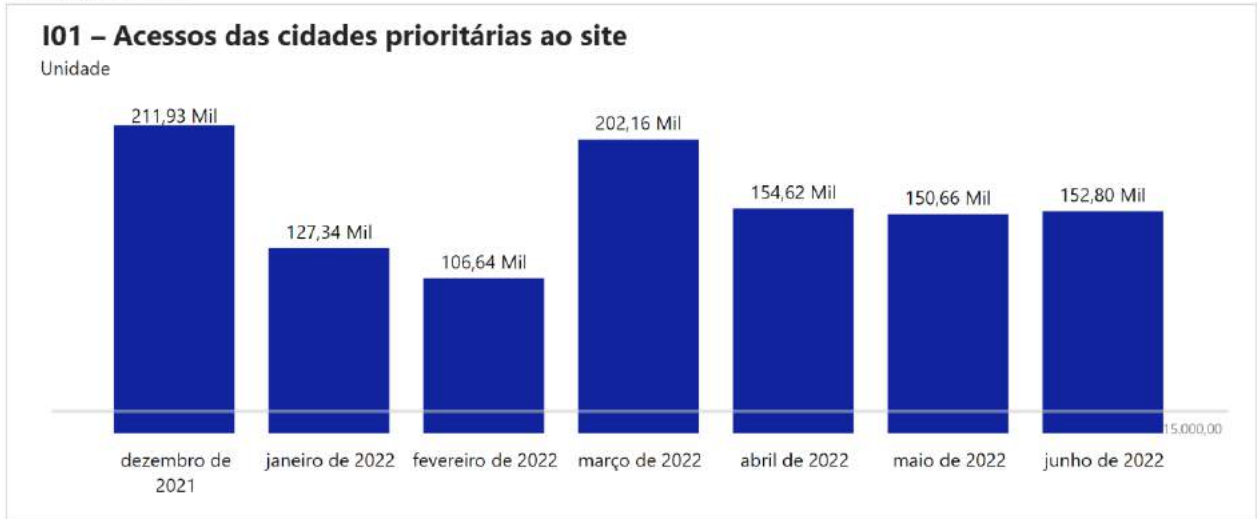


Gráfico 1: I01 – Acessos das cidades prioritárias ao site - Frequência Mensal

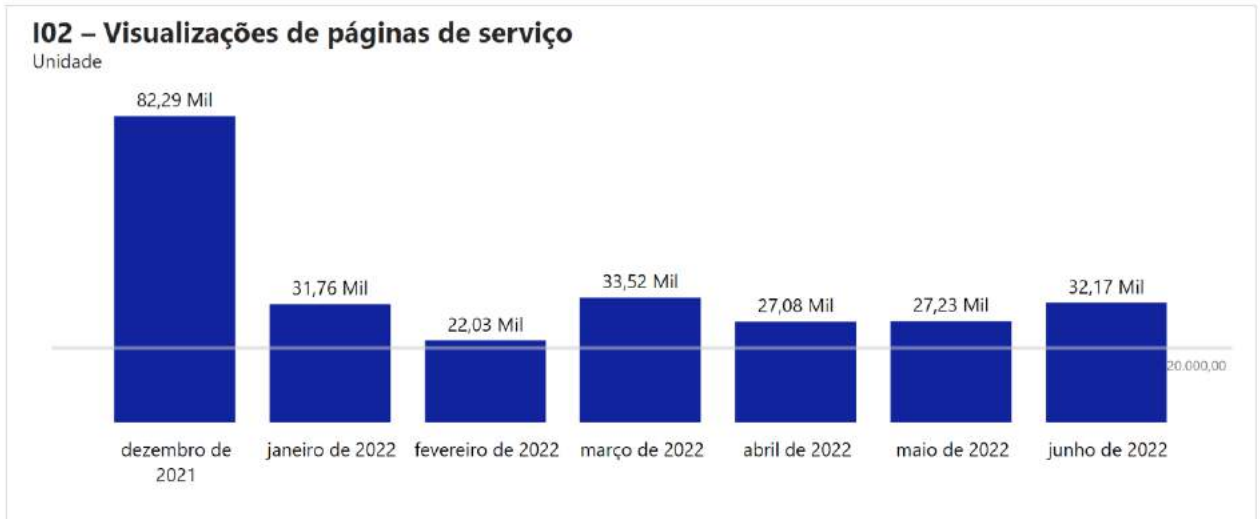


Gráfico 2: I02 – Visualizações de páginas de serviço - Frequência Mensal

Indicadores

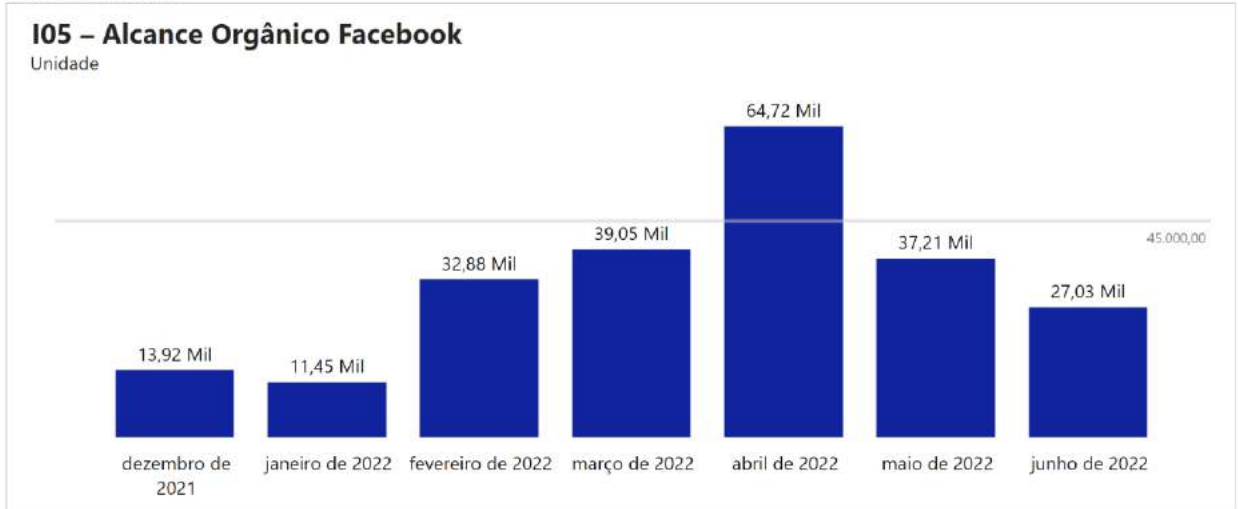


Gráfico 5: I05 – Alcance Orgânico Facebook- Frequência Mensal

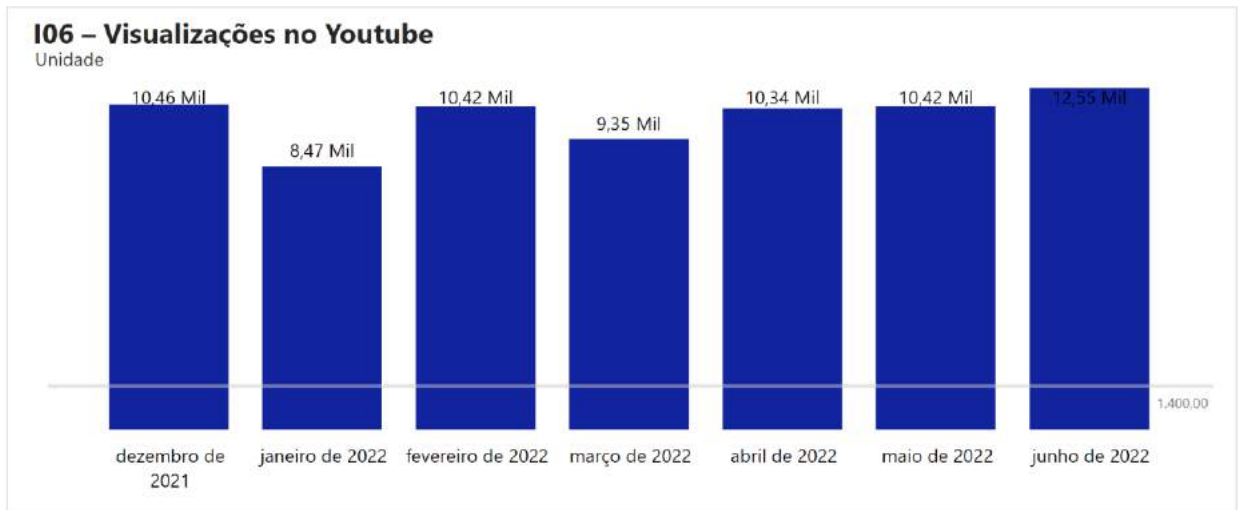


Gráfico 6: I06 – Visualizações no Youtube - Frequência Mensal

PG038 Monitoramento da Bacia do Rio Doce

Eixo Terra e Água

Objetivo

Investigar e monitorar a Bacia do Rio Doce, áreas estuarinas e costeiras (isóbata 10 metros), gerando informações sobre a qualidade da água e sedimentos para subsidiar a tomada de decisão e desenvolvimento dos programas e ações correlatos.

Status de Cláusulas e Deliberações

Cláusula	177	§1º	Encerrado
Cláusula	177	Caput	Em Andamento
Cláusula	178	Caput	Em Andamento
Deliberação	107	3.1	Concluído Internamente
Deliberação	107	4	Concluído Internamente
Deliberação	129	1	Em Andamento
Deliberação	198	1	Em Andamento
Deliberação	198	2	Concluído Internamente
Deliberação	198	3	Em Andamento
Deliberação	247	1	Concluído Internamente
Deliberação	247	2	Em Andamento
Deliberação	265	1	Concluído Internamente
Deliberação	265	2	Concluído Internamente
Deliberação	301	único	Em Andamento
Deliberação	310	3.1	Concluído Internamente
Deliberação	310	3.2	Concluído Internamente
Deliberação	313	2	Concluído Internamente
Deliberação	378	5	Concluído Internamente
Deliberação	378	6	Concluído Internamente
Deliberação	381	1	Concluído Internamente
Deliberação	409	2	Concluído Internamente
Deliberação	432	1, 2,3	Concluído Internamente
Deliberação	455	1	Concluído Internamente
Deliberação	458	2	Concluído Internamente
Deliberação	458	3	Concluído Internamente
Deliberação	511	2	Concluído Internamente
Deliberação	511	3	Concluído Internamente
Deliberação	512	1	Concluído Internamente
Deliberação	512	2	Concluído Internamente
Deliberação	512	3	Concluído Internamente

Deliberação	513	1	Concluído Internamente
Deliberação	53	n/a	Concluído Internamente
Deliberação	572	3	Concluído Internamente
Deliberação	572	4	Concluído Internamente
Deliberação	76	3	Concluído Internamente
Deliberação	76	4	Concluído Internamente
Deliberação	76	5	Concluído Internamente
Deliberação	95	1	Em Andamento
Deliberação	99	2	Concluído Internamente
Deliberação	99	3	Em Andamento

Entregas do ano de 2022

março de 2022	●	Protocolo Relatório Final da Investigação Complementar da Análise de Água, Sedimento e Material Inconsolidado (Colóides) - Período seco e chuvoso
março de 2022	●	Protocolo do Relatório Trimestral de QA/QC - Out/21 a Dez/21
abril de 2022	●	Publicação - Boletim Trimestral das Águas - Estuários/Lagoas/Zona Costeira (Out/Nov/Dez 2021)
abril de 2022	●	Protocolo do 5º Boletim PMQACH (Campanha 37, 38, 39 e 40)
maio de 2022	●	Publicação - Boletim das Águas-Rios Jan/22
junho de 2022	●	Publicação - Boletim das Águas-Rios Fev/22
junho de 2022	●	Publicação - Boletim das Águas-Rios Mar/22
junho de 2022	●	Protocolo do Relatório Trimestral de QA/QC - Jan/22 a Mar/22
julho de 2022	●	Publicação - Boletim Trimestral das Águas - Estuários/Lagoas/Zona Costeira (Jan/Fev/Mar 2022)
julho de 2022	●	Publicação - Boletim das Águas-Rios Abr/22
agosto de 2022	●	Publicação - Boletim das Águas-Rios Mai/22
agosto de 2022	●	Conclusão do Novo Portal Monitoramento Rio Doce
setembro de 2022	●	Protocolo do 6º Boletim PMQACH (Campanha 41, 42, 43 e 44)
setembro de 2022	●	Publicação - Boletim das Águas-Rios Jun/22
setembro de 2022	●	Protocolo do Relatório Trimestral de QA/QC - Abr/22 a Jun/22
outubro de 2022	●	Publicação - Boletim Trimestral das Águas - Estuários/Lagoas/Zona Costeira (Abr/Mai/Jun 2022)
outubro de 2022	●	Protocolo do relatório do Monitoramento de Água para Consumo Humano (PMQACH) - período de Julho 2021 à Junho 2022
outubro de 2022	●	Publicação - Boletim das Águas-Rios Jul/22
novembro de 2022	●	Publicação - Boletim das Águas-Rios Ago/22
dezembro de 2022	●	Protocolo do Relatório Trimestral de QA/QC - Jul/22 a Set/22
dezembro de 2022	●	Publicação - Boletim das Águas-Rios Set/22
dezembro de 2022	●	Finalização do Plano de Capacitação Presencial PMQQS

NOTA: "A linha de base do cronograma foi atualizada em função da Gestão de Mudança aprovada para implantação de curvas padronizadas no Project"

● Concluído

● Planejado

● Reprogramado

Grandes números do programa

Em 2022 está aprovado um orçamento de **R\$ 36.917.467** para ações de continuidade dos programas de monitoramento de água e sedimentos da bacia do Rio Doce e zona costeira e estuarina;

Plano de Monitoramento Quali-quantitativa Sistemático (PMQQS)

- Atualmente são gerados aproximadamente 1,7 milhão de dados pelo programa de monitoramento. Todos os dados e informações disponíveis em www.monitoramentorioce.org;
- 691 **quilômetros** de monitoramento de **rios**, 244 **quilômetros** de monitoramento ao longo da **zona costeira e estuarina**;
- 82 **pontos de monitoramento** distribuídos na bacia do Rio Doce e na zona costeira e estuarina;
- 22 **estações automáticas** formam uma rede de alerta que gera informações em tempo real;
- 103 **parâmetros físicos, químicos e biológicos** são analisados na água e 38 nos sedimentos.

Grandes números do programa

Plano de Monitoramento da Qualidade da Água para Consumo Humano (PMQACH)

- Atualmente são monitorados 238 pontos, sendo 33 com tratamento e 205 sem tratamento em 28 municípios. Os pontos com tratamento são monitorados quinzenalmente no período chuvoso e mensalmente no período seco. Os pontos sem tratamento são monitorados mensalmente.

Fatos relevantes do mês

Realizada visita técnica dos membros da CT-Saúde ao laboratório contratado Tommasi responsável pela execução das coletas e análises do PMQACH.

Realizada reunião entre Fundação Renova e GTA-PMQQS para discussões de novos ajustes para o Projeto do Novo Portal.

Protocolo do Relatório Trimestral de Controle e Qualidade (QA/QC) dos dados do PMQQS referente aos meses de janeiro a março de 2022.

Indicadores

I01 - Aderência ao plano de coletas e análises laboratoriais

Percentual(%)

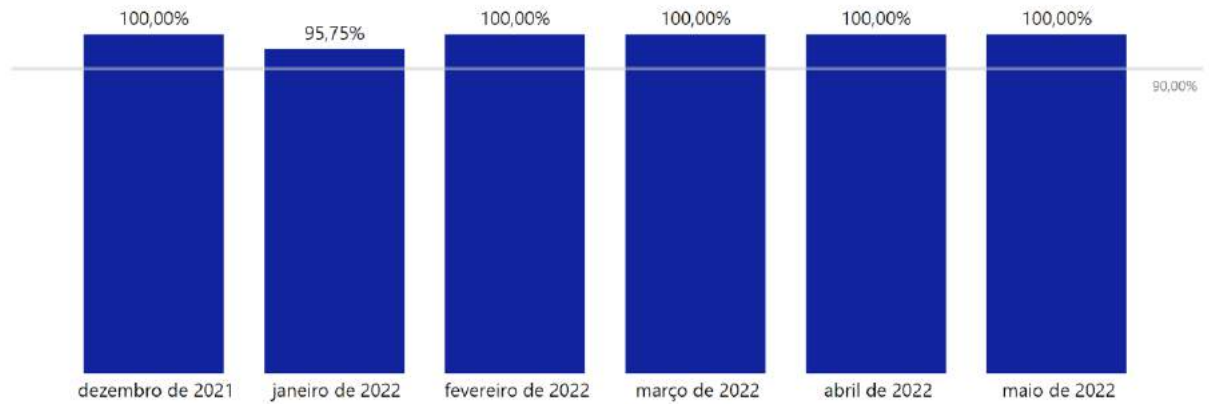


Gráfico 1: I01 - Aderência ao plano de coletas e análises laboratoriais - Frequência Mensal

I02 - Disponibilização dos dados quantitativos do monitoramento das estações automáticas

Percentual(%)

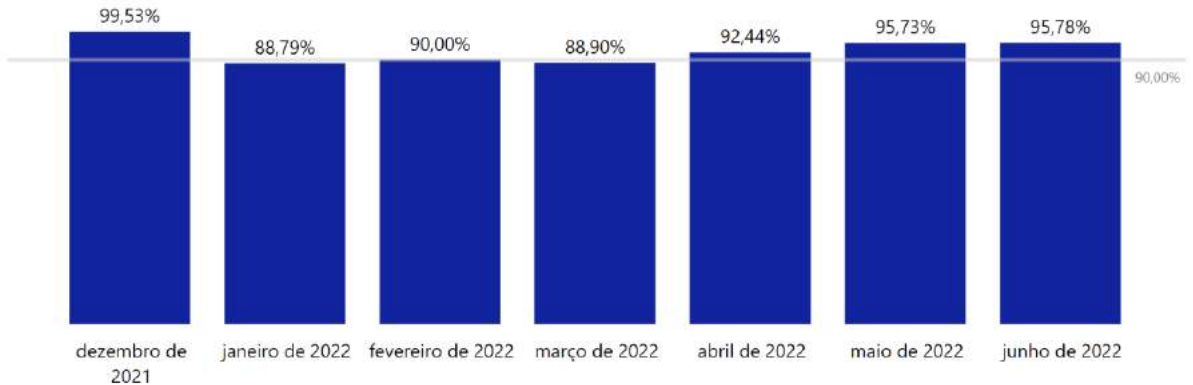


Gráfico 2: I02 - Disponibilização dos dados quantitativos do monitoramento das estações automáticas - Frequência Mensal

Indicadores

I03 - Disponibilização dos dados qualitativos do monitoramento das estações automáticas

Percentual(%)

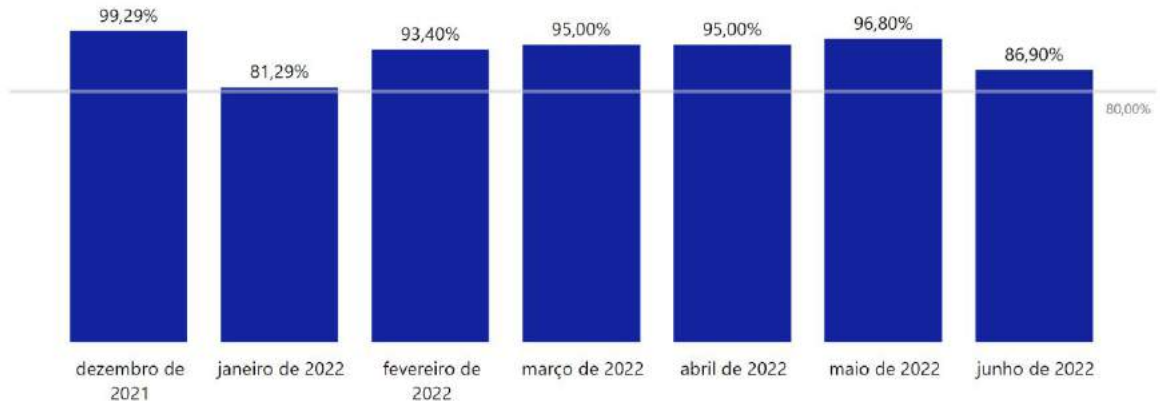


Gráfico 3: I03 - Disponibilização dos dados qualitativos do monitoramento das estações automáticas - Frequência Mensal

I04 - Percentual de dados validados em função de amostras analisadas passíveis de validação

Percentual(%)

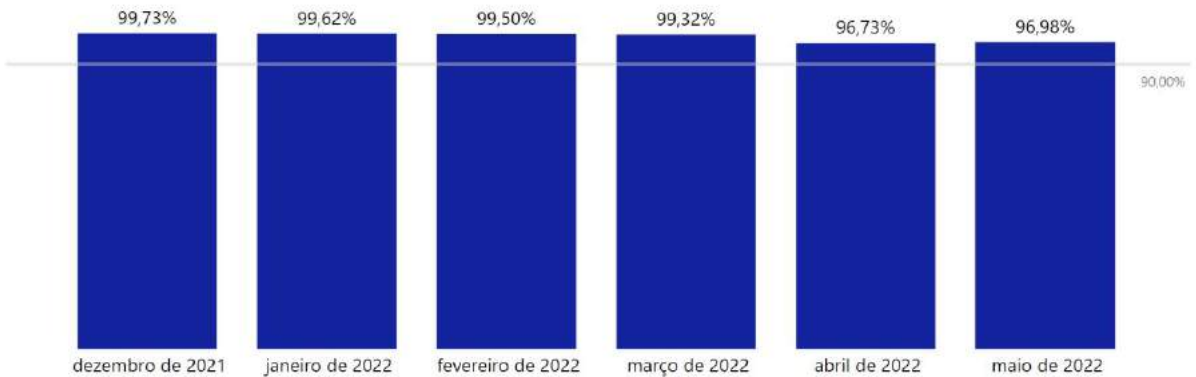


Gráfico 4: I04 - Percentual de dados validados em função de amostras analisadas passíveis de validação - Frequência Mensal

Indicadores

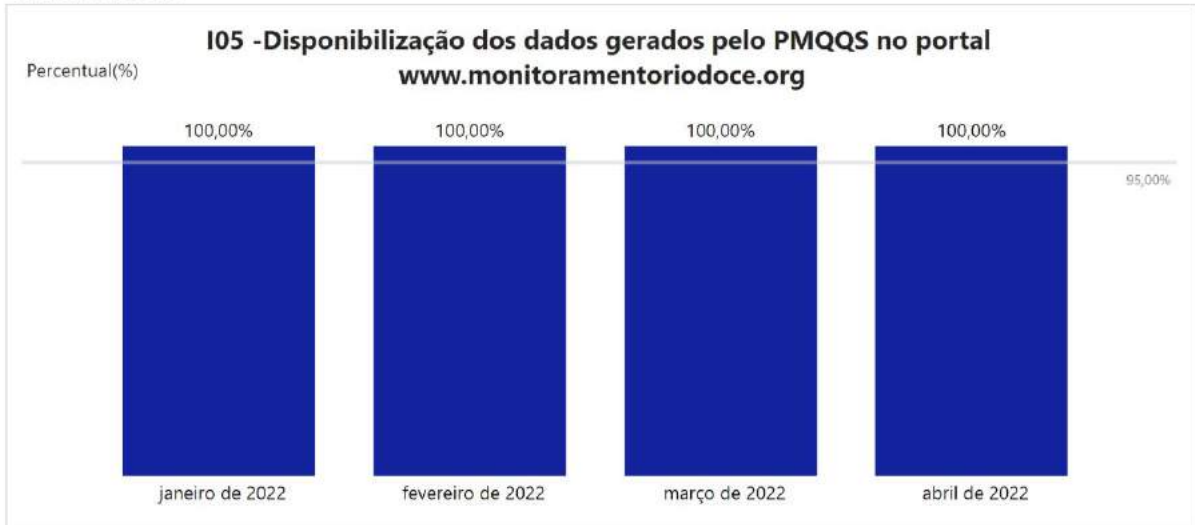


Gráfico 5: I05 -Disponibilização dos dados gerados pelo PMQQS no portal www.monitoramentoriodoce.org - Frequência Mensal

Nota:

"No relatório CIF de Maio de 2022 o resultado do I05 de março/2022 foi informado parcialmente com os dados das estações automáticas, devido a indisponibilidade no Portal e a uma falha na interface entre DataLake e GIS/Portal. Portanto, o problema foi solucionado em 13/06/2022 sendo possível realizar a apuração final, conforme corrigido e informar no relatório CIF de junho de 2022".

PG039 Unidades de Conservação

Eixo Terra e Água

Objetivo

- Avaliar os impactos nas Unidades de Conservação diretamente e/ ou potencialmente afetadas pelo rompimento da barragem de Fundão;
- Implementar ações de reparação e mitigação que se façam necessárias, para os danos causados pelo rompimento da barragem de Fundão que forem identificados nos resultados dos estudos de avaliações de impacto;
- Custear e viabilizar a implementação das ações referentes à consolidação do Parque Estadual do Rio Doce e o Refúgio de Vida Silvestre de Santa Cruz, adotando conceitos, diretrizes e mecanismos definidos na Nota Técnica nº 18/2018/CTBio/DIBIO/ICMBio, planos de trabalho e acordos de cooperação celebrados com os órgãos gestores; e
- Viabilizar a elaboração e implementação do Plano de Manejo, bem como construir a sede da Área de Proteção Ambiental na foz do rio Doce, a ser criada pelo poder público.

Status de Cláusulas e Deliberações

Cláusula	181	Caput	Em Andamento
Cláusula	182	Caput	Em Andamento
Deliberação	114	2	Concluído Internamente
Deliberação	138	2	Concluído Internamente
Deliberação	218	3	Concluído Internamente
Deliberação	218	4	Concluído Internamente
Deliberação	221	1	Concluído Internamente
Deliberação	283	3	Concluído Internamente
Deliberação	318	3	Concluído Internamente
Deliberação	36	n/a	Concluído Internamente
Deliberação	472	3	Em Andamento
Deliberação	472	5	Concluído Internamente
Deliberação	535	5	Concluído Internamente
Deliberação	535	6	Planejado
Deliberação	584	2	Reprogramado
Deliberação	596	1	Planejado
Deliberação	596	2	Planejado

Entregas do ano de 2022

janeiro de 2022	●	Conclusão da Execução do Repasse referente ao Ano II - Consolidação PERD
fevereiro de 2022	●	Protocolo do Relatório Preliminar AIA REBIO Comboios
março de 2022	●	Protocolo do Relatório Final AIA PERD
abril de 2022	●	Realização da Reunião Devolutiva AIA REBIO Comboios
abril de 2022	●	Finalização da contratação edital da equipe técnica e administrativa do Refúgio de Vida Silvestre de Santa Cruz
maio de 2022	●	Protocolo do Relatório Preliminar AIA Grupo 3 e 4 - FBDS
maio de 2022	●	Protocolo do Relatório Final AIA REBIO Comboios
julho de 2022	●	Realização da Reunião Devolutiva AIA Grupo 3 e 4 - FBDS
julho de 2022	●	Protocolo do Relatório Preliminar AIA REVIS Santa Cruz
julho de 2022	●	Protocolo do Relatório Preliminar de Avaliação de Impactos Grupo 2
agosto de 2022	●	Protocolo do Relatório Final AIA Grupo 3 e 4 - FBDS
agosto de 2022	●	Protocolar Plano de ação de reparação PERD
agosto de 2022	●	Protocolo do Relatório Preliminar de Avaliação de Impactos Grupo 6
agosto de 2022	●	Realização da Reunião Devolutiva Grupo 2
agosto de 2022	●	Protocolar Plano de ação de reparação Rebio Comboios
setembro de 2022	●	Realizar Reunião Devolutiva REVIS Santa Cruz
setembro de 2022	●	Realização da Reunião Devolutiva Grupo 6
setembro de 2022	●	Protocolo do Relatório Final de Avaliação de Impactos Grupo 2
setembro de 2022	●	Protocolo do Relatório Preliminar AIA Grupo 1 - FBDS
outubro de 2022	●	Protocolo do Relatório Final AIA REVIS Santa Cruz
outubro de 2022	●	Protocolo do Relatório Final de Avaliação de Impactos Grupo 6
outubro de 2022	●	Realização da Reunião Devolutiva AIA Grupo 1 - FBDS
outubro de 2022	●	Protocolo do Relatório Preliminar de Avaliação de Impactos Grupo Costeiras 1 e 2 OUTRAS UCS
novembro de 2022	●	Protocolo do Relatório Preliminar de Avaliação de Impactos Grupo Bahia
novembro de 2022	●	Protocolo do Relatório Preliminar de Avaliação de Impactos Grupo 5
novembro de	●	Realização da Reunião Devolutiva Grupo Costeiras 1 e 2 OUTRAS UCS

● Concluído

● Planejado

● Reprogramado

Entregas do ano de 2022

- novembro de 2022 ● Protocolo do Relatório Final AIA Grupo 1
- dezembro de 2022 ● Realização da Reunião Devolutiva Grupo 5
- dezembro de 2022 ● Realização da Reunião Devolutiva Grupo Bahia
- dezembro de 2022 ● Protocolar Plano de ação de reparação APA Costas das Algas e REVIS
- dezembro de 2022 ● Protocolo do Relatório Final de Avaliação de Impactos Grupo Costeiras 1 e 2 OUTRAS UCS
- dezembro de 2022 ● Entrega dos estudos de AIA nas UCs - Deliberação 36/2016 e 179/2018, NT 14/2020 (FBDS)
- dezembro de 2022 ● Protocolo do Relatório Final de Avaliação de Impactos Grupo 5
- dezembro de 2022 ● Protocolo do Relatório Final de Avaliação de Impactos Grupo Bahia

● Concluído

● Planejado

● Reprogramado

Grandes números do programa

O programa não possui grandes números.

Fatos relevantes do mês

Realização da Oficina Grupos Setoriais - Plano de Ação do PERD, em 02 de junho de 2022.

Finalização Etapa de Campo I - Parceria com UNESCO, em 23 de junho de 2022, com entrega do Relatório técnico com a sistematização dos resultados das oficinas de planejamento e integração do Monitoramento Participativo da Biodiversidade na bacia do Rio Doce.

Deliberação 596 de 23 de junho de 2022 aprova com ressalvas a Avaliação dos Impactos do Rompimento da Barragem de Fundão nas Unidades de Conservação - Rebio Comboios, bem como estabelece prazo para encaminhamento do Plano de Ação para a implementação das ações reparatórias propostas.

Assinatura do acordo de parceria com a FBDS (Fundação Brasileira para Desenvolvimento Sustentável), em 15 de junho de 2022, para desenvolvimento do projeto Avaliação do status de conservação de espécies e prioridades espaciais para a conservação e restauração na bacia do Rio Doce, que atenderá ações dos Planos de Ação Aquático (Cláusula 164 item c) e Terrestre (Cláusula 168).

Indicadores

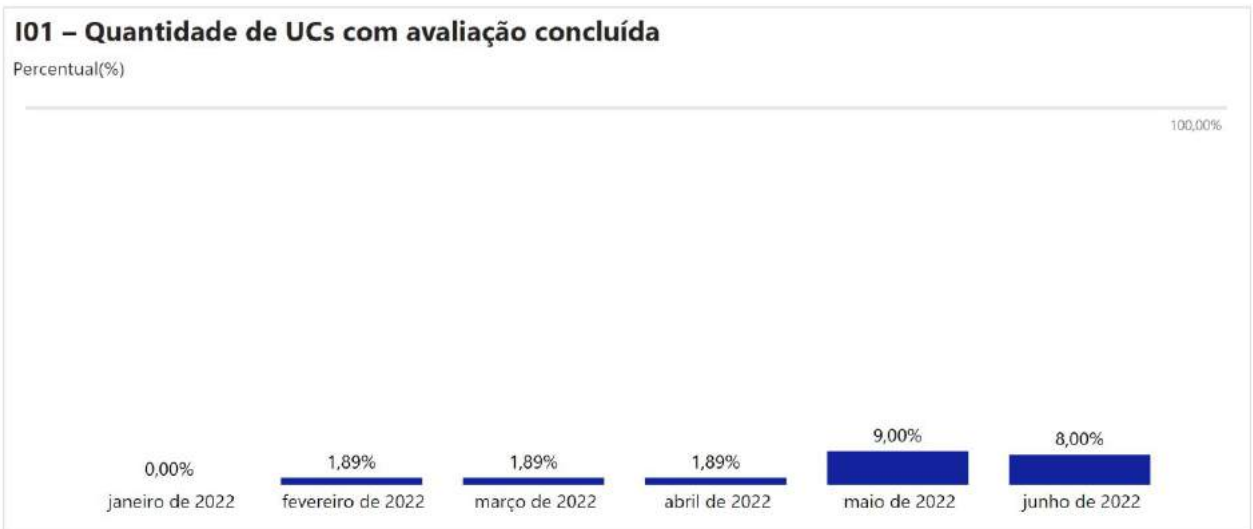


Gráfico 1: I01 – Quantidade de UCs com avaliação concluída - Frequência Mensal

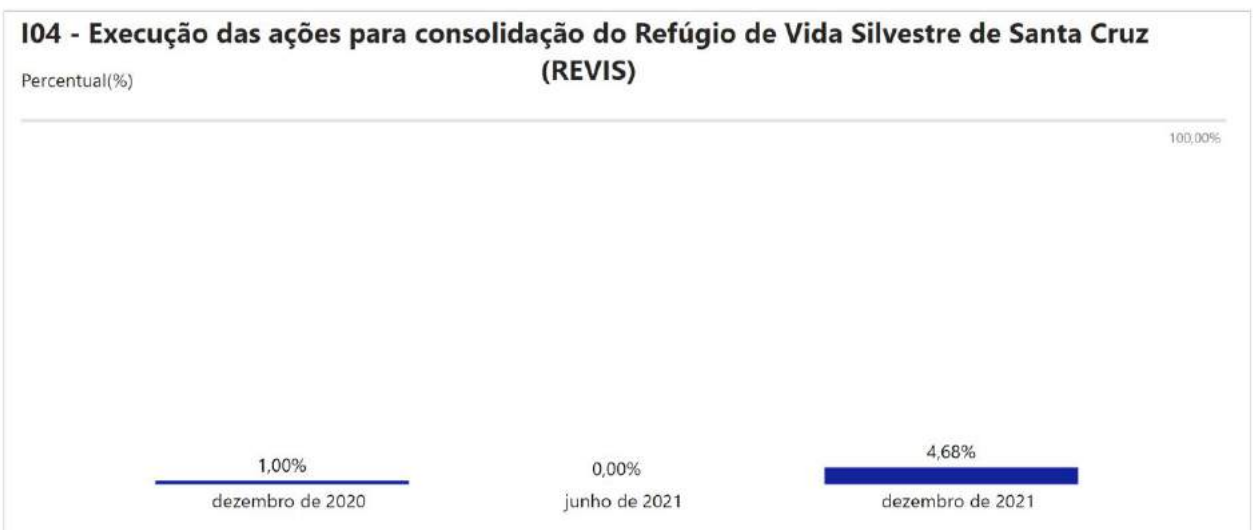


Gráfico 2: I04 - Execução das ações para consolidação do Refúgio de Vida Silvestre de Santa Cruz (REVIS)- Frequência Semestral

Indicadores

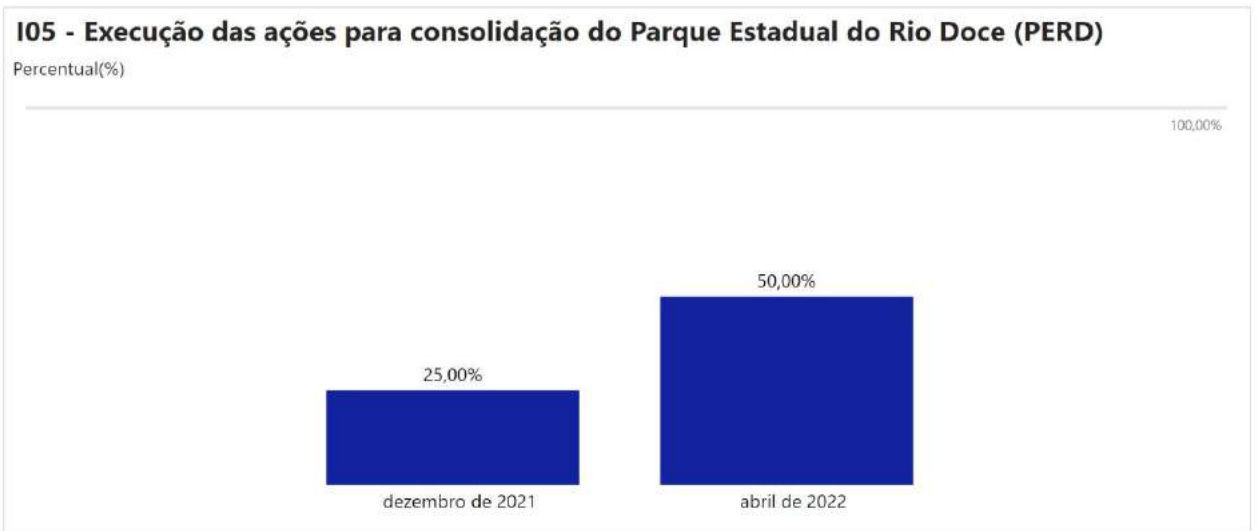


Gráfico 3: I05 - Execução das ações para consolidação do Parque Estadual do Rio Doce (PERD) - Frequência Semestral

PG040 Programa de Fomento ao CAR e PRA

Eixo Terra e Água



Objetivo

Prestar suporte e apoio técnico para o cadastramento dos imóveis rurais no CAR, além de fomentar a elaboração e a implementação dos respectivos PRA's conforme previsto na Cláusula 183 do TTAC.

Status de Cláusulas e Deliberações

Cláusula	183	caput	Em Andamento
Deliberação	28	n/a	Concluído Internamente

Entregas do ano de 2022

- setembro de 2022  Retificação e validação dos cadastros das propriedades objeto do PRA Piloto no Espírito Santo
- setembro de 2022  Conclusão da elaboração e assinaturas do Programas de Regularização Ambiental (PRA) das propriedades piloto em MG

 Concluído  Planejado  Reprogramado

Grandes números do programa

541 imóveis rurais elegíveis ao Fomento do CAR. Deste total, 56 (10,4%) imóveis declinaram e 477 (88,2%) aderiram à proposta do Programa por meio da assinatura dos termos de autorização de uso e coleta de dados, os demais ainda dependem de retorno sobre a adesão. Dos aderidos, 292 CAR já foram retificados ou elaborados pela Fundação Renova.

Fatos relevantes do mês

Apresentação das experiências do PG40 para o Projeto Paisagens Rurais – Cerrado, do SENAR com financiamento do Banco Mundial.

Indicadores

I01 – Percentual de CAR elaborados, retificados e/ou ratificados pela Fundação Renova

Percentual(%)

100,00%

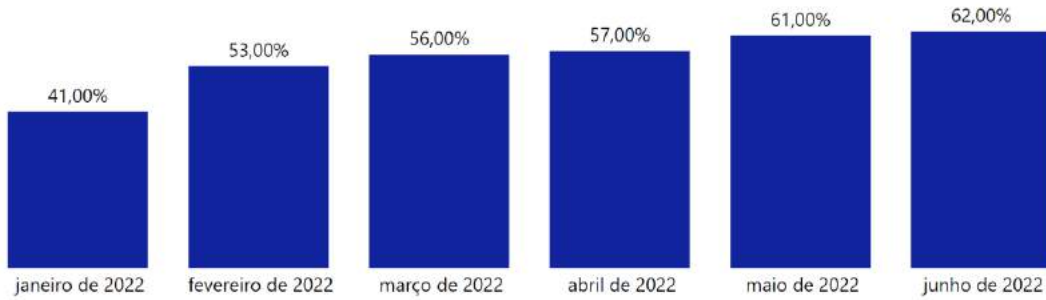


Gráfico 1: I01 – Percentual de CAR elaborados, retificados e/ou ratificados pela Fundação Renova - Frequência Mensal

292 de 468

Tabela 1. Indicadores que não iniciaram a medição. Fonte: Definição do Programa.

CÓDIGO	DESCRIÇÃO	FÓRMULA DE CÁLCULO	UNIDADE DE MEDIDA
102	Percentual de Projetos de Restauração de Áreas Degradadas e Alteradas (PRADAs) elaborados em relação aos imóveis que aderiram ao programa	Quantidade de PRADAs elaborados / Quantidade de imóveis que aderiram ao programa	%
103	Percentual de Termos de Compromissos assinados pelos proprietários/ posseiros com o órgão gestor do CAR/PRA em relação aos imóveis que aderiram ao programa	Quantidade de Termos de Compromisso assinados / Quantidade de imóveis que aderiram ao programa	%

PG042 Ressarcimento dos Gastos Públicos Extraordinários

Eixo Pessoas e Comunidades

Objetivo

Ressarcir os compromitentes do TTAC e os municípios impactados, que compreendem sua área de abrangência, pelos gastos públicos extraordinários decorrentes do evento, através da comprovação por meio de documentos oficiais, observada a política de compliance da Fundação, conforme cláusulas 141 a 143 do TTAC.

Status de Cláusulas e Deliberações

Cláusula	141	caput	Concluído Internamente
Cláusula	142	caput	Concluído Internamente
Cláusula	143	§único	Em Andamento
Deliberação	171	2	Concluído Internamente
Deliberação	180	3	Concluído Internamente
Deliberação	20	n/a	Concluído Internamente
Deliberação	208	6	Concluído Internamente
Deliberação	208	8	Concluído Internamente
Deliberação	254	2	Concluído Internamente
Deliberação	291	2	Concluído Internamente
Deliberação	428	1	Concluído Internamente
Deliberação	49	caput (ação 1)	Concluído Internamente
Deliberação	49	caput (ação 2)	Em Andamento
Deliberação	69	n/a	Concluído Internamente
Deliberação	78	n/a	Concluído Internamente
Deliberação	85	3	Concluído Internamente

Entregas do ano de 2022

setembro de
2022

● Demais pagamentos referentes a Deliberação 428 - Cláusula 143 - Concluído

● Concluído ● Planejado ● Reprogramado

Grandes números do programa

- Até o momento foram ressarcidas 40 **Prefeituras** e 19 **Órgãos Compromitentes**.
- Os ressarcimentos somam **R\$ 53,97** milhões pagos para às **Prefeituras** e **R\$ 29,95** pagos aos **Orgãos Compromitentes**.

Notas

Nome do dado	Resultado	Observações
Valor Ressarcido aos Compromitentes	30	Já no âmbito da cláusula 143 do TTAC, foram ressarcidos um valor total de R\$ 545,24 Mil, referente a 2 órgãos comprometentes e 1 município (ressarcimento dos aluguéis sociais de Linhares).

Fatos relevantes do mês

Protocolada pela CT-EI Nota Técnica de aprovação do encerramento da cláusula 141 do TTAC em junho de 2022.

Indicadores

I01 – % de ressarcimento aos compromitentes (cláusula 141)

Percentual(%)

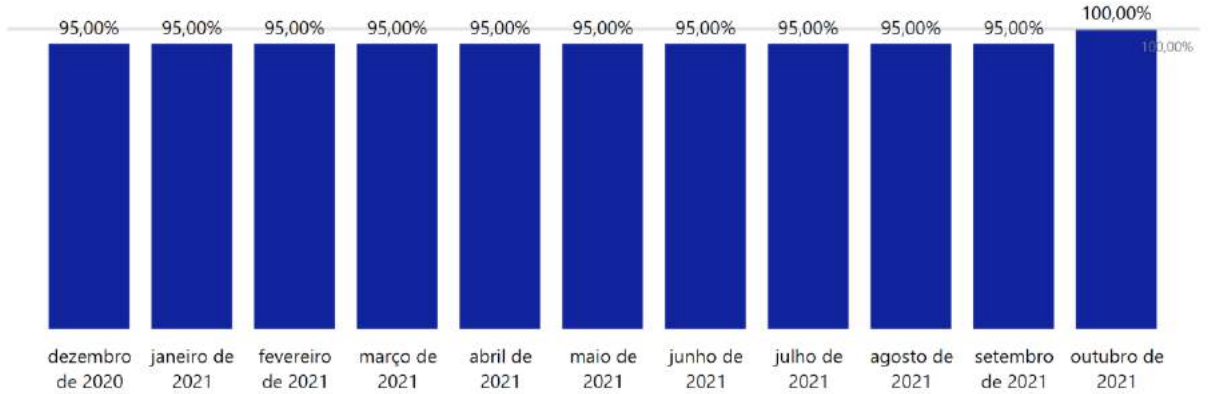


Gráfico 1: I01 – % de ressarcimento aos compromitentes (cláusula 141) - Frequência Mensal

I02 – % de ressarcimento às prefeituras

Percentual(%)

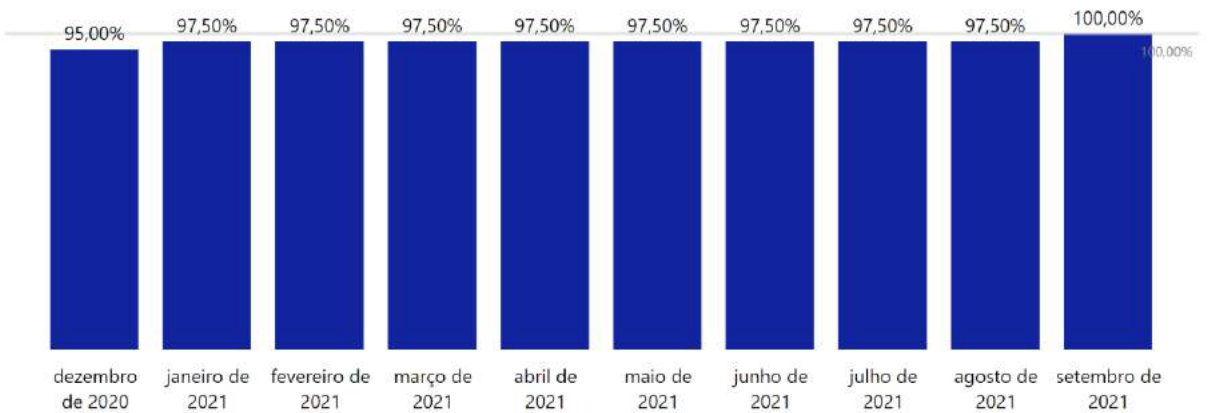


Gráfico 2: I02 – % de ressarcimento às prefeituras - Frequência Mensal

Indicadores

I03 – % de ressarcimento aos Compromitentes (cláusula 143)

Percentual(%)

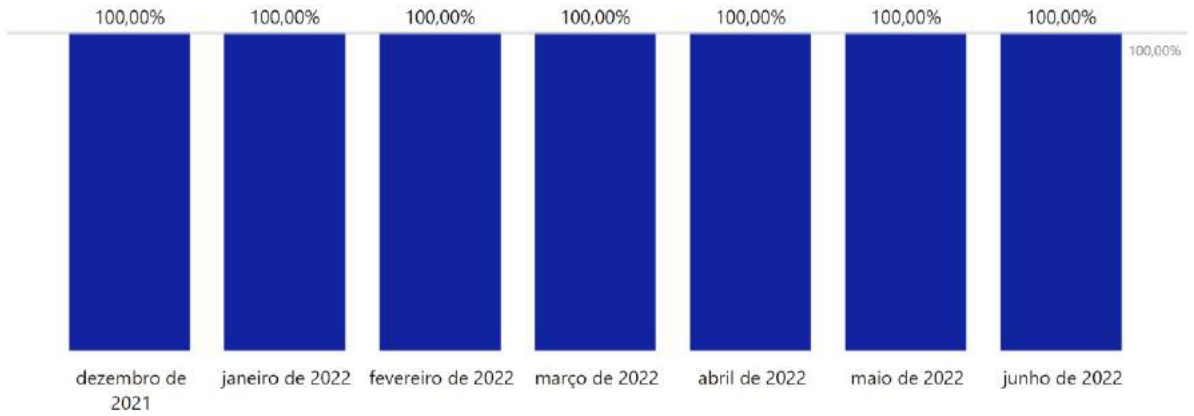


Gráfico 2: I03 – % de ressarcimento aos Compromitentes (cláusula 143) - Frequência Mensal

100% se refere às solicitações feitas e já auditadas até junho de 2022.

Glossário

- I. IMPACTADOS: as pessoas físicas ou jurídicas, e respectivas comunidades, que tenham sido diretamente afetadas pelo rompimento da barragem de Fundão nos termos das alíneas abaixo e do TTAC:
- a. perda de cônjuge, companheiro, familiares até o segundo grau, por óbito ou por desaparecimento;
 - b. perda, por óbito ou por desaparecimento, de familiares com graus de parentesco diversos ou de pessoas com as quais coabitavam e/ou mantinham relação de dependência econômica;
 - c. perda comprovada pelo proprietário de bens móveis ou imóveis ou perda da posse de bem imóvel;
 - d. perda da capacidade produtiva ou da viabilidade de uso de bem imóvel ou de parcela dele;
 - e. perda comprovada de áreas de exercício da atividade pesqueira e dos recursos pesqueiros e extrativos, inviabilizando a atividade extrativa ou produtiva;
 - f. perda de fontes de renda, de trabalho ou de autossustentância das quais dependam economicamente, em virtude da ruptura do vínculo com áreas atingidas;
 - g. prejuízos comprovados às atividades produtivas locais, com inviabilização de estabelecimento ou das atividades econômicas;
 - h. inviabilização do acesso ou de atividade de manejo dos recursos naturais e pesqueiros, incluindo as terras de domínio público e uso coletivo, afetando a renda e a subsistência e o modo de vida de populações;

i. danos à saúde física ou mental; e

j. destruição ou interferência em modos de vida comunitários ou nas condições de reprodução dos processos socioculturais e cosmológicos de populações ribeirinhas, estuarinas, tradicionais e povos indígenas.

II. **INDIRETAMENTE IMPACTADOS:** as pessoas físicas e jurídicas, presentes ou futuras, que não se enquadrem nos incisos anteriores, que residam ou venham a residir na **ÁREA DE ABRANGÊNCIA** e que sofram limitação no exercício dos seus direitos fundamentais em decorrência das consequências ambientais ou econômicas, diretas ou indiretas, presentes ou futuras, do rompimento da barragem de Fundão, que serão contemplados com acesso à informação e a participação nas discussões comunitárias, bem como poderão ter acesso aos equipamentos públicos resultantes dos PROGRAMAS.

III. **ÁREA AMBIENTAL 1:** as áreas abrangidas pela deposição de rejeitos nas calhas e margens dos rios Gualaxo do Norte, Carmo e Doce, considerando os respectivos trechos de seus formadores e afluentes, bem como as regiões estuarinas, costeiras e marinha na porção impactada pelo rompimento da barragem de Fundão.

IV. **ÁREA AMBIENTAL 2:** os municípios banhados pelo Rio Doce e pelos trechos impactados dos rios Gualaxo do Norte e Carmo, a saber: Mariana, Barra Longa, Rio Doce, Santa Cruz do Escalvado, Sem-Peixe, Rio Casca, São Pedro dos Ferros, São Domingos do Prata, São José do Goiabal, Raul Soares, Dionísio, Córrego Novo, Pingo d'Água, Marliéria, Bom Jesus do Galho, Timóteo, Caratinga, Ipatinga, Santana do Paraíso, Ipaba, Belo Oriente, Bugre, Iapu, Naque, Periquito, Sobrália, Fernandes Tourinho, Alpercata, Governador Valadares, Tumiritinga, Galileia, Conselheiro Pena, Resplendor, Itueta, Aimorés, Baixo Guandu, Colatina, Marilândia e Linhares.

V. ÁREA DE ABRANGÊNCIA SOCIOECÔNÔMICA: localidades e comunidades adjacentes à calha dos rios Doce, Carmo e Gualaxo do Norte e Córrego Santarém e a áreas estuarinas, costeira e marinha impactadas.

VI. MUNICÍPIOS DO ESTADO DE MINAS GERAIS NA ÁREA DE ABRANGÊNCIA SOCIOECÔNÔMICA: Mariana, Barra Longa, Rio Doce, Santa Cruz do Escalvado, Rio Casca, Sem-Peixe, São Pedro dos Ferros, São Domingos do Prata, São José do Goiabal, Raul Soares, Dionísio, Córrego Novo, Pingo-D'Água, Marliéria, Bom Jesus do Galho, Timóteo, Caratinga, Ipatinga, Santana do Paraíso, Ipaba, Belo Oriente, Bugre, Iapu, Naque, Periquito, Sobrália, Fernandes Tourinho, Alpercata, Governador Valadares, Tumiritinga, Galiléia, Conselheiro Pena, Resplendor, Itueta e Aimorés

VII. MUNICÍPIOS E LOCALIDADES DO ESTADO DO ESPÍRITO SANTO NA ÁREA DE ABRANGÊNCIA SOCIOECÔNÔMICA: Baixo Guandu, Colatina, Barra do Riacho em Aracruz, Marilândia e Linhares, além das áreas estuarinas, costeira e marinha impactadas.

VIII. PROGRAMAS SOCIOECONÔMICOS: conjunto de medidas e de ações a serem executadas de acordo com um plano tecnicamente fundamentado, necessárias à reparação, mitigação, compensação e indenização pelos danos socioeconômicos decorrentes do rompimento da barragem de Fundão, fiscalizadas e supervisionadas pelo PODER PÚBLICO, nos termos do TTAC.

IX. PROGRAMAS SOCIOAMBIENTAIS: conjunto de medidas e de ações a serem executadas de acordo com um plano tecnicamente fundamentado, necessárias à reparação e compensação pelos danos socioambientais decorrentes do rompimento da barragem de Fundão, fiscalizadas e supervisionadas pelo PODER PÚBLICO, nos termos do TTAC.

X. PROGRAMAS: são os PROGRAMAS SOCIOAMBIENTAIS e os PROGRAMAS SOCIOECONÔMICOS quando referidos em conjunto.

XI. **PROJETOS SOCIOAMBIENTAIS:** são as ações e medidas aprovadas pela FUNDAÇÃO, nos termos do TTAC, para a implementação de determinados PROGRAMAS SOCIOAMBIENTAIS.

XII. **PROJETOS SOCIOECONÔMICOS:** são as ações e medidas aprovadas pela FUNDAÇÃO, nos termos do TTAC, para a implementação de determinados PROGRAMAS SOCIOECONÔMICOS.

XIII. **PROJETOS:** são os PROJETOS SOCIOAMBIENTAIS e os PROJETOS SOCIOECONÔMICOS quando referidos em conjunto.

XIV. **PODER PÚBLICO:** órgãos e entidades públicos integrantes ou vinculados aos COMPROMITENTES e que, em razão de suas atribuições institucionais, tenham competência legal para regulamentar e/ou fiscalizar ações relacionadas a um determinado PROGRAMA.

XV. **ÓRGÃOS AMBIENTAIS:** Instituto Brasileiro do Meio Ambiente e dos Recursos Naturais Renováveis (Ibama); Instituto Chico Mendes de Conservação da Biodiversidade (ICMBio); Secretaria Estadual de Meio Ambiente e Recursos Hídricos (Seama-ES); Instituto de Defesa Agropecuária e Florestal do Espírito Santo (Idaf); Secretaria de Meio Ambiente e Desenvolvimento Sustentável (Semad-MG); Instituto Estadual de Meio Ambiente e Recursos Hídricos do Espírito Santo (Iema-ES); Instituto Estadual de Florestas (IEF-MG); Fundação Estadual de Meio Ambiente (Feam-MG).

XVI. **ÓRGÃOS DE GESTÃO DE RECURSOS HÍDRICOS:** Agência Nacional de Águas (ANA); Agência de Gestão de Recursos Hídricos do Espírito Santo (AGERH-ES); e Instituto de Gestão das Águas de Minas (Igam-MG).

XVII. **PROGRAMAS REPARATÓRIOS:** compreendem medidas e ações de cunho reparatório que têm por objetivo mitigar, remediar e/ou reparar impactos socioambientais e socioeconômicos advindos do rompimento da barragem de Fundão.

XVIII. PROGRAMAS COMPENSATÓRIOS: compreendem medidas e ações que visam a compensar impactos não mitigáveis ou não reparáveis advindos do rompimento da barragem de Fundão, por meio da melhoria das condições socioambientais e socioeconômicas das áreas impactadas, cuja reparação não seja possível ou viável, nos termos dos PROGRAMAS.

XIX. FUNDAÇÃO: fundação de direito privado, sem fins lucrativos, atendidos os requisitos da lei, a ser instituída pela SAMARCO e pelas ACIONISTAS com o objetivo de elaborar e executar todas as medidas previstas pelos PROGRAMAS SOCIOAMBIENTAIS e PROGRAMAS SOCIOECONÔMICOS.

XX. EXPERT: pessoa física ou jurídica, ou grupo de pessoas físicas ou jurídicas, legalmente habilitadas e contratadas pela FUNDAÇÃO RENOVA para gestão, avaliação, elaboração e/ou implantação dos PROGRAMAS e/ou PROJETOS, total ou parcialmente.

XXI. SITUAÇÃO ANTERIOR: situação socioambiental e socioeconômica imediatamente anterior a 05/11/2015.

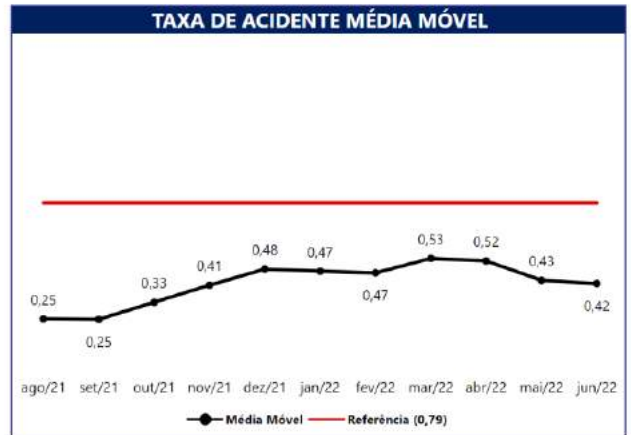
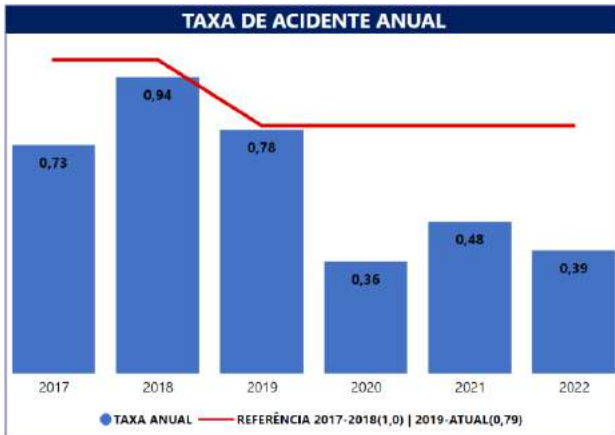
XXII. PRADA: Projeto de Restauração de Áreas Degradadas e Alteradas.

XXIII. Ação para itens cláusulas do TTAC e deliberações são as ações a serem cumpridas pela Fundação Renova, os status reportados no presente relatório são descritas a seguir:

- a. Concluída internamente, o item foi concluído pela Fundação Renova mas ainda deverá ser validado pelo CIF ou já foi declarado seu descumprimento;
- b. Em andamento, itens cujo atendimento já foi iniciado ou que possuem uma obrigação recorrente;

- c. Encerrado, item concluído e aprovado oficialmente pelo CIF;
- d. Judicializado, não houve consenso entre Fundação Renova e CIF sobre o atendimento ao item, que passa a ser acompanhado através das decisões na 12ª Vara;
- e. Pendente, a conclusão do item não depende somente da Fundação Renova, mas de outros fatores externos;
- f. Planejada, itens que estão no prazo, porém o seu atendimento ainda não foi iniciado;
- g. Reprogramado, item não foi concluído no prazo e precisou ser replanejado;

Taxa de acidentes registrados



(Número de acidentes registrados x 1.000.000/horas trabalhadas)

* Acidentes registrados = acidentes com afastamento mais acidentes sem afastamento.

Como ler o gráfico

Coluna cor azul: taxa de acidentes acumulada no ano. Toma-se o número de acidentes acumulados no ano, multiplica-se por um milhão e divide-se pelo número de horas trabalhadas no ano. Coluna cor verde: representa a taxa de acidentes referente ao mês. Toma-se o número de acidentes ocorridos no mês, multiplica-se por um milhão e divide-se pelo número de horas trabalhadas no mês.

Linha vermelha: valor de referência 1. Esse valor foi adotado devido ao pouco tempo de trabalho da Fundação Renova. É o valor mínimo para uma empresa. A média nacional para essa referência, por exemplo, é 7.

Ponto preto: esse valor corresponde à média dos últimos doze meses. Caso o número de acidentes continue o mesmo no período e as horas trabalhadas aumentem, esse valor pode cair.

Gestão Econômica*

PG	Programas	Anual Total				Anual Acumulado			
		Orçamento	Realizado	Varição	%	Orçamento	Realizado	Varição	%
PG13	TURISMO CULTURA LAZER E ESPORTE	16,4	4,3	-12,2	-74,1%	5,7	4,3	-1,4	-25,0%
PG15	INOVAÇÃO	8,1	1,2	-6,9	-85,4%	4,9	1,2	-3,7	-75,8%
PG18	DIVERSIFICAÇÃO ECONOMIA REGIONAL	21,3	2,0	-19,3	-90,5%	17,8	2,0	-15,8	-88,6%
PG20	CONTRATAÇÃO LOCAL	6,7	2,2	-4,5	-67,4%	4,0	2,2	-1,8	-45,3%
PG26	RECUPERAÇÃO DE APPs	88,2	31,0	-57,2	-64,8%	54,1	31,0	-23,1	-42,7%
PG27	RECUPERAÇÃO DE NASCENTES	25,0	5,8	-19,2	-77,0%	13,4	5,8	-7,6	-57,0%
PG29	ESTRUTURA TRIAGEM	37,7	2,6	-35,1	-93,1%	2,1	2,6	0,5	24,4%
PG31	SANEAMENTO BÁSICO	56,3	13,0	-43,3	-76,9%	23,3	13,0	-10,3	-44,2%
PG32	SISTEMAS DE ABASTECIMENTO ÁGUA	75,6	23,3	-52,3	-69,2%	42,2	23,3	-18,9	-44,8%
PG33	EDUCAÇÃO AMBIENTAL	22,6	6,1	-16,5	-73,0%	9,3	6,1	-3,2	-34,6%
PG34	EMERGÊNCIA AMBIENTAL	8,6	1,7	-7,0	-80,7%	4,1	1,7	-2,4	-59,3%
PG35	INFORMAÇÃO PARA A POPULAÇÃO	5,1	0,5	-4,7	-90,8%	1,9	0,5	-1,5	-75,8%
PG36	COMUNICAÇÃO NACIONAL INTERNACIONAL	3,3	1,0	-2,3	-70,0%	1,6	1,0	-0,6	-36,2%
PG39	CONSOLIDAÇÃO UCs	16,0	7,7	-8,3	-51,7%	10,5	7,7	-2,8	-26,3%
PG40	IMPLANTAÇÃO CAR E PRAS	5,7	0,3	-5,4	-94,0%	1,9	0,3	-1,6	-81,9%
PG43	MEDIDAS COMPENSATÓRIAS	67,6	1,4	-66,2	-97,9%	54,3	1,4	-52,9	-97,4%
PG97	PROJETOS COMP - SALDO A ALOCAR	0,0	0,0	0,0	0,0%	0,0	0,0	0,0	0,0%
Total Compensatórios		464,4	104,0	-360,3	-77,6%	251,1	104,0	-147,0	-58,6%
PG00	MEDIDAS MITIGATÓRIAS EMERGENCIAIS	0,0	0,0	0,0	0,0%	0,0	0,0	0,0	0,0%
PG01	CADASTRO	23,6	13,6	-10,0	-42,2%	16,4	13,6	-2,8	-16,9%
PG02	PIM - INDENIZAÇÃO ATINGIDOS	5151,9	2093,5	-3058,4	-59,4%	4863,3	2093,5	-2769,8	-57,0%
PG03	POVOS INDÍGENAS	305,0	23,8	-281,2	-92,2%	83,0	23,8	-59,2	-71,3%
PG04	POVOS TRADICIONAIS	39,1	3,8	-35,3	-90,2%	38,3	3,8	-34,5	-90,0%
PG05	PROTEÇÃO SOCIAL	21,8	2,1	-19,7	-90,5%	12,7	2,1	-10,7	-83,7%
PG06	PARTICIPAÇÃO E DIÁLOGO	95,8	54,8	-41,0	-42,8%	44,6	54,8	10,2	22,8%
PG07	ASSISTÊNCIA AOS ANIMAIS	10,2	4,0	-6,2	-61,1%	5,2	4,0	-1,2	-23,7%
PG08	REASSENTAMENTO	1787,9	511,8	-1276,1	-71,4%	883,8	511,8	-372,0	-42,1%
PG09	UHE CANDONGA	590,0	172,3	-417,7	-70,8%	288,1	172,3	-115,8	-40,2%
PG10	INFRAESTRUTURA IMPACTADA	117,0	27,3	-89,7	-76,7%	59,9	27,3	-32,6	-54,5%
PG11	RECUPERAÇÃO ESCOLAS	7,4	3,4	-4,0	-54,4%	3,5	3,4	-0,1	-3,1%
PG12	MEMÓRIA HISTÓRICA	20,4	3,8	-16,6	-81,6%	8,0	3,8	-4,2	-53,1%
PG13	TURISMO CULTURA LAZER E ESPORTE	3,6	1,2	-2,3	-65,7%	0,9	1,2	0,3	35,8%
PG14	SAÚDE	18,9	0,9	-18,0	-95,1%	7,0	0,9	-6,1	-86,7%
PG16	PESCA	46,7	13,4	-33,3	-71,3%	20,7	13,4	-7,3	-35,2%
PG17	ATIVIDADE AGROPECUÁRIA	151,1	28,2	-122,9	-81,3%	91,9	28,2	-63,7	-69,3%
PG19	RECUPERAÇÃO NEGÓCIOS	10,9	3,6	-7,3	-66,9%	5,1	3,6	-1,5	-29,1%
PG21	AFE - AUXÍLIO FINANCEIRO	251,8	52,6	-199,2	-79,1%	210,6	52,6	-158,0	-75,0%
PG23	MANEJO DE REJEITOS	226,2	59,0	-167,2	-73,9%	115,1	59,0	-56,1	-48,8%
PG24	CONTENÇÃO DE REJEITOS	21,6	1,0	-20,6	-95,2%	11,3	1,0	-10,3	-90,9%
PG25	RECUPERAÇÃO ÁREA AMBIENTAL 1	32,1	11,8	-20,2	-63,1%	16,3	11,8	-4,5	-27,4%
PG28	BIODIVERSIDADE	101,8	37,3	-64,5	-63,4%	53,6	37,3	-16,3	-30,4%
PG30	FAUNA E FLORA TERRESTRE	49,1	11,5	-37,7	-76,6%	20,5	11,5	-9,0	-44,0%
PG32	SISTEMAS DE ABASTECIMENTO ÁGUA	140,0	49,4	-90,6	-64,7%	75,4	49,4	-26,0	-34,5%
PG37	GESTÃO RISCOS AMBIENTAIS	0,0	0,0	0,0	0,0%	0,0	0,0	0,0	0,0%
PG38	MONITORAMENTO ÁGUA	36,9	18,0	-18,9	-51,2%	18,8	18,0	-0,8	-4,2%
PG39	CONSOLIDAÇÃO UCs	7,3	1,5	-5,8	-80,0%	4,5	1,5	-3,1	-67,8%
PG41	GESTÃO DOS PROGRAMAS	300,9	143,6	-157,3	-52,3%	157,0	143,6	-13,4	-8,5%
PG42	GASTOS PÚBLICOS EXTRAORDINÁRIOS	0,0	0,0	0,0	0,0%	0,0	0,0	0,0	0,0%
PG99	CONTINGÊNCIA	200,7	0,0	-200,7	-100,0%	92,1	0,0	-92,1	-100,0%
Total Reparatórios		9769,9	3347,3	-6422,5	-65,7%	7207,9	3347,3	-3860,5	-53,6%
Total Programas		10234,2	3451,4	-6782,9	-66,3%	7458,9	3451,4	-4007,6	-53,7%
ADM	DESPESAS GESTÃO ADMINISTRATIVAS	199,2	69,0	-130,2	-65,4%	94,3	69,0	-25,3	-26,9%
CG	CUSTEIO SISTEMA DE GOVERNANÇA	23,5	1,9	-21,7	-92,1%	11,8	1,9	-10,0	-84,3%
Total Despesas Administrativas		222,7	70,9	-151,9	-68,2%	106,2	70,9	-35,3	-33,3%
Total Geral		10457,0	3522,2	-6934,7	-66,3%	7565,1	3522,2	-4042,9	-53,4%

PG	Programas	Mensal				Anual Acumulado
		Orçamento	Realizado	Varição	%	Justificativas da variação anual acumulada
PG13	TURISMO CULTURA LAZER E ESPORTE	0,88	0,85	-0,03	-0,03	<p>Postergação: Prestação de contas de terceiros: O edital Doce formalizou 201 parcerias. O desvio negativo acumulado anual, no edital Doce é de 2,7MM (sem baixa contabil), no entanto não considera o desembolso acumulado de 1,0MM entregue aos proponentes e está projetado no orçamento.</p> <p>Plano de Ação: Apoiar os proponentes que já finalizaram as atividades a realizar a prestação de contas e encerramento do projeto com a Fundação. Aprimorar a curva do avança físico e financeiro do projeto.</p>
PG15	INOVAÇÃO	0,33	0,85	0,52	1,55	<p>Postergação: (R\$ 2,8 MM) Chamada 09/2018: Atraso na prestação de contas dos projetos vinculados à FAPEMIG para baixas de adiantamento da 1ª parcela dos projetos (resta 1 de 12). Plano de Ação: Apoiar os pesquisadores no envio das documentações no sistema FIORI. Prazo: 25/07/22; Validar prestação de contas enviadas. Prazo: 25/07/22; Dar baixa nas prestações de contas. Prazo: 27/07/22. Execução dos convênios abaixo do planejado (<80%). Plano de Ação: Analisar os projetos com execução abaixo de 80% e elaboração de plano de ação com os pesquisadores de forma a adequar o plano de trabalho. Prazo: 25/07/22. Liberar 2ª parcela dos convênios balizada pela execução da 1ª parcela. Prazo: 25/07/22. (R\$ 0,6 M) Empreende Rio Doce: Atraso na contratação da rodada I de 3 subprojetos. Plano de Ação: Adequar o cronograma com fornecedor para finalização do projeto em dez/22. Prazo: 30/08/22; Atraso CIF para execução da Rodada II (Médio e Foz) + 1 subprojetos. Plano de Ação: Solicitar apoio à Governança para realização de uma nova reunião com a coordenação do GT Desenvolve (CTEI) para análise do projeto como prioridade conforme solicitado por ofício (Ação Concluída, aguardar reunião). (R\$ 0,2 M) Serviço Desenvolvimento Escala TRL: Atrasos no processo de contratação. Plano de Ação: Conduzir contratação. Prazo: 09/2022; Aumentar equipe técnica para garantir agilidade e eficiência do processo de contratação. Prazo: 30/07/2022. (R\$ 0,1 M) Monitoramento e Controle: Atraso decorrente da demora na aprovação no CTEI/ CIF. Plano de Ação: Oficializar ao CTEI/ CIF pedido de priorização na análise dos projetos que apresentam impacto para o Programa - Concluído. Conduzir processo de contratação paralelamente ao aguardo da deliberação do projeto. Prazo: 30/08/2022.</p>
PG18	DIVERSIFICAÇÃO ECONOMIA REGIONAL	1,49	0,70	-0,78	-0,53	<p>Postergação: (R\$ 8,0 MM) Distrito Industrial: Atraso decorrente da demora na aprovação no CIF de nova deliberação de atualização de valores (correção monetária). Plano de Ação: Obter aprovação APRO pelo CC. Prazo: 15/07/2022; Efetuar repasse do recurso. Prazo: 30/07/2022. (R\$ 5,0 MM) Fundo Diversifica Mariana: Não foi realizado o repasse para o BDMG por entender a necessidade de revisar a solução proposta. Plano de Ação: Aprovar APRO na Diretoria. Prazo: 15/08/2022; Obter aprovação CC. Prazo: 15/10/2022; Efetuar repasse do recurso. Prazo: 28/10/2022. (R\$ 1,7 M) Casa do Empreendedor: Obra havia sido paralisada por decisão judicial em 2021. Em andamento as tratativas para retomada da obra pela Infra. Plano de Ação: Aprovar APRO da retomada. Prazo: 15/07/2022; Finalizar aditivo fornecedor. Prazo: 20/07/2022; Adequar cronograma. Prazo: 30/07/2022; Notificar PMM sobre retomada. Prazo: 15/08/2022; Encaminhar Termo Compromisso. Prazo: 30/10/2022. (R\$ 1,1 M) Projeto Agroecológico MG: Em função de ajustes, houve atraso na prestação de contas da 2ª parcela e liberação da 3ª parcela. Plano de Ação: Ajustar a prestação de contas da nova medição em julho/22. Prazo: 28/07/22.</p>
PG20	CONTRATAÇÃO LOCAL	0,49	0,40	-0,09	-0,18	<p>Postergação (principais desvios): (R\$ 0,7 M) Qualificação Profissional: Em decorrência da pandemia o início das atividades foram postergados para janeiro/22, além do baixa adesão as primeiras turmas ofertadas para os cursos de construção civil (Mariana), impactando diretamente na execução físico-financeira. Plano de Ação: As atividades já foram retomadas e em conjunto com o SENAI planejamos a execução de 67 turmas para o ano de 2022; com previsão de eliminar o desvio até outubro/22, quando o valor acumulado das medições chegará a R\$ 956.989,55. (R\$ 0,7 M) Recoloca Rio Doce: Valor da medição pode variar de acordo com a quantidade de atendimentos realizados. Plano de Ação: Será realizado um remanejamento de R\$ 714 mil da atividade "Recolocação" para a atividade "Capacitação", para atender o incremento de 30 novas turmas de capacitação a serem executadas até agosto/22. (R\$ 0,3 M) Estudo mapeamento mão de obra: Aguardando deliberação do CIF. Plano de Ação: Caso o projeto não seja aprovado durante a reunião da CT-EI no mês de julho/22, iremos notificar o CIF que iniciaremos em agosto/22, a execução do estudo conforme definição do programa aprovada.</p>

PG	Programas	Mensal				Anual Acumulado
		Orçamento	Realizado	Varição	%	Justificativas da variação anual acumulada
PG26	RECUPERAÇÃO DE APPs	8,31	6,64	-1,67	-0,20	<p>Postergação: (R\$20,2 M) Realizado abaixo do planejado devido ao atraso ocorrido no processo de contratação de fornecedores para execução das atividades de mobilização e engajamento de produtores rurais no Baixo e Médio Rio Doce. O início das atividades (mobilização) estava previsto para novembro de 2021, mas ocorreu de janeiro até março de 2022. Diante disso, as atividades de validação das áreas das propriedades rurais, elaboração dos projetos para estaqueamento e instalação de Cercamento foram comprometidas. Baixa performance dos fornecedores contratados devido à curva de maturidade, já que a mobilização ocorreu há alguns meses, e consequentemente, as atividades de preparo de solo para plantio e manutenção das áreas foram prejudicadas. Plano de Ação: Efetivar as contratações necessárias para o ciclo (16 lotes em 2 editais). Contratação dos 5 lotes exclusivo para execução de cercamento. Reforçar junto aos fornecedores contratados para plano de ataque para aumento da produção referente as atividades de Validação de Áreas dos Produtores Rurais, Elaboração de Projetos, Estaqueamento, Instalação de Cercamento, Preparo de Solo e Manutenção das áreas. (R\$ 2,4 MM) Revisão do escopo dos serviços e replanejamento de atividades, sendo realizado o cancelamento do contrato com o CEPAM. Plano de Ação: Revisão do cronograma físico e revisão da curva de desembolso financeiro. (R\$ 2,4 MM) Exclusão da atividade de combate a incêndio. Plano de Ação: Revisão do DR dentro do draft orçamentário, excluindo a atividade, realocando o recurso para a implantação florestal. + R\$ 1,9 M Priorização do processo de mobilização e engajamento de produtores rurais, validação de áreas, elaboração de projetos, estaqueamento e Cercamento. Plano de Ação: Acompanhamento do cronograma físico e revisão da curva de desembolso financeiro, caso seja necessário.</p>
PG27	RECUPERAÇÃO DE NASCENTES	1,16	1,39	0,24	0,20	<p>Postergação: (R\$ 8,8 MM) Realizado abaixo do planejado devido ao atraso ocorrido no processo de contratação de fornecedores para execução das atividades de mobilização e engajamento de produtores rurais no Médio Rio Doce. O início das atividades (mobilização) estava previsto para novembro de 2021, mas ocorreu de janeiro até março de 2022. Diante disso, as atividades de validação das áreas das propriedades rurais, elaboração dos projetos para estaqueamento e instalação de Cercamento foram comprometidas . Baixa performance dos fornecedores contratados devido à curva de maturidade, já que a mobilização ocorreu há alguns meses, e consequentemente, as atividades de preparo de solo para plantio e manutenção das áreas foram prejudicadas. Plano de ação: Reforçar junto aos fornecedores contratados para plano de ataque para aumento da produção referente as atividades de Validação de Áreas dos Produtores Rurais, Elaboração de Projetos, Estaqueamento, Instalação de Cercamento, Preparo de Solo e Manutenção das áreas. (R\$ 0,1 MM) Redução no escopo do contrato com Instituto Terra, gerando um estorno do recurso aportado. Plano de Ação: Revisão da curva de desembolso financeiro para correção deste estorno gerado na DR. (R\$ 0,2 MM) Revisão do escopo dos serviços e replanejamento de atividades, sendo realizado o cancelamento do contrato com o CEPAM. Plano de Ação: Revisão do cronograma físico e revisão da curva de desembolso financeiro. + R\$ 1,5 M Ampliação das atividades de cercamento, gerando aumento de insumos. Plano de Ação: Acompanhamento do cronograma físico e revisão da curva de desembolso financeiro, caso seja necessário.</p>
PG29	ESTRUTURA TRIAGEM	0,05	0,21	0,15	2,99	<p>Postergação: Medições referentes aos projetos executivos do CETRAS MG e maior valor medido no gerenciamento do CETRAS MG é referente a atividade de orçamentação; Plano de Ação: Realizar gestão de mudança para ajustes das atividades e valores alocados</p>
PG31	SANEAMENTO BÁSICO	4,74	1,82	-2,92	-0,62	<p>Postergação (10,3MM): Municípios não apresentaram as medições conforme previsto em orçamento. Há repasses realizados aguardando prestação de contas. Devido à pandemia, contratos de oficinas de capacitação foram suspensos e encontra-se em processo de retomada das atividades. Plano de Ação: Ampliar rotina de reuniões com os municípios e retomada do apoio técnico presencial.</p>
PG32	SISTEMAS DE ABASTECIMENTO ÁGUA	8,35	7,97	-0,38	-0,05	<p>Postergação: (18,9MM) Adutora-GV - Atraso na contratação do Pacote 02 da Adutora, devido à questões comerciais e de mercado. A curva de desembolso dos pacotes não alcançou o Planejado até o presente momento. Plano de Ação: Todos Pacotes contratados e com serviços em andamento, atuando na recuperação (desvio acumulado até Maio/22 era -55%, tendo variado para -45% no acumulado até Junho/22, se aproximando do planejado).</p>

PG	Programas	Mensal				Anual Acumulado
		Orçamento	Realizado	Varição	%	Justificativas da variação anual acumulada
PG33	EDUCAÇÃO AMBIENTAL	0,61	0,73	0,12	0,19	<p>Postergação: O desvio negativo 38% refere-se ao atraso da execução da UFMG em razão da necessidade de realização de Take Off após a formação da parceria e consequentemente na apresentação da Prestação de Contas (R\$2,8 MM); ao atraso na formalização da parceria com o IFES que possibilitou a prestação de contas de somente 20% do total repassado até o momento (R\$ 0,3 MM) e ao atraso de submissão de prestação de contas pelo CIEDS (R\$ 0,5 MM).</p> <p>Plano de ação: Para corrigir os desvios apresentados, a equipe técnica irá monitorar a execução da parceria e garantir que as medições ocorram no prazo.</p>
PG34	EMERGÊNCIA AMBIENTAL	1,00	0,42	-0,59	-0,59	<p>Reclassificação: (-R\$0,58 MM): Transferência de orçamento referente ao Projeto Monitoramento de Cheias do PG34 para PG38, após aprovação da Definição de Programa do PG38 pela deliberação CIF 572 de fev/22 (previsão era dez/21).</p> <p>Postergação: (-R\$1,32MM): Reprogramação de atividades devido à dificuldade de agendas com os envolvidos do poder público e comunidades, mudança cenários de risco devido ao período chuvoso de 2021/2022 gerou postergação da entrega dos Planos Municipais de Redução de Risco - PMRR e postergação pela engenharia da elaboração de projetos SPCI para as escolas. (-R\$0,50MM): Perícia prevista para os acordos de repasse recursos para a defesa civil ainda não homologada/designada.</p> <p>Plano de Ação: Acompanhar com o Jurídico a homologação dos acordos e indicação de perícia / Supervisionar semanalmente as atividades dos Projetos NUPDEC, CGR, Escola Segura e PMRR / Monitorar semanalmente a entrega dos projetos de SPCI pela Engenharia</p>
PG35	INFORMAÇÃO PARA A POPULAÇÃO	0,61	0,12	-0,49	-0,80	<p>Postergação: (R\$ 1,0 MM)</p> <ul style="list-style-type: none"> - CIT Mariana - Atraso na contratação da obra, considerando a não formalização da cessão do espaço e da parceria com Prefeitura Municipal. - CIT GV - Atraso na definição do local do CIT GV, decorrente da indisponibilidade de espaços compatíveis ofertados pela Prefeitura Municipal. - CIT Linhares - Atraso das obras devido alterações dos projetos básico/conceitual/executivo. Implantado os pontos de acesso a Plataforma Interativa em todas as três localidades. <p>Plano de Ação: Devido aos atrasos no programa decorrentes da não formalização da parceria com os entes e prefeituras municipais, os orçamentos foram reprogramados no Draft 19.</p>
PG36	COMUNICAÇÃO NACIONAL INTERNACIONAL	0,32	0,17	-0,15	-0,46	<p>Economia: (R\$ 0,3 MM): Processo concorrential do fee mensal negociado abaixo do orçamento previsto.</p> <p>Postergação: (R\$ 0,3 MM): Consultoria de acessibilidade site, postergada para 2024 onde realizaremos um processo concorrential.</p> <p>Plano de ação: Considerando que houve impacto no escopo foi realizado um aditivo para garantir o atendimento do processo. As divergências serão ponto de atenção nos próximos processos concorrentiais.</p>

PG	Programas	Mensal				Anual Acumulado
		Orçamento	Realizado	Variação	%	Justificativas da variação anual acumulada
PG39	CONSOLIDAÇÃO UCs	0,88	0,03	-0,85	-0,97	Compensatório (cláusula 182) Postergação: Atraso no recebimento dos termos de referência, impossibilitaram as contratações previstas no período e, conseqüentemente, geraram a postergação de atividades/medições do RVS. Plano de Ação: Promover reunião presencial em conjunto com a gestão da UC para apoiar/avançar na elaboração dos TRs e Envolver RI para achar solução com relação ao atraso na emissão do termo de referência pela gestão da UC.
PG40	IMPLANTAÇÃO CAR E PRAS	0,56	0,03	-0,52	-0,94	Postergação: (R\$ 0,18 M) Baixa performance das instituições de ATER na elaboração do CAR; Medição dos serviços de gerenciamento abaixo do previsto; Indisponibilidade do parceiro IEF/MG nas tratativas do plano de trabalho (alteração de equipe, greve, indefinição de escopo). Plano de Ação: Execução do Plano de Aceleração da Retomada; Reprogramação dos desembolsos DRAFT 19. (R\$ 0,62 M) Atraso na contratação dos serviços de elaboração dos PRA's. Plano de Ação: Reprogramação dos desembolsos DRAFT 19. (R\$ 0,23 M) Atraso na celebração de parceria junto ao IDAF/ES. Plano de Ação: Reprogramação dos desembolsos DRAFT 19.
PG43	MEDIDAS COMPENSATÓRIAS	1,40	0,38	-1,02	-0,73	Postergação: (R\$25,2 MM) repasse primeira parcela Apoio SUS: acordo em negociação com os Estados, para posterior homologação da 12ª vara (R\$12,3 MM) SAA, Degredo – será realizado repasse previsto para jun-22, firmado em R\$ 10 MM. Com a mudança de estratégia para repasse os valores de custos indiretos não serão realizados. (R\$5 MM) repasse obras emergenciais chuvas: aguardando Estados solicitarem aprovação CIF. (R\$2,7 MM) perícia AECOM Agenda Integrada: suspensa desde out-21 pela 12ª vara. Retomada em abr-22. (R\$2,4 MM) ações socioeconomia Covid-19: em avaliação 12ª vara cunho CP ou RE (R\$0,3MM) perícia orçada para repasse Base Integrada, que foi previsto em dez-21. O repasse está em fase final de negociação e posteriormente será homologado. (R\$5,2MM) reclassificação para o PG08 do realizado referente a execução das obras no Aterro Mariana. A execução deste escopo não mais será realizada no PG43. + R\$3,1 MM reclassificação origem PG08 dos valores realizados dos acordos firmados com 6 famílias – Moradias Gesteira Plano de Ação: Acompanhar com o Jurídico a negociação e homologação dos acordos em andamento e status da perícia.
PG97	PROJETOS COMP - SALDO A ALOCAR	0,00	0,00	0,00	0,00	Economia: Antecipação: Postergação: Plano de Ação:
Total Compensatórios		31,18	22,71	-8,47	-0,27	

PG009 Recuperação do Reservatório da UHE Risoleta Neves

Referência: JUN/22

Eixo Terra e Água

Objetivo

Restabelecimento das condições de operação da Usina Hidrelétrica Risoleta Neves por meio da implantação de ações de desassoreamento na área de alagamento da hidrelétrica e de reparo de infraestrutura.