

FUNDAÇÃO
renova

RELATÓRIO MENSAL DE ATIVIDADES

Abril/2022

Sumário

Apresentação	<u>5</u>
Sumário Executivo	<u>6</u>
PG001 Levantamento e Cadastro dos Impactados	<u>12</u>
PG002 Ressarcimento e Indenização dos Impactados	<u>20</u>
PG003 Proteção e Recuperação da Qualidade de Vida dos Povos Indígenas	<u>27</u>
PG004 Proteção e Recuperação da Qualidade de Vida de Outros Povos e Comunidades Tradicionais	<u>36</u>
PG005 Programa de Proteção Social	<u>45</u>
PG006 Comunicação, Participação, Diálogo e Controle Social	<u>54</u>
PG007 Programa de Assistência aos Animais	<u>92</u>
PG008 Reconstrução de Vilas	<u>102</u>
PG009 Recuperação do Reservatório da UHE Risoleta Neves	<u>119</u>
PG010 Programa de recuperação das demais comunidades e infraestruturas impactadas entre Fundão e Candonga	<u>146</u>
PG011 Recuperação das Escolas Impactadas e Fortalecimento da Educação Pública na Bacia do Rio Doce	<u>155</u>
PG012 Programa de Memória Histórica, Cultural e Artística	<u>164</u>

PG013 Programa de Turismo, Cultura, Esporte e Lazer	<u>170</u>
PG014 Programa de Apoio à Saúde Física e Mental da População Impactada	<u>177</u>
PG015 Promoção da Inovação	<u>186</u>
PG016 Retomada das Atividades Aquícolas e Pesqueiras	<u>194</u>
PG017 Retomada das Atividades Agropecuárias	<u>201</u>
PG018 Desenvolvimento e Diversificação Econômica	<u>211</u>
PG019 Recuperação de Micro e Pequenos Negócios	<u>219</u>
PG020 Estímulo à Contratação Local	<u>226</u>
PG021 Auxílio Financeiro Emergencial	<u>234</u>
PG023 Manejo de Rejeitos	<u>240</u>
PG025 Programa de Recuperação da Área Ambiental 1	<u>249</u>
PG026 Programa de Recuperação de Áreas de Preservação Permanente (APPs) e Recargas Hídricas	<u>256</u>
PG027 Programa de Recuperação de Nascentes	<u>262</u>
PG028 Conservação da Biodiversidade	<u>269</u>
PG029 Recuperação da Fauna Silvestre	<u>276</u>
PG030 Fauna e Flora terrestre	<u>282</u>
PG031 Coleta e Tratamento de Esgoto e Destinação de Resíduos Sólidos	<u>288</u>
PG032 Melhoria dos Sistemas de Abastecimento de Água	<u>301</u>

PG033 Programa de Educação para Revitalização da Bacia do Rio Doce (Educação Ambiental)	<u>311</u>
PG034 Preparação para Emergências Ambientais	<u>317</u>
PG035 Programa de Informação para a População	<u>324</u>
PG036 Comunicação Nacional e Internacional	<u>330</u>
PG038 Monitoramento da Bacia do Rio Doce	<u>338</u>
PG039 Unidades de Conservação	<u>349</u>
PG040 Programa de Fomento ao CAR e PRA	<u>357</u>
PG042 Ressarcimento dos Gastos Públicos Extraordinários	<u>364</u>
Glossário	<u>371</u>
Taxa de acidentes registrados	<u>377</u>
Gestão Econômica	<u>378</u>

Apresentação

O presente documento cumpre com a CLÁUSULA 192 do TERMO DE TRANSAÇÃO DE AJUSTAMENTO DE CONDUTA (TTAC), que determina a elaboração de relatório mensal sobre o andamento de todos os PROGRAMAS – SOCIOAMBIENTAIS e SOCIOECONÔMICOS desenvolvidos e executados pela FUNDAÇÃO RENOVA – e envio do documento ao COMITÊ INTERFEDERATIVO (CIF), sempre no décimo dia útil de cada mês. Os programas têm como objetivo recuperar o meio ambiente e as condições socioeconômicas da área de abrangência impactada pelo rompimento da barragem de Fundão, em novembro de 2015, de forma a restaurar a situação anterior ao rompimento, como está disposto na CLÁUSULA 05, INCISO I do referido termo.

Sumário Executivo

Este Relatório Mensal de Atividades da Fundação Renova apresenta as ações realizadas pelos programas em abril de 2022, distribuídas nos três grandes eixos de atuação: Terra e Água; Pessoas e Comunidades; Reconstrução e Infraestrutura.

Eixo Terra e Água

As ações de monitoramento da bacia do Rio Doce vêm gerando resultados cada vez mais assertivos para a bacia. Visando melhor acesso a estes resultados, em abril houve o protocolo da Edição 5 do Boletim do Monitoramento da Qualidade da Água para Consumo Humano, referente ao período de 17 de setembro de 2021 a 16 de janeiro de 2022, protocolo da Proposta de Escopo do Plano de Monitoramento Quali-quantitativo das Águas do Rio Doce e seus Tributários em Função das Intervenções – PMQQVAI, para atendimento ao Item 3 da Deliberação CIF nº 572 e Protocolo da revisão do Relatório do PMQACH 2020-2021, em atendimento ao Ofício 12/2022 da CT-Saúde e em cumprimento à Deliberação CIF nº 513 (e à Deliberação 301). Além disso, ocorreu a reunião com o GTA-PMQQS no dia 20/04 para discussão sobre o Novo Portal do Monitoramento Rio Doce. (PG038, pág. 338).

A qualidade do ar também vem sendo monitorada na Bacia do Rio Doce, nas ações do manejo de rejeitos, em abril houve a conclusão das obras das bases civis para instalação das estações de monitoramento da qualidade do ar fora da ADA em 18/04/2022 e realização da 15ª reunião do GT - Baixo Doce (PG023, pág. 240). O manejo de rejeitos ainda conta com um aliado que é a recuperação do Reservatório da UHE Risoleta Neves (PG009, pág. 119) a qual, até o mês de abril, bombeou cerca de 959 mil m³ de material do reservatório.

Com o objetivo de promover a qualidade de vida dos animais (PG007, pág. 92), a Fundação Renova mantém sob sua guarda temporária 401 animais nos Centros de Acolhimento Temporário de Animais 1 e 2.

Os atendimentos prestados, tanto nas moradias temporárias quanto em propriedades de origem, geraram até agora 1.753 prontuários médicos, com informações detalhadas sobre cada indivíduo e sua evolução ao longo do tratamento recebido.

No alto Rio Doce foi dada continuidade a entrega de alimentação animal para os produtores rurais com suas propriedades impactadas pelo rejeito, além da conclusão das atividades de Reestruturação Produtiva no município de Mariana (PG017, pág. 201).

A recuperação ambiental é igualmente o foco dos programas 26 e 27 — respectivamente, de Áreas de Preservação Permanente e Recarga Hídrica (pág. 256) e de Nascentes (pág. 262).

Eixo Pessoas e Comunidades

No que se refere ao cadastramento dos impactados (PG001, pág. 12), 34.916 cadastros foram enviados ao CIF, correspondente a 30.397 famílias e 98.254 pessoas, desde o início do programa até abril/2022.

Garantir ressarcimentos e indenizações aos impactados, são ações do programa (PG002, pág. 20). No mês de abril, em relação à campanha de Mariana, foi realizado o pagamento de 747 indenizações, o que representa 98% do total das 766 propostas aceitas. Quanto aos auxílios emergenciais (PG021, pág. 234), atualmente existem 6.137 pessoas assistidas, com um total de 2.868 pagamentos.

No âmbito dos programas de proteção e recuperação da qualidade de vida de Povos Indígenas (PG003, pág. 27) e de Outros Povos e Comunidades Tradicionais (PG004, pág. 36). No âmbito do programa 03, o pagamento do auxílio subsistência financeira foi realizado a 137 famílias da Terra Indígena de Resplendor, além disso, receberam silagem de milho, sal mineral para bovinos e ração. Em relação ao programa 04, houve a realização de pesquisa etnográfica na comunidade, atividade vinculada ao PG01 – Documentação de referências culturais PBAQ, realização de oficinas culturais para planejamento e organização das manifestações “Festa de Aparecida” e “forró”, atividades vinculadas ao PG02 – Incentivos às práticas culturais do degredo PBAQ e assinatura do termo de cooperação técnica para execução das obras do SAA para a Comunidade Quilombola de Degredo.

Os programas de Proteção Social (PG005, pág. 45) e de Apoio à Saúde Física e Mental da População Impactada (PG014, pág. 177) operam com grande sinergia no sentido de municiar o poder público com meios e recursos eficazes para cumprir seu papel de propiciador de bem-estar à população das localidades atingidas. No âmbito da proteção social, houve a conclusão das atividades do plano de reparação em proteção social nos municípios de Periquito e Conselheiro Pena, com atendimento e execução de atividades às famílias vulneráveis das comunidades impactadas e conclusão da capacitação presencial para os operadores de proteção social do município de Mariana com o tema "Saúde mental em tempos de pandemia".

A educação é um dos maiores legados que a Fundação Renova pode deixar para as gerações futuras e sua construção já começou, com medidas que vêm sendo efetivadas, por exemplo, pelos programas de Recuperação de Escolas e Reintegração da Comunidade Escolar (PG011), de Memória Histórica, Cultural e Artística (PG012), de Educação para Revitalização da Bacia do Rio Doce (PG033) e de Preparação para Emergências Ambientais (PG034).

Todos os meses, grande parte das informações dos programas da Fundação Renova podem ser obtidas pelas iniciativas de comunicação à população (PG006, pág. 54; PG035, pág. 324 e PG036, pág. 330), seja pelo site, integração, diálogo e relacionamento contínuo por meio de reuniões e visita ao Centro de Informação Técnica em Mariana, dentre outros.

Eixo Reconstrução e Infraestrutura

Para as ações compensatórias de coleta e tratamento de esgoto e de destinação de resíduos sólidos nos municípios da Área Ambiental 2 (PG031, pág. 288), em abril de 2022 foram repassados R\$ 56.078,06 para ações dos municípios de Bugre, Córrego Novo, Ipatinga, Itueta, Periquito e Pingo D'Água.

Em busca da recuperação das demais comunidades e infraestruturas impactadas entre Fundão e Candonga (PG010, pág. 146), em abril ocorreu a conclusão da ETE do Parque de Exposição de Barra Longa.

A frente de reconstrução de vilas (PG008, pág. 102) prevê três reassentamentos coletivos — Bento Rodrigues e Paracatu de Baixo, em Mariana, e Gesteira, no município de Barra Longa (MG) — bem como o reassentamento familiar, que assiste a pessoas que possuíam propriedades atingidas pela lama ao longo do rio e as desistentes dos reassentamentos coletivos.

A seguir, são apresentadas as ações realizadas nestes locais durante o mês de abril:

Bento Rodrigues — em abril, não houve fatos relevantes a serem reportados.

Paracatu de Baixo — em abril, não houve fatos relevantes a serem reportados.

Gesteira — em abril, não houve fatos relevantes a serem reportados.

Reassentamento Familiar e Reconstruções — Essas modalidades consistem na compra de imóvel com edificações e benfeitorias sem a necessidade de reformas, compra de imóvel com edificações e benfeitorias com necessidade de reformas, compra de terreno e posterior construção das edificações e benfeitorias na propriedade atingida (origem).

As páginas a seguir contêm o detalhamento destas e de muitas outras ações.

Boa leitura!

PG001 Levantamento e Cadastro dos Impactados

Eixo Pessoas e Comunidades

Objetivo

Levantar informações quanto às perdas materiais e das atividades econômicas impactadas através da realização do cadastro individualizado de pessoas físicas e jurídicas (apenas micro e pequenas empresas) e famílias diretamente atingidas pelo rompimento da barragem de Fundão na área de abrangência socioeconômica do TTAC. As informações levantadas pelo cadastro serão utilizadas para a realização de estudos e avaliações socioeconômicas voltados para apoiar a implementação de ações de reparação e compensação dos impactos socioeconômicos. Esse programa abrange as cláusulas 19 a 30 do TTAC.

Status de Cláusulas e Deliberações

Cláusula	19	Caput	Judicializado
Cláusula	20	Caput	Judicializado
Cláusula	22	Caput	Em Andamento
Cláusula	25	Caput	Em Andamento
Cláusula	26	Caput	Em Andamento
Cláusula	28	Caput	Em Andamento
Deliberação	127	1.2 e 2	Judicializado
Deliberação	127	1.3	Concluído Internamente
Deliberação	141	1	Judicializado
Deliberação	141	2	Concluído Internamente
Deliberação	141	3	Concluído Internamente
Deliberação	141	5	Concluído Internamente
Deliberação	19	n/a	Concluído Internamente
Deliberação	234	3	Concluído Internamente
Deliberação	251	1	Concluído Internamente
Deliberação	277	único	Concluído Internamente
Deliberação	346	2	Concluído Internamente
Deliberação	58	2	Judicializado
Deliberação	58	3	Judicializado
Deliberação	71	n/a	Concluído Internamente
Deliberação	93	2	Concluído Internamente
Deliberação	93	3	Concluído Internamente
Deliberação	93	4	Concluído Internamente
Deliberação	93	6	Concluído Internamente

Entregas do ano de 2022

- Maio de 2022 ● Contestações Fluxo Novel
- Maio de 2022 ● Finalização do universo de cadastros de impactados remanescentes de Mariana
- Maio de 2022 ● Laudos Fluxo Novel
- Dezembro de 2022 ● Atender solicitantes de 2017 - 2019

● Concluído ● Planejado ● Reprogramado

Grandes números do programa

- 167.418 solicitações de cadastro, desde o início do programa até o momento;
- 34.916 cadastros enviados ao CIF, correspondente a 30.397 famílias e 98.254 pessoas, desde o início do programa até o momento.

Fatos relevantes do mês

Avanço no Cadastro de Mariana conforme dados abaixo:

Total de Cadastros liberados: 1.470

Total de Pesquisas Aplicadas da Lista de 2019 (Universo de 79): 89 pesquisas realizadas.

Pesquisa finalizada.

Total de Pesquisas Aplicadas da Lista de 2020 (Universo de 177): 158 pesquisas realizadas
mais 19 cadastros em tratativas. Pesquisa Finalizada.

Indicadores

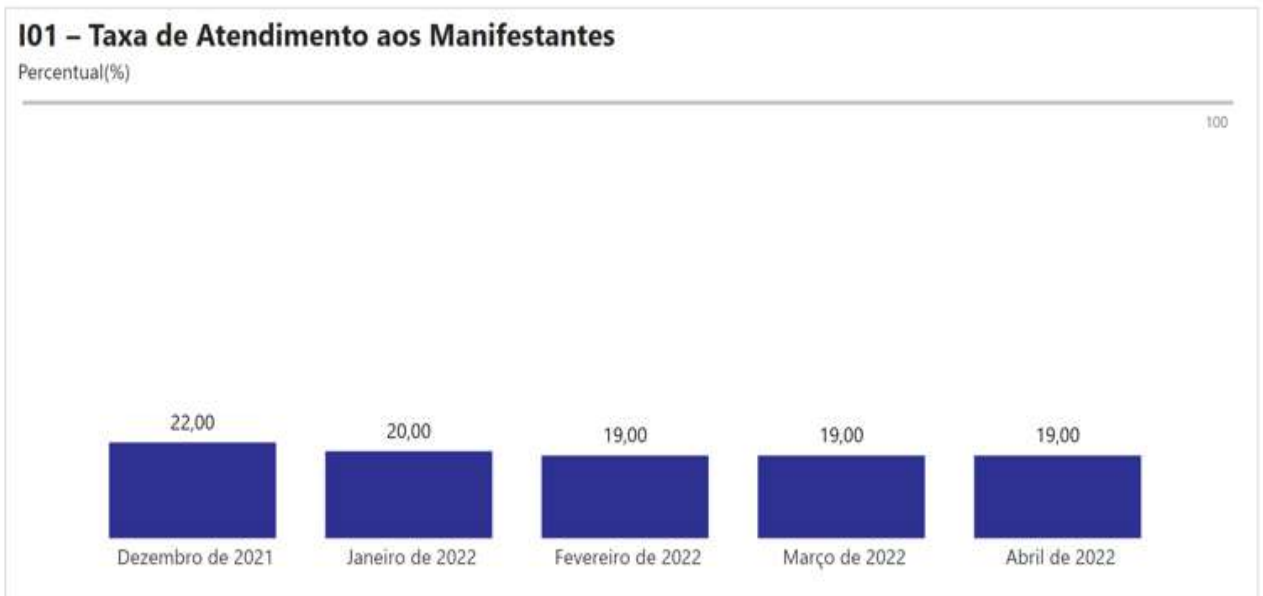


Gráfico 1: I01 – Taxa de Atendimento aos Manifestantes - Gráfico Mensal

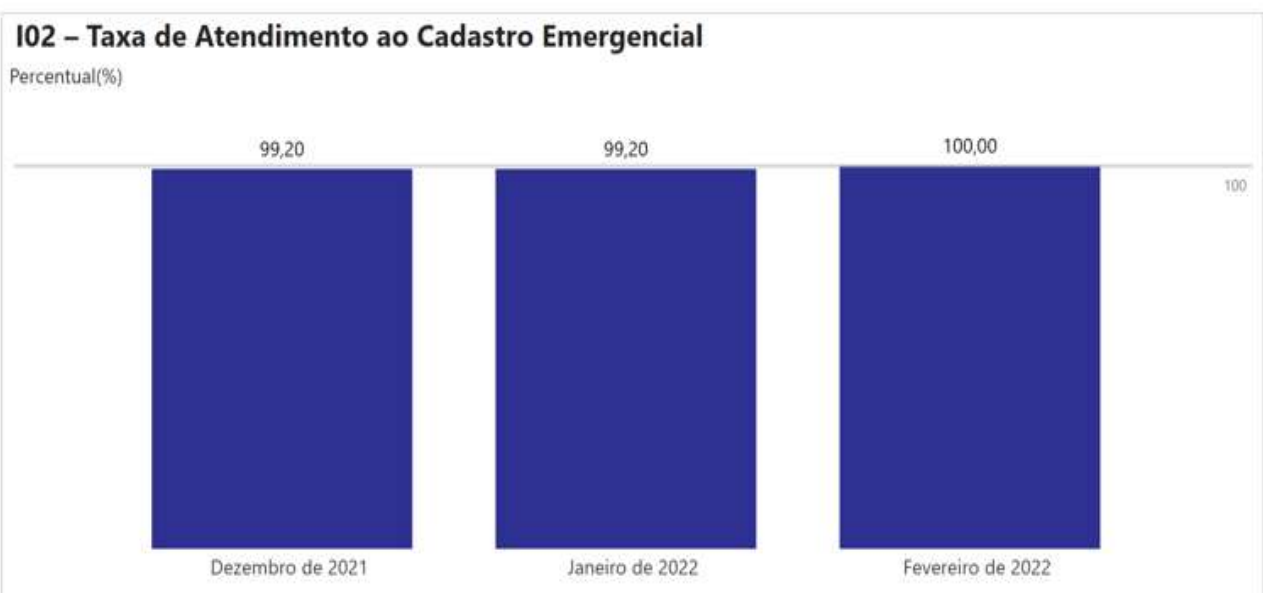


Gráfico 2: I02 – Taxa de Atendimento ao Cadastro Emergencial - Gráfico Mensal

Nota:

O Programa de Cadastro realizou uma força tarefa para conclusão do atendimento aos solicitantes de cadastro do período emergencial. Tal atividade foi concluída operacionalmente em fevereiro, sendo realizado o cadastramento de 84 pessoas contempladas, e 152 pessoas contempladas com tratativas e justificativas do motivo da não realização do cadastro. Por um atraso na atualização do banco de dados esses atendimentos não foram registrados no relatório de fevereiro e março de 2022.

Indicadores

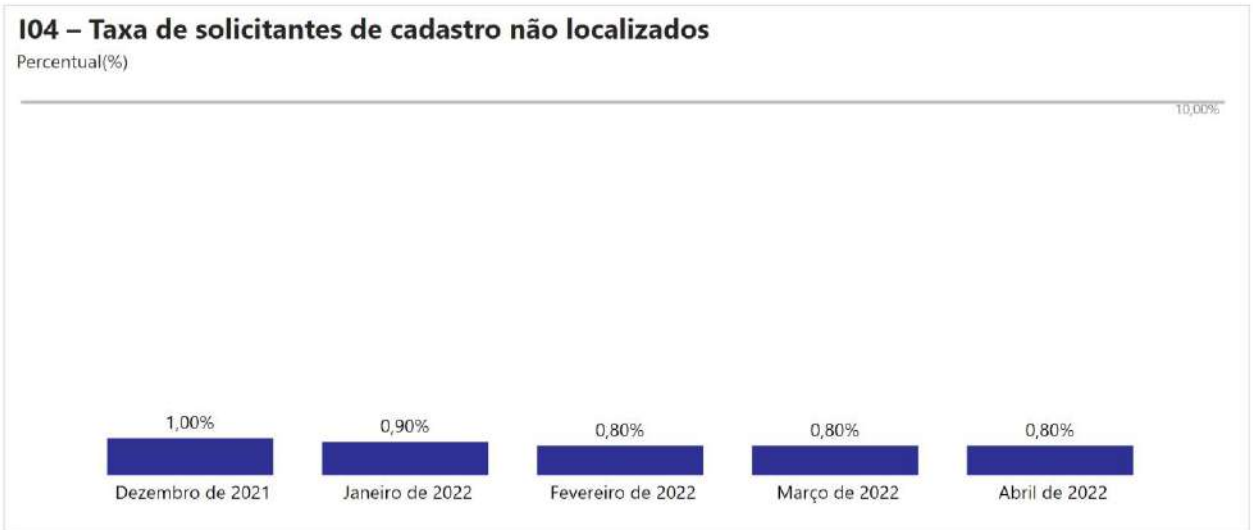


Gráfico 3: I04 – Taxa de solicitantes de cadastro não localizados - Gráfico Mensal

Indicadores de Acompanhamento

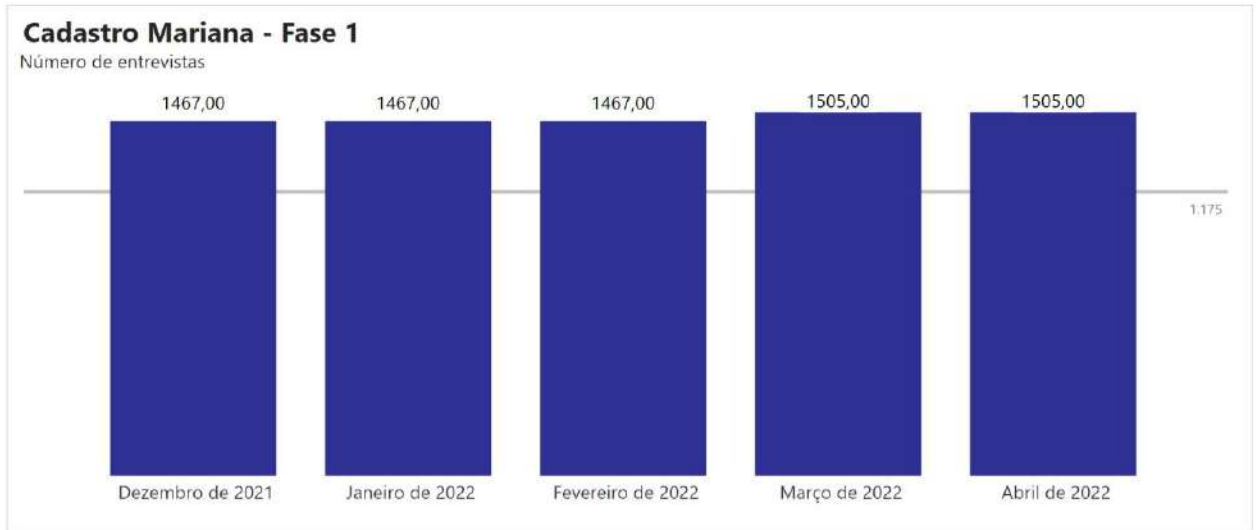


Gráfico 4: Cadastro Mariana - Fase 1 - Gráfico Mensal

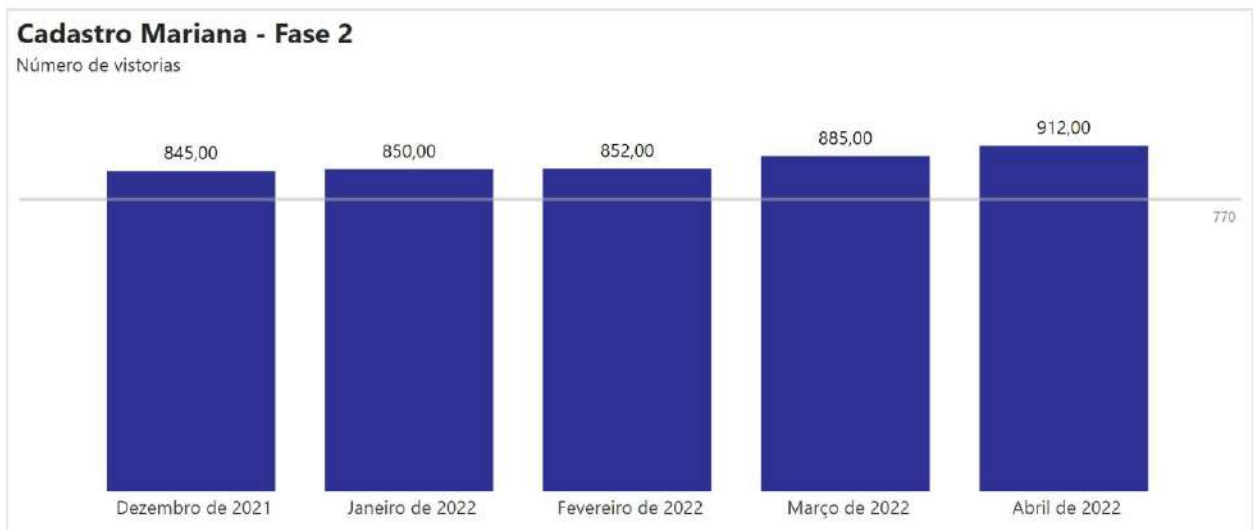


Gráfico 5: Cadastro Mariana - Fase 2 - Gráfico Mensal

PG002 Ressarcimento e Indenização dos Impactados

Eixo Pessoas e Comunidades

Objetivo

Ressarcir pessoas físicas ou jurídica (neste último caso, apenas micro e pequenas empresas) que tenham sofrido danos materiais, lucro cessante e/ou morais, bem como perdas referentes às suas atividades econômicas, em consequência direta do rompimento da barragem de Fundão, de forma justa, célere, simples, transparente e sem a burocracia e os ônus de uma ação judicial. Cláusulas 31 a 38 do Termo de Transação e Ajustamento de Conduta - TTAC.

Status de Cláusulas e Deliberações

Cláusula	38	Caput(ação 1)	Judicializado
Cláusula	38	Caput(ação 2)	Judicializado
Deliberação	111	3-a (ação 1)	Concluído Internamente
Deliberação	111	3-a (ação 2)	Concluído Internamente
Deliberação	111	3-b (ação 1)	Concluído Internamente
Deliberação	111	3-b (ação 2)	Concluído Internamente
Deliberação	118	2	Judicializado
Deliberação	119	10	Concluído Internamente
Deliberação	119	2	Concluído Internamente
Deliberação	119	5-a	Concluído Internamente
Deliberação	119	5-b	Concluído Internamente
Deliberação	181	5	Em Andamento
Deliberação	181	6	Judicializado
Deliberação	181	7	Judicializado
Deliberação	181	8	Em Andamento
Deliberação	182	1	Concluído Internamente
Deliberação	182	3	Judicializado
Deliberação	211	2	Judicializado
Deliberação	236	único	Concluído Internamente
Deliberação	469	2	Concluído Internamente

Entregas do ano de 2022

A Fundação Renova entende que o Planejamento deste Programa tem sido determinado por decisões judiciais (a exemplo da decisão de 30/11/2021), e, em função disso, não é possível precisar o Planejamento 2022 em sede administrativa.

Grandes números do programa

- **Para Dano Água**, até o momento foram atendidas 320,179 pessoas, sendo que 270,372 aceitaram propostas. Destas, 264,996 propostas já foram pagas (98.0% das propostas aceitas). Os pagamentos somam **R\$ 303.91M**.
- **Para Danos Gerais**, 10,638 núcleos familiares cadastrados aceitaram as propostas de indenização, sendo que 10,631 já foram pagos (99.9% dos casos). Os pagamentos de Danos Gerais somam **R\$ 1,710.27M**.
- **Para a campanha de Mariana**, até o momento foi realizado o pagamento de 747 indenizações, o que representa 98% do total das 766 propostas aceitas.

Nota: No mês de referência Mar/2022 os Grandes Números de Danos Gerais estão incorretos, pois foram invertidos. A informação correta é a seguinte: "Para Danos Gerais 10.677 núcleos familiares cadastrados aceitaram as propostas de indenização, sendo que 10.624 já foram pagos (99,50% dos casos). Os pagamentos de Danos Gerais somam R\$ 1.668,41 Mi.

Fatos relevantes do mês

Até o momento, 59.278 requerentes tiveram seus acordos homologados junto à 12ª Vara Federal, no âmbito do Sistema Indenizatório Simplificado.

Até o momento, foi realizado o pagamento de 747 indenizações em Mariana na Fase de Negociação Extrajudicial – FNE, o que representa 98% do total das 766 propostas aceitas. Foram 01 indenização paga no mês.

Indicadores

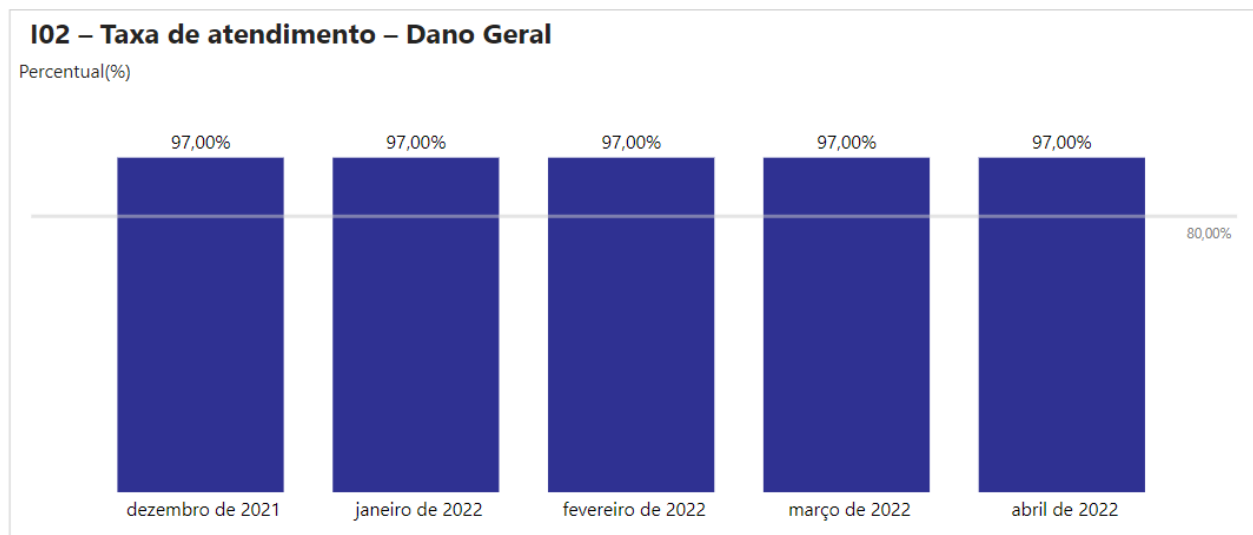


Gráfico 1: I02 – Taxa de atendimento – Dano Geral - Frequência Mensal

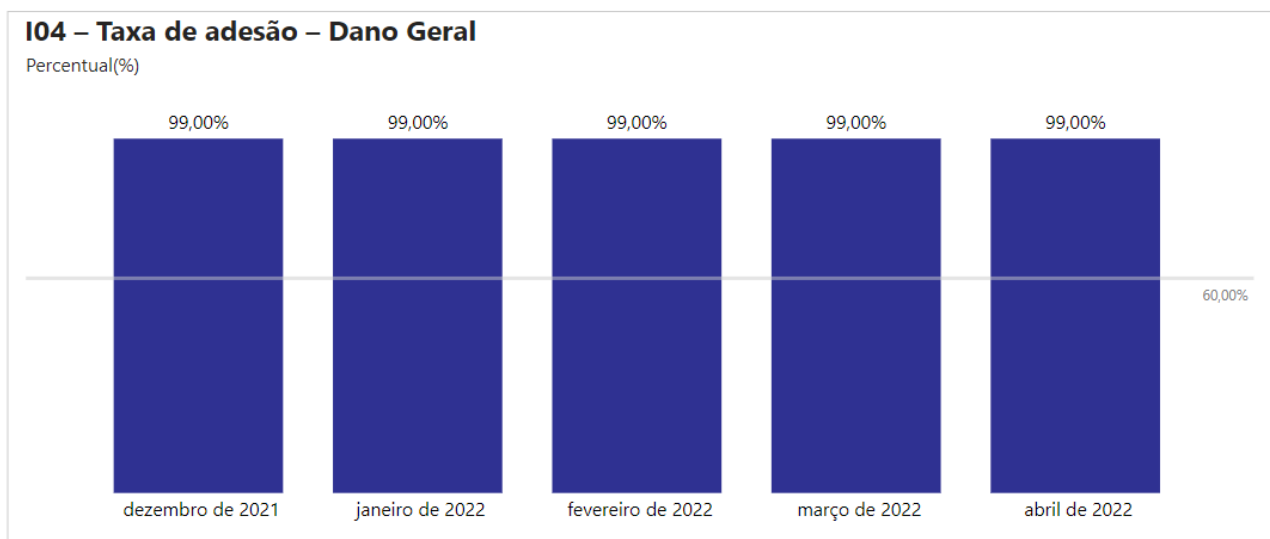


Gráfico 2: I04 – Taxa de adesão – Dano Geral - Frequência Mensal

Indicadores

I06 – Taxa de pagamentos realizados – Dano Geral

Percentual(%)

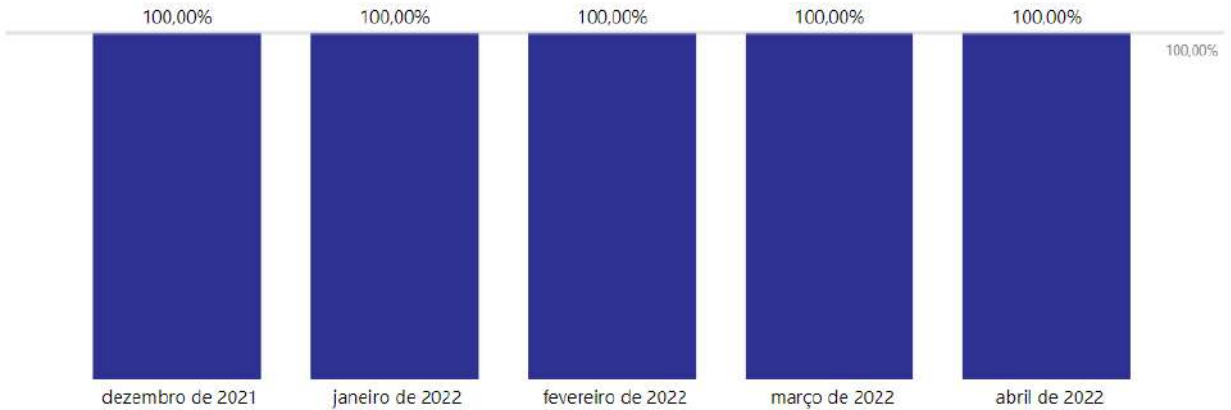


Gráfico 3: I06 – Taxa de pagamentos realizados – Dano Geral - Frequência Mensal

PG003 Proteção e Recuperação da Qualidade de Vida dos Povos Indígenas

Eixo Pessoas e Comunidades

Objetivo

Implementar as ações mitigatórias, reparatórias e compensatórias para povos indígenas Tupiniquim, Guarani e Krenak em acordo com os impactos identificados conforme cláusulas 39 a 45 do Termo de Transação e Ajustamento de Conduta - TTAC.

Status de Cláusulas e Deliberações

Cláusula	43	§1º	Em Andamento
Cláusula	43	Inc I	Em Andamento
Cláusula	43	Inc II	Em Andamento
Cláusula	43	Inc III	Concluído Internamente
Cláusula	43	Inc IV	Planejado
Cláusula	43	Inc V	Planejado
Cláusula	44	Inc I (ação 1)	Concluído Internamente
Cláusula	44	Inc I (ação 2)	Concluído Internamente
Cláusula	44	Inc II	Em Andamento
Cláusula	44	Inc III e §3º	Concluído Internamente
Cláusula	44	Inc IV	Em Andamento
Cláusula	44	Inc V	Planejado
Deliberação	169	1	Concluído Internamente
Deliberação	206	1	Em Andamento
Deliberação	227	1	Concluído Internamente
Deliberação	227	2	Concluído Internamente
Deliberação	299	único	Concluído Internamente
Deliberação	335	2	Concluído Internamente
Deliberação	335	3	Concluído Internamente
Deliberação	360	1 e 1.1	Concluído Internamente
Deliberação	445	1.1	Em Andamento
Deliberação	445	2.1	Concluído Internamente
Deliberação	445	2.2	Concluído Internamente
Deliberação	445	2.3	Concluído Internamente
Deliberação	445	2.4	Concluído Internamente
Deliberação	445	2.5	Concluído Internamente

Entregas do ano de 2022

- outubro de 2022 ● Aprovação da deliberação do documento de definição do Programa de Proteção e Recuperação da Qualidade de Vida dos Povos Indígenas
- outubro de 2022 ● Envio da versão final da revisão do Programa de Proteção e Recuperação da Qualidade de Vida dos Povos Indígenas à Câmara Técnica Indígena e Povos e Comunidades Tradicionais (CT-IPCT)
- outubro de 2022 ● Envio da versão final da revisão do Programa de Proteção e Recuperação da Qualidade de Vida dos Povos Indígenas ao Comitê Interfederativo (CIF)

● Concluído ● Planejado ● Reprogramado

Grandes números do programa

- 600 **pessoas abastecidas com água mineral** Povos Indígenas de Resplendor (total de 90 Mil litros);
- 142 **pontos de abastecimento de água mineral** Povos Indígenas de Resplendor;
- 174 **pontos de abastecimento de água potável** Povos Indígenas de Resplendor (total de 4.780 m³);
- 65 **pontos de abastecimento de água bruta** Povos Indígenas de Resplendor (total de 1.050 m³).

Fatos relevantes do mês

Tupiniquim-Guarani

Validação do Plano Básico Ambiental (PBA) Conceitual para Aldeia Três Palmeiras.

Comboios

Validação do Plano Básico Ambiental (PBA) Conceitual para TI Comboios.

Distribuição de água mineral para a Comunidade de Comboios – 32.580 litros distribuídos nos dias 24 e 31 de Março, 07 e 14 de abril de 2022 (total de 1629 galões de 20 litros).

Resplendor

A Fundação Renova pagou no mês corrente, através de transferência eletrônica, um total de R\$ 1.494.396,00 das associações indígenas (UATU; ATORÃN; BAKÃN; BURUM ERERRÉ-AIBE; KRENAK; NÁKNENUK; NAKRERRÉ; e BURUM TAKRUK), registradas sob os números de CNPJ (08.882.323/0001-80; 07.864.625/0001-40; 30.862.050/0001-49; 23.675.495/0001-54; 03.640.055/0001-54; 07.918.506/0001-23; 12.078.678/0001-76 e 20.076203/0001-79 respectivamente), para ser distribuído pelas Associações Indígenas às 137 famílias indígenas da terra de Resplendor. As 137 famílias indígenas estão distribuídas nas 8 associações conforme segue: 31 famílias da Associação Indígena ATORÃN, 10 famílias da Associação Indígena BAKÃN, 17 famílias da Associação Indígena BURUM ERERRE, 18 famílias da Associação Indígena KRENAK, 12 famílias da Associação Indígena NAKNENUK, 11 famílias da Associação Indígena NAKRERRE, 11 famílias da Associação Indígena TAKRUK e 27 famílias da Associação Indígena UATU. O total de R\$ 1.494.396,00, compreende o pagamento mensal de R\$ 1.212,00 para cada uma das 137 famílias.

Distribuição de Água Mineral para os Povos Indígenas de Resplendor – total de 5 litros por pessoa por dia (600 pessoas) de 21/03/2022 até 20/04/2022 no total diário de 3000 litros. (total de 90.000 litros).

Distribuição de ração na Terra Indígenas de Resplendor – 2.268 sacos de 40kg para 108 famílias de 21/03/2022 até 20/04/2022.

Distribuição de sal mineral para bovinos na Terra Indígenas de Resplendor – 300 sacos de 25 kg para 100 famílias de 21/02/2022 até 20/03/2022.

Distribuição de silagem de milho na Terra Indígenas de Resplendor – 240 toneladas para 100 famílias de 21/03/2022 até 20/04/2022.

Indicadores

Os indicadores do Programa estão em revisão.

Retificação Itens Analisados pela Auditoria

Item Analisado no Segundo Ciclo de Auditoria do Programa – EY	Ponto de Auditoria - EY	Comentários de Retificação – Fundação Renova
<p>PG003.024: Verificação de evidências que demonstram que foi realizado o fornecimento de insumos para alimentação animal na TI Krenak.</p>	<p>PG003.024: Os comprovantes de fornecimento de silagem de milho à associação indígena Krenak dos meses maio e junho de 2021 disponibilizados pela Fundação Renova apontaram a entrega deste insumo para 100 pessoas, número divergente do reportado nos Relatórios Mensais de Atividades dos referidos meses, que citam que 107 pessoas o receberam.</p>	<p>Erro material. Correção do quantitativo de beneficiários que receberam o insumo em referência a maio e junho de 2021. Distribuição de silagem de milho na Terra Indígenas de Resplendor – 240 toneladas para 100 famílias de 21/03/2021 até 20/04/2022. Distribuição de silagem de milho na Terra Indígenas de Resplendor – 240 toneladas para 100 famílias de 21/04/2021 até 20/05/2022.</p>
<p>PG003.012: Verificação de evidências que demonstram a execução de 21 pontos das melhorias de acesso de estradas no território indígena Krenak.</p>	<p>PG003.012: A EY identificou inconsistência no Relatório Mensal de Atividades em Junho de 2019 onde foi divulgada a ação de definição da ordem de execução dos 21 pontos das melhorias de acesso de estradas no território indígena Krenak. Estas ações não foram executadas pela Fundação Renova.</p>	<p>Dentre os 21 pontos críticos descritos, 8 destes foram definidos como prioritários e elegidos para execução das obras de melhorias de acesso na TI Krenak pela Fundação Renova.</p> <p>Sendo assim, necessário a correção de 21 para 8 pontos críticos, definidos como ordem de execução das melhorias de acesso de estradas no território indígena Krenak, dentre os quais 07 foram finalizados e 01 a concluir.</p>

PG004 Proteção e Recuperação da Qualidade de Vida de Outros Povos e Comunidades Tradicionais

Eixo Pessoas e Comunidades

Objetivo

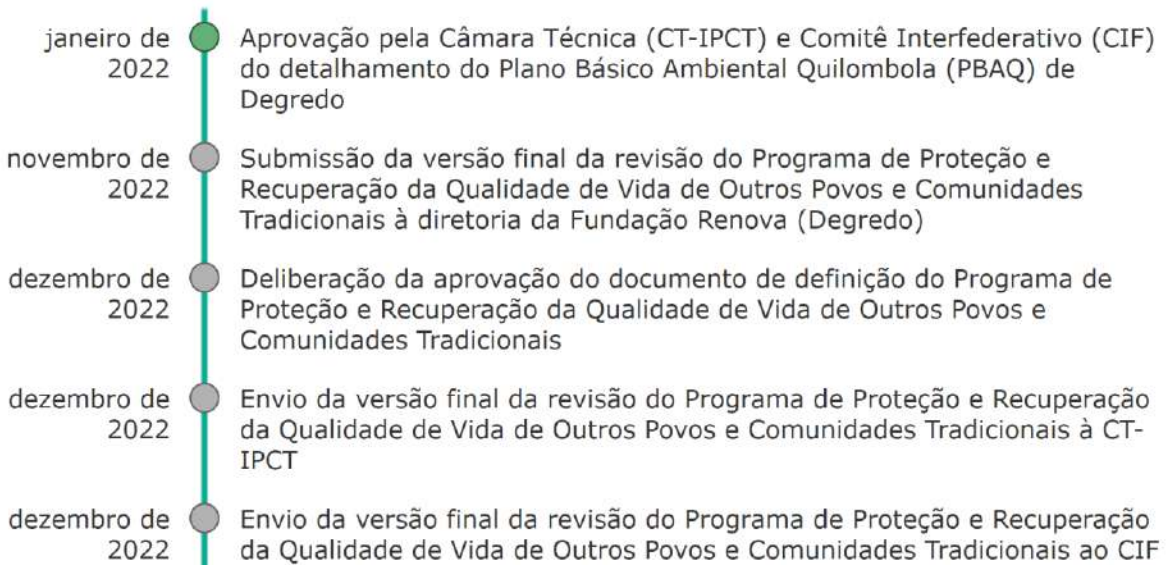
Implantar as ações mitigatórias, reparatórias e compensatórias para povos e comunidades tradicionais em acordo com os impactos identificados conforme Cláusulas 46 a 53 do Termo de Transação e Ajustamento de Conduta - TTAC.

Status de Cláusulas e Deliberações

Cláusula	46	§2º	Concluído Internamente
Cláusula	46	§3º	Concluído Internamente
Cláusula	46	caput	Concluído Internamente
Cláusula	46	§1º	Em Andamento
Cláusula	50	caput	Em Andamento
Deliberação	154	1	Concluído Internamente
Deliberação	161	1	Concluído Internamente
Deliberação	281	1	Concluído Internamente
Deliberação	298	1	Concluído Internamente
Deliberação	329	1	Concluído Internamente
Deliberação	430	1	Concluído Internamente
Deliberação	494	1	Concluído Internamente
Deliberação	356	1; 1.1 e 1.2	Concluído Internamente
Deliberação	155	2	Concluído Internamente
Deliberação	298	2	Concluído Internamente
Deliberação	430	2	Concluído Internamente
Deliberação	494	2	Concluído Internamente
Deliberação	281	3	Concluído Internamente
Deliberação	423	3	Concluído Internamente
Deliberação	281	4	Concluído Internamente
Deliberação	423	4	Concluído Internamente
Deliberação	280	4 (ação 1)	Concluído Internamente
Deliberação	280	4 (ação 2)	Concluído Internamente
Deliberação	355	1	Em Andamento
Deliberação	300	1	Judicializado
Deliberação	300	2	Judicializado
Deliberação	333	2	Judicializado
Deliberação	493	2	Judicializado
Deliberação	493	3	Judicializado
Deliberação	501	3	Judicializado

Deliberação	161	2	Concluído Internamente
Deliberação	161	3	Concluído Internamente
Deliberação	202	1	Concluído Internamente
Deliberação	202	2a	Concluído Internamente
Deliberação	202	2b	Concluído Internamente
Deliberação	202	2c	Concluído Internamente
Deliberação	202	3	Concluído Internamente
Deliberação	202	4	Concluído Internamente
Deliberação	202	5	Concluído Internamente
Deliberação	203	1	Concluído Internamente
Deliberação	501	1	Judicializado

Entregas do ano de 2022

- 
- janeiro de 2022 ● Aprovação pela Câmara Técnica (CT-IPCT) e Comitê Interfederativo (CIF) do detalhamento do Plano Básico Ambiental Quilombola (PBAQ) de Degredo
 - novembro de 2022 ● Submissão da versão final da revisão do Programa de Proteção e Recuperação da Qualidade de Vida de Outros Povos e Comunidades Tradicionais à diretoria da Fundação Renova (Degredo)
 - dezembro de 2022 ● Deliberação da aprovação do documento de definição do Programa de Proteção e Recuperação da Qualidade de Vida de Outros Povos e Comunidades Tradicionais
 - dezembro de 2022 ● Envio da versão final da revisão do Programa de Proteção e Recuperação da Qualidade de Vida de Outros Povos e Comunidades Tradicionais à CT-IPCT
 - dezembro de 2022 ● Envio da versão final da revisão do Programa de Proteção e Recuperação da Qualidade de Vida de Outros Povos e Comunidades Tradicionais ao CIF

● Concluído

● Planejado

● Reprogramado

Grandes números do programa

O programa não possui grandes números.

Fatos relevantes do mês

Quilombolas

Realização de pesquisa etnográfica na comunidade, atividade vinculada ao PG01 – Documentação de referências culturais PBAQ.

Realização de oficinas culturais para planejamento e organização das manifestações “Festa de Aparecida” e “forró”, atividades vinculadas ao PG02 – Incentivos às práticas culturais do degredo PBAQ.

Continuidade do trabalho de documentação do material botânico, atividade vinculada ao PG10 - Publicação do Livro de Medicina Tradicional de Degredo

Assinatura do termo de cooperação técnica para execução das obras do SAA para a Comunidade Quilombola de Degredo.

Fiscadores

Não houve fatos relevantes no mês.

Indicadores

Os indicadores do programa estão em revisão

Retificação Itens Analisados pela Auditoria

Item Analisado no Segundo Ciclo de Auditoria do Programa – EY	Ponto de Auditoria - EY	Comentários de Retificação – Fundação Renova
<p>O PMQQS (Programa de Monitoramento Quali-Quantitativo Sistemático de Água e Sedimentos) da bacia do rio Doce executa o monitoramento da qualidade da água e de sedimentos na bacia do rio Doce, nos rios Qualaxo do Norte, Carmo e Doce, além dos principais afluentes do Doce, lagoas marginais no Espírito Santo, zona costeira e estuarina. Os resultados gerados pelo PMQQS passam por um processo de análise de garantia e controle de qualidade (QA/QC) e validação de dados. A cada trimestre, essas informações são disponibilizadas aos órgãos ambientais responsáveis por acompanhar o programa. Somente após a avaliação destes órgãos e posterior permissão para publicação é que os dados e relatórios são disponibilizados no site da Fundação. Os locais de monitoramento do PMQQS, próximos à CRQ de Degredo, para análise são apresentados conforme Tabela a seguir. A Fundação Renova também realiza o PMQACH (Programa de Monitoramento da Qualidade da Água para Consumo Humano) onde em Linhares, os locais/pontos de monitoramento são o Sistema de Abastecimento de Água (SAA) Sede, o SAA de Pontal do Ipiranga e o SAA de Povoação, que são pontos com tratamento de água, além de outros pontos sem tratamento localizados nos distritos de Povoação, Barra Seca/Pontal do Ipiranga e Degredo, sendo, neste último, 24 poços de amostras residenciais (quilombolas) que foram definidos pela Câmara Técnica (CT) de Saúde. Ressalta-se que no PMQACH em Degredo, as coletas são acompanhadas por um membro da comunidade indicado pela Comissão Quilombola de Degredo e ocorrem desde novembro de 2018. A Fundação Renova disponibiliza todos os resultados - laudos e planilhas em Excel do PMQACH - para a CT Saúde. Esta, por sua vez, é responsável por repassar os resultados para as Secretarias Municipais de Saúde, que devem divulgar para a comunidade. Este fluxo de ações acontece em conformidade com a Deliberação CIF nº 95, NT 10/207 da CT Saúde, itens 7 e 8, assim como deliberação 198 por meio da CT 07/2018 da CT Saúde.</p>	<p>PG004.008: Não foram apresentadas evidências de que houve participação de lideranças comunitárias da CRQ Degredo no monitoramento da qualidade da água dos poços e dos rios, conforme reportado pela Fundação Renova no Documento de Definição do Programa (novembro de 2018).</p>	<p>Todas as ações realizadas pela Fundação Renova, também consultores e empresas prestadoras de serviço que atuam em seus contratos, são acompanhadas por representantes locais indicados pela Comunidade Remanescente de Quilombo (CRQ) do Degredo. Entre 2017 e 2019 este acompanhamento acontecia de forma voluntária, em consonância com as formas vigentes de organização política e social local para a efetivação da reparação. Assim sendo, como era um compromisso da Comissão para com seus comunitários, a participação não registrada em relatórios, imagens e registros, porque era entendida como não necessário esse registro. Em 2019 foi solicitado pela comunidade que estes acompanhamentos fossem realizados mediante pagamento de diárias de trabalho, pleito prontamente atendido pela Fundação Renova. Com isso, passou a ser possível o mapeamento da participação, por meio de relatório, imagens e prestação de contas. Ou seja, a participação social sempre ocorreu e ocorre, em atendimento a protocolo local da própria comunidade, porém sem documentação que forneça subsídio factual para análise comprobatória. Embora verificável por abordagem direta aos comunitários.</p>

PG005 Programa de Proteção Social

Eixo Pessoas e Comunidades

Objetivo

Desenvolver e executar ações para promover a proteção social, por meio de ações socioassistenciais, incluindo ações socioculturais e apoio psicossocial, desenvolvendo o acompanhamento às famílias e aos indivíduos impactados pelo EVENTO, priorizando os IMPACTADOS com deslocamento físico, e considerando os agravos das vulnerabilidades decorrentes do evento, segundo a CLÁUSULA 54 e demais cláusulas do TTAC.

Status de Cláusulas e Deliberações

Cláusula	54	caput	Em Andamento
Deliberação	141	4	Concluído Internamente
Deliberação	167	1	Concluído Internamente
Deliberação	167	2	Concluído Internamente
Deliberação	167	3	Judicializado
Deliberação	180	1	Concluído Internamente
Deliberação	192	2	Concluído Internamente
Deliberação	234	4	Concluído Internamente
Deliberação	234	5	Concluído Internamente
Deliberação	278	1.1	Concluído Internamente
Deliberação	278	1.2	Concluído Internamente
Deliberação	278	1.3	Concluído Internamente
Deliberação	292	2	Concluído Internamente
Deliberação	307	1	Concluído Internamente
Deliberação	307	2a	Reprogramado
Deliberação	330	único	Concluído Internamente
Deliberação	332	único	Concluído Internamente
Deliberação	422	2	Concluído Internamente
Deliberação	533	4	Judicializado

Entregas do ano de 2022



Nota:

Apesar das ações de responsabilidade do PPS terminarem, as ações de responsabilidade do município (atendimento às famílias, oficinas, dentre outros) continuam até a data prevista no Plano pactuado com o município.

● Concluído
 ● Planejado
 ● Reprogramado

Grandes números do programa

- Disponibilização de recursos para a suplementação de 91 **profissionais** (assistentes sociais, psicólogos, motoristas e oficinairos) em 13 municípios atingidos e no Estado do Espírito Santo, para promover a proteção social, por meio de ações socioassistenciais, incluindo ações socioculturais e apoio psicossocial, desenvolvendo o acompanhamento às famílias e aos indivíduos atingidos pelo rompimento, priorizando as famílias com deslocamento físico;
- **Repasso financeiro de RS 9,58 Mi**, além da contratação dos profissionais, compra de equipamentos e insumos nos demais municípios da Calha, conforme previsto nos termos pactuados, para realização de atividades coletivas com o objetivo de fortalecer vínculos familiares e comunitários das famílias atingidas;
- Disponibilização de 14 **veículos** com cartão combustível, para transporte das equipes profissionais suplementadas, garantindo acesso às famílias e comunidades atingidas;
- 23370 **famílias cadastradas pela Fundação** a serem beneficiadas por meio dos Planos de Proteção Social implementados pelos municípios atingidos com o apoio da Fundação Renova.

Fatos relevantes do mês

Conclusão das atividades do plano de reparação em proteção social nos municípios de Periquito e Conselheiro Pena, com atendimento e execução de atividades às famílias vulneráveis das comunidades impactadas.

Conclusão da capacitação presencial para os operadores de proteção social do município de Mariana com o tema "Saúde mental em tempos de pandemia".

Após rodadas de negociação para alteração da modalidade do plano de reparação, o programa recebeu "de acordo" do município de São José do Goiabal para pactuação do plano de reparação.

Indicadores

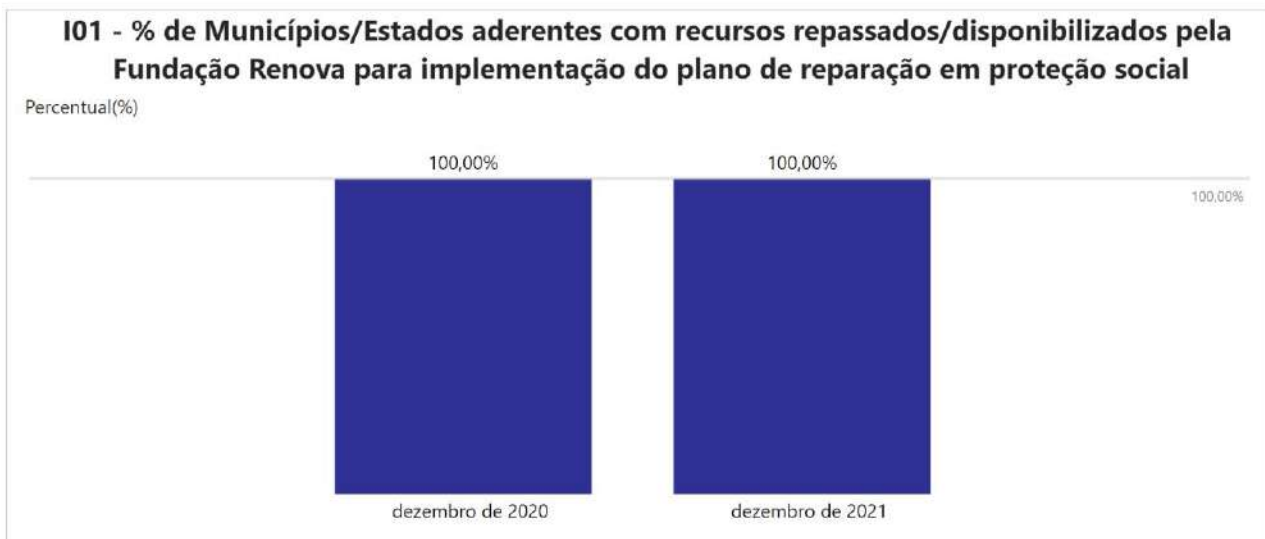


Gráfico 1: I01 - % de Municípios/Estados aderentes com recursos repassados/disponibilizados pela Fundação Renova para implementação do plano de reparação em proteção social - Frequência Anual

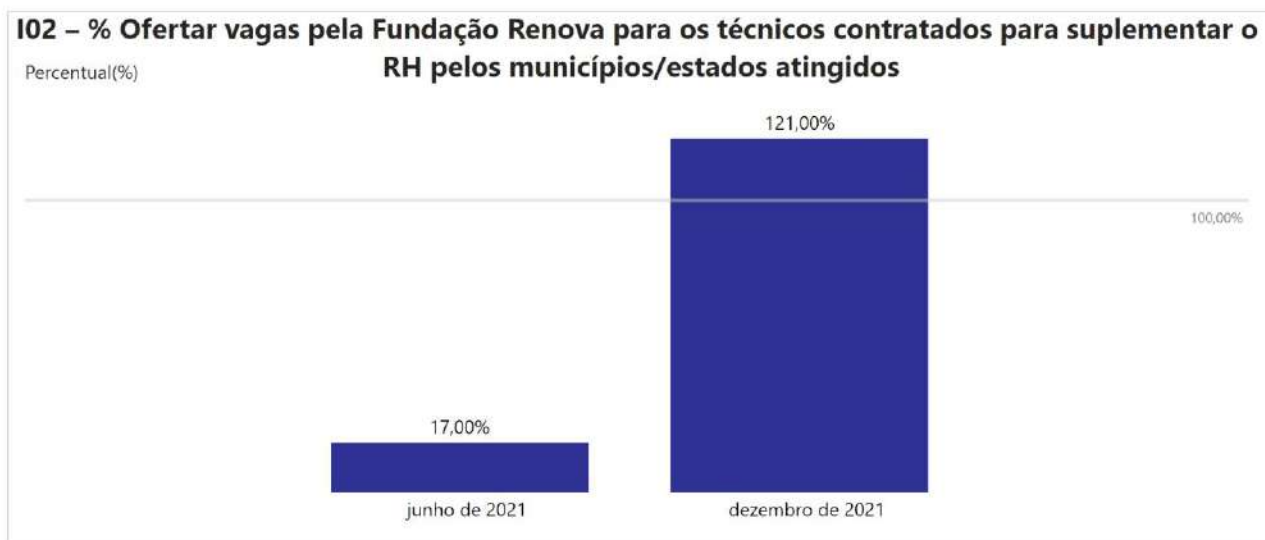


Gráfico 2: I02 - % Ofertar vagas pela Fundação Renova para os técnicos contratados para suplementar o RH pelos municípios/estados atingidos - Frequência Semestral

Indicadores

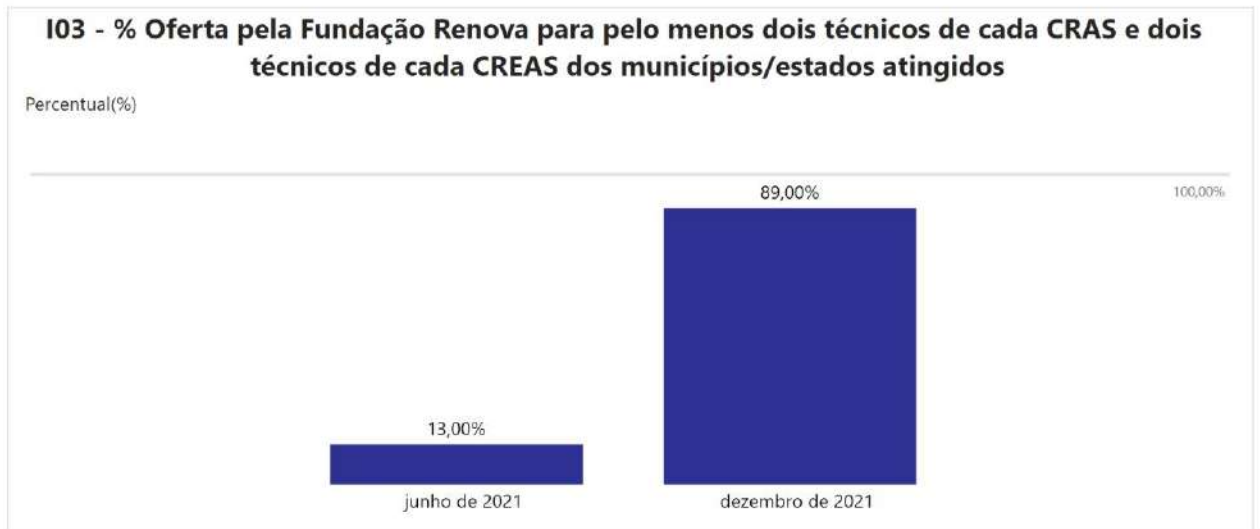


Gráfico 3: I03 - % Oferta pela Fundação Renova para pelo menos dois técnicos de cada CRAS e dois técnicos de cada CREAS dos municípios/estados atingidos - Frequência Semestral

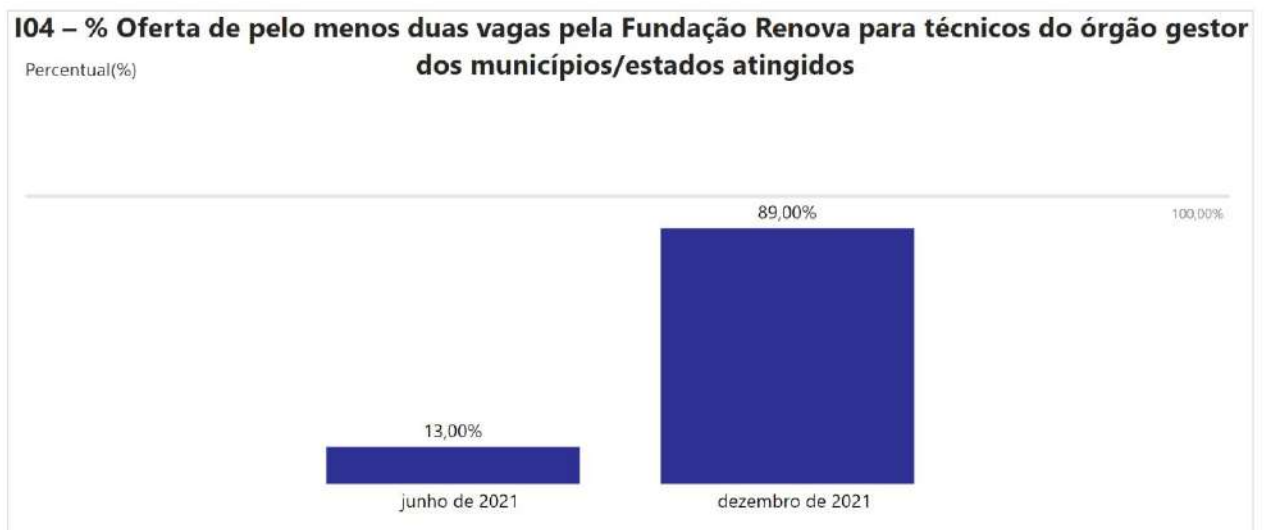


Gráfico 4: I04 – % Oferta de pelo menos duas vagas pela Fundação Renova para técnicos do órgão gestor dos municípios/estados atingidos - Frequência Semestral

Indicadores

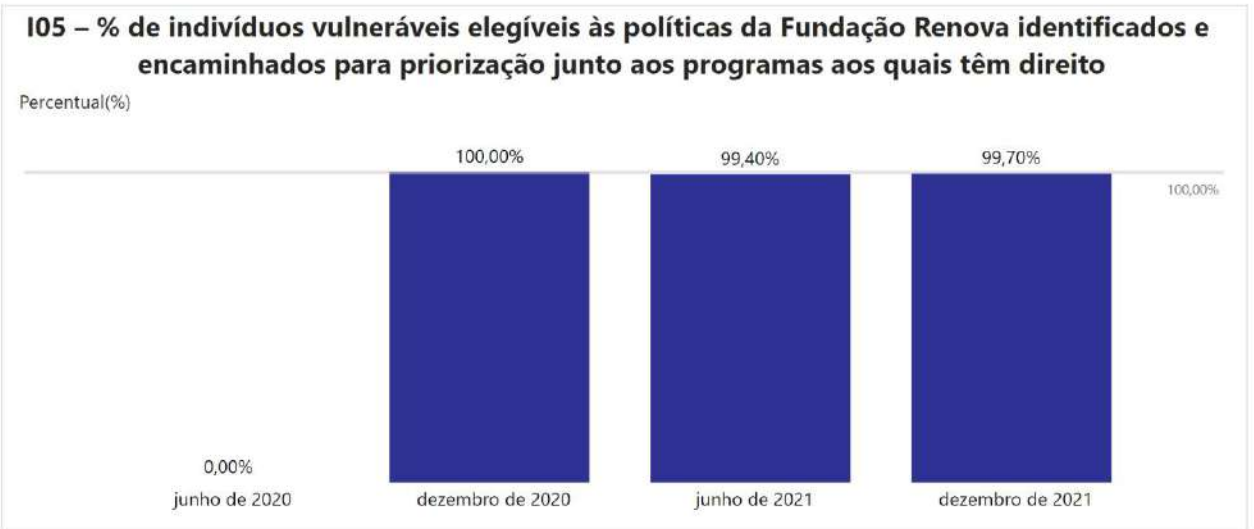


Gráfico 5: I05 – % de indivíduos vulneráveis elegíveis às políticas da Fundação Renova identificados e encaminhados para priorização junto aos programas aos quais têm direito - Frequência Semestral

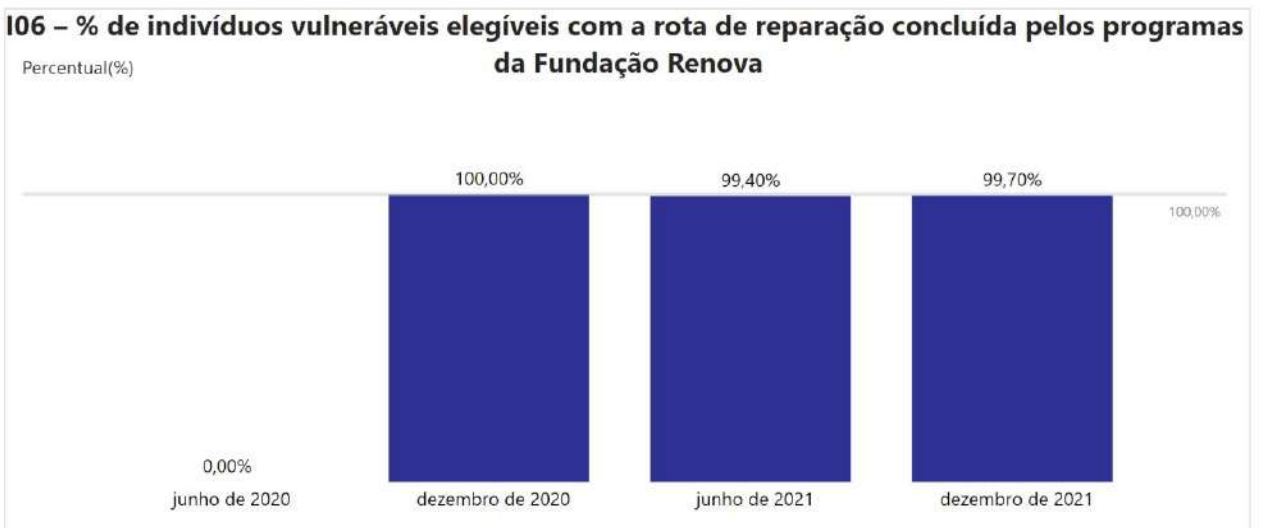


Gráfico 6: I06 – % de indivíduos vulneráveis elegíveis com a rota de reparação concluída pelos programas da Fundação Renova - Frequência Semestral

Indicadores



Gráfico 7: I07 – % de famílias com deslocamento físico que tenham anuído ao acompanhamento social até a entrega das residências concluídas ou retorno às suas residências de origem ou entrega da solução reparatória acordada (Mariana, Barra Longa, Sooretama e Linhares) - Frequência Semestral

PG006 Comunicação, Participação, Diálogo e Controle Social

Eixo Pessoas e Comunidades








Objetivos

- (i) Assegurar canais de interação, diálogo e relacionamento contínuo com a população atingida e demais públicos interessados, zelando sempre pela transparência e integridade, junto a todos os grupos e territórios.
- (ii) Garantir acesso à informação ampla, transparente, acessível e contínua a todos os atingidos e interessados, de modo a favorecer a participação esclarecida da sociedade nos processos de reparação e compensação.
- (iii) Assegurar os processos de participação social e garantir espaços de diálogos em todos os programas, projetos e ações de reparação e compensação executados pela Fundação Renova no que tange à promoção de participação social e comunicação no desenvolvimento e implementação dos projetos socioeconômicos e socioambientais previstos no TTAC e deliberações do CIF.
- (iv) Assegurar os processos de participação social e garantir espaços de diálogos em todos os programas, projetos e ações de reparação e compensação.

Status de Cláusulas e Deliberações

Cláusula	59	Caput	Em Andamento
Cláusula	63	§único	Em Andamento
Cláusula	63	Caput	Em Andamento
Cláusula	68	Caput	Concluído Internamente
Cláusula	71	Caput	Em Andamento
Cláusula	72	Caput	Em Andamento
Deliberação	105	1.1	Concluído Internamente
Deliberação	105	1.2	Concluído Internamente
Deliberação	105	1.3	Concluído Internamente
Deliberação	105	1.4	Concluído Internamente
Deliberação	105	1.6	Concluído Internamente
Deliberação	140	1	Concluído Internamente
Deliberação	228	2	Concluído Internamente
Deliberação	230	1	Concluído Internamente
Deliberação	506	2	Concluído Internamente
Deliberação	506	2.2	Concluído Internamente
Deliberação	506	3	Concluído Internamente
Deliberação	506	4	Concluído Internamente
Deliberação	506	5	Concluído Internamente
Deliberação	506	6	Concluído Internamente
Deliberação	550	2	Em Andamento

Entregas do ano de 2022

dezembro de 2022		Conclusão da análise Integrada por Território em 2022.
dezembro de 2022		Conclusão da aproximação junto às Partes Interessadas em 2022.
dezembro de 2022		Conclusão da articulação com programas para obtenção de informações e atualização do FAQ em 2022.
dezembro de 2022		Conclusão da atualização de informações sobre a tratativa e conclusão das solicitações no SGS e em controle de ofícios em 2022.
dezembro de 2022		Conclusão da compreensão do Território e Análise de Cenário em 2022
dezembro de 2022		Conclusão da etapa de garantir periodicidade e assertividade dos canais permanentes de comunicação com a sociedade atingida: Momento Renova nas Rádios do trecho; boletim Jornada; Jornais da Comunidade em 2022
dezembro de 2022		Conclusão da identificação de oportunidades de Controle Social junto aos públicos e programas em 2022.
dezembro de 2022		Conclusão da identificação e caracterização de oportunidades de Participação Social em 2022.
dezembro de 2022		Conclusão do planejamento da Participação Social em 2022.
dezembro de 2022		Conclusão do reconhecimento dos atingidos e demais partes interessadas , Ativos Locais e suas Redes em 2022.
dezembro de 2022		Conclusão dos encaminhamentos das solicitações aos pontos focais dos programas em 2022.

 Concluído

 Planejado

 Reprogramado

DIÁLOGO

Grandes números do pilar

INDICADOR MÊS	março de 2022		abril de 2022	ACUMULADO
Diálogo: Reuniões Realizadas – Espírito Santo (Mês)	16		8	1.101
Diálogo: Reuniões Realizadas – Minas Gerais (Mês)	24		26	3.739
Diálogo: Reuniões Realizadas – Outras Localidades (Mês)	0		0	11
Diálogo: Total de Participantes em Reuniões (Acumulado)	-		-	125.358

Fatos relevantes do mês

Ainda no Espírito Santo, foi realizada reunião com a Associação de Artesanatos da comunidade de Povoação (Linhares), para acolhimento e qualificação de demandas de projetos voltados para as necessidades do grupo.

Destaque para realização oficinas com estudantes da comunidade de Bebedouro (Linhares) e de Linhares sede (ES) para apresentação do Projeto Doce Vivo, que busca o monitoramento o sistemático da qualidade da água ao longo de toda a bacia do Rio Doce, e acompanhar a sua recuperação ao longo do tempo.

No Alto Rio Doce houve esforço para divulgação e esclarecimento de dúvidas a respeito dos Canais de Comunicação da Fundação Renova, além de apresentação do escopo do Diálogo Social através de diálogos coletivos. Os encontros foram presenciais e aconteceram nos municípios de Rio Doce (MG) e Santa Cruz do Escalvado (MG). Destaque também para a realização de rodas de conversa no município de Barra Longa, para esclarecer dúvidas acerca do tema de Judicialização.

Indicadores

I10 e I20 - Pilar diálogo - Média mensal de espaços de diálogo coletivo nos territórios

Percentual(%)



Gráfico 1: I10 e I20 - Pilar diálogo - Média mensal de espaços de diálogo coletivo nos territórios - Frequência Mensal

I05 - Pilar diálogo - Apresentação dialógica dos programas nos territórios

Percentual(%)

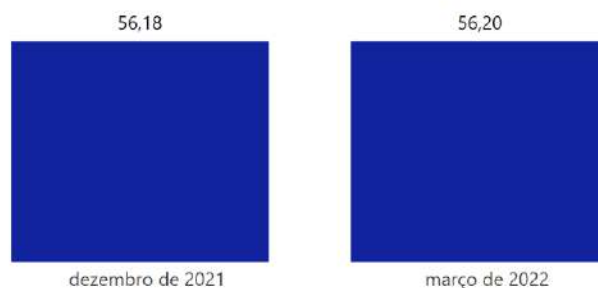


Gráfico 2: I05 - Pilar diálogo - Apresentação dialógica dos programas nos territórios - Frequência Trimestral

Indicadores

I08 - Pilar diálogo - Nível de compreensão da população atingida sobre as decisões resultantes dos processos participativos

Percentual(%)

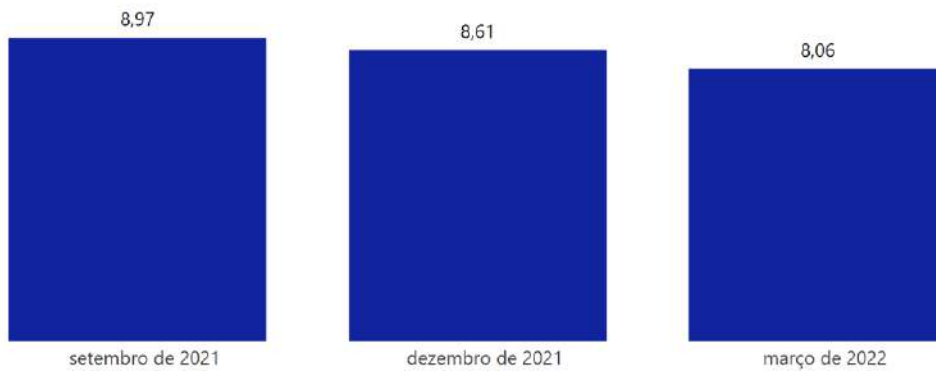


Gráfico 3: I08 - Pilar diálogo - Nível de compreensão da população atingida sobre as decisões resultantes dos processos participativos - Frequência Trimestral

I18 - Pilar diálogo - Disponibilidade de informações sobre as tratativas dos encaminhamentos definidos em Diálogos Coletivos

Percentual(%)



Gráfico 4: I18 - Pilar diálogo - Disponibilidade de informações sobre as tratativas dos encaminhamentos definidos em Diálogos Coletivos

Indicadores

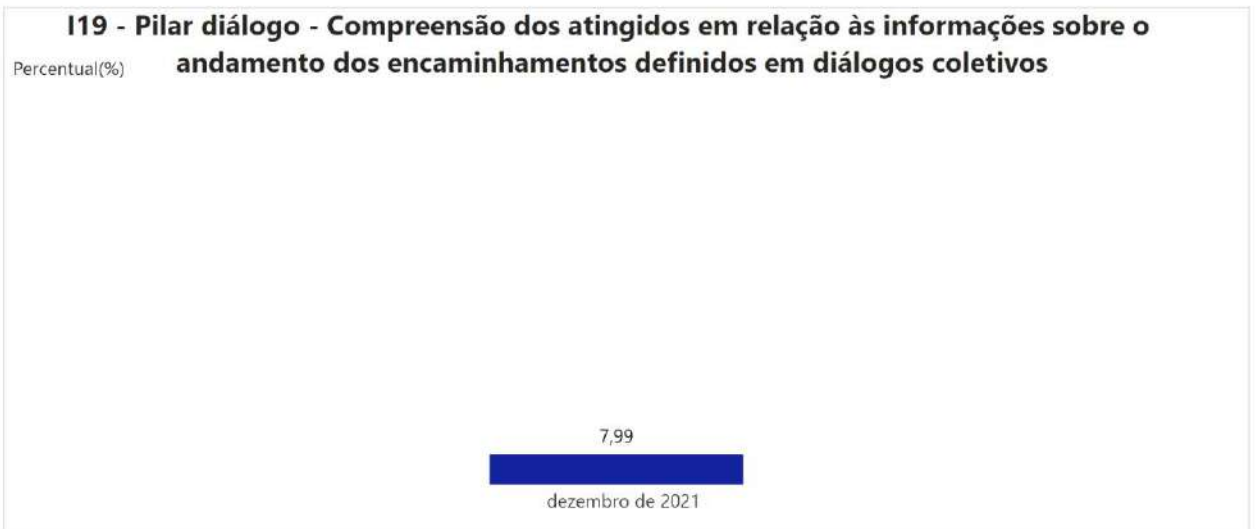


Gráfico 5: I19 - Pilar diálogo - Compreensão dos atingidos em relação às informações sobre o andamento dos encaminhamentos definidos em diálogos coletivos - Frequência Semestral

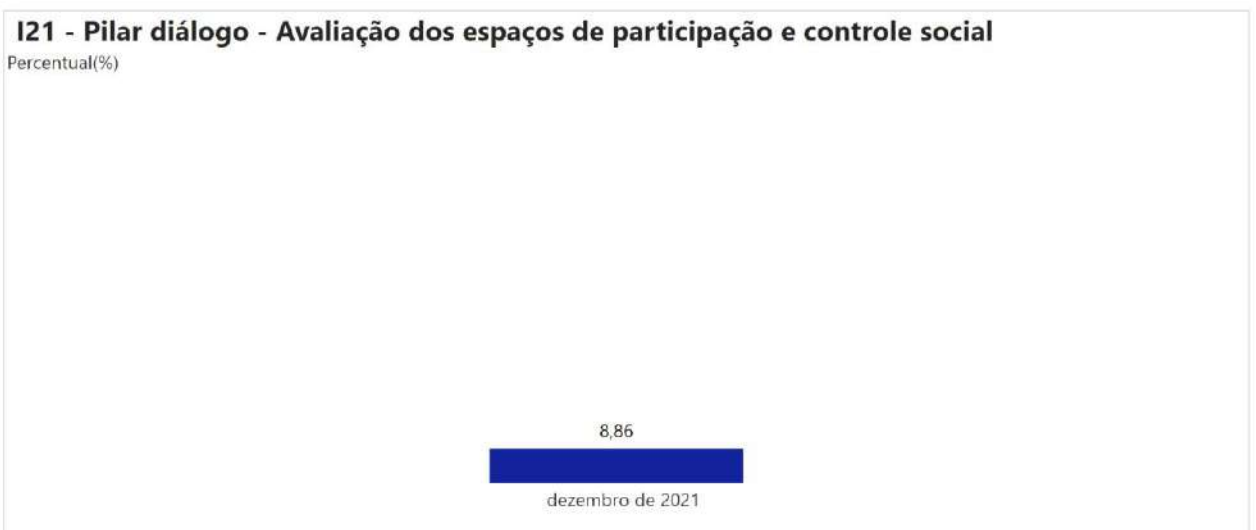


Gráfico 6: I21 - Pilar diálogo - Avaliação dos espaços de participação e controle social - Frequência Semestral

Indicadores

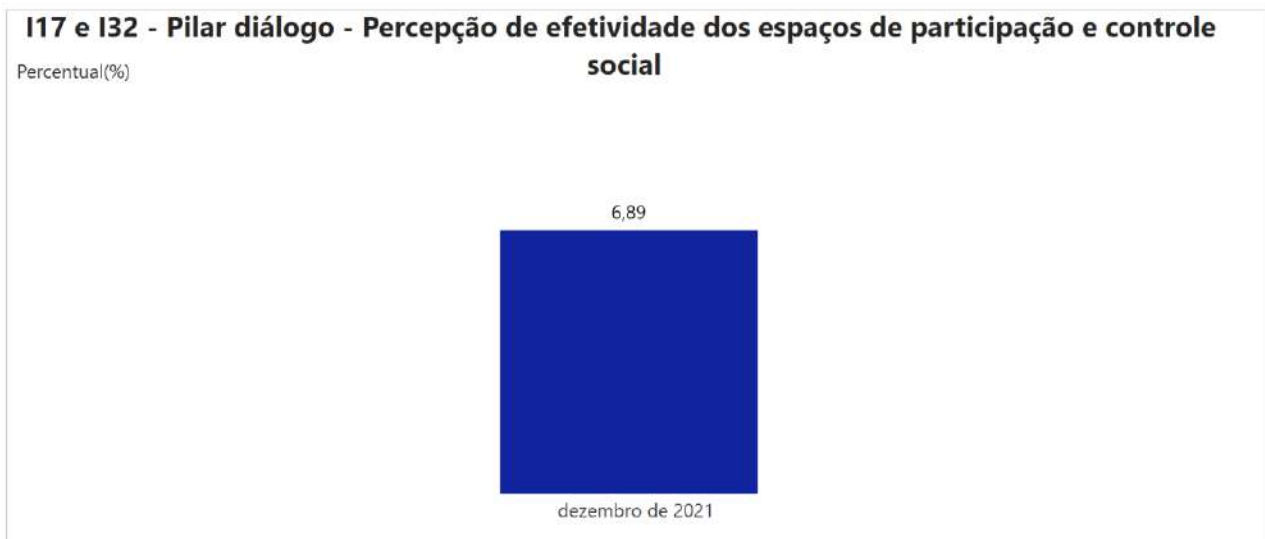


Gráfico 7: I17 e I32 - Pilar diálogo - Percepção de efetividade dos espaços de participação e controle social - Frequência Anual



Gráfico 8: I31 - Pilar diálogo - Satisfação com a transparência das ações da Fundação Renova - Frequência Anual

OUVIDORIA

Grandes números do pilar

Tabela 2. Manifestações recebidas - Acumulado.

MANIFESTAÇÕES RECEBIDAS ACUMULADO	MANIFESTAÇÕES RECEBIDAS MÉDIA MENSAL ACUMULADA
14.271,00	182,96

Tabela 3. Manifestações recebidas.

MÊS/ANO	REALIZADO MENSAL	MÉDIA ACUMULADA ANUAL
janeiro de 2022	177	172,67
fevereiro de 2022	131	
março de 2022	210	206,00
abril de 2022	206	
		-
		-

Nota: Podem ocorrer alterações nos dados contidos nas Tabelas 2 e 3, devido a mudanças na base de dados da Ouvidoria, uma vez que algumas denúncias são encaminhadas ao *compliance*, podendo ocorrer também o fluxo inverso. Os valores, portanto, não são estáticos e podem variar com o passar dos meses.

Fatos relevantes do mês

Não houve fatos relevantes no mês.

Indicadores

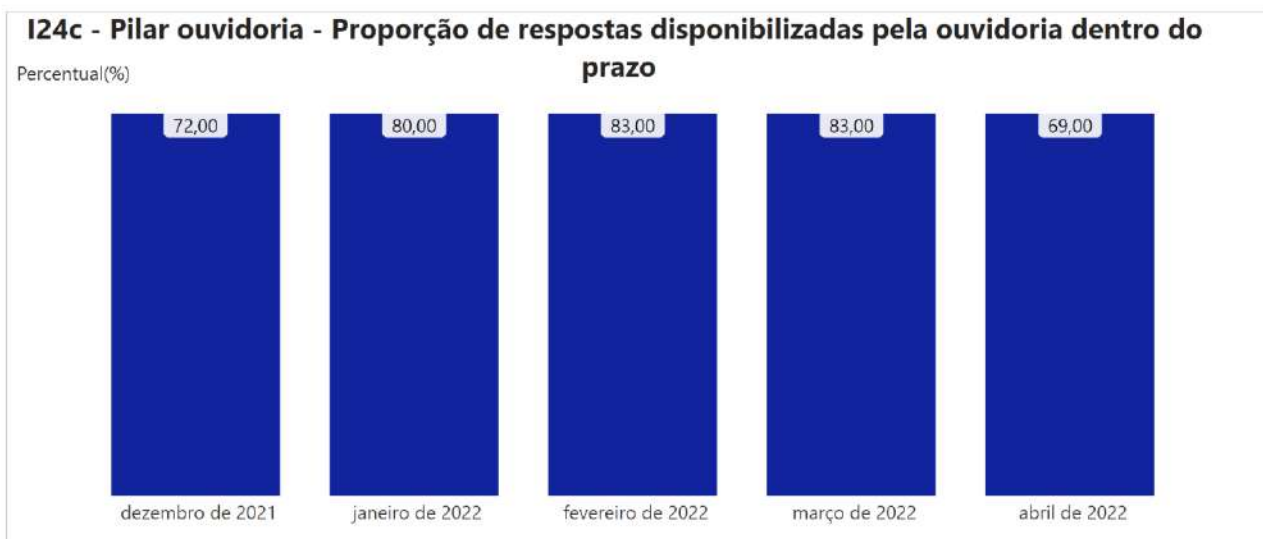


Gráfico 9: I24c - Pilar ouvidoria - Proporção de respostas disponibilizadas pela ouvidoria dentro do prazo - Frequência Mensal

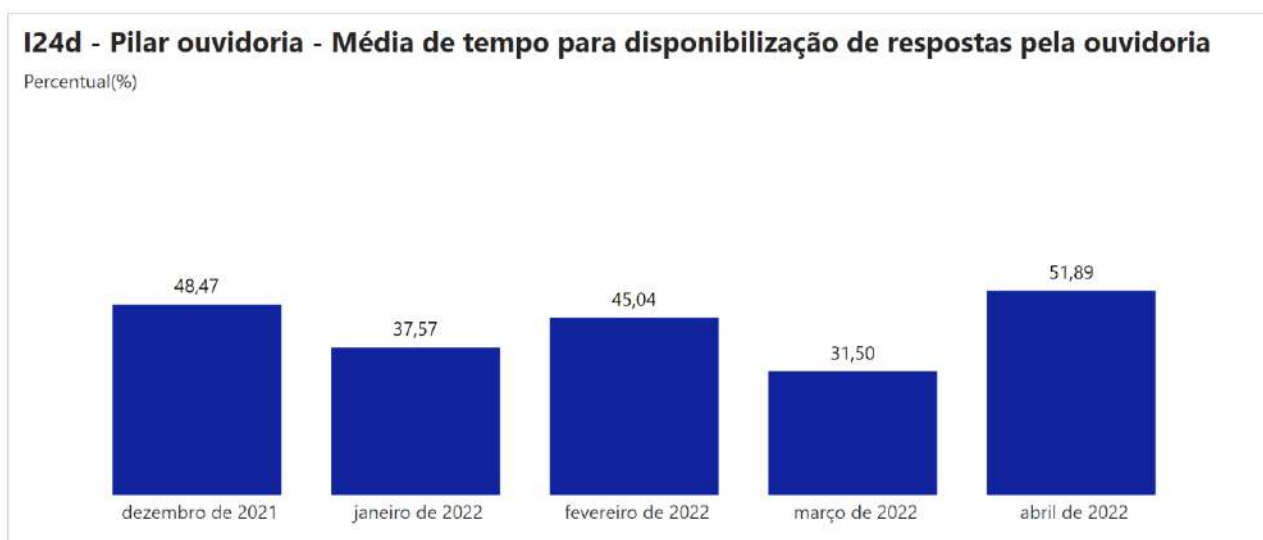


Gráfico 10: I24d - Pilar ouvidoria - Média de tempo para disponibilização de respostas pela ouvidoria - Frequência Mensal

CANAIS DE RELACIONAMENTO

Grandes números do pilar

Tabela 4. Grandes Números.

Grandes Números	março de 2022	abril de 2022
Canais: Número total de pessoas registradas no SGS (que fizeram contato com os Canais)	290.843	293.893
Canais: Número de total de manifestações	1.074.334	1.094.599
Canais: Número de manifestações respondidas	1.009.604	1.023.723
Canais: Número de manifestações registradas pelos Centros de Informação e Atendimento (CIAs)	147.194	149.551
Canais: Número de manifestações registradas pelo Portal do Usuário	50.955	55.147
Canais: Número de manifestações registradas pelo Fale Conosco	13.864	13.901
Canais: Número de manifestações registradas pelo 0800	806.175	819.265
Canais: Número de manifestações classificadas como Outros* *Abordagem presencial, E-mail, Eventos, Fórum, Mobilização, Ofício, Ouvidoria, Redes Sociais, Reunião de Diálogo, Telefone.	56.146	56.735
Canais: Número de manifestações encaminhadas à Ouvidoria no mês	13	17
Canais: Número de manifestações em tratamento	64.730	70.876

Pesquisa de Opinião 0800 e Fale Conosco

Q2: O quanto você está satisfeito?

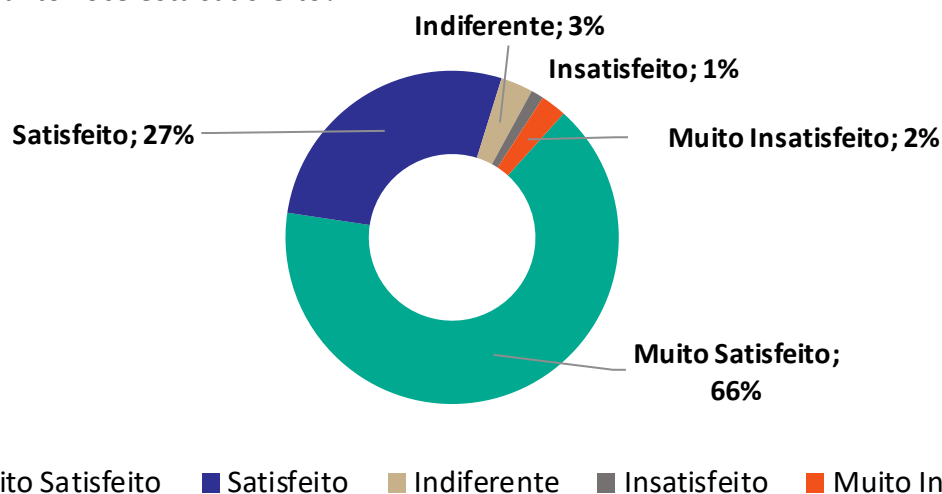


Gráfico 11: Pesquisas de Satisfação 0800 - Q2

Pesquisa de Opinião 0800

Q1: Você obteve a informação de que precisava neste atendimento?

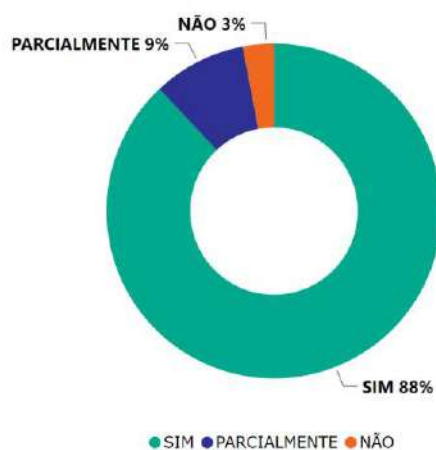


Gráfico 12: Pesquisas de Satisfação 0800 - Q1

Pesquisa de Opinião 0800

Q3: Como você avalia o atendimento que acabou de receber? Q1 = Sim

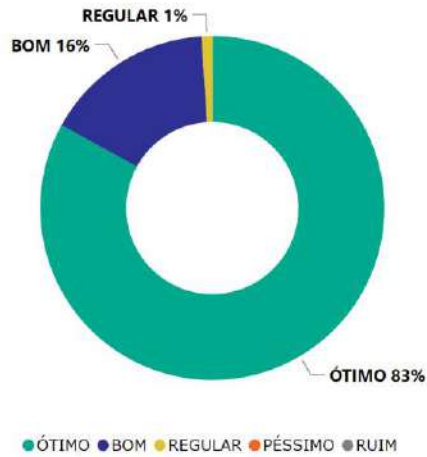


Gráfico 13: Pesquisas de Satisfação 0800 - Q3, Q1 = Sim.

Pesquisa de Opinião 0800

Q3: Como você avalia o atendimento que acabou de receber? Q1 = Parcialmente

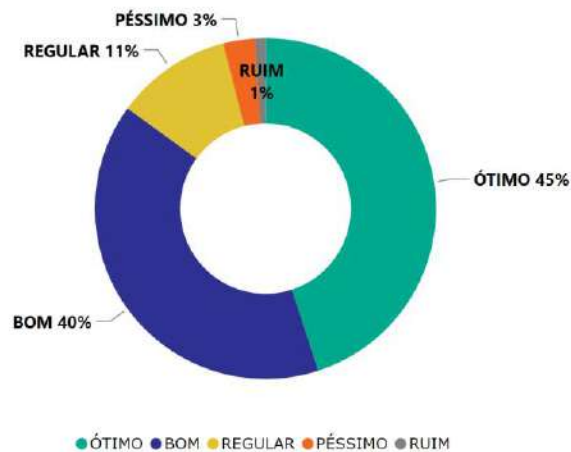


Gráfico 14: Pesquisas de Satisfação 0800 - Q3, Q1= Parcialmente.

Pesquisa CIAs

Como você avalia o profissional que lhe atendeu hoje?

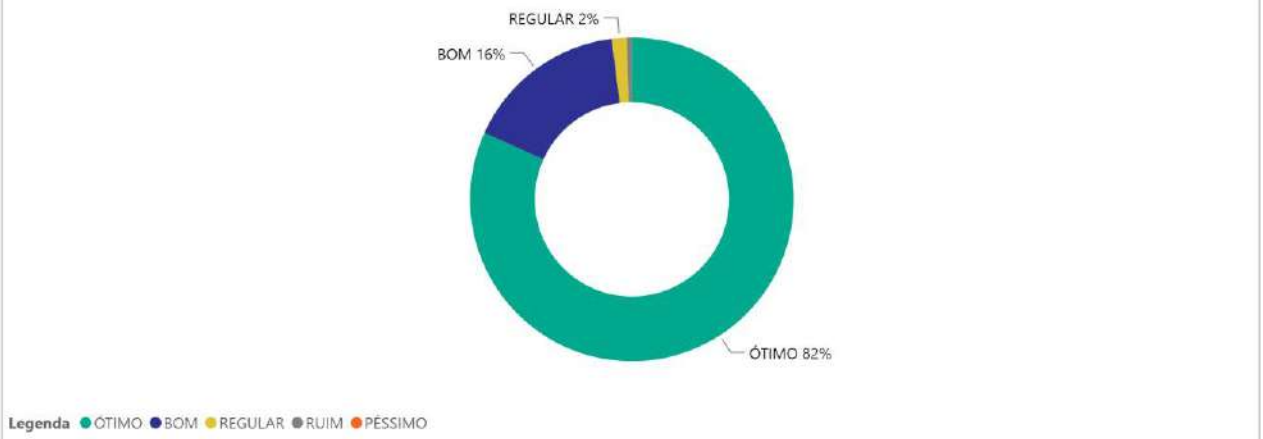


Gráfico 15: Como você avalia o profissional que lhe atendeu hoje? - Frequência Mensal

Em relação às informações recebidas neste atendimento, você ficou?

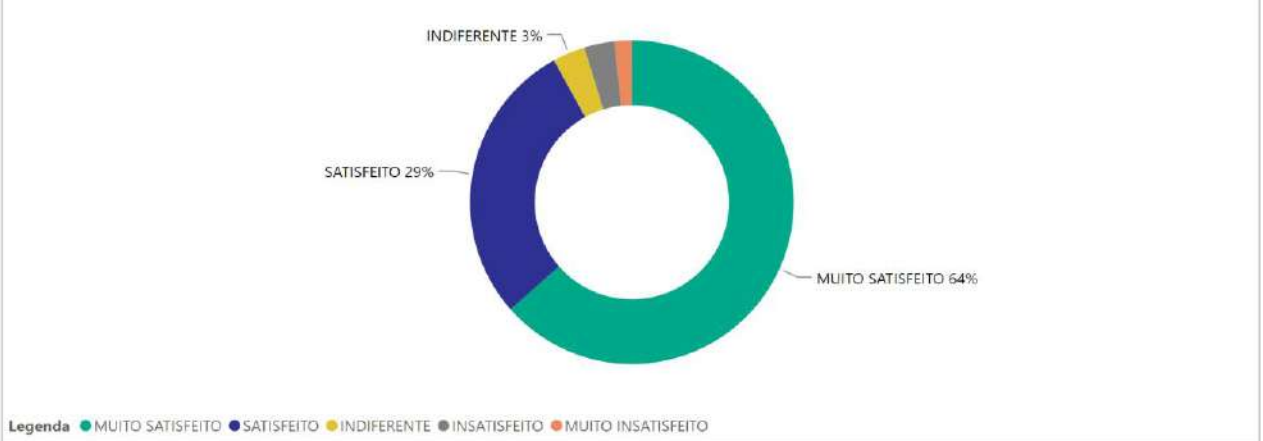
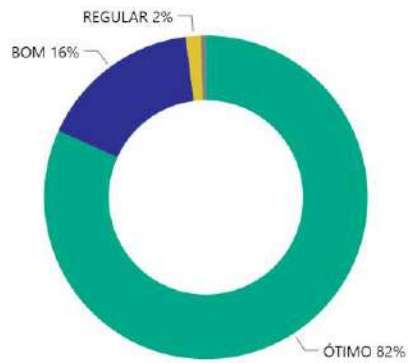


Gráfico 16: Em relação às informações recebidas neste atendimento, você ficou? - Frequência Mensal

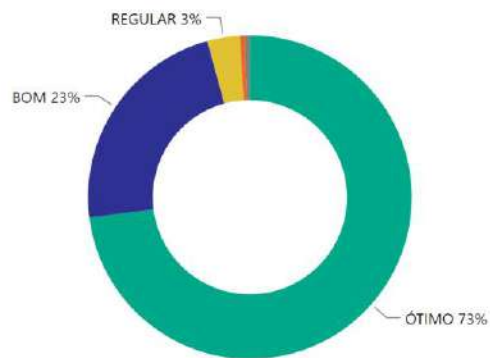
Você recebeu a informação que solicitou neste atendimento?



Legenda ● ÓTIMO ● BOM ● REGULAR ● RUIM ● PÉSSIMO

Gráfico 17: Você recebeu a informação que solicitou neste atendimento? - Frequência Mensal

Avalie o Conforto e qualidade do espaço



Legenda ● ÓTIMO ● BOM ● REGULAR ● PÉSSIMO ● RUIM

Gráfico 18: Avalie o Conforto e qualidade do espaço - Frequência Mensal

Fatos relevantes do mês

Continuidade do acolhimento e realização de contatos ativos para orientação sobre a substituição do Informe de Rendimentos com cálculos retificados, bem como a busca de não localizados para entrega do documento.

Execução e monitoramento do Plano de Ação, junto às equipes dos Programas de Recuperação da UHE Risoleta Neves (PG09), Recuperação das Demais Comunidades e Infraestruturas impactadas (PG10), Ressarcimento e Indenização (PG02), Retomada das Atividades Agropecuárias (PG17) e Programa de Reconstrução de Vilas (“Reassentamento” e “Moradia Temporária” - PG08), envolvendo análise, suporte à tratativa, capacitação e ajustes no fluxo de gestão e resolução de solicitações. O objetivo é gerir e dar respostas às manifestações pendentes vinculadas aos temas nos territórios de Mariana e Alto Rio Doce. No Médio Rio Doce foi realizada análise, suporte à tratativa e devolutiva das solicitações relacionadas à Adutora de Governador Valadares (MG) em articulação com o Programa de Tratamento de Água e Captação Alternativa (PG32).

No mês de abril, destaque para a realização de 08 CIAs Móveis, estratégia itinerante dos Centros de Informação e Atendimento, para resolução de dúvidas e acolhimento de manifestações: em 05/04 e 19/04 foi realizado CIA Móvel na comunidade de Regência (Linhares); nos dias 07/04 e 20/04 na comunidade de Povoação (Linhares); em 05/04 em Ilha Brava e Baguari (Governador Valadares); em 04/04 em Periquito Sede; e no dia 06/04 no Assentamento Liberdade (Periquito). Os principais temas das manifestações registradas nos CIAs Móveis no mês de abril envolveram: questionamento ou esclarecimento de dúvidas a respeito do Sistema Indenizatório Simplificado, Lucro Cessante, Auxílio Financeiro Emergencial e Recuperação de Nascentes.

Participação dos atendentes CIAs em treinamento para qualificação e aperfeiçoamento dos atendimentos sobre o processo de reparação e compensação: Treinamento SGS | Orientações Gerais (07/04 e 20/04); Conhecendo o Protocolo de Proteção e Segurança Pessoal (26/04).

Indicadores

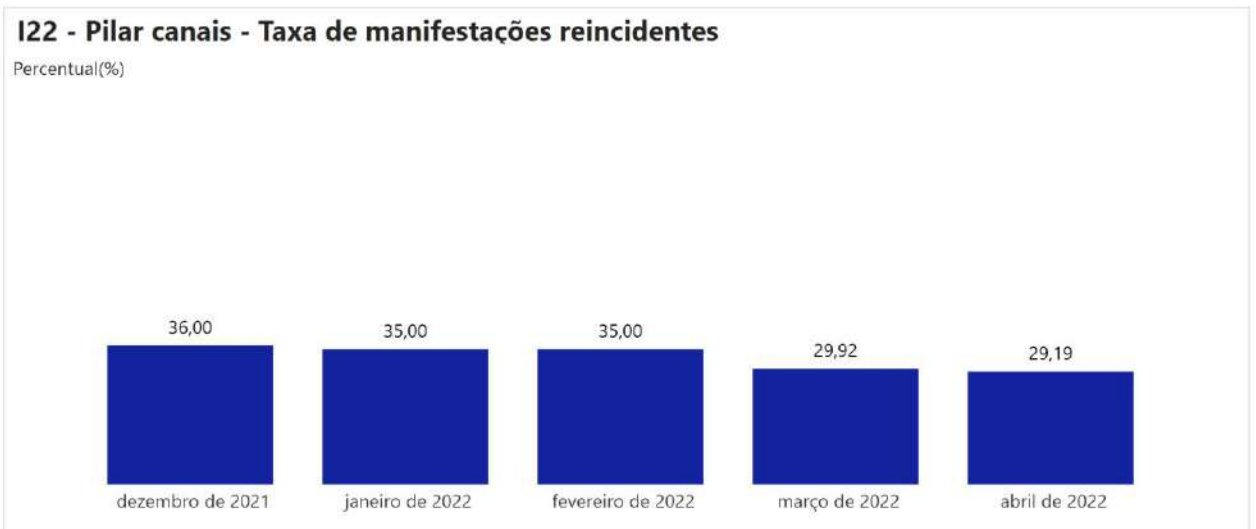


Gráfico 19: I22 - Pilar canais - Taxa de manifestações reincidentes - Frequência Mensal

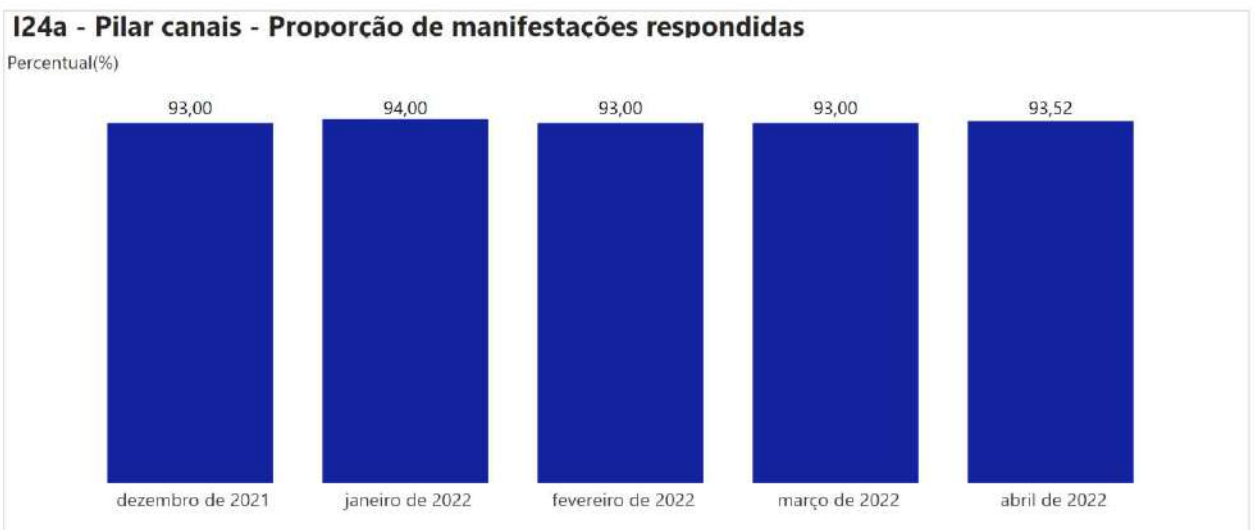


Gráfico 20: I24a - Pilar canais - Proporção de manifestações respondidas - Frequência Mensal

Indicadores

I24b - Pilar canais - Proporção de manifestações respondidas no prazo estipulado

Percentual(%)

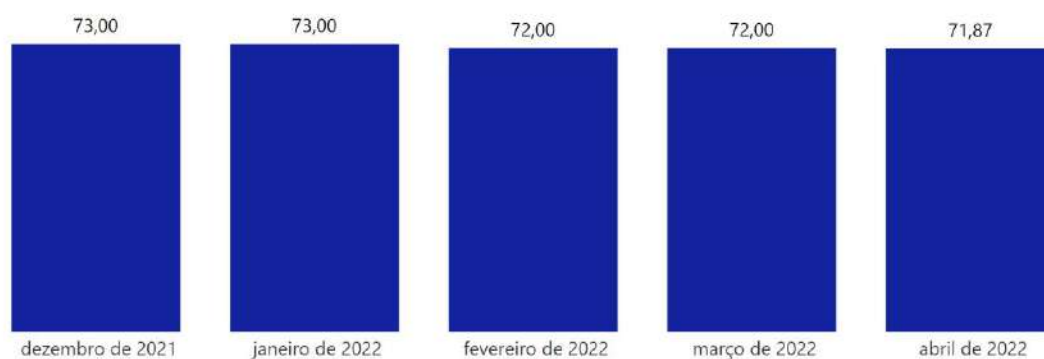


Gráfico 21: I24b - Pilar canais - Proporção de manifestações respondidas no prazo estipulado - Frequência Mensal

I2 e I26a - Pilar canais - Avaliação do atendimento pelos usuários dos cias

Percentual(%)

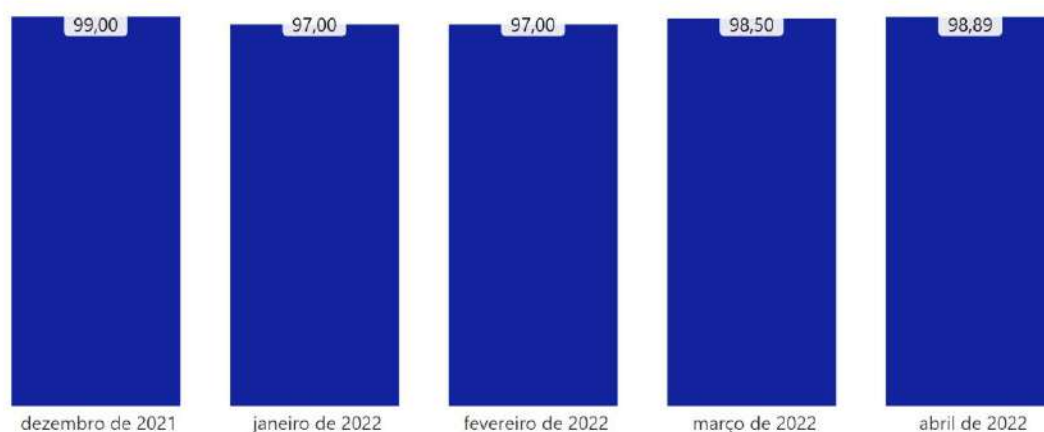


Gráfico 22: I2 e I26a - Pilar canais - Avaliação do atendimento pelos usuários dos cias - Frequência Mensal

Indicadores

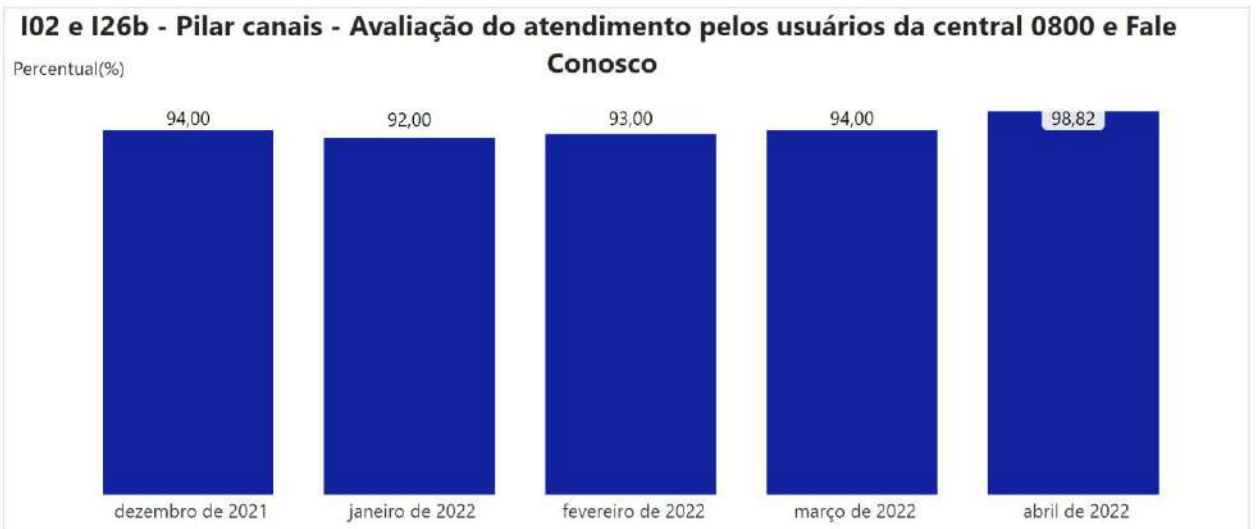


Gráfico 23: I02 e I26b - Pilar canais - Avaliação do atendimento pelos usuários da central 0800 e Fale Conosco- Frequência Mensal

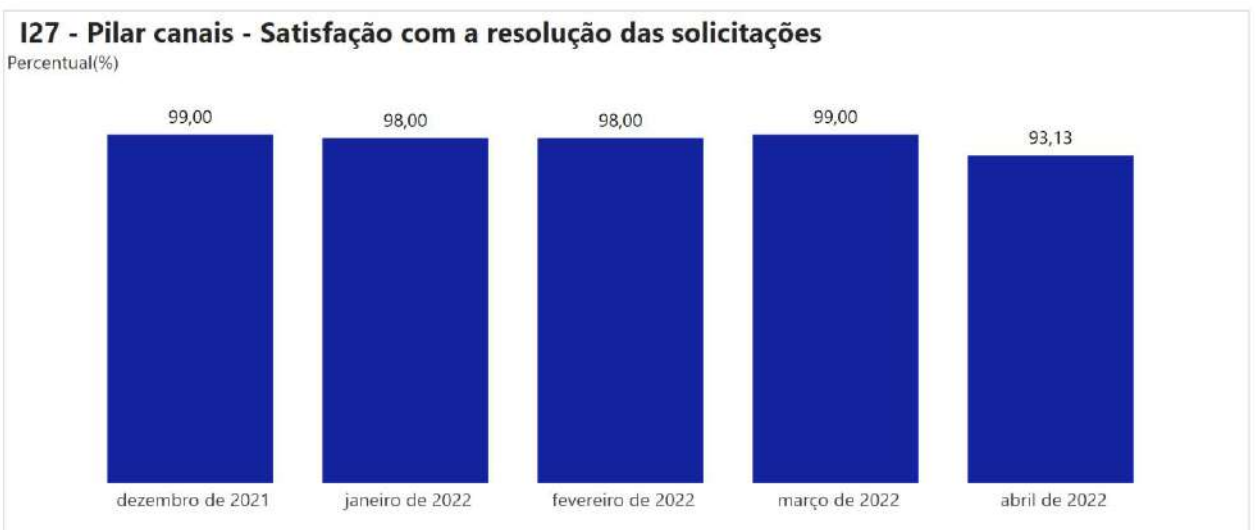


Gráfico 24: I27 - Pilar canais - Satisfação com a resolução das solicitações - Frequência Mensal

Indicadores



Gráfico 25: I27a - Pilar canais - Oferta das informações solicitadas nos CIAs - Frequência Mensal

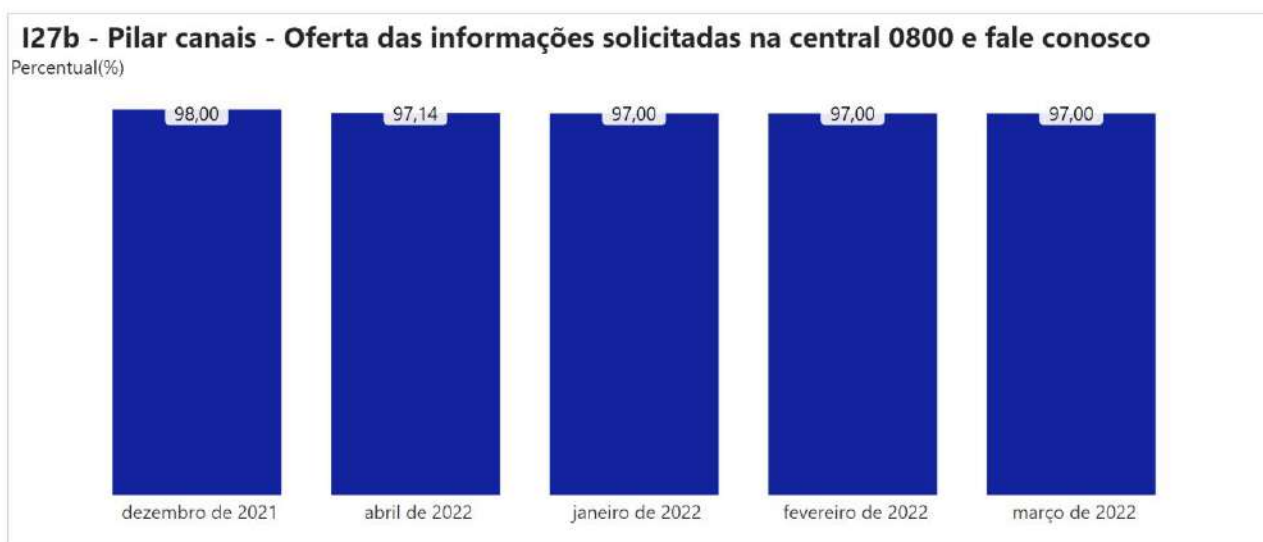


Gráfico 26: I27b - Pilar canais - Oferta das informações solicitadas na central 0800 e fale conosco - Frequência Mensal

Indicadores

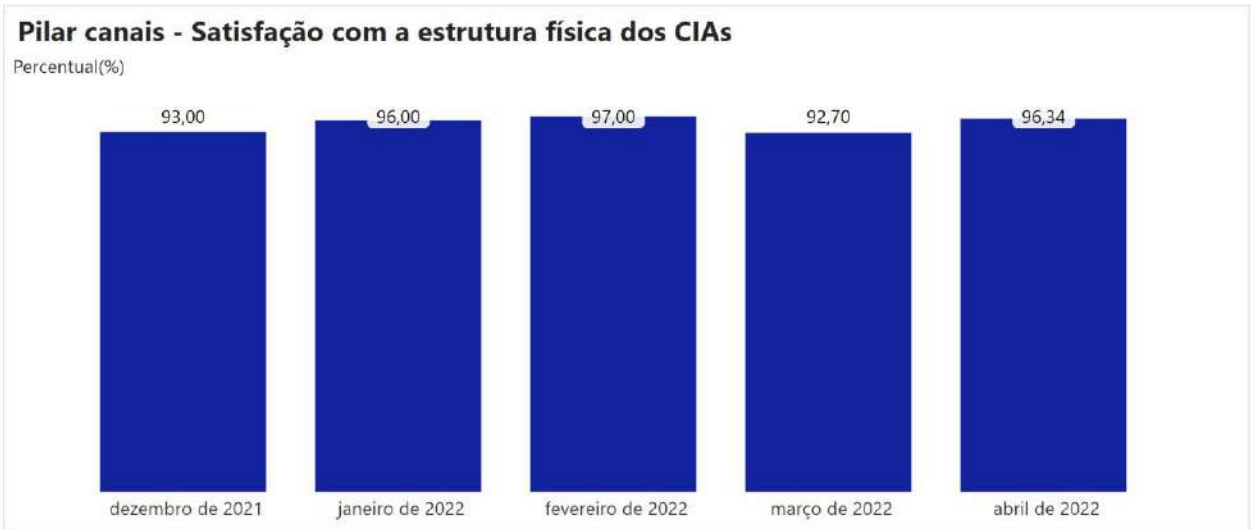


Gráfico 27: Pilar canais - Satisfação com a estrutura física dos CIAs - Frequência Mensal

COMUNICAÇÃO

Grandes números do pilar

1º Semestre de 2022

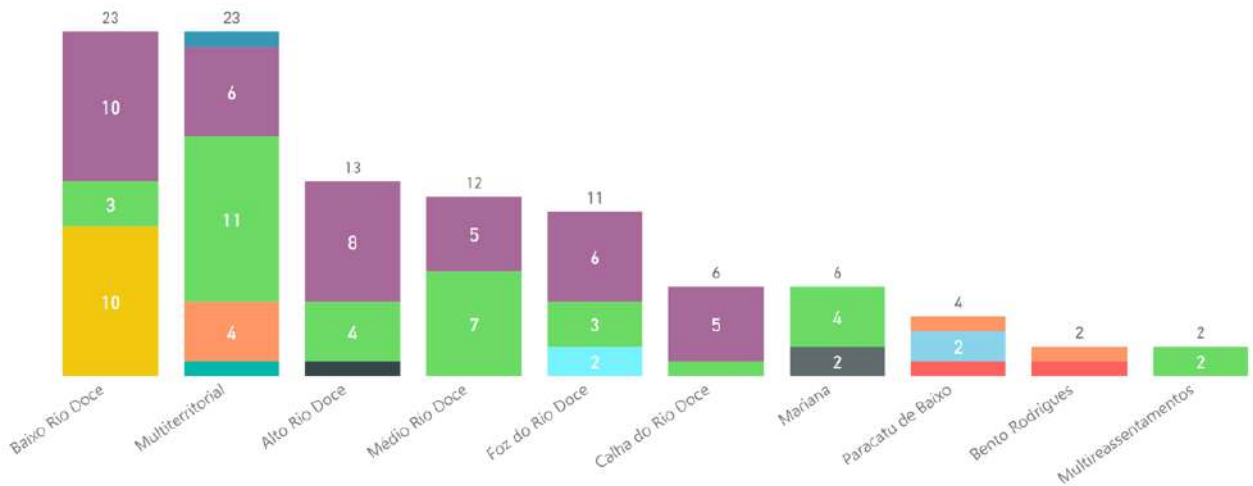
DADO	jan	fev	mar	abr	Acumulado no ano
Áudios produzidos	0	0	0	1	1
ÁudioZaps produzidos	0	0			0
Carros de som produzidos	4	1	3	0	8
Cartazes produzidos	0	0	4	0	4
Cartilhas produzidos	0	0	1	1	2
E-mails de Marketing produzidos	0	1	5	2	8
Informes do Reassentamento produzidos	2	2	3	2	9
Jornais da Comunidade produzidos	5	0	20	0	25
Matéria - Boletim Jornada produzidos	0	15	33	10	58
Mídias Sociais produzidas	15	3	6	2	26
Newsletter produzidos	3	3	2	2	10
Outros itens produzidos	2	1	18	6	27
Panfletos produzidos	0	0	1	0	1
Pílulas de whatsapp produzidos	39	21	40	36	136
Rádios produzidos	18	20	41	40	119
Vídeoreportagens produzidos	0	0			0
Vídeos produzidos	1	0	1	1	3
VideoZaps produzidos	0	0			0

COMUNICAÇÃO

Grandes números do pilar

Publicações por Território

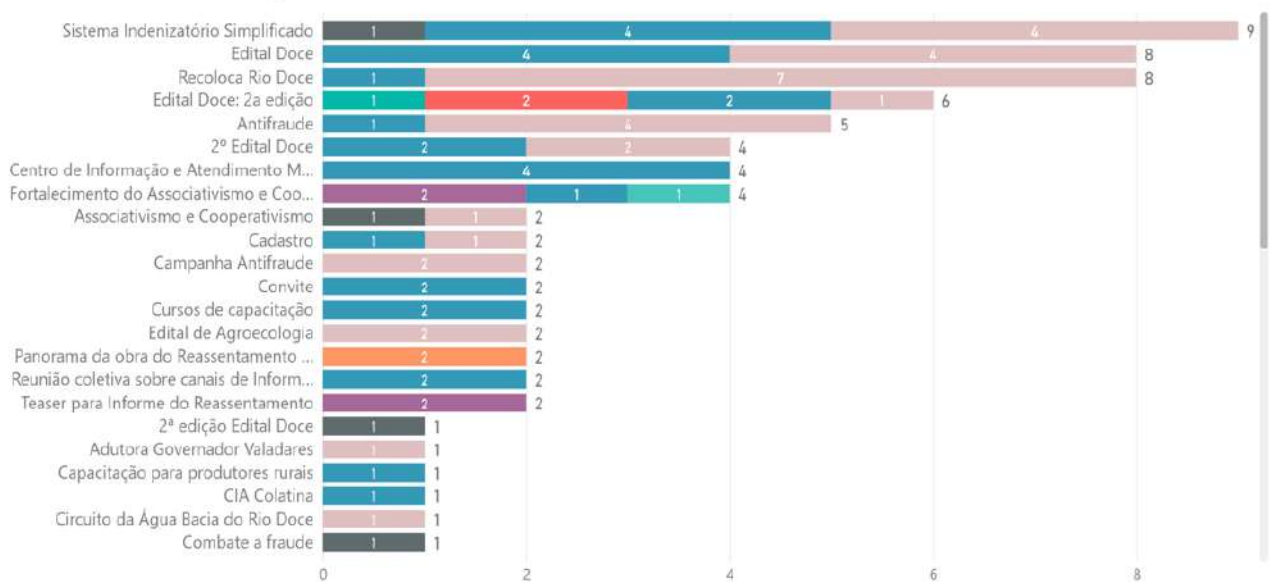
Canais: ● Áudio ● Cartilha ● E-mail Marketing ● Informe do Reassentamento ● Matéria - Boletim Jornada ● Mídia Social ● Newsletter ● Outros ● Pílula ● Rádio ● Vídeo



Observação: os números apresentados nas colunas dos reassentamentos de Bento Rodrigues, Gesteira e Paracatu de Baixo não são contabilizados na coluna do território de Mariana.

Principais Temas Veiculados

Canais: ● Áudio ● Cartilha ● E-mail Marketing ● Informe do Reassentamento ● Matéria - Boletim Jornada ● Mídia Social ● Newsletter ● Outros ● Pílula ● Rádio ● Vídeo



Fatos relevantes do mês

Territórios

Baixo Rio Doce

Pílula informando a reabertura do CIA de Colatina e que o escritório está em novo endereço.

Produção de pílula convidando a comunidade de Baixo Guandu para uma reunião presencial com o objetivo de ouvi-los sobre quais cursos de qualificação serão melhores no atendimento as demandas da localidade. Após a escuta, o programa de Economia e Inovação ofertará os cursos.

Produção de pílula convidando a comunidade de Columbia, em Colatina, para uma reunião presencial onde será apresentado a 2ª edição do Edital Doce.

Calha do Rio Doce

Produção de programa de rádio com balanço do Circuito da Água Bacia do Rio Doce realizado em São José do Goiabal.

Defesas Cíveis de Mariana e região recebem capacitação para aprimorar atendimento.

Foz do Rio Doce

Produção de pílula convidando moradores de Linhares a participarem de reunião para apresentação das ações de Economia e Inovação

Mariana

Matéria sobre a retomada e desafios das aulas on line das escolas de Bento e Paracatu para a 13ª edição do Voz da Comunidade

Matéria sobre as possibilidades, responsabilidades e status do que pode ser feito com as áreas atingidas de Bento e Paracatu para a 13ª edição do Voz da Comunidade

Fatos relevantes do mês

Territórios

Mariana

Divulgação de vídeo nas redes sociais da Renova divulgando a 20ª edição do Jornada Mariana

Matéria sobre a identificação e histórias de fazendas colonias nas regiões atingidas para a 13ª edição do Voz da Comunidade

Matéria sobre andamento e conclusão das obras dos bens públicos em Bento Rodrigues e Paracatu para a 13ª edição do Voz da Comunidade

Matéria sobre números e fluxo específico da indenização em Mariana para a 13ª edição do Voz da Comunidade

Matéria sobre o projeto Jupiter com depoimento de jovem participante para a 13ª edição do Voz da Comunidade

Matéria sobre serviços e produtos comercializados pelos atingidos para a 13ª edição do Voz da Comunidade

Matéria sobre o projeto Minha Casa em Mim destacando as associações e avanços dos grupos de artesanato para a 13ª edição do Voz da Comunidade

Médio Rio Doce

Produção de Pílula de Whatsapp para divulgação da realização do CIA Móvel em Baguari, distrito de Governador Valadares

Produção de Pílula de Whatsapp para divulgação da realização do CIA Móvel na cidade de Periquito.

Multiterritorial

Produção de pílula de WhatsApp para informar que o prazo de Declaração do Imposto de Renda foi prorrogado até 31/05 e explicando aos atingidos sobre como acessar a cartilha com esclarecimentos.

Fatos relevantes do mês

Suporte aos Programas

Produção de matéria para o Momento Renova, divulgando a abertura de inscrições para o Edital de Agroecologia.

Suporte ao PG001 Levantamento e Cadastro dos Impactados

Produção de matéria para rádio sobre o cadastramento realizado pela Synergia e as vistorias para elaborações de laudos judiciais que acontecem, simultaneamente, nos territórios.

Produção de pílula de WhatsApp sobre o cadastramento realizado pela Synergia e as vistorias para elaborações de laudos judiciais que acontecem, simultaneamente, nos territórios.

Suporte ao PG002 Ressarcimento e Indenização dos Impactados

Produção de matéria para programa da Rádio Renova com informações sobre as medidas antifraude adotadas em todas as etapas do Sistema Indenizatório Simplificado.

Produção de matéria para programa de rádio com informações sobre falsidade ideológica, como parte da ação do plano Antifraude.

Produção de matéria para programa de rádio com orientações sobre como identificar possíveis situações de golpes ou fraudes, como parte da ação do plano Antifraude.

Produção de matéria para programa de rádio informando que o prazo de adesão ao Sistema Indenizatório Simplificado termina no dia 30/04.

Produção de matéria para rádio informando que o prazo final de adesão ao Sistema Indenizatório Simplificado vai até o dia 30/04.

Fatos relevantes do mês

Suporte aos Programas

Suporte ao PG002 Ressarcimento e Indenização dos Impactados

Produção de pílula de WhatsApp orientando as pessoas a buscarem informações seguras no site da Fundação Renova, nos materiais compartilhados pelo Diálogo ou nas decisões judiciais divulgadas.

Produção de pílula de WhatsApp informando que o prazo de adesão ao Sistema Indenizatório Simplificado termina no dia 30/04.

Produção de pílula de WhatsApp informando que o prazo de adesão ao Sistema Indenizatório Simplificado termina no dia 30/04 e que as análises dos requerimentos enviados segue normalmente.

Produção de pílula de WhatsApp com orientações sobre como identificar possíveis situações de golpes ou fraudes, como parte da ação do plano Antifraude.

Produção de pílula de WhatsApp com informações sobre a criação de um novo canal (e-mail exclusivo) para advogados enviarem dúvidas e solicitações sobre o Portal do Advogado.

Produção de pílula de WhatsApp com esclarecimentos sobre pagamento de lucros cessantes em 2022 a pescadores profissionais.

Matéria na 16ª edição do Boletim Jornada do Baixo Rio Doce sobre o envio do Informe de Rendimento para declarar Imposto de Renda.

Matéria na 16ª edição do Boletim Jornada do Baixo Rio Doce sobre como solicitar indenização na categoria Dano Agricultura e os valores já pagos no território.

Matéria na 16ª edição do Boletim Jornada do Baixo Rio Doce sobre a campanha de combate a fraude que está sendo desenvolvida pela Fundação Renova.

Fatos relevantes do mês

Suporte aos Programas

Suporte ao PG008 Reconstrução de Vilas - Paracatu

Criação de GIF com as pautas do Informe do Reassentamento para chamar atenção do leitor para o recebimento do boletim.

Suporte ao PG008 Reconstrução de Vilas - Bento Rodrigues

Produção de informativo mensal para as famílias do reassentamento de Bento Rodrigues, com conteúdo e fotos sobre os avanços das obras, status sobre projetos protocolados na prefeitura, alvarás emitidos, número de atendimentos às famílias, entre outros.

Criação de GIF com as pautas do Informe do Reassentamento para chamar atenção do leitor para o recebimento do boletim.

Suporte ao PG008 Reconstrução de Vilas

Produção de informativo mensal para as famílias do reassentamento de Paracatu de Baixo, com conteúdo e fotos sobre os avanços das obras, status sobre projetos protocolados na prefeitura, alvarás emitidos, número de atendimentos às famílias, entre outros.

Suporte ao PG002 Ressarcimento e Indenização dos Impactados

Programa de rádio informando sobre uma equipe que verifica toda documentação de indenização para evitar fraude.

Programa de rádio informando sobre o prazo para aderir ao Sistema Indenizatório Simplificado.

Programa de rádio informando que a empresa Sinergia segue realizando cadastro dos atingidos.

Produção de pílula informando que advogados devem inserir no Portal o novo termo de consentimento e autorização assinado pelo requerente da indenização pelo Sistema Indenizatório Simplificado.

Matéria na 16ª edição do Boletim Jornada do Baixo Rio Doce sobre os prazos para aderir ao Sistema Indenizatório Simplificado.

Fatos relevantes do mês

Suporte aos Programas

Suporte ao PG011 Recuperação das Escolas e Reintegração da Comunidade Escolar

Divulgação nas mídias sociais da Renova sobre a reforma das escolas temporárias de Bento e Paracatu para o retorno das aulas presenciais

Suporte ao PG013 Turismo, Cultura, Esporte e Lazer

Matéria na 16ª edição do Boletim Jornada do Baixo Rio Doce sobre a segunda edição do Edital Doce, chamando para as inscrições e como participar.

Produção de e-mail marketing informando sobre a prorrogação das inscrições da segunda edição do Edital Doce.

Produção de e-mail marketing, reforçando as inscrições na segunda edição do Edital Doce.

Produção de matéria para o Momento Renova informando sobre o final das inscrições na segunda edição do Edital Doce.

Produção de matéria para programa de rádio sobre os últimos dias de inscrição na segunda edição do Edital Doce.

Produção de pílula informando sobre a prorrogação das inscrições da segunda edição do Edital Doce.

Produção de pílula, reforçando as inscrições na segunda edição do Edital Doce.

Programa de rádio informando que sobre a abertura da 2ª edição do Edital Doce e informando como participar.

Fatos relevantes do mês

Suporte aos Programas

Suporte ao PG013 Turismo, Cultura, Esporte e Lazer

Produção de áudio para carro de som, reforçando as inscrições na segunda edição do Edital Doce

Produção de pílula de WhatsApp convidando participantes do projeto de Fortalecimento das Organizações Locais para oficinas especiais de esclarecimento do 2º Edital Doce.

Produção de Pílula de Whatsapp para divulgação de reunião com a comunidade com objetivo de divulgar e esclarecer dúvidas sobre o Edital Doce para os moradores de Cachoeira Escura, distrito de Belo Oriente.

Produção de Pílula de Whatsapp para divulgação de reunião com a comunidade com objetivo de divulgar e esclarecer dúvidas sobre o Edital Doce para os moradores de Naque.

Produção de pílula de WhatsApp para divulgar as datas das oficinas de esclarecimentos sobre o Edital Doce em abril.

Produção de programa de rádio com informações sobre as oficinas especiais do Edital Doce para participantes do projeto de Fortalecimento das Organizações Locais.

Produção de Programa de Rádio para reforço na divulgação da abertura de inscrições no 2º Edital Doce, incluindo a descrição de modalidades e pessoas que podem participar.

Programa de rádio reforçando que estão abertas as inscrições para a 2ª edição do Edital Doce e informando como participar.

Suporte ao PG020 Estímulo à Contratação Local

Produção de matéria para o Momento Renova informando e convidando moradores de Linhares para palestra da plataforma Recoloca Rio Doce

Fatos relevantes do mês

Suporte aos Programas

Suporte ao PG020 Estímulo à Contratação Local

Produção de matéria para o Momento Renova, divulgando as vagas de emprego para Linhares, disponíveis na Plataforma Recoloca Rio Doce.

Produção de matéria para programa de rádio divulgando o treinamento presencial do Recoloca Rio Doce em Sem-Peixe, no dia 27/04.

Suporte ao PG027 Recuperação de Nascentes

Produção de matéria para o Momento Renova, divulgando as inscrições do edital de Reflorestamento da Bacia do Rio Guandu.

Suporte ao PG031 Coleta e Tratamento de Esgoto e Destinação de Resíduos Sólidos

Matéria na 16ª edição do Boletim Jornada do Baixo Rio Doce sobre os repasses para a área de saneamento e como este projeto ajuda a recuperar a qualidade da água do rio Doce. Para ilustrar, foi informado sobre a conclusão de uma ETE em Colatina, obra executada pelo município e recursos da Renova.

Suporte ao PG032 Melhoria dos Sistemas de Abastecimento de Água

Produção de Programa de rádio para divulgação do status de 56% de conclusão da obra da nova captação água no trecho urbano, rural e na área da captação no rio Corrente Grande.

Suporte ao PG033 Programa de Educação para Revitalização do Rio Doce

Criação de caixa para embalar o quebra-cabeça do Doce Vivo

Suporte ao PG038 Monitoramento da Bacia do Rio Doce

Edição do infográfico PMQQS

Matéria na 16ª edição do Boletim Jornada do Baixo Rio Doce sobre o monitoramento da qualidade da água do rio Doce e o que já podemos afirmar a partir dos dados gerados.

Produção de matéria para o Momento Renova, divulgando as ações do Projeto Doce Vivo em escolas de Linhares e Bebedouro, no ES

Fatos relevantes do mês

Suporte aos Programas

Suporte à Economia e Inovação

Produção de Pílula de Whatsapp para divulgação das vagas de emprego disponíveis nas obras da nova captação de água em Governador Valadares através da plataforma Recoloca Rio Doce.

Produção de Programa de Rádio para divulgação da conclusão das capacitações do Programa de Desenvolvimento de Fornecedores com foco em Governador Valadares.

Produção de Programa de Rádio para divulgação das vagas de emprego disponíveis nas obras da nova captação de água em Governador Valadares através da plataforma Recoloca Rio Doce.

Produção de Programa de Rádio para divulgação do treinamento presencial como se preparar para o mercado de trabalho realizado em Governador Valadares pela plataforma Recoloca Rio Doce.

Programa de rádio informando que vinte e dois negócios no Espírito Santo e em Minas Gerais participaram do Projeto de Desenvolvimento e Fortalecimento de Associações e Cooperativas de Base Solidária e tiveram bons resultados.

Programa de rádio informando sobre as inscrições para o Edital de agroecologia e produção orgânica na porção capixaba da bacia do rio Doce.

Suporte ao UST

Matéria na 16ª edição do Boletim Jornada do Baixo Rio Doce sobre Recuperação de Nascentes e como este projeto ajuda a recuperar a qualidade da água do rio Doce.

Matéria na 16ª edição do Boletim Jornada do Baixo Rio Doce sobre Restauração Florestal e como este projeto ajuda a recuperar a qualidade da água do rio Doce.

Programa de rádio informando que a Fundação Renova ganhou o prêmio Hugo Werneck com o projeto ReNaturalize que promove a renaturalização do rio Gualaxo do Norte.

Fatos relevantes do mês

Suporte aos Programas

Suporte à Economia e Inovação

Matéria na 16ª edição do Boletim Jornada do Baixo Rio Doce sobre o projeto de Fortalecimento do Associativismo e Cooperativismo que apoiou na formalização de associações, capacitação e suporte para melhorias e complementação de renda.

Matéria no Boletim No Caminho informando sobre o Projeto de Fortalecimento do Associativismo e Cooperativismo e divulgando o vídeo com as associações.

Matéria no Conecta e divulgação do vídeo com associações participantes do Projeto de Fortalecimento do Associativismo e Cooperativismo.

Pílula para divulgar o vídeo de associações participantes do Projeto de Fortalecimento do Associativismo e Cooperativismo.

Produção de vídeo com associações participantes do Projeto de Fortalecimento do Associativismo e Cooperativismo.

Programa de rádio informando as palestras gratuitas e presenciais do Recoloca Rio Doce que acontece em Colatina e Aimorés.

Suporte à Relações Institucionais

Produção de programa de rádio sobre o repasse do Fundo Saúde para implantação do SAMU Leste Vale do Aço.

Fatos relevantes do mês

Imprensa

Ampliação do Samu Leste/Vale do Aço vai beneficiar 1,5 milhão de pessoas.

Cadastramento de atingidos gera 116 oportunidades de empregos.

Defesas Cívicas de Mariana e região recebem capacitação para aprimorar atendimento.

Estações de tratamento de esgoto são concluídas e viatura para Defesa Civil é entregue com recursos compensatórios em Linhares.

Inscrições para o Edital Doce estão abertas até 29 de abril em Minas e no Espírito Santo.

Prazo de adesão ao Sistema Indenizatório Simplificado se encerra em 30 de abril.

Indicadores

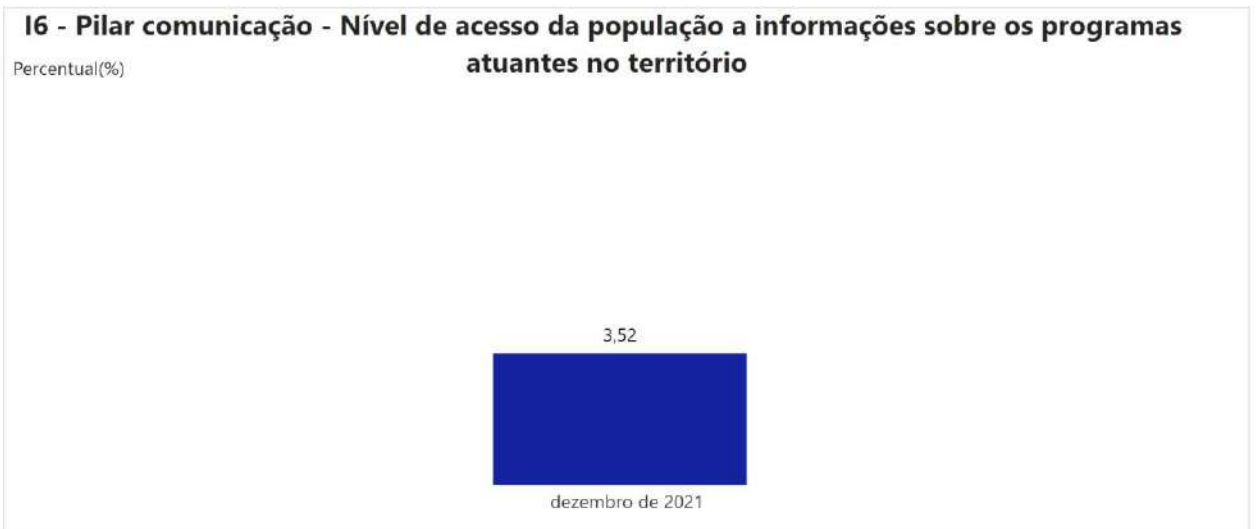


Gráfico 28: I6 - Pilar comunicação - Nível de acesso da população a informações sobre os programas atuantes no território- Frequência Anual

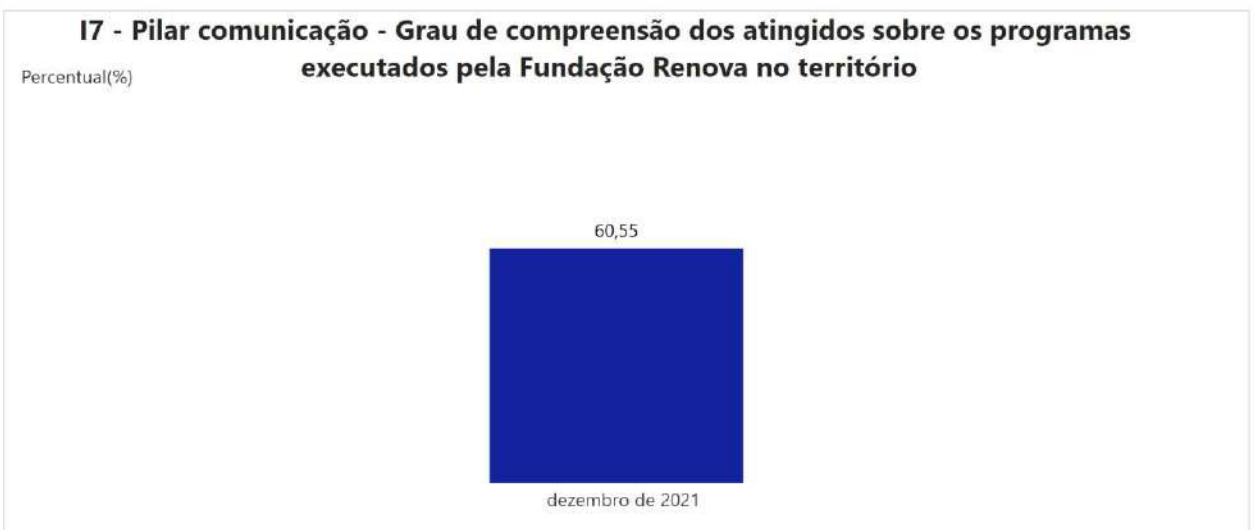


Gráfico 29: I7 - Pilar comunicação - Grau de compreensão dos atingidos sobre os programas executados pela Fundação Renova no território- Frequência Anual

Indicadores

I25a - Pilar comunicação - Conhecimento das ações de comunicação com o território

Percentual(%)

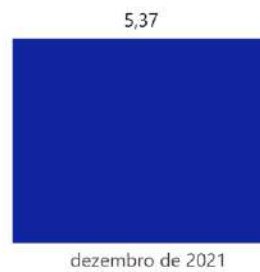


Gráfico 30: I25a - Pilar comunicação - Conhecimento das ações de comunicação com o território - Frequência Anual

I25b - Pilar comunicação - Percepção de qualidade da comunicação com o território

Percentual(%)

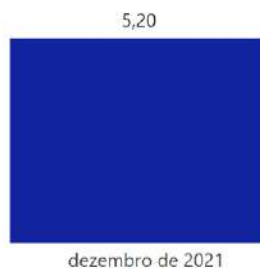


Gráfico 31: I25b - Pilar comunicação - Percepção de qualidade da comunicação com o território - Frequência Anual

PG007 Programa de Assistência aos Animais

Eixo Terra e Água

Objetivo

Assistência aos animais domésticos extraviados e desalojados pelo evento de rompimento da barragem de Fundão, na região de Mariana e Barra Longa, na forma prevista nas cláusulas 73 à 75 do TTAC.

Status de Cláusulas e Deliberações

Cláusula	73	caput	Em Andamento
Cláusula	74	a	Concluído Internamente
Cláusula	74	b	Concluído Internamente
Cláusula	74	d	Em Andamento
Cláusula	74	e	Concluído Internamente
Cláusula	74	f	Em Andamento
Cláusula	74	g	Em Andamento
Deliberação	226	2	Em Andamento
Deliberação	328	1	Em Andamento
Deliberação	328	2	Concluído Internamente
Deliberação	328	3	Em Andamento
Deliberação	563	4	Planejado

Entregas do ano de 2022

Em virtude do replanejamento do programa, visando o alinhamento entre Estrutura Analítica de Projetos e Estrutura Analítica de Custos, os marcos previstos foram replanejados para após 2022.

Grandes números do programa

- 1217 registros de prontuários de atendimentos internos, sendo 160 adoções, 1432 devoluções, 181 óbitos, 13 extravios, 30 registros de dados insuficientes de destinação e 401 animais sob a guarda temporária da Fundação Renova;
- Atualmente existem 299 bovinos, 54 equinos, 27 caninos, 18 suínos, 3 muaras sob a guarda temporária da Fundação Renova nos Centros de Acolhimento Temporário de Animais 1 e 2;
- No âmbito de atendimentos externos do programa, foram registrados 1753 prontuários médicos para animais atendidos nas propriedades de origem ou em situação de moradia temporária.

Fatos relevantes do mês

Não houve fatos relevantes no mês.

Indicadores

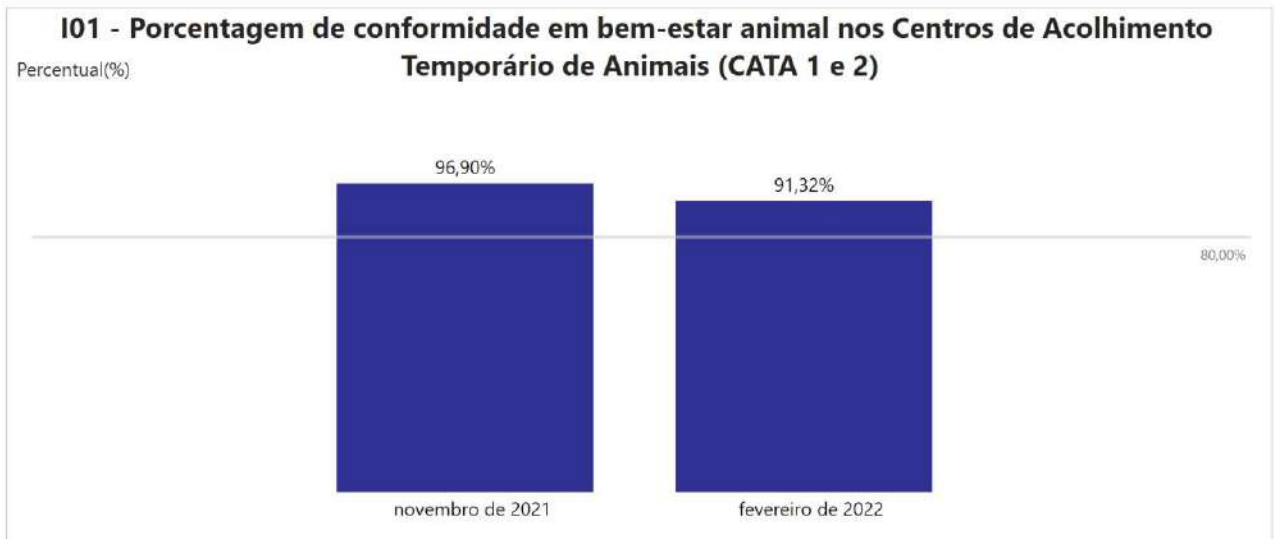


Gráfico 1: I01 - Porcentagem de conformidade em bem-estar animal nos Centros de Acolhimento Temporário de Animais (CATA 1 e 2) - Frequência Trimestral

Não houve atualização do respectivo indicador no período do presente relatório. Conforme reportado no mês anterior, os resultados apontados nos gráficos a seguir são referentes à aferição do indicador de conformidade em bem-estar animal no período da estação de verão/22. A queda de 5,6 pontos percentuais se deu pelo aprimoramento e capacidade de refinamento dos critérios avaliados pelos médicos-veterinários após o treinamento em desenvolvimento. Aspectos relacionados à condição de saúde, principalmente para animais idosos e/ou portadores de doenças crônicas foram os itens de maior influência nesta aferição, sem, contudo, deixar de atingir a meta prevista do indicador.

O reporte de resultados deste indicador para a estação de outono/22 está previsto para o relatório de junho de 2022 (ref. maio/22).

Indicadores de Acompanhamento

O resultado por espécie para o indicador Porcentagem de conformidade em bem-estar animal nos CATA 1 e 2 está apresentado a seguir:

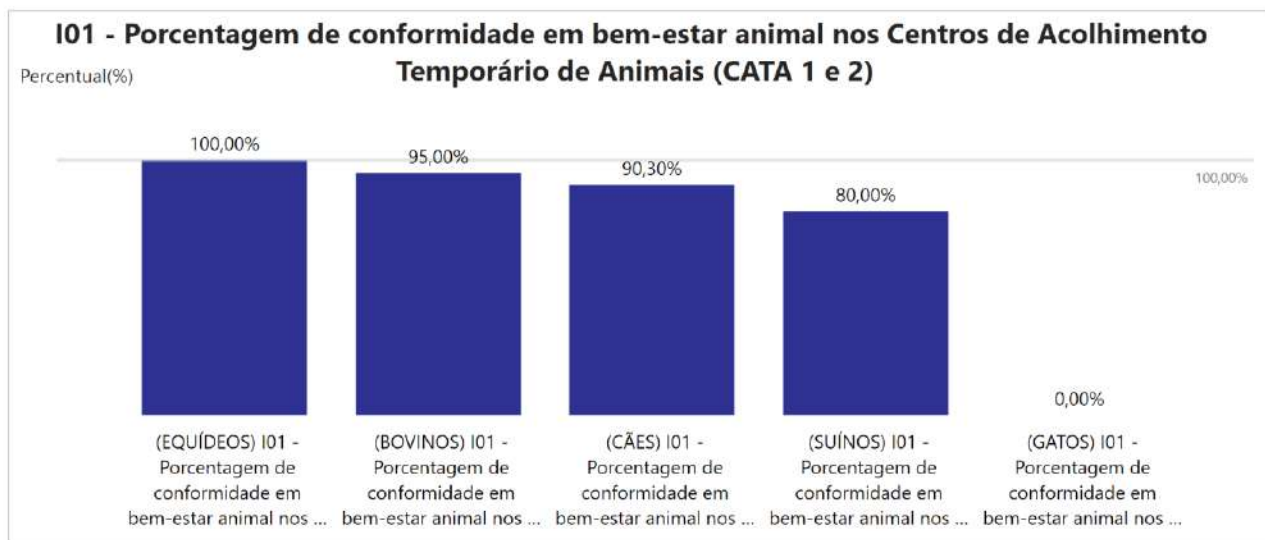


Gráfico 2: I01 - Porcentagem de conformidade em bem-estar animal nos Centros de Acolhimento Temporário de Animais (CATA 1 e 2) - Frequência Trimestral

Os desvios apresentados em relação à meta não são significativos do ponto de vista de atendimento aos quesitos mínimos de bem-estar animal. A metodologia utilizada prevê um padrão no escalonamento dos diferentes graus, de modo que ações possam ser tomadas prioritariamente em formato preventivo.

GRAU DE BEM-ESTAR	REFERÊNCIA EM %
Muito Alto	≥ 90%
Alto	≥ 80%
Regular	≥ 60%
Baixo	≥ 30%
Muito Baixo	≤ 29%

Quadro 1: Percentuais de referência para os 5 graus de bem-estar

Indicadores

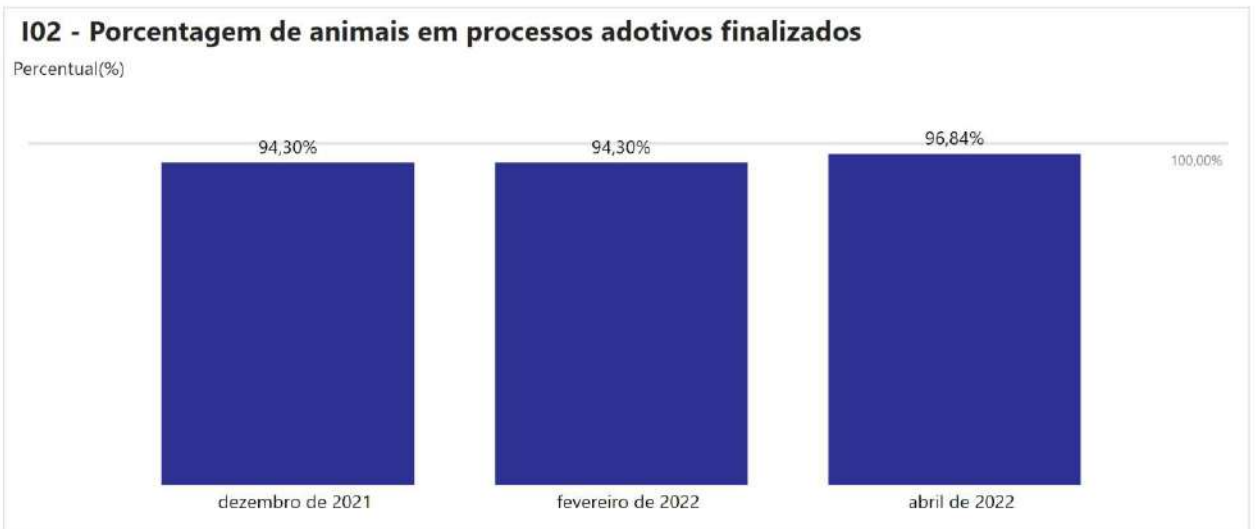


Gráfico 3: I02 - Porcentagem de animais em processos adotivos finalizados - Frequência Bimestral

Para o último bimestre avaliado, referente aos meses de março e abril de 2022, houve a contabilização de 4 novas adoções finalizadas. Para o período do presente relatório, 2 animais continuam em acompanhamento pós-adoção e 3 aguardam processos adotivos sob guarda temporária da Fundação Renova.

A próxima atualização deste indicador está prevista para o mês de julho de 2022 (referência ao bimestre mai./jun. de 2022).

Indicadores



Gráfico 4:I03 - Porcentagem de animais sob guarda temporária restituídos na fase de reassentamento - Frequência Bimestral

Conforme reportado na última atualização deste indicador (mar/22), estão identificadas a restituição definitiva de 68 animais (5 cães, 62 bovinos e 1 equino). Como não ocorreram novas restituições definitivas, este quantitativo somado aos atuais 401 animais que ainda aguardam a devolução aos seus proprietários, perfazem um resultado de 14,50% para o respectivo indicador.

Ressalta-se que, conforme previsto na Definição do Programa, que as diferentes modalidades de reparação de direito à moradia (reassentamento coletivo; reassentamento familiar; reconstrução; e pecúnia) possuem cronogramas de entrega distintos. Neste sentido, a ocorrência de registros de novas entradas de animais (ex.: nascimento de animal sob guarda temporária), podem implicar na redução dos resultados reportados para este indicador ao longo do tempo, até que de fato se inicie a etapa final de restituição de animais prevista para o período de entrega dos reassentamentos coletivos.

Indicadores

I04 - Porcentagem de finalização dos acompanhamentos pós-ocupação

Percentual(%)

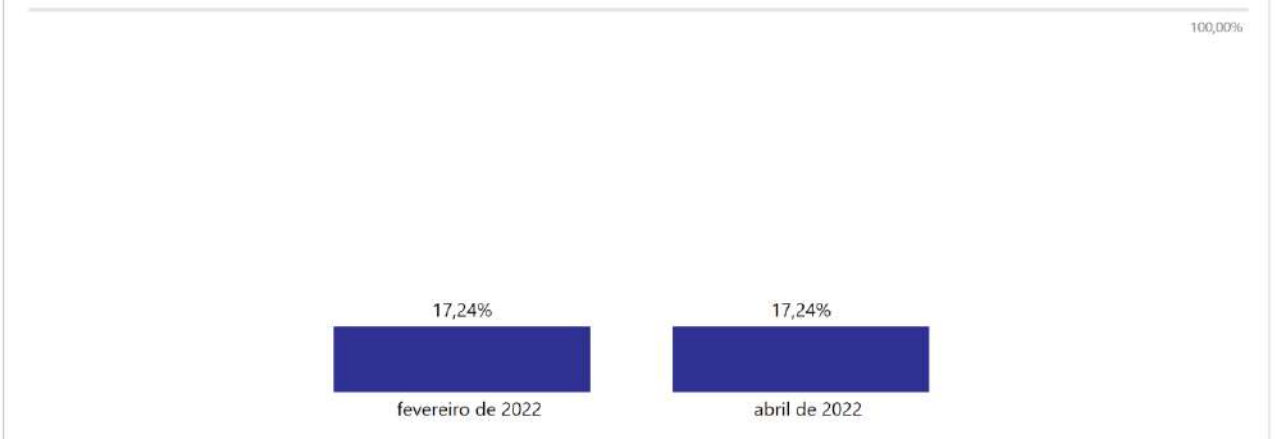


Gráfico 5: I04 - Porcentagem de finalização dos acompanhamentos pós-ocupação - Frequência Bimestral

O acompanhamento pós-restituição (I04) é designado para os animais de pequeno porte (cães e gatos) e tem por objetivo dar suporte aos atingidos em eventuais necessidades de adaptação dos animais no retorno ao lar, após o reassentamento.

Esta atividade é um serviço que o Programa oferece ao tutor/proprietário do animal, mas que é opcional e que o atingido pode abrir do acompanhamento se entender que não é necessário. Até o período do presente relatório, não ocorreram novas restituições definitivas, e, portanto, mantendo-se as 5 ocorrências já identificadas de recusa de acompanhamento pós-ocupação na restituição definitiva de cães. Este quantitativo, somado aos 24 animais de pequeno porte que ainda aguardam a devolução aos seus proprietários, perfazem um resultado de 17,24% para o respectivo indicador.

Excetuando as restituições definitivas, a ocorrência de registros de novas saídas de animais (ex.: óbito, eutanásia, extravio, e restituição não definitiva) ou renúncia de guarda de animal e encaminhamento deste para adoção, podem implicar na alteração no quantitativo de animais que compõem este indicador, e por consequência dos resultados reportados para o mesmo, até que de fato se inicie a etapa final de restituição de animais prevista para o período de entrega dos reassentamentos coletivos.

PG008 Reconstrução de Vilas

Eixo Reconstrução e Infraestrutura

Objetivo

Reconstrução, recuperação e realocação das famílias que sofreram deslocamentos físicos e/ou econômicos das localidades de Bento Rodrigues, Paracatu de Baixo, Gesteira e famílias impactadas residentes na área rural às margens do Rio Gualaxo do Norte com projetos específicos por localidade. Após a conclusão da reconstrução e do reassentamento será realizado o monitoramento dos reassentamentos com abrangência dos programas sociais nas localidades por até 36 meses. CLÁUSULAS: 76 a 78.

Projeto Reconstrução de Vilas

Status de Cláusulas e Deliberações


Cláusula	76	caput	Judicializado
Deliberação	257	1	Concluído Internamente
Deliberação	96	2	Concluído Internamente
Deliberação	96	4	Concluído Internamente

Fatos relevantes do mês - Reconstrução de Vilas

Não houve fatos relevantes no mês.

Projeto Reconstrução de Bento Rodrigues

Entregas para o ano de 2022



dezembro de 2022	●	Concluir 78 edificações
dezembro de 2022	●	Concluir 22 lotes
dezembro de 2022	●	Concluir 01 bem coletivo

● Concluído ● Planejado ● Reprogramado

Projeto Reconstrução de Bento Rodrigues

Grandes números do projeto

Social:

- Atendimentos para 201 **famílias**;
- Atendimentos para 8 **famílias de Novos Núcleos**.

Obras:

- Em andamento construção de 103 **edificações**;
- Em andamento construção de 2 **bens coletivos**;
- Conclusão de 47 **edificações**;
- Conclusão de 4 **bens coletivos** (escola, posto de serviços, unidade básica de saúde, ETE);
- Total de 6 **contratos assinados** para construção de edificações.

Engenharia:

- **Projetos conceituais concluídos** ou não necessários para 185 edificações, 24 lotes vagos e 15 bens coletivos;
- **Projeto básicos concluídos** ou não necessários para 179 edificações, 23 lotes vagos e 13 bens coletivos;
- **Projetos protocolados** na prefeitura ou não necessários para 172 edificações, 23 lotes e 14 bens coletivos;
- **Licenças simplificadas** ou não necessárias para 23 lotes vagos;
- **Alvarás** emitidos ou não necessários para 161 edificações e para 13 bens coletivos.

Nota¹: Edificações são correspondentes a "casas e pontos comerciais".


Projeto Reconstrução de Bento Rodrigues

Fatos relevantes do mês

Não houve fatos relevantes no mês.

Projeto Reconstrução de Paracatu de Baixo

Entregas para o ano de 2022

- 
- dezembro de 2022 ● Concluir 38 edificações
 - dezembro de 2022 ● Concluir 01 bem coletivo

● Concluído ● Planejado ● Reprogramado

Projeto Reconstrução de Paracatu de Baixo

Grandes números do projeto

Social:

- Atendimentos para 79 **famílias;**
- Atendimentos para 2 **famílias de Novos Núcleos.**

Obras:

- Em andamento construção de 36 **edificações;**
- Em andamento construção de 4 **bens coletivos;**

Engenharia:

- **Projetos conceituais concluídos** ou não necessários para 64 edificações, 3 lotes vagos e 10 bens coletivos;
- **Projeto básicos concluídos** ou não necessários para 64 edificações, 6 lotes vagos e 11 bens coletivos;
- **Projetos protocolados** na prefeitura ou não necessários para 59 edificações, 5 lotes e 11 bens coletivos;
- **Licenças simplificadas** ou não necessárias para 5 lotes vagos;
- **Alvarás** emitidos ou não necessários para 59 edificações e para 11 bens coletivos.

Nota¹: Edificações são correspondentes a "casas e pontos comerciais".

Projeto Reconstrução de Paracatu de Baixo

Fatos relevantes do mês

Não houve fatos relevantes no mês.

Projeto Reconstrução de Gesteira

Entregas para o ano de 2022

Devido a judicialização do Reassentamento de Gesteira, não há entregas previstas.

Projeto Reconstrução de Gesteira

Grandes números do projeto

Social:

- Atendimentos para 8 **famílias;**
- Acordos homologados com 29 **famílias;**
- Número de atendimentos finalizados para famílias que possuem acordo homologado - Temos 23 **imóveis adquiridos** + 3 **pagamentos de acordos integrais** (sem aquisição de imóvel);


Projeto Reconstrução de Gesteira

Fatos relevantes do mês

Não houve fatos relevantes no mês.

Projeto Reassentamento Familiar e Reconstruções

Entregas para o ano de 2022



● Concluído ● Planejado ● Reprogramado

Projeto Reassentamento Familiar e Reconstruções

Grandes números do Familiar

Obras:

- Em andamento construções de 47 **edificações novas;**
- Em andamento reformas de 30 **edificações;**
- Em andamento estruturações de 10 **lotes vagos;**
- Em andamento reconstruções de 16 **edificações;**

Engenharia:

- **Projetos conceituais concluídos** ou não necessários para construções de 42 edificações, para reformas de 29 edificações e 8 lotes vagos;
- **Projeto básicos concluídos** ou não necessários para construções de 40 edificações, para reformas de 29 edificações e 8 lotes vagos;
- **Projetos protocolados** na prefeitura ou não necessários para construções de 36 edificações, para reformas de 28 edificações e 8 lotes vagos;
- **Licenças, alvarás**, dispensa emitidos pela prefeitura ou não necessários para 40 construções de edificações, para 29 reformas de edificações e para 7 lotes vagos.

Projeto Reconstrução de Familiar e Reconstruções

Grandes números do Familiar

Social:

- Atendimento para 121 **famílias**;
- Aquisição de 82 **edificações** para **famílias** que optaram por esta modalidade de reparação do direito à moradia;
 - Construção para 42 **edificações**;
 - Reforma para 30 **edificações**;
 - Previsão de entregas para 10 **lotes vagos**;
- Atendimento para 7 **famílias de Novos Núcleos**;
- Aquisição de 5 **edificações** para **famílias de Novos Núcleos** que optaram por esta modalidade de reparação do direito à moradia;
 - Construção para 4 **edificações de Novos Núcleos**;
 - Reforma para 1 **edificações de Novos Núcleos**;
- Atendimento a 10 **famílias** na modalidade de reconstruções nas Comunidades Rurais;
- Reconstruções de 13 **edificações** nas Comunidades Rurais;
- Reconstruções entregues para 6 **edificações** principais nas Comunidades Rurais.

Projeto Reassentamento Familiar e Reconstruções

Fatos relevantes do mês

Não houve fatos relevantes no mês.

Indicadores de acompanhamento

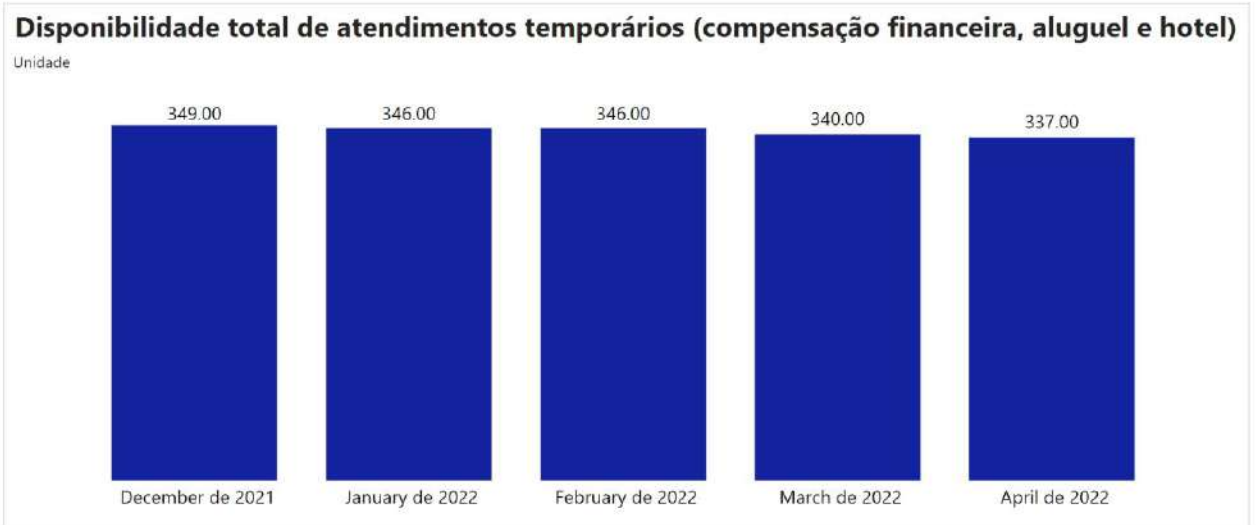


Gráfico 1: Disponibilidade total de atendimentos temporários (compensação financeira, aluguel e hotel) - Frequência Mensal

PG009 Recuperação do Reservatório da UHE Risoleta Neves

Eixo Terra e Água

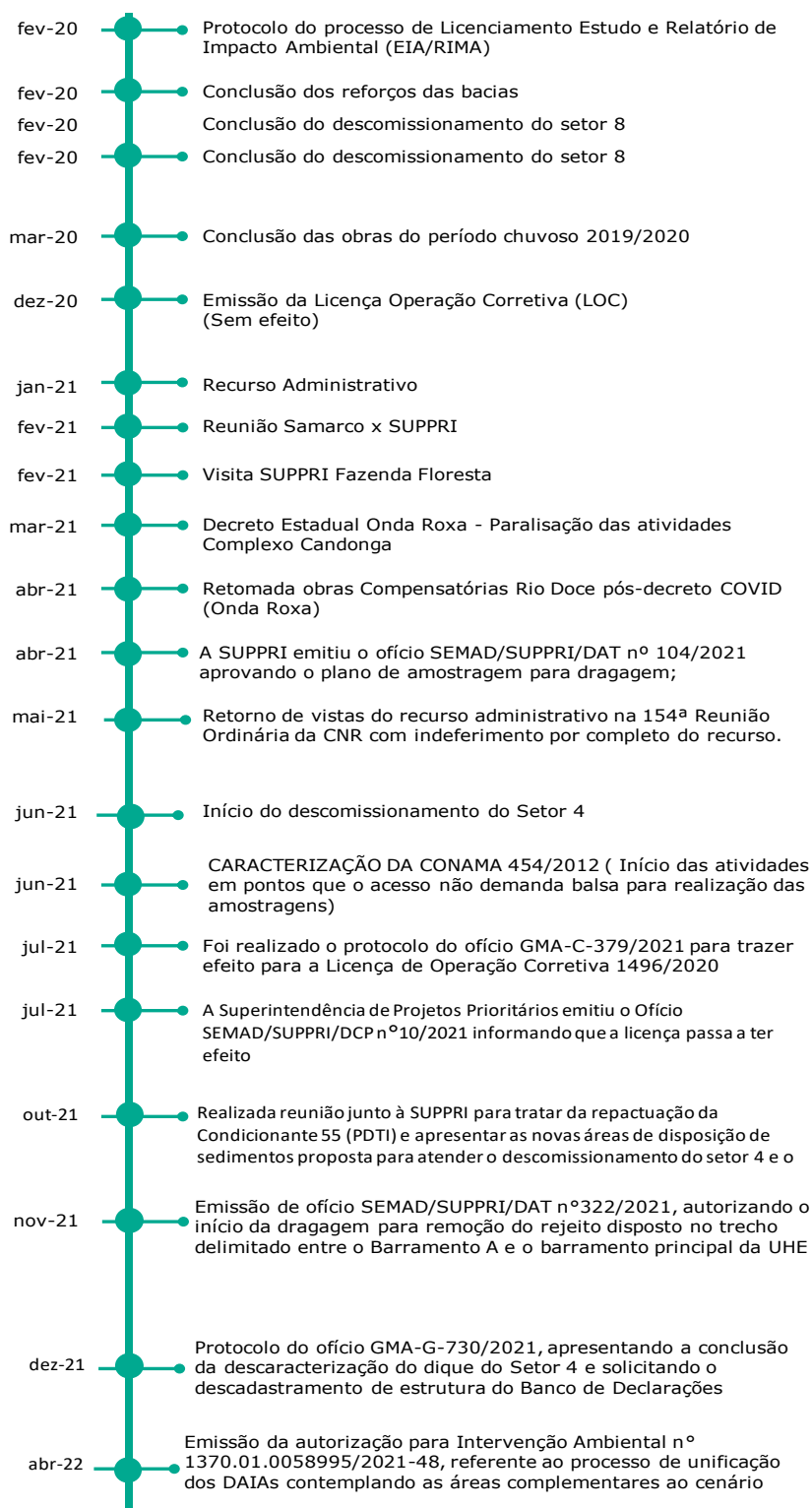
Objetivo

Restabelecimento das condições de operação da Usina Hidrelétrica Risoleta Neves por meio da implantação de ações de desassoreamento na área de alagamento da hidrelétrica e de reparo de infraestrutura.

Status de Cláusulas e Deliberações

Cláusula	79	Caput	Judicializado
Cláusula	150	§3º	Judicializado
Deliberação	30	N/A	Concluído Internamente
Deliberação	80	2.1	Judicializado
Deliberação	80	2.2	Concluído Internamente
Deliberação	80	4.1	Concluído Internamente
Deliberação	80	4.2	Concluído Internamente
Deliberação	225	2	Judicializado
Deliberação	286	3	Concluído Internamente

Entregas do Ano de 2022



Grandes números do programa

- **1ª fase** – período emergencial - 959 mil m³ de material foi bombeado do reservatório da Usina Risoleta Neves;
- **2ª fase** – Em cumprimento da LOC 1496/2020), após analisados resultados da cond. 38 (caracterização dos sedimentos conforme CONAMA 454/2012), foi autorizada pela SUPPRI a retomada na remoção dos sedimentos nas proximidades do barramento principal, considerando as informações conhecidas e descritas no EIA/RIMA, visando num primeiro momento a retomada da UHE Risoleta Neves. O volume de sedimentos removidos do reservatório passará a ser reportados no relatório CIF ref. Maio/22.

Fatos relevantes do mês

- ✓ **Infraestrutura para remoção de Sedimentos nas proximidades da UHE**
- Construção das baias para transbordo do material removido para o Ponto de Apoio



Figura 1 – Concretagem da baía nº 2

- Preparação de bacias (setor 11) para recebimento dos sedimentos



Figura 2 - Remoção de sedimentos da bacia 2A e do Septo removido entre bacia 2A e 2B

Remoção de Sedimentos

- Status atual:
- Mobilização de mão-de-obra e equipamentos;
- Montagem dos equipamentos da segunda frente;
- Início da remoção de sedimentos com escavadeira embarcada – primeira frente;
- Liberação para operação do guindaste Liebherr 200 ton.



Figura 3 - Descarregamento dos módulos da balsa / Montagem da balsa e lançamento no rio



Figura 4 - Remoção de sedimentos – Turno diurno



Figura 5 - Remoção de sedimentos – Turno noturno



Figura 6 - Montagem Guindaste Liebherr HS8220HD



Figura 7 - Guindaste Soilmec / Clamshell 7m³ / Polip

Disposição de Sedimentos:

- Status atual:

- Remoção de material da Bacia 2A;
- Disposição do material nas áreas de desaguamento primário DP1 e DP2 no setor 11;
- Disposição do material nas áreas de desaguamento secundário DSS 1 e DSS2 no setor 11;
- Manutenção dos acessos: principal e secundário;

- ✓ Áreas de disposição em construção no Setor 11 :



Figura 8 - Foto aérea das áreas de desaguamento primário e secundário do Setor 11

✓Infraestrutura de área para desaguamento primário



Figura 9 – Construção áreas de desaguamento primário 1 e 2 - Setor 11

✓Construção de dreno de fundo área de desaguamento primário (DP1 - Setor 11):



Figura 10 - Dreno DP1 (Setor 11)

✓ Empilhamento O.E Dique Principal



Figura 11 - Dreno DP1 (Setor 11)

Recuperação dos pontos de margens

- Status atual:

- Evolução na execução dos pontos de margens – total de 79

- Pontos em recuperação: 56, 57, 58 e 59.



Figura 12 - Pontos da margem em execução ME



Figura 13 – Atividade de enrocamento nos pontos da margem esquerda em execução

Notas:

1 – O *As built* do Ponto 156 evidenciou que pode ele ser considerado geotecnicamente estável do ponto de vista da estabilidade física. Não obstante, no entorno da contenção em cortina atirantada, é possível

visualizar o crescimento de vegetação superficial não sendo necessária a execução de cobertura vegetal.

2 – Os pontos de margens nº 151, 157, 158 e 159 estão previstos para conclusão em maio/22.

RECUPERAÇÃO PONTOS DE MARGEM	Total Previsto	Concluído	A executar
MARGEM ESQUERDA	56 und	39 und*	17 und
MARGEM DIREITA	23 und	16 und	7 und
TOTAL			24 und

Tabela 1 - Status Pontos de Margens

UHE - Risoleta Neves

✓Reabilitação das UG's

Atividades	Status	Avanço Físico
Escopo Inicial	☹️	54,46%
Canteiro	😊	100,00%
Engenharia e Suprimentos	😊	98,00%
Materiais de Fornecimento	😊	100,00%
BOP - Tubulação sistema do filtro autolimpante	😊	93,00%
Comporta vagão Tomada d`água	😊	49,00%
Grades e Comporta Ensecadeira da Tomada D`água	☹️	24,50%
UG1- Atividades na Casa de Força	😊	86,00%
UG2- Atividades na Casa de Força	😊	81,00%
UG3- Atividades na Casa de Força	😊	57,00%
Transformador Elevador	😊	33,33%
Vertedouro	😊	41,00%
Comissionamento sem água	☹️	0,00%
Comissionamento com água	☹️	0,00%
Comportas ensecadeiras jusante - Tubo de Sucção	☹️	0,00%
Serviços Adicionais	😊	82,82%
Projeto Consolidado	😊	59,84%



Figura 14 - Avanço Físico Reabilitação das UG's

•Status atual:

- ✓Montagem da máquina UG1 no poço da máquina;
- ✓Reparo rotor Kaplan da UG2 e UG3 em andamento na fábrica;
- ✓Montagem da tubulação de 4" dos Radiadores da UG2;
- ✓Montagem da tubulação do sistema de resfriamento;
- ✓Retomada dos serviços no vertedouro;
- ✓Recuperação metalúrgica da caixa espiral da UG3.



Figura 15 – Rotor Kaplan



Figura 16 - Recuperação das Comportas da Tomada d'água

✓Reforço Barramento Principal

- Hidrojateamento BME3 / BME2 / BME5;
- Montagem de Forma parcial 2ª Camada BME3 / BME2 (Cota 294 a 295);
- Concretagem 1ª Camada BME3 / BME2 (Cota 293 a 294);
- Instalação dos Ganchos de ancoragem Margem Direita (BMD1);
- Hidrojateamento BME3 / BME2 / BME5;
- Montagem 3ª Camada BME3;

- Execução de Montagem de Canteiro;
- Concretagem 2ª Camada BME3 / BME2 (Cota 294 a 296);
- Montagem de forma 4ª Camada BME3;
- Concretagem 3ª Camada BME3 / BME2 (Cota 296,5 a 298,6);
- Mobilizado os Guindastes da Margem Direita e Margem Esquerda;
- Instalação das barras de ligação BME4.



Figura 17 - Concretagem dos blocos BME3 e BME4

✓ Limpeza UHE

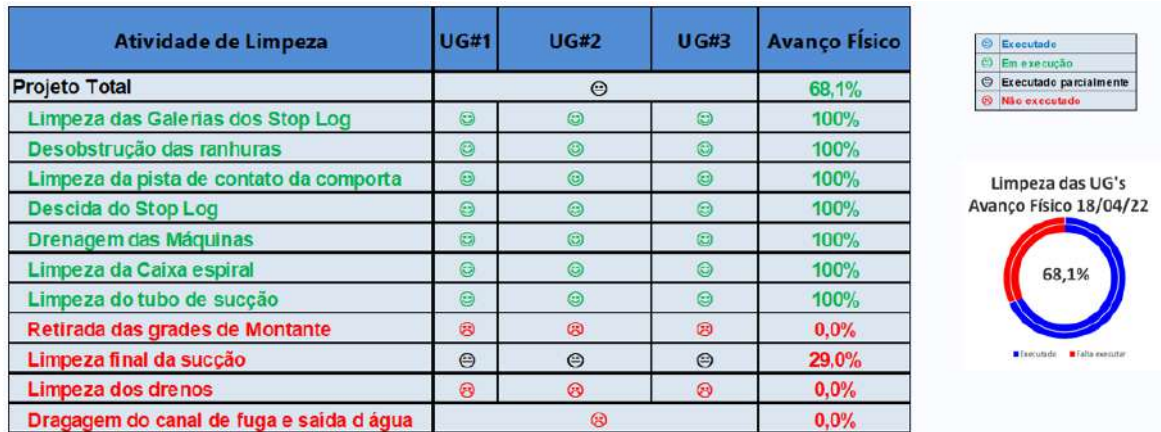


Figura 18 - Avanço Físico Limpeza das UG's

Atividade	Peso	Avanço	Ponderado
Mobilização	7%	100,0%	7,0%
Avanço UG1	14%	88,1%	12,2%
Avanço UG2	14%	71,5%	9,9%
Avanço UG3	32%	0,0%	0,0%
Poço de Drenagem	8%	0,0%	0,0%
Poço de Esvaziamento	7%	0,0%	0,0%
Tubulação de Drenagem	15%	0,0%	0,0%
Desmobilização	3%	0,0%	0,0%
Geral	100%		29,02%

Tabela 2 - % Avanço das Atividades de Limpeza em Geral da UHE

➤ MONITORAMENTO DAS ESTRUTURAS

Nota: As informações apresentadas não coincidem necessariamente com o mês de referência do reporte em função dos prazos necessários ao tratamento dos dados.

Destaques:

- No mês de março a redução da vazão do Rio Doce permitiu a realização do levantamento de GPR a jusante do Barramento C. Foi constatado que o perfil dos sedimentos a jusante encontra-se na elevação 305,0 metros, 5,0 metros inferior à referência estabelecida na carta de risco. A projetista foi acionada e irá avaliar a necessidade de recomposição das cotas com enrocamento durante o período seco.
- Os sensores SAT instalados nos Barramentos Metálicos permaneceram em níveis normais de operação, sem deslocamentos significativos registrados no período.
- O monitoramento dos piezômetros e medidores de nível d'água começa a apresentar estabilização ou redução dos níveis em grande parte das ilhas de monitoramento, comportamento esperado devido às baixas precipitações do período.
- O marco da ADME OD permanece com tendência de recalque. O monitoramento dos marcos da estrutura foi intensificado.
- O monitoramento dos marcos superficiais instalados no talude na ombreira direita do contrapilhamento não apresenta tendência de deslocamentos. Conforme citado anteriormente, o monitoramento desse talude foi intensificado de forma semelhante à ADME OD, para liberação das obras no contrapilhamento.

- Os marcos superficiais da Pedreira Corsini apresentam deslocamentos direcionados para sul. Foi identificada ainda uma variação vertical (recalque) em três outros
- marcos. Para os escorregamentos da pedreira, foi observada pequena evolução no período. A área segue isolada.
- Para o talude do campo de futebol de Santana do Deserto, não houve evolução na abertura das trincas monitoradas com extensômetros no período. Encontra-se em andamento as sondagens que subsidiarão o projeto para estabilização da encosta.

✓ **Recomendações:**

- Realizar testes nos sensores verticais instalados nos barramentos, de forma semelhante ao realizado nos sensores horizontais. Além disso, realizar testes em longos períodos nos sensores horizontais com comportamentos anômalos;
- Dar início à campanha de investigação geológico-geotécnica da ADME OD, que irá subsidiar as análises de estabilidade da estrutura;
- Dar continuidade e acompanhamento do programa de inspeções, monitoramentos e manutenções preventivas e corretivas das estruturas.

MONITORAMENTO AMBIENTAL

Nota: Informações referentes ao período da campanha, o qual não necessariamente coincide com o mês de referência do reporte em função dos prazos necessários ao tratamento dos dados.

Monitoramento de Efluentes – Bacia 2

- Ponto seco, haja vista que não havia efluente chegando à bacia 2.

Monitoramento de Efluentes – Bacia 1

- Entrada: Bombeamento realizado nos dias 02, 07, 08, 09, 11, 12, 15, 16, 20, 22, 23 e 24/03 da Bacia 2 para a Bacia 1. Sem desvios para o período.
- Saída: Bombeamento realizado nos dias 02, 03, 04, 05, 06, 07, 08 e 09/03 da Saída da Bacia 1. Sem desvios para o período.

Monitoramento de Efluentes – Setor 1:



Figura 19 - Setor 1

✓ Síntese conclusiva:

- Montante e jusante: Sem desvios para o período

Monitoramento e controle: Descomis. Setor 4/Córrego dos Borges



Figura 20 – Montante Setor 4 – Entrada



Figura 21 – Jusante Setor 4 – Saída

- Monitoramento dos pontos de montante e jusante do Córrego dos Borges: Desvios de Alumínio dissolvido (Montante e Jusante), Cor Verdadeira (Montante), Fósforo (Montante e Jusante), Manganês (Montante e Jusante) e Turbidez (Montante e Jusante), demonstrando que não há nexo causal com o empreendimento.

Monitoramento de Efluentes – Setor 5A:



Figura 22 - Setor 5ª

• Síntese conclusiva:

- Montante: Diários: Sem desvios no período. Mensal: Ponto seco
- Jusante: Diários: Sem desvios no período. Mensal: Ponto seco

Monitoramento de Efluentes – Setor 5B



Figura 23 - Setor 5B

- Síntese conclusiva:

- Diários: Sem desvios no período.

✓ **Monitoramento Hídrico Superficial (Qualidade da água superficial)**

Conforme relatado no relatório anterior:

Conclusões / considerações:

- A fazenda Jerônimo não foi monitorada devido a restrição de acesso imposta pelo proprietário, a qual será justificada no relatório anual, associada ao Anexo II Item 1 da LOC de Candonga.
 - O ponto de monitoramento Córrego Micaela Montante, proposto nos planos de monitoramento dos estudos de licenciamento localiza-se dentro da Área Diretamente Afetada (ADA).
 - Por conceito esse ponto poderá sofrer impactos provenientes do empreendimento e a qualidade deve ser garantida à jusante da ADA (que se finda no Dique Micaela).
 - Especificamente no que tange aos parâmetros Ferro, Manganês e Alumínio, Candonga está localizada a menos de 5 km do cinturão do grupo Dom Silvério, composto por rochas ultramáficas, o configura como forte indicativo de estes valores encontrados no monitoramento serem background da região
 - Os estudos de valores de referência concluirão sobre estas hipóteses.
- ✓ Síntese conclusiva – Córrego Micaela:
- O controle de monitoramento hídrico superficial no Córrego Micaela apresentou no período desvios de Cor Verdadeira (Montante e Jusante) e Manganês (Montante e Jusante).

Monitoramento Atmosférico

- Sem registros. Caso venham a ocorrer eventos que ultrapassem o limite permitido, será realizada análise de causa do incidente. Nestes casos, a Samarco irá comunicar a investigação do incidente via ofício à SUPRAM à FEAM/GESAR e também acusará o evento no relatório CIF.

Monitoramento Subterrâneo



Figura 24 - Localização nascentes Pilha 1 e Pilha 2



Figura 25 - Nascentes 1 e 2

✓ Conclusões / considerações finais

- A Nascente 1 apresentou desvios de Alumínio, Ferro e Manganês no período no monitoramento de controle semanal;
- A Nascente 2 apresentou desvios de Ferro e Manganês no período no monitoramento de controle semanal;

Nota: Os estudos em desenvolvimento levantarão os valores de referência para se confirmar ou refutar a hipótese de background.

✓ **Monitoramento futuro: Instalação dos Poços de Monitoramento**

- Atividade em andamento.

✓ **Monitoramento de Ruídos e Vibração**

- Não foram identificados registros de ocorrências de desvios dos níveis de ruído nas comunidades monitoradas (rurais: Viana, Gerônimo, Florestinha, Pedra do Escalvado, Marimbondo, Funil, Buraco e Pontal e predominantemente residenciais: Santana do Deserto, Tapera, Sede Rio Doce e Porto Plácido). Da mesma maneira não foram identificados desvios de vibração nas comunidades monitoradas (Pedra do Escalvado, Gerônimo, Porto Plácido, Santana do Deserto e Viana), assim como também não foram encontrados desvios nos 38 pontos de monitoramento dentro da ADA.

Indicadores

Os indicadores do PG009 que foram implementados e estão em medição, encontram-se apresentados nos gráficos a seguir:

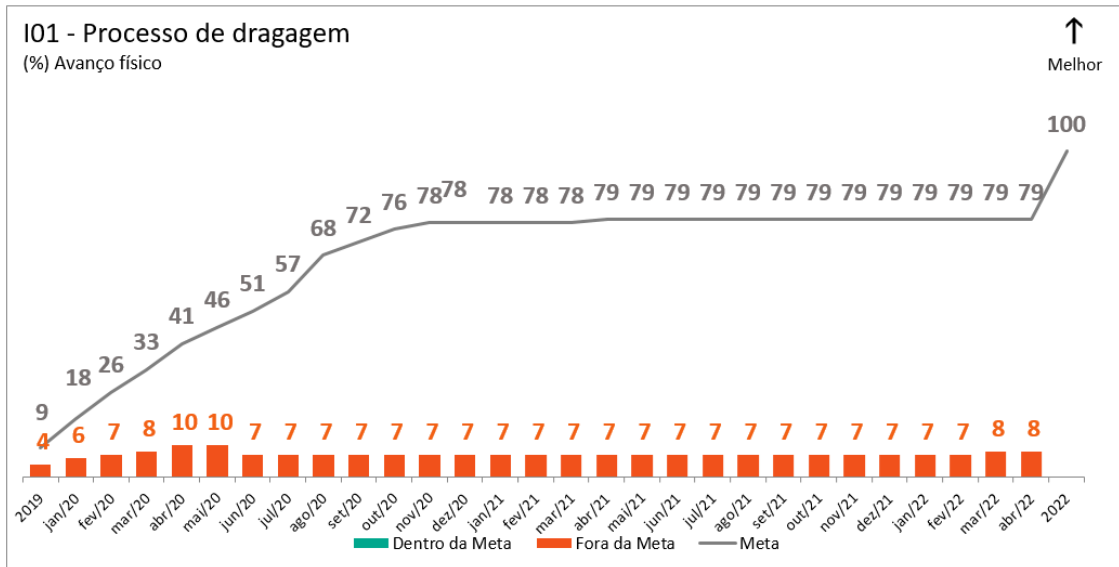


Gráfico 1 - Avanço físico do processo de dragagem. Gráfico Acumulado.

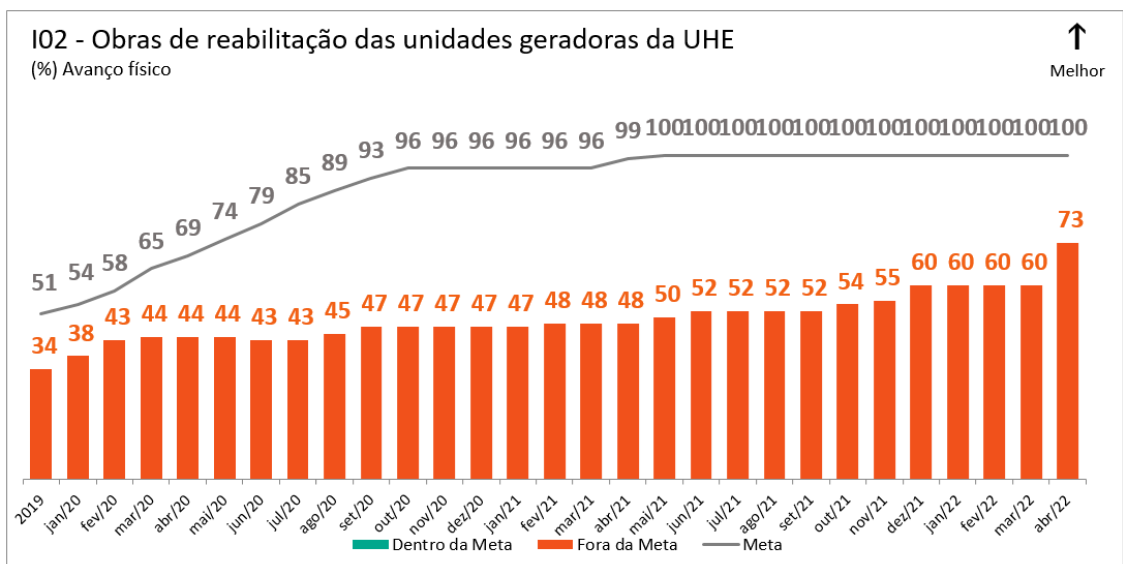


Gráfico 2 - Avanço físico das obras de reabilitação das unidades geradoras da UHE. Gráfico Acumulado.

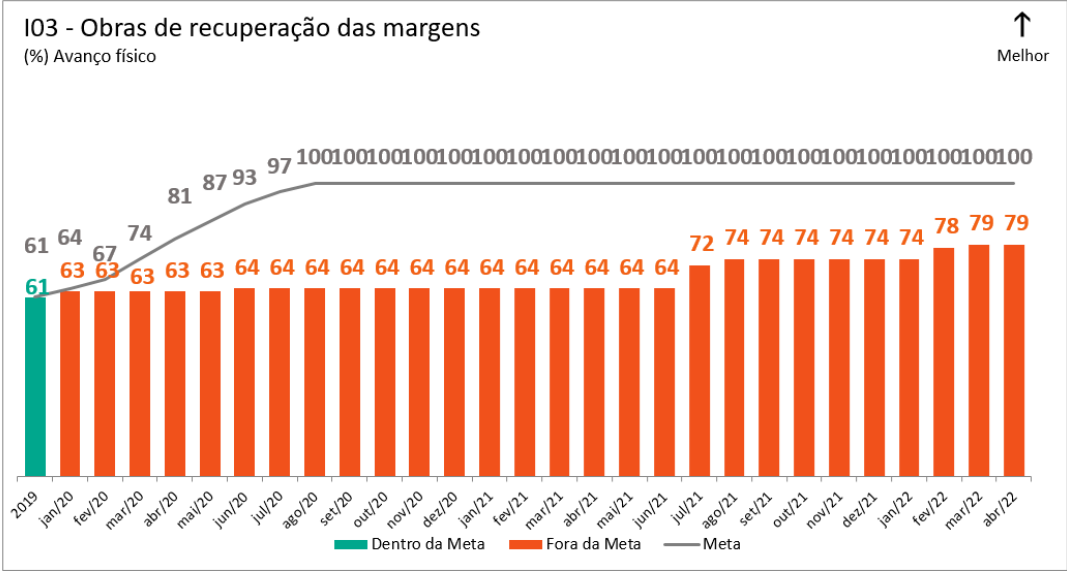


Gráfico 3 - Avanço físico as obras de recuperação das margens. Gráfico Acumulado.

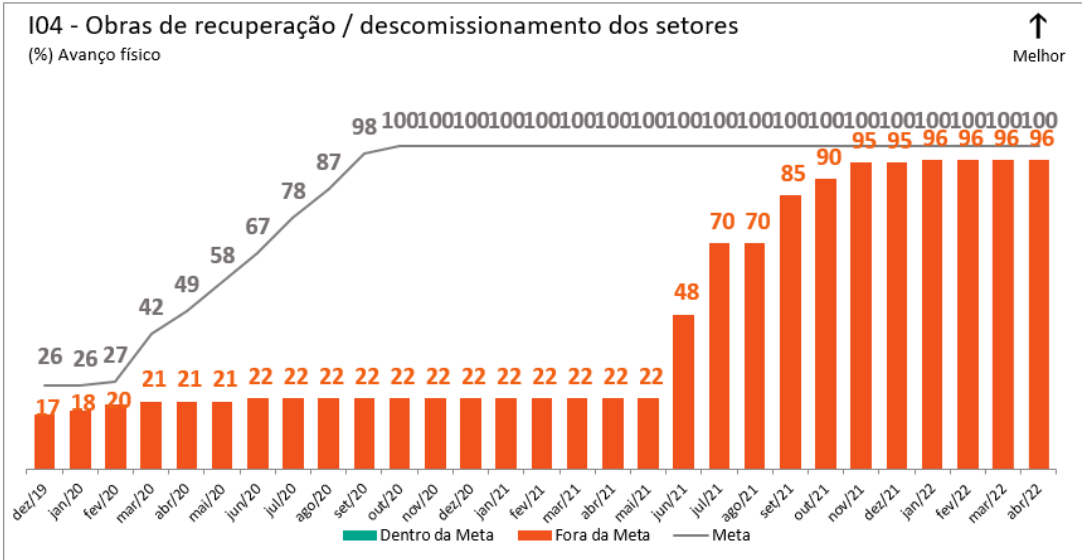


Gráfico 4 - Avanço físico das obras de reabilitação / descomissionamento

Nota: Considerando que foram alcançadas todas as premissas* para a retomada na remoção dos sedimentos no interior do reservatório da UHE, conforme aprovado pela SUPPRI a partir da análise dos resultados obtidos na Cond. 38 da LOC1496/2020, e tendo em vista que a referida LOC autoriza todas as atividades previstas para retomada das condições operacionais da UHE, até que seja entregue, analisado e aprovado o projeto relativo ao cenário de remoção total (Cond.2), a partir do próximo relatório os indicadores serão adequados aos avanços observados no Cronograma-Cenário de Retomada da UHE, no qual estão contempladas restritamente todas as atividades necessárias para que sejam atingidas tais condições operacionais.

*autorizações, aquisições, mobilizações, etc.

PG010 Programa de recuperação das demais comunidades e infraestruturas impactadas entre Fundão e Candonga

Eixo Reconstrução e Infraestrutura

Objetivo

Executar as atividades de recuperação e reconstrução das infraestruturas danificadas pelo evento tais como: reestabelecimentos de acessos, limpeza e retirada de resíduos nas estruturas impactadas, entulho e detritos decorrentes do evento de rompimento da barragem de Fundão, demolição de estruturas comprometidas remanescentes e consequente limpeza, reconstrução de pontes, reconstrução ou reforma de cercas, currais e paiol, drenagem, reconstrução ou reforma de igrejas e outros templos religiosos, reconstrução ou reforma de campos de futebol e espaços de prática esportiva de acesso público, reconstrução ou reforma de centros comunitários, praças e locais públicos de lazer, reconstrução ou reforma de poços artesianos e pinguelas, recuperação ou reforma das vias de acessos impactadas pelo evento, contenções de taludes e encostas para acessos, reconstrução ou reforma das unidades habitacionais impactadas, reconstrução e recuperação das estruturas de educação e saúde impactadas. Cláusulas: 82 a 88.

Status de Cláusulas e Deliberações

Cláusula	82	§2º	Judicializado
Cláusula	82	§3º	Judicializado
Cláusula	82	Caput	Judicializado
Cláusula	84	a	Concluído Internamente
Cláusula	84	b	Em Andamento
Cláusula	84	c	Em Andamento
Cláusula	84	d	Em Andamento
Cláusula	84	e	Em Andamento
Cláusula	84	f	Em Andamento
Cláusula	84	g	Em Andamento
Cláusula	84	h	Em Andamento
Cláusula	84	i	Em Andamento
Cláusula	84	j	Em Andamento
Cláusula	84	k	Em Andamento
Cláusula	84	l	Em Andamento
Cláusula	84	m	Judicializado
Cláusula	84	n	Em Andamento
Cláusula	84	o	Em Andamento
Cláusula	84	p	Em Andamento
Cláusula	84	q	Em Andamento
Cláusula	84	r	Em Andamento
Cláusula	84	s	Concluído Internamente
Cláusula	87	Caput	Em Andamento
Cláusula	88	Caput	Judicializado

Deliberação	127	1.1	Concluído Internamente
Deliberação	127	1.4	Concluído Internamente
Deliberação	127	1.5	Concluído Internamente
Deliberação	127	1.6	Concluído Internamente
Deliberação	190	1	Concluído Internamente
Deliberação	190	2	Judicializado
Deliberação	191	1	Concluído Internamente
Deliberação	207	1	Judicializado
Deliberação	207	2	Judicializado
Deliberação	217	2	Em Andamento
Deliberação	217	3	Em Andamento
Deliberação	217	4	Concluído Internamente
Deliberação	23	2	Em Andamento
Deliberação	24	2	Em Andamento

Entregas do ano de 2022

junho de 2022	●	Reconstrução de Pontes - Entrega da Obra (Ponte Bueno)
julho de 2022	●	Reconstrução de Pontes - Entrega da Obra (Passarela Campinas Barreto)
agosto de 2022	●	Reconstrução de Pontes - Entrega da Obra (Ponte Curvina)
outubro de 2022	●	Reconstrução de Pontes - Entrega da Obra (Ponte Tiara)
novembro de 2022	●	Reconstrução de Pontes - Entrega da Obra (Nova Ponte Bento Rodrigues)
novembro de 2022	●	Reconstrução de Pontes - Entrega da Obra (Ponte Juca Ponciano)
novembro de 2022	●	PF0153 - Reconstrução de Pontes (Barra Longa) - Concluído
novembro de 2022	●	PF0153 - Reconstrução de Pontes (Mariana) - Concluído
novembro de 2022	●	PF0153 - Reconstrução de Pontes Concluído
novembro de 2022	●	Reconstrução de Pontes - Entrega da Obra (Ponte Borba)
novembro de 2022	●	Reconstrução de Pontes - Entrega da Obra (Ponte e Passarela Santa Rita)
novembro de 2022	●	Reconstrução de Pontes - Entrega da Obra (Tomador de Água)

● Concluído ● Planejado ● Reprogramado

Grandes números do programa

Geral Infraestrutura e Reconstrução: 1.741 **obras concluídas** (projetos e processos), sendo que, desse total, pode-se citar alguns exemplos:

- 949 obras correspondem a manutenção/recuperação de acessos e cercamentos que totalizam: 1.820 Km de manutenções realizadas, 142 km de acessos recuperados e 212 km de cercamentos de propriedades rurais executados;
- 109 obras correspondem a residências e propriedades recuperadas;
- 16 obras correspondem a casas reconstruídas;
- 28 obras correspondem a comércios reformados;
- 189 obras correspondem a quintais e lotes reformados;

Barra Longa:

- 105 obras correspondem a residências e propriedades recuperadas;
- 9 obras correspondem a casas reconstruídas;
- 27 obras correspondem a comércios reformados;
- 189 obras correspondem a quintais e lotes reformados.

Mariana:

- 4 obras correspondem a residências e propriedades recuperadas;
- 7 obras correspondem a casas reconstruídas;
- 1 obras correspondem a comércios reformados;
- 0 obras correspondem a quintais e lotes reformados;

Termos de entrega para Moradias e Comércio:

Moradias Barra Longa:

- Concluído com termo: 83
- Concluído sem termo: 6
- Paralisado: 3
- Pendente: 147
- Total: 239

Comércio Barra Longa:

- Concluído com termo: 17
- Concluído sem termo: 5
- Paralisado: 1
- Pendente: 4
- Total: 27 :

Fatos relevantes do mês

Proteção de taludes estrutura rurais complexas - Kick-off realizado em 05/04/2022 com o fornecedor Intech;

Início da mobilização da contratada para execução de reconstrução de pontes;

Conclusão da ETE do Parque de Exposição de Barra Longa;

Complexo esportivo de Ponte do Gama - Kick-off realizado em 19/04/22 com o fornecedor Degraus.

Indicadores

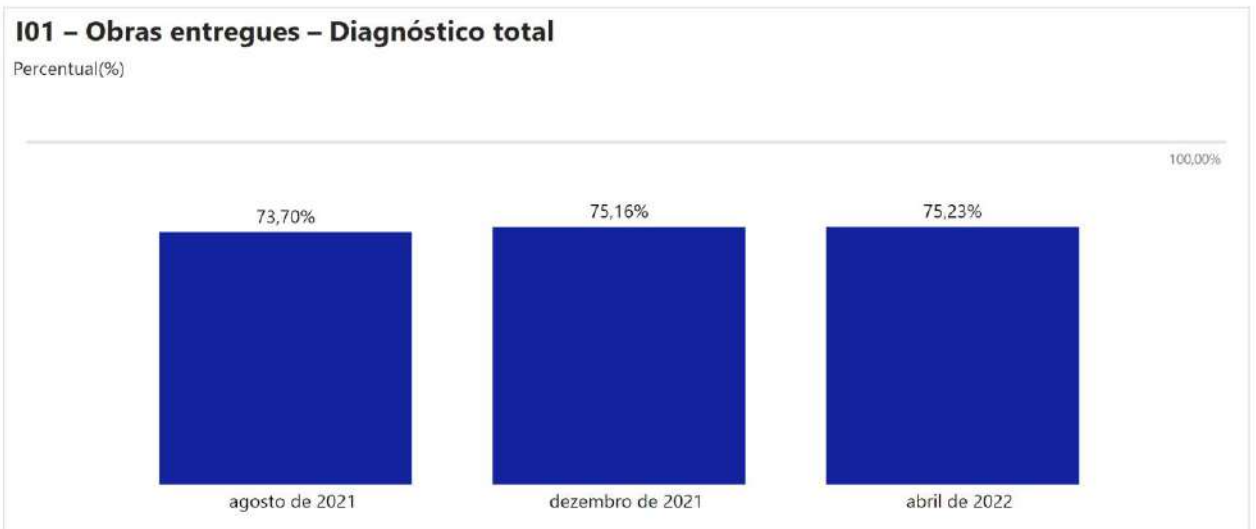


Gráfico 1: I01 – Obras entregues – Diagnóstico total - Frequência Quadrimestral

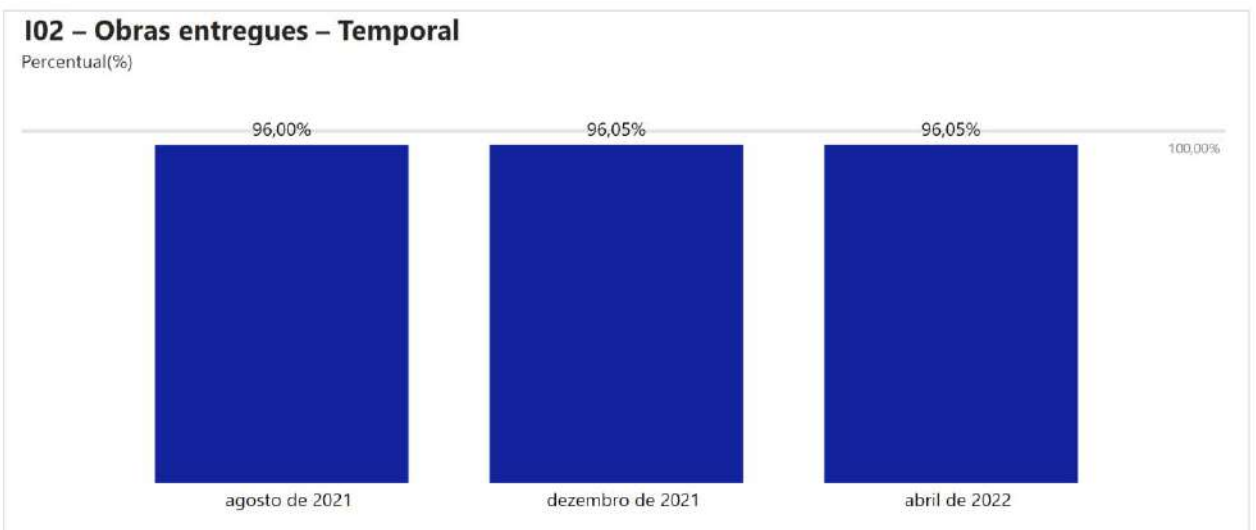


Gráfico 2: I02 – Obras entregues – Temporal - Frequência Quadrimestral

Indicadores

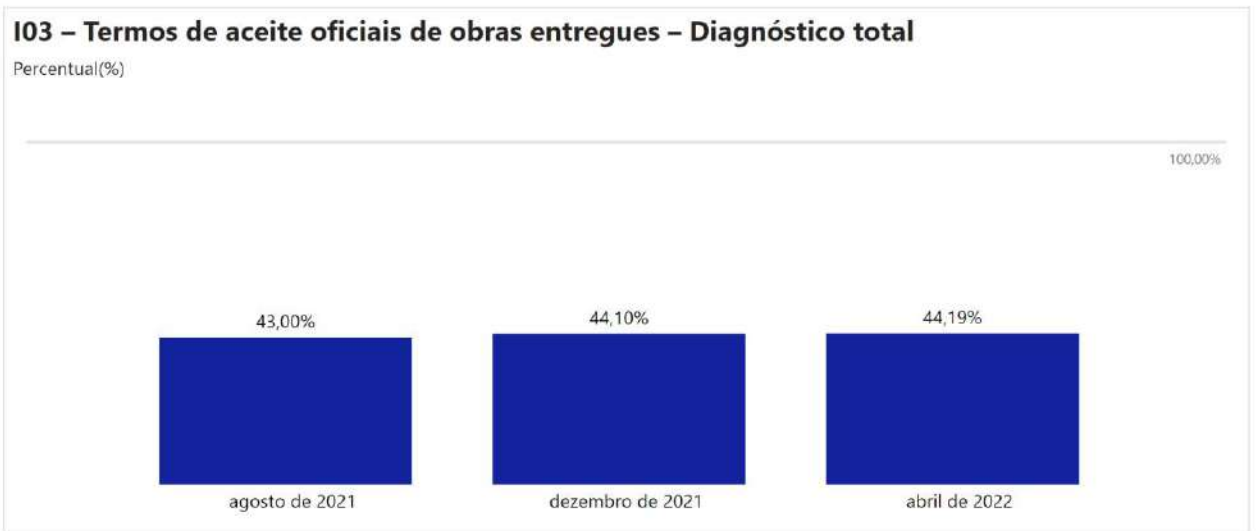


Gráfico 3: I03 – Termos de aceite oficiais de obras entregues – Diagnóstico total - Frequência Quadrimestral

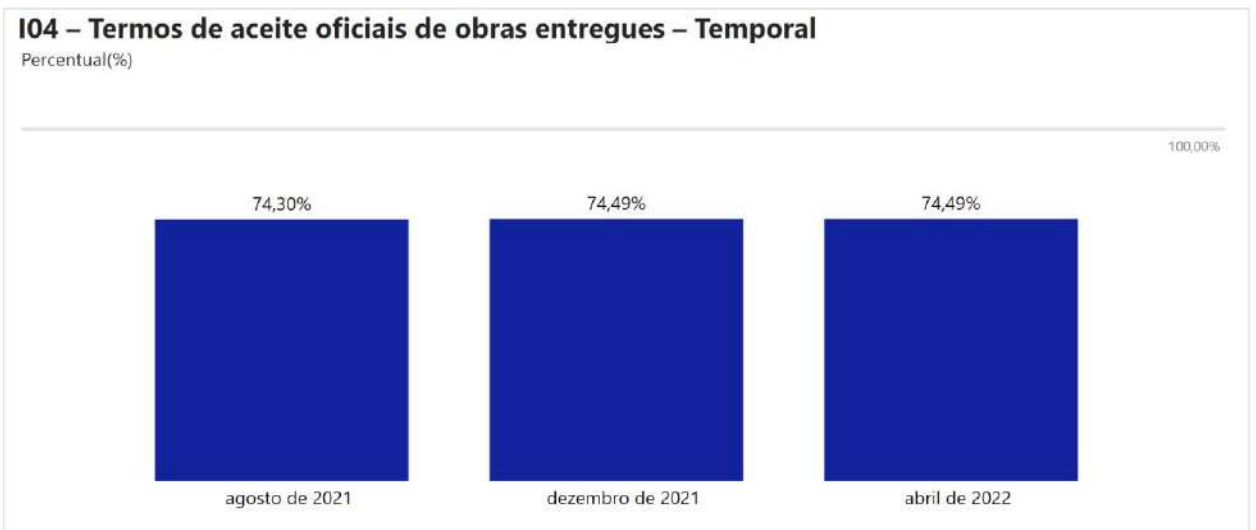


Gráfico 4: I04 – Termos de aceite oficiais de obras entregues – Temporal - Frequência Quadrimestral

PG011 Recuperação das escolas impactadas e reintegração da comunidade escolar

Eixo Pessoas e Comunidades

Objetivo

Reparar os danos causados às comunidades escolares atingidas de Fundação até Candonga, nas dimensões impactadas, por meio da reconstrução das condições materiais, estruturais, pedagógicas, institucionais, psicopedagógicas e sócio comunitárias, observadas as características anteriores ao rompimento da barragem para que o poder público possa garantir a manutenção do direito à educação, de acordo com as determinações do TTAC (cláusulas 89 a 94).

Status de Cláusulas e Deliberações

Cláusula	89	caput	Em Andamento
Cláusula	91	caput	Em Andamento
Cláusula	92	caput	Em Andamento
Cláusula	93	caput	Em Andamento
Deliberação	183	2	Concluído Internamente
Deliberação	183	3	Concluído Internamente
Deliberação	238	1	Concluído Internamente
Deliberação	390	3	Concluído Internamente
Deliberação	508	2	Em Andamento

Entregas do ano de 2022

- abril de 2022 ● Finalização dos PPPs nas 30 escolas da rede municipal de Mariana
- julho de 2022 ● Conclusão da formação de pedagogos da rede municipal de Mariana
- julho de 2022 ● Finalização do projeto de apoio pedagógico para rede pública municipal de Mariana
- outubro de 2022 ● Equipagem da Escola Definitiva de Bento Rodrigues no Reassentamento Coletivo
- dezembro de 2022 ● Finalização da reposição de materiais e equipamentos - Escola Temporária Bento Rodrigues
- dezembro de 2022 ● Conclusão do ciclo 2 do projeto psicopedagógico institucional de Barra Longa
- dezembro de 2022 ● Conclusão do ciclo 2 do projeto psicopedagógico institucional de Mariana
- dezembro de 2022 ● Finalização da manutenção predial e ar condicionado- Escola Temporária Bento Rodrigues
- dezembro de 2022 ● Cumprimento do calendário anual de eventos do projeto arte, cultura, sociabilidade e produção de saberes para escolas e alunos impactados de Barra Longa (2022)
- dezembro de 2022 ● Cumprimento do calendário anual de eventos do projeto arte, cultura, sociabilidade e produção de saberes para escolas e alunos impactados de Mariana (2022)

● Concluído ● Planejado ● Reprogramado

Grandes números do programa

O programa não possui grandes números.

Fatos relevantes do mês

Conclusão e entrega dos 30 Projetos Políticos Pedagógicos de Mariana, com a finalização dos trabalhos nas escolas Cônego Paulo Dilácio , Dom Luciano Pedro Mendes de Almeida e CEMPA - Centro de Educação Municipal Padre Avelar. Essa entrega está vinculada aos indicadores I09 e I11. Ambos serão medidos em julho/22, após o curso de formação para pedagogos e encerramento do Projeto de Apoio Pedagógico para rede municipal de Mariana.

Indicadores

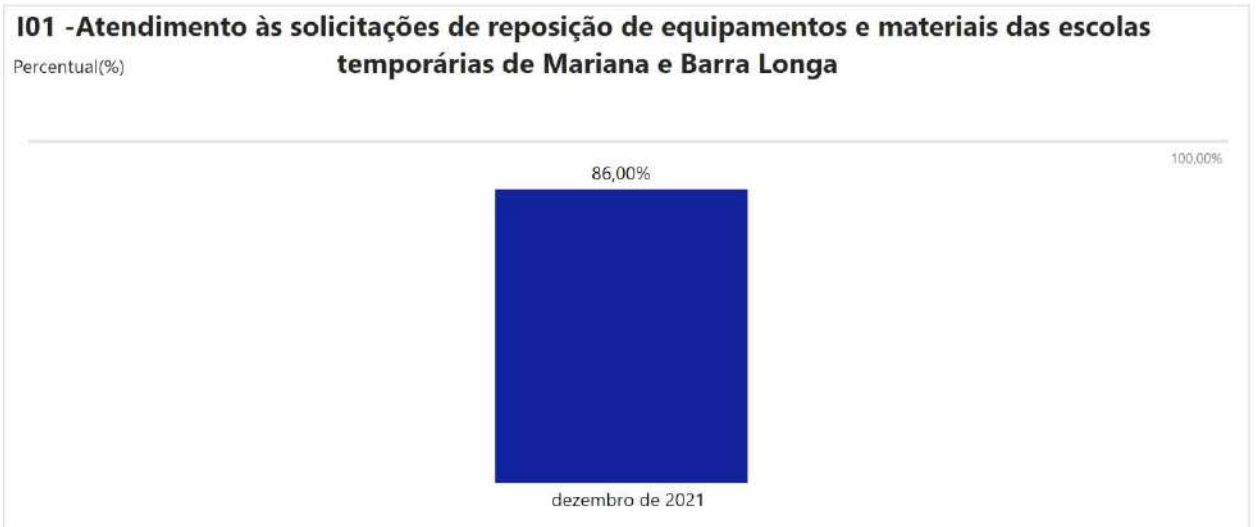


Gráfico 1: I01 -Atendimento às solicitações de reposição de equipamentos e materiais das escolas temporárias de Mariana e Barra Longa - Frequência Semestral



Gráfico 2: I02 -Cumprimento do Plano de Manutenção e demandas de manutenção predial das escolas temporárias - Frequência Semestral

Indicadores

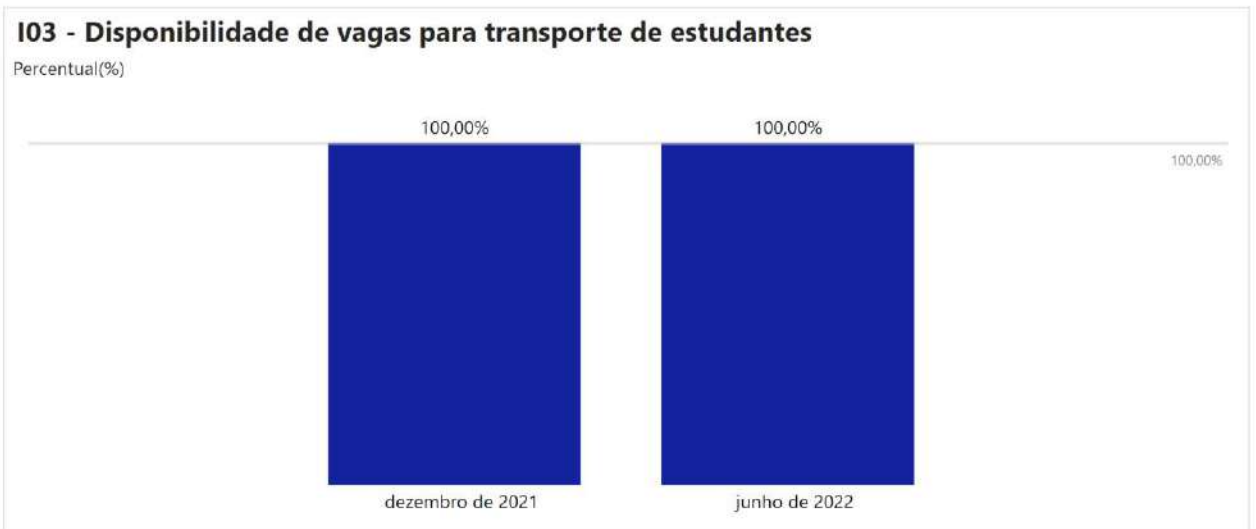


Gráfico 3: I03 - Disponibilidade de vagas para transporte de estudantes - Frequência Anual

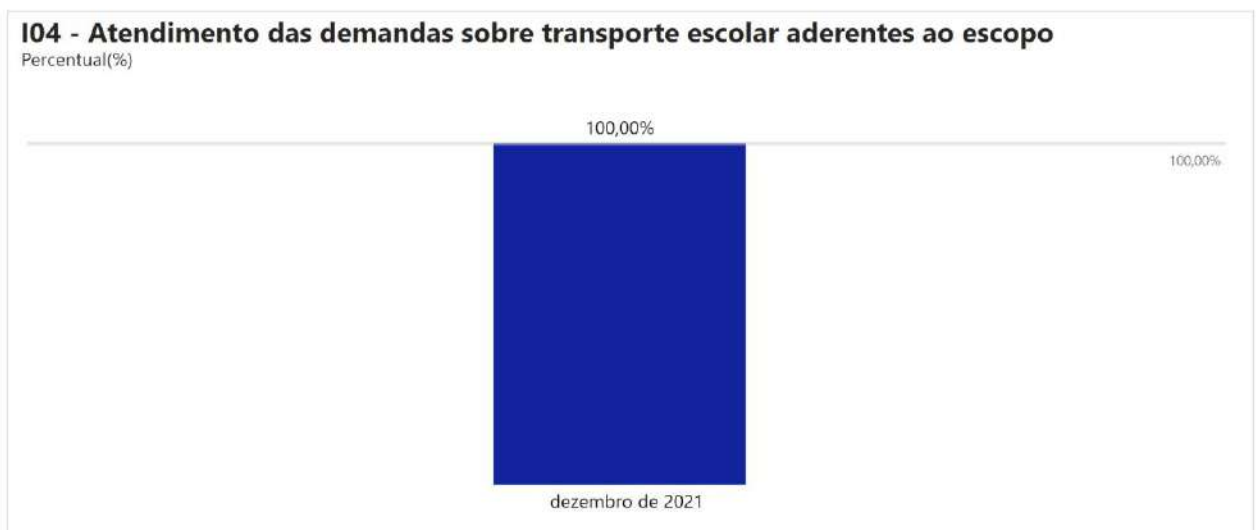


Gráfico 4: I04 - Atendimento das demandas sobre transporte escolar aderentes ao escopo - Frequência Anual

Indicadores

I05 - Cumprimento das atividades de convivência das comunidades atingidas

Percentual(%)

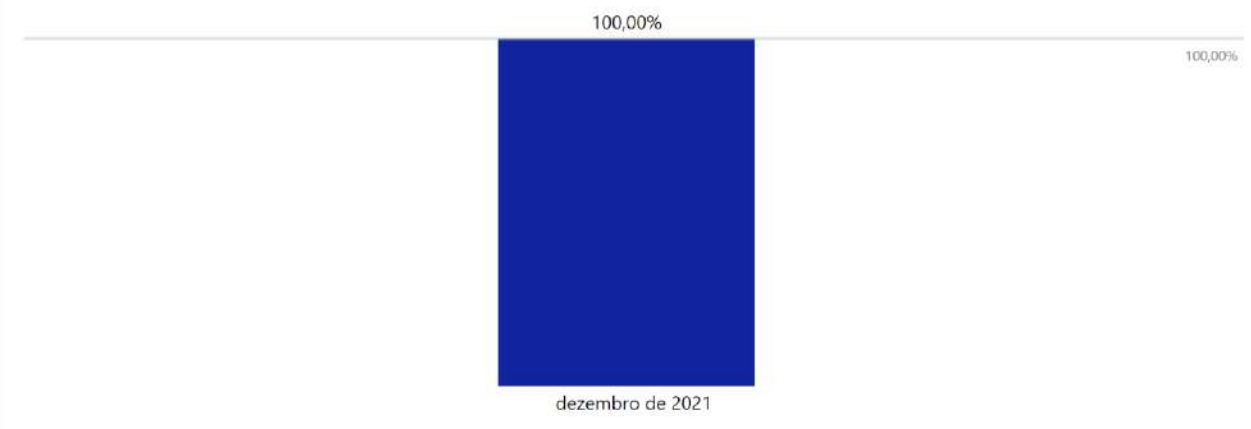


Gráfico 5: I05 - Cumprimento das atividades de convivência das comunidades atingidas - Frequência Semestral

I12 - Verificação de realização de atendimento pelo projeto de apoio psicopedagógico clínico

Percentual(%)

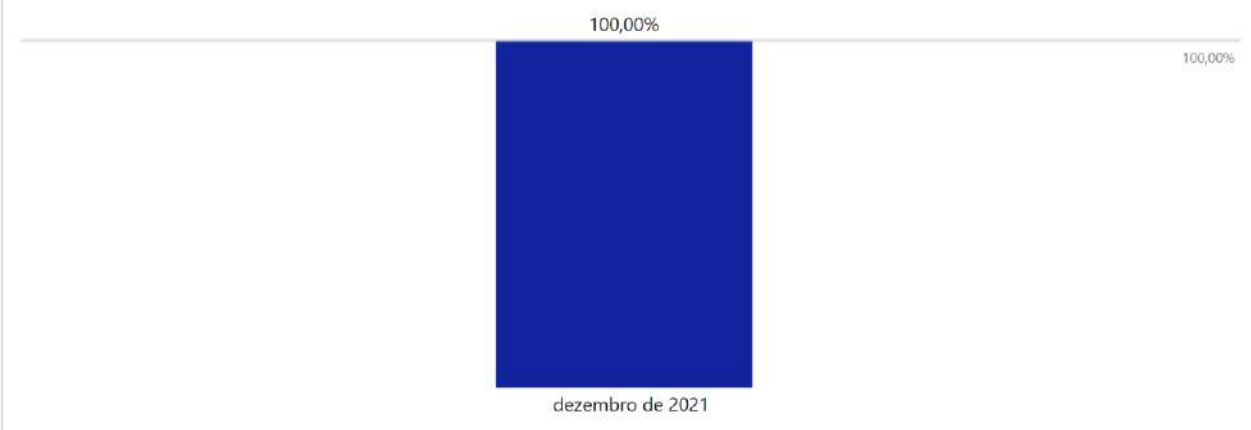


Gráfico 6: I12 - Verificação de realização de atendimento pelo projeto de apoio psicopedagógico clínico - Frequência Anual

Indicadores

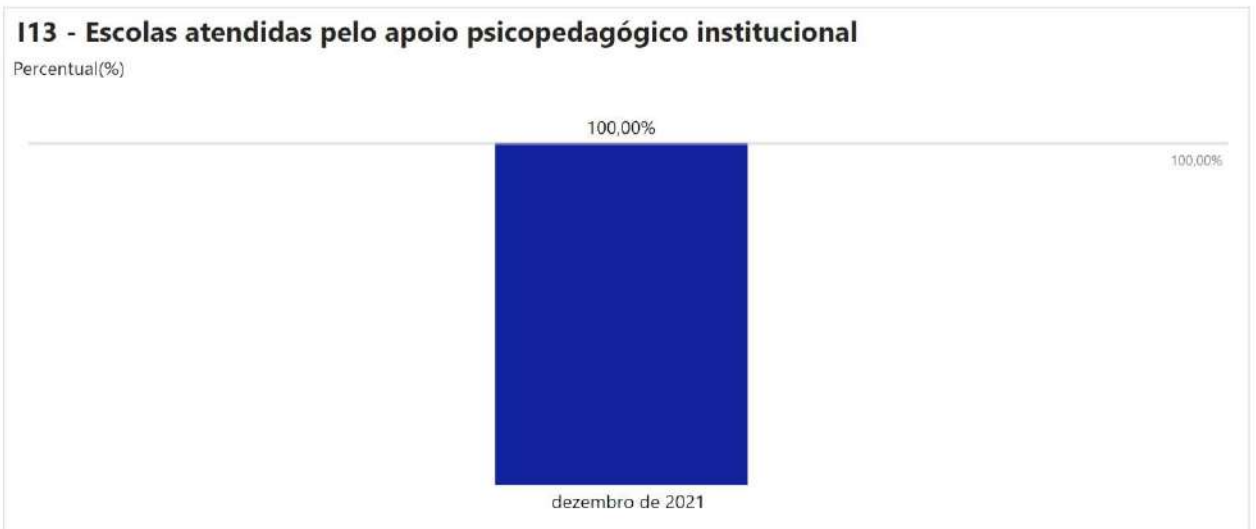


Gráfico 7: I13 - Escolas atendidas pelo apoio psicopedagógico institucional - Frequência Anual

PG012 Programa de Memória Histórica, Cultural e Artística

Eixo Pessoas e Comunidades

Objetivo

Garantir, em parceria com a comunidade e poder público, a reparação, restauração, preservação, fortalecimento e restituição do patrimônio cultural histórico e artístico dos territórios impactados, assegurando suas condições de existência, realização e reprodução autônoma, e criando espaços de sociabilidade, convivência e fortalecimento de vínculos comunitários.

Status de Cláusulas e Deliberações

Cláusula	95	caput	Em Andamento
Cláusula	96	caput	Em Andamento
Cláusula	97	caput	Em Andamento
Cláusula	98	a	Em Andamento
Cláusula	98	b	Em Andamento
Cláusula	98	c	Em Andamento
Cláusula	98	d	Em Andamento
Cláusula	99	caput	Em Andamento
Deliberação	349	2	Concluído Internamente
Deliberação	547	2	Concluído Internamente
Deliberação	547	3	Planejado

Entregas do ano de 2022

- setembro de 2022 ● Segunda etapa de publicações dentro do Projeto de Educação Patrimonial
- outubro de 2022 ● Segunda etapa de oficinas sobre Educação Patrimonial dentro do eixo 4 do plano de reparação da parceria com a UNESCO
- dezembro de 2022 ● Validação do plano de destinação dos bens restaurados da Reserva Técnica
- dezembro de 2022 ● Conclusão do calendário 2022 das ações na Casa dos Saberes e Horta Comunitária 2022
- dezembro de 2022 ● Primeira etapa de atividades dentro do Eixo 7, esporte e Lazer da Parceria com a Unesco, para promover o reestabelecimento de condições de sociabilidade para as populações atingidas
- dezembro de 2022 ● Primeira etapa de atividades dos Eixos 1, 2, 5 e 6 do plano de reparação das manifestações culturais da Parceria com a UNESCO, para o resgate, transmissão geracional e a promoção das atividades culturais das comunidades¹

● Concluído ● Planejado ● Reprogramado

Grandes números do programa

O programa não possui grandes números.

Fatos relevantes do mês

Não houve fatos relevantes no mês.

Indicadores

Revisão dos indicadores do Programa de Preservação da Memória Histórica, Cultural e Artística (PG12) em processo de aprovação pelo CIF (Deliberação CIF nº 547, de 22 de outubro de 2021).

O detalhamento dos indicadores, com a ficha daqueles consensuados, está em processo de análise e aprovação pela CT-ECLET.

PG013 Programa de Turismo, Cultura, Esporte e Lazer

Eixo Pessoas e Comunidades

Objetivo

Promover ações nas áreas de turismo, cultura, esporte e lazer, visando contribuir para a melhoria da qualidade de vida nos municípios atingidos e fomentar o desenvolvimento turístico dos polos definidos.

Status de Cláusulas e Deliberações

Cláusula	101	caput	Concluído Internamente
Cláusula	102	caput	Concluído Internamente
Cláusula	103	caput	Em Andamento
Cláusula	104	a	Em Andamento
Cláusula	104	b	Concluído Internamente
Cláusula	104	c	Em Andamento
Cláusula	104	d	Em Andamento
Cláusula	104	e	Planejado
Cláusula	104	f	Planejado
Cláusula	104	g	Planejado
Deliberação	239	1a	Concluído Internamente
Deliberação	239	1b	Concluído Internamente
Deliberação	239	1c	Concluído Internamente
Deliberação	239	3	Concluído Internamente
Deliberação	239	4	Concluído Internamente
Deliberação	239	5	Concluído Internamente
Deliberação	287	3	Concluído Internamente
Deliberação	287	4	Concluído Internamente
Deliberação	321	2	Em Andamento
Deliberação	321	3	Concluído Internamente
Deliberação	377	3.1	Concluído Internamente
Deliberação	377	3.2	Concluído Internamente
Deliberação	377	4	Concluído Internamente
Deliberação	377	5	Concluído Internamente
Deliberação	454	2	Concluído Internamente
Deliberação	454	3	Concluído Internamente
Deliberação	462	3	Concluído Internamente

Entregas do ano de 2022

- agosto de 2022 ● Divulgação dos projetos da 2ª edição do Edital Doce
- setembro de 2022 ● Encerramento da 1ª edição do Edital Doce
- novembro de 2022 ● Realização do Torneio de Pesca Esportiva em Minas Gerais
- novembro de 2022 ● Realização do Torneio de Pesca Esportiva no Espírito Santo
- dezembro de 2022 ● Execução do plano de revitalização das bibliotecas públicas
- dezembro de 2022 ● Execução de ações do plano de promoção dos polos turísticos
- dezembro de 2022 ● Realização de capacitações para empreendedores da cadeia do turismo em 2022
- dezembro de 2022 ● Realização de missão empreendedora para a cadeia de turismo dos polos em 2022

● Concluído ● Planejado ● Reprogramado

Grandes números do programa

O programa não possui grandes números.

Fatos relevantes do mês

Assinatura de 100% dos projetos aptos aprovados na primeira edição do Edital Doce.

Finalização das contratações referentes a todas as ações estruturantes dos APLs. As ações avançam no cronograma do eixo de turismo para os polos e no fortalecimento das estruturas de governança local, elemento chave da definitividade da estratégia.

Indicadores

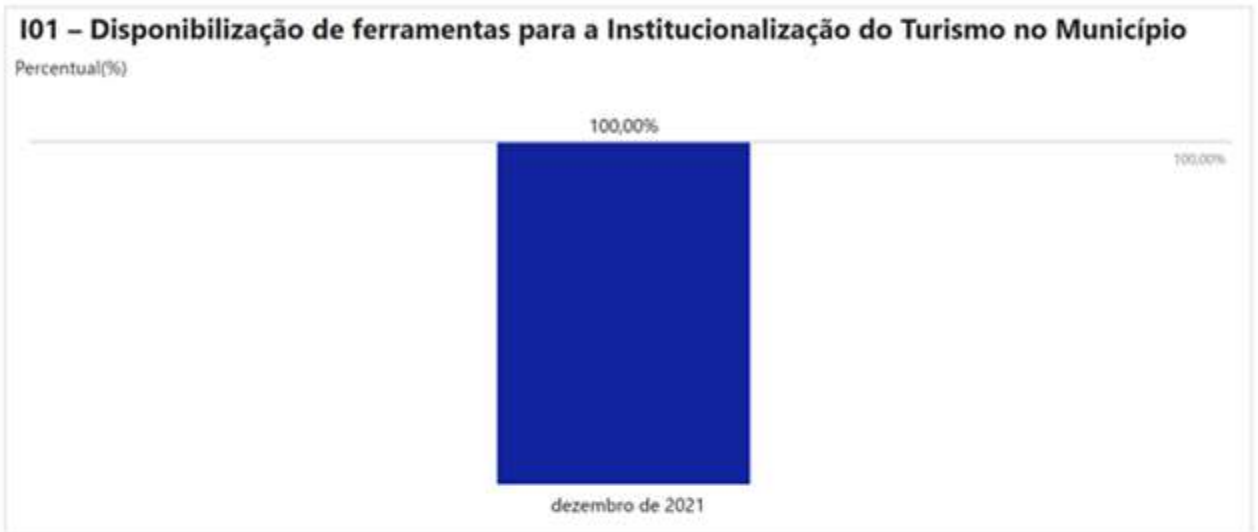


Gráfico 1: I01 – Disponibilização de ferramentas para a Institucionalização do Turismo no Município - Frequência Anual

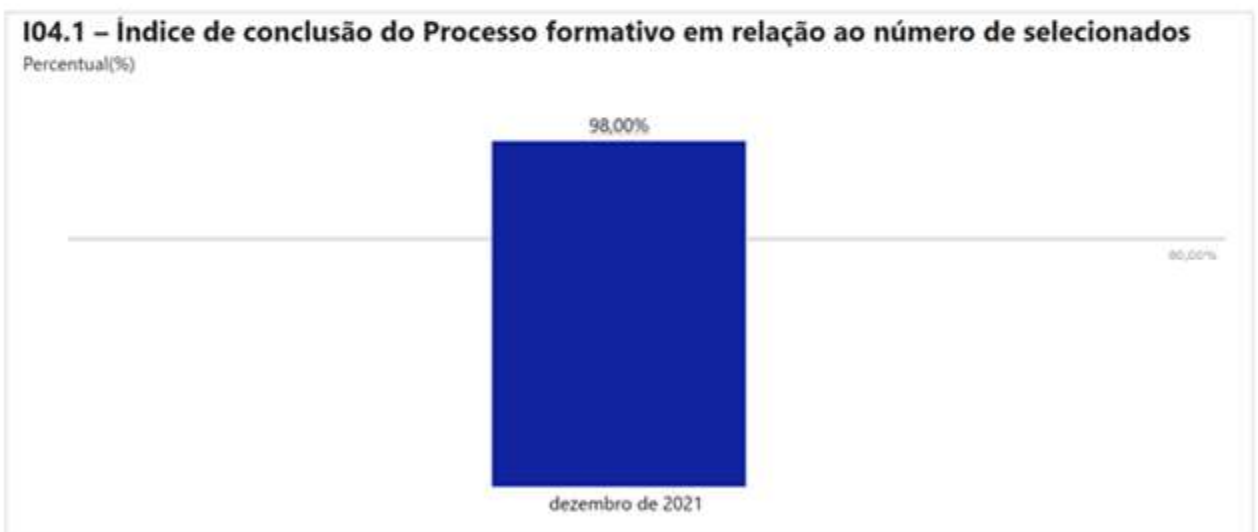


Gráfico 2: I04.1 – Índice de conclusão do Processo formativo em relação ao número de selecionados - Frequência Anual

Indicadores

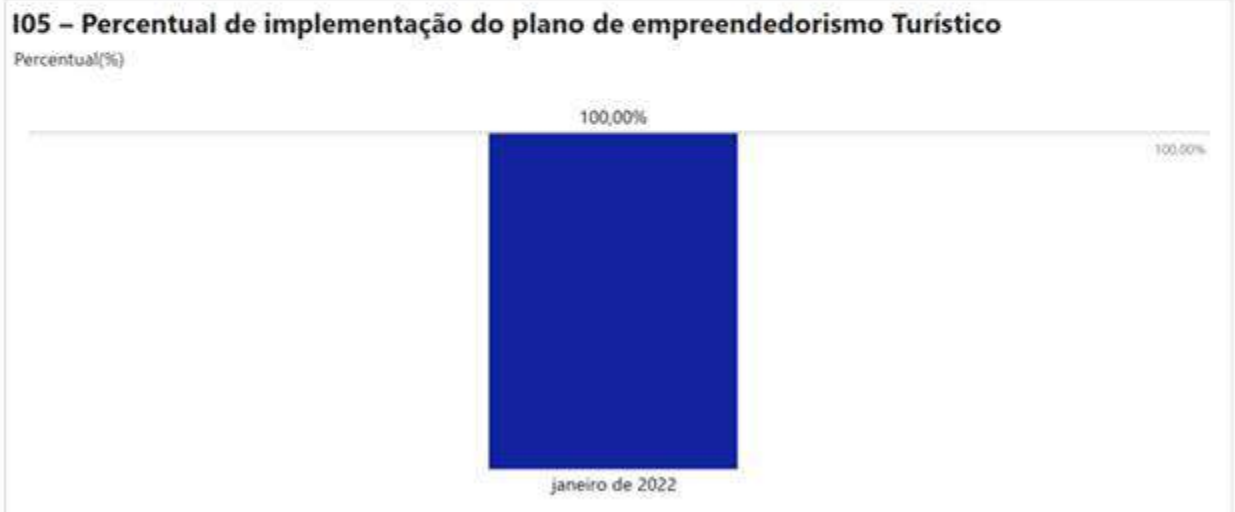


Gráfico 3: I05 – Percentual de implementação do plano de empreendedorismo Turístico - Frequência Anual

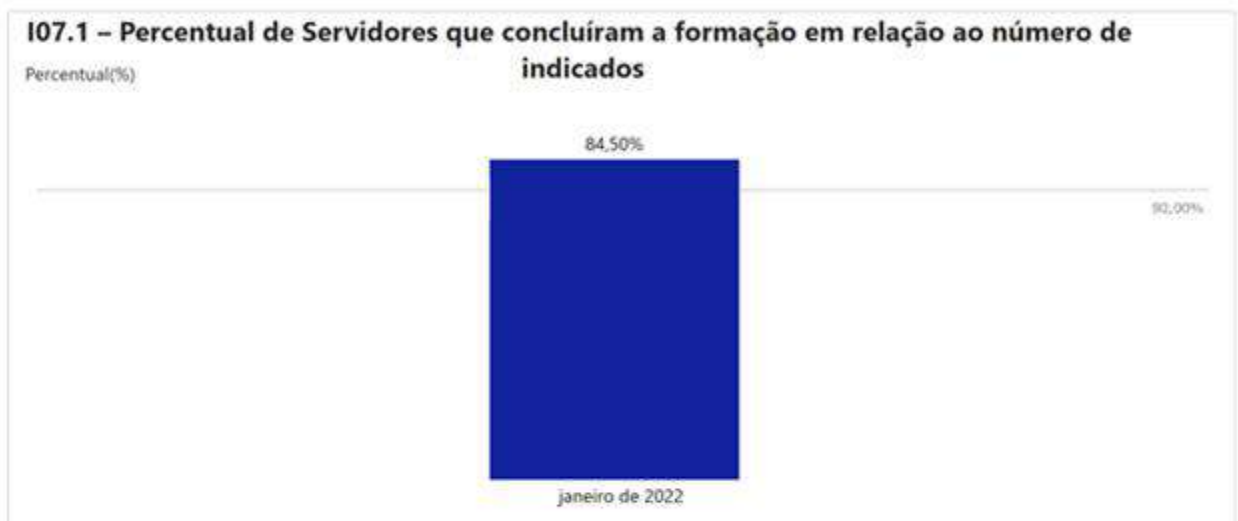


Gráfico 4: I07.1 – Percentual de Servidores que concluíram a formação em relação ao número de indicados - Frequência Anual

PG014 Programa de Apoio à Saúde Física e Mental da População Impactada

Eixo Pessoas e Comunidades

Objetivo

Prestar apoio técnico à elaboração e implantação de estudos, dos protocolos de monitoramento da saúde da população exposta aos efeitos do rompimento e elaboração de programa para prestar apoio técnico para o atendimento às prefeituras de municípios atingidos na execução dos planos de ação de saúde ou das ações de saúde já pactuadas em função dos efeitos decorrentes do rompimento – conforme cláusulas 106, 107 e 111 do TTAC.*

* A Fundação Renova ajuizou, em 17/01/2022, Incidente de Divergência que visa à declaração de nulidade da Deliberação do Comitê Interfederativo ("CIF") nº 551/2021, que aprovou a definição do Programa de Apoio à Saúde Física e Mental da População Impactada (PG-14).







A Fundação Renova demonstrou que a definição de escopo aprovada na referida Deliberação CIF nº 551 (**e constante neste Relatório**) está em manifesto desacordo com o Termo de Transação e de Ajustamento de Conduta celebrado em 02/03/2016 ("TTAC") e com deliberações prévias do próprio CIF, pois, além de várias de suas disposições carecerem de fundamentos técnicos, não foram disponibilizadas informações essenciais para a execução do Programa (como avaliação de risco e correlações decorrentes do rompimento da barragem de Fundão, no complexo de Germano da Samarco, ocorrido em 05/11/2015 ("Rompimento"), prazos, orçamentos e monitoramento de indicadores) ou dos seus subprogramas.

Status de Cláusulas e Deliberações

Cláusula	106	caput	Planejado
Cláusula	107	caput	Judicializado
Cláusula	108	caput	Em Andamento
Cláusula	111	caput	Judicializado
Deliberação	106	3	Concluído Internamente
Deliberação	189	2	Concluído Internamente
Deliberação	197	1 e 2	Concluído Internamente
Deliberação	219	4	Concluído Internamente
Deliberação	220	2	Concluído Internamente
Deliberação	220	3	Concluído Internamente
Deliberação	252	2	Concluído Internamente
Deliberação	264	4	Concluído Internamente
Deliberação	266	2	Concluído Internamente
Deliberação	416	3	Concluído Internamente
Deliberação	416	4	Concluído Internamente
Deliberação	434	1	Judicializado
Deliberação	435	1	Judicializado
Deliberação	436	1	Judicializado
Deliberação	452	2	Judicializado
Deliberação	487	7	Judicializado
Deliberação	492	1a, 1b,1c	Judicializado
Deliberação	504	2	Judicializado
Deliberação	504	3	Judicializado
Deliberação	504	4	Judicializado

Deliberação	130	4	Concluído Internamente
Deliberação	189	1	Concluído Internamente
Deliberação	386	3	Concluído Internamente
Deliberação	73	1	Em Andamento

Entregas do ano de 2022

- março de 2022  Implementação e acompanhamento do plano de Barra Longa – 5º Repasse financeiro para contratação de RH
- junho de 2022  Implementação e acompanhamento do plano de Barra Longa – 6º Repasse financeiro para contratação de RH
- agosto de 2022  Acompanhamento do plano de Mariana – 3º Repasse financeiro para contratação de RH
- setembro de 2022  Implementação e acompanhamento do plano de Barra Longa – 7º Repasse financeiro para contratação de RH e Conclusão dos repasses financeiros de RH para o município de Barra Longa
- outubro de 2022  Finalização das Área temáticas de capacitação dos profissionais do SUS
- dezembro de 2022  Acompanhamento do plano de Mariana – 4º Repasse financeiro para contratação de RH

 Concluído  Planejado  Reprogramado

Grandes números do programa*

- 48 **profissionais** (entre médicos, enfermeiros, assistentes sociais, psicólogos e psiquiatras) atuaram nos municípios de Mariana/MG (34 **profissionais**) e Barra Longa/MG (14 **profissionais**).

* Os números serão melhores detalhados, no tópico seguinte.

Fatos relevantes do mês

Barra Longa

Desde o rompimento da Barragem de Fundão, o município de Barra Longa tem recebido apoio ao SUS para atendimento à população atingida. Atualmente, por meio de ACP homologada pela 12ª Vara, são disponibilizados recursos financeiros para a contratação de 2 médicos plantonistas, 2 enfermeiros plantonistas, 2 técnicos de enfermagem, 1 médico psiquiatra, 1 psicólogo e, para o Departamento de Vigilância em Saúde, 2 profissionais de nível médio, 2 profissionais de nível técnico e 2 profissionais de nível superior.

No dia 12/04/2022 foi realizada a terceira Reunião de Trabalho entre representantes da Fundação Renova e da Secretaria Municipal de Saúde de Barra Longa, em cumprimento a Cláusula Quinta da ACP 1024832-63.2020.4.01.3800. Após a reunião, a Secretária compartilhou o relatório semestral de atividades, conforme descrito no Plano de Trabalho anexo a ACP. Neste relatório semestral, referente ao período de outubro/21 a março/22, a Secretaria de Saúde reportou que os profissionais médicos e enfermeiros realizaram 4.709 consultas (média de 784 por mês) e 1.059 procedimentos clínicos como aferição de glicemia, pressão arterial, administração de insulina, medicação, retirada de pontos e curativos, coleta de amostras para teste Covid-19, entre outros (média de 176 procedimentos por mês) no Centro Assistencial de Saúde (CAS) 24h.

Os profissionais contratados também podem apoiar as ações desenvolvidas na Atenção Primária em Saúde (APS), por meio da Estratégia Saúde da Família (ESF), que oferece serviços de promoção, prevenção e tratamento da saúde física e mental das comunidades tanto da área urbana quanto rural do Município.

Quanto ao atendimento em saúde mental, realizado tanto no CAS quanto na ESF, foram reportadas em média 640 consultas realizadas pelo médico psiquiatra nos últimos quatro meses. No relatório mais recente, a Secretaria de Saúde continuou o relato do importante trabalho desenvolvido pelos profissionais da Vigilância em Saúde na atualização dos sistemas de informação do SUS (agravos de notificação, SIM, plataformas Covid-19, entre outros), monitoramento de dados do Sistema de monitoramento da qualidade da água para consumo humano (SISAGUA), fiscalização e orientação aos comerciantes e população referente medidas sanitárias a serem seguidas para combate ao COVID-19 e inspeção sanitária em estabelecimentos comerciais, dentre outras.

Para o apoio logístico, a Fundação Renova disponibiliza 02 veículos para a Secretaria Municipal de Saúde de Barra Longa, com os respectivos cartões-combustível, que são utilizados para o transporte de pacientes, atendimento à Estratégia da Saúde da Família, atendimento à equipe de Vigilância em Saúde para execuções de ações de prevenção, promoção e recuperação à saúde, entre outros.

A Fundação Renova também apoia o município com R\$ 175.000,00 (dois repasses anuais em 2020 e 2021) para complementação de exames e consultas especializadas, aquisição de material médico, insumos e medicamentos. Além disso, disponibilizou 04 notebooks e 04 desktops e entregou Equipamentos de Proteção Individual (EPI) e uniformes para o Departamento de Vigilância em Saúde.

Fatos relevantes do mês

Mariana

Desde o rompimento da Barragem de Fundão, o município de Mariana tem recebido apoio para atendimento à população atingida. A partir da primeira quinzena de janeiro/22, todos os profissionais atuantes pela empresa Contexto foram substituídos por profissionais contratados diretamente pela Prefeitura, com financiamento da Fundação Renova, conforme preconizado no Acordo Judicial homologado pela 2ª Vara Cível. Ao todo, como previsto no Plano de Trabalho, são 34 profissionais de saúde que atuam nos seguintes equipamentos municipais de saúde:

- Espaço Conviver, que presta serviços à população atingida na área de Saúde Mental, oferecendo atendimentos psicológicos e psiquiátricos especializados e acompanhamento psicossocial. O aluguel deste espaço é financiado pela Fundação Renova, que também financiou a compra de móveis e equipamentos para seu funcionamento adequado.
- CAPS e CAPSAD, nos quais os atendimentos são realizados por equipe multiprofissional que atua de forma interdisciplinar e realiza prioritariamente atendimento às pessoas em sofrimento mental, incluindo aquelas com necessidades decorrentes do uso abusivo de álcool e outras drogas, em sua área territorial, seja em situações de crise ou nos processos de reabilitação psicossocial.
- UBS de Bento Rodrigues e Paracatu, onde são oferecidos atendimentos com Nutricionista, Fisioterapeuta, Odontóloga, Médico ESF, Médico Psiquiatra, Enfermeiro e Psicóloga. O objetivo desta Unidade de Saúde é atender até 80% dos problemas de saúde da população atingida, sem que haja a necessidade de encaminhamento para outros serviços, como emergências e hospitais. Nesta UBS, assim como em outras UBS do Município, as famílias atingidas podem ter acesso a ações de promoção, prevenção e tratamento relacionadas a saúde da mulher, da criança, saúde mental, planejamento familiar, prevenção a câncer, pré-natal e cuidado de doenças crônicas como diabetes e hipertensão, fazer curativos, inalações, tomar vacinas, coletar amostras para exames laboratoriais, ter tratamento odontológico, receber medicação básica e ser encaminhado para atendimentos com especialistas.

A Fundação Renova também apoia o município de Mariana com 05 veículos, com os respectivos cartões-combustível para atendimento à população atingida, visando a reforçar o trabalho nas áreas de atenção primária, atenção especializada, saúde mental, vigilância em saúde, assistência farmacêutica, entre outros.

Fatos relevantes do mês

Conclusão da sétima oficina de capacitação dos profissionais do SUS dos municípios da Calha com exceção de Mariana (capacitação exclusiva) - Princípios e Conceitos da Avaliação de Risco à Saúde Humana.

Indicadores

Os indicadores do programa estão em revisão

PG015 Promoção da Inovação

Eixo Pessoas e Comunidades

Objetivo

Fomentar e financiar a produção de conhecimento relacionado à recuperação socioeconômica e socioambiental das áreas impactadas pelo rompimento, por meio da criação e fortalecimento de linhas de pesquisa de tecnologias aplicadas, fortalecimento de capital humano e internalização das tecnologias geradas para o processo de reparação, de acordo com as cláusulas 113 a 115 do TTAC.

Status de Cláusulas e Deliberações

Cláusula	113	caput	Em Andamento
Cláusula	114	a	Em Andamento
Cláusula	114	b	Em Andamento
Deliberação	100	1	Concluído Internamente
Deliberação	126	2	Concluído Internamente
Deliberação	126	3	Concluído Internamente
Deliberação	20	n/a	Concluído Internamente
Deliberação	31	a	Concluído Internamente
Deliberação	338	4	Concluído Internamente

Entregas do ano de 2022



Em resposta ao Ciclo 2 da auditoria da EY para o PG15 retifica-se os marcos CIF do projeto de Fornecimento de Bolsas do Instituto Terra (apresentados nos Relatórios Mensais de Atividades dos meses de abril e julho de 2019) que não são considerados como marcos do programa, visto que o projeto em questão não faz parte do escopo nem orçamento do programa, não é apresentado no Documento de Definição do PG15 e, tampouco, contribui com os seus indicadores finalísticos.

Grandes números do programa

O programa não possui grandes números.

Fatos relevantes do mês

Realização de Demoday do Programa Mariana Labs (Hub de Inovação, Rodada I), no dia 28/04/22, com a apresentação do desenvolvimento e evolução dos negócios selecionados e participantes do projeto.

Nota: O evento Demoday, indicado como "Fato Relevante", marca a finalização da execução da rodada de aceleração do Projeto Mariana Labs (Hub de Inovação), que colabora para o avanço do indicador I02, com as bolsas ofertadas pelo projeto aos empreendedores participantes. Contudo o marco CIF do Hub mantém-se com finalização prevista para maio/22, considerando que o avanço no marco se dará com o finalização do contrato com o fornecedor, que ocorrerá mediante envio e aprovação do relatório final do projeto.

Indicadores

I01 – Número de projetos de pesquisa e inovação financiados pelo programa

Número

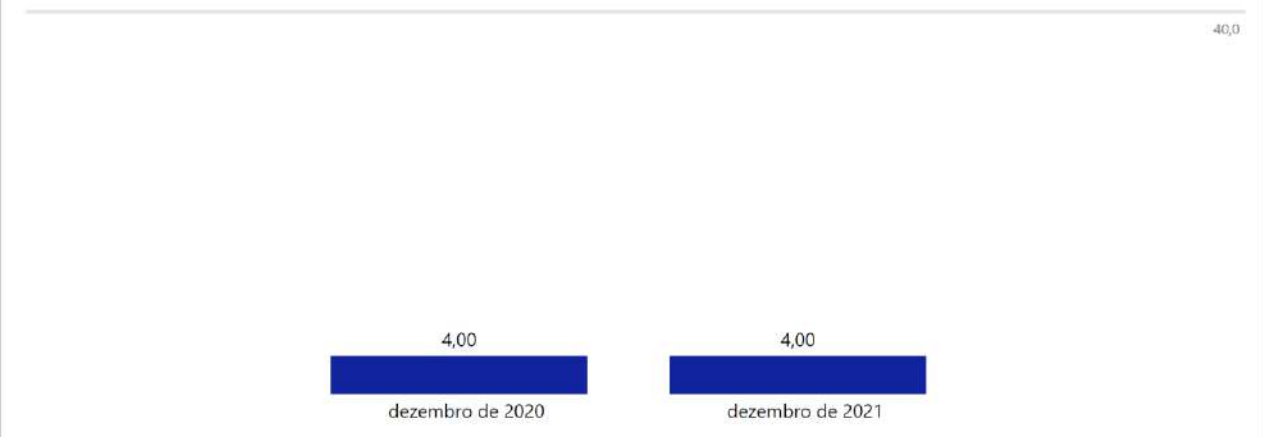


Gráfico 1: I01 – Número de projetos de pesquisa e inovação financiados pelo programa - Frequência Anual

I02 – Número de bolsas de formação educacional/profissional financiadas

Número

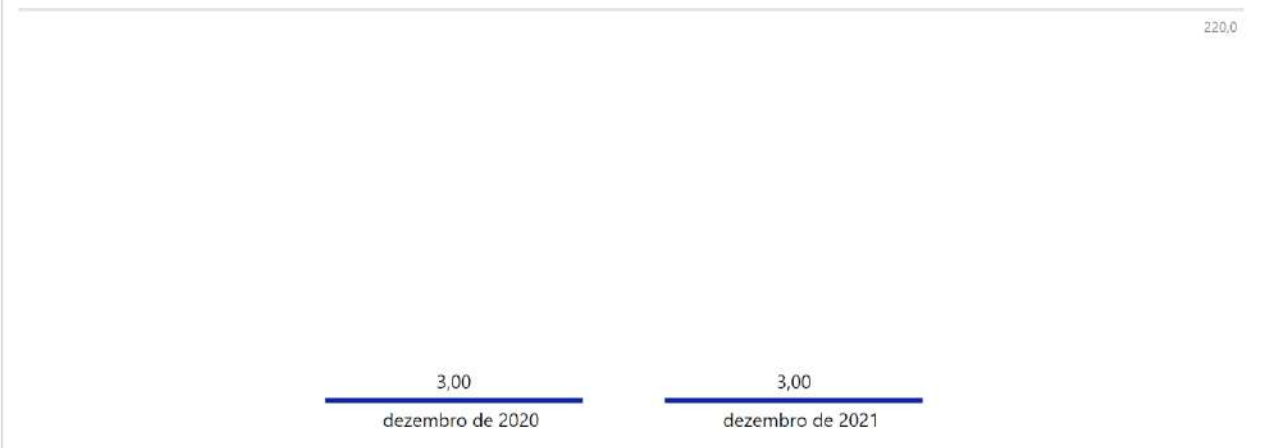


Gráfico 2: I02 – Número de bolsas de formação educacional/profissional financiadas - Frequência Anual

Indicadores

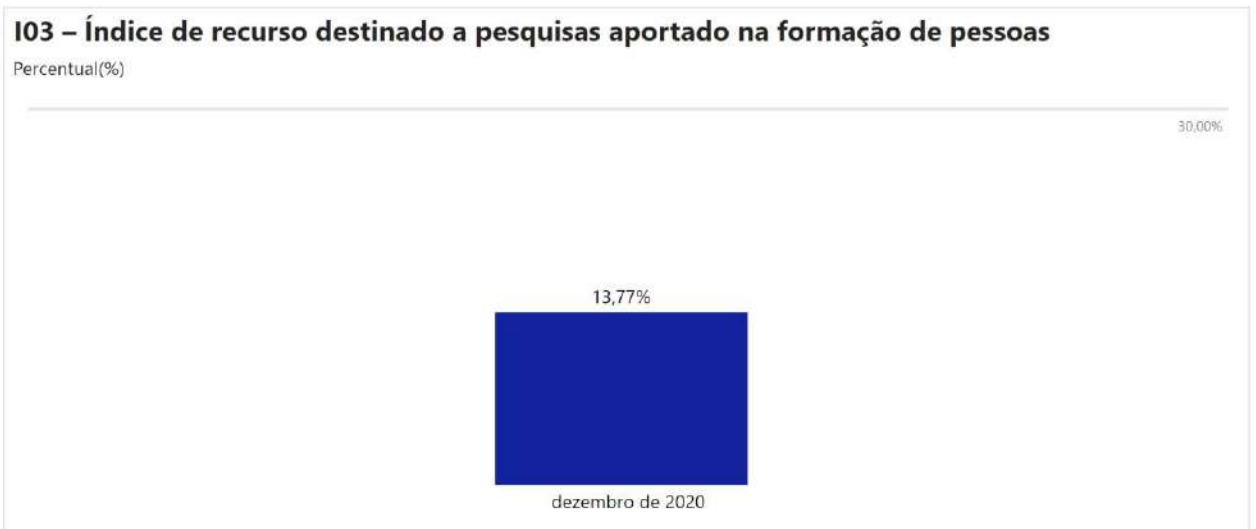


Gráfico 3: I03 – Índice de recurso destinado a pesquisas aportado na formação de pessoas - Frequência Bianaual

Após Ciclo 2 da Auditoria da EY para o PG15, houve revisão no cálculo do I03 e o valor atualizado e auditado passa a ser de 13,77%. Este valor será reportado até novo período de medição do indicador.

Os indicadores I04 e I05 não são reportados neste relatório considerando serem indicadores não finalísticos somado ao fato de que a medição de ambos os indicadores é zero.

Retificação Itens Analisados no Ciclo 2 de Auditoria Realizada EY

Item Analisado no Segundo Ciclo de Auditoria do Programa - EY	Ponto de Auditoria - EY	Comentários de Retificação – Fundação Renova
<p>Projeto de fornecimento de bolsas de estudos relacionadas à recuperação das áreas atingidas em parceria com o Instituto Terra.</p> <p>Fonte: Relatório Mensal de Atividades de abril de 2019</p>	<p>PG015.001: Não foram disponibilizadas evidências para demonstrar o início do projeto de fornecimento de bolsas de estudos relacionadas à recuperação das áreas atingidas em parceria com o Instituto Terra, em outubro de 2017, no âmbito do PGO15, conforme reportado pela Fundação Renova no tópico "Marcos do Programa" do Relatório Mensal de Atividades de abril de 2019</p>	<p>Retificar o Relatório Mensal de Atividades de abril de 2019 que faz menção ao projeto em questão, indicando que a supressão se deve ao fato de que o projeto não faz parte do escopo ou orçamento do Programa e não contribui diretamente para nenhum de seus indicadores. Este plano de ação foi pactuado com a EY com prazo de conclusão para 13/05/22 e esta sendo apresentado no Relatório Mensal de Atividades de Abril/2022</p>
<p>Projeto de fornecimento de bolsas de estudos relacionadas à recuperação das áreas atingidas em parceria com o Instituto Terra.</p> <p>Fonte: Relatório Mensal de Atividades de julho de 2019</p>	<p>PG015.002: Não foram disponibilizadas evidências que demonstrem o encerramento do projeto em junho de 2019, conforme reportado pela Fundação Renova no Relatório Mensal de Atividades de julho de 2019.</p>	<p>Retificar o Relatório Mensal de Atividades de julho de 2019 que faz menção ao projeto em questão, indicando que a supressão se deve ao fato de que o projeto não faz parte do escopo ou orçamento do Programa e não contribui diretamente para nenhum de seus indicadores. Este plano de ação foi pactuado com a EY com prazo de conclusão para 13/05/22 e esta sendo apresentado no Relatório Mensal de Atividades de Abril/2022</p>
<p>Indicador "I03 – Índice de recurso destinado a pesquisas apoiado na formação de pessoas"</p> <p>Fonte: Relatório CIF Anual 2022.</p>	<p>PG015.008: O recálculo do indicador "I03 – Índice de recursos destinados a pesquisas apoiado na formação de pessoas", referente a dezembro de 2020, apresenta o percentual de 13,77%, divergente ao valor de 13,5% reportado pela Fundação Renova no Relatório Anual de Atividades (janeiro/2022)</p>	<p>Retificar o período do valor deste indicador para a informação publicada no Relatório Anual de 2021. Este plano de ação foi pactuado com a EY com prazo de conclusão para 06/02/23 no Relatório Anual referência 2022.</p>

PG016 Retomada das Atividades Aquícolas e Pesqueiras

Eixo Pessoas e comunidade

Objetivo

Possibilitar a retomada das atividades aquícolas e pesqueiras conforme condições anteriores ao rompimento através da aprendizagem e diálogo com as comunidades pesqueiras atingidas, proporcionando oportunidades de renda e qualificação.

Status de Cláusulas e Deliberações

Cláusula	116	caput	Em Andamento
Cláusula	117	caput	Em Andamento
Cláusula	118	caput	Planejado
Cláusula	119	caput	Planejado
Cláusula	122	caput	Judicializado
Cláusula	123	caput	Em Andamento
Deliberação	121	2	Concluído Internamente
Deliberação	20	n/a	Concluído Internamente
Deliberação	480	4	Concluído Internamente
Deliberação	480	5	Concluído Internamente
Deliberação	542	1	Concluído Internamente
Deliberação	542	1.1	Concluído Internamente
Deliberação	542	2	Concluído Internamente

Entregas do ano de 2022

março de 2022		Caracterização Socioeconômica da Pesca e Aquicultura e Monitoramento Pesqueiro - Informe Trimestral IV
abril de 2022		Caracterização Socioeconômica da Pesca e Aquicultura e Monitoramento Pesqueiro - Relatório Semestral II
maio de 2022		Diagnóstico Complementar da Cadeia Produtiva da Pesca e Aquicultura - Entrega do Relatório Territorial - Alto do Rio Doce
maio de 2022		Diagnóstico Complementar da Cadeia Produtiva da Pesca e Aquicultura - Entrega do Relatório Territorial - Baixo Rio Doce
maio de 2022		Diagnóstico Complementar da Cadeia Produtiva da Pesca e Aquicultura - Entrega do Relatório Territorial - Calha do Rio Doce
maio de 2022		Diagnóstico Complementar da Cadeia Produtiva da Pesca e Aquicultura - Entrega do Relatório Territorial - Foz do Rio Doce - Litoral
maio de 2022		Diagnóstico Complementar da Cadeia Produtiva da Pesca e Aquicultura - Entrega do Relatório Territorial - Médio Rio Doce
junho de 2022		Caracterização Socioeconômica da Pesca e Aquicultura e Monitoramento Pesqueiro - Informe Trimestral V
julho de 2022		Caracterização Socioeconômica da Pesca e Aquicultura e Monitoramento Pesqueiro - Relatório Anual I
setembro de 2022		Caracterização Socioeconômica da Pesca e Aquicultura e Monitoramento Pesqueiro - Informe Trimestral VI
outubro de 2022		Caracterização Socioeconômica da Pesca e Aquicultura e Monitoramento Pesqueiro - Relatório Semestral III
dezembro de 2022		Caracterização Socioeconômica da Pesca e Aquicultura e Monitoramento Pesqueiro - Informe Trimestral VII
dezembro de 2022		Caracterização Socioeconômica da Pesca e Aquicultura e Monitoramento Pesqueiro - Relatório Anual II

 **Concluído**
 **Planejado**
 **Reprogramado**

Grandes números do programa

Eixo 1 - Processo para contribuir com a superação das limitações e restrições ao exercício da pesca e atividades aquícolas:

- Articulação Junto aos Órgãos Públicos e Comunidades:
 - 3 Caravanas Devolutivas para apresentação de resultados ambientes nos territórios da Calha e Médio Rio Doce;
 - 246 Participantes das Oficinas Devolutivas nos municípios de Governador Valares, Rio Casca e Ipatinga.

- Caracterização Socioeconômica da Pesca e Aquicultura e Monitoramento Pesqueiro:
 - 8880 formulários de coletas de dados primários e de desembarque pesqueiro aplicados, com pescadores e aquicultores;
 - 4 Informes Trimestrais entregues sobre a produção pesqueira e perfil socioeconômico dos pescadores no rio Doce e litoral do ES;
 - 2 Relatórios Semestrais entregues sobre a produção pesqueira e perfil socioeconômico dos pescadores no rio Doce e litoral do ES.

Eixo 2 - Processo de Estruturação produtiva e alternativas de produção e Geração de Renda:

- Projeto Cultivando para Pescar:
 - 4 comunidades atendidas (Areal, Entre Rios, Regência e Povoação), sendo 162 pessoas beneficiadas;
 - 7 capacitações realizadas, 3 temas abordados (Hidroponia, Piscicultura Superintensiva e Processamento do Pescado);
 - 2 visitas técnicas em 1 tema abordado (Piscicultura Superintensiva);
 - 187 Materiais Virtuais produzidos e disponibilizados no período de distanciamento social.

Grandes números do programa

- Fomento e Fortalecimento do Associativismo e Cooperativismo:
 - 197 beneficiários atendidos nos estados de MG e ES;
 - 3 municípios beneficiados, Rio Doce e Periquito em MG e Linhares no ES;
 - 4 associações beneficiadas:
 - 30 ASPERDOCE (Rio Doce)
 - 77 ASPIPEC (Pedra Corrida)
 - 38 APIGUA (Gauze)
 - 52 APAP (Povoação);
 - 2 associações formalizadas em MG (ASPIPEC e ASPERDOCE);
 - 40 capacitações em gestão e rotinas administrativas, funcionalidades e elaboração de plano de negócios, estratégias de vendas e negociação (ASPERDOCE e ASPIPEC);
 - 4 Planos de negócio entregues.

- Mapeamento das potencialidades econômicas na pesca e aquicultura - Diagnóstico Complementar da Cadeia da Pesca e Aquicultura e Estudo de Mercado:
 - 3090 Entrevistas realizadas para levantamento de dados primários junto a Instituições Governamentais, Instituições de Pesquisa e Ensino e Estabelecimentos Comerciais.

Fatos relevantes do mês

Conclusão de 27 books municipais do Diagnóstico Complementar da Cadeia Produtiva da Pesca.

Entrega do segundo relatório semestral da Caracterização Socioeconômica da Pesca e Aquicultura e Monitoramento Pesqueiro referente a produção pesqueira no rio Doce e litoral do Espírito Santo.

Obtenção da dispensa de licenciamento para a obra da Micro Estação Fotovoltaica na Associação dos Pescadores de Regência.

Indicadores

#	INDICADOR	META	PRAZO	STATUS
I01	Percentual de pescadores(as)/aquicultores(as) em condições de exercer atividades alternativas	100%	dez/25	O indicador será medido considerando os pescadores e aquicultores em atividades alternativas nos projetos Cultivando para Pescar, Associativismo e Cooperativismo e, de acordo com os projetos beneficiados no 1º e 2º edital de apoio. A base do indicador será reformulada para melhor apuração dos resultados.
I02	Percentual de pescadores(as)/aquicultores(as) em condições de retomar o exercício das atividades produtivas	100%	dez/25	O indicador será medido considerando os projetos beneficiados no 1º e 2º edital de apoio e, de acordo com os resultados obtidos através das atividades de campo da Caracterização Socioeconômica da Pesca e Aquicultura e Monitoramento Pesqueiro. A base do indicador será reformulada para melhor apuração dos resultados.
I03	Percentual de pescadores(as)/aquicultores(as) atendidos(as) pela assessoria e assistência técnica de ATER	100%	dez/24	O indicador será medido após início da execução das atividades da ATER e coleta das assinaturas dos termos de adesão/recusa. Ressalta-se que estamos aguardando manifestação da Câmara Técnica de Economia e Inovação - CTEI sobre a proposta técnica apresentada pela Fundação Renova.

Nota: Os indicadores não iniciaram suas medições, encontram-se em revisão na CTEI, onde foi encaminhada nova proposta de indicadores finalísticos.

PG017 Retomada das Atividades Agropecuárias

Eixo Terra e Água

Objetivo

Reparar os danos socioeconômicos e ambientais aos produtores rurais ao longo da calha do rio Doce em virtude do rompimento da barragem de Fundão, bem como oferecer apoio técnico de modo a viabilizar ao público-alvo o restabelecimento da rotina produtiva em condição pré-existente ao evento. Ainda, para além da reparação propriamente dita, serão fornecidos serviços de Assistência Técnica e Extensão Rural, que fomentarão a utilização de técnicas produtivas sustentáveis.

Status de Cláusulas e Deliberações

Cláusula	125	a	Judicializado
Cláusula	125	b	Judicializado
Cláusula	125	c	Judicializado
Cláusula	125	d	Judicializado
Cláusula	125	e	Em Andamento
Cláusula	125	f	Em Andamento
Cláusula	125	g	Judicializado
Cláusula	125	h	Judicializado
Cláusula	125	i	Em Andamento
Cláusula	125	j	Judicializado
Cláusula	74	c	Em Andamento
Deliberação	145	3	Concluído Internamente
Deliberação	20	n/a	Concluído Internamente
Deliberação	263	2	Concluído Internamente
Deliberação	263	3	Concluído Internamente
Deliberação	341	1	Concluído Internamente
Deliberação	343	1.4	Concluído Internamente
Deliberação	354	1 e 2	Concluído Internamente

Entregas do ano de 2022

- dezembro de 2022 ● Conclusão da implantação das atividades de Reestruturação Produtivas nas propriedades de Barra Longa, Mariana, Ponte Nova, Rio Doce e Santa Cruz do Escalvado
- dezembro de 2022 ● Término dos contratos de aluguel de pastagem

● Concluído ● Planejado ● Reprogramado

Grandes números do programa

Alto Rio Doce

- 246 propriedades elegíveis ao programa, sendo 49 direcionados ao reassentamento e 197 ao Plano de Adequação Socioeconômica e Ambiental (PASEA), 195 são do PASEA planejados sendo que 195 devolutivas foram realizadas, e a diferença dos 2 refere-se à pendência de CAR ou problema fundiário. Até o presente momento, 162 propriedades aderiram à implantação do PASEA, 32 não aderiram e 0 estão em análise pelo produtor;
- 52.962,1 toneladas acumuladas de silagem entregues para produtores impactados, sendo 0,0 toneladas no mês;
- 14.233,9 horas de Assistência Técnica e Extensão Rural para 137 propriedades;
- 459 barraginhas realizadas;
- 903 infraestruturas rurais simples e complexas concluídas;
- 238 nascentes cercadas e 58 nascentes com plantio florestal realizado;
- 2.248 hectares de reestruturação produtiva executados.

- Elaborados e implantados os projetos de 79 hortas e 84 pomares, nos municípios de Mariana, Barra Longa, Ponte Nova, Rio Doce e Santa Cruz do Escalvado, no Alto Rio Doce.

Médio Rio Doce

- 5.847 horas individuais de Assistência Técnica e Extensão Social (ATES) no Lote 3 – Tumiritinga/MG (1º Junho, Terra Prometida e Águas da Prata I e II) e Periquito/MG (Liberdade);
- 10.244 horas coletivas de Assistência Técnica e Extensão Social (ATES) no Lote 3 – Tumiritinga/MG (1º Junho, Terra Prometida e Águas da Prata I e II) e Periquito/MG (Liberdade);
- 2 feiras de apoio à comercialização de produtos realizada para o Lote 3 – Tumiritinga/MG (1º Junho, Terra Prometida e Águas da Prata I e II) e Periquito/MG (Liberdade);
- 159 Indicadores de Sustentabilidade em Agroecossistemas (ISA) elaborados para o Lote 3 – Tumiritinga/MG (1º Junho, Terra Prometida e Águas da Prata I e II) e Periquito/MG (Liberdade);
- 50.032 toneladas acumuladas de silagem para produtores impactados, sendo 1.883 toneladas no mês.

Baixo Rio Doce

- 1.000 horas individuais de Assistência Técnica e Extensão Social (ATES) no Lote 4 - Linhares/ES (Assentamento Sezínio Fernandes de Jesus);
- 1.051 horas coletivas de Assistência Técnica e Extensão Social (ATES) no Lote 4 - Linhares/ES (Assentamento Sezínio Fernandes de Jesus);
- 1 feira de apoio à comercialização de produtos para o Lote 4 - Linhares/ES (Assentamento Sezínio Fernandes de Jesus);
- 98 Indicadores de Sustentabilidade em Agroecossistemas (ISA) elaborados para o Lote 4 - Linhares/ES (Assentamento Sezínio Fernandes de Jesus);
- 5.498 toneladas acumuladas de silagem para produtores impactados, sendo 216 toneladas no mês.

Parcerias

- 36 capacitações técnicas **presenciais** realizadas pela EMATER - MG;
- 24 capacitações técnicas **online** realizadas pela EMATER - MG
- 18 Unidades Demonstrativas implantadas em propriedades localizadas no território Alto Rio Doce. Sendo 16 Unidades Demonstrativas implantadas em parceria com o World Resources Institute (WRI), Fazenda Ecológica e Centro Internacional de Pesquisa Agroflorestal (ICRAF), e 2 Unidade Demonstrativa implantada em parceria com a Empresa de Pesquisa Agropecuária de Minas Gerais (EPAMIG).

Fatos relevantes do mês

Alto Rio Doce

Conclusão das atividades de Reestruturação Produtiva no município de Mariana.

Baixo Rio Doce

Oficina de Cacau realizada no dia 28 de abril no município de Linhares.

Médio Rio Doce

Realizado dia 19 de abril o 1º curso presencial para produtores rurais, pós pandemia - Curso de Melhoramento Genético em Tumiritinga.

Indicadores

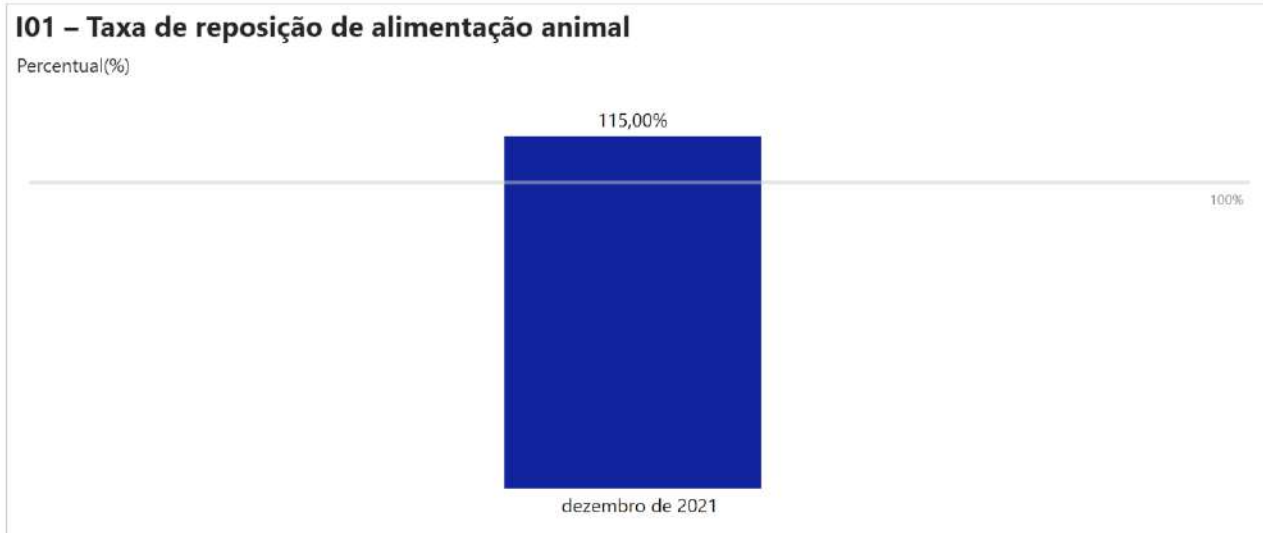


Gráfico 1: I01 – Taxa de reposição de alimentação animal - Frequência Semestral

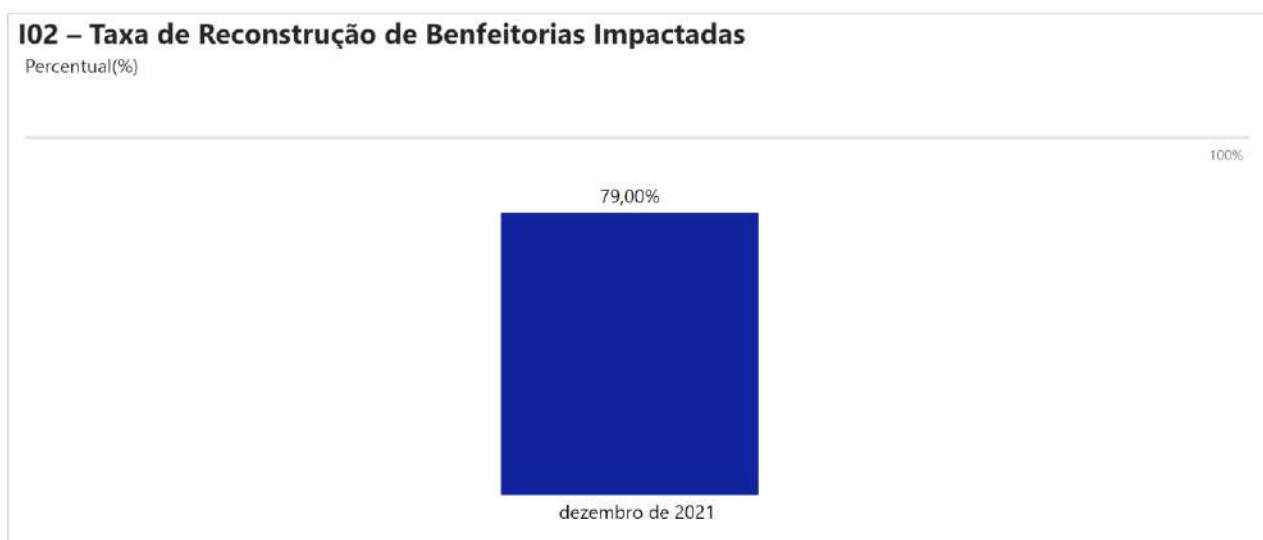


Gráfico 2: I02 – Taxa de Reconstrução de Benfeitorias Impactadas - Frequência Anual

Tabela 1. Indicadores que não iniciaram a medição.

CÓDIGO	DESCRIÇÃO	FÓRMULA DE CÁLCULO	UNIDADE DE MEDIDA
13	Taxa de Assistência Técnica a Produtores Rurais à montante de Candonga	Número total de horas de assistência técnica e extensão rural para as famílias atendidas / número de famílias atendidas	h/ano
14	Taxa da evolução do índice de sustentabilidade das propriedades rurais à montante de Candonga	Nº de produtores com ISA maior ou igual a 0,7 / nº de produtores participantes do Programa	%
15	Taxa de Assistência Técnica a Produtores Rurais (Individuais) à jusante de Candonga	Número total de horas de assistência técnica e extensão rural para as famílias atendidas / número de famílias atendidas	h/ano
16	Taxa de Assistência Técnica a Produtores Rurais (Coletivas) à jusante de Candonga	Número total de horas de assistência técnica e extensão rural para as famílias atendidas / número de famílias atendidas	h/ano
17	Reparação e/ou adequação das áreas produtivas impactadas por Unidade de Área à jusante de Candonga	Nº de áreas produtivas reparadas e ou adequadas / Total de unidade de área necessário para reparação e ou adequação	%
18	Reconstrução e/ou Reforma de Equipamentos danificados (Sistemas de Irrigação) à jusante de Candonga	(Quantitativo de benfeitorias construídas/instaladas) / (Quantitativo de benfeitorias danificadas ou destruídas para adequação)	%

PG018 Desenvolvimento e Diversificação Econômica

Eixo Pessoas e Comunidades

Objetivo

Promover o surgimento de novos negócios e o fortalecimento de negócios existentes, de forma a contribuir para o desenvolvimento econômico dos municípios impactados.

Status de Cláusulas e Deliberações

Cláusula	129	caput	Em Andamento
Cláusula	130	a	Em Andamento
Cláusula	130	b	Em Andamento
Cláusula	130	c	Concluído Internamente
Cláusula	130	d	Em Andamento
Cláusula	130	e	Em Andamento
Cláusula	130	f	Em Andamento
Deliberação	109	n/a	Concluído Internamente
Deliberação	163	3	Concluído Internamente
Deliberação	20	n/a	Concluído Internamente
Deliberação	343	1,4	Concluído Internamente
Deliberação	463	3	Em Andamento
Deliberação	503	2	Concluído Internamente
Deliberação	503	3	Reprogramado

Entregas do ano de 2022

- maio de 2022 ● Repasse Recursos para o BDMG - Fundo Diversifica Mariana
- agosto de 2022 ● Entrega das Colméias - Cadeia da Meliponicultura
- setembro de 2022 ● Repasse do recurso Renova - BDMG - Distrito Empresarial
- outubro de 2022 ● Inauguração da sede do Banco Comunitário em Baixa Verde / Dionisio

● Concluído ● Planejado ● Reprogramado

Grandes números do programa - Ref. Março/2022

Fundo Desenvolve Rio Doce

- **R\$ 63,89 milhões** emprestados para negócio em Minas Gerais e Espírito Santo.
- Em **Minas Gerais**, R\$ 52 milhões foram **desembolsados** para 1563 contratos e 1192 empresas.
- No **Espírito Santo**, R\$ 11 milhões foram **desembolsados** para 438 contratos e 410 empresas.

Fundo Diversifica Mariana

- **R\$ 55 milhões** em linhas de crédito

Fundo Compete Rio Doce

- Em **Minas Gerais**, R\$ 7 milhões foram **desembolsados** para 225 contratos e 127 empresas.

Fatos relevantes do mês

Projeto Agroecológico em Assentamentos na Bacia do Rio Doce - ES
Conclusão da primeira etapa da obra no assentamento Valdício Barbosa em Conceição da Barra

Projeto Agroecológico em Assentamentos na Bacia do Rio Doce - ES
Conclusão da instalação da Unidade de beneficiamento de pimenta do reino no assentamento Zumbi dos Palmares em São Mateus

Indicadores

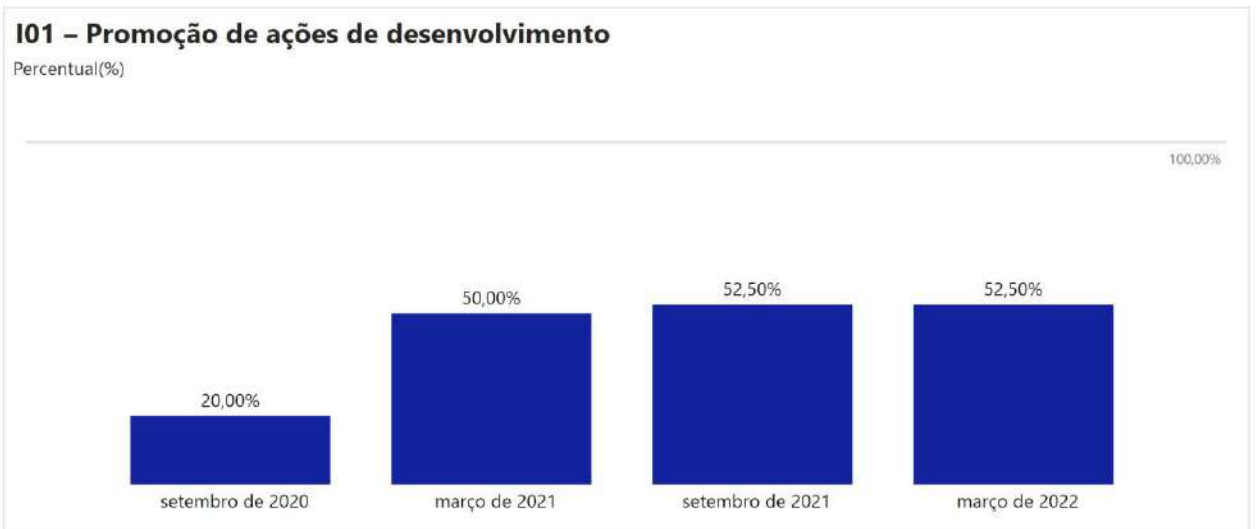


Gráfico 1: I01 – Promoção de ações de desenvolvimento - Frequência Semestral

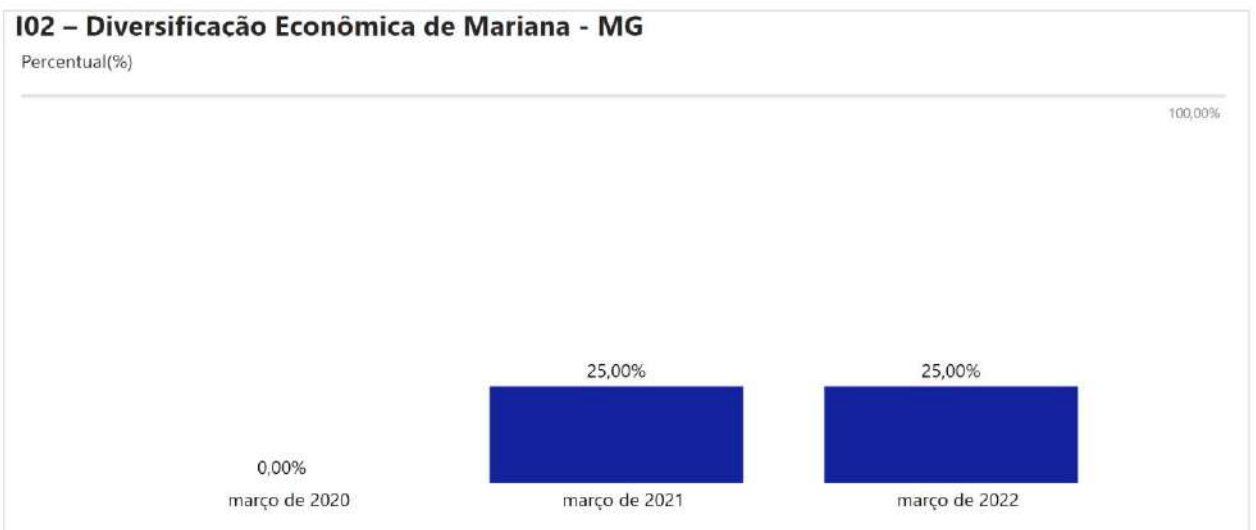


Gráfico 2: I02 – Diversificação Econômica de Mariana - MG - Frequência Anual

Indicadores

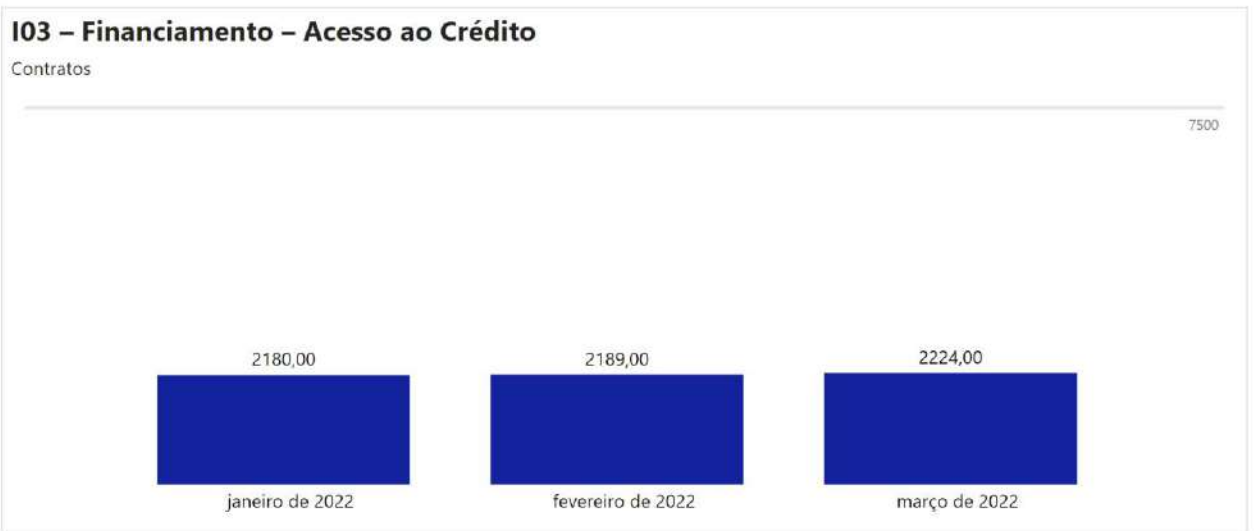


Gráfico 3: I03 – Financiamento – Acesso ao Crédito - Frequência Mensal

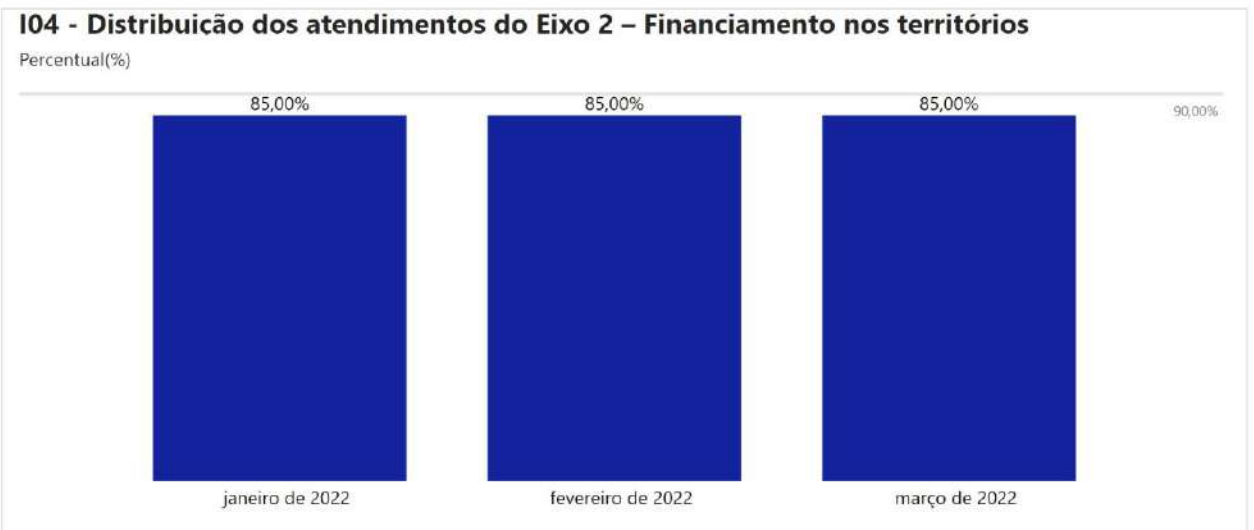


Gráfico 4: I04 - Distribuição dos atendimentos do Eixo 2 – Financiamento nos territórios- Frequência Mensal

Indicadores

I05 - Número de atendimentos realizados com foco na Geração de Renda

Atendimentos

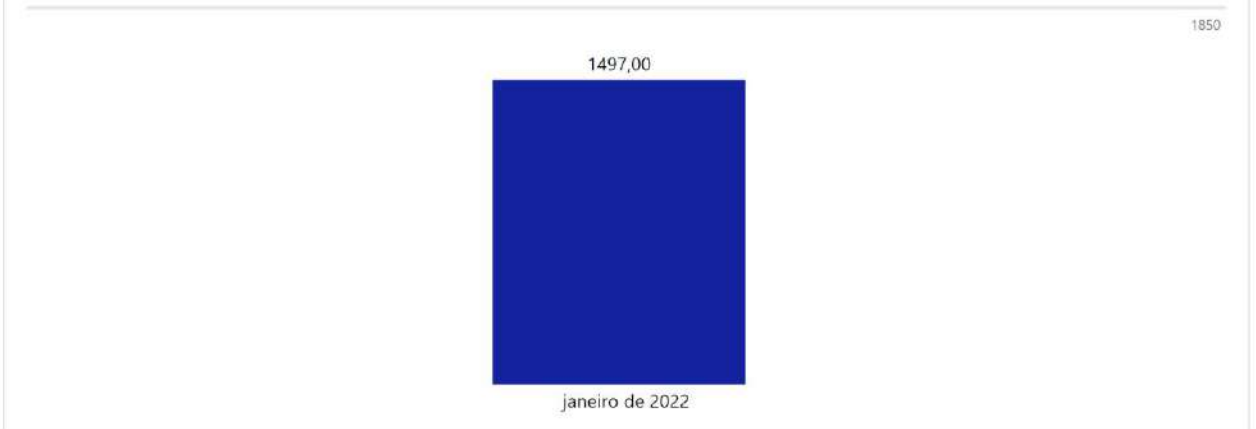


Gráfico 5: I05 - Número de atendimentos realizados com foco na Geração de Renda - Frequência Semestral

I07 - Número de empreendedores atendidos no PG 18

Atendimentos

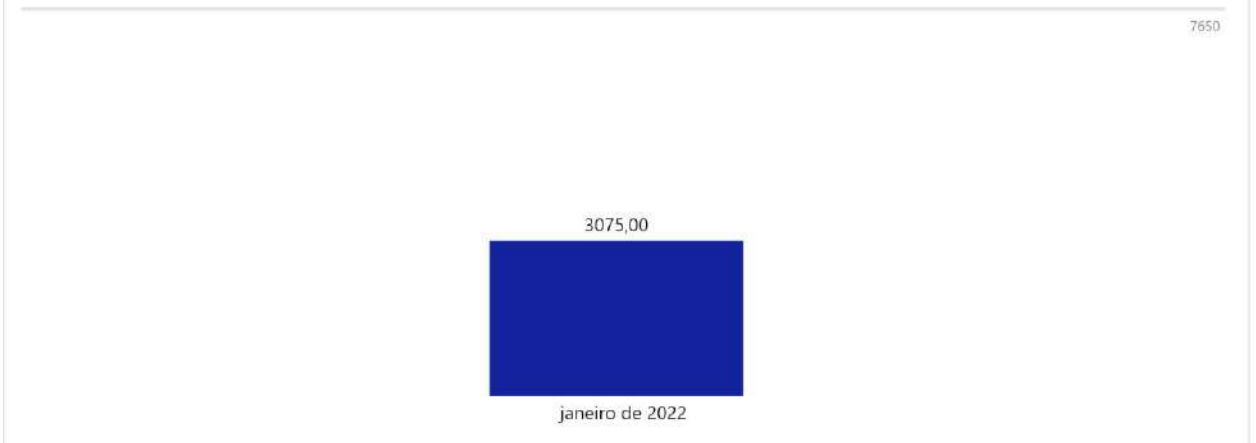


Gráfico 6: I07 - Número de empreendedores atendidos no PG 18 - Frequência Semestral

PG019 Recuperação de Micro e Pequenos Negócios

Eixo Pessoas e Comunidades

Objetivo

Elaborar e executar um programa específico para a recuperação de micro e pequenos negócios no setor de comércio, serviços e produtos, localizados de Fundão até Candonga em Minas Gerais, e Regência e Povoação no Espírito Santo, áreas diretamente atingidas pelo EVENTO (Cláusulas 132 a 133 do TTAC).

Status de Cláusulas e Deliberações

Cláusula	132	Caput	Em Andamento
Cláusula	133	Caput	Em Andamento
Deliberação	20	n/a	Concluído Internamente
Deliberação	342	2	Concluído Internamente

Entregas do ano de 2022

junho de 2022	●	Finalização - assessoria técnica e implementação de melhorias para 40 negócios impactados na Foz do Rio Doce, em Regência e Povoação.
julho de 2022	●	Finalização dos atendimentos de consultoria de design gráfico para 50 negócios atingidos
julho de 2022	●	Disponibilização de enxoval de design gráfico e/ou ambiente para 50 negócios.
agosto de 2022	●	Finalização de assessoria técnica para 30 negócios impactados nos Reassentamentos e ARD.
outubro de 2022	●	Finalização da fase 1 do projeto de desenvolvimento de grupos produtivos de Regência e Povoação
novembro de 2022	●	Finalização - Reposição de insumos e equipamentos para 10 negócios impactados no Alto Rio Doce
dezembro de 2022	●	Finalização de atendimentos de 120 negócios pelo PG-19
dezembro de 2022	●	Finalização dos atendimentos de assessoria técnica para 10 negócios em Empreendedorismo Jovem do Reassentamento
dezembro de 2022	●	Reposição de insumos e equipamentos para 10 negócios impactados no Reassentamento: Paracatu e Bento Rodrigues

● Concluído ● Planejado ● Reprogramado

Grandes números do programa

840 atendimentos realizados a 414 micro e pequenos negócios, por meio de 603 ações de assessoramento e planejamento de negócios, 16 locações de espaços comerciais, 215 reposições de insumos e equipamentos e 6 reformas e/ou adequação de infraestrutura.

Fatos relevantes do mês

Não houve fatos relevantes no mês.

Indicadores



Gráfico 1: I01 - % de negócios impactados com condições de produção recuperadas - Frequência Semestral

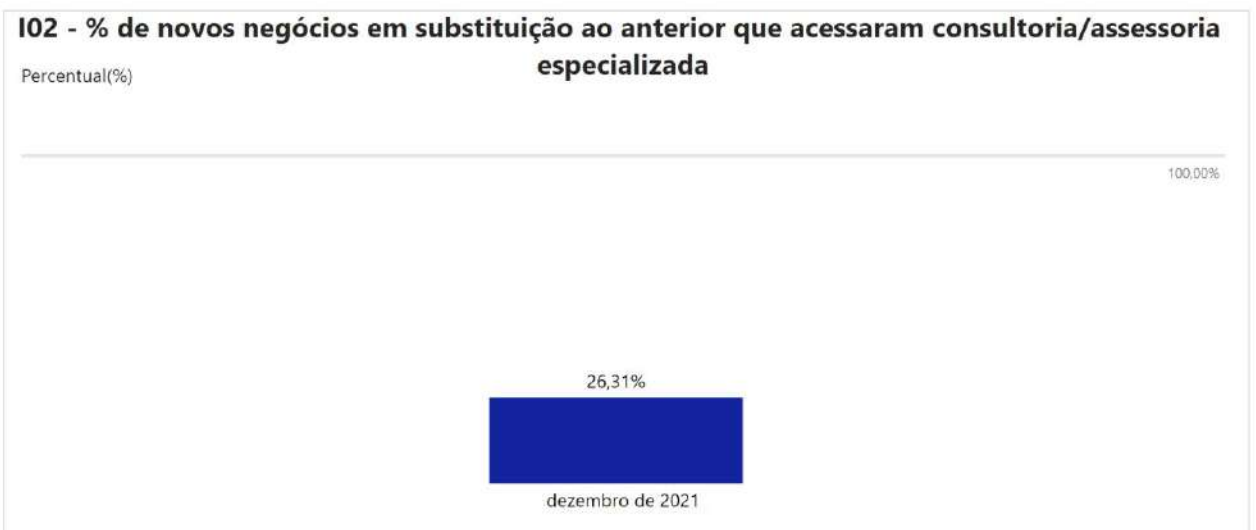


Gráfico 2: I02 - % de novos negócios em substituição ao anterior que acessaram consultoria/assessoria especializada - Frequência Semestral

Indicadores

I03 - % de negócios impactados adequados à novas condições de mercado

Percentual(%)

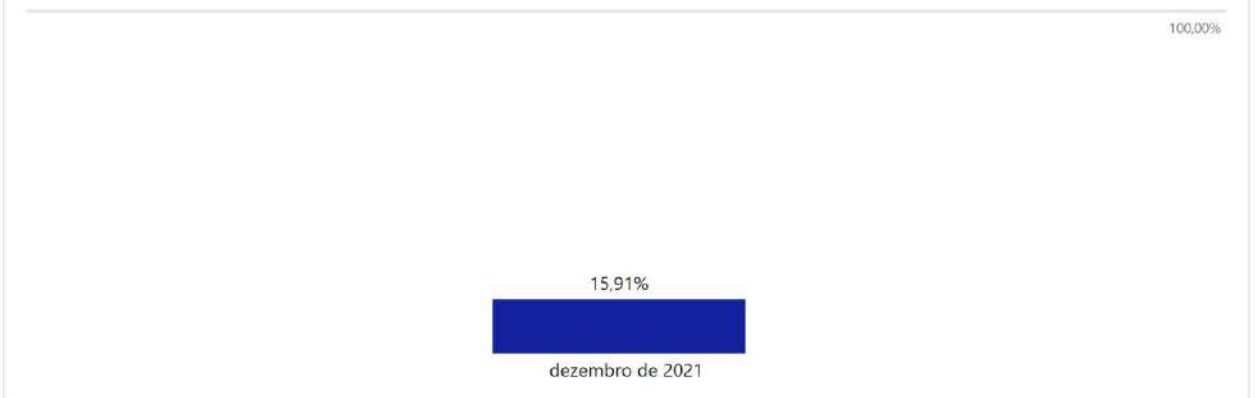


Gráfico 1: I03 - % de negócios impactados adequados à novas condições de mercado - Frequência Semestral

PG020 Estímulo à Contratação Local

Eixo Pessoas e Comunidades

Objetivo

Estabelecer e executar um processo de desenvolvimento de ações que auxiliem na priorização de contratação local, com ênfase na população atingida, visando capacitar e estimular o uso da força de trabalho e redes de fornecedores locais para as ações que forem desenvolvidas na área de atuação da Fundação Renova, conforme cláusulas 134 a 136 do TTAC.

Status de Cláusulas e Deliberações

Cláusula	134	caput	Em Andamento
Cláusula	135	a	Em Andamento
Cláusula	135	b	Em Andamento
Cláusula	136	caput	Em Andamento
Deliberação	146	1	Concluído Internamente
Deliberação	20	n/a	Concluído Internamente
Deliberação	352	5	Concluído Internamente
Deliberação	84	n/a	Concluído Internamente

Entregas do ano de 2022

- novembro de 2022 ● Conclusão da execução da 2ª Turma do Programa de Desenvolvimento do Fornecedor no Espírito Santo (marco CIF- Planejamento 2022)
- dezembro de 2022 ● Conclusão do Recoloca Rio Doce (marco CIF- Planejamento 2022)

● Concluído ● Planejado ● Reprogramado

Grandes Números

- 10.504 vagas foram abertas nos cursos de qualificação on-line ofertadas pela Fundação Renova, 7.335 **peças matriculadas**, 1.566 **concluintes**, 1.208 **reprovadas** e 2.617 **evadidos**. Atividades dos cursos on-line foram encerradas em 27/08/2021.
- Nos cursos de qualificação presencial foram ofertadas 163 **turmas, abertas** 4.456 **vagas**, 3.878 **peças matriculadas**, 1.972 **concluintes**, 311 **reprovadas** e 121 **evadidos**.
- **R\$ 2.147.784** de **Geração de Renda** para os atingidos, oportunizados pelo poder de compra da Fundação Renova.

Nota: Informamos que no ciclo passado os dados referentes aos itens qualificação presencial: pessoas concluintes e reprovadas, foram reportados de forma invertida. O correto são 1888 concluintes e 311 reprovadas.

Ressaltamos também que os valores de pessoas reprovadas reportados em 2022, são 311 em todos os meses.

Fatos relevantes do mês

Desenvolvimento de Fornecedores:

Realizada no mês de abril, a palestra com o seguinte tema: Gestão contábil, tributária e trabalhista para as 20 empresas participantes da 2ª turma do Programa de Desenvolvimento de Fornecedores | PDF, do Espírito Santo.

Contratação Local:

Realizada a contratação de 180 pessoas pelos fornecedores da Fundação Renova, sendo 138 contratações locais e 42 contratações não locais. Dessas 180 contratações, 138 profissionais são de Minas Gerais, 31 do Espírito Santo e 11 dos demais estados.

Por meio da Plataforma "Recoloca Rio Doce", foram cadastrados 241 currículos e prospectadas 642 vagas de emprego no mês. No acumulado, 3.879 currículos estão cadastrados e 3.761 vagas já foram captadas.

Capacitação Profissional Presencial:

Foram realizados nove workshops no mês de abril com o tema "Preparação para o Mercado de trabalho", nos municípios: Mariana, Barra Longa, Rio Doce, Santa Cruz, Sem Peixe, Governador Valadares, Aimorés, Colatina e Linhares.

Recoloca foram ofertadas 270 vagas, 186 inscritos e 65 participantes.

No SENAI em abril iniciamos cinco turmas de capacitação profissional em Mariana - MG. Foram ofertadas 145 vagas e tivemos 127 alunos matriculados.

Indicadores

I01 – Utilização da rede local de fornecedores – MG e ES

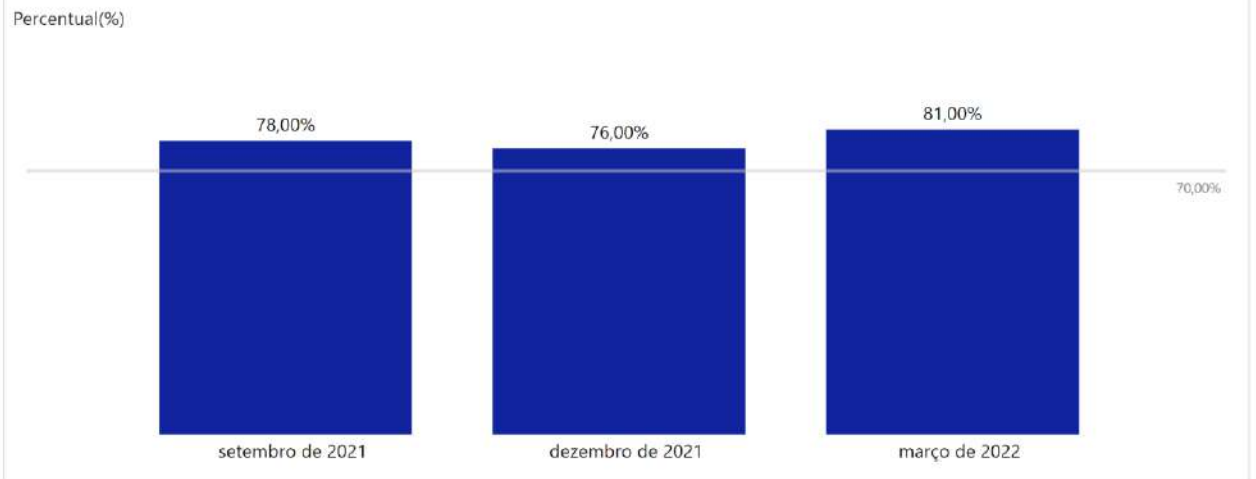


Gráfico 1: I01 – Utilização da rede local de fornecedores – MG e ES - Frequência Trimestral

I02 – Utilização da rede local de fornecedores – 39 Municípios

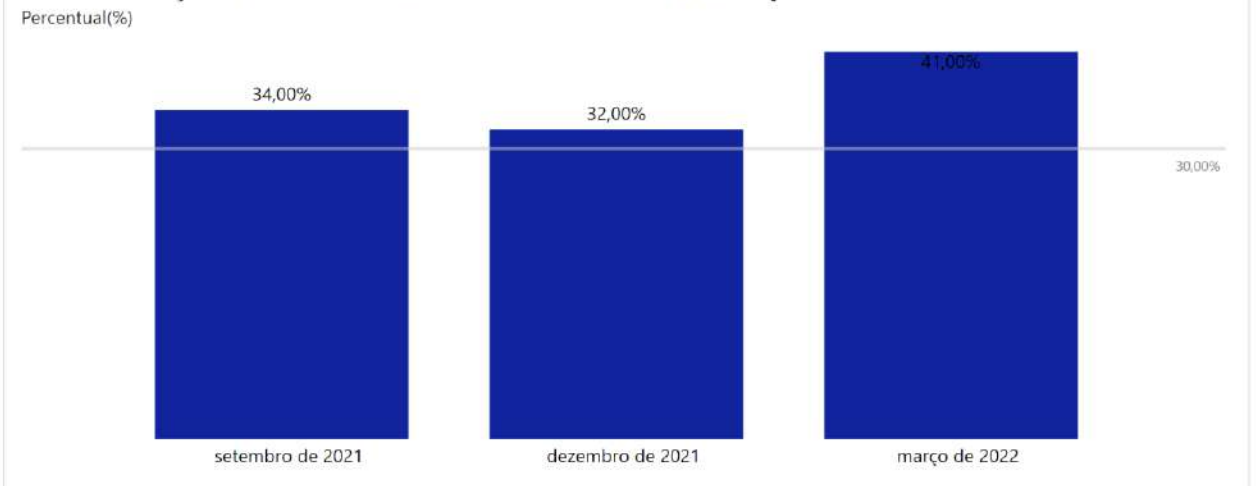


Gráfico 2: I02 – Utilização da rede local de fornecedores – 39 Municípios - Frequência Trimestral

Indicadores

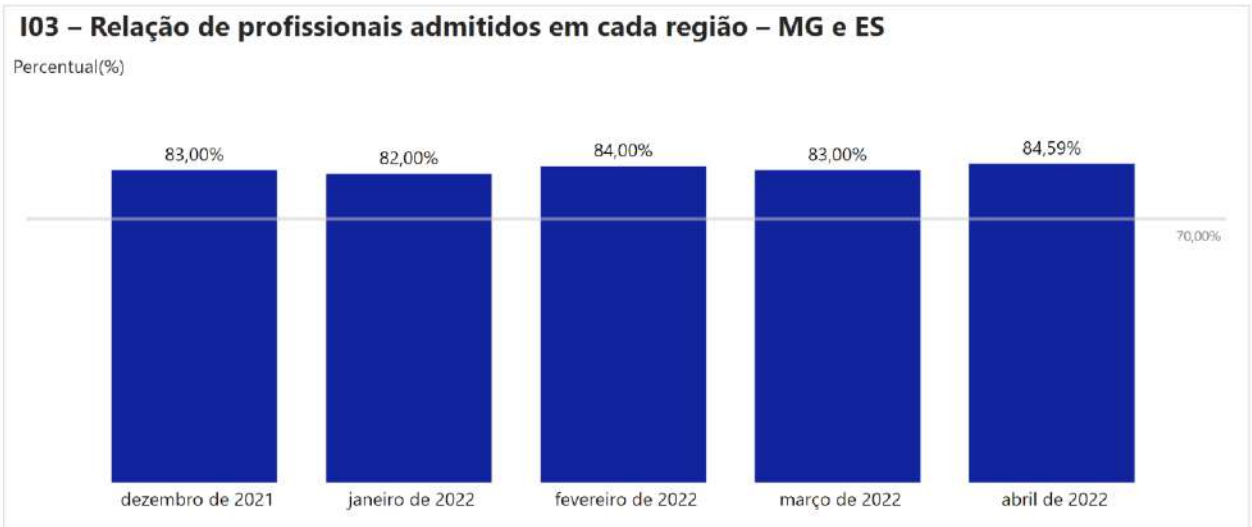


Gráfico 3: I03 – Relação de profissionais admitidos em cada região – MG e ES - Frequência Mensal

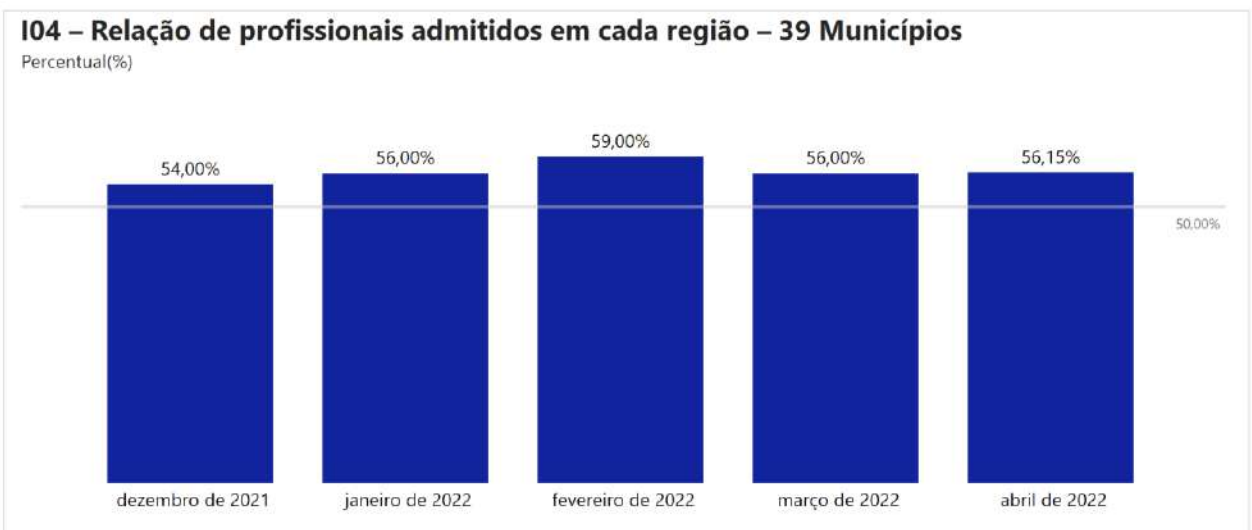


Gráfico 4: I04 – Relação de profissionais admitidos em cada região – 39 Municípios - Frequência Mensal

Indicadores

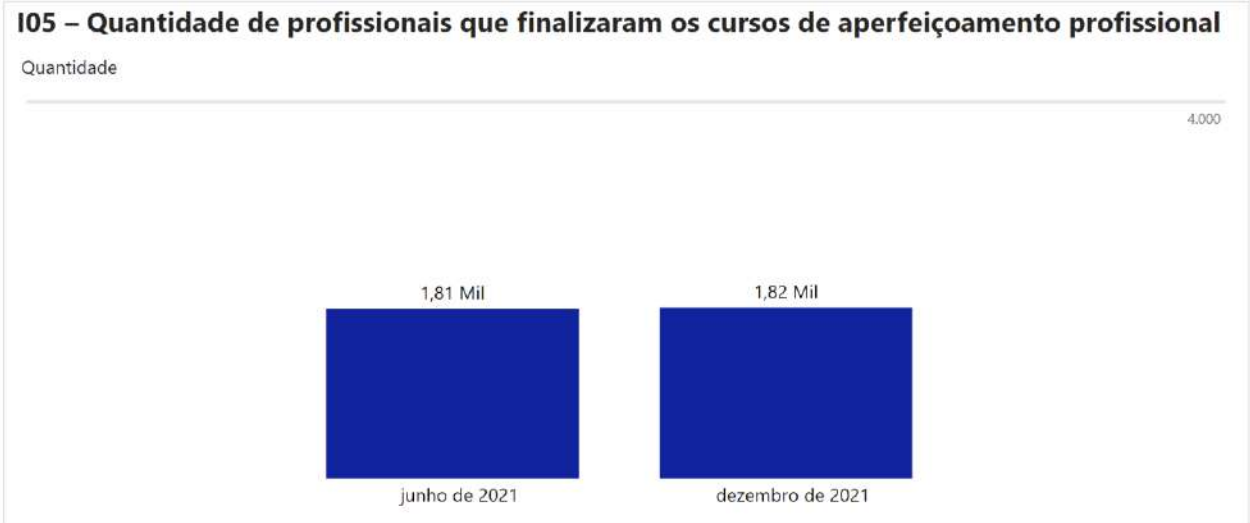


Gráfico 5: I05 – Quantidade de profissionais que finalizaram os cursos de aperfeiçoamento profissional - Frequência Semestral

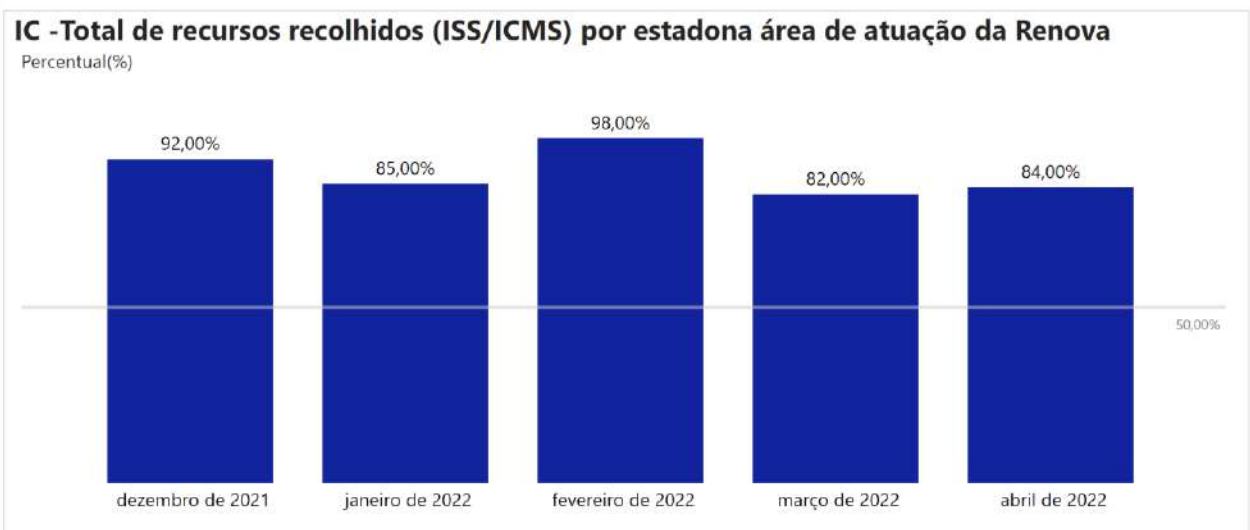


Gráfico 6: IC - Total de recursos recolhidos (ISS/ICMS) por estado na área de atuação da Renova - Frequência Mensal

PG021 Auxílio Financeiro Emergencial

Eixo Pessoas e Comunidades

Objetivo

Fornecer auxílio financeiro emergencial à população impactada que tenha tido comprometimento de sua renda em razão de interrupção comprovada de suas atividades produtivas ou econômicas em decorrência do Rompimento, conforme as Cláusulas de 137 a 140 e 21 a 24 do TTAC.

Status de Cláusulas e Deliberações

Cláusula	137	caput	Judicializado
Deliberação	111	6	Concluído Internamente
Deliberação	141	4	Concluído Internamente
Deliberação	167	1	Concluído Internamente
Deliberação	167	2	Concluído Internamente
Deliberação	167	3	Judicializado
Deliberação	210	único	Concluído Internamente
Deliberação	234	4	Concluído Internamente
Deliberação	234	5	Concluído Internamente
Deliberação	292	2	Concluído Internamente
Deliberação	307	2b	Judicializado
Deliberação	35	n/a	Concluído Internamente
Deliberação	420	3-a	Judicializado
Deliberação	422	2	Concluído Internamente
Deliberação	457	1 e 2	Judicializado
Deliberação	48	n/a	Concluído Internamente
Deliberação	485	1 e 2	Concluído Internamente

Entregas do ano de 2022

A Fundação Renova entende que o Planejamento deste Programa tem sido determinado por decisões judiciais (a exemplo da decisão de 30/11/2021), e, em função disso, não é possível precisar o Planejamento 2022 em sede administrativa.

Grandes números do programa

- Atualmente há 2,868 **titulares** que recebem auxílio financeiro emergencial. Considerando titulares e dependentes, são 6,137 pessoas assistidas pelo Programa;
- Até o momento foram **pagos R\$** 1,718.8M .

Fatos relevantes do mês

Inclusão de 1 auxílios;

Exclusão de 158 auxílios.

Continuação de cancelamentos dos auxílios vinculados à quitação definitiva do Sistema Indenizatório Simplificado previsto na decisão da 12ª Vara Federal.

Indicadores

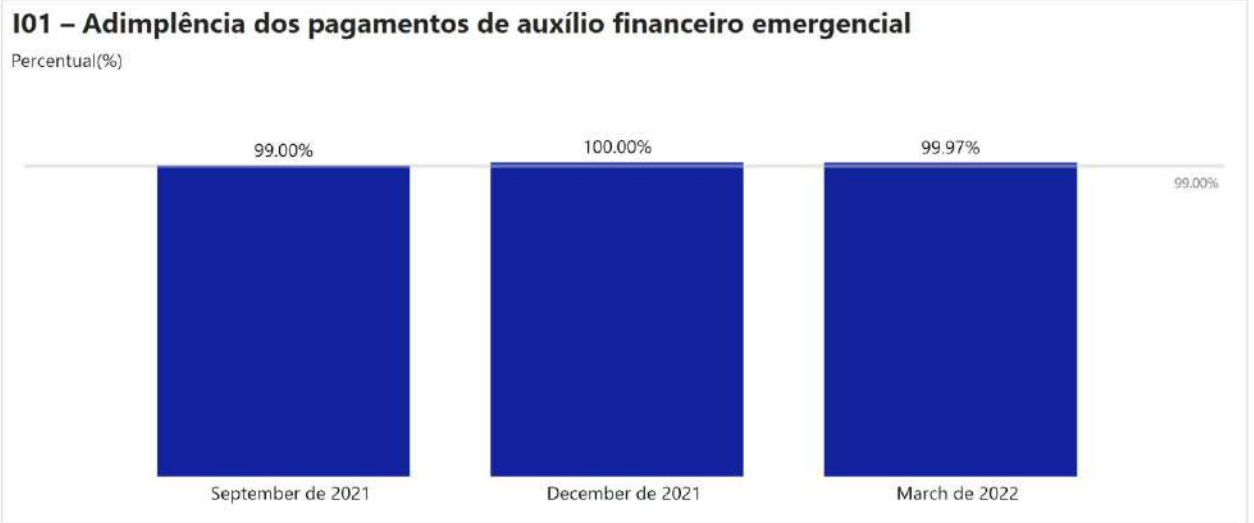


Gráfico 1: I01 – Adimplência dos pagamentos de auxílio financeiro emergencial - Frequência Trimestral

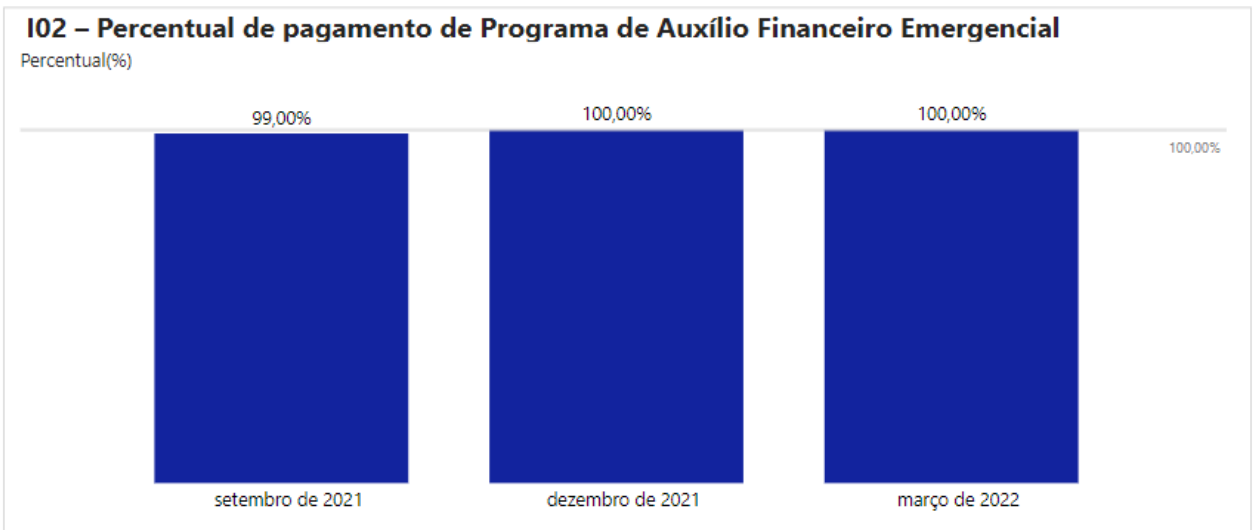


Gráfico 2: I02 – Percentual de pagamento de Programa de Auxílio Financeiro Emergencial - Frequência Trimestral

PG023 Manejo de Rejeitos

Eixo Terra e Água

Objetivo

Apresentar diretrizes, conceitos, metodologias, técnicas, critérios e indicadores para tomada de decisão quanto ao manejo dos rejeitos para elaboração e execução de projetos aplicáveis a cada fração territorial nas áreas afetadas pelo rompimento da Barragem de Fundão.

Status de Cláusulas e Deliberações

Cláusula	150	caput	Concluído Internamente
Cláusula	151	caput	Judicializado
Cláusula	180	§único	Judicializado
Cláusula	180	caput	Em Andamento
Deliberação	142	2	Concluído Internamente
Deliberação	164	1	Concluído Internamente
Deliberação	165	1	Em Andamento
Deliberação	165	2	Concluído Internamente
Deliberação	173	3	Concluído Internamente
Deliberação	180	2	Concluído Internamente
Deliberação	194	2	Em Andamento
Deliberação	222	1	Concluído Internamente
Deliberação	222	1.1	Concluído Internamente
Deliberação	222	1.2	Concluído Internamente
Deliberação	222	1.3	Concluído Internamente
Deliberação	222	1.4	Concluído Internamente
Deliberação	222	1.5	Concluído Internamente
Deliberação	222	1.6	Concluído Internamente
Deliberação	222	1.7	Concluído Internamente
Deliberação	245	1	Em Andamento
Deliberação	245	1.1	Concluído Internamente
Deliberação	245	1.2	Concluído Internamente
Deliberação	245	1.3	Concluído Internamente
Deliberação	245	1.4	Em Andamento
Deliberação	246	2	Concluído Internamente
Deliberação	246	3	Concluído Internamente
Deliberação	261	1.16	Concluído Internamente
Deliberação	261	1.17	Concluído Internamente
Deliberação	261	1.19	Concluído Internamente

Deliberação	261	1	Em Andamento
Deliberação	261	1.1	Concluído Internamente
Deliberação	261	1.10	Em Andamento
Deliberação	261	1.11	Em Andamento
Deliberação	261	1.12	Em Andamento
Deliberação	261	1.13	Concluído Internamente
Deliberação	261	1.14	Concluído Internamente
Deliberação	261	1.15	Concluído Internamente
Deliberação	261	1.18	Concluído Internamente
Deliberação	261	1.2	Concluído Internamente
Deliberação	261	1.3	Concluído Internamente
Deliberação	261	1.4	Concluído Internamente
Deliberação	261	1.5	Concluído Internamente
Deliberação	261	1.7	Concluído Internamente
Deliberação	261	1.8	Judicializado
Deliberação	261	1.9	Em Andamento
Deliberação	273	1.3	Em Andamento
Deliberação	273	1.4	Em Andamento
Deliberação	273	1.5	Em Andamento
Deliberação	273	1.6	Em Andamento
Deliberação	273	1.7	Em Andamento
Deliberação	304	2	Judicializado
Deliberação	323	1	Em Andamento
Deliberação	324	2	Concluído Internamente
Deliberação	345	2	Concluído Internamente
Deliberação	358	1	Concluído Internamente
Deliberação	358	2	Concluído Internamente
Deliberação	358	3	Judicializado
Deliberação	362	2	Reprogramado
Deliberação	378	5	Concluído Internamente
Deliberação	378	6	Concluído Internamente
Deliberação	384	1	Concluído Internamente

Deliberação	273	1	Em Andamento
Deliberação	273	1.1	Em Andamento
Deliberação	273	1.2	Concluído Internamente
Deliberação	284	1	Concluído Internamente
Deliberação	284	2	Concluído Internamente
Deliberação	285	2	Concluído Internamente
Deliberação	285	3	Concluído Internamente
Deliberação	285	4	Concluído Internamente
Deliberação	285	5	Concluído Internamente
Deliberação	3	n/a	Concluído Internamente
Deliberação	431	2	Concluído Internamente
Deliberação	45	n/a	Concluído Internamente
Deliberação	453	3	Concluído Internamente
Deliberação	488	4	Concluído Internamente

Deliberação	488	2	Concluído Internamente
Deliberação	497	1	Concluído Internamente
Deliberação	497	2	Concluído Internamente
Deliberação	497	3	Concluído Internamente
Deliberação	516	2	Em Andamento
Deliberação	516	3	Em Andamento
Deliberação	544	2	Concluído Internamente
Deliberação	544	3	Concluído Internamente
Deliberação	86	1-a	Concluído Internamente
Deliberação	86	1-c	Concluído Internamente
Deliberação	86	1-c (ação 1)	Concluído Internamente
Deliberação	86	e	Concluído Internamente
Deliberação	86	f	Concluído Internamente

Entregas do ano de 2022

- 
- maio de 2022 ● Conclusão do 2º ano de estudos na região deltaica
 - julho de 2022 ● Conclusão dos Serviços de Monitoramento Ambiental de Intervenções Prioritárias (Monitoramento da Vegetação e Monitoramento de Processos Erosivos) - 4º Ano hidrológico
 - dezembro de 2022 ● Conclusão dos serviços de Monitoramento de e solos, sedimentos e águas superficiais da Cachoeira Camargos em atendimento à Nota Técnica CT-GRSA nº 16/2021

● Concluído ● Planejado ● Reprogramado

Grandes números do programa

O programa não possui grandes números.

Fatos relevantes do mês

Sessão técnica da Aecom realizada em 29/04/2022

Realização da 15ª reunião do GT - Baixo Doce

Conclusão das obras das bases civis para instalação das estações de monitoramento da qualidade do ar fora da ADA em 18/04/2022

Indicadores

Conforme estabelecido pela Nota Técnica 12/2018/CTPDCS/CIF e Deliberação CIF nº230, os indicadores do Programa estão em discussão no âmbito da 12ª Vara Cível e Agrária, na Ação Civil Pública (ACP) 69758-91.2018.4.01.3400. Portanto, esse processo encontra-se em andamento.

PG025 Programa de Recuperação da Área Ambiental 1

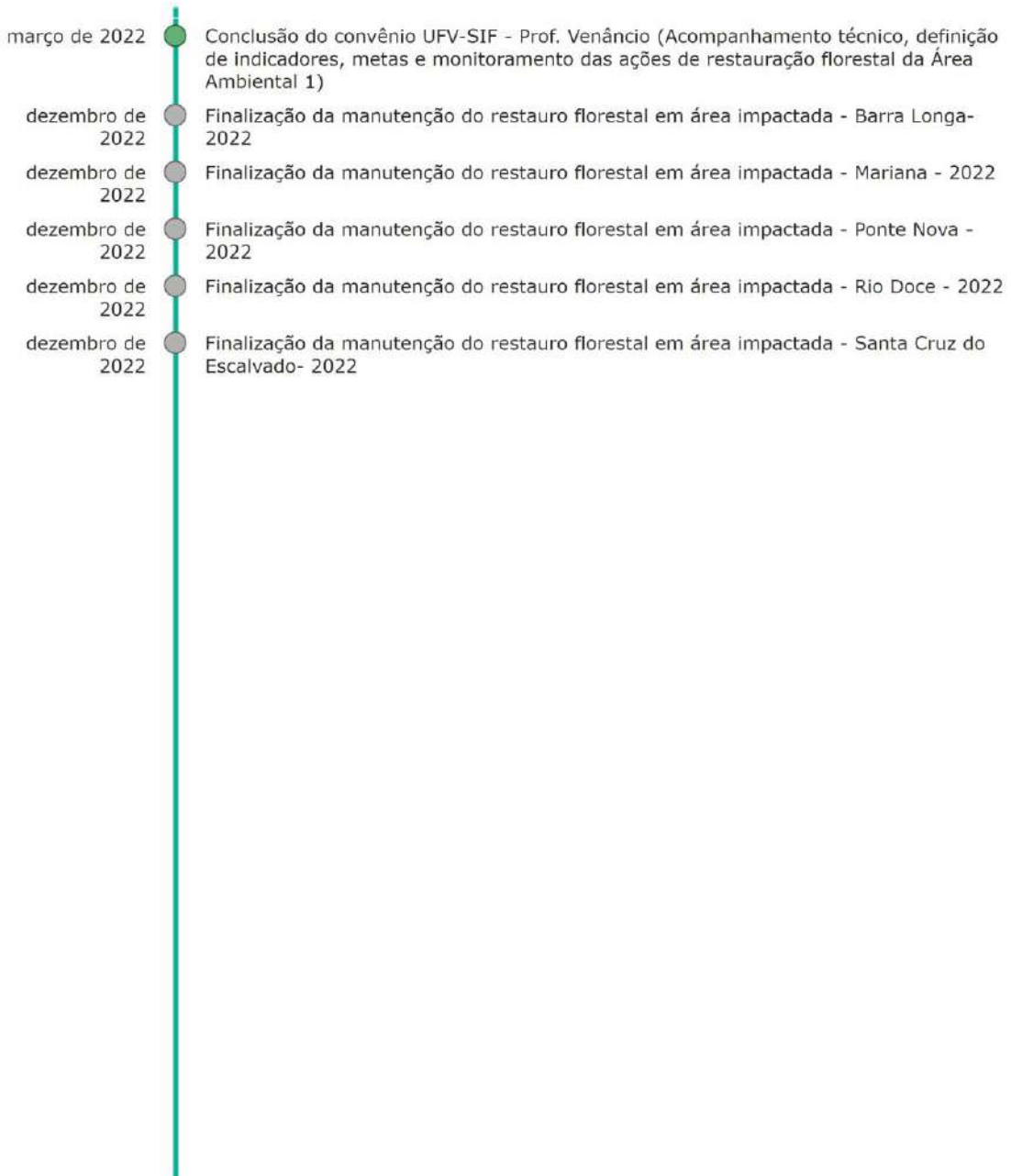
Eixo Terra e Água

Recuperação da área diretamente impactada pelo rompimento da barragem de Fundão (ÁREA AMBIENTAL 1) nos municípios de Mariana, Barra Longa, Rio Doce e Santa Cruz do Escalvado, em atendimento as cláusulas 158, 159 e 160 do TTAC, bem como do distrito de Chopotó, localizado no município de Ponte Nova, que foi parcialmente impactado.

Status de Cláusulas e Deliberações

Cláusula	158	Caput	Encerrado
Cláusula	159	§único	Em Andamento
Cláusula	159	Caput (recuperação)	Em Andamento
Cláusula	160	Caput	Concluído Internamente
Deliberação	186	2	Concluído Internamente
Deliberação	223	3	Concluído Internamente
Deliberação	249	3	Concluído Internamente
Deliberação	26	n/a	Concluído Internamente
Deliberação	66	Ação 1	Concluído Internamente
Deliberação	66	Ação 3	Concluído Internamente

Entregas do ano de 2022



● Concluído
 ● Planejado
 ● Reprogramado

Grandes números do programa

- 808 **hectares** de plantio emergencial para controle de erosão;
- 113 **afluentes** recuperados;
- 542 **hectares** de restauração florestal implantados e em manutenção.

Fatos relevantes do mês

Finalização da campanha de avaliação de danos.

Elaboração do relatório consolidando das informações.

Indicadores

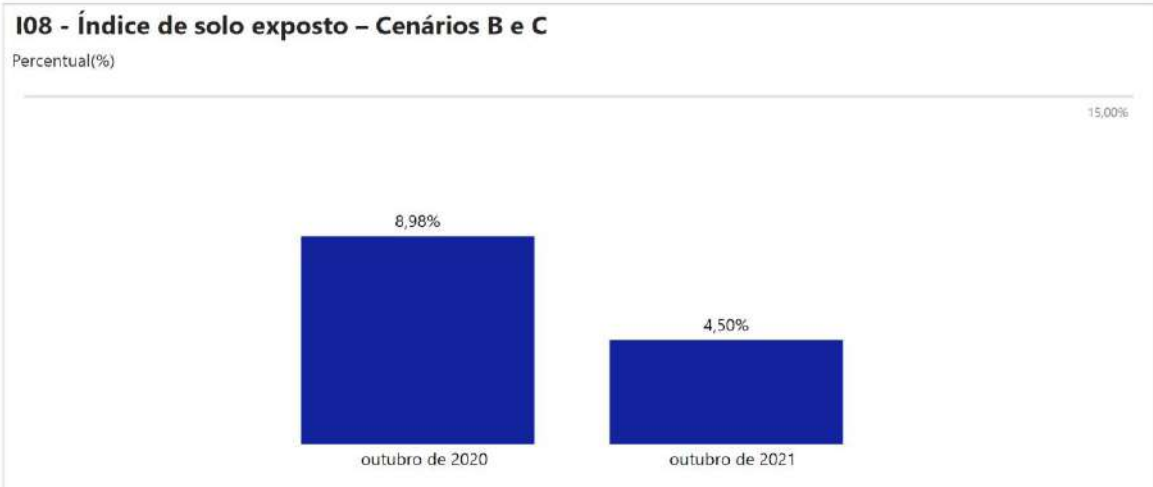


Gráfico 1: I08 - Índice de solo exposto – Cenários B e C - Frequência Bianaual

Indicadores

Tabela 1. Indicadores do programa.

CÓDIGO	DESCRIÇÃO	FÓRMULA DE CÁLCULO	UNIDADE DE MEDIDA
I01	Índice de Cobertura Vegetal	$(\text{Área total com cobertura vegetal herbácea - arbustiva} / \text{Área total passível de revegetação emergencial/inicial}) * 100$	%
I02	Índice de Solo Exposto	$(\text{Área total com solo exposto} / \text{Área total passível de revegetação emergencial/inicial}) * 100$	%
I03	Biomassa Total da Vegetação	$(0,011 * \text{banda } 2 * \text{NDVI2}) + (-0,008 * \text{Banda } 3 * \text{NDVI2})$	t/ha
I04	Índice de Redução de Perda de Solo	$(\text{Perda de solo [t/ha]} \text{ nas parcelas de monitoramento tratadas por bioengenharia} / \text{Perda de solo [t/ha]} \text{ nas parcelas de monitoramento e controle}) * 100$	%
I05	Diversidade de Espécies Nativas para Cenários A, B e C	$(\text{Diversidade de espécies nativas no sexto ano de intervenção} / \text{diversidade de espécies nativas do ecossistema de referência}) * 100$	%
I06	Densidade Total de Espécies Nativas (Mudas + Regenerantes) - Cenários A, B e C	Número de indivíduos / área amostral	Nº de indivíduos/ha
I07	Controle de Espécies Invasoras - Cenários B e C	$(\text{Área total com espécie invasora} / \text{Total das áreas em recuperação florestal (cenários B e C)}) * 100$	%

PG026 Programa de Recuperação de Áreas de Preservação Permanente (APPs) e Recargas Hídricas

Eixo Terra e Água

Objetivo

Promover a recuperação de APPs e áreas de recarga hídrica degradadas do Rio Doce e tributários preferencialmente, mas não se limitando, nas sub-bacias dos rios definidos como fonte superficial de abastecimento alternativo para os municípios e distritos listados nos parágrafos segundo e terceiro da CLÁUSULA 171 deste acordo, conforme as prioridades definidas pelo COMITÊ INTERFEDERATIVO, através da deliberação 196/2018, numa extensão de 40.000 ha em 10 anos.

Este programa será executado diretamente pela Fundação Renova e/ou em cooperação com os governos dos estados de Minas Gerais e Espírito Santo.

Status de Cláusulas e Deliberações

Cláusula		Caput	Judicializado
Deliberação	108	2	Concluído Internamente
Deliberação	108	3	Concluído Internamente
Deliberação	11	n/a	Concluído Internamente
Deliberação	133	2	Concluído Internamente
Deliberação	134	2	Concluído Internamente
Deliberação	14	n/a	Concluído Internamente
Deliberação	143	3	Concluído Internamente
Deliberação	143	5	Concluído Internamente
Deliberação	143	6	Concluído Internamente
Deliberação	144	1	Concluído Internamente
Deliberação	196	4	Concluído Internamente
Deliberação	270	4	Em Andamento
Deliberação	343	1.4	Concluído Internamente
Deliberação	44	n/a	Concluído Internamente
Deliberação	490	1	Concluído Internamente
Deliberação	490	2	Concluído Internamente
Deliberação	62	n/a	Concluído Internamente
Deliberação	65	n/a	Concluído Internamente
Deliberação	88	3	Concluído Internamente
Deliberação	89	3	Concluído Internamente
Deliberação	90	3	Concluído Internamente

Entregas do ano de 2022

fevereiro de 2022	●	Conclusão das atividades de engajamento/validação nas propriedades para Sub-bacia Corrente Grande - 21/22
fevereiro de 2022	●	Conclusão das atividades de engajamento/validação nas propriedades para Sub-bacia Pancas - 21/22
dezembro de 2022	●	Conclusão das atividades de engajamento/validação nas propriedades para Sub-bacia Lagoa Nova (Rio Bananal) - 21/22
dezembro de 2022	●	Conclusão das atividades de engajamento/validação nas propriedades para Sub-bacia Santa Maria do Doce - 21/22
dezembro de 2022	●	Conclusão dos cercamentos/proteção nas propriedades para Sub-bacia Lagoa Nova (Rio Bananal) - 21/22
dezembro de 2022	●	Conclusão da mobilização dos produtores rurais para Sub-bacia Assentamentos MG e TI Krenak - 22/23
dezembro de 2022	●	Conclusão da mobilização dos produtores rurais para Sub-bacia Corrente Grande - 22/23
dezembro de 2022	●	Conclusão da mobilização dos produtores rurais para Sub-bacia Guandu - 22/23
dezembro de 2022	●	Conclusão da mobilização dos produtores rurais para Sub-bacia Manhuaçu - 22/23
dezembro de 2022	●	Conclusão da mobilização dos produtores rurais para Sub-bacia Pancas - 22/23
dezembro de 2022	●	Conclusão da mobilização dos produtores rurais para Sub-bacia Santa Maria do Doce - 22/23
dezembro de 2022	●	Conclusão da mobilização dos produtores rurais para Sub-bacia Suaçuí - 22/23

● Concluído

● Planejado

● Reprogramado

Grandes números do programa

- 2389,0 **hectares** com o processo de recuperação iniciada;
- 206 **propriedades rurais** parceiras nas ações de recuperação das áreas de preservação permanente (APP) e áreas de recarga hídrica (ARH);
- 24,3 Mil **hectares** inscritos no edital;
- R\$ 523 Mil pagos de PSA aos produtores rurais.
- 15 Mil hectares validados.

Fatos relevantes do mês

Visita técnica do edital de contratação com 54 empresas inscritas;

Retomada das atividades operacionais da Rede de sementes, visita técnica ao Elo Guarani Danila em Aracruz e início da coleta de sementes com Grupo Pataxó da aldeia Geru Tucanã em Açucena;

Participação no "Vim Plantar" em São José do Goiabal-MG. Foram ministradas pela equipe dos PG's 26 e 27 ações de educação ambiental e plantio de mudas;

Participação da equipe Desenvolvimento Sustentável no Agrishow em Ribeirão Preto;

Lançamento do edital da bacia Manhuaçu com orçamento de R\$300 Milhões;

Evento Vim Ver em Governador Valadares, Plantio em Área de Nascentes, junto com Poder Público (GV) e Diretoria (Renova);

Curso de capacitação Ipê sobre SAFs nos assentamentos;

Apresentação do PG-26 no Município de Afonso Cláudio, com participação de autoridades;

Inspeção de membros da URG nos trabalhos de restauração florestal no ES;

Aprovado na UGR, por unanimidade, a proposta de revisão do escalonamento do PG-26;

Reunião com IEF sobre restauração Florestal no Parque Estadual do Rio Corrente.

Indicadores

Tabela 1. Indicadores que não iniciaram a medição.

CÓDIGO	DESCRIÇÃO	FÓRMULA DE CÁLCULO	UNIDADE DE MEDIDA
I01	Riqueza de espécies	$(\text{Riqueza de espécies nativas no sexto ano de intervenção} / \text{riqueza de espécies nativas do ecossistema de referência}) \times 100$	%
I02	Densidade de regenerantes	Número de indivíduos / Total da área amostral	Nº de indivíduos / ha
I03	Cobertura do dossel	$(\text{Total da área amostral com Cobertura do dossel} / \text{Total da área amostral}) \times 100$	%

PG027 Programa de Recuperação de Nascentes

Eixo Terra e Água

Objetivo

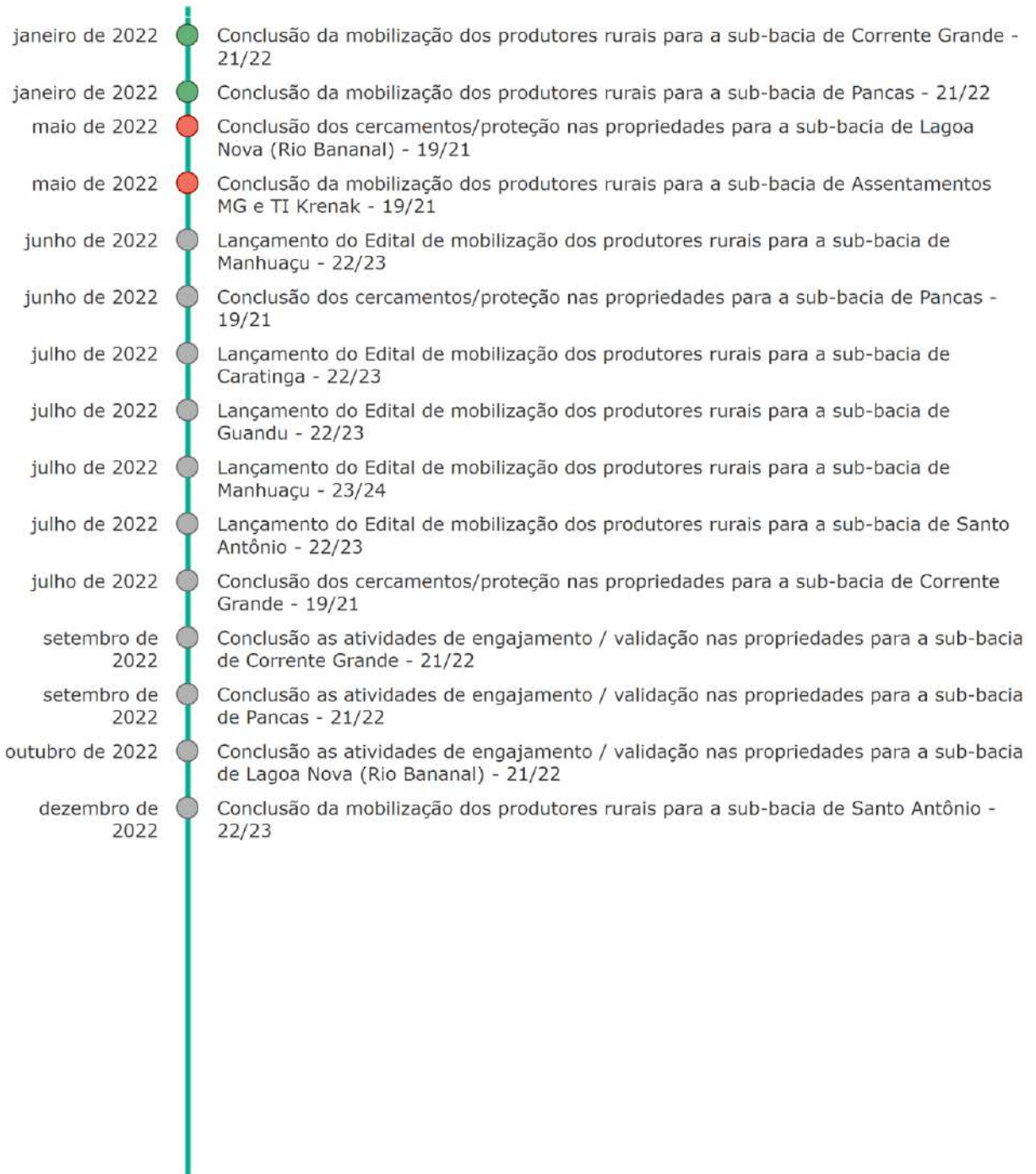
Promover a recuperação de 5.000 (cinco mil) nascentes, a serem definidas pelo Comitê de Bacia Hidrográfica do Doce (CBH-Doce), iniciando a recuperação de 500 (quinhentas) nascentes por ano, a contar da assinatura do TTAC, em um período máximo de 10 (dez) anos, conforme estabelecido no Plano Integrado de Recursos Hídricos do CBH-Doce, podendo abranger toda área da Bacia do Rio Doce.

Este programa será executado diretamente pela Renova e/ou em cooperação com iniciativas correlatas na bacia do rio Doce.

Status de Cláusulas e Deliberações

Cláusula	163	Caput (ação 1)	Judicializado
Deliberação	135	3	Concluído Internamente
Deliberação	135	4	Concluído Internamente
Deliberação	135	5	Concluído Internamente
Deliberação	490	1	Concluído Internamente
Deliberação	490	2	Concluído Internamente
Deliberação	87	3	Concluído Internamente

Entregas do ano de 2022



● Concluído
 ● Planejado
 ● Reprogramado

Entregas do ano de 2022

dezembro de 2022	●	Conclusão da mobilização dos produtores rurais para a sub-bacia de Manhuaçu - 22/23
dezembro de 2022	●	Conclusão da mobilização dos produtores rurais para a sub-bacia de Caratinga - 22/23
dezembro de 2022	●	Conclusão da mobilização dos produtores rurais para a sub-bacia de Guandu - 22/23
dezembro de 2022	●	Conclusão da mobilização dos produtores rurais para a sub-bacia de Lagoa Nova (Rio Bananal) - 21/22
dezembro de 2022	●	Conclusão da mobilização dos produtores rurais para a sub-bacia de Manhuaçu - 23/24
dezembro de 2022	●	Conclusão da mobilização dos produtores rurais para a sub-bacia de Pancas - 22/23
dezembro de 2022	●	Conclusão da mobilização dos produtores rurais para a sub-bacia de Suaçuí - 21/22
dezembro de 2022	●	Conclusão da mobilização dos produtores rurais para a sub-bacia de Suaçuí - 22/23

● Concluído

● Planejado

● Reprogramado

Grandes números do programa

- 1249 **nascentes** com o processo de recuperação iniciada;
- 497 **propriedades rurais** parceiras nas ações de recuperação das nascentes;
- 3586 **nascentes** inscritas no edital;
- R\$ 184413 pagos de PSA aos produtores rurais.
- 2154 Nascentes Validadas

Fatos relevantes do mês

Retomada das atividades operacionais da Rede de sementes, visita técnica ao Elo Guarani Danila em Aracruz e início da coleta de sementes com Grupo Pataxó da aldeia Geru Tucanã em Açucena;

Evento Vim Ver em Governador Valadares, Plantio em Área de Nascentes, junto com Poder Público (GV) e Diretoria (Renova);

Inspeção de membros da URG nos trabalhos de restauração florestal no ES;

Lançamento do edital da bacia Manhuaçu com orçamento de R\$300 Milhões;

Participação da equipe Desenvolvimento Sustentável no Agrishow em Ribeirão Preto;

Participação no "Vim Plantar" em São José do Goiabal-MG. Foram ministradas pela equipe dos PG's 26 e 27 ações de educação ambiental e plantio de mudas;

Reunião com IEF sobre restauração Florestal no Parque Estadual do Rio Corrente.

Indicadores

Tabela 1. Indicadores que não iniciaram a medição.

CÓDIGO	DESCRIÇÃO	FÓRMULA DE CÁLCULO	UNIDADE DE MEDIDA
I01	Riqueza de espécies	$(\text{Riqueza de espécies nativas no sexto ano de intervenção} / \text{riqueza de espécies nativas do ecossistema de referência}) \times 100$	%
I02	Densidade de regenerantes	$\text{Número de indivíduos} / \text{Total da área amostral}$	Nº de indivíduos / ha
I03	Cobertura do dossel	$(\text{Total da área amostral com Cobertura do dossel} / \text{Total da área amostral}) \times 100$	%

PG028 Conservação da Biodiversidade Aquática

Eixo Terra e Água

Objetivo

Identificar, mensurar e monitorar os impactos agudos e crônicos sobre a biota e ambientes do rio Doce e tributários, da foz, costeiros, estuarinos e marinhos, implementar medidas para a recuperação e conservação desta biota nos ambientes potencialmente impactados pelo rompimento da barragem de Fundão e avaliar a efetividade dessas medidas.

Status de Cláusulas e Deliberações

Cláusula	164	a (ação 1)	Encerrado
Cláusula	164	a (ação 2)	Encerrado
Cláusula	164	a (ação 3)	Encerrado
Cláusula	164	b	Concluído Internamente
Cláusula	164	c (ação 1)	Em Andamento
Cláusula	164	c (ação 2)	Planejado
Cláusula	165	Inc I	Concluído Internamente
Cláusula	165	Inc II - a	Concluído Internamente
Cláusula	165	Inc II - b	Concluído Internamente
Cláusula	165	Inc III - ES	Em Andamento
Cláusula	165	Inc III - MG	Judicializado
Cláusula	166	§1º	Em Andamento
Cláusula	166	§2º	Planejado
Deliberação	102	2	Concluído Internamente
Deliberação	112	2	Concluído Internamente
Deliberação	113	2	Concluído Internamente
Deliberação	148	3	Concluído Internamente
Deliberação	148	4	Concluído Internamente
Deliberação	159	2	Concluído Internamente
Deliberação	159	3	Judicializado
Deliberação	212	3	Concluído Internamente
Deliberação	218	3	Concluído Internamente
Deliberação	218	4	Concluído Internamente
Deliberação	279	2	Concluído Internamente
Deliberação	279	3	Concluído Internamente
Deliberação	282	1	Concluído Internamente
Deliberação	282	2	Concluído Internamente
Deliberação	336	1	Concluído Internamente

Deliberação	337	1	Concluído Internamente
Deliberação	347	1.3	Concluído Internamente
Deliberação	347	1.4	Concluído Internamente
Deliberação	385	3.1	Concluído Internamente
Deliberação	385	3.2	Concluído Internamente
Deliberação	392	1	Concluído Internamente
Deliberação	447	1	Judicializado
Deliberação	450	2	Judicializado
Deliberação	450	5	Concluído Internamente
Deliberação	461	3	Concluído Internamente
Deliberação	578	2	Planejado
Deliberação	579	1	Planejado
Deliberação	74	1	Concluído Internamente
Deliberação	79	n/a	Concluído Internamente

Entregas do ano de 2022

janeiro de 2022	●	Protocolo dos relatórios finais das linhas temáticas I a VI
janeiro de 2022	●	Protocolo do Relatório Anual do Ciclo 4 de Monitoramento Reprodutivo de Tartarugas Marinhas junto à CT-Bio
fevereiro de 2022	●	Conclusão do Ciclo 3 de Monitoramento da Biodiversidade Aquática do Rio Doce, da foz e ambientes marinhos e estuarinos impactados na Área Ambiental 1, no Espírito Santo
março de 2022	●	Início da execução do Plano de Ação da Biodiversidade Aquática
abril de 2022	●	Protocolo do Plano de Trabalho para a elaboração do Plano de Ação Integrado para Conservação da Biodiversidade Aquática - Versão revisada
junho de 2022	●	Relatório de avaliação dos impactos para o ambiente marinho e costeiro - PAI
junho de 2022	●	Protocolo do Relatório subprojeto IV - SIF/UFV
junho de 2022	●	Realização da Oficina I de Elaboração do PA Integrado
julho de 2022	●	Protocolo do Relatório subprojeto I - SIF/UFV
agosto de 2022	●	Conclusão da publicação do livro do plano de ação para conservação da biodiversidade aquática
setembro de 2022	●	Protocolo do Relatório Semestral do Monitoramento dos Anexos 1 a 8 - TR4 - Ciclo 4
outubro de 2022	●	Protocolo do Relatório subprojeto II - SIF/UFV
outubro de 2022	●	Protocolo do Relatório subprojeto III-B - SIF/UFV
novembro de 2022	●	Protocolo do Relatório Semestral do Ciclo 5 de Monitoramento Reprodutivo de Tartarugas Marinhas na CT-Bio
dezembro de 2022	●	Realização da Oficina II de Elaboração do PA Integrado

● Concluído

● Planejado

● Reprogramado

Grandes números do programa

O programa não possui grandes números.

Fatos relevantes do mês

Em 28/04/22 - Apresentação do relatório mensal das atividades da FUNDAÇÃO PRÓ-TAMAR, que compreendem as atividades desenvolvidas no período de 16 de março de 2022 a 15 de abril

Em 12/04/22 - Apresentação da Proposta de atualizações metodológicas para o PMBA nos ambientes Dulcícola e Marinho, sob Ofício FR.2022.0590

Em 07/04/22 - Protocolo do plano de trabalho do Plano de Ação Integrado, em atendimento ao item b da Deliberação 578

Indicadores

Quatro indicadores de eficácia foram aprovados no documento de Definição do Programa, visando promover o acompanhamento dos processos estabelecidos pelo programa, no entanto, novos indicadores que visem a mensuração dos resultados das ações do programa deverão ser definidos, assim que possível, e incluídos por deliberações do sistema CIF, para atender a Nota Técnica nº 12/2021/CTBio/DIBIO/ICMBio.

PG029 Programa de Fortalecimento das Estruturas de Triagem e Reabilitação da Fauna Silvestre

Eixo Terra e Água

Objetivo

- Efetuar a construção e o aparelhamento de dois Centros de Triagem e Reabilitação de Animais Silvestres (CETRAS), um em Minas Gerais e outro no Espírito Santo; e
- Assegurar recursos para a manutenção operacional desses centros por um período de três anos, contados a partir de sua entrega, de acordo com o Plano de Gestão a ser estabelecido pelo órgão gestor responsável.

Status de Cláusulas e Deliberações

Cláusula	167	caput	Em Andamento
Cláusula	167	§1º	Concluído Internamente
Cláusula	167	§2º	Planejado
Deliberação	218	3	Concluído Internamente
Deliberação	218	4	Concluído Internamente
Deliberação	478	1	Concluído Internamente
Deliberação	484	1, 2 e 3	Concluído Internamente
Deliberação	554	1	Planejado

Entregas do ano de 2022

dezembro de
2022

● Início da execução das obras do CETRAS MG

● Concluído ● Planejado ● Reprogramado

Grandes números do programa

O programa não possui grandes números.

Fatos relevantes do mês

Não houve fatos relevantes no mês.

Indicadores

Os indicadores de resultados do programa foram aprovados em dezembro de 2021 pela Deliberação CIF 553, porém por solicitação do IBAMA, as ações deste programa estão paralisadas devido a indefinição sobre as áreas a serem construídos os CETRAS, tanto no Espírito Santo quanto em Minas Gerais. Desta forma, não será possível a medição dos indicadores até a retomada das ações ainda sem previsão.

PG030 Conservação da Biodiversidade Terrestre

Eixo Terra e Água


Objetivo

- Identificar e caracterizar os impactos do rompimento da barragem de Fundão sobre as espécies da biodiversidade terrestre na área de estudo;
- Apresentar e executar um plano de ação para conservação desta biota conforme resultados dos estudos de impacto;
- Demonstrar/indicar os efeitos da implementação do plano de ação sobre a biodiversidade terrestre.

Status de Cláusulas e Deliberações

Cláusula	168	§1º	Encerrado
Cláusula	168	§2º	Em Andamento
Cláusula	168	Caput	Encerrado
Deliberação	132	2	Concluído Internamente
Deliberação	218	3	Concluído Internamente
Deliberação	218	4	Concluído Internamente
Deliberação	449	3	Concluído Internamente
Deliberação	517	3	Concluído Internamente
Deliberação	91	2	Concluído Internamente
Deliberação	91	3	Concluído Internamente

Entregas do ano de 2022



abril de 2022	● Concluído	Conclusão da campanha chuvosa do monitoramento
julho de 2022	● Planejado	Protocolo do relatório da campanha chuvosa do monitoramento de flora
agosto de 2022	● Planejado	Protocolo do relatório anual de monitoria do Plano de ação para Conservação da Biodiversidade Terrestre.
agosto de 2022	● Planejado	Protocolo do relatório da campanha chuvosa do monitoramento de fauna
novembro de 2022	● Planejado	Protocolo do primeiro relatório semestral do Projeto "Conservação e Manejo de da fauna ameaçadas de extinção na bacia do rio Doce" em parceria com a UFV/CCSS.
dezembro de 2022	● Planejado	Publicação da chamada do edital de pesquisas via Parceria com Funbio

● Concluído ● Planejado ● Reprogramado

Grandes números do programa

- 10 **grupos faunísticos, além da flora terrestre**, monitorados na área de estudo;
- 49 **ações** definidas no **Plano de Ação para Conservação da Biodiversidade Terrestre**.

Fatos relevantes do mês

Em 29 de abril finalizaram as amostragens de fauna, flora e solos da campanha chuvosa do Programa de Monitoramento da Biodiversidade Terrestre

Indicadores

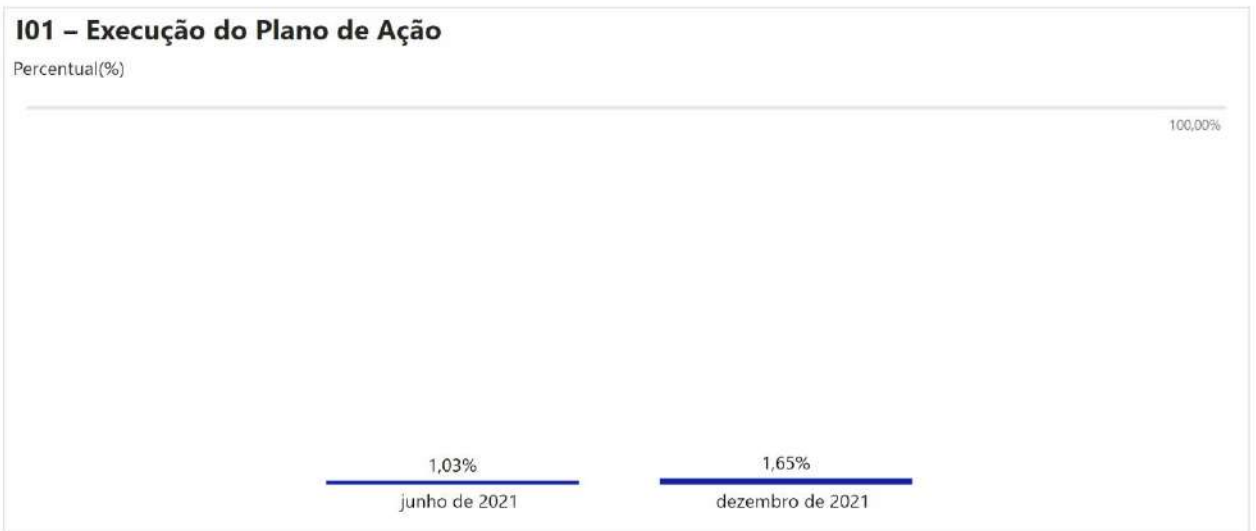


Gráfico 1: I01 – Execução do Plano de Ação - Frequência Sazonal

PG031 Coleta e Tratamento de Esgoto e Destinação de Resíduos Sólidos

Eixo Reconstrução e Infraestrutura

Objetivo

Objetivo Geral:

O objetivo geral do Programa é contribuir para “acelerar o processo de recuperação da Bacia do Rio Doce, regiões estuarinas, costeiras e marinha, em especial a qualidade e a quantidade de águas nos tributários e assim na calha principal impactada”; em conformidade com o Termo de Transação e de Ajustamento de Conduta (TTAC), por meio da disponibilização de recursos financeiros, no valor de R\$ 500.000.000,00 (quinhentos milhões de reais), provenientes da Cláusula nº 169 para os 39 municípios da Área Ambiental 2 e R\$ 17.000.000,00 (dezessete milhões de reais), provenientes da Cláusula 232 do TTAC, para atendimento ao pleito do Consórcio Público para o Tratamento e Destinação Final Adequada de Resíduos Sólidos da Região Doce Oeste do Estado do Espírito Santo (CONDOESTE), para ações de esgotamento sanitário e de destinação de resíduos sólidos.

Objetivos Específicos:

- Disponibilizar os recursos financeiros aos municípios para as ações de elaboração ou revisão de planos municipais de saneamento básico; elaboração de projetos de sistema de esgotamento sanitário; implementação de obras de coleta e tratamento de esgotos; erradicação de lixões; implantação de aterros sanitários regionais; implantação, ampliação e melhorias de programas de coleta seletiva, unidades de triagem de recicláveis, unidades de tratamento de orgânicos e estações de transbordo;
 - Contratar instituições financeiras públicas para realizar o repasse do recurso financeiro, para o custeio da elaboração das ações de esgotamento sanitário e destinação de resíduos sólidos urbanos;
 - Fornecer apoio técnico aos municípios na formulação dos pleitos, na análise da relevância, viabilidade e aderência ao Plano Municipal de Saneamento Básico (PMSB) e Plano de Gestão Integrada e Resíduos Sólidos (PGIRS); na elaboração de termos de referência e editais dos processos licitatórios, contratação e acompanhamento da execução das ações estruturantes e estruturais, bem como na prestação de contas físico-financeira das soluções implementadas;
 - Fornecer capacitação aos municípios, para subsidiá-los técnica e institucionalmente
- no andamento dos planos, projetos e obras previstos no programa.

Status de Cláusulas e Deliberações

Cláusula	169	caput	Em Andamento
Cláusula	170	4ª Diretriz	Encerrado
Cláusula	170	Inc I	Encerrado
Cláusula	170	Inc II	Encerrado
Cláusula	170	Inc III	Encerrado
Cláusula	170	Inc IV	Encerrado
Cláusula	170	Inc V	Encerrado
Deliberação	122	n/a	Concluído Internamente
Deliberação	224	5	Concluído Internamente
Deliberação	259	2	Concluído Internamente
Deliberação	259	3	Em Andamento
Deliberação	295	1	Concluído Internamente
Deliberação	295	2	Concluído Internamente
Deliberação	75	4-4.1	Concluído Internamente
Deliberação	75	4-4.2	Concluído Internamente
Deliberação	75	4-4.3	Concluído Internamente

Entregas do ano de 2022

fevereiro de 2022	●	Conclusão do repasse do Pleito de Alpercata ALPESPJ01 -Elaboração de projeto de sistema de esgotamento sanitário da sede do município e distrito de Era Nova
abril de 2022	●	Conclusão do repasse do Pleito de Bugre BUGESCT01 para aquisição de terreno da sede do município para implantação da ETE
abril de 2022	●	Conclusão do repasse do Pleito de Itueta ITUESPJ02-Contratação de empresa especializada de engenharia para elaboração de projetos básicos e executivos para ampliação do sistema de esgotamento sanitário nos distritos de Vila Nietzel e Quatituba
maio de 2022	●	Conclusão do repasse do Pleito de Galiléia GALEST01-Aquisição de terrenos para implantação do sistema de esgotamento sanitário da sede do município
maio de 2022	●	Conclusão do repasse do Pleito de Rio Doce RIDESOB03-Construção de SES para o distrito de São José de Entre Montes
maio de 2022	●	Conclusão do repasse do Pleito de Ipaba IPBESPJ01-Elaboração de projeto de sistema de esgotamento sanitário da sede do município e povoado de Boachá
maio de 2022	●	Conclusão do repasse do Pleito de Rio Casca RICESOB05-Complementação de obras do Sistema de Esgotamento Sanitário na sede do município
maio de 2022	●	Conclusão do repasse Pleito de Rio Casca RICESA001-Contratação de assessoria técnica para acompanhamento técnico de obras do TC/PAC 0352/14
junho de 2022	●	Conclusão do repasse do Pleito de Timóteo TIMRSPM03-Elaboração do Plano de Recuperação de Área Degradada (PRAD) para fins de recuperação da área do antigo lixão de Coronel Fabriciano
junho de 2022	●	Conclusão do repasse do Pleito de Naque NAQESPJ02-Elaboração de estudos de concepção, projeto básico, projeto executivo e licenciamento ambiental para a implantação de Sistema de Esgotamento Sanitário (SES) na Sede do Município
junho de 2022	●	Conclusão do repasse do Pleito de Rio Doce RIDESOB01-Construção de SES para o distrito de Matadouro
junho de 2022	●	Conclusão do repasse do Pleito de Rio Doce RIDESOB02-Construção de SES para o distrito de Jorge
junho de 2022	●	Conclusão do repasse do Pleito de Tumiritinga TUMESCT01 para aquisição de terreno para SES da sede do município.
julho de 2022	●	Conclusão do repasse do Pleito de Dionísio DIOESCT01- Desapropriação/aquisição de área para instalação da ETE no Distrito de Conceição de Minas de Dionísio
julho de 2022	●	Conclusão do repasse do Pleito de Ipatinga IPAESOB03-Ampliação do sistema de coleta e tratamento de esgoto da sede municipal
julho de 2022	●	Conclusão do repasse do Pleito de Aimorés AIMRSPJ01-Elaboração de projeto de ampliação do aterro sanitário e reforma da Usina de Triagem e Compostagem – UTC
agosto de 2022	●	Conclusão do repasse do Pleito de Aimorés AIMESCT02 -Aquisição de terreno para implantação de SES.
setembro de 2022	●	Conclusão do repasse do Pleito de Marliéria MREESCT01-Aquisição de terreno para implantação da ETE do distrito de Cava Grande
setembro de 2022	●	Conclusão do repasse do Pleito de Córrego Novo CONESOB01-Implantação de sistema de esgotamento sanitário da sede do município
setembro de 2022	●	Conclusão do repasse do Pleito de Iapu IAPRSAB02-Aquisição de caminhão carroceria com caçamba basculante
setembro de 2022	●	Conclusão do repasse do Pleito de Periquito PERRSOB02-Melhorias na Unidade de Triagem de Recicláveis e Compostagem

● Concluído

● Planejado

● Reprogramado

Entregas do ano de 2022

novembro de 2022	●	Conclusão do repasse do Pleito de Barra Longa BALRSCT01 para aquisição de terreno para implantação de Usina de Triagem e Compostagem.
novembro de 2022	●	Conclusão do repasse do Pleito de Belo Oriente BEORSAB01-Aquisição de equipamentos e veículos
novembro de 2022	●	Conclusão do repasse do Pleito Pingo D'Água PIAESPJ02-Elaboração de projeto de sistema de esgotamento sanitário para a sede do município
novembro de 2022	●	Conclusão do repasse do Pleito de Dionísio DIOESOB03 -Implementação de obras de coleta e tratamento de esgotos no distrito de Baixa Verde
dezembro de 2022	●	Conclusão do repasse do Pleito de Tumiritinga TUMESPJ01-Elaboração de projetos de sistema de esgotamento sanitário da sede do município e distrito de São Geraldo do Tumiritinga
dezembro de 2022	●	Conclusão do repasse do Pleito de Naque NAQESPM01-Revisão do Plano Municipal de Saneamento Básico
dezembro de 2022	●	Conclusão do repasse do Pleito de Galiléia GALESPJ01-Elaboração de projetos de sistema de esgotamento sanitário da sede do município
dezembro de 2022	●	Conclusão do repasse do Pleito de Barra Longa BALRSPJ01-Elaboração dos estudos de concepção, projetos básicos e executivos, elaboração do licenciamento ambiental e definição de obras, visando a implementação de Usina de Triagem e Compostagem (UTC)
dezembro de 2022	●	Conclusão do repasse do Pleito do CIMVALPI CVPRSAB01-Aquisição de 29 contêineres caçamba tipo roll on off de capacidade mínima de 30m ³
dezembro de 2022	●	Conclusão do repasse do Pleito de Bugre BUGESPJ02-Elaboração de projetos de sistema de esgotamento sanitário das localidades de Bugre (sede), São Lourenço, Livramento e São José do Bugre
dezembro de 2022	●	Conclusão do repasse do Pleito de Dionísio DIORSAB01-Aquisição de caminhão basculante, esteira de triagem, prensa hidráulica, balança e empilhadeira manual hidráulica
dezembro de 2022	●	Conclusão do repasse do Pleito de Barra Longa BALESCT01-Aquisição de terreno para implantação da ETE da sede municipal

● Concluído ● Planejado ● Reprogramado

Grandes números do programa

- No mês **abril de 2022** foram repassados R\$ **566.078,06** para ações dos municípios*;
- No mês **abril de 2022** foram ofertadas **0 oficinas de capacitação** para os municípios da Área Ambiental 2;
- No mês **abril de 2022** a equipe técnica realizou **110 visitas e/ou reuniões de apoio técnico aos municípios.**

Nota:

*Repasses para ações dos municípios de Bugre, Córrego Novo, Ipatinga, Itueta, Periquito e Pingo D'Água.

Fatos relevantes do mês

Em abril de 2022, foi realizado repasse ao município de Bugre, no valor de R\$ 200.000,00, referente a aquisição de terreno;

Em abril de 2022, foi realizado repasse ao município de Córrego Novo, no valor de R\$ 164.117,58, referente a execução de obras de sistema de esgotamento sanitário;

Em abril de 2022, foi realizado repasse ao município de Ipatinga, no valor de R\$ 110.384,51, referente a execução de obras de sistema de esgotamento sanitário;

Em abril de 2022, foi realizado repasse ao município de Itueta, no valor de R\$ 54.291,75, referente a elaboração de projeto de sistema de esgotamento sanitário;

Em abril de 2022, foi realizado repasse ao município de Periquito, no valor de R\$ 21.905,62, referente a elaboração de projeto de sistema de esgotamento sanitário;

Em abril de 2022, foi realizado repasse ao município de Pingo D'Água, no valor de R\$ 15.378,60, referente a elaboração de projeto de sistema de esgotamento sanitário;

Indicadores de Resultados

I01 – Percentual do valor repassado total

Percentual(%)

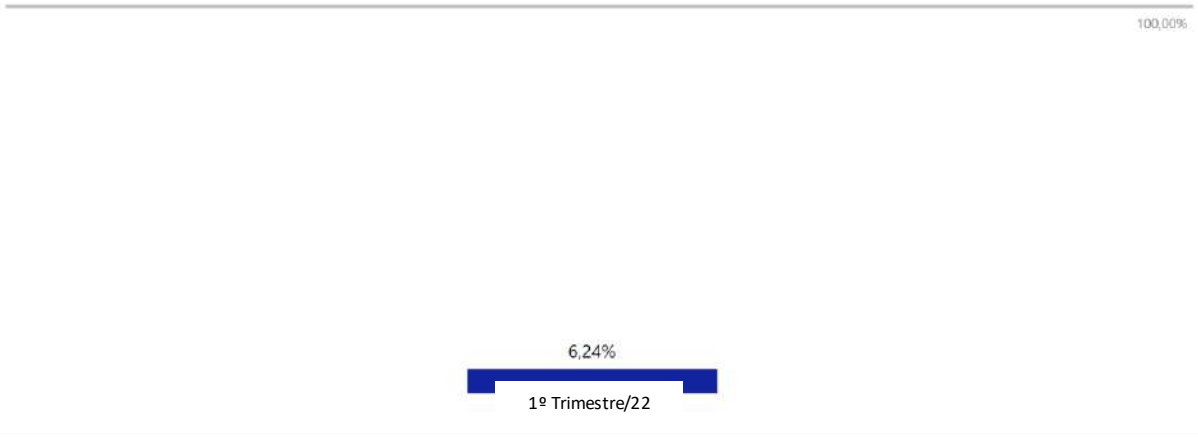


Gráfico 1: I01 – Percentual do valor repassado total - Frequência Trimestral

I02 - Percentual do Valor repassado por município/consórcio

Percentual(%)

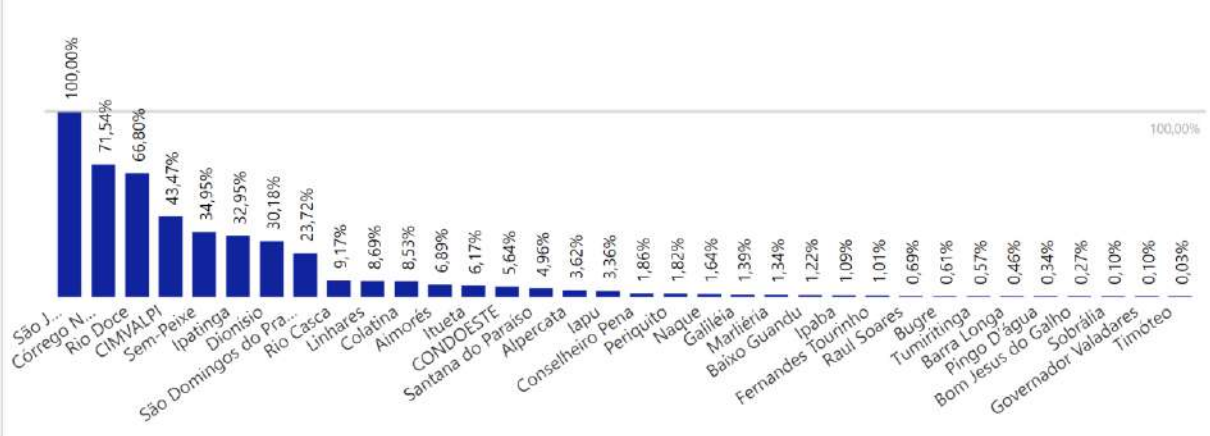


Gráfico 2: I02 - Percentual do Valor repassado por município/consórcio - Frequência Trimestral

Nota:

O Valor total dos recursos do Programa é a soma dos 517 milhões do teto e R\$ 168.333.174,70 de correção pelo IPCA (data base dez/2021).

Indicadores de Resultados

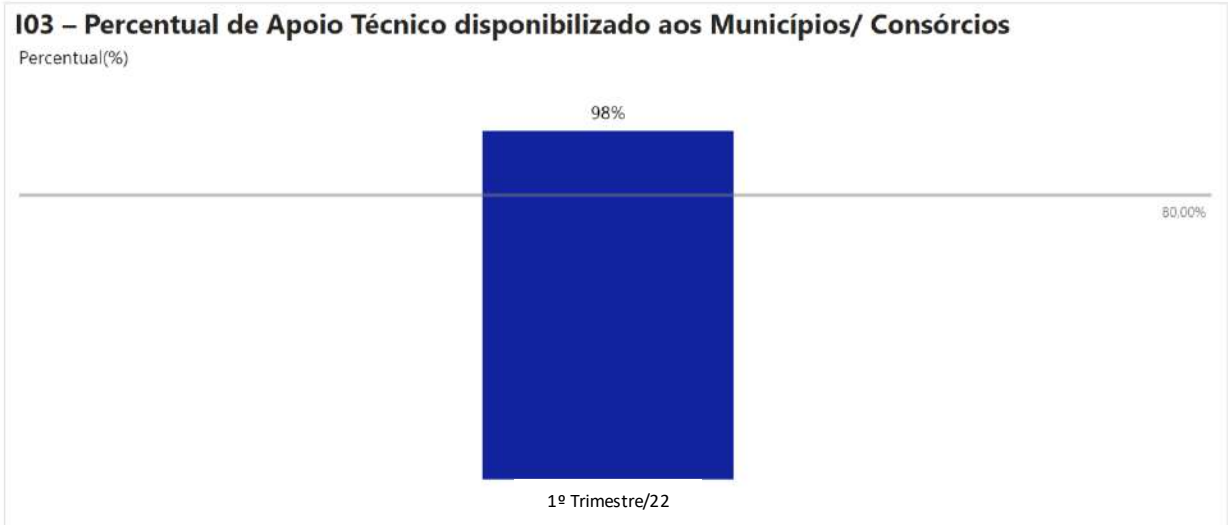


Gráfico 3: I03 – Percentual de Apoio Técnico disponibilizado aos Municípios/ Consórcios - Frequência Trimestral

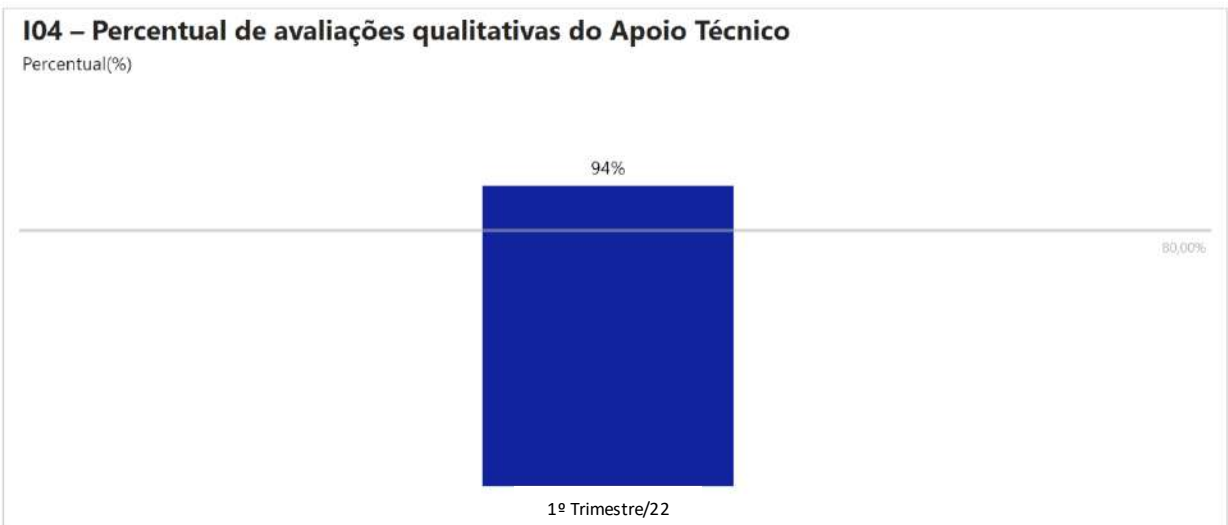


Gráfico 4: I04 – Percentual de avaliações qualitativas do Apoio Técnico - Frequência Trimestral

Indicadores de Resultados

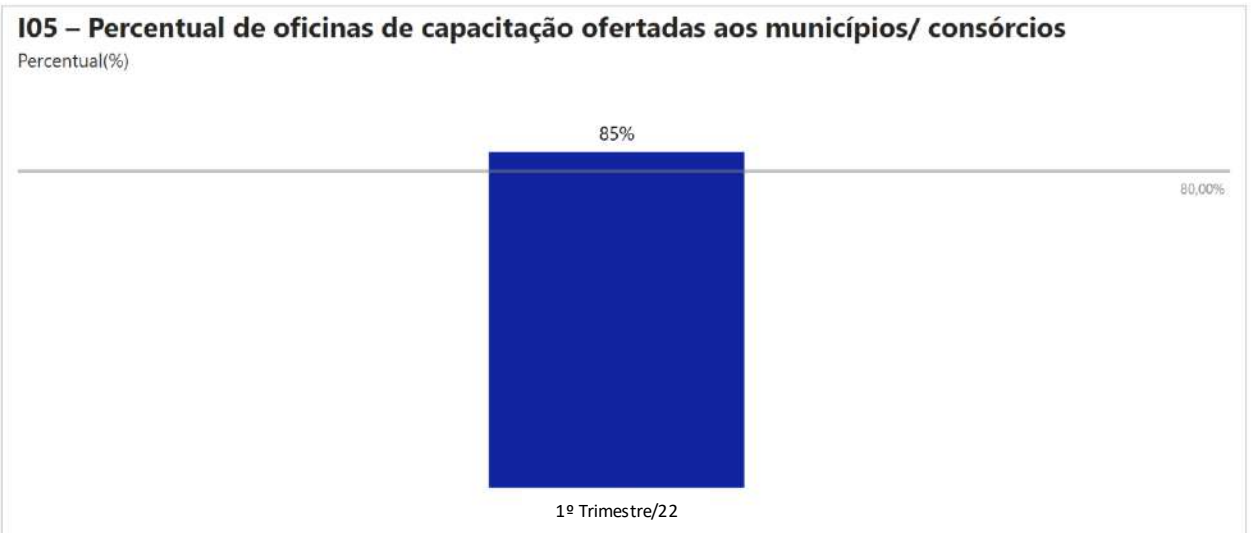


Gráfico 5: I05 – Percentual de oficinas de capacitação ofertadas aos municípios/ consórcios - Frequência Trimestral

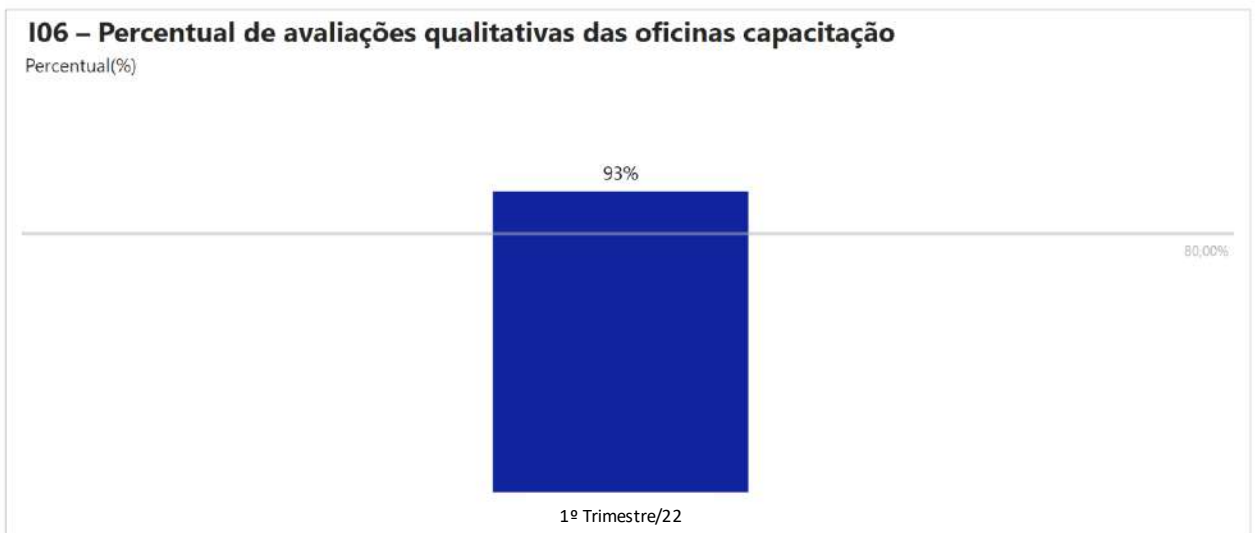


Gráfico 6: I06 – Percentual de avaliações qualitativas das oficinas capacitação - Frequência Trimestral

Indicadores Físicos e Qualidade da Água

I07- Percentual de Coleta de Esgoto

Percentual(%)



Gráfico 7: I07- Percentual de Coleta de Esgoto - Frequência Anual

I08 – Percentual de Tratamento de Esgoto

Percentual(%)

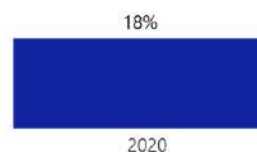


Gráfico 8: I08 – Percentual de Tratamento de Esgoto - Frequência Anual

Notas:

- Data base 2020. Os dados referentes ao ano de 2021 ainda não foram divulgados pelo Sistema Nacional de Informações sobre Saneamento – SNIS;
- **I07**-No SNIS havia dados disponíveis de 11 municípios, os demais não foram contabilizados na fórmula;
- **I08**-No SNIS havia dados disponíveis de 25 municípios, os demais não foram contabilizados na fórmula.

Indicadores Físicos e Qualidade da Água

I09 – Percentual de municípios com coleta seletiva

Percentual(%)



Gráfico 9: I09 – Percentual de municípios com coleta seletiva - Frequência Anual

I10 - Percentual de municípios com presença de lixões ou aterros controlados

Percentual(%)



Gráfico 10: I10 - Percentual de municípios com presença de lixões ou aterros controlados - Frequência Anual

Notas:

- Data base 2020. Os dados referentes ao ano de 2021 ainda não foram divulgados pelo Sistema Nacional de Informações sobre Saneamento – SNIS;
- **I09**-No SNIS havia dados disponíveis de 32 municípios, os demais não foram contabilizados na fórmula;
- **I10**-No SNIS havia dados disponíveis de 15 municípios, os demais não foram contabilizados na fórmula.

Indicadores Físicos e Qualidade da Água

I11 - Percentual das faixas do Índice de qualidade da água (IQA)

Percentual(%)

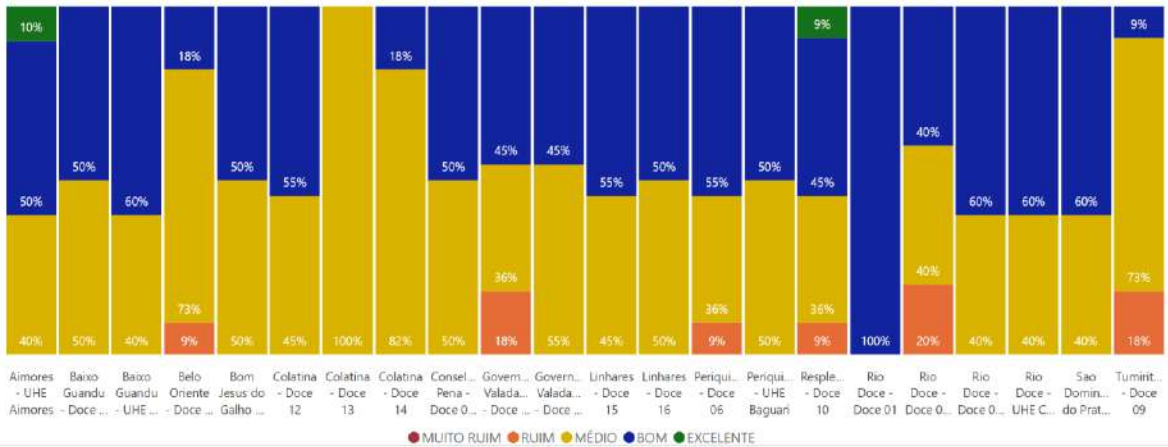


Gráfico 11: I11 - Percentual das faixas do Índice de qualidade da água (IQA)- Frequência Anual

I12 - Percentual das faixas do Índice para Demanda Bioquímica de Oxigênio (DBO)

Percentual(%)

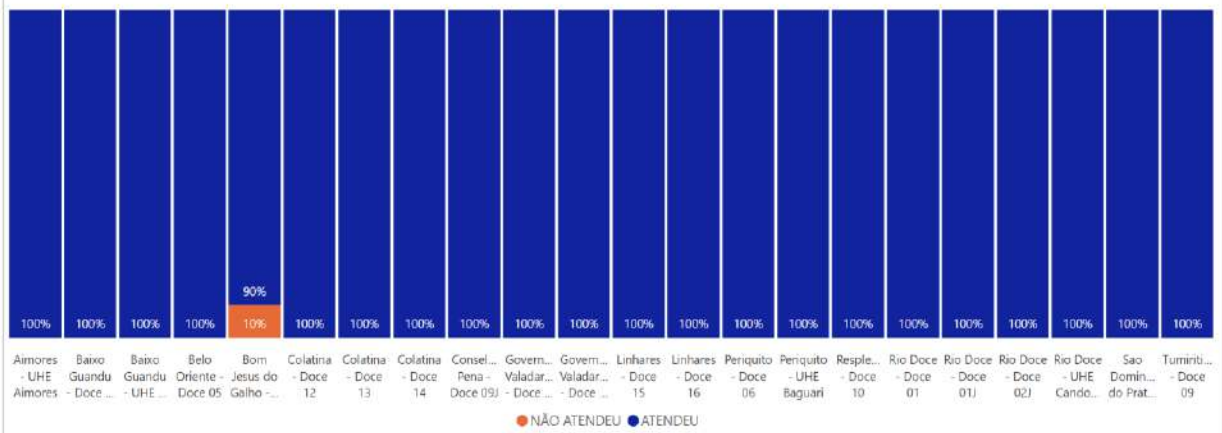


Gráfico 12: I12 - Percentual das faixas do Índice para Demanda Bioquímica de Oxigênio (DBO) - Frequência Anual

Indicadores Físicos e Qualidade da Água

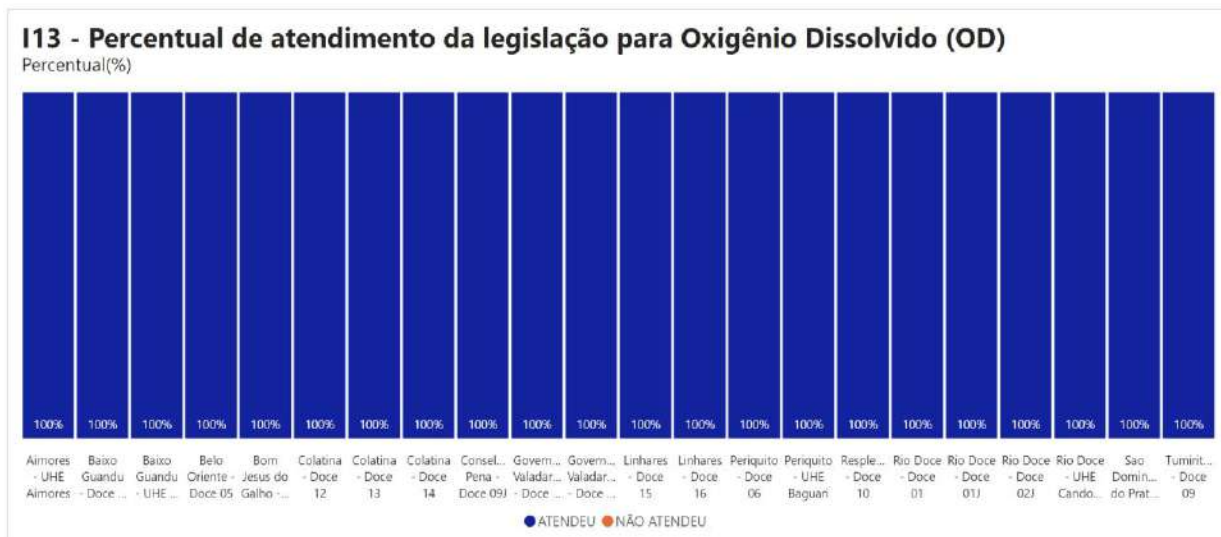


Gráfico 13: I13 - Percentual de atendimento da legislação para Oxigênio Dissolvido (OD) - Frequência Anual

PG032 Melhoria dos Sistemas de Abastecimento de Água

Eixo Reconstrução e Infraestrutura


Promover alternativas de captação e adução de água, visando garantir, em parte, o reestabelecimento do abastecimento de água com a redução de dependência relativa ao rio Doce, e promover melhorias referentes a tratamentos de água para abastecimento público, por meio de medidas de cunhos reparatório e compensatório, em municípios/localidades que tiveram seus sistemas de abastecimento temporariamente inviabilizados.

Status de Cláusulas e Deliberações

Cláusula	171	caput (obra)	Judicializado
Cláusula	171	caput (projeto)	Judicializado
Deliberação	10	n/a	Concluído Internamente
Deliberação	107	3.1	Concluído Internamente
Deliberação	107	4	Concluído Internamente
Deliberação	123	2	Concluído Internamente
Deliberação	123	3	Judicializado
Deliberação	124	2	Concluído Internamente
Deliberação	124	4	Concluído Internamente
Deliberação	16	n/a	Judicializado
Deliberação	185	2	Concluído Internamente
Deliberação	185	3	Concluído Internamente
Deliberação	185	4	Judicializado
Deliberação	185	5	Judicializado
Deliberação	185	6	Judicializado
Deliberação	2	1	Em Andamento
Deliberação	258	2	Judicializado
Deliberação	258	4	Concluído Internamente
Deliberação	258	5	Concluído Internamente
Deliberação	308	2	Judicializado
Deliberação	315	1	Concluído Internamente
Deliberação	325	1	Judicializado
Deliberação	33	1	Concluído Internamente
Deliberação	33	i e ii	Em Andamento
Deliberação	378	5	Concluído Internamente
Deliberação	378	6	Concluído Internamente
Deliberação	379	1	Concluído Internamente
Deliberação	379	2	Concluído Internamente
Deliberação	379	3	Concluído Internamente
Deliberação	4	n/a	Judicializado

Deliberação	443	a	Concluído Internamente
Deliberação	76	3	Concluído Internamente
Deliberação	76	4	Concluído Internamente
Deliberação	76	5	Concluído Internamente
Deliberação	98	1	Concluído Internamente

Entregas do ano de 2022



junho de 2022	●	Conclusão da Engenharia Conceitual / Básica - Captação principal - Ponte do Gama
dezembro de 2022	●	Conclusão das Obras - Adutora Rio Corrente - Governador Valadares - Sede
dezembro de 2022	●	Conclusão das Obras - Captação Alternativa - Tumiritinga Sede

● Concluído ● Planejado ● Reprogramado

Grandes números do Programa

- 17 sistemas de tratamento de água concluídos, entre Estações de Tratamento de Água (ETAs) convencionais e tratamentos simplificados;
- 18 adutoras concluídas (entre concluídas e reformadas);

Fatos relevantes do mês

Realizada sessão técnica mensal com a AECOM em 05 de abril para apresentação do status dos projetos e obras das 25 localidades do Item 1 da Decisão Judicial do Eixo Prioritário Nº 9.

Realizada sessão técnica com a AECOM em 11 de abril para apresentação do resumo do histórico, da situação fática, dos projetos, das obras e do programa de monitoramento de água e sedimentos na região da localidade Sede do município de Baixo Guandu/ES e da localidade Mascarenhas, município de Baixo Guandu/ES.

Em 18 de abril foi entregue o relatório de perfuração do poço de Baixo Guandu- Mascarenhas.

Em 18 de abril foi entregue o relatório de perfuração do poço de Marilandia- Bonisegna.

Conclusão do teste de vazão e de interferência dos poços C-02 e C-03 de Cachoeira Escura em 14 de abril.

A equipe de perícia realizou visita técnica em 13 de abril na estação de tratamento de água da localidade Sede do município de Baixo Guandu/ES e da localidade Mascarenhas, município de Baixo Guandu/ES, para o entendimento do histórico, situação fática e administrativa, projetos e obras em desenvolvimento e realizadas.

A equipe de perícia juntou nos autos do processo o Relatório Nº 13 – Desenvolvimento das Atividades de Monitoramento da Qualidade da Água (ID 1031876843) em 18 de abril

A equipe de Perícia deu continuidade às visitas técnicas periciais em 11 de abril, nas localidades e casas dos beneficiários contemplados no programa de abastecimento de água da Fundação Renova no Território V, que corresponde aos municípios de Baixo Guandu e Colatina

A equipe de perícia juntou nos autos do processo judicial os Laudos Técnicos Periciais (ID 1009718279) em 01 de abril, Etapa 2.2, Situação Fática, referentes ao Território IV, correspondente às comunidades de Córrego do Baixio, Pedra Ilha Lorena, Itueta Velha e Córrego Barra Provisória, dos municípios de Aimorés, Itueta e Resplendor/MG.

* As ações da Cláusula nº171 do TTAC, que embasam a atuação do Programa 32 - Melhoria dos Sistemas de Abastecimento Público de Água, estão judicializadas desde março de 2020, no contexto do Eixo Prioritário nº 9, da Ação Civil Pública da 12ª Vara Federal Cível e Agrária da Seção Judiciária de Minas Gerais. As tratativas relativas às ações sob controle e supervisão judicial, inclusive as que se referem aos prazos, estão sendo orientadas nesse âmbito.

* Em função da judicialização do Programa 32 foram realizadas visitas técnicas pela Perícia da 12ª Vara Federal Cível e Agrária da SJMG, conforme descrito acima.

Fatos relevantes do mês

Em 27 de abril foi entregue o relatório de qualidade de água do poço perfurado em Marilândia-Boniseгна

Em 27 de abril foi entregue o relatório de qualidade de água do poço perfurado em Baixo Guandu-Mascarenhas.

* As ações da Cláusula nº171 do TTAC, que embasam a atuação do Programa 32 - Melhoria dos Sistemas de Abastecimento Público de Água, estão judicializadas desde março de 2020, no contexto do Eixo Prioritário nº 9, da Ação Civil Pública da 12ª Vara Federal Cível e Agrária da Seção Judiciária de Minas Gerais. As tratativas relativas às ações sob controle e supervisão judicial, inclusive as que se referem aos prazos, estão sendo orientadas nesse âmbito.

* Em função da judicialização do Programa 32 foram realizadas visitas técnicas pela Perícia da 12ª Vara Federal Cível e Agrária da SJMG, conforme descrito acima.

Indicadores

I01 –Índice de Localidades com Termos de Compromisso Assinados por Prefeituras e Prestadores de Serviços de Abastecimento de Água: indicador não está sendo medido, pois algumas soluções antes pactuadas com as prefeituras e concessionárias podem não ocorrer , devido à judicialização.

I02 –Índice de Localidades com Projetos Básicos Concluídos: indicador não está sendo medido, pois algumas soluções antes pactuadas com as prefeituras e concessionárias podem não ocorrer , devido à judicialização.

Indicadores

I03 A – Índice de Localidades com Termos de Entrega e Recebimento - Captações Alternativas

Percentual(%)

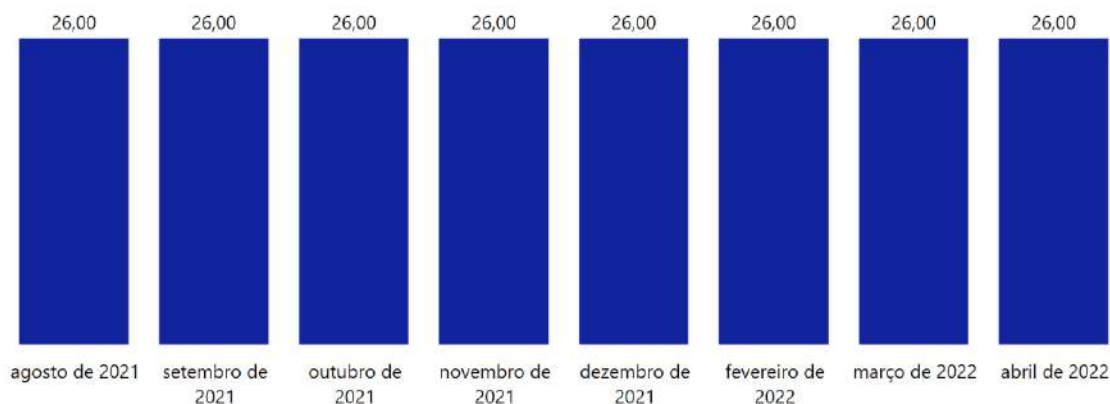


Gráfico 1: I03 A – Índice de Localidades com Termos de Entrega e Recebimento - Captações Alternativas - Frequência Mensal

I03 B – Índice de Localidades com Termos de Entrega e Recebimento - Melhoria das Estações de Tratamento de Água

Percentual(%)

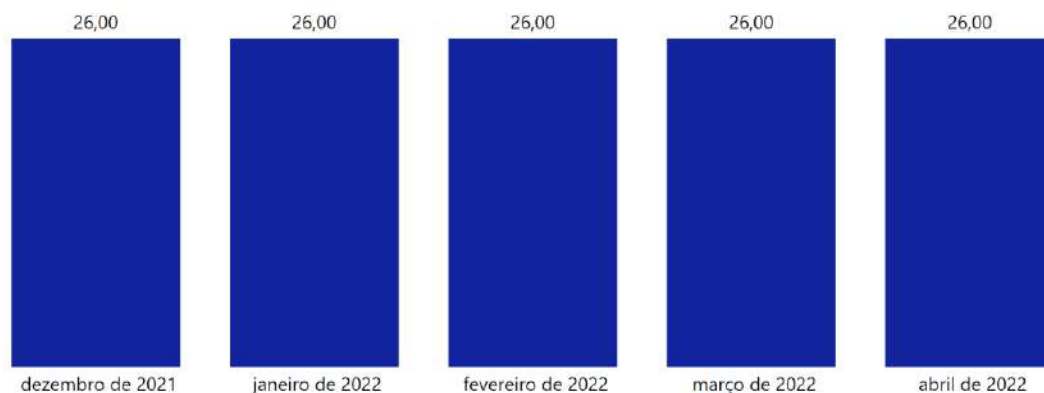


Gráfico 2: I03 B – Índice de Localidades com Termos de Entrega e Recebimento - Melhoria das Estações de Tratamento de Água - Frequência Mensal

Indicadores

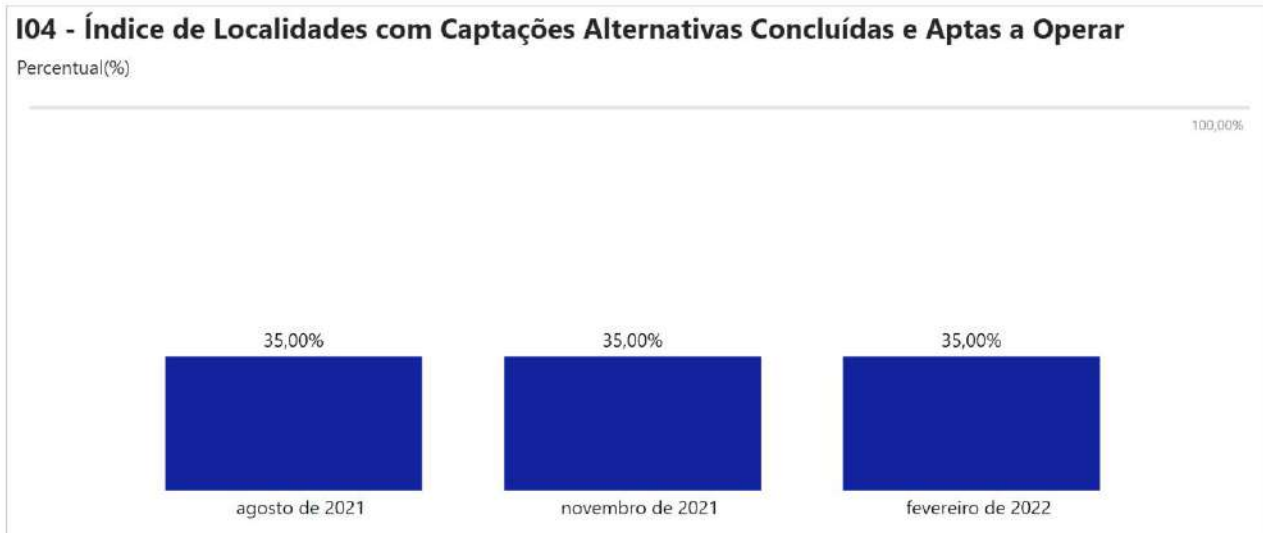


Gráfico 3: I04 - Índice de Localidades com Captações Alternativas Concluídas e Aptas a Operar - Frequência Trimestral

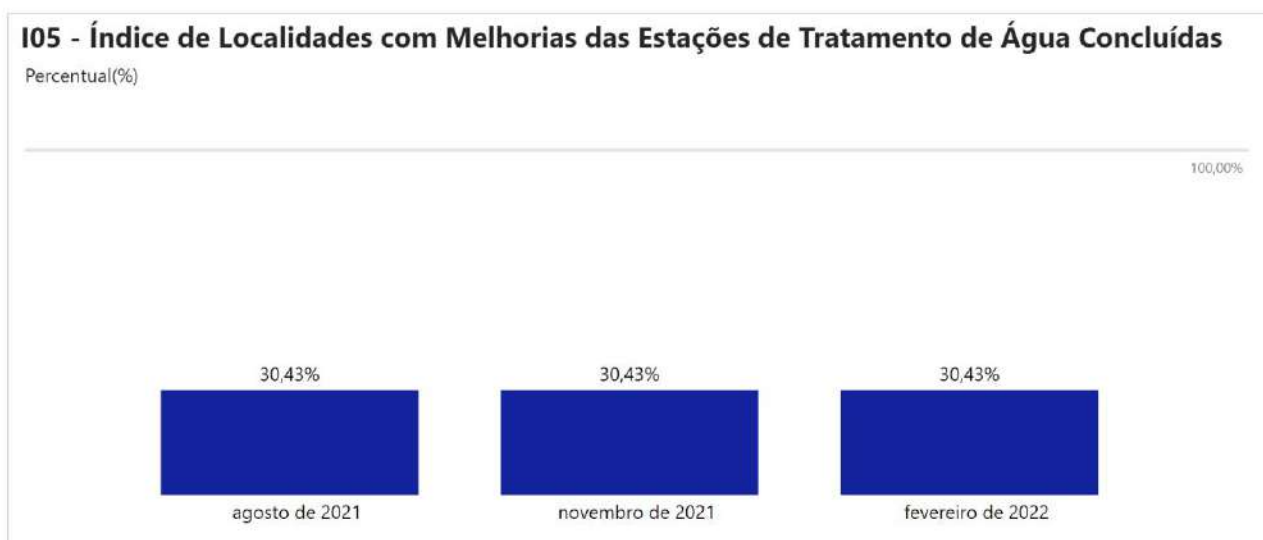


Gráfico 4: I05 - Índice de Localidades com Melhorias das Estações de Tratamento de Água Concluídas - Frequência Trimestral

PG033 Programa de Educação para Revitalização da Bacia do Rio Doce (Educação Ambiental)

Eixo Pessoas e Comunidades

Objetivo

Implementar processos de educação socioambiental que desenvolvam competências e habilidades para engajar pessoas e coletivos no desenvolvimento de iniciativas para a revitalização dos territórios atingidos.

Status de Cláusulas e Deliberações

Cláusula	172	Caput	Em Andamento
Deliberação	136	1	Concluído Internamente
Deliberação	240	1	Concluído Internamente
Deliberação	288	1	Concluído Internamente
Deliberação	288	2	Em Andamento
Deliberação	343	1.4	Concluído Internamente
Deliberação	549	2	Planejado

Entregas do ano de 2022



● Concluído ● Planejado ● Reprogramado

Grandes números do programa

O programa não possui grandes números.

Fatos relevantes do mês

Início do curso de aperfeiçoamento UFMG/UFOP em 29/04/22, para 3000 educadores dos municípios de atuação da Fundação Renova em MG.

Indicadores

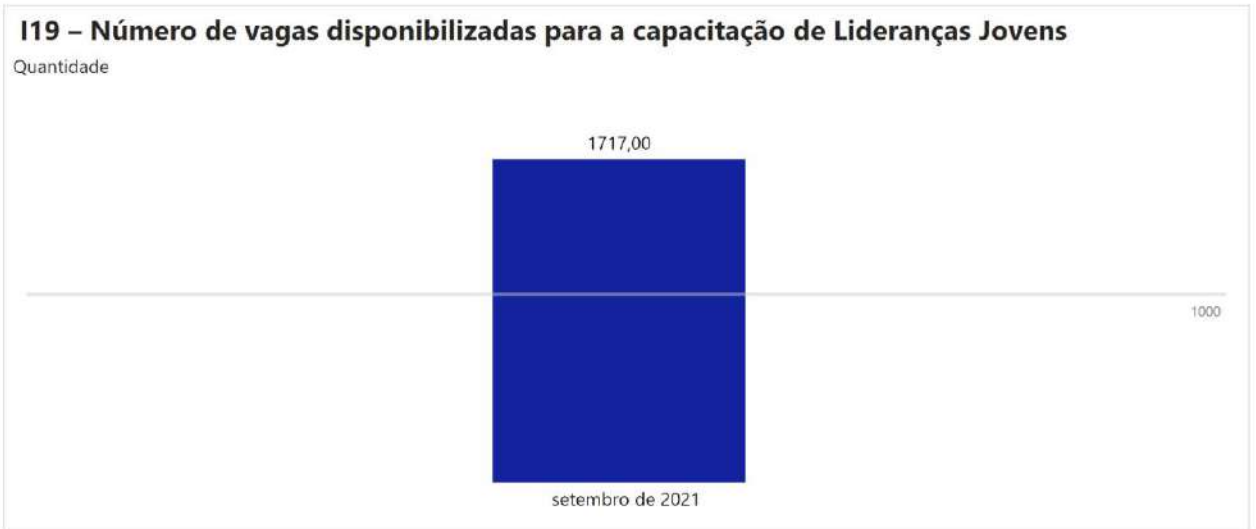


Gráfico 1: I19 – Número de vagas disponibilizadas para a capacitação de Lideranças Jovens - Frequência Anual

PG034 Preparação para Emergências Ambientais

Eixo Pessoas e Comunidades







Objetivo

Implantação de ações de incremento às estruturas de apoio para os sistemas de emergências ambientais nos Municípios de Mariana, Barra Longa, Rio Doce e Santa Cruz do Escalvado, de forma integrada com a Defesa Civil, conforme previsto na Cláusula 173 do TTAC, promovendo a ampliação da percepção das comunidades e a autonomia da defesa civil para atuação, gestão e convivência em cenários de riscos e desastres.

Status de Cláusulas e Deliberações

Cláusula	173	§1º	Concluído Internamente
Cláusula	173	§2º	Concluído Internamente
Cláusula	173	Caput (ação 1)	Concluído Internamente
Cláusula	173	Caput (ação 2)	Em Andamento
Deliberação	128	2	Concluído Internamente
Deliberação	303	2	Concluído Internamente
Deliberação	357	2	Concluído Internamente
Deliberação	357	3	Concluído Internamente
Deliberação	439	2	Concluído Internamente

Entregas do ano de 2022

março de 2022	 Início do Ciclo de Formação Continuada - Cursos de longa duração
setembro de 2022	 Elaboração dos Planos Municipais de Redução de Risco (PMRR) para Mariana, Barra Longa, Santa Cruz do Escalvado e Rio Doce
dezembro de 2022	 Conclusão da Adequação das 10 escolas do projeto Escola Segura no âmbito de sinalização e segurança.
dezembro de 2022	 Conclusão da Capacitação do Comitê Gestor de Riscos (CGR) em Mariana/MG, Barra Longa/MG, Santa Cruz do Escalvado/MG e Rio Doce/MG
dezembro de 2022	 Conclusão da Capacitação do Núcleo Comunitário de Proteção e Defesa Civil (NUPDEC) em Mariana/MG, Barra Longa/MG, Santa Cruz do Escalvado/MG e Rio Doce/MG
dezembro de 2022	 Realização do Censo Populacional das áreas de risco a partir do mapeamento em Mariana, Barra Longa, Santa Cruz do Escalvado e Rio Doce.

 Concluído

 Planejado

 Reprogramado

Grandes números do programa

O programa não possui grandes números.

Fatos relevantes do mês

Início do Curso on-line de Capacitação de SCO (Sistema de Comado em Operações)

Indicadores

I03 - Índice de Fortalecimento do Sistema de Proteção e Defesa Civil

Percentual(%)

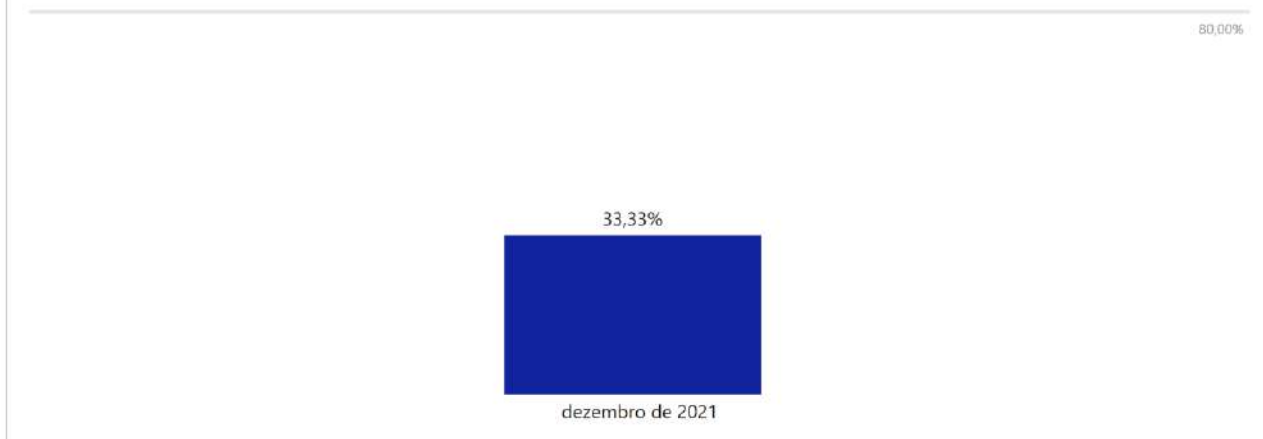


Gráfico 1: I03 - Índice de Fortalecimento do Sistema de Proteção e Defesa Civil - Frequência Anual

I04 - Percentual de cumprimento da implantação de medidas de incremento da estrutura de apoio das defesas civis

Percentual(%)

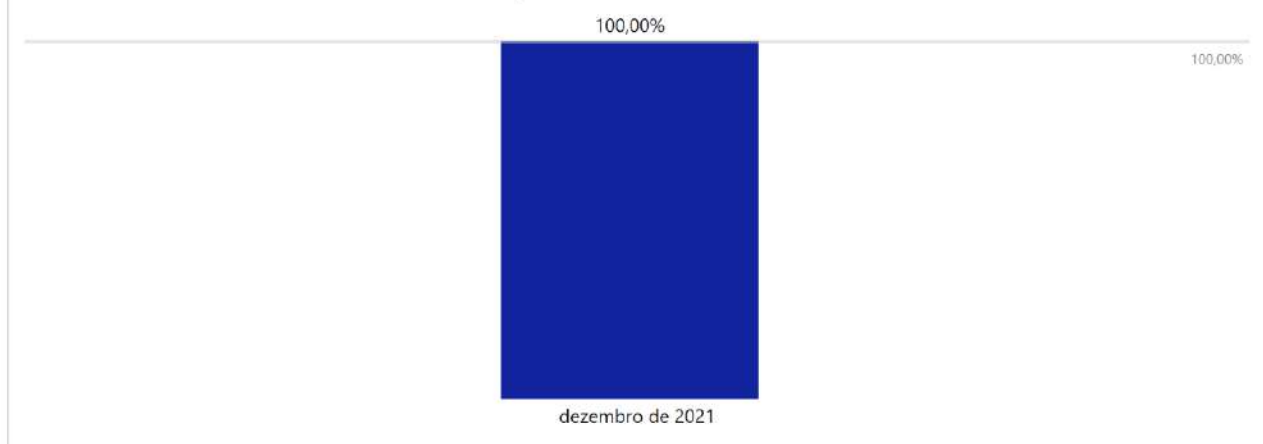


Gráfico 2: I04 - Percentual de cumprimento da implantação de medidas de incremento da estrutura de apoio das defesas civis - Frequência Anual

Os indicadores do programa foram aprovados pelo CIF, porém ainda estão fora do período de medição.

Tabela 1. Indicadores que não iniciaram a medição.

CÓDIGO	DESCRIÇÃO	UNIDADE DE MEDIDA	INÍCIO DA MEDIÇÃO
I01	Percentual de indivíduos capacitados (cursos de longa duração)	%	Junho/25
I02	Taxa de resposta às demandas de Promoção à capacitação da Defesa Civil	%	Dezembro/22

PG035 Programa de Informação para a População

Eixo Pessoas e Comunidade

Objetivo

Salvaguardar e dar acesso às informações sobre o rompimento da barragem de Fundão e seus desdobramentos, incluindo:

- (i) estudos técnicos e ações de reparação e compensação; aos moradores locais, pessoas atingidas, poder público, comunidade acadêmica e outros públicos, por meio de espaços físicos e itinerantes, que constituem o Centro de Informação Técnica; e
- (ii) processos socioeconômicos e socioambientais relacionados às comunidades e municípios atingidos, sobre o modo de vida e memória.

Status de Cláusulas e Deliberações

Cláusula	174	§1º	Em Andamento
Cláusula	174	Caput (ação 1)	Em Andamento
Cláusula	65	caput	Em Andamento
Deliberação	229	3	Concluído Internamente
Deliberação	229	4	Concluído Internamente
Deliberação	229	5	Concluído Internamente
Deliberação	306	2	Concluído Internamente
Deliberação	306	4.1	Concluído Internamente
Deliberação	306	4.2	Concluído Internamente
Deliberação	376	2	Concluído Internamente
Deliberação	437	1- a	Concluído Internamente
Deliberação	437	1- b	Concluído Internamente
Deliberação	437	1- c	Concluído Internamente
Deliberação	437	1- d	Concluído Internamente
Deliberação	437	1- e	Concluído Internamente
Deliberação	437	1- f	Concluído Internamente
Deliberação	437	1- g	Concluído Internamente
Deliberação	437	1- h	Concluído Internamente
Deliberação	437	1- i	Concluído Internamente
Deliberação	437	1- j	Concluído Internamente
Deliberação	437	1- k	Concluído Internamente
Deliberação	437	1- l	Concluído Internamente
Deliberação	500	I	Concluído Internamente
Deliberação	500	II	Concluído Internamente
Deliberação	500	III	Concluído Internamente
Deliberação	500	IV	Concluído Internamente
Deliberação	500	V	Concluído Internamente

Entregas do ano de 2021

- abril de 2022 ● Elaboração do e-book com os artigos/trabalhos apresentados nos processos de itinerância e descentralização 2021
- outubro de 2022 ● Finalização da Contratações para Execução do Projeto do CIT Governador Valadares
- novembro de 2022 ● Finalização da Contratação de Empresa Especializada em Expografia e Conteúdos Multimídia para o CIT Linhares
- novembro de 2022 ● Início das Obras de Reforma do CIT Linhares

● Concluído ● Planejado ● Reprogramado

Grandes números do programa

INDICADOR	março de 2022	abril de 2022	ACUMULADO
Quantidade de acessos à plataforma interativa	335	859	1391
Quantidade de atividades nos territórios	0	0	0

Fatos relevantes do mês

No dia 26 de abril, foi realizada reunião com os coordenadores da equipe de Diálogo do Alto Rio Doce para o planejamento tático das ações de Descentralização e Itinerância naquele território.

Indicadores

Os indicadores do Programa foram construídos, revisados e apresentados à CT-PDCS que não apresentou restrição ou divergência. A aprovação definitiva deles está condicionada à aprovação da Definição do Programa.

PG036 Comunicação Nacional e Internacional

Eixo Pessoas e Comunidades





Objetivo

- Estabelecer sítio eletrônico em no mínimo dois idiomas, para divulgar as ações e o andamento dos programas desenvolvidos em função do TTAC. (Cláusula 175 conforme anexo I, e Revisão Extraordinária número 3, de 30 de agosto de 2018);
- Comunicar à sociedade, às comunidades atingidas, aos órgãos reguladores e aos diversos públicos relacionados sobre as ações conduzidas pela Fundação Renova, também como forma de contrapor boatos e notícias de teor falso.
- Ampliar o alcance das informações e abrir espaço para discussão e construção coletiva de ideias relacionadas ao processo de reparação e compensação conduzidos pela Fundação Renova.

Status de Cláusulas e Deliberações

Cláusula	175	Caput (ação 1)	Concluído Internamente
Cláusula	175	Caput (ação 2)	Em Andamento
Deliberação	530	1	Em Andamento

Entregas do ano de 2022

- | | | |
|------------------|---|--|
| dezembro de 2022 |  | Conclusão da atualização e manutenção dos mecanismos relacionados à acessibilidade do site, seguindo como critério recomendações do guia WCAG 2.0 (Web ContentAccessibilityGuidelines) e/ou padrão E-MAG em 2022 |
| dezembro de 2022 |  | Conclusão da atualização e manutenção de conteúdo e informações importantes para as comunidades atingidas e sociedade civil, via Redes Sociais em 2022 |
| dezembro de 2022 |  | Conclusão da atualização e manutenção de conteúdo do site, incluindo relatórios e documentos de interesse da sociedade e órgãos de validação em 2022 |
| dezembro de 2022 |  | Conclusão da atualização das entregas e fatos relevantes do mês, reportadas pelos demais programas no relatório mensal do CIF (Comitê Interfederativo) e nas páginas dos programas hospedados no site, nas versões em português e inglês em 2022 |

 Concluído
  Planejado
  Reprogramado

Grandes números do Programa

Tabela 1. Grandes Números.

INDICADOR	março de 2022	abril de 2022	ACUMULADO 2022	ACUMULADO (2016 - 2022)
Acesso ao Site (mês)	388.233	292.973	1.057.541	8.203.523
Documentos no site (mês)	9	7	42	505
Notícias Publicadas (mês)	16	9	41	928
Vídeos (mês)	10	15	41	623

Fatos relevantes do mês

Atualização das entregas e fatos relevantes do mês reportadas pelos demais programas no relatório mensal do CIF (Comitê Interfederativo) e nas páginas dos programas hospedados no site, nas versões em português e inglês.

Indicadores

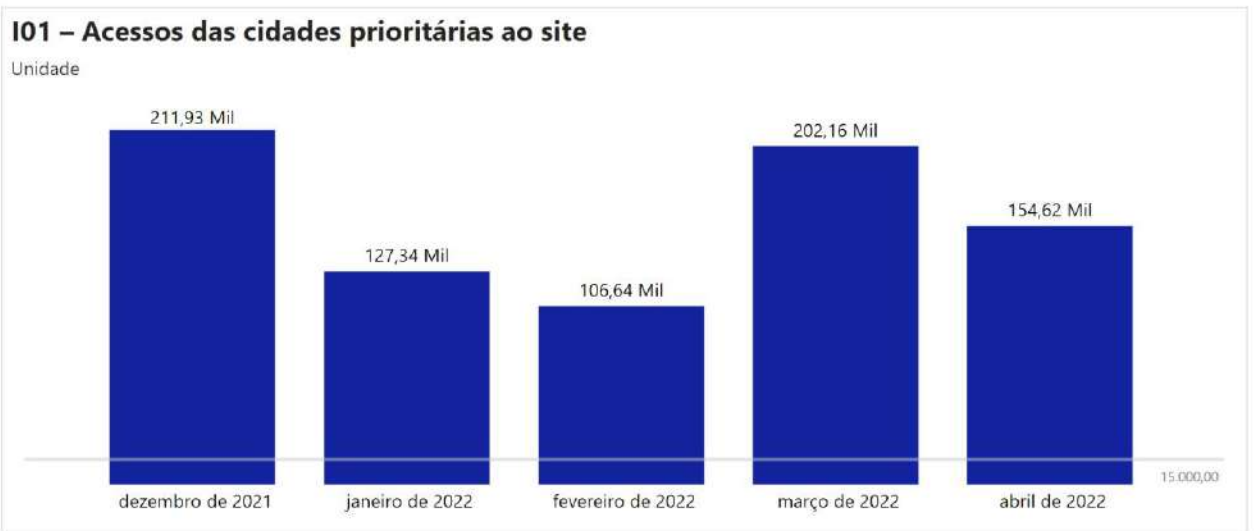


Gráfico 1: I01 – Acessos das cidades prioritárias ao site - Frequência Mensal

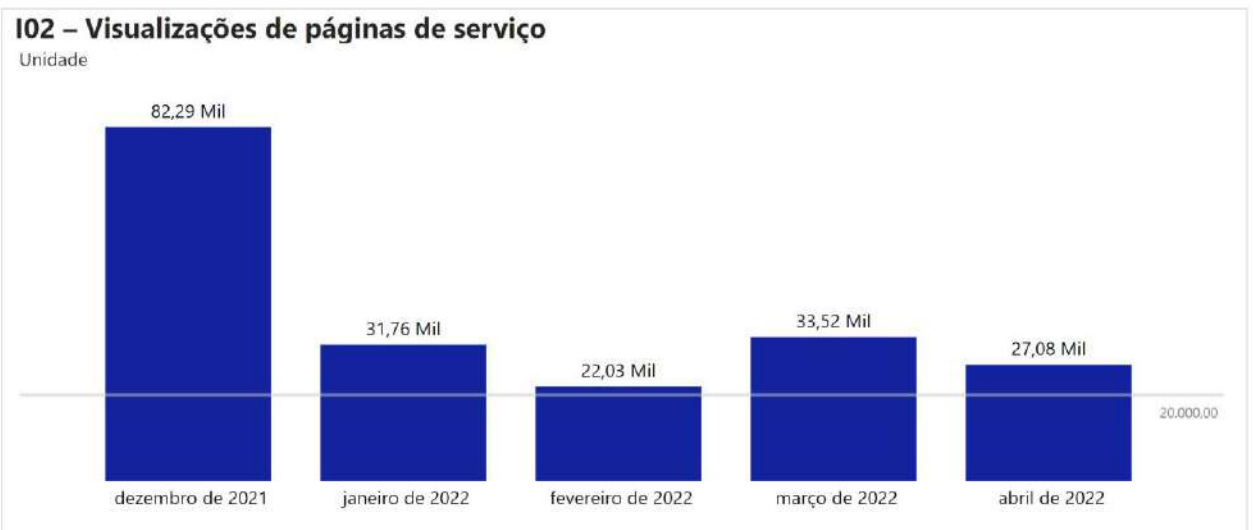


Gráfico 2: I02 – Visualizações de páginas de serviço - Frequência Mensal

Indicadores

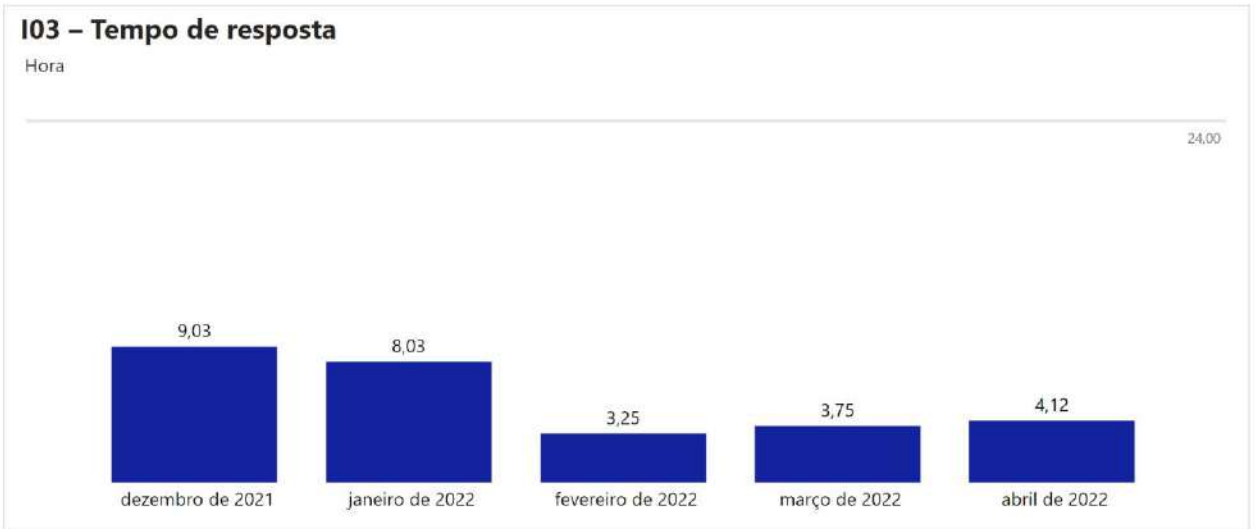


Gráfico 3: I03 – Tempo de resposta - Frequência Mensal

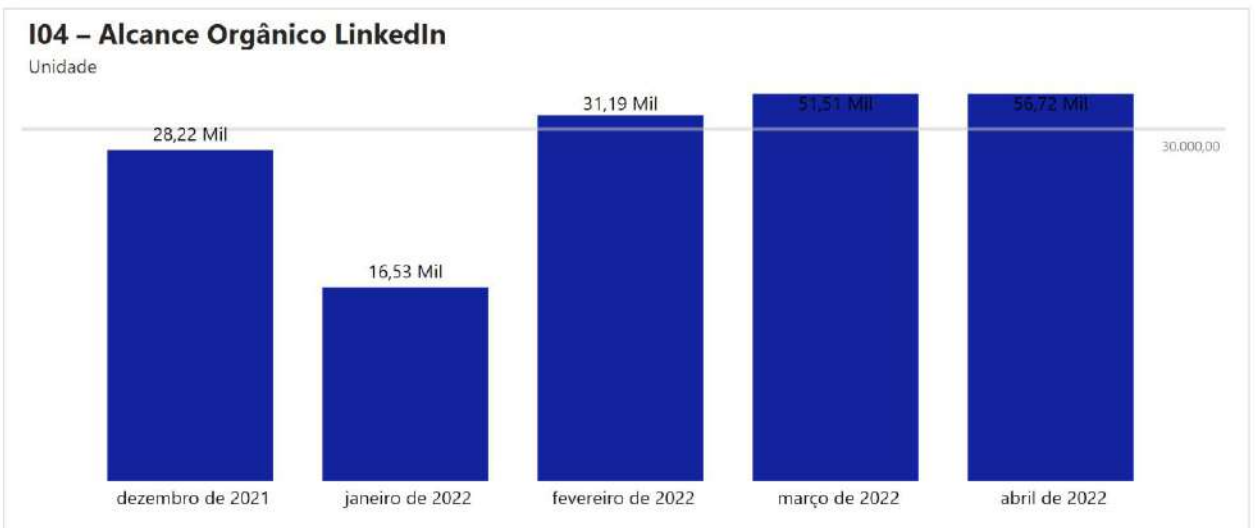


Gráfico 4: I04 – Alcance Orgânico LinkedIn - Frequência Mensal

Indicadores

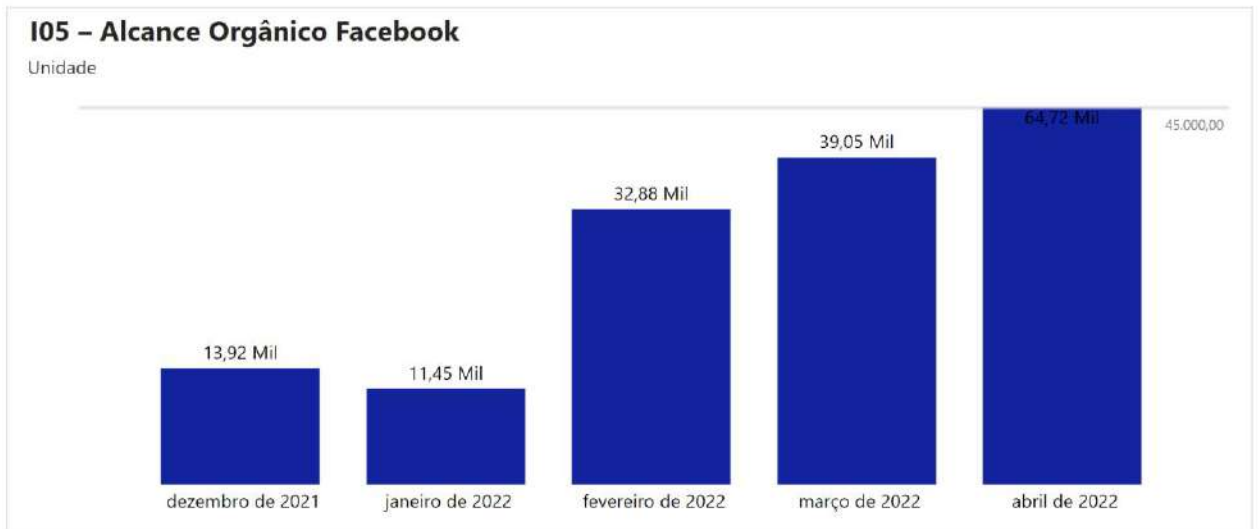


Gráfico 5: I05 – Alcance Orgânico Facebook - Frequência Mensal

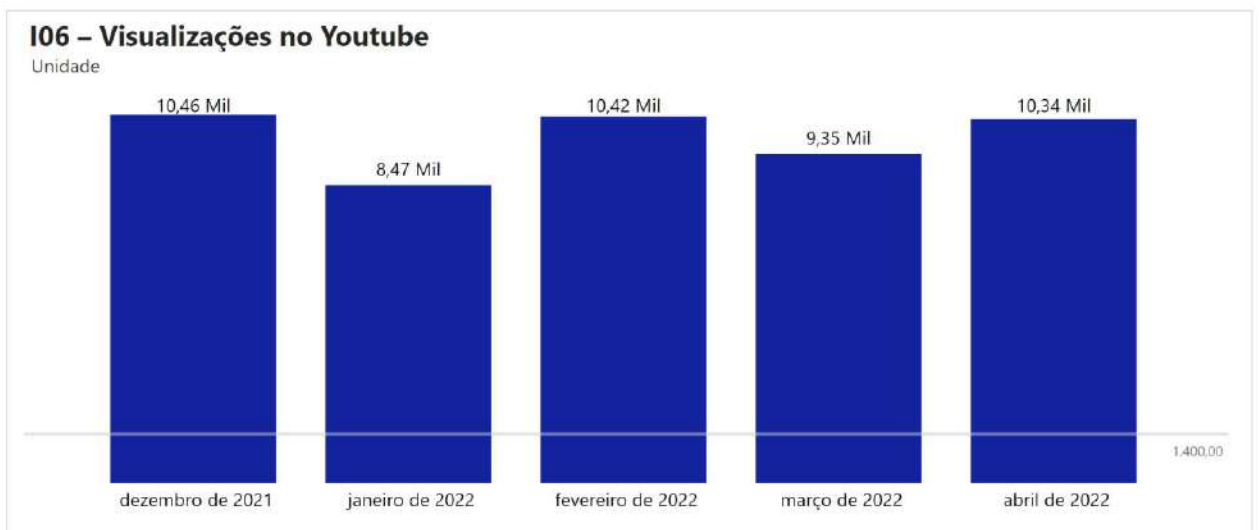


Gráfico 6: I06 – Visualizações no Youtube - Frequência Mensal

PG038 Monitoramento da Bacia do Rio Doce

Eixo Terra e Água

Objetivo

Investigar e monitorar a Bacia do Rio Doce, áreas estuarinas e costeiras (isóbata 10 metros), gerando informações sobre a qualidade da água e sedimentos para subsidiar a tomada de decisão e desenvolvimento dos programas e ações correlatos.

Status de Cláusulas e Deliberações

Cláusula	177	§1º	Encerrado
Cláusula	177	Caput	Em Andamento
Cláusula	178	Caput	Em Andamento
Deliberação	107	3.1	Concluído Internamente
Deliberação	107	4	Concluído Internamente
Deliberação	129	1	Em Andamento
Deliberação	198	1	Em Andamento
Deliberação	198	2	Concluído Internamente
Deliberação	198	3	Em Andamento
Deliberação	247	1	Concluído Internamente
Deliberação	247	2	Em Andamento
Deliberação	265	1	Concluído Internamente
Deliberação	265	2	Concluído Internamente
Deliberação	301	único	Em Andamento
Deliberação	310	3.1	Concluído Internamente
Deliberação	310	3.2	Concluído Internamente
Deliberação	313	2	Concluído Internamente
Deliberação	378	5	Concluído Internamente
Deliberação	378	6	Concluído Internamente
Deliberação	381	1	Concluído Internamente
Deliberação	409	2	Concluído Internamente
Deliberação	432	1, 2,3	Concluído Internamente
Deliberação	455	1	Concluído Internamente
Deliberação	458	2	Concluído Internamente
Deliberação	458	3	Concluído Internamente
Deliberação	511	2	Concluído Internamente
Deliberação	511	3	Concluído Internamente
Deliberação	512	1	Concluído Internamente
Deliberação	512	2	Concluído Internamente
Deliberação	512	3	Concluído Internamente

Deliberação	513	1	Concluído Internamente
Deliberação	53	n/a	Concluído Internamente
Deliberação	572	3	Concluído Internamente
Deliberação	572	4	Concluído Internamente
Deliberação	76	3	Concluído Internamente
Deliberação	76	4	Concluído Internamente
Deliberação	76	5	Concluído Internamente
Deliberação	95	1	Em Andamento
Deliberação	99	2	Concluído Internamente
Deliberação	99	3	Em Andamento

Entregas do ano de 2022

março de 2022		Protocolo Relatório Final da Investigação Complementar da Análise de Água, Sedimento e Material Inconsolidado (Colóides) - Período seco e chuvoso
abril de 2022		Publicação - Boletim Trimestral das Águas - Estuários/Lagoas/Zona Costeira (Out/Nov/Dez 2021)
abril de 2022		Protocolo do 5º Boletim PMQACH (Campanha 37, 38, 39 e 40)
maio de 2022		Publicação - Boletim das Águas-Rios Jan/22
junho de 2022		Publicação - Boletim das Águas-Rios Fev/22
junho de 2022		Publicação - Boletim Trimestral das Águas - Estuários/Lagoas/Zona Costeira (Jan/Fev/Mar 2022)
junho de 2022		Protocolo do Relatório Trimestral de QA/QC - Jan/22 a Mar/22
julho de 2022		Publicação - Boletim das Águas-Rios Mar/22
julho de 2022		Conclusão do Novo Portal Monitoramento Rio Doce
agosto de 2022		Publicação - Boletim das Águas-Rios Abr/22
setembro de 2022		Publicação - Boletim das Águas-Rios Mai/22
setembro de 2022		Publicação - Boletim Trimestral das Águas - Estuários/Lagoas/Zona Costeira (Abr/Mai/Jun 2022)
setembro de 2022		Protocolo do Relatório Trimestral de QA/QC - Abr/22 a Jun/22
outubro de 2022		Protocolo do relatório do Monitoramento de Água para Consumo Humano (PMQACH) - período de Julho 2021 à Junho 2022
outubro de 2022		Publicação - Boletim das Águas-Rios Jun/22
novembro de 2022		Publicação - Boletim das Águas-Rios Jul/22
dezembro de 2022		Publicação - Boletim das Águas-Rios Ago/22
dezembro de 2022		Publicação - Boletim Trimestral das Águas - Estuários/Lagoas/Zona Costeira (Jul/Ago/Set 2022)
dezembro de 2022		Protocolo do Relatório Trimestral de QA/QC - Jul/22 a Set/22

 Concluído

 Planejado

 Reprogramado

Entregas do ano de 2022

dezembro de
2022

● Finalização do Plano de Capacitação Presencial PMQQS

● Concluído ● Planejado ● Reprogramado

Grandes números do programa

Em 2022 está aprovado um orçamento de **R\$ 36.917.467** para ações de continuidade dos programas de monitoramento de água e sedimentos da bacia do Rio Doce e zona costeira e estuarina;

Plano de Monitoramento Quali-quantitativa Sistemático (PMQQS)

- Atualmente são gerados 1,7 milhão de **dados** pelo programa de monitoramento. Todos os dados e informações estão disponíveis em www.monitoramentoriodoce.org;
- 691 **quilômetros** de monitoramento de **rios**, 244 **quilômetros** de monitoramento ao longo da **zona costeira e estuarina**;
- 82 **pontos de monitoramento** distribuídos na bacia do Rio Doce e na zona costeira e estuarina;
- 22 **estações automáticas** formam uma rede de alerta que gera informações em tempo real;
- 103 **parâmetros físicos, químicos e biológicos** são analisados na água e 38 nos sedimentos.

Grandes números do programa

Plano de Monitoramento da Qualidade da Água para Consumo Humano (PMQACH)

- Atualmente são monitorados 253 pontos, sendo 35 com tratamento e 218 sem tratamento em 30 municípios. Os pontos com tratamento são monitorados quinzenalmente no período chuvoso e mensalmente no período seco. Os pontos sem tratamento são monitorados mensalmente.

Fatos relevantes do mês

Realizada reunião com o GTA-PMQQS no dia 20/04 para discussão sobre o Novo Portal do Monitoramento Rio Doce.

Protocolo da revisão do Relatório do PMQACH 2020-2021, em atendimento ao Ofício 12/2022 da CT-Saúde e em cumprimento à Deliberação CIF nº 513 (e à Deliberação 301).

Protocolo da Proposta de Escopo do Plano de Monitoramento Quali-quantitativo das Águas do Rio Doce e seus Tributários em Função das Intervenções – PMQQVAI, para atendimento ao Item 3 da Deliberação CIF nº 572

Protocolo da Edição 5 do Boletim do Monitoramento da Qualidade da Água para Consumo Humano, referente ao período de 17 de setembro de 2021 a 16 de janeiro de 2022.

Indicadores

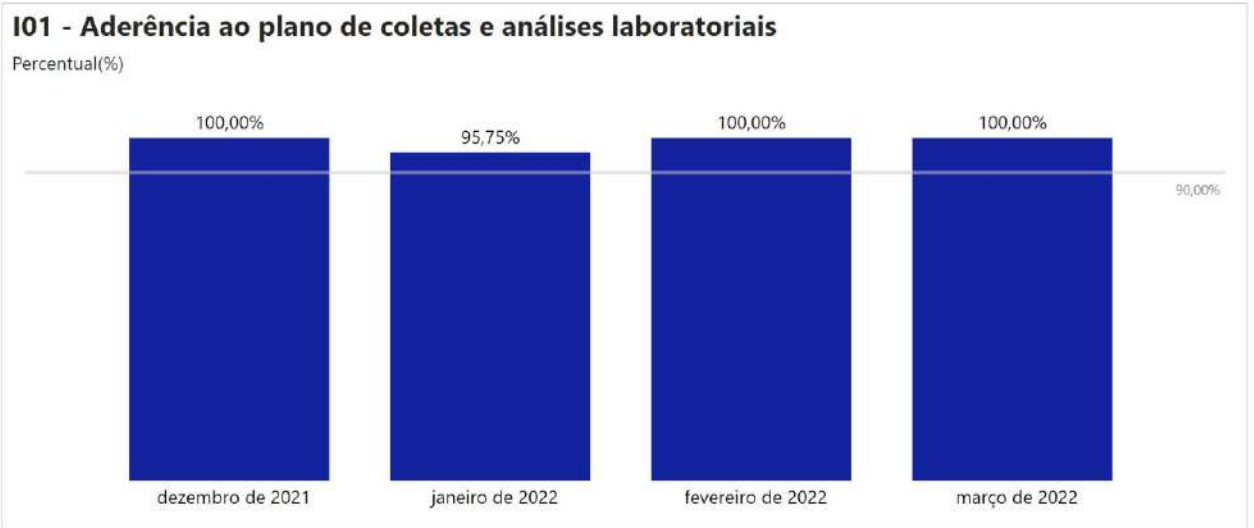


Gráfico 1: I01 - Aderência ao plano de coletas e análises laboratoriais - Frequência Mensal

* O Indicador I01 é reportado com dois meses de defasagem, pois o prazo de entrega dos laudos laboratoriais coletados e analisados conforme contrato é de 60 dias, além do prazo para triagem e conferência dos dados para alimentação do banco de dados.

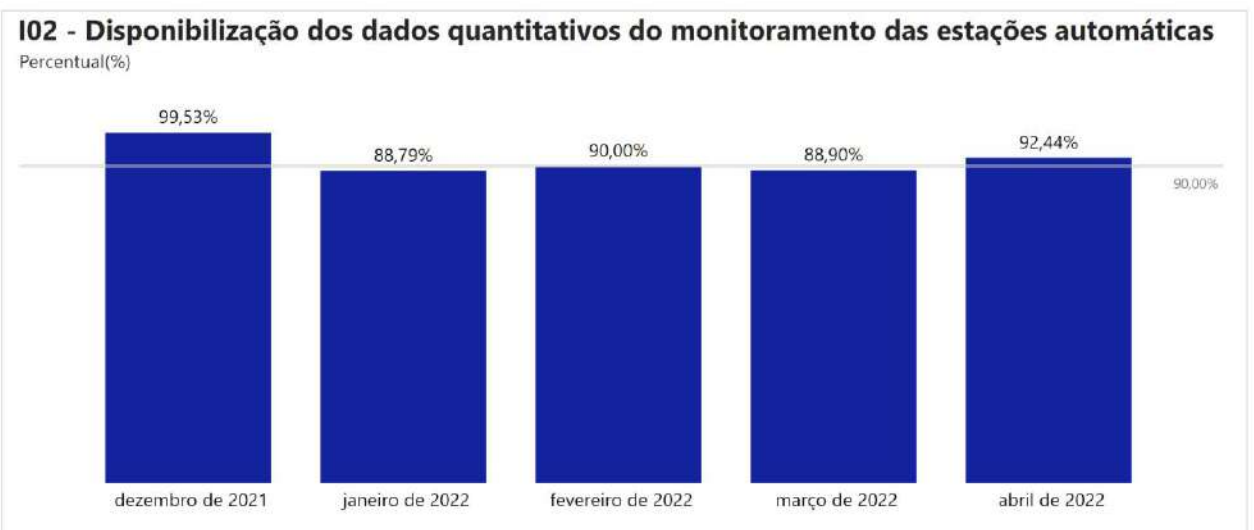


Gráfico 2: I02 - Disponibilização dos dados quantitativos do monitoramento das estações automáticas - Frequência Mensal

Indicadores

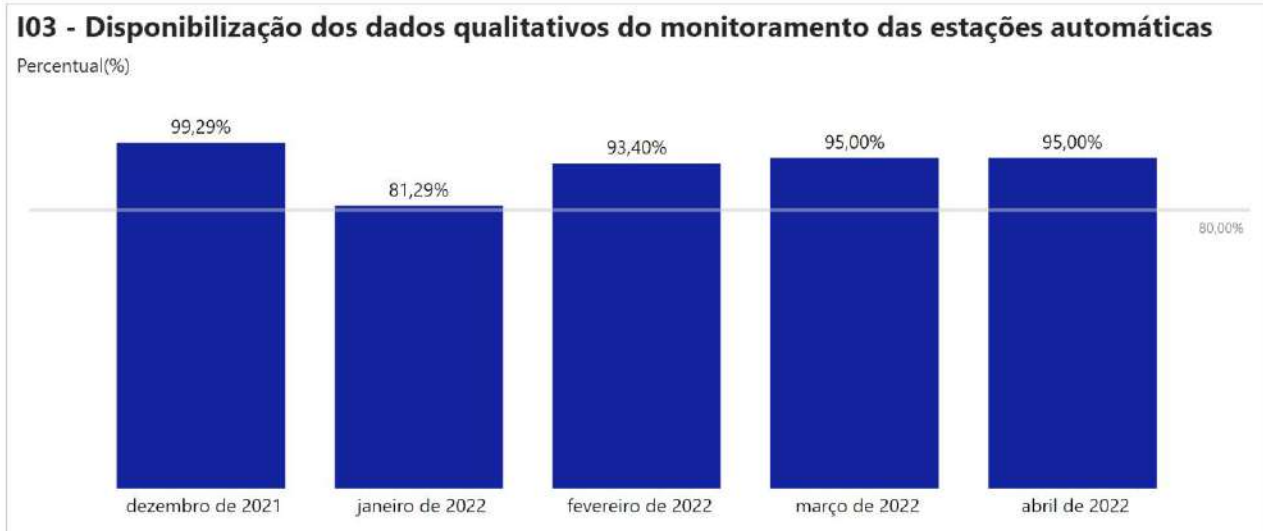


Gráfico 3: I03 - Disponibilização dos dados qualitativos do monitoramento das estações automáticas - Frequência Mensal

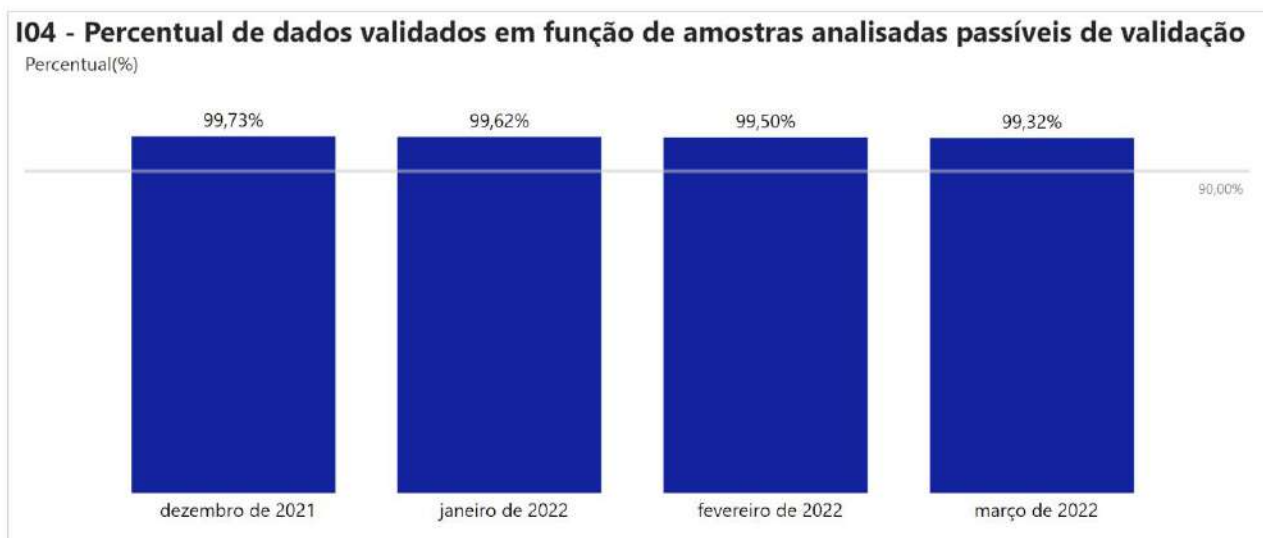


Gráfico 4: I04 - Percentual de dados validados em função de amostras analisadas passíveis de validação - Frequência Mensal

* O Indicador I04 é reportado com dois meses de defasagem, pois o prazo de entrega dos laudos laboratoriais coletados e analisados conforme contrato é de 60 dias, além do prazo para triagem e conferência dos dados para alimentação do banco de dados.

Indicadores

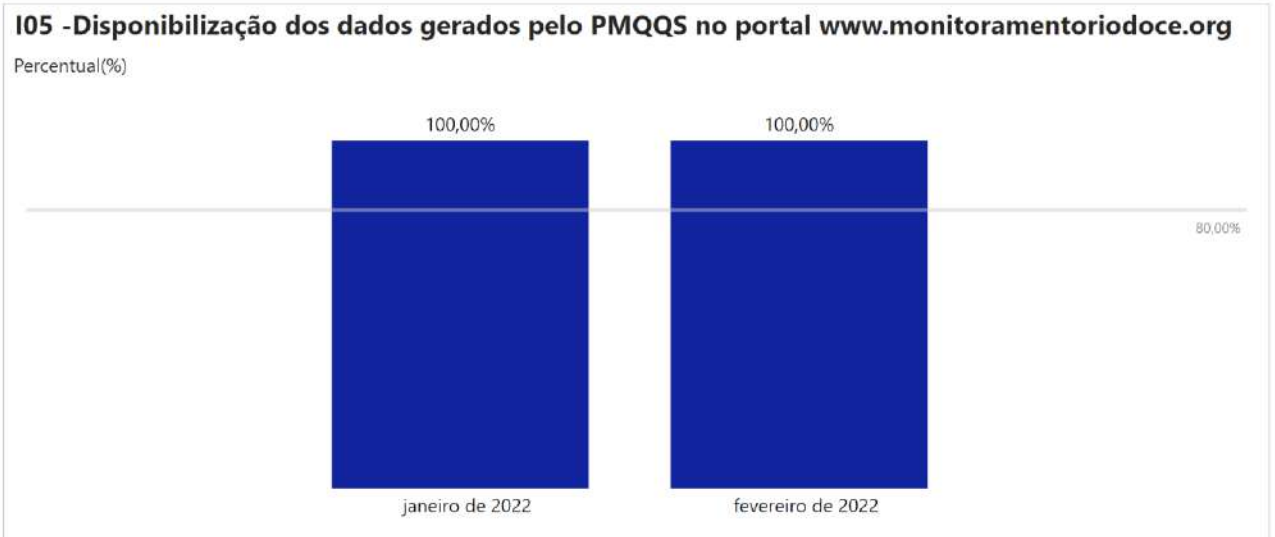


Gráfico 5: I05 -Disponibilização dos dados gerados pelo PMQQS no portal www.monitoramentorioce.org - Frequência Mensal

* O indicador I05 é reportado com dois meses de defasagem, pois o prazo de entrega dos laudos laboratoriais coletados e analisados conforme contrato é de 60 dias, além do prazo para tiragem e conferência dos dados para alimentação do banco de dados.

PG039 Unidades de Conservação

Eixo Terra e Água



























Objetivo

- Avaliar os impactos nas Unidades de Conservação diretamente e/ ou potencialmente afetadas pelo rompimento da barragem de Fundão;
- Implementar ações de reparação e mitigação que se façam necessárias, para os danos causados pelo rompimento da barragem de Fundão que forem identificados nos resultados dos estudos de avaliações de impacto;
- Custear e viabilizar a implementação das ações referentes à consolidação do Parque Estadual do Rio Doce e o Refúgio de Vida Silvestre de Santa Cruz, adotando conceitos, diretrizes e mecanismos definidos na Nota Técnica nº 18/2018/CTBio/DIBIO/ICMBio, planos de trabalho e acordos de cooperação celebrados com os órgãos gestores; e
- Viabilizar a elaboração e implementação do Plano de Manejo, bem como construir a sede da Área de Proteção Ambiental na foz do rio Doce, a ser criada pelo poder público.

Status de Cláusulas e Deliberações

Cláusula	181	Caput	Em Andamento
Cláusula	182	Caput	Em Andamento
Deliberação	114	2	Concluído Internamente
Deliberação	138	2	Concluído Internamente
Deliberação	218	3	Concluído Internamente
Deliberação	218	4	Concluído Internamente
Deliberação	221	1	Concluído Internamente
Deliberação	283	3	Concluído Internamente
Deliberação	318	3	Concluído Internamente
Deliberação	36	n/a	Concluído Internamente
Deliberação	472	3	Em Andamento
Deliberação	472	5	Concluído Internamente
Deliberação	535	5	Concluído Internamente
Deliberação	535	6	Planejado
Deliberação	584	2	Planejado

Entregas do ano de 2022

janeiro de 2022		Conclusão da Execução do Repasse referente ao Ano II - Consolidação PERD
fevereiro de 2022		Protocolo do Relatório Preliminar AIA REBIO Comboios
março de 2022		Protocolo do Relatório Final AIA PERD
abril de 2022		Realização da Reunião Devolutiva AIA REBIO Comboios
abril de 2022		Finalização da contratação edital da equipe técnica e administrativa do Refúgio de Vida Silvestre de Santa Cruz
maio de 2022		Protocolo do Relatório Preliminar AIA Grupo 3 e 4 - FBDS
maio de 2022		Protocolo do Relatório Final AIA REBIO Comboios
maio de 2022		Protocolo do Relatório Preliminar AIA REVIS Santa Cruz
junho de 2022		Realização da Reunião Devolutiva AIA Grupo 3 e 4 - FBDS
junho de 2022		Protocolar Plano de ação de reparação PERD
junho de 2022		Protocolo do Relatório Preliminar de Avaliação de Impactos Grupo 2
junho de 2022		Realização da Reunião Devolutiva Grupo 2
julho de 2022		Protocolo do Relatório Final AIA Grupo 3 e 4 - FBDS
julho de 2022		Realizar Reunião Devolutiva REVIS Santa Cruz
julho de 2022		Protocolo do Relatório Preliminar de Avaliação de Impactos Grupo 6
julho de 2022		Protocolar Plano de ação de reparação Rebio Comboios
julho de 2022		Protocolo do Relatório Preliminar AIA Grupo 1 - FBDS
julho de 2022		Protocolo do Relatório Final de Avaliação de Impactos Grupo 2
julho de 2022		Realização da Reunião Devolutiva Grupo 6
agosto de 2022		Protocolo do Relatório Final AIA REVIS Santa Cruz
agosto de 2022		Realização da Reunião Devolutiva AIA Grupo 1 - FBDS
setembro de 2022		Protocolo do Relatório Final de Avaliação de Impactos Grupo 6
setembro de 2022		Protocolo do Relatório Preliminar de Avaliação de Impactos Grupo 5
setembro de 2022		Protocolo do Relatório Final AIA Grupo 1
setembro de 2022		Protocolar Plano de ação de reparação APA Costas das Algas e REVIS
setembro de 2022		Realização da Reunião Devolutiva Grupo 5

 **Concluído**
 **Planejado**
 **Reprogramado**

Entregas do ano de 2022

- outubro de 2022 ● Protocolo do Relatório Preliminar de Avaliação de Impactos Grupo Costeiras 1 e 2 OUTRAS UCS
- outubro de 2022 ● Protocolo do Relatório Final de Avaliação de Impactos Grupo 5
- novembro de 2022 ● Protocolo do Relatório Preliminar de Avaliação de Impactos Grupo Bahia
- novembro de 2022 ● Realização da Reunião Devolutiva Grupo Costeiras 1 e 2 OUTRAS UCS
- dezembro de 2022 ● Realização da Reunião Devolutiva Grupo Bahia
- dezembro de 2022 ● Protocolo do Relatório Final de Avaliação de Impactos Grupo Costeiras 1 e 2 OUTRAS UCS
- dezembro de 2022 ● Entrega dos estudos de AIA nas UCs - Deliberação 36/2016 e 179/2018, NT 14/2020 (FBDS)
- dezembro de 2022 ● Protocolo do Relatório Final de Avaliação de Impactos Grupo Bahia

● Concluído

● Planejado

● Reprogramado

Grandes números do programa

O programa não possui grandes números.

Fatos relevantes do mês

Entre os dias 25 e 29 de abril, foram realizadas reuniões com as comunidades de Capuba - Rio Preto, Pontal do Piraquê, Açú - Barra do Riacho, Praia Formosa - Santa Cruz e os setores de Turismo, Industrial e Portuário, para coletar contribuições que possam subsidiar o manejo das UCs - Etapa de Elaboração do Plano de Manejo do Refúgio de Vida Silvestre de Santa Cruz e da Área de Proteção Ambiental Costa das Algas.

Em 20/04/2022, foi aprovado o relatório de caracterização qualitativa e quantitativa e mapeamento da vegetação e do uso e ocupação do solo nas UCs APA Costa das Algas e Refúgio de Vida Silvestre (RVS) de Santa Cruz, por parte do ICMBio, sob o Ofício SEI nº 37/2022

Em 06/04/2022, foi realizada a Reunião Devolutiva de AIA da REBIO Comboios, com a CTBio e gestão da UC.

Indicadores

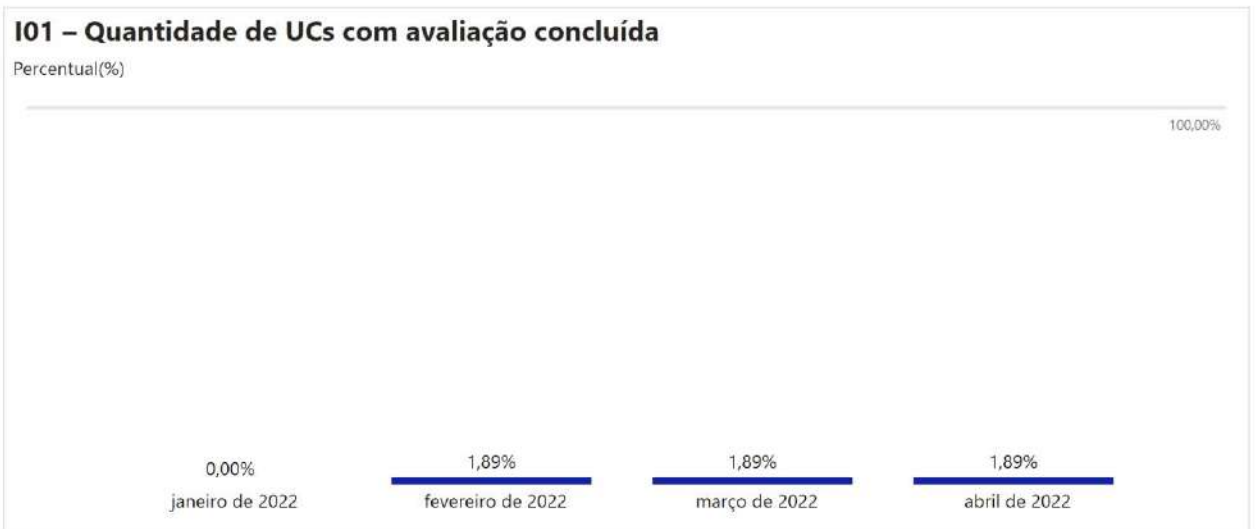


Gráfico 1: I01 – Quantidade de UCs com avaliação concluída - Frequência Mensal

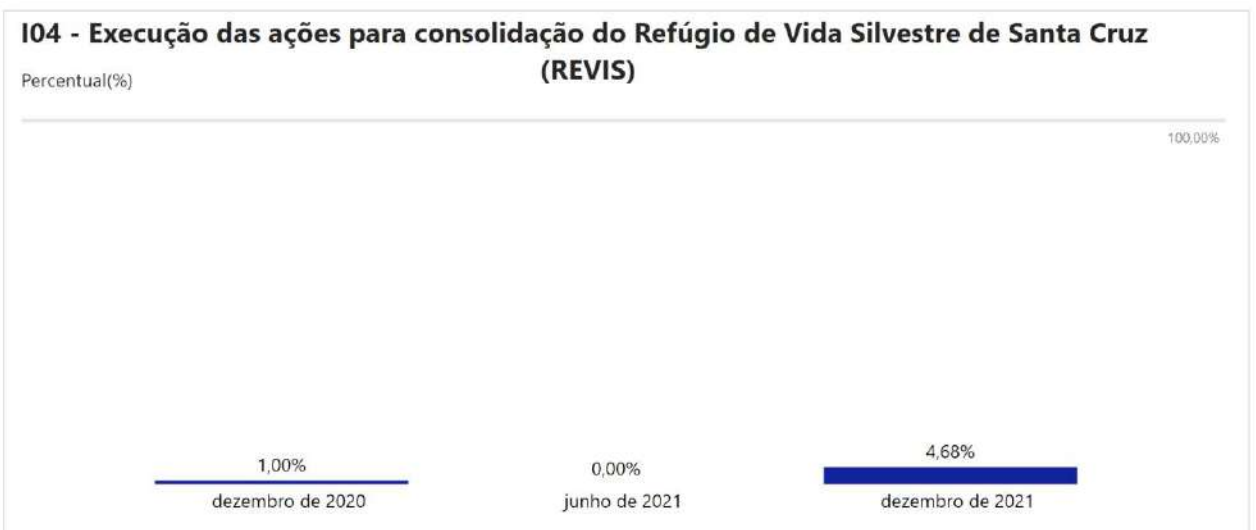


Gráfico 2: I04 - Execução das ações para consolidação do Refúgio de Vida Silvestre de Santa Cruz (REVIS) - Frequência Semestral

Indicadores

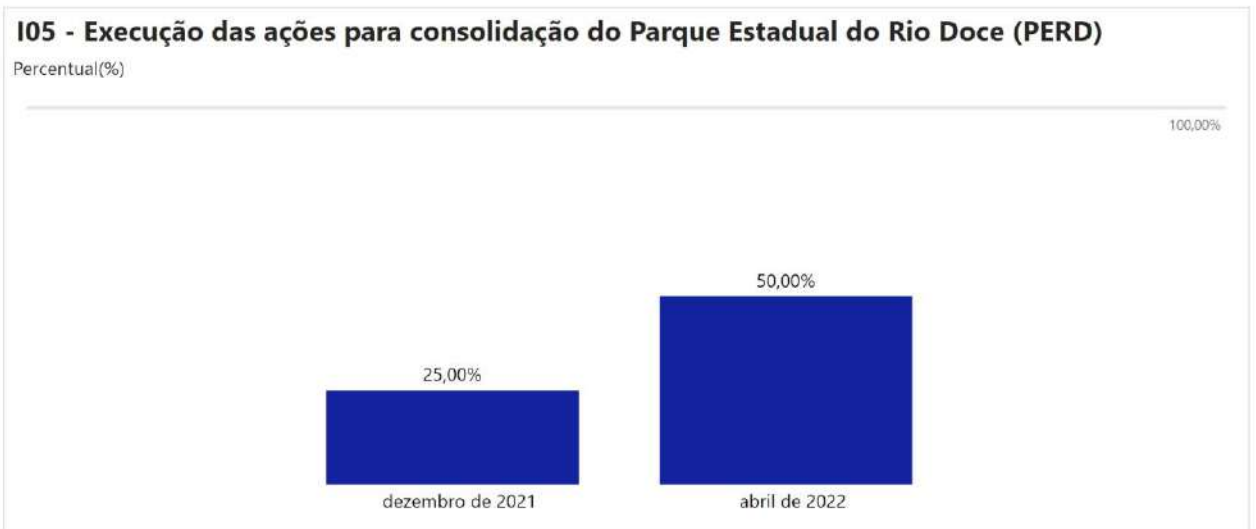


Gráfico 3: I05 - Execução das ações para consolidação do Parque Estadual do Rio Doce (PERD) - Frequência Semestral

PG040 Programa de Fomento ao CAR e PRA

Eixo Terra e Água

Objetivo

Prestar suporte e apoio técnico para o cadastramento dos imóveis rurais no CAR, além de fomentar a elaboração e a implementação dos respectivos PRA's conforme previsto na Cláusula 183 do TTAC.

Status de Cláusulas e Deliberações

Cláusula	183	caput	Em Andamento
Deliberação	28	n/a	Concluído Internamente

Entregas do ano de 2022

- setembro de 2022 ● Conclusão da elaboração e assinaturas do Programas de Regularização Ambiental (PRA) das propriedades piloto em MG
- setembro de 2022 ● Retificação e validação dos cadastros das propriedades objeto do PRA Piloto no Espírito Santo

● Concluído ● Planejado ● Reprogramado

Grandes números do programa

540 imóveis rurais elegíveis ao Fomento do CAR. Deste total, 31 (5,7%) imóveis declinaram e 480 (88,9%) aderiram à proposta do Programa por meio da assinatura dos termos de autorização de uso e coleta de dados, os demais ainda dependem de retorno sobre a adesão. Dos aderidos, 279 CAR já foram retificados ou elaborados pela Fundação Renova.

Fatos relevantes do mês

Publicação da resolução conjunta SEMAD/IEF No 3132 de 07/04/22, estabelece procedimentos para análise do CAR e instrução para processos de regularização de reserva legal.

Indicadores

I01 – Percentual de CAR elaborados, retificados e/ou ratificados pela Fundação Renova

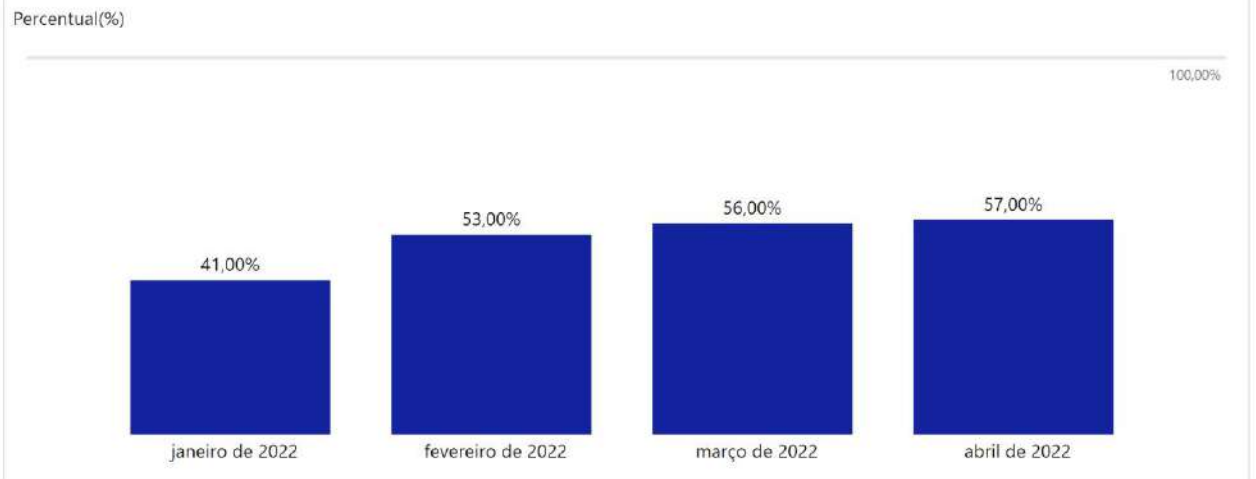


Gráfico 1: I01 – Percentual de CAR elaborados, retificados e/ou ratificados pela Fundação Renova - Frequência Mensal

Tabela 1. Indicadores que não iniciaram a medição. Fonte: Definição do Programa.

CÓDIGO	DESCRIÇÃO	FÓRMULA DE CÁLCULO	UNIDADE DE MEDIDA
I02	Percentual de Projetos de Restauração de Áreas Degradadas e Alteradas (PRADAs) elaborados em relação aos imóveis que aderiram ao programa	Quantidade de PRADAs elaborados / Quantidade de imóveis que aderiram ao programa	%
I03	Percentual de Termos de Compromissos assinados pelos proprietários/ posseiros com o órgão gestor do CAR/PRA em relação aos imóveis que aderiram ao programa	Quantidade de Termos de Compromisso assinados / Quantidade de imóveis que aderiram ao programa	%

PG042 Ressarcimento dos Gastos Públicos Extraordinários

Eixo Pessoas e Comunidades

Objetivo

Ressarcir os compromitentes do TTAC e os municípios impactados, que compreendem sua área de abrangência, pelos gastos públicos extraordinários decorrentes do evento, através da comprovação por meio de documentos oficiais, observada a política de compliance da Fundação, conforme cláusulas 141 a 143 do TTAC.

Status de Cláusulas e Deliberações

Cláusula	141	caput	Em Andamento
Cláusula	142	caput	Em Andamento
Cláusula	143	§único	Em Andamento
Deliberação	171	2	Concluído Internamente
Deliberação	180	3	Concluído Internamente
Deliberação	20	n/a	Concluído Internamente
Deliberação	208	6	Concluído Internamente
Deliberação	208	8	Concluído Internamente
Deliberação	254	2	Concluído Internamente
Deliberação	291	2	Concluído Internamente
Deliberação	428	1	Concluído Internamente
Deliberação	49	caput (ação 1)	Concluído Internamente
Deliberação	49	caput (ação 2)	Em Andamento
Deliberação	69	n/a	Concluído Internamente
Deliberação	78	n/a	Concluído Internamente
Deliberação	85	3	Concluído Internamente

Entregas do ano de 2022

julho de 2022 ● Demais pagamentos referentes a Deliberação 428 - Cláusula 143 - Concluído

● Concluído ● Planejado ● Reprogramado

Grandes números do programa

- Até o momento foram ressarcidas 40 **Prefeituras** e 19 **Órgãos Compromitentes**.
- Os ressarcimentos somam **R\$ 53,9** milhões pagos para às **Prefeituras** e **R\$ 29,9** pagos aos **Orgãos Compromitentes**.

Já no âmbito da cláusula 143 do TTAC, foram ressarcidos um valor total de R\$ 545,24 Mil, referente a 2 órgãos compromitentes e 1 município (ressarcimento dos aluguéis sociais de Linhares).

Nota: Retificação no montante ressarcido nas cláusulas 141 e 143.

Gabinete Militar foi ressarcido em 2018 em parcela única contemplando ressarcimentos das cláusulas 141 e 143, assim, reportava-se na resposta à deliberação 49 o montante total na cláusula 141. Contudo, ao solicitar encerramento da cláusula 141 via CTEI em abril/2021 foi verificada a necessidade em desmembrar o ressarcimento ao Gabinete Militar e corrigir a resposta à Deliberação 49.

Diante do exposto, o montante dos ressarcimentos da cláusula 141 foi de R\$29.959.318,12 e o montante dos ressarcimentos da cláusula 143 foi de R\$545.245,62.

Fatos relevantes do mês

Não houve fatos relevantes no mês.

Indicadores

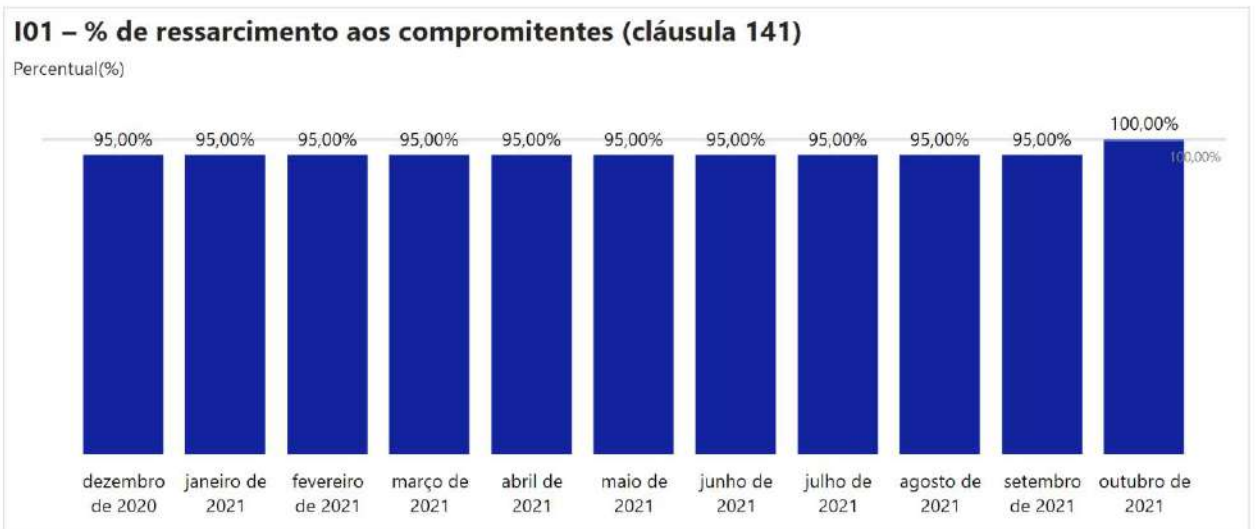


Gráfico 1: I01 – % de ressarcimento aos comprometentes (cláusula 141) - Frequência Mensal

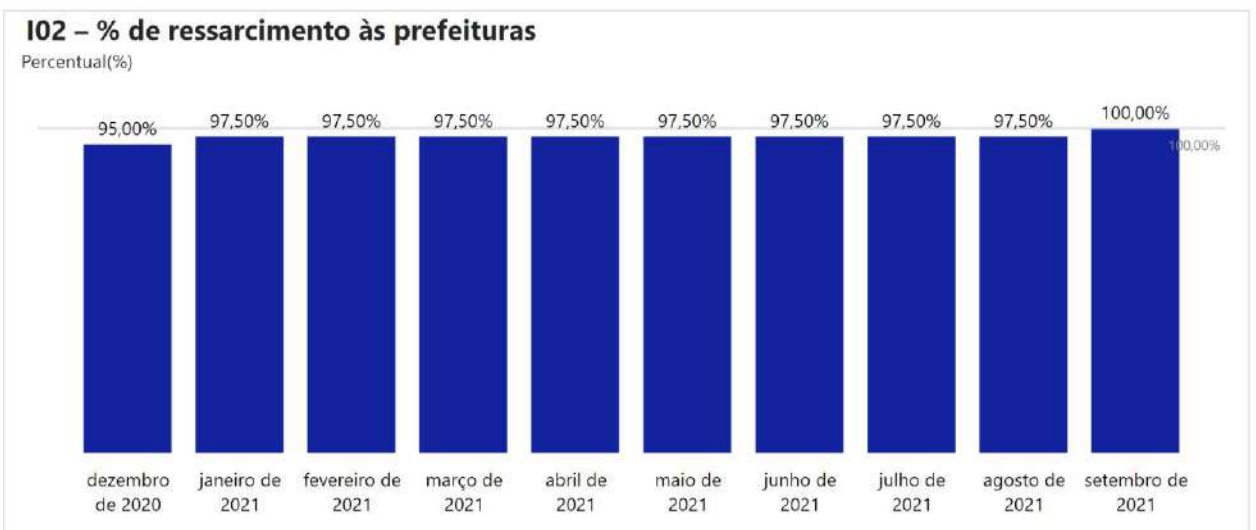


Gráfico 2: I02 – % de ressarcimento às prefeituras - Frequência Mensal

Indicadores

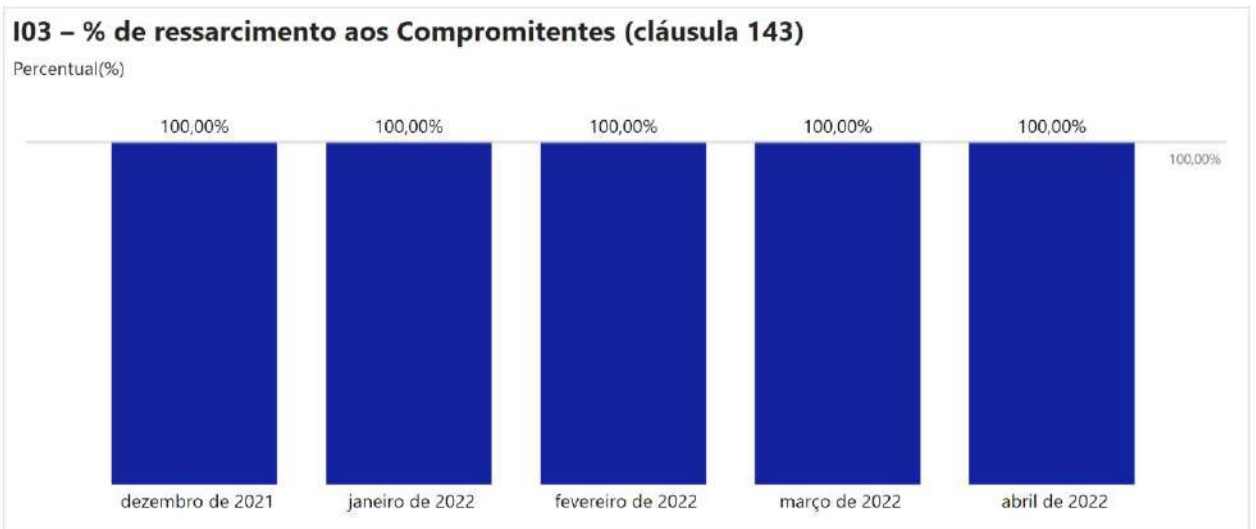


Gráfico 2: I03 – % de ressarcimento aos Compromitentes (cláusula 143) - Frequência Mensal

* 100% se refere às solicitações feitas e já auditadas até abril de 2022.

Glossário

- I. IMPACTADOS: as pessoas físicas ou jurídicas, e respectivas comunidades, que tenham sido diretamente afetadas pelo rompimento da barragem de Fundão nos termos das alíneas abaixo e do TTAC:
- a. perda de cônjuge, companheiro, familiares até o segundo grau, por óbito ou por desaparecimento;
 - b. perda, por óbito ou por desaparecimento, de familiares com graus de parentesco diversos ou de pessoas com as quais coabitavam e/ou mantinham relação de dependência econômica;
 - c. perda comprovada pelo proprietário de bens móveis ou imóveis ou perda da posse de bem imóvel;
 - d. perda da capacidade produtiva ou da viabilidade de uso de bem imóvel ou de parcela dele;
 - e. perda comprovada de áreas de exercício da atividade pesqueira e dos recursos pesqueiros e extrativos, inviabilizando a atividade extrativa ou produtiva;
 - f. perda de fontes de renda, de trabalho ou de autossustentância das quais dependam economicamente, em virtude da ruptura do vínculo com áreas atingidas;
 - g. prejuízos comprovados às atividades produtivas locais, com inviabilização de estabelecimento ou das atividades econômicas;
 - h. inviabilização do acesso ou de atividade de manejo dos recursos naturais e pesqueiros, incluindo as terras de domínio público e uso coletivo, afetando a renda e a subsistência e o modo de vida de populações;

i. danos à saúde física ou mental; e

j. destruição ou interferência em modos de vida comunitários ou nas condições de reprodução dos processos socioculturais e cosmológicos de populações ribeirinhas, estuarinas, tradicionais e povos indígenas.

II. **INDIRETAMENTE IMPACTADOS:** as pessoas físicas e jurídicas, presentes ou futuras, que não se enquadrem nos incisos anteriores, que residam ou venham a residir na **ÁREA DE ABRANGÊNCIA** e que sofram limitação no exercício dos seus direitos fundamentais em decorrência das consequências ambientais ou econômicas, diretas ou indiretas, presentes ou futuras, do rompimento da barragem de Fundão, que serão contemplados com acesso à informação e a participação nas discussões comunitárias, bem como poderão ter acesso aos equipamentos públicos resultantes dos PROGRAMAS.

III. **ÁREA AMBIENTAL 1:** as áreas abrangidas pela deposição de rejeitos nas calhas e margens dos rios Gualaxo do Norte, Carmo e Doce, considerando os respectivos trechos de seus formadores e afluentes, bem como as regiões estuarinas, costeiras e marinha na porção impactada pelo rompimento da barragem de Fundão.

IV. **ÁREA AMBIENTAL 2:** os municípios banhados pelo Rio Doce e pelos trechos impactados dos rios Gualaxo do Norte e Carmo, a saber: Mariana, Barra Longa, Rio Doce, Santa Cruz do Escalvado, Sem-Peixe, Rio Casca, São Pedro dos Ferros, São Domingos do Prata, São José do Goiabal, Raul Soares, Dionísio, Córrego Novo, Pingo d'Água, Marliéria, Bom Jesus do Galho, Timóteo, Caratinga, Ipatinga, Santana do Paraíso, Ipaba, Belo Oriente, Bugre, Iapu, Naque, Periquito, Sobrália, Fernandes Tourinho, Alpercata, Governador Valadares, Tumiritinga, Galileia, Conselheiro Pena, Resplendor, Itueta, Aimorés, Baixo Guandu, Colatina, Marilândia e Linhares.

V. ÁREA DE ABRANGÊNCIA SOCIOECÔNÔMICA: localidades e comunidades adjacentes à calha dos rios Doce, Carmo e Gualaxo do Norte e Córrego Santarém e a áreas estuarinas, costeira e marinha impactadas.

VI. MUNICÍPIOS DO ESTADO DE MINAS GERAIS NA ÁREA DE ABRANGÊNCIA SOCIOECÔNÔMICA: Mariana, Barra Longa, Rio Doce, Santa Cruz do Escalvado, Rio Casca, Sem-Peixe, São Pedro dos Ferros, São Domingos do Prata, São José do Goiabal, Raul Soares, Dionísio, Córrego Novo, Pingo-D'Água, Marliéria, Bom Jesus do Galho, Timóteo, Caratinga, Ipatinga, Santana do Paraíso, Ipaba, Belo Oriente, Bugre, Iapu, Naque, Periquito, Sobrália, Fernandes Tourinho, Alpercata, Governador Valadares, Tumiritinga, Galiléia, Conselheiro Pena, Resplendor, Itueta e Aimorés

VII. MUNICÍPIOS E LOCALIDADES DO ESTADO DO ESPÍRITO SANTO NA ÁREA DE ABRANGÊNCIA SOCIOECÔNÔMICA: Baixo Guandu, Colatina, Barra do Riacho em Aracruz, Marilândia e Linhares, além das áreas estuarinas, costeira e marinha impactadas.

VIII. PROGRAMAS SOCIOECONÔMICOS: conjunto de medidas e de ações a serem executadas de acordo com um plano tecnicamente fundamentado, necessárias à reparação, mitigação, compensação e indenização pelos danos socioeconômicos decorrentes do rompimento da barragem de Fundão, fiscalizadas e supervisionadas pelo PODER PÚBLICO, nos termos do TTAC.

IX. PROGRAMAS SOCIOAMBIENTAIS: conjunto de medidas e de ações a serem executadas de acordo com um plano tecnicamente fundamentado, necessárias à reparação e compensação pelos danos socioambientais decorrentes do rompimento da barragem de Fundão, fiscalizadas e supervisionadas pelo PODER PÚBLICO, nos termos do TTAC.

X. PROGRAMAS: são os PROGRAMAS SOCIOAMBIENTAIS e os PROGRAMAS SOCIOECONÔMICOS quando referidos em conjunto.

XI. **PROJETOS SOCIOAMBIENTAIS:** são as ações e medidas aprovadas pela FUNDAÇÃO, nos termos do TTAC, para a implementação de determinados PROGRAMAS SOCIOAMBIENTAIS.

XII. **PROJETOS SOCIOECONÔMICOS:** são as ações e medidas aprovadas pela FUNDAÇÃO, nos termos do TTAC, para a implementação de determinados PROGRAMAS SOCIOECONÔMICOS.

XIII. **PROJETOS:** são os PROJETOS SOCIOAMBIENTAIS e os PROJETOS SOCIOECONÔMICOS quando referidos em conjunto.

XIV. **PODER PÚBLICO:** órgãos e entidades públicos integrantes ou vinculados aos COMPROMITENTES e que, em razão de suas atribuições institucionais, tenham competência legal para regulamentar e/ou fiscalizar ações relacionadas a um determinado PROGRAMA.

XV. **ÓRGÃOS AMBIENTAIS:** Instituto Brasileiro do Meio Ambiente e dos Recursos Naturais Renováveis (Ibama); Instituto Chico Mendes de Conservação da Biodiversidade (ICMbio); Secretaria Estadual de Meio Ambiente e Recursos Hídricos (Seama-ES); Instituto de Defesa Agropecuária e Florestal do Espírito Santo (Idaf); Secretaria de Meio Ambiente e Desenvolvimento Sustentável (Semad-MG); Instituto Estadual de Meio Ambiente e Recursos Hídricos do Espírito Santo (Iema-ES); Instituto Estadual de Florestas (IEF-MG); Fundação Estadual de Meio Ambiente (Feam-MG).

XVI. **ÓRGÃOS DE GESTÃO DE RECURSOS HÍDRICOS:** Agência Nacional de Águas (ANA); Agência de Gestão de Recursos Hídricos do Espírito Santo (AGERH-ES); e Instituto de Gestão das Águas de Minas (Igam-MG).

XVII. **PROGRAMAS REPARATÓRIOS:** compreendem medidas e ações de cunho reparatório que têm por objetivo mitigar, remediar e/ou reparar impactos socioambientais e socioeconômicos advindos do rompimento da barragem de Fundão.

XVIII. PROGRAMAS COMPENSATÓRIOS: compreendem medidas e ações que visam a compensar impactos não mitigáveis ou não reparáveis advindos do rompimento da barragem de Fundão, por meio da melhoria das condições socioambientais e socioeconômicas das áreas impactadas, cuja reparação não seja possível ou viável, nos termos dos PROGRAMAS.

XIX. FUNDAÇÃO: fundação de direito privado, sem fins lucrativos, atendidos os requisitos da lei, a ser instituída pela SAMARCO e pelas ACIONISTAS com o objetivo de elaborar e executar todas as medidas previstas pelos PROGRAMAS SOCIOAMBIENTAIS e PROGRAMAS SOCIOECONÔMICOS.

XX. EXPERT: pessoa física ou jurídica, ou grupo de pessoas físicas ou jurídicas, legalmente habilitadas e contratadas pela FUNDAÇÃO RENOVA para gestão, avaliação, elaboração e/ou implantação dos PROGRAMAS e/ou PROJETOS, total ou parcialmente.

XXI. SITUAÇÃO ANTERIOR: situação socioambiental e socioeconômica imediatamente anterior a 05/11/2015.

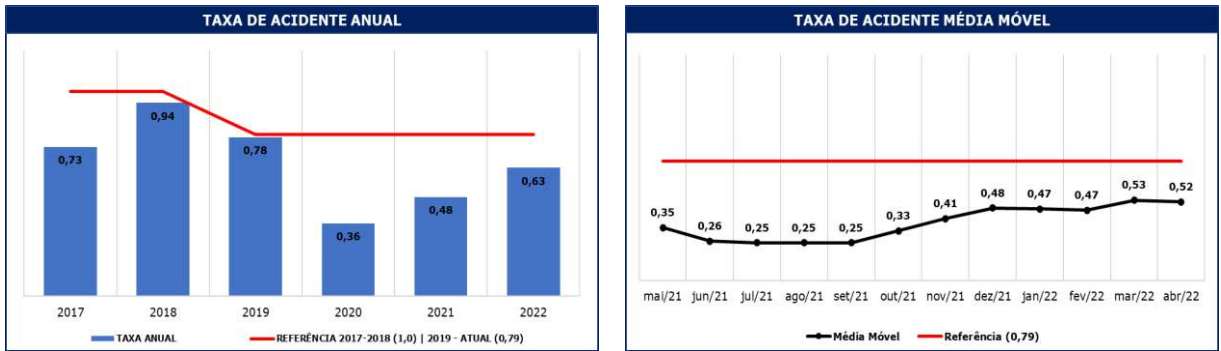
XXII. PRADA: Projeto de Restauração de Áreas Degradadas e Alteradas.

XXIII. Ação para itens cláusulas do TTAC e deliberações são as ações a serem cumpridas pela Fundação Renova, os status reportados no presente relatório são descritas a seguir:

- a. Concluída internamente, o item foi concluído pela Fundação Renova mas ainda deverá ser validado pelo CIF ou já foi declarado seu descumprimento;
- b. Em andamento, itens cujo atendimento já foi iniciado ou que possuem uma obrigação recorrente;

- c. Encerrado, item concluído e aprovado oficialmente pelo CIF;
- d. Judicializado, não houve consenso entre Fundação Renova e CIF sobre o atendimento ao item, que passa a ser acompanhado através das decisões na 12^o Vara;
- e. Pendente, a conclusão do item não depende somente da Fundação Renova, mas de outros fatores externos;
- f. Planejada, itens que estão no prazo, porém o seu atendimento ainda não foi iniciado;
- g. Reprogramado, item não foi concluído no prazo e precisou ser replanejado;

Taxa de acidentes registrados



(Número de acidentes registrados x 1.000.000/horas trabalhadas)

* Acidentes registrados = acidentes com afastamento mais acidentes sem afastamento.

Como ler o gráfico

Coluna cor azul: taxa de acidentes acumulada no ano. Toma-se o número de acidentes acumulados no ano, multiplica-se por um milhão e divide-se pelo número de horas trabalhadas no ano. Coluna cor verde: representa a taxa de acidentes referente ao mês. Toma-se o número de acidentes ocorridos no mês, multiplica-se por um milhão e divide-se pelo número de horas trabalhadas no mês.

Linha vermelha: valor de referência 1. Esse valor foi adotado devido ao pouco tempo de trabalho da Fundação Renova. É o valor mínimo para uma empresa. A média nacional para essa referência, por exemplo, é 7.

Ponto preto: esse valor corresponde à média dos últimos doze meses. Caso o número de acidentes continue o mesmo no período e as horas trabalhadas aumentem, esse valor pode cair.

Gestão Econômica*

PG	Programas	Anual Total				Anual Acumulado					
		Orçamento	Realizado	Varição	%	Orçamento	Realizado	Varição	%		
PG13	TURISMO CULTURA LAZER E ESPORTE	16,4	3,0	-	13,4	-82%	3,9	3,0	-	0,8	-21%
PG15	INOVAÇÃO	8,1	0,2	-	7,9	-98%	4,3	0,2	-	4,1	-96%
PG18	DIVERSIFICAÇÃO ECONOMIA REGIONAL	21,3	0,9	-	20,4	-96%	11,0	0,9	-	10,1	-92%
PG20	CONTRATAÇÃO LOCAL	6,7	1,2	-	5,5	-82%	2,9	1,2	-	1,7	-59%
PG26	RECUPERAÇÃO DE APPS	88,2	16,2	-	71,9	-82%	36,2	16,2	-	20,0	-55%
PG27	RECUPERAÇÃO DE NASCENTES	25,0	2,6	-	22,4	-90%	10,6	2,6	-	7,9	-75%
PG29	ESTRUTURA TRIAGEM	37,7	1,2	-	36,5	-97%	1,8	1,2	-	0,6	-34%
PG31	SANEAMENTO BÁSICO	56,3	8,4	-	48,0	-85%	14,4	8,4	-	6,0	-42%
PG32	SISTEMAS DE ABASTECIMENTO ÁGUA	75,6	9,5	-	66,1	-87%	25,8	9,5	-	16,3	-63%
PG33	EDUCAÇÃO AMBIENTAL	22,6	4,0	-	18,6	-82%	4,0	4,0	-	0,0	1%
PG34	EMERGÊNCIA AMBIENTAL	8,6	0,7	-	7,9	-91%	2,1	0,7	-	1,4	-65%
PG35	INFORMAÇÃO PARA A POPULAÇÃO	5,1	0,2	-	4,9	-96%	0,9	0,2	-	0,6	-74%
PG36	COMUNICAÇÃO NACIONAL INTERNACIONAL	3,3	0,7	-	2,7	-80%	0,9	0,7	-	0,3	-31%
PG39	CONSOLIDAÇÃO UCs	16,0	7,7	-	8,3	-52%	8,8	7,7	-	1,0	-12%
PG40	IMPLANTAÇÃO CAR E PRAS	5,7	0,2	-	5,5	-96%	0,9	0,2	-	0,7	-77%
PG43	MEDIDAS COMPENSATÓRIAS	67,6	1,0	-	66,6	-99%	51,4	1,0	-	50,4	-98%
PG97	PROJETOS COMP - SALDO A ALOCAR	-	-	-	-	0%	-	-	-	-	0%
Total Compensatórios		464,4	57,8	-	406,6	-88%	179,9	57,8	-	122,1	-68%
PG00	MEDIDAS MITIGATÓRIAS EMERGENCIAIS	-	-	-	-	0%	-	-	-	-	0%
PG01	CADASTRO	23,6	9,6	-	14,0	-59%	12,3	9,6	-	2,7	-22%
PG02	PIM - INDENIZAÇÃO ATINGIDOS	5.151,9	982,3	-	4.169,6	-81%	3.680,6	982,3	-	2.698,3	-73%
PG03	POVOS INDÍGENAS	305,0	16,3	-	288,7	-95%	40,4	16,3	-	24,1	-60%
PG04	POVOS TRADICIONAIS	39,1	3,0	-	36,2	-92%	36,5	3,0	-	33,5	-92%
PG05	PROTEÇÃO SOCIAL	21,8	1,6	-	20,2	-93%	8,8	1,6	-	7,2	-82%
PG06	PARTICIPAÇÃO E DIÁLOGO	95,8	29,3	-	66,5	-69%	30,7	29,3	-	1,4	-5%
PG07	ASSISTÊNCIA AOS ANIMAIS	10,2	2,8	-	7,4	-73%	3,5	2,8	-	0,8	-21%
PG08	REASSENTAMENTO	1.787,9	294,7	-	1.493,3	-84%	545,3	294,7	-	250,6	-46%
PG09	UHE CANDONGA	590,0	93,4	-	496,6	-84%	134,3	93,4	-	40,9	-30%
PG10	INFRAESTRUTURA IMPACTADA	117,0	15,4	-	101,6	-87%	35,2	15,4	-	19,8	-56%
PG11	RECUPERAÇÃO ESCOLAS	7,4	2,0	-	5,4	-73%	1,9	2,0	-	0,1	3%
PG12	MEMÓRIA HISTÓRICA	20,4	2,3	-	18,1	-89%	6,6	2,3	-	4,3	-65%
PG13	TURISMO CULTURA LAZER E ESPORTE	3,6	0,8	-	2,8	-78%	0,5	0,8	-	0,2	46%
PG14	SAÚDE	18,9	0,7	-	18,2	-96%	4,0	0,7	-	3,3	-82%
PG16	PESCA	46,7	8,8	-	37,9	-81%	12,3	8,8	-	3,5	-28%
PG17	ATIVIDADE AGROPECUÁRIA	151,1	18,9	-	132,2	-87%	56,5	18,9	-	37,6	-67%
PG19	RECUPERAÇÃO NEGÓCIOS	10,9	2,3	-	8,6	-79%	3,1	2,3	-	0,8	-27%
PG21	AFE- AUXÍLIO FINANCEIRO	251,8	40,9	-	210,9	-84%	146,9	40,9	-	106,0	-72%
PG23	MANEJO DE REJEITOS	226,2	41,1	-	185,1	-82%	72,1	41,1	-	31,0	-43%
PG24	CONTENÇÃO DE REJEITOS	21,6	1,0	-	20,6	-95%	7,9	1,0	-	6,9	-88%
PG25	RECUPERAÇÃO ÁREA AMBIENTAL 1	32,1	7,7	-	24,4	-76%	10,7	7,7	-	3,0	-28%
PG28	BIODIVERSIDADE	101,8	34,9	-	66,9	-66%	15,1	34,9	-	19,7	130%
PG30	FAUNA E FLORA TERRESTRE	49,1	9,5	-	39,6	-81%	12,7	9,5	-	3,2	-25%
PG32	SISTEMAS DE ABASTECIMENTO ÁGUA	140,0	27,2	-	112,8	-81%	48,2	27,2	-	21,1	-44%
PG37	GESTÃO RISCOS AMBIENTAIS	-	-	-	-	0%	-	-	-	-	0%
PG38	MONITORAMENTO ÁGUA	36,9	10,5	-	26,4	-72%	10,6	10,5	-	0,1	-1%
PG39	CONSOLIDAÇÃO UCs	7,3	1,4	-	5,9	-81%	2,9	1,4	-	1,5	-53%
PG41	GESTÃO DOS PROGRAMAS	300,9	94,7	-	206,2	-69%	107,1	94,7	-	12,4	-12%
PG42	GASTOS PÚBLICOS EXTRAORDINÁRIOS	-	-	-	-	0%	-	-	-	-	0%
PG99	CONTINGÊNCIA	200,7	-	-	200,7	-100%	69,1	-	-	69,1	-100%
Total Reparatórios		9.769,9	1.753,0	-	8.016,9	-82%	5.116,0	1.753,0	-	3.363,0	-66%
Total Programas		10.234,2	1.810,8	-	8.423,4	-82%	5.295,9	1.810,8	-	3.485,1	-66%
ADM	DESPESAS GESTÃO ADMINISTRATIVAS	199,2	44,6	-	154,6	-78%	64,37	44,575	-	19,8	-31%
CG	CUSTEIO SISTEMA DE GOVERNANÇA	23,5	1,2	-	22,4	-95%	7,9	1,2	-	6,8	-85%
Total Despesas Administrativas		222,7	45,7	-	177,0	-79%	72,3	45,7	-	26,6	-37%
Total Geral		10.457,0	1.856,6	-	8.600,4	-82%	5.368,2	1.856,6	-	3.511,7	-65%

PG	Programas	Mensal				Justificativas da variação anual acumulada
		Orçamento	Realizado	Variação	%	
PG13	TURISMO CULTURA LAZER E ESPORTE	0,9	1,7	0,7	78%	<p>Postergação: Prestação de contas de terceiros: Edital Doce formalizou 201 parcelas. O devido negativo de R\$ 800M (sem baixa contábil) do Edital Doce não considerou desembolso de 0,2 M. Mitigações propostas pelo projeto não foram realizadas integralmente.</p> <p>Plano de Ação: Apoiar os proponentes que já finalizaram as atividades a realizar a prestação de contas encerramento do projeto com a Fundação. Aprimorar a curvado avço físico e financeiro do projeto.</p> <p>Postergação: Plano de Ação: Submeter a APRO. (R\$ 3,5 MM) Chamada 09/2018. Não houve prestação de contas dos projetos.</p> <p>1) Notificar a FAPEMG por descumprimento de Cláusula de Prestação de Contas do Convênio com a Renova e por consequência, a não emissão das prestações de contas dos projetos. Prazo: 13/5/22.</p> <p>2) Apoiar os prepostos no envio das documentações no sistema FORL. Prazo: 30/05/22. Devido será recuperado parcialmente em maio/22 (não será completamente recuperado, visto que a execução do recurso pelos pesquisadores para o 1º ano do projeto não foi realizada integralmente). (R\$ 0,3 M) Empreenda Rio Doce: Atraso no início do projeto. Aguardando deliberação CIF.</p> <p>Plano de Ação: Emissão das O&S para início dos projetos até o limite de execução do orçamento aprovado no Documento de Definição do Programa. Concluído. Devido será amortizado ao longo do ano. (R\$ 0,1 M) Serviço Desenvolvimento Escala TRL: Atraso no início do projeto.</p> <p>Plano de Ação: Ajuste em cronograma nas tarefas de responsabilidade do Programador durante o processo de contratação. (R\$ 0,1 M) Outros projetos: Monitoramento e Controle de Aguardando Deliberação CIF.</p> <p>Plano de Ação: Conduzir o processo de contratação paralelamente ao agudo da manifestação da CTEL.</p> <p>Postergação: (R\$ 8,0 MM) Distrito Industrial: Não foram realizados repasses. Aguardando Deliberação CIF para o valor atualizado (correção monetária).</p> <p>Plano de Ação: (R\$ 1,5 M) Casado Empreendedor: Obra paralisada. (R\$ 0,5 M) Meliponicultura: Contato Terra Mais - Mudança no plano de trabalho alterou o cronograma de desembolsos. Plano de Ação: Negociação com o fornecedor para que a entrega das colmeias comecem em maio.</p>
PG15	INOVAÇÃO	0,9	0,0	-0,9	-100%	<p>Postergação: (R\$ 0,9 M) Qualificação Profissional: Retomada parcial das atividades presenciais impactou nas medições, tendo os desembolsos ocorrendo a cada formação de novas turmas.</p> <p>Plano de Ação: A retomada dos cursos presenciais vem ocorrendo de forma gradativa conforme as negociações com as comunidades/fornecedor e equipe de diálogo. Em abril, iniciamos 03 novas turmas em maio a previsão de 04 novas turmas.</p> <p>(R\$ 0,7 M) Recoloca Rio Doce: Valor da medição pode variar de acordo com a quantidade de atendimentos. Baixa performance do fornecedor.</p> <p>Plano de Ação: Foi estabelecido um plano de trabalho com o fornecedor estipulando uma meta de entregas e resultados até maio/22.</p> <p>Plano e Ação: No início do mês de maio enviamos a CT-B, a respostas dos questionamentos do projeto que serão apresentados durante a 65ª que irá ocorrer no dia 10/05.</p>
PG20	CONTRATAÇÃO LOCAL	0,7	0,4	-0,3	-44%	<p>Postergação: - R\$ 13,43MM - Realizado abaixo do planejado devido a atraso no processo de contratação (não se limitando ao suprimidos). Era previsto iniciar as mobilizações em novembro 2021, mas estas só ocorreram no primeiro trimestre de 2022, bem como baixa performance das contratadas devido a curva de maturidade, pois mobilizaram em pouco tempo.</p> <p>Plano de ação: Efetivar as contratações necessárias para o ciclo (16 lotes em 2 etapas), bem como, reforçar junto as contratadas o plano de ataque para aumento da produção.</p> <p>- R\$ 3,68MM - Priorização do processo de mobilização e avaliação de áreas em detrimento ao cercamento.</p> <p>Plano de ação: Contratação dos 5 lotes exclusivos para execução de cercamento.</p> <p>- R\$ 1,5 MM - Revisão do escopo dos serviços e replanejamento de atividades, sendo realizado o cancelamento do contrato com o CEPAM.</p> <p>Plano de ação: Revisão do cronograma físico e da curva de desembolso financeiro; visando replanejamento de atividades da Rede de Sementes e Mudanças no intuito da gestão e operação ser realizada pela própria Renova (Gerenciadora). - R\$ 1,34MM - Exclusão da atividade de combate a incidência.</p> <p>Plano de ação: Revisão do DR dentro do draft orçamentário, excluindo a atividade e realocando o recurso para a implantação florestal.</p>
PG26	RECUPERAÇÃO DE APPs	9,2	5,3	-3,9	-43%	<p>Postergação: - R\$ 6,28MM - Realizado abaixo do planejado devido a atraso no processo de contratação (não se limitando ao suprimidos). Era previsto iniciar as mobilizações em novembro 2021, mas estas só ocorreram no primeiro trimestre de 2022, bem como baixa performance das contratadas devido a curva de maturidade, pois mobilizaram em pouco tempo.</p> <p>Plano de ação: Efetivar as contratações necessárias para o ciclo (16 lotes em 2 etapas), bem como, reforçar junto as contratadas o plano de ataque para aumento da produção.</p> <p>- R\$ 0,8MM - Mobilização Mão de Obra para gerenciamento abaixo do previsto, por não termos os contratos de implantação florestal em seu volume total operacional.</p> <p>Plano de ação: Revisão do cronograma físico e revisão da curva de desembolso financeiro. - R\$ 0,7MM - Redução no escopo do contrato com Instituto Terra, gerando um estorno do recurso apontado.</p> <p>Plano de ação: Revisão da curva de desembolso financeiro para correção deste estorno gerado na DR.</p> <p>- R\$ 0,16MM - Revisão do escopo dos serviços e replanejamento de atividades, sendo realizado o cancelamento do contrato com o CEPAM.</p> <p>Plano de ação: Revisão do cronograma físico e da curva de desembolso financeiro; visando replanejamento de atividades da Rede de Sementes e Mudanças no intuito da gestão e operação ser realizada pela própria Renova (Gerenciadora).</p>
PG27	RECUPERAÇÃO DE NASCENTES	2,1	0,7	-1,3	-64%	<p>Postergação: Atividades CETRAS/MG suspensas por solicitação do IBAMA/CIF, através do Ofício nº9/2022/SUP/ES-MG. Atividades CETRAS/ES paralisadas desde set-21, após manifestação do IBAMA de que as áreas a ser usadas pela Prefeitura poderiam ser menores do que a indicada para a elaboração dos projetos.</p> <p>Plano de Ação: Após definição das áreas de reconstrução a serem indicadas pelo IBAMA, tanto em MG quanto ES, revisar o cronograma e a curva de desembolso econômica buscando otimizar os prazos junto a Engenharia.</p> <p>Postergação: 6MM - Municípios não apresentaram as medições conforme previsto em orçamento. Há repasses realizados aguardando a prestação de contas. Devido à pandemia, contratos de obras de fiação de capacitado estão suspensos.</p> <p>Plano de Ação: Manter rotina de reuniões com os municípios e ampliar a execução da parceria e garantir que as medições ocorram no prazo.</p> <p>Postergação: (16,3MM) Adutora - GV - Atraso na contratação do Pacote 02 da Adutora, impactando no início das atividades e inércia da Contratada do Pacote 03 para início dos serviços.</p> <p>Plano de Ação: Adutora - GV - Mobilização do Pacote 02 já iniciada e Pacote 03 atuando na recuperação.</p>
PG29	ESTRUTURA TRIAGEM	0,1	0,5	0,4	247%	<p>Postergação: (R\$ 15,000) Perícia prevista para os acordos de repasse recursos para a defesa civil and não homologada.</p> <p>Plano de Ação: Contato com a UNOP para substituição a parceria com a execução da parceria e garantir que as medições ocorram no prazo.</p> <p>(R\$ 0,15MM) Mudança cenário de risco devido ao período chuvoso de 2021/2022 gerou necessidade de revisão e postergação de atividades para a entrega dos Planos Municipais de Redução de Risco - PMRR.</p> <p>Plano de Ação: Acompanhar com o Jurídico a homologação dos acordos e indicação de perícia / Retomada das atividades do PMRR pela contratada para a revisão do mapeamento das áreas de riscos.</p>
PG31	SANEAMENTO BÁSICO	3,0	0,1	-2,9	-97%	<p>Postergação: (R\$ 0,5 MM) - Atraso na contratação da obra, considerando o ano formalização do escopo e da parceria com Prefeitura Municipal. - CIT GV - Atraso na definição do local do CIT GV, decorrente da indisponibilidade de espaços compatíveis ofertados pela Prefeitura Municipal. - CIT Linhas - Atraso das obras devido alterações dos projetos básico/conceitual/executivo.</p> <p>Implantados os pontos de acesso a Plataforma Interativa em todos as três localidades.</p> <p>Plano de Ação: Devido aos atrasos no programa decorrentes da não formalização da parceria com os entes e Prefeitura Municipais, os orçamentos foram reprogramados no DR nº 19.</p>
PG32	SISTEMAS DE ABASTECIMENTO ÁGUA	7,5	1,6	-5,9	-79%	<p>Postergação: (R\$ 0,58 MM) Transferência de orçamento referente ao Projeto Monitoramento de Cheias do PG34 para PG33, após aprovação da Definição de Programa do PG38 pela deliberação CIF 572 de fev/22 (a previsão era de 21).</p> <p>(R\$ 0,33MM) Perícia prevista para os acordos de repasse recursos para a defesa civil and não homologada.</p> <p>(R\$ 0,25MM) Contato com a UNOP para substituição a parceria com a execução da parceria e garantir que as medições ocorram no prazo.</p> <p>(R\$ 0,15MM) Mudança cenário de risco devido ao período chuvoso de 2021/2022 gerou necessidade de revisão e postergação de atividades para a entrega dos Planos Municipais de Redução de Risco - PMRR.</p> <p>Plano de Ação: Acompanhar com o Jurídico a homologação dos acordos e indicação de perícia / Retomada das atividades do PMRR pela contratada para a revisão do mapeamento das áreas de riscos.</p>
PG33	EDUCAÇÃO AMBIENTAL	0,9	1,6	0,7	73%	<p>Postergação: (R\$ 0,5 MM) - Atraso na contratação da obra, considerando o ano formalização do escopo e da parceria com Prefeitura Municipal. - CIT GV - Atraso na definição do local do CIT GV, decorrente da indisponibilidade de espaços compatíveis ofertados pela Prefeitura Municipal. - CIT Linhas - Atraso das obras devido alterações dos projetos básico/conceitual/executivo.</p> <p>Implantados os pontos de acesso a Plataforma Interativa em todos as três localidades.</p> <p>Plano de Ação: Devido aos atrasos no programa decorrentes da não formalização da parceria com os entes e Prefeitura Municipais, os orçamentos foram reprogramados no DR nº 19.</p>
PG34	EMERGÊNCIA AMBIENTAL	0,8	0,3	-0,6	-68%	<p>Postergação: (R\$ 0,58 MM) Transferência de orçamento referente ao Projeto Monitoramento de Cheias do PG34 para PG33, após aprovação da Definição de Programa do PG38 pela deliberação CIF 572 de fev/22 (a previsão era de 21).</p> <p>(R\$ 0,33MM) Perícia prevista para os acordos de repasse recursos para a defesa civil and não homologada.</p> <p>(R\$ 0,25MM) Contato com a UNOP para substituição a parceria com a execução da parceria e garantir que as medições ocorram no prazo.</p> <p>(R\$ 0,15MM) Mudança cenário de risco devido ao período chuvoso de 2021/2022 gerou necessidade de revisão e postergação de atividades para a entrega dos Planos Municipais de Redução de Risco - PMRR.</p> <p>Plano de Ação: Acompanhar com o Jurídico a homologação dos acordos e indicação de perícia / Retomada das atividades do PMRR pela contratada para a revisão do mapeamento das áreas de riscos.</p>
PG35	INFORMAÇÃO PARA A POPULAÇÃO	0,3	0,1	-0,3	-84%	<p>Postergação: (R\$ 0,5 MM) - Atraso na contratação da obra, considerando o ano formalização do escopo e da parceria com Prefeitura Municipal. - CIT GV - Atraso na definição do local do CIT GV, decorrente da indisponibilidade de espaços compatíveis ofertados pela Prefeitura Municipal. - CIT Linhas - Atraso das obras devido alterações dos projetos básico/conceitual/executivo.</p> <p>Implantados os pontos de acesso a Plataforma Interativa em todos as três localidades.</p> <p>Plano de Ação: Devido aos atrasos no programa decorrentes da não formalização da parceria com os entes e Prefeitura Municipais, os orçamentos foram reprogramados no DR nº 19.</p>
PG36	COMUNICAÇÃO NACIONAL INTERNACIONAL	0,3	0,2	-0,1	-39%	<p>Postergação: (R\$ 0,33MM) Perícia prevista para os acordos de repasse recursos para a defesa civil and não homologada.</p> <p>(R\$ 0,25MM) Contato com a UNOP para substituição a parceria com a execução da parceria e garantir que as medições ocorram no prazo.</p> <p>(R\$ 0,15MM) Mudança cenário de risco devido ao período chuvoso de 2021/2022 gerou necessidade de revisão e postergação de atividades para a entrega dos Planos Municipais de Redução de Risco - PMRR.</p> <p>Plano de Ação: Acompanhar com o Jurídico a homologação dos acordos e indicação de perícia / Retomada das atividades do PMRR pela contratada para a revisão do mapeamento das áreas de riscos.</p>
PG39	CONSOLIDAÇÃO UCs	0,5	0,1	-0,4	-90%	<p>Postergação: (R\$ 0,58 MM) Transferência de orçamento referente ao Projeto Monitoramento de Cheias do PG34 para PG33, após aprovação da Definição de Programa do PG38 pela deliberação CIF 572 de fev/22 (a previsão era de 21).</p> <p>(R\$ 0,33MM) Perícia prevista para os acordos de repasse recursos para a defesa civil and não homologada.</p> <p>(R\$ 0,25MM) Contato com a UNOP para substituição a parceria com a execução da parceria e garantir que as medições ocorram no prazo.</p> <p>(R\$ 0,15MM) Mudança cenário de risco devido ao período chuvoso de 2021/2022 gerou necessidade de revisão e postergação de atividades para a entrega dos Planos Municipais de Redução de Risco - PMRR.</p> <p>Plano de Ação: Acompanhar com o Jurídico a homologação dos acordos e indicação de perícia / Retomada das atividades do PMRR pela contratada para a revisão do mapeamento das áreas de riscos.</p>
PG40	IMPLANTAÇÃO CAR E PRAS	0,3	0,1	-0,3	-85%	<p>Postergação: (R\$ 0,58 MM) Transferência de orçamento referente ao Projeto Monitoramento de Cheias do PG34 para PG33, após aprovação da Definição de Programa do PG38 pela deliberação CIF 572 de fev/22 (a previsão era de 21).</p> <p>(R\$ 0,33MM) Perícia prevista para os acordos de repasse recursos para a defesa civil and não homologada.</p> <p>(R\$ 0,25MM) Contato com a UNOP para substituição a parceria com a execução da parceria e garantir que as medições ocorram no prazo.</p> <p>(R\$ 0,15MM) Mudança cenário de risco devido ao período chuvoso de 2021/2022 gerou necessidade de revisão e postergação de atividades para a entrega dos Planos Municipais de Redução de Risco - PMRR.</p> <p>Plano de Ação: Acompanhar com o Jurídico a homologação dos acordos e indicação de perícia / Retomada das atividades do PMRR pela contratada para a revisão do mapeamento das áreas de riscos.</p>
PG43	MEDIDAS COMPENSATÓRIAS	13,8	0,0	-13,8	-100%	<p>Postergação: (R\$ 0,58 MM) Transferência de orçamento referente ao Projeto Monitoramento de Cheias do PG34 para PG33, após aprovação da Definição de Programa do PG38 pela deliberação CIF 572 de fev/22 (a previsão era de 21).</p> <p>(R\$ 0,33MM) Perícia prevista para os acordos de repasse recursos para a defesa civil and não homologada.</p> <p>(R\$ 0,25MM) Contato com a UNOP para substituição a parceria com a execução da parceria e garantir que as medições ocorram no prazo.</p> <p>(R\$ 0,15MM) Mudança cenário de risco devido ao período chuvoso de 2021/2022 gerou necessidade de revisão e postergação de atividades para a entrega dos Planos Municipais de Redução de Risco - PMRR.</p> <p>Plano de Ação: Acompanhar com o Jurídico a homologação dos acordos e indicação de perícia / Retomada das atividades do PMRR pela contratada para a revisão do mapeamento das áreas de riscos.</p>
PG49	PROJETOS COMP - SALDO A ALOCAR	-	-	-	0%	<p>Postergação: (R\$ 0,58 MM) Transferência de orçamento referente ao Projeto Monitoramento de Cheias do PG34 para PG33, após aprovação da Definição de Programa do PG38 pela deliberação CIF 572 de fev/22 (a previsão era de 21).</p> <p>(R\$ 0,33MM) Perícia prevista para os acordos de repasse recursos para a defesa civil and não homologada.</p> <p>(R\$ 0,25MM) Contato com a UNOP para substituição a parceria com a execução da parceria e garantir que as medições ocorram no prazo.</p> <p>(R\$ 0,15MM) Mudança cenário de risco devido ao período chuvoso de 2021/2022 gerou necessidade de revisão e postergação de atividades para a entrega dos Planos Municipais de Redução de Risco - PMRR.</p> <p>Plano de Ação: Acompanhar com o Jurídico a homologação dos acordos e indicação de perícia / Retomada das atividades do PMRR pela contratada para a revisão do mapeamento das áreas de riscos.</p>
Total Compensatórios		49,9	12,7	-37,2	-75%	

PG	Programas	Mensal				Justificativas da variação anual acumulada
		Orçamento	Realizado	Variação	%	
PG00	MEDIDAS MITIGADORAS EMERGENCIAIS	-	-	-	0%	NA
PG01	CADASTRO	3,2	2,9	0,4	-11%	Economia: (R\$ 2,7MM) - Postergação - Extensão do prazo para solicitações de Contestação e Reequilíbrio no fluxo Novel. Valor será remanejado e utilizado nas demandas da primeira etapa da Judicialização da Retomada do Cadastro e extensão do prazo solicitado pela Cáritas para o Cadastro de Mariana. Mudança de solução - Atendimento as demandas da primeira etapa da Judicialização da Retomada do Cadastro.
PG02	PIM - INDENIZAÇÃO ATINGIDOS	747,3	353,6	-393,8	-53%	Postergação: (i) 49% refere-se ao Novel Território onde 18% Paralisação de Homologação pela 12ª Vara, 5% Achatamento Curva de Ingresso, 26% Baixa Qualificação (ii) 43% refere-se ao Novel Mariana sendo 2% Paralisação de Homologação pela 12ª Vara, 9% Achatamento Curva de Ingresso, 33% Baixa Qualificação (iii) 8% relacionado a motivos diversos: 1% Atraso de Atendimento devido Discussão de estratégia de Atendimento LC21, 2% PUD LC (Suspensão da Estratégia) 2% Indenização Mariana PIM: redução de 20% do valor médio, e maior avanço em negociações do que pagamentos, nos atendimentos mais recentes e 3% outros. Postergação: (R\$ 2,7MM) O contrato 4800020507 foi medido parcialmente, no período de 21/02 a 20/03, visto a existência de inadimplência contratual e consequente necessidade de regularização. Um novo contrato pretendido entrou em vigência em 21/04, o que eliminará, a partir de então, as regularizações contratuais. Postergação: (R\$ 2,3MM) Atividades do ponto crítico 30 paralisadas devido a pandemia e o contrato com a empresa encerrado para evitar novos pleitos.
PG03	POVOS INDÍGENAS	14,5	5,9	8,6	-59%	Postergação: (R\$ 15,97 MM), alteração de cronograma de SAA Combios e Tupiniquim, PBA execução combios e Tupiniquim-Guarani, PBA fundo monetário coletivo combios e Tupiniquim-Guarani, PBA fundo monetário econômico Combios e Tupiniquim-Guarani. As ações tiveram seu cronograma alterado devido a reprogramação dos prazos de construção e detalhamento do PBAI. Plano de Ação: Para as ações relacionadas ao Plano Básico Ambiental indígena (PBAI ponto 3), foi feita a contratação emergencial de uma consultoria para a finalização do PBA conceitual, tendo sido finalizado em abril para a TI Combios e Aldeia Três Palmeiras. Iniciado também o processo de contratação pretendida de nova consultoria para detalhamento executivo e execução de programas do PBAI. Após esse período os desvios começaram a ser corrigidos.
PG04	POVOS TRADICIONAIS	36,2	0,2	36,0	-99%	Postergação: R\$ 36MM Atraso nas negociações de repasse dos 36MM com a consequente extensão do período de transição feito pela assessoria técnica ASPERQD e a comissão local. Plano de Ação: Aceleração do processo de negociação e dos entendimentos sobre o processo de transição (Ex. contratação de consultoria para transição) Postergação: (R\$ 7,6 MM) (R\$ 1,8 MM) Plano Mariana - Prestação de contas não realizada pelo município, devido a liberação judicial da verba ter ocorrido somente em mar/22 (prestação de contas quadrimestral, portanto prevista para jul/22). (R\$ 5,8 MM) Planos Estaduais - Plano estadual de MG não será executado porque o estado decidiu da negociação por entender que está sendo negociado no âmbito da repactuação. Antecipação: +R\$ 0,4 MM
PG05	PROTEÇÃO SOCIAL	0,3	0,9	0,6	194%	R\$ 0,4 MM Planos Demais Municípios: Alguns municípios e entidades conseguiram adiantar a prestação de contas do repasse financeiro devido à execução do plano para mitigação de riscos do programa (monitoramento mensal e presencial junto aos entes). Plano de Ação: Plano Mariana e Planos Demais Municípios: Reprogramado no Draft 19. Planos Estaduais: remanejado para contingência no Draft 19.
PG06	PARTICIPAÇÃO E DIÁLOGO	5,0	14,6	9,5	189%	+R\$ 1,2 MM - Canais: Antecipação: Ampliação da capacidade de atendimento do OBD em atendimento a deliberação. Plano de Ação: revisão da redistribuição do pilar junto ao Draft 19 Solicitação de reclassificação dos gastos dos CIAs vinculando os contratos de prestação de serviços nos corretores DRs. (R\$ 1,6 MM) - Diálogo: Postergação: Execução a menor decorrente da reprogramação necessária do programa destacando principalmente a realização dos fóruns de prestação de contas e implantação da plataforma interativa. Plano de Ação: Revisão das entregas/atividades do programa de forma a garantir melhor aderência orçamentária e a aquisição do orçamento previsto no Draft 19. (R\$ 0,9 MM) - Comunicação: Economia: Em razão da pandemia, os materiais impressos estavam sendo distribuídos apenas em versão digital. Contratos sob demandas não executados. Plano de Ação: Retorno da distribuição do material impresso e de atividades presenciais gradativamente, revisão orçamentária no draft 19/jornal da comunicade. (R\$ 0,1 MM) - Assessorias técnicas: Postergação: Atraso no envio por parte da Assessoria e morosidade da análise documental e carregamento de documentos no SAP, por parte da Fundação Renova, em andamento Plano de Ação: Redimensionar a equipe para ser priorizada o carregamento dos documentos apresentados pelas Assessorias técnicas. (R\$ 0,1 MM) - Ouvidoria: Antecipação: Valor realizado superior ao orçado, visto que ocorreram apropriações de gastos referentes aos centros de custos das gerências: Compliance e Ouvidoria
PG07	ASSISTÊNCIA AOS ANIMAIS	1,3	1,0	0,2	-19%	Postergação (R\$ 0,8 MM): Custos com manutenções estruturais nas fazendas; contratos de hospital veterinário sob demanda. Sem ocorrência de aquisições no primeiro quadrimestre de 2022. Plano de Ação: 1. Manutenções estruturais - Emandamento realizado de contratação e mobilização de contratos superiores para execução das manutenções; 2. Comprade animais - Aguarda validação da estratégia de compra junto à Diretoria. Economia: Antecipação: - Novas Moradias Familiar (+17,2MM) - Houve aquisições de Imóveis, Reformas e Construções acima do previsto no período; Postergação: - Novas Moradias Bento (-58,9MM) - Chuvamuito acima do previsto no período do ano e redistribuição de IDs entre as contratadas; - Novas Moradias Paracatu (-36,7MM) - Desvio em função de rescisão Contratual e Contratadas não performando conforme previsto. Aguardando a finalização de Contratação do Pacote P4; - Custos Covid (-31,1MM) - Menor custo realizado no período em função da flexibilização dos protocolos de COVID; - Condicionantes Paracatu (-19,6MM) - Menor valor em Camar / RCC. Ecoponto SAA Futuim e Estação Ferroviária MSH - Em fase final de contratação; - Infraestrutura Bento (-19,3MM) - Obras de infraestrutura remanescentes não iniciadas - Definição estratégica da contratação; - Gesteira (-18,3MM) - Valores não realizados, em função de indefinições judiciais; - Contingência (-15,3MM) - Contingência orçada para o período não utilizada - Diversos (-13,3) - AECOM não realizado e reajuste de contratos lançados nos pacotes dos serviços. Não realizado acesso Bento camargos, acesso pedras. - Instalações Provisórias Bento (-4,6MM) - Reclassificação de custo da SERENGP para o pacote Engenharia para o ano 2021/2022; - Equip Públicos Paracatu (-3,7MM) - Aguardando definição estratégica para novo Pacote de Contratação. P4 em negociação final; - Aterro Sanitário Bento (-3,4MM) - Processo de takeoff em fase final - Solução definida para as contratações; - Iluminação Pública Bento (-3,4MM) - Mudança de estratégia do período de contratação deste pacote - Outros (-22,8MM) - Equip Públicos Bento (-3,6MM), Iluminação Pública Bento (-3,3MM), Paisagem Paracatu (-3,4MM), Adutora ETA/ETE Paracatu (-3,1MM), Benfeitorias Bento (-3,3MM), Engenharia (-3,3MM) e outros (-0,3MM). Plano de Ação: - Novas Moradias Contingências - Traçar plano de recuperação junto às contratadas. - Custo Covid - A curva será ajustada no Draft 19, de acordo com os protocolos sanitários; - Infra Bento e Condicionantes Paracatu - Definição estratégica da contratação e início das obras em mai/2022.
PG08	REASSENTAMENTO	151,5	77,3	74,1	-49%	Postergação: (R\$ 40,9MM) Serviços em fase de contratação / mobilização na recuperação da UHE devido a mudanças na metodologia de execução com condicionantes e custos de apoio. Serviços de reforço do Barramento e infraestrutura das pilhas contratados e em fase de mobilização. Plano de Ação: Mobilização de contratadas em andamento. Projeção de aumento da performance de execução a partir do mês de maio. Postergação: (19,8MM) Recens. Estr. Rurais - Baixa performance do fornecedor aliado ao atraso no processo de contratação. Que foi cancelado, dando lugar a uma nova seleção por pecúnia. Obras do Parque de Exposições e Manutenção de Edificações sofreram pelo excesso de chuvas e paralisações municipais nos primeiros meses do ano. Obras das Pontes e Campos de futebol estão prejudicadas pelo atraso no processo de contratação. Custos com Gerenciamento acompanhando os projetos, 3% abaixo do previsto. Plano de Ação: Foram utilizados contratos guarda chuva em andamento, para execução de serviços emergenciais. Novas contratações foram planejadas de forma a mitigar as perdas. Além das ações junto às contratadas visando o ganho de performance. Solução por pecúnia em andamento junto ao jurídico para o escopo de estruturas Rurais Complexas. Postergação: (R\$ 3,3MM)
PG09	UHE CANDONGA	27,4	21,2	6,2	-23%	Antecipação: Desvio referente ao transporte escolar, pois foi necessário mobilizar um número maior de veículos que o previsto inicialmente. Plano de ação: Não há. Desvio dentro do limite aceitável do PG.
PG10	INFRAESTRUTURA IMPACTADA	9,9	2,5	7,4	-75%	Postergação: 95% mudança de solução decorrente dano formalização da parceria como Instituto Pedraes 5% em relação a contratos de obras sob demanda. Plano de Ação: Lançamento do Edital Doce - Modalidade 3, estabelecimento de um contrato de manutenção predial para os imóveis e captação e estabelecimento de acordo com Arqui do cese
PG11	RECUPERAÇÃO ESCOLAS	0,5	0,6	0,1	31%	Antecipação: Execução + início das ações de promoção dos polos turísticos; e do projeto de fomento ao empreendedorismo inicialmente previstas para o segundo semestre de 2022. Plano de Ação: Manter em andamento ações de promoção e fomento ao empreendedorismo. Postergação: (R\$ 3,3MM)
PG12	MEMÓRIA HISTÓRICA	3,1	0,7	2,4	-78%	Plano Mariana: (R\$ 3,1 MM) prestação de contas será realizada pelo município em julho, devido à liberação da verba da conta judicial em março. Repasse será realizado mediante prestação de contas, conforme ACP.
PG13	TURISMO CULTURA LAZERE ESPORTE	0,1	0,1	0,0	-19%	Plano Barra Longa: (R\$ 0,2 MM) Os valores orçados para a suplementação de demão de obra foram realizados de acordo com os valores da Contexto. Os valores praticados pelo município são menores que os orçados inicialmente. Plano de Ação: Reprogramar Draft 19
PG14	SAÚDE	0,3	0,4	0,0	11%	

PG	Programas	Mensal Orçamento	Realizado	Varição	%	Justificativas da variação anual acumulada
PG16	PESCA	3,9	3,1	-	0,7	-19% (R\$ 2,8 MM) Parceria Fund. ES de Tecnologia. Baixa execução financeira considerando mudanças na estratégia de execução. Atraso no processo de medição devido inconsistências na documentação apresentada. Plano de Ação: Acompanhar prestação de contas. (R\$ 2,5 MM) Ater M Ge ES: Mudança na estratégia de contratação. Plano de Ação: Novo processo em andamento SR 409219883. (R\$ 2,2MM) Outros projetos: Obras Foz, Assessoria e Gerenciamento, Plano de Recuperação da Pesca, Editais para Alternativas Produtivas entre outros. Plano de Ação: N/A. + R\$ 2,7 MM Mapeamento Potencialidades Econômicas: Impacto aditivo. Processo de aditivo do contrato (4 meses) realizado após planejamento do Draft 18. Plano de Ação: Ajuste do desembolso já corrigido no Draft 19. + R\$ 1,4 M Programa de Aceleção: Contrato IEBT. Execução: PG 18. Plano de Ação: N/A. - R\$ 8,13 MM - Atraso nas atividades de reparação dos danos a jusante por baixa performance do fornecedor (elaboração e implantação dos PTIPs e desdentação animal). Baixa performance das contratadas por contada Parafusão por decreto da prefeitura de Barra Longae. Interdição dos acessos em função das chuvas do início do ano. Plano de ação: Consolidação de PUs junto aos produtores a jusante, e contratação de empresas para execução. Ação forte junto as contratadas que estão com baixa performance. Plano de ação em elaboração para atuação no período de seca. - R\$ 3,47MM - Encerramento de fornecimento de silagem no ARD; redução no fornecimento de silagem no território 2 (Médio e Baixo Doce). Alguns produtores tiveram o pagamento suspenso por decisão do juiz da 12ª vara, após identificação pelo perito de irregularidades praticadas por produtores e alteração da estratégia de implantação das Unidades Demonstrativas mediante decisão da WRI (distinção por parte do parceira), sem impactar na entrega final. Plano de ação: Rever estratégia das atividades de Unidades Demonstrativas. - R\$ 1,86MM - Baixa performance das instituições de ATER, aliado a baixa produção em função da ausência de alguns produtores ao Programa, bem como, baixo engajamento pelo perfil do beneficiário e insatisfação com a Renova. Plano de ação: Ação forte junto as contratadas que estão com baixa performance. Escutar junto aos produtores beneficiários para mitigar o baixo engajamento. - R\$ 1,62MM - Atraso na contratação dos serviços de Saneamento Rural. Plano de ação: Expectativa de início das atividades em julho, com reprogramação dos desembolsos (revisados no DRAFT 19). - R\$ 0,94MM - Atividades sob demanda. Até o momento as demandas foram abaixo do previsto. Plano de ação: Não se aplica (atividades de comunicação, aluguel dos escritórios, despesas administrativas - Desembolsos revisados no DRAFT 19). INFRAESTRUTURA (R\$21,6MM) Economia: Eletrificação Rural - A mudança do fornecedor ENGEU pela contratação direta com a CEMG, está gerando uma economia de aprox. 50%. Postergação: Estr. Rurais Complexas - A rescisão unilateral da contratada e o atraso na nova contratação foram adiantados do término desse escopo. Plano de Ação: Estruturas Rurais - Novas contratações em andamento foram canceladas. Novo processo de pecúnia foi iniciado.
PG17	ATIVIDADE AGROPECUÁRIA	17,2	4,7	-	12,4	-72% (R\$ 0,6 MM) Assessoria Técnica Foz (Linhares/ES) - Contrato Instituto Euvaldo Lodi. Atraso na execução do Contrato IEL, devido dificuldade de adesão pelos atingidos ao Projeto, o que foi contornado com a apresentação dos resultados, porém o impacto permanente devido a mudança de formato do projeto, de presencial para online, impactou positivamente o orçamento do contrato, por redução de custos com infraestrutura para os eventos. Plano de Ação: Divulgar os resultados das ações ofertadas aos negócios da primeira fase, através de consultoria do IEL (Insumos e Equipamentos / Design Gráfico) visando a adesão de novos negócios. Ação concluída. (R\$ 0,3 M) Marketing Territorial/Marketplace: Reprogramação da execução (atraso no processo de compras devido à aprovação de apenas uma proposta técnica). Plano de Ação: Reaberturado processo de compras em busca de novas propostas técnicas/comerciais. Prazo: Maio/22 R\$ 0,35 M Ganho de Competitividade e Reposição de Insumos e Equipamentos em Foz - Oportunidade identificada pelo Programa, com a antecipação das entregas de Foz. Plano de Ação: N/A Postergação: Redução das atividades medidas (alteamento); engenharia menor demanda do que planejado. Provavelmente tenha uma economia no final do ano. Plano de ação: Readequação orçamentária no draft 19. Pois depende de decisões no âmbito das ações judiciais.
PG19	RECUPERAÇÃO NEGÓCIOS	0,9	0,7	-	0,2	-20% (R\$ 0,6 MM) Assessoria Técnica Foz (Linhares/ES) - Contrato Instituto Euvaldo Lodi. Atraso na execução do Contrato IEL, devido dificuldade de adesão pelos atingidos ao Projeto, o que foi contornado com a apresentação dos resultados, porém o impacto permanente devido a mudança de formato do projeto, de presencial para online, impactou positivamente o orçamento do contrato, por redução de custos com infraestrutura para os eventos. Plano de Ação: Divulgar os resultados das ações ofertadas aos negócios da primeira fase, através de consultoria do IEL (Insumos e Equipamentos / Design Gráfico) visando a adesão de novos negócios. Ação concluída. (R\$ 0,3 M) Marketing Territorial/Marketplace: Reprogramação da execução (atraso no processo de compras devido à aprovação de apenas uma proposta técnica). Plano de Ação: Reaberturado processo de compras em busca de novas propostas técnicas/comerciais. Prazo: Maio/22 R\$ 0,35 M Ganho de Competitividade e Reposição de Insumos e Equipamentos em Foz - Oportunidade identificada pelo Programa, com a antecipação das entregas de Foz. Plano de Ação: N/A Postergação: Redução das atividades medidas (alteamento); engenharia menor demanda do que planejado. Provavelmente tenha uma economia no final do ano. Plano de ação: Readequação orçamentária no draft 19. Pois depende de decisões no âmbito das ações judiciais.
PG21	AFE - AUXÍLIO FINANCEIRO	36,7	5,8	-	30,9	-84% Concessões de AFE impactadas pelo andamento ainda tímido dos adterimentos do PIM Convencional, em razão do avanço do novo sistema de indenização SPA. BARRAMENTO - R\$15,9MM Postergação: Redução das atividades medidas (alteamento); engenharia menor demanda do que planejado. Provavelmente tenha uma economia no final do ano. Plano de ação: Readequação orçamentária no draft 19. Pois depende de decisões no âmbito das ações judiciais.
PG23	MANEJO DE REJEITOS	20,6	10,8	-	9,8	-47% - R\$ 10,55MM - Postergado por questões judiciais. Atraso na deliberação externado risco a saúde humana e Risco Ecológico. Ausência de resposta de aprovação pela CT-GRSA e homologação pela 1ª Vara (ACP- Eio 2) sobre os documentos de metodologias e técnicas aplicadas a análise de risco, o que não permite a execução da etapa 11 e pendência na emissão da licença ambiental pelo órgão e ACP Eixos. Plano de ação: Reprogramação a partir das decisões judiciais sobre os temas projetados no orçamento e cronograma. - R\$ 0,5MM - Impacto medição e registro contábil (atraso na prestação de contas) da parceria com UVV. Plano de ação: Elaborar junto ao parceiro um plano de ação para prestação de contas e desembolsos conforme cronograma previsto e na celebração da parceria. - R\$ 3,16MM - Atividades sob demanda. Até o momento as demandas foram abaixo do previsto. É uma característica dos contratos de manejo que tem que ter previsto caso venham demandas judiciais. Plano de ação: Diligenciar Contratos e/ou contratações de forma a trazer mais aderência física e financeira (Readequação orçamentária no DRAFT 19). - R\$ 0,81MM - Houve atraso na contratação do Obreiro Talude do Nazareno. Mobilização finalizada em 03/03/22e Obras iniciadas em 04/03/22. Plano de ação: Gerir junto aos gestores plano de ação para execução das atividades neste período de seca. Postergação: (R\$ 6,9MM) Obra do Dique 04 postergada para 2023.
PG24	CONTENÇÃO DE REJEITOS	1,7	0,0	-	1,7	-99% - R\$ 0,24MM: Desembolso previsto de Regularização dos Tributários (à contratada) não realizado pois está pendente retorno dos órgãos. Plano de Ação: Reprogramação a partir do retorno dos órgãos ambientais em relação do licenciamento protocolado em 02/11. - R\$ 2,19MM - Desembolso menor que o previsto para os serviços de restauração florestal e manutenção de cercamento devido às chuvas do início do ano bem como, baixa performance das contratadas. Plano de Ação: Cronogramar e planejar, junto as contratadas visando a recuperação do atraso na execução, bem como, aplicação das ferramentas contratuais de notificação para as empresas com baixa performance. - R\$ 0,34MM - Desembolso Convênio recuperação ecológica área ambiental 1 menor que o previsto, devido a atraso no processo de parceria (nova parceria e/ou aditivo). Plano de Ação: Cronogramar e planejar visando a recuperação do atraso na execução. - R\$ 0,18MM - Desembolso previsto para o PSA Áreas Impactadas (Mariana/Barra Longa/Ponte Nova/Santa Cruz do Escalvado/Rio Doce) não realizado. Plano de Ação: Alteração da data anual de pagamento (Cronograma replanejado).
PG25	RECUPERAÇÃO ÁREA AMBIENTAL 1	2,4	1,9	-	0,5	-20% - R\$ 0,24MM: Desembolso previsto de Regularização dos Tributários (à contratada) não realizado pois está pendente retorno dos órgãos. Plano de Ação: Reprogramação a partir do retorno dos órgãos ambientais em relação do licenciamento protocolado em 02/11. - R\$ 2,19MM - Desembolso menor que o previsto para os serviços de restauração florestal e manutenção de cercamento devido às chuvas do início do ano bem como, baixa performance das contratadas. Plano de Ação: Cronogramar e planejar, junto as contratadas visando a recuperação do atraso na execução, bem como, aplicação das ferramentas contratuais de notificação para as empresas com baixa performance. - R\$ 0,34MM - Desembolso Convênio recuperação ecológica área ambiental 1 menor que o previsto, devido a atraso no processo de parceria (nova parceria e/ou aditivo). Plano de Ação: Cronogramar e planejar visando a recuperação do atraso na execução. - R\$ 0,18MM - Desembolso previsto para o PSA Áreas Impactadas (Mariana/Barra Longa/Ponte Nova/Santa Cruz do Escalvado/Rio Doce) não realizado. Plano de Ação: Alteração da data anual de pagamento (Cronograma replanejado).
PG28	BIODIVERSIDADE	4,1	27,6		23,5	573% R\$23,02MM: Alterações de estratégia de execução do PMBA, com desafios de implementação do Plano de Transição (R\$2,03 MM): Reprogramação da execução - AVALIAÇÃO INTEGRADA DE IMPACTOS AMBIENTAIS, DESENVOLVIMENTO SOFTWARE BIODIVERSIDADE, PLANO DE AÇÃO INTEGRADO DA BIODIVERSIDADE (R\$0,65 MM): Reprogramação da execução - GRUPO DE ESPECIALISTAS, OUTROS (Gerenciamento, Comunicação, Socialização) (R\$0,58 MM): Atraso na elaboração e execução do Plano de Ação (Cl.164Item c) Plano de Ação: Novo Aditivo ao ACT FEST/UFES para promover a continuidade do PMBA. Laila Medeiros - 15/08/2022 Incorporar nova realidade de cronograma de execução planejamento de desembolsos. Laila Medeiros - 31/05/2022 Sem previsão de necessidade para contratos sob demanda, com saldo remanejado para uso em outros projetos do programa. Postergação: Atraso da execução da campanha em função das fortes chuvas de janeiro em MG; Diagnóstico de Covid 19 naquele e atraso na abertura das trilhas, - Atraso nas contratações da Parceria para implementação do Banco de Dados e do Portal - Adiantamento de entrega prevista pela FIBOS devido a priorização de produtos da outra Parceria (R\$0,34 MM): lançamento contábil para reversão da previsão FIBOS realizada em dez/21
PG30	FAUNA E FLORA TERRESTRE	0,3	1,8		1,5	488% - R\$ 0,24MM: Desembolso previsto de Regularização dos Tributários (à contratada) não realizado pois está pendente retorno dos órgãos. Plano de Ação: Reprogramação a partir do retorno dos órgãos ambientais em relação do licenciamento protocolado em 02/11. - R\$ 2,19MM - Desembolso menor que o previsto para os serviços de restauração florestal e manutenção de cercamento devido às chuvas do início do ano bem como, baixa performance das contratadas. Plano de Ação: Cronogramar e planejar, junto as contratadas visando a recuperação do atraso na execução, bem como, aplicação das ferramentas contratuais de notificação para as empresas com baixa performance. - R\$ 0,34MM - Desembolso Convênio recuperação ecológica área ambiental 1 menor que o previsto, devido a atraso no processo de parceria (nova parceria e/ou aditivo). Plano de Ação: Cronogramar e planejar visando a recuperação do atraso na execução. - R\$ 0,18MM - Desembolso previsto para o PSA Áreas Impactadas (Mariana/Barra Longa/Ponte Nova/Santa Cruz do Escalvado/Rio Doce) não realizado. Plano de Ação: Alteração da data anual de pagamento (Cronograma replanejado).
PG32	SISTEMAS DE ABASTECIMENTO ÁGUA	13,0	5,5	-	7,5	-58% R\$23,02MM: Alterações de estratégia de execução do PMBA, com desafios de implementação do Plano de Transição (R\$2,03 MM): Reprogramação da execução - AVALIAÇÃO INTEGRADA DE IMPACTOS AMBIENTAIS, DESENVOLVIMENTO SOFTWARE BIODIVERSIDADE, PLANO DE AÇÃO INTEGRADO DA BIODIVERSIDADE (R\$0,65 MM): Reprogramação da execução - GRUPO DE ESPECIALISTAS, OUTROS (Gerenciamento, Comunicação, Socialização) (R\$0,58 MM): Atraso na elaboração e execução do Plano de Ação (Cl.164Item c) Plano de Ação: Novo Aditivo ao ACT FEST/UFES para promover a continuidade do PMBA. Laila Medeiros - 15/08/2022 Incorporar nova realidade de cronograma de execução planejamento de desembolsos. Laila Medeiros - 31/05/2022 Sem previsão de necessidade para contratos sob demanda, com saldo remanejado para uso em outros projetos do programa. Postergação: Atraso da execução da campanha em função das fortes chuvas de janeiro em MG; Diagnóstico de Covid 19 naquele e atraso na abertura das trilhas, - Atraso nas contratações da Parceria para implementação do Banco de Dados e do Portal - Adiantamento de entrega prevista pela FIBOS devido a priorização de produtos da outra Parceria (R\$0,34 MM): lançamento contábil para reversão da previsão FIBOS realizada em dez/21 Plano de Ação: Efetivação das medições referente as campanhas realizadas e efetivação das contratações perdentes que estão previstas para final do segundo semestre de 2022; * Os valores orçados (MOP18/Ago-21) estão acima dos valores contratados para monitoramento Postergação: (21,3MM) Adutora-GV - Atraso na contratação do Pacote 02 da Adutora, impactando no início das atividades e inércia da Contratada do Pacote 03 para início dos serviços. Infra-GV - Atraso no início da contratação do novo Contrato Guard-Chuva / MG, no qual estão previstas 2 obras de APRO 153/2021. Engenharia - atividades de sondagem/topografia/batimetria: aguardando decisão judicial Infra RD - Atividades aguardando deliberações externas baixa performance do fornecedor Baixa aderência das empresas no processo de contratação. Plano de Ação: Adutora-GV: Mobilização do Pacote 02 já iniciada e Pacote 03 atuando na recuperação. Infra-GV: Reuniões periódicas com área de Suprimentos da FR visando agilidade no processo de contratação (Previsão de conclusão da contratação) 13/06/22. Engenharia: atividade: sondagem/topografia/batimetria: N/A. Infra RD: Suprimentos realizando uma nova rodada de negociação com os fornecedores, setores atuando constantemente em reuniões para conseguir deliberações externas.

PG	Programas	Mensal				Justificativas da variação anual acumulada
		Orçamento	Realizado	Varição	%	
PG37	GESTÃO RISCOS AMBIENTAIS	-	-	-	0%	NA
PG38	MONITORAMENTO ÁGUA	2,5	3,5	0,9	37%	Sem variação
PG39	CONSOLIDAÇÃO UCS	1,4	0,0	-1,3	-98%	Reparatório (cláusula 181) Postergação: Readequação do cronograma de entregas que ocasionou o atraso no pagamento do fornecedor. Plano de Ação: Readequar o cronograma com revisão da curva de desembolso, de acordo com o Draft 19, em andamento
PG41	GESTÃO DOS PROGRAMAS	24,1	20,5	-3,6	-15%	Postergação: (R\$ 4,6 MM) Replanejado Serviços de TI: (R\$ 3,6MM OFFICE 365 WINDOWS AZURE diferença orçamentária será compensada com a entrada da segunda parcela no final do ano, R\$ 0,5MM transcrição de áudio, R\$ 0,2MM Concur, R\$ 0,1 MM Success Factors, R\$ 0,2 MM Manutenção e Hospedagem de Sistema); (R\$ 1,2 MM): atraso de medição da auditoria (R\$ 1,3 MM): atraso na entrada do aluguel de veículos, provavelmente teremos esse gasto no PG41 somente em Abril. Processo de mobilização de novo contrato fornecedor Unidas em andamento (R\$ 1.1 MM) Postergação de contratos sob demanda como serviços de contratação de temporários. (R\$ 0.3 MM) Contrato PMO Específico em processo de contratação; (R\$ 0.2 MM) Outras Postergações de Diversas Áreas. Plano de ação: As contratações estão em andamento e serão realizadas ainda no exercício de 2022. Na Draft 19 a área irá realizar uma revisão do fluxo econômico
PG42	GASTOS PÚBLICOS EXTRAORDINÁRIOS	-	-	-	0%	N/A.
PG99	CONTINGÊNCIA	18,4	-	-18,4	-100%	N/A.
Total Reparatórios		1.147,9	567,7	-580,2	-51%	
Total Programas		1.197,8	580,4	-617,4	-52%	
ADM	DESPESAS GESTÃO ADMINISTRATIVAS	19,08	10,89	-8,19	-43%	Postergação: Serviços Contratados: (R\$ 12,8 MM) - Consultoria jurídica (R\$ 2,8 MM), consultoria de Compliance e Auditoria (R\$ 1,5 MM), consultoria de Comunicação (R\$1,6 MM), auditorias e controles internos (R\$ 0,5 MM), Comunicação Institucional (R\$ 3,8 MM), Operação e Manutenção Sistemas (R\$ 1,0 MM), contratos sob demanda RH consultoria (R\$ 0,62 MM), serviços apoio adm (R\$ 0,5 MM) e outros serviços de diversas áreas (R\$ 0,5 MM). Despesas Diversas (R\$ 0,6 MM) seguros e infraestrutura de escritórios Despesa de Pessoal (R\$ 2,06 MM) - Treinamento (R\$ 0,6MM) Economia: Despesas com viagens (R\$ 0,4 MM) Ativo Fixo (R\$ 3,9 MM) Economia: (R\$ 4,9 MM) Câmaras Técnicas; (R\$ 1,3 M) Custeio Atingidos Reuniões; (R\$ 0,4 M) CIF; (R\$ 0,1 M) Gerenciadora CIF; (R\$ 0,1 M) Auditoria Gerenciadoras.
CG	CUSTEIO SISTEMA DE GOVERNANÇA	2,0	0,2	-1,7	-88%	
Total Despesas Administrativas		21,0	11,1	-9,9	-47%	
Total Geral		1.218,8	591,5	-627,3	-51%	

*Valores em milhões de reais.