



webinar

Diagnósticos do Programa de Apoio ao Turismo,
Cultura, Esporte e Lazer

PG13 - Programa de Apoio ao Turismo, Cultura,
Esporte e Lazer

Julho/2021

Porque estamos aqui hoje?

A Fundação Renova apresenta hoje nesse Webinar o Diagnóstico e Avaliação de Impacto em Turismo, Cultura, Esporte e Lazer para os municípios da área de abrangência socioeconômica.

O objetivo desse encontro é apresentar como esses diagnósticos foram elaborados, quando, porque e quais os principais resultados.

Contexto

Após o rompimento da barragem foi celebrado um Termo de Transação e Ajustamento de Conduta – TTAC, em 02 de março de 2016 entre instituições de justiça, empresas responsáveis pela barragem e governos estaduais de Minas Gerais e Espírito Santo e federal, onde foram definidas as ações de cunho reparatório e compensatório necessárias a reparação dos impactos.

O TTAC determinou ser necessário identificar e compreender quais foram os impactos causados nas áreas de Turismo, Cultura, Esporte e Lazer, para que com isso fossem definidas as principais ações a serem realizadas nos territórios impactados.

O que fizemos

Elaboração de Diagnósticos que possibilitassem avaliar os impactos decorrentes do rompimento da barragem de Fundão para o turismo, esporte, lazer e cultura. E com isso propor medidas de mitigação, reparação e compensação.

Onde foi feito

A área de abrangência socioeconômica definida pelo TTAC conta com 39 municípios, sendo 35 de Minas Gerais e 4 do Espírito Santo. Sendo eles:



































Quando fizemos

Os Diagnósticos foram elaborados entre os anos de 2016 e 2017. E foram distribuídos da seguinte forma:

 EXPRESSÃO
SOCIOAMBIENTAL

2016

-  Alpercata
-  Barra Longa
-  Belo Oriente
-  Bom Jesus do Galho
-  Bugre
-  Caratinga
-  Conselheiro Pena
-  Córrego Novo
-  Dionísio
-  Fernandes Tourinho
-  Galileia
-  Governador Valadares
-  Iapu
-  Ipaba
-  Ipatinga
-  Mariana
-  Marliéria
-  Naque
-  Periquito
-  Pingo d'Água
-  Raul Soares
-  Rio Casca
-  Rio Doce
-  Santa Cruz do Escalvado
-  Santana do Paraíso
-  São Domingos do Prata
-  São José do Goiabal
-  São Pedro dos Ferros
-  Sem Peixe
-  Sobrália
-  Timóteo
-  Tumiritinga

Quando fizemos

Os Diagnósticos foram elaborados entre os anos de 2016 e 2017. E foram distribuídos da seguinte forma:

FUTURA 2017

-  Aimorés
-  Baixo Guandu
-  Colatina
-  Itueta
-  Linhares
-  Marilândia
-  Resplendor

Como foram realizados




FUNDAÇÃO
renova


Procedimentos Empregados

A definição dos procedimentos e instrumentos metodológicos empregados nos Diagnósticos observou premissas técnico-científica, princípios e normativas instituídos pelos órgãos nacionais que regem processos de elaboração de diagnósticos participativos para subsídio à avaliação de impactos e a decorrente proposição de medidas de mitigação, reparação e compensação.

De modo específico, observou o que estabelece o TTAC, na subseção III.3, cláusulas 101 a 105

Levantamento prévio de informações

 A elaboração do diagnóstico teve início com o levantamento de dados e informações secundárias em sites dos governos municipais, estaduais e federal, bem como em bancos de dados e estudos de instituições de pesquisa

 Pesquisa documental de estudos técnico-científicos sobre o Evento e seus impactos

Trabalhos participativos nos territórios

- ☉ Construção e aplicação de instrumentos de coleta de dados primários para cada um dos 39 municípios da área de abrangência deste trabalho, tendo como referência o modelo do Inventário da Oferta Turística – INVTUR, em atendimento ao TTAC.
- ☉ Observação in loco com registro de dados e informações por meio de fotografias, filmagens e coordenadas geográficas, para fins de elaboração de mapas e outros recursos de documentação e análise.

Trabalhos participativos nos territórios

- Aplicação de questionários estruturados de avaliação de impactos junto a gestores públicos, integrantes de conselhos de políticas setoriais correlatas aos temas em estudo, representantes de instituições públicas e lideranças comunitárias.
- Realização de oficinas e reuniões participativas com as comunidades.
- Levantamento de dados em localidades diretamente afetadas nas margens do rio e junto a pescadores amadores/esportivos e pessoas ligadas a essa atividade, por meio da aplicação de questionário, registro fotográfico e de coordenadas geográficas.

Critérios de avaliação dos impactos

Consiste na categorização de cada impacto segundo seus atributos individuais:

 Efeito

Indica a natureza do impacto analisado, se positivo ou negativo.

 Origem

Indica se o impacto está diretamente associado ao Evento ou se está relacionado indiretamente (impacto de 2ª ordem).

 Duração

Refere-se ao tempo necessário para a recomposição das condições originárias ou melhores do que as existentes antes do impacto ocorrer.

Essa classificação foi realizada por meio do preenchimento de uma matriz de avaliação de impactos

Critérios de avaliação dos impactos

Consiste na categorização de cada impacto segundo seus atributos individuais:



Abrangência

Está relacionada com a área de ocorrência do impacto analisado. Também pode ser chamada de magnitude.



Severidade

É a análise da gravidade do impacto decorrido em função do Evento. No caso deste estudo, a severidade foi mensurada de maneira específica para cada impacto de cada um dos setores analisados ou objetos do trabalho.








Essa classificação foi realizada por meio do preenchimento de uma matriz de avaliação de impactos

Principais Impactos



Turismo

Impactos identificados







-  Efeito Negativo e repercussões, de âmbito nacional e internacional, sobre a imagem do município e região após o Evento;
-  Impacto direto sobre atrativos turísticos;
-  Impactos diretos sobre equipamentos e estruturas de turismo;
-  Impacto econômico no setor turístico;
-  Impacto no Fluxo Turístico para o Município;
-  Impacto ambiental e na paisagem;
-  Impacto em atividades turísticas realizadas nos cursos d'água e imediações, tais como na pesca esportiva.

Principais Impactos



Cultura

Impactos identificados






-  Perda e/ou Comprometimento de bens imóveis;
-  Perda e/ou Comprometimento de Patrimônios Culturais Imateriais;
-  Perda ou comprometimento de bens móveis;
-  Perda ou comprometimento de locais de importância cultural;
-  Alteração de Costumes Culturais;
-  Alteração na Agenda Cultural.

Principais Impactos



Esporte

Impactos identificados



-  Perda e/ou Comprometimento de Recursos Naturais e/ou Equipamentos Sociais voltados a Práticas Esportivas;
-  Alteração do Calendário Esportivo;
-  Alteração de atividades de entidades esportivas;
-  Alteração de investimento financeiro em atividades esportivas;
-  Alteração em Programas e Políticas Públicas ou Privadas de Incentivo ao Esporte.

Principais Impactos



Lazer

Impactos identificados

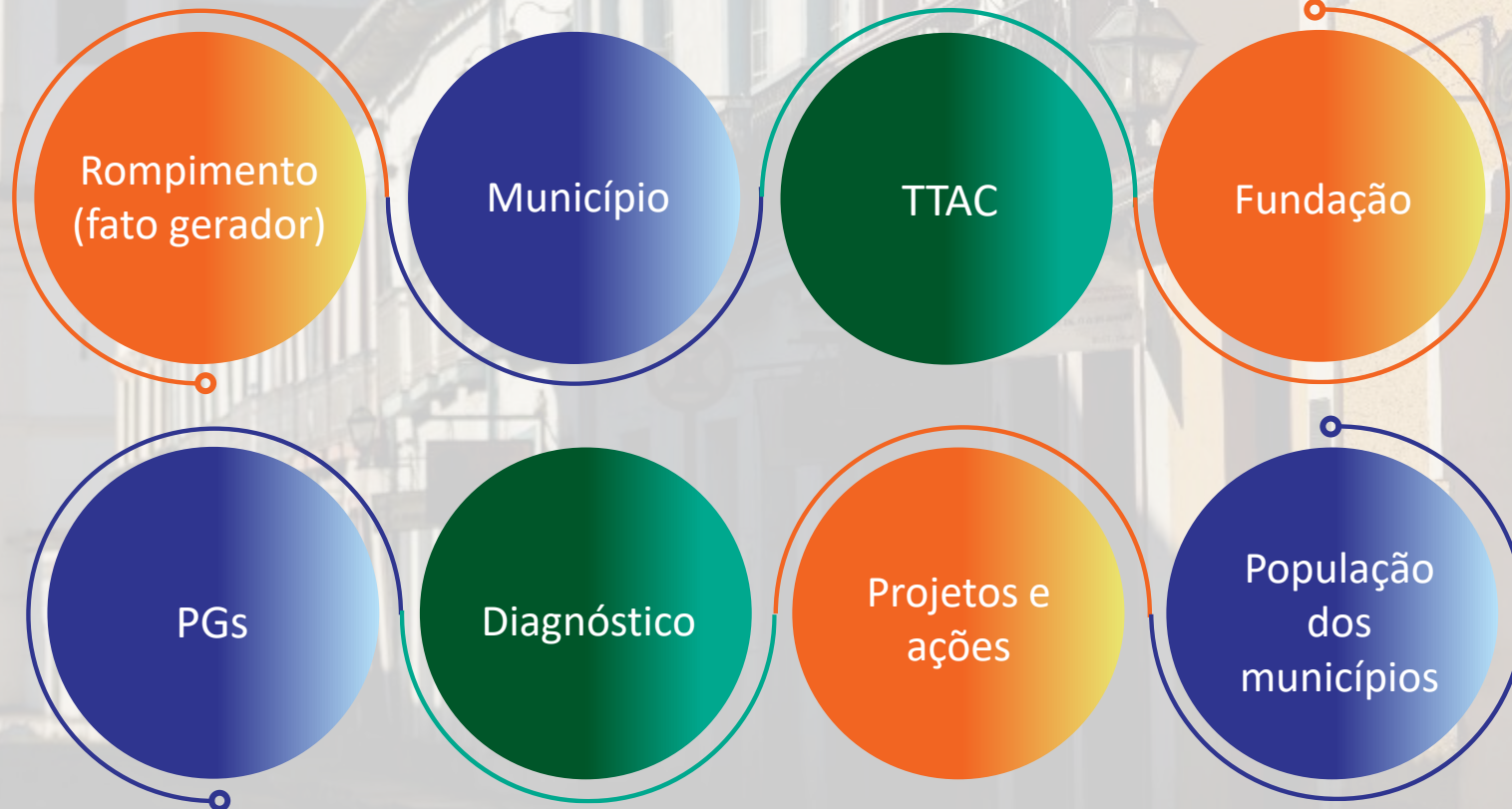
-  Perda e/ou Comprometimento de Espaços de Sociabilização;
-  Alteração do Cotidiano Comunitário.

A análise dos impactos



Considerando a análise dos impactos, partiu-se para a definição do Programa de Apoio ao Turismo, Cultura, Esporte e Lazer e para a proposição dos objetivos e ações propostas para o Território.

Construção do programa de apoio ao turismo, cultura, esporte e lazer



Encaminhamentos deste encontro de sensibilização

- Os diagnósticos serão enviados ao poder público dos municípios com o devido registro de entrega via Núcleo Institucional.
- Os diagnósticos de impacto de todos os municípios estão disponíveis para consulta dos interessados no seguinte endereço: <https://www.fundacaorenova.org/programa/programa-de-turismo-cultura-esporte-e-lazer/>
- E-mail para perguntas e contribuições: diagnosticos.pg13@fundacaorenova.org

Pontos do próximo encontro:

- ☀️ Será apresentado o escopo do PG13 e os Planos de Intervenção previstos para os municípios elaborados a partir dos resultados dos diagnósticos.
- ☀️ Serão apresentadas as contribuições e respondidas as dúvidas enviadas previamente para o e-mail diagnosticos.pg13@fundacaorenova.org

☀️ Datas do segundo encontro:

11/08 – 15h – Polo Mariana, Polo Médio Rio Doce (Marliéria e Governador Valadares) e Polo Foz (Linhares);

12/08 – 9h - Aimorés, Alpercata, Aracruz (Barra do Riacho), Barra Longa, Baixo Guandu, Belo Oriente, Bom Jesus do Galho, Bugre, Caratinga, Colatina, Conselheiro Pena, Córrego Novo, Dionísio;

12/08 – 15h - Fernandes Tourinho, Galiléia, Iapu, Ipaba, Ipatinga, Itueta, Marilândia, Naque, Periquito, Pingo-d'água e Raul Soares;

13/08 – 15h - Resplendor, Rio Casca, Rio Doce, Santa Cruz do Escalvado, Santana do Paraíso, São Domingos do Prata, São José do Goiabal, São Pedro dos Ferros, Sem Peixe, Sobrália, Timóteo e Tumiritinga.

Obrigado

Para dúvidas ou sugestões entre em contato pelos nossos canais de relacionamento e vamos conversar:

fundacaorenova.org/fale-conosco
0800 031 2303

Contribuições e dúvidas diagnósticos:
diagnosticos.pg13@fundacaorenova.org



FUNDAÇÃO
renova