

FUNDAÇÃO  
**renova**

**RELATÓRIO MENSAL DE ATIVIDADES**

Novembro/2020

## Sumário

<b>Apresentação .....</b>	<b><u>5</u></b>
<b>Sumário Executivo .....</b>	<b><u>6</u></b>
<b>PG001 Levantamento e Cadastro dos Impactados .....</b>	<b><u>14</u></b>
<b>PG002 Ressarcimento e Indenização dos Impactados .....</b>	<b><u>22</u></b>
<b>PG003 Proteção e Recuperação da Qualidade de Vida dos Povos Indígenas .....</b>	<b><u>30</u></b>
<b>PG004 Proteção e Recuperação da Qualidade de Vida de Outros Povos e Comunidades Tradicionais .....</b>	<b><u>39</u></b>
<b>PG005 Programa de Proteção Social .....</b>	<b><u>47</u></b>
<b>PG006 Comunicação, Participação, Diálogo e Controle Social .....</b>	<b><u>53</u></b>
<b>PG007 Programa de Assistência aos Animais .....</b>	<b><u>76</u></b>
<b>PG008 Reconstrução de Vilas .....</b>	<b><u>85</u></b>
<b>PG009 Recuperação do Reservatório da UHE Risoleta Neves .....</b>	<b><u>103</u></b>
<b>PG010 Programa de recuperação das demais comunidades e infraestruturas impactadas entre Fundão e Candonga .....</b>	<b><u>110</u></b>
<b>PG011 Recuperação das Escolas Impactadas e Fortalecimento da Educação Pública na Bacia do Rio Doce .....</b>	<b><u>119</u></b>
<b>PG012 Programa de Memória Histórica, Cultural e Artística .....</b>	<b><u>125</u></b>

<b>PG013 Programa de Turismo, Cultura, Esporte e Lazer .....</b>	<b><u>131</u></b>
<b>PG014 Programa de Apoio à Saúde Física e Mental da População Impactada .....</b>	<b><u>138</u></b>
<b>PG015 Promoção da Inovação .....</b>	<b><u>145</u></b>
<b>PG016 Retomada das Atividades Aquícolas e Pesqueiras .....</b>	<b><u>151</u></b>
<b>PG017 Retomada das Atividades Agropecuárias .....</b>	<b><u>158</u></b>
<b>PG018 Desenvolvimento e Diversificação Econômica .....</b>	<b><u>168</u></b>
<b>PG019 Recuperação de Micro e Pequenos Negócios .....</b>	<b><u>174</u></b>
<b>PG020 Estímulo à Contratação Local .....</b>	<b><u>180</u></b>
<b>PG021 Auxílio Financeiro Emergencial .....</b>	<b><u>187</u></b>
<b>PG023 Manejo de Rejeitos .....</b>	<b><u>193</u></b>
<b>PG025 Programa de Recuperação da Área Ambiental 1 .....</b>	<b><u>201</u></b>
<b>PG026 Programa de Recuperação de Áreas de Preservação Permanente (APPs) e Recargas Hídricas .....</b>	<b><u>207</u></b>
<b>PG027 Programa de Recuperação de Nascentes .....</b>	<b><u>214</u></b>
<b>PG028 Conservação da Biodiversidade .....</b>	<b><u>220</u></b>
<b>PG029 Recuperação da Fauna Silvestre .....</b>	<b><u>227</u></b>
<b>PG030 Fauna e Flora terrestre .....</b>	<b><u>233</u></b>
<b>PG031 Coleta e Tratamento de Esgoto e Destinação de Resíduos Sólidos .....</b>	<b><u>239</u></b>
<b>PG032 Melhoria dos Sistemas de Abastecimento de Água .....</b>	<b><u>250</u></b>

<b>PG033 Programa de Educação para Revitalização da Bacia do Rio Doce (Educação Ambiental) .....</b>	<b><u>257</u></b>
<b>PG034 Preparação para Emergências Ambientais .....</b>	<b><u>263</u></b>
<b>PG035 Programa de Informação para a População .....</b>	<b><u>269</u></b>
<b>PG036 Comunicação Nacional e Internacional .....</b>	<b><u>275</u></b>
<b>PG038 Monitoramento da Bacia do Rio Doce .....</b>	<b><u>281</u></b>
<b>PG039 Unidades de Conservação .....</b>	<b><u>287</u></b>
<b>PG040 Programa de Fomento ao CAR e PRA .....</b>	<b><u>293</u></b>
<b>PG042 Ressarcimento dos Gastos Públicos Extraordinários .....</b>	<b><u>300</u></b>
<b>Glossário .....</b>	<b><u>307</u></b>
<b>Gestão Econômica .....</b>	<b><u>313</u></b>

## Apresentação

O presente documento cumpre com a CLÁUSULA 192 do TERMO DE TRANSAÇÃO DE AJUSTAMENTO DE CONDUTA (TTAC), que determina a elaboração de relatório mensal sobre o andamento de todos os PROGRAMAS – SOCIOAMBIENTAIS e SOCIOECONÔMICOS desenvolvidos e executados pela FUNDAÇÃO RENOVA – e envio do documento ao COMITÊ INTERFEDERATIVO (CIF), sempre no décimo dia útil de cada mês. Os programas têm como objetivo recuperar o meio ambiente e as condições socioeconômicas da área de abrangência impactada pelo rompimento da barragem de Fundão, em novembro de 2015, de forma a restaurar a situação anterior ao rompimento, como está disposto na CLÁUSULA 05, INCISO I do referido termo.

## Sumário Executivo

Este Relatório Mensal de Atividades da Fundação Renova apresenta as ações realizadas pelos programas em novembro de 2020, distribuídas nos três grandes eixos de atuação: Terra e Água; Pessoas e Comunidades; Reconstrução e Infraestrutura.

### Eixo Terra e Água

As ações de monitoramento da bacia do Rio Doce vêm gerando resultados cada vez mais assertivos para a bacia. Visando melhor acesso a estes resultados, em novembro foi protocolado o posicionamento da Fundação Renova referente a Nota Técnica nº 69\_GTA-PMQQS e Resumo Executivo do QAQC do PMQQS – compilado 3 anos. Houve ainda, a retomada da Operação das Estações Automáticas de Monitoramento RCA02 e RDO01 após interrupção de operação devido as chuvas ocorridas em janeiro de 2020 e atendimento à Deliberação do CIF nº 310 – Entrega de parte dos laudos das análises laboratoriais da primeira campanha de coleta do Plano de amostragem para o Monitoramento da Qualidade da Água, Sedimentos e Material Inconsolidado nos diques S3, S4, barragem de Nova Santarém e rio Gualaxo do Norte (PG038, pág. 281).

A qualidade do ar também vem sendo monitorada na Bacia do Rio Doce, nas ações do manejo de rejeitos (PG023, pág. 193). Houve o início da operação da estação de monitoramento da qualidade do ar no município de Santa Cruz do Escalvado, em Minas Gerais (Operação da estação denominada “Novo Soberbo”).

O manejo de rejeitos ainda conta com um aliado que é a recuperação do Reservatório da UHE Risoleta Neves (PG009, pág. 103) a qual, até o mês de novembro, bombeou cerca de 959 mil m<sup>3</sup> de material do reservatório. Buscando restabelecer as condições de operação da UHE, são contínuas as ações de infraestrutura como: Término da restauração da edificação do

Armazém da Fazenda Floresta. Houve ainda, foi deferido o licenciamento pela SEMAD para a Operação Corretiva LOC de Regularização Ambiental das obras de dragagem e disposição de rejeitos na Fazenda Floresta e recuperação das margens e setores (UHE RISOLETA NEVES), não identificado no Programa Ambiental de monitoramento de vibrações, evento com valor acima do estabelecido pela ISO/2631/DAD1 (1980) e no Programa Ambiental de monitoramento de ruídos, evento com valor acima do estabelecido pela Lei Estadual 10.100/90 para Áreas de Residência Rural.

Com o objetivo de promover a qualidade de vida dos animais (PG007, pág. 76), a Fundação Renova mantém sob sua guarda temporária 419 animais nos Centros de Acolhimento Temporário de Animais 1 e 2. Os atendimentos prestados, tanto nas moradias temporárias quanto em propriedades de origem, geraram até agora 1.651 prontuários médicos, com informações detalhadas sobre cada indivíduo e sua evolução ao longo do tratamento recebido.

No alto Rio Doce foi dada continuidade a entrega de alimentação animal para os produtores rurais com suas propriedades impactadas pelo rejeito. Houve execução das infraestruturas rurais simples e complexas, 40 projetos executivos assinados que podem ser anexados as informações, estes servem como premissas para dar start nas benfeitorias de pomares e hortas nas propriedades rurais seguindo um cronograma de acordo com a logística regional (PG017, pág. 158). Na região do Médio e Baixo Rio Doce, houve fornecimento de recursos financeiros para aquisição de silagem aos produtores rurais, localizados abaixo da Usina Risoleta Neves em Minas Gerais até o Espírito Santo, que estejam enfrentando dificuldades técnicas/operacionais na manutenção de suas atividades produtivas, em atendimento à Ação Civil Pública da 12ª Vara Federal Cível e Agrária da Seção Judiciária do Estado de Minas Gerais (SJM/G). Ainda no mês de novembro, houve o protocolo na CT-EI a resposta do cumprimento da Deliberação 341/2019 que rege sobre a inserção

de assuntos na revisão do programa de Retomada das Atividades Agropecuárias-PG17.

A recuperação ambiental é igualmente o foco dos programas 26 e 27 — respectivamente, de Áreas de Preservação Permanente e Recarga Hídrica (pág. 207) e de Nascentes (pág. 214) —, que promoveu no médio e baixo Doce, Minuta do ofício sobre a atualização dos cronogramas judicializados do PG 26 já revisada pelo gerente da UST e enviada a equipe da ACP. (Item 15 - Eixo 1) e atualização dos cronogramas do Item 15 Eixo 1 em função da retomada das atividades impactadas pela pandemia da COVID 19. Espera-se que ao fim de 2023 sejam implantados hectares no PG 26. No território Alto Doce, houve a retomada da manutenção de Restauração Florestal no município de Coimbra.

## **Eixo Pessoas e Comunidades**

Neste eixo de trabalho da Fundação Renova, muito tem sido feito em busca da retomada das atividades aquícolas e pesqueiras (PG016, pág. 151). Em novembro, em relação ao Mapeamento das Potencialidades Econômicas: houve a entrega de mais 6 relatórios atualizados com a inserção de alguns dados primários e a entrega do Relatório Territorial do Baixo Rio Doce com os dados preliminares. Em relação ao Projeto Cultivando para Pescar: houve a Dispensa de licença da comunidade de Areal e recebimento de parte dos materiais para montagem dos tanques. E na Caracterização Socioeconômica da Pesca e Aquicultura e Monitoramento Pesqueiro: houve a apresentação do Relatório Preliminar na CT-EI em 9/12 e autorização do Comitê Central para realização atividade de supervisão de campo e treinamento agentes de campo.

No âmbito dos programas de proteção e recuperação da qualidade de vida de Povos Indígenas (PG003, pág. 30) e de Outros Povos e Comunidades Tradicionais (PG004, pág. 39), o pagamento do auxílio subsistência financeira



foi realizado a 1.214 famílias na Terra Indígena de Tupiniquim-Guarani e 239 na Terra Indígena de Comboios. As 137 famílias da Terra Indígena de Resplendor receberam silagem de milho, sal mineral para bovinos e ração.

Os programas de Proteção Social (PG005, pág. 47) e de Apoio à Saúde Física e Mental da População Impactada (PG014, pág. 138) operam com grande sinergia no sentido de municiar o poder público com meios e recursos eficazes para cumprir seu papel de propiciador de bem-estar à população das localidades atingidas. No âmbito da proteção social, houve a entrega da Brinquedoteca e equipamentos em Barra Longa, ação prevista no Termo de Cooperação Técnica e Financeira e início das atividades de mais duas técnicas (assistente social e psicóloga) no CRAS em Barra Longa, ação prevista no Termo de Cooperação Técnica e Financeira. No âmbito do programa de Saúde, em novembro houve a Suspensão da publicação do Edital da FAPES a pedido da CT-Saúde e Decisão judicial que aprovou alteração de lista de recursos humanos do Acordo Judicial de Barra Longa a pedido do município.

A educação é um dos maiores legados que a Fundação Renova pode deixar para as gerações futuras e sua construção já começou, com medidas que vêm sendo efetivadas, por exemplo, pelos programas de Recuperação de Escolas e Reintegração da Comunidade Escolar (PG011), de Memória Histórica, Cultural e Artística (PG012), de Educação para Revitalização da Bacia do Rio Doce (PG033) e de Preparação para Emergências Ambientais (PG034).

Em relação ao Programa de Memória Histórica, Cultural e Artística (PG012, pág. 125), em novembro, houve a volta das atividades presenciais na Reserva Técnica e início da devolutiva do Diagnóstico de Referências Culturais às comunidades de Bento Rodrigues e Paracatu de Baixo.

A título de preparação para emergências ambientais (PG034, pág. 263), em novembro, houve a assinatura do termo de parceria entre a Fundação Renova

e a UNISUL em 05/11/20, início do Curso de Extensão do Projeto Formação Continuada da Defesa Civil em 19/11/20, finalização da primeira gincana virtual do conhecimento: brincar e prevenir do projeto escola segura em 18/11/20 e Webinar Ciclo de Formação Continuada das Defesas Cíveis – mais de 500 visualizações em 23/11/20.

No Fundo Desenvolve Rio Doce, empresas dos estados de Minas Gerais e Espírito Santo vêm recebendo empréstimos dos Bancos de Desenvolvimento de Minas Gerais (BDMG) e do Espírito Santo (BANDES), respectivamente. Tais ações compreendem o estímulo ao desenvolvimento e a diversificação econômica da região (PG018, pág. 168).

O programa de estímulo a contratação local (PG020, pág. 180) também merece destaque, dentre as ações realizadas pela Fundação Renova em novembro. Houve Seminário abordando o tema “Gestão Contábil, Tributária e Trabalhista”. Evento destinado a empresários de Colatina e Linhares.

Todos os meses, grande parte das informações dos programas da Fundação Renova podem ser obtidas pelas iniciativas de comunicação à população (PG006, pág. 53; PG035, pág. 269 e PG036, pág. 275), seja pelo site, integração, diálogo e relacionamento contínuo por meio de reuniões e visita ao Centro de Informação Técnica em Mariana, dentre outros. O contato pode ser feito também pelos canais de relacionamento e ouvidoria disponíveis. A ouvidoria vem, desde a chegada do novo ouvidor-geral no final de 2019, passando por melhorias nos processos de gestão das manifestações, assegurando o registro, qualificação, apuração e respostas às reclamações e denúncias recebidas.

## **Eixo Reconstrução e Infraestrutura**

Na frente de Melhoria dos Sistemas de Abastecimento de Água (PG032, pág. 250) dentre as ações realizadas pelo programa, pode-se citar a conclusão das primeiras sessões técnicas da AECOM, onde foi apresentado o PG-32, projetos, contextos e registros, aos peritos do juiz da 12ª Vara, conclusão das visitas de reconhecimento dos peritos do juiz, a todas as localidades atendidas pelo PG-32, elaboração da base de dados dos beneficiários de abastecimento com caminhão-pipa e/ou água mineral, incluindo localização geográfica. Com a judicialização do PG32 no contexto do Eixo prioritário nº 9, grande parte dos projetos e obras inerentes à Cláusula 171 do TTAC precisaram ser paralisados até que venha laudo pericial devidamente homologado pelo juízo da 12ª Vara Federal de Belo Horizonte, para que seja possível retomar projetos, cronogramas e propriamente a execução das obras.

Para as ações compensatórias de coleta e tratamento de esgoto e de destinação de resíduos sólidos nos municípios da Área Ambiental 2 (PG031, pág. 239), os repasses já realizados somam R\$ 17.912.427, contemplando os municípios de Alpercata/MG, Córrego Novo/MG, Dionísio/MG, Fernandes Tourinho/MG, Iapu/MG, Ipaba/MG, Ipatinga/MG, Itueta/MG, Marliéria/MG, Rio Casca/MG, Periquito/MG, São Domingos do Prata/MG, São José do Goiabal/MG, Sem-Peixe/MG, Baixo Guandu/ES, Colatina/ES, Linhares/ES, Raul Soares e CIMVALPI (Consórcio Intermunicipal Multissetorial do Vale do Piranga). O programa também já realizou 727 horas de capacitação com servidores públicos dos municípios da Área Ambiental 2.

Em busca da recuperação das demais comunidades e infraestruturas impactadas entre Fundão e Candonga (PG010, pág. 110), em novembro, houve a continuação das atividades de calçamento na rua Matias Barbosa no Município Barra Longa, Manutenção em 29,8 Km's de acessos de vias não

pavimentadas, início das atividades de adequação da área de transbordo de lixo de Barra Longa, retomada das atividades da Adutora de Gesteira, complemento Rede de esgoto Volta da Capela.

A frente de reconstrução de vilas (PG008, pág. 85) prevê três reassentamentos coletivos — Bento Rodrigues e Paracatu de Baixo, em Mariana, e Gesteira, no município de Barra Longa (MG) — bem como o reassentamento familiar, que assiste a pessoas que possuíam propriedades atingidas pela lama ao longo do rio e as desistentes dos reassentamentos coletivos. A seguir, são apresentadas as ações realizadas nestes locais durante o mês de novembro:

***Bento Rodrigues*** — a reconstrução de Bento Rodrigues vem avançando a cada mês. Em novembro, houve a conclusão do asfalto e em andamento a execução de meio fio, sarjeta, calçada e drenagem do acesso; corte, aterro e execução de geomembrana das lagoas; e construção do prédio (ETE); Área 1 – Execução de drenagem superficial da S. C. de Jesus (E. 12 a 20); esgoto da viela 15; drenagem da viela 18; e contenções da quadra I2 (ID 313); Área 3 – Execução de drenagem do acesso ao poço 5; esgoto das vielas 08 e 09; acabamentos das vielas 05 e 06; e terraplenagem e contenções dos IDs 90, 92, 93D e 96 (quadra O1); Área 2 – Aplicação de asfalto no acesso ao reservatório; solo grampeado das vielas 19 e 22; e rede de esgoto da viela 27; execução do abrigo da ETA; e execução de contenções nas quadras C, D, E, F, G; Rede de Distribuição Urbana – Instalação, equipagem, lançamento de cabos, montagem de trafos e luminárias nos postes de iluminação urbana; Casas - Conclusão dos IDs 50, 64 e 112A. Em andamento atividades em 5 casas da quadra F, IDs 01, 05, 11, 12 e 59; Bens Públicos - Em andamento as atividades de construção dos Bens Públicos Escola, Posto de Serviços e Posto de Saúde.

**Paracatu de Baixo** — em novembro, houve no trecho A - Conclusão do Solo Grampeado; Ramo A – Início da Contenção Solo Grampeado.

**Gesteira** — O processo referente ao Reassentamento de Gesteira foi judicializado. Aguardando decisão judicial para seguir com os atendimentos.

**Reassentamento Familiar e Reconstruções** — Essas modalidades consistem na compra de imóvel com edificações e benfeitorias sem a necessidade de reformas, compra de imóvel com edificações e benfeitorias com necessidade de reformas, compra de terreno e posterior construção das edificações e benfeitorias na propriedade atingida (origem). Em novembro, houve a conclusão da concorrência para execução da obra de um aviário em Santa Bárbara-MG; Conclusão de 2 projetos básicos; Conclusão das retificações de área de 2 imóveis adquiridos; Aquisição de 3 imóveis, lote vago para construção de casas para 3 famílias que optaram por esta modalidade.

As páginas a seguir contêm o detalhamento destas e de muitas outras ações.

Boa leitura!

## PG001 Levantamento e Cadastro dos Impactados

### Eixo Pessoas e Comunidades

#### Objetivo

Levantar informações quanto às perdas materiais e das atividades econômicas através da realização do cadastro individualizado de pessoas físicas e jurídicas (apenas micro e pequenas empresas), impactadas na área de abrangência socioeconômica do Termo de Transição e Ajustamento de Conduta (TTAC). As informações levantadas pelo cadastro serão utilizadas para a realização de estudos e avaliações socioeconômicas, voltados para apoiar a implementação de ações de reparação e compensação dos impactos socioeconômicos.

Cláusula	19	Caput	Judicializado
Cláusula	20	Caput	Em Andamento
Cláusula	22	Caput	Em Andamento
Cláusula	25	Caput	Concluído Internamente
Cláusula	26	Caput	Em Andamento
Cláusula	28	Caput	Em Andamento
Deliberação	251	1	Concluído Internamente
Deliberação	346	2	Concluído Internamente

\* Informamos que, em virtude do processo de transição de fornecedor de suporte a gestão da Fundação Renova, o relatório do programa não refletem as informações do mês de novembro. No relatório referente à dezembro, enviaremos as atualizações completas.

## Entregas do ano de 2020\*

março de 2020 ● Disponibilização dos Laudos e portólios dos cadastrados remanescentes (Todos territórios, exceto Mariana) no sistema\*\*

● Concluído      ● Planejado      ● Reprogramado

## **Grandes números do programa**

- 60149 solicitações de cadastro, desde o início do programa até o momento;
- 34870 cadastros enviados ao CIF, correspondente a 30398 famílias e 98258 pessoas, desde o início do programa até o momento.



## **Fatos relevantes do mês**

Foram disponibilizados 26 dossiês pela Assessoria Técnica da Comissão de Atingidos de Mariana em setembro/2020.

## Indicadores

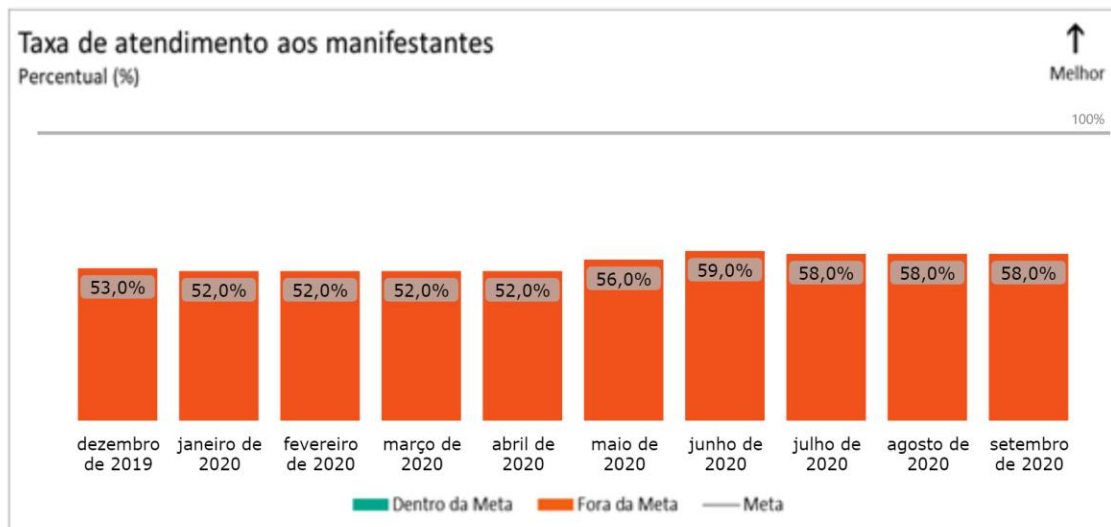


Gráfico 1. Taxa de atendimento aos manifestantes. Gráfico Acumulado

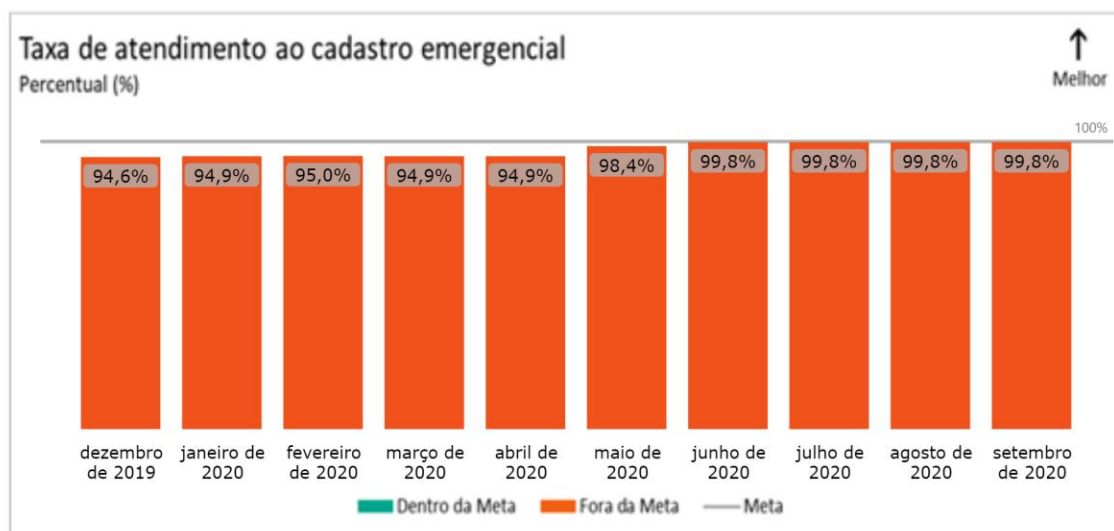


Gráfico 2. Taxa de atendimento ao cadastro emergencial. Gráfico Acumulado

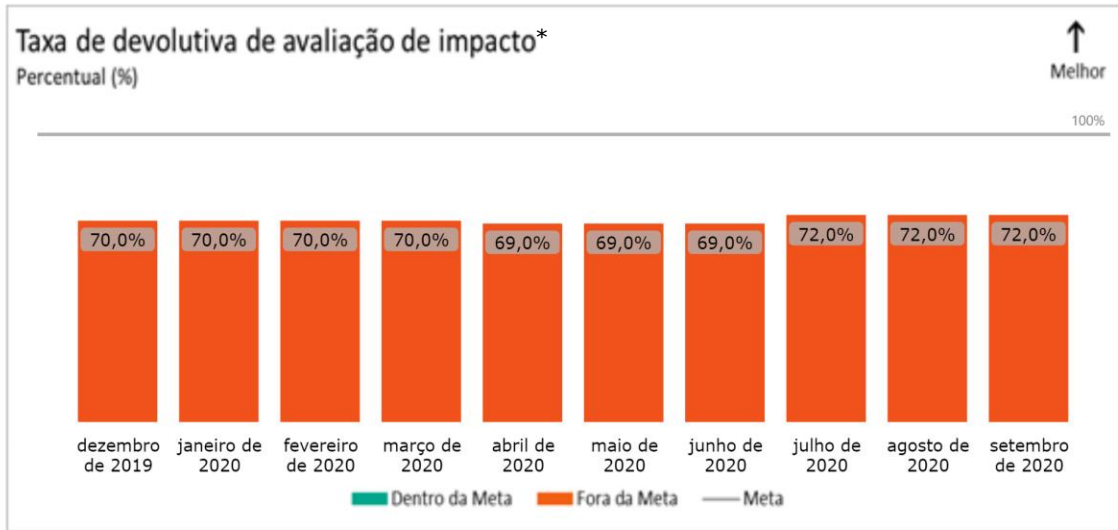


Gráfico 3. Taxa de devolutiva de avaliação de impacto. Gráfico Acumulado.

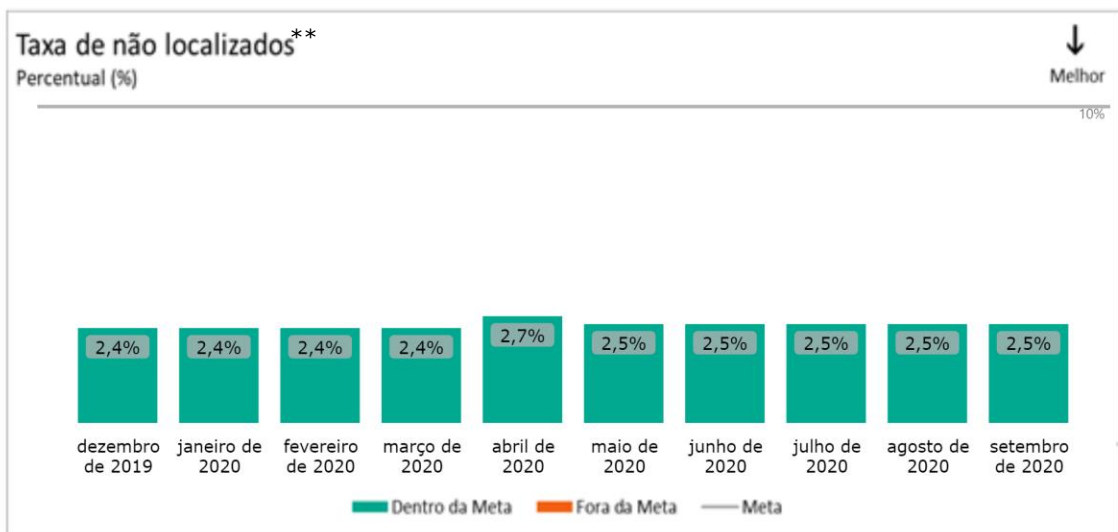


Gráfico 4. Taxa de não localizados. Gráfico Acumulado.

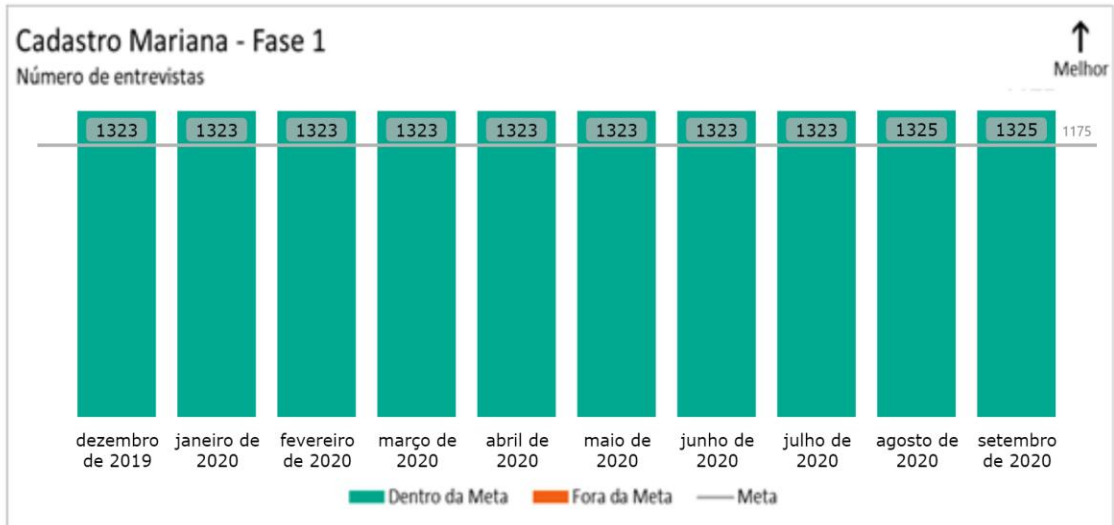


Gráfico 5. Cadastro Mariana – Fase 1. Gráfico Acumulado

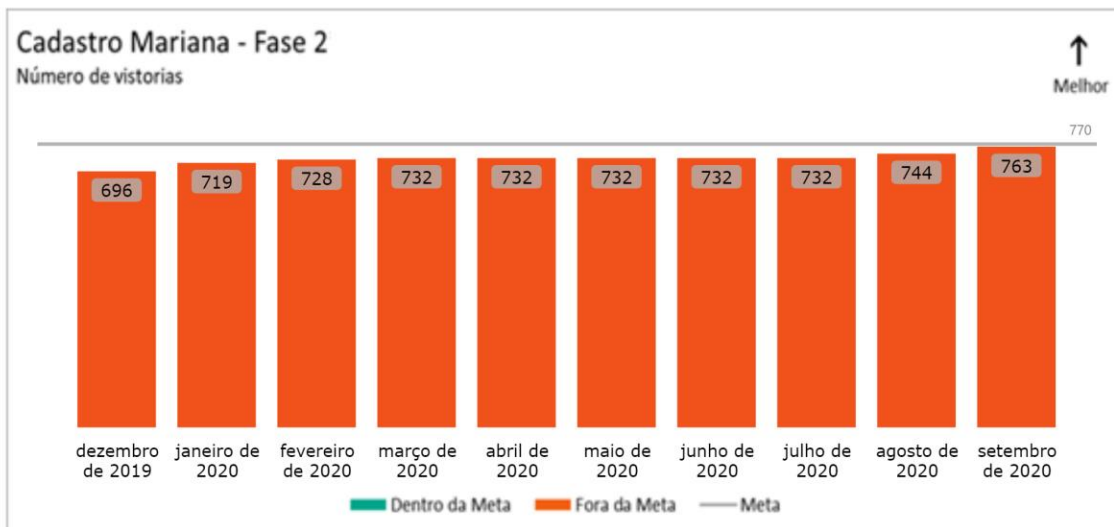


Gráfico 6. Cadastro Mariana – Fase 2. Gráfico Acumulado

## **Curva S do programa**

Por se tratar de um programa cujas entregas consistem em processos, a curva S não é a melhor ferramenta de acompanhamento de avanço do programa.

## **PG002 Ressarcimento e Indenização dos Impactados**

### **Eixo Pessoas e Comunidades**

#### **Objetivo**

Ressarcir pessoas físicas ou jurídicas (neste último caso, apenas micro e pequenas empresas) que tenham sofrido danos materiais, lucro cessante e/ou morais, bem como perdas referentes às suas atividades econômicas, em consequência direta do rompimento da barragem de Fundão, de forma justa, célere, simples, transparente e sem a burocracia e os ônus de uma ação judicial.

Cláusula	38	Caput (ação 1)	Judicializado
Cláusula	38	Caput (ação 2)	Reprogramado

Deliberação	111	6	Em Andamento
Deliberação	118	2	Em Andamento
Deliberação	119	10	Concluído Internamente
Deliberação	119	2	Concluído Internamente
Deliberação	141	4	Concluído Internamente
Deliberação	167	1	Concluído Internamente
Deliberação	167	2	Concluído Internamente
Deliberação	167	3	Judicializado
Deliberação	18	N/A	Concluído Internamente
Deliberação	181	5	Em Andamento
Deliberação	181	8	Em Andamento
Deliberação	181	6	Judicializado
Deliberação	181	7	Judicializado
Deliberação	182	3	Judicializado
Deliberação	211	2	Judicializado
Deliberação	236	N/A	Concluído Internamente
Deliberação	292	2	Concluído Internamente
Deliberação	35	N/A	Concluído Internamente
Deliberação	422	2	Concluído Internamente

## Entregas do ano de 2020



\* Informamos que, em virtude do processo de transição de fornecedor de suporte a gestão da Fundação Renova, os tópicos de *Timeline* e Curva S do programa não refletem as informações do mês de novembro. No relatório referente a dezembro, enviaremos as atualizações completas.

● Concluído      ● Planejado      ● Reprogramado



## Grandes números do programa

- Para Dano Água, até o momento foram atendidas 320.178 pessoas, sendo que 270.372 aceitaram propostas. Destas, 270.312 propostas já foram pagas ( 99,9% das propostas aceitas). Além desse universo também foram pagas 8.487 indenizações referentes à Condenação Judicial e IRDR. Os pagamentos somam **R\$ 284,0 milhões**.
- Para Danos Gerais, 10.257 núcleos familiares cadastrados aceitaram as propostas de indenização, sendo que 10.201 já foram pagos ( 99,5% dos casos). Os pagamentos de Danos Gerais somam **R\$ 938,0 milhões**.

## **Fatos relevantes do mês**

Não houve Fatos Relevantes para o mês de Novembro/2020.

## Indicadores

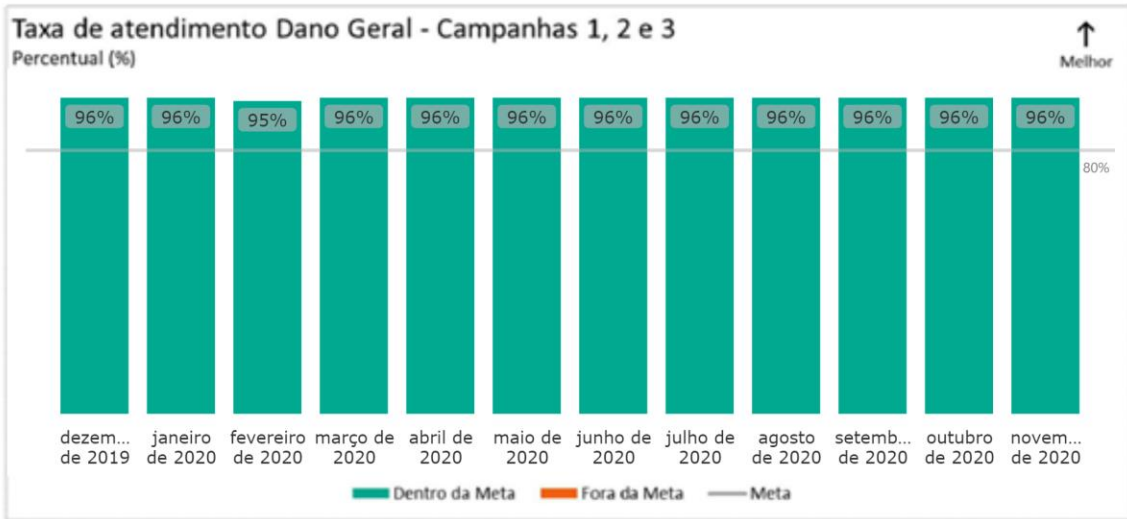


Gráfico 1. (%) Taxa de Atendimento Dano Geral (Campanhas 1, 2 e 3). Gráfico Acumulado

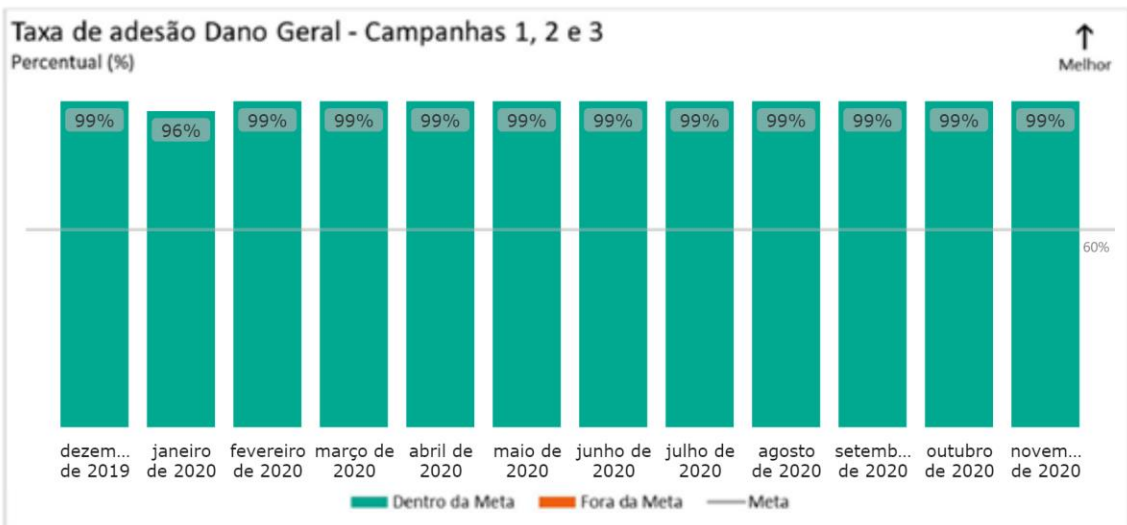


Gráfico 2. (%) Taxa de Adesão Dano Geral (Campanhas 1, 2 e 3). Gráfico Acumulado

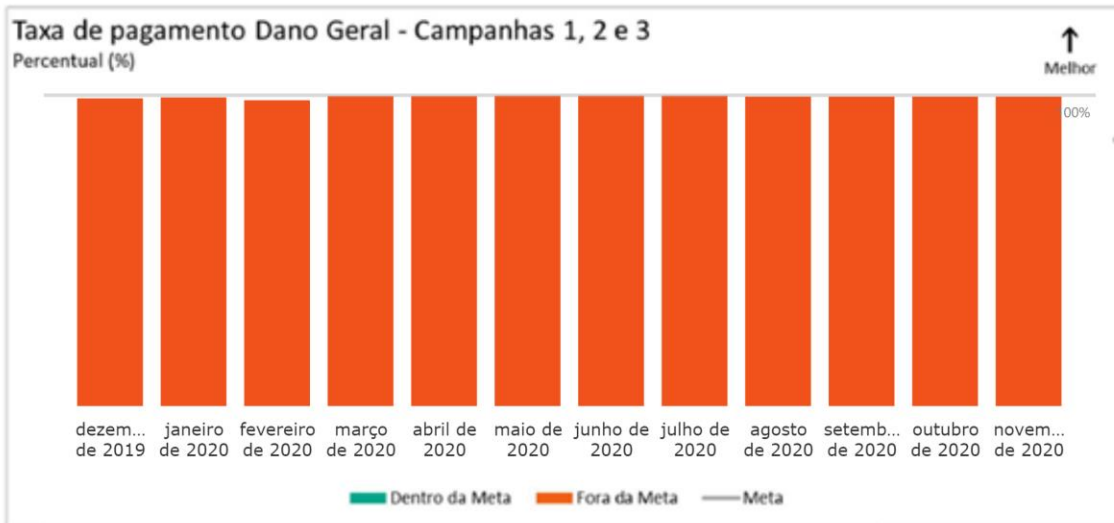


Gráfico 3. (%) Taxa de Pagamento Dano Geral (Campanhas 1, 2 e 3). Gráfico Acumulado

## **Curva S do programa**

Por se tratar de um programa cujas entregas consistem em processos, a curva S não é a melhor ferramenta de acompanhamento de avanço físico do programa.

## PG003 Proteção e Recuperação da Qualidade de Vida dos Povos Indígenas

### Eixo Pessoas e Comunidades

#### Objetivo

O Programa tem por objetivo implantar as ações reparatórias e compensatórias para povos e comunidades tradicionais em acordo com os eventuais impactos identificados a partir dos estudos conforme Cláusulas 39 a 45 do Termo de Transação e Ajustamento de Conduta (TTAC).

Cláusula	39	Caput	Em Andamento
Cláusula	43	§1º	Concluído Internamente
Cláusula	43	Inc III	Concluído Internamente
Cláusula	43	Inc I	Em Andamento
Cláusula	43	Inc II	Em Andamento
Cláusula	43	Inc IV	Planejado
Cláusula	43	Inc V	Planejado
Cláusula	44	Inc I (ação 1)	Concluído Internamente
Cláusula	44	Inc I (ação 2)	Concluído Internamente
Cláusula	44	Inc III e §3º	Concluído Internamente
Cláusula	44	Inc II	Em Andamento
Cláusula	44	Inc IV	Em Andamento
Cláusula	44	Inc V	Planejado

Deliberação	155	2	Em Andamento
Deliberação	169	1	Concluído Internamente
Deliberação	187	1	Concluído Internamente
Deliberação	187	2	Concluído Internamente
Deliberação	201	2	Concluído Internamente
Deliberação	201	1	Em Andamento
Deliberação	205	2	Concluído Internamente
Deliberação	205	3	Concluído Internamente
Deliberação	206	1	Em Andamento
Deliberação	227	1	Concluído Internamente
Deliberação	227	2	Concluído Internamente
Deliberação	231	1	Concluído Internamente
Deliberação	231	2	Planejado
Deliberação	231	3	Planejado
Deliberação	299	único	Concluído Internamente
Deliberação	335	2	Concluído Internamente
Deliberação	335	3	Concluído Internamente
Deliberação	360	N/A	Concluído Internamente
Deliberação	445	1.1	Em Andamento
Deliberação	445	2.1	Em Andamento
Deliberação	445	2.2	Em Andamento
Deliberação	445	2.3	Em Andamento
Deliberação	445	2.4	Em Andamento
Deliberação	445	2.5	Em Andamento

## Entregas do ano de 2020\*










\* Informamos que, em virtude do processo de transição de fornecedor de suporte a gestão da Fundação Renova, os tópicos de *Timeline* e Curva S do programa não refletem as informações do mês de novembro. No relatório referente a dezembro, enviaremos as atualizações completas.

● Concluído      ● Planejado      ● Reprogramado



## Entregas do ano de 2020\*

- dezembro de 2020  Aprovação da deliberação do documento de definição do Programa de Proteção e Recuperação da Qualidade de Vida dos Povos Indígenas
- dezembro de 2020  Conclusão da inclusão de famílias de Comboios no Auxílio Subsistencial Emergencial
- dezembro de 2020  Envio da versão final da revisão do Programa de Proteção e Recuperação da Qualidade de Vida dos Povos Indígenas à Câmara Técnica Indígena e Povos e Comunidades Tradicionais (CT-IPCT)
- dezembro de 2020  Envio da versão final da revisão do Programa de Proteção e Recuperação da Qualidade de Vida dos Povos Indígenas ao Comitê Interfederativo (CIF)
- dezembro de 2020  Submissão da versão final da revisão do programa à diretoria da Fundação Renova (Comboios)
- dezembro de 2020  Submissão da versão final da revisão do programa à diretoria da Fundação Renova (Resplendor)
- dezembro de 2020  Submissão da versão final da revisão do programa à diretoria da Fundação Renova (Tupiniquim e Guarani)

\* Informamos que, em virtude do processo de transição de fornecedor de suporte a gestão da Fundação Renova, os tópicos de *Timeline* e *Curva S* do programa não refletem as informações do mês de novembro. No relatório referente a dezembro, enviaremos as atualizações completas.

 Concluído  Planejado  Reprogramado

## Grandes números do programa

- 1.586 **titulares de comunidades indígenas** estão no escopo de atuação da Fundação Renova;
- 600 **pessoas abastecidas com água mineral** Povos Indígenas de Resplendor (total de 90.000 litros);
- 142 **pontos de abastecimento de água mineral** Povos Indígenas de Resplendor;
- 147 **pontos de abastecimento de água potável** Povos Indígenas de Resplendor.

## Fatos relevantes do mês

### Tupiniquim-Guarani

A Fundação Renova pagou no mês corrente, através de transferência eletrônica, um total de R\$ 2.617.960,87 nas contas bancárias números (Banco do Estado do Espirito Santo, agência número 0165, contas bancárias números: 1364.xxx-3; 2822xxx-9; 2725.xxx-9; 785.xxx-8; 3014.xxx-7 e Banco do Brasil, agência número 0829, conta bancária número: 34.xxx-0) das associações indígenas ( ASSOCIAÇÃO INDIGENA GUARANI MB; ASSOCIAÇÃO INDIGENA TUPINIKIN DE IRAJÁ; ASSOCIAÇÃO INDIGENA TUPINIKIN DE AREAL; ASSOCIAÇÃO INDIGENA TUPINIKIN AITG; ASSOCIAÇÃO TUPINIKIN GUARANY D ATUGUAA ; ASSOCIAÇÃO INDIGENA TUPINIKIN PAU BRASIL), registradas sob os números de CNPJ (10.300.205/0001-46; 15.829.241/0001-15; 19.266.784/0001-22; 02.551.517/0001-02; 34.444.555/0001-44; e 09.569.165/0001-53 respectivamente), para ser distribuído pelas Associações Indígenas às 1214 famílias indígenas das terras Tupiniquim – Guarani. As 1214 famílias indígenas estão distribuídas nas 6 associações conforme segue: 70 famílias da ASSOCIAÇÃO INDIGENA GUARANI MBOAPY PINDÓ, 238 famílias da ASSOCIAÇÃO INDIGENA TUPINIKIN PAU BRASIL, 1223 famílias da ASSOCIAÇÃO INDIGENA TUPINIKIN DE IRAJÁ, 51 famílias ASSOCIAÇÃO INDIGENA TUPINIKIN DE AREAL, 700 famílias da ASSOCIAÇÃO INDIGENA TUPINIKIN AITG, 32 famílias da ASSOCIAÇÃO TUPINIKIN GUARANY D ATUGUAA. O total de R\$ 2.617.960,87 compreende o pagamento mensal por família de R\$ 1.045,00, acrescido de 20% sobre o valor de 1 salário mínimo por dependente, adicionado o valor de uma cesta básica do DIEESE/ES e 5% de taxas administrativas para as Associações.

## **Comboios**

Distribuição de água mineral para a Comunidade de Comboios – 33.200 litros distribuídos  
01/11/2020 até 30/11/2020 (total de 1660 galões de 20 litros);

Pagamento de Auxílio Subsistência Emergencial para Comboios – 239 titulares de Comboio;

## Resplendor

A Fundação Renova pagou no mês corrente, através de transferência eletrônica, um total de R\$ 1.288.485,00 nas contas bancárias números ( Banco de Brasil, agência número 0468, contas bancárias números: 16.xxx-1; 13.xxx-8; 24.xxx-3; 22.xxx-1; 7.xxx-8; 14.xxx-7; 18.xxx-X; 22.xxx-9) das associações indígenas ( UATU; ATORÃN; BAKÃN; BURUM ERERRÉ-AIBE; KRENAK; NÁKNENUK; NAKRERRÉ; e BURUM TAKRUK), registradas sob os números de CNPJ ( 08.882.323/0001-80; 07.864.625/0001-40; 30.862.050/0001-49; 23.675.495/0001-54; 03.640.055/0001-54; 07.918.506/0001-23; 12.078.678/0001-76 e 20.076203/0001-79 respectivamente), para ser distribuído pelas Associações Indígenas às 137 famílias indígenas da terra de Resplendor. AS 137 famílias indígenas estão distribuídas nas 8 associações conforme segue: 31 famílias da Associação Indígena ATORÃN, 10 famílias da Associação Indígena BAKÃN, 17 famílias da Associação Indígena BURUM ERERRE, 18 famílias da Associação Indígena KRENAK, 12 famílias da Associação Indígena NAKNENUK, 11 famílias da Associação Indígena NAKRERRE, 11 famílias da Associação Indígena TAKRUK E 27 famílias da Associação Indígena UATU. O total de R\$ 1.288.485,00 compreende o pagamento mensal de R\$ 9.405,00 para cada uma das 137 famílias.

Distribuição de Água para os Povos Indígenas de Resplendor – 5 litros por pessoa por dia de Água Mineral de 21/10/20 a 20/11/2020 (total de 90.000 litros);

Distribuição de ração na Terra Indígenas de Resplendor – 2.268 sacos de 40kg para 108 famílias de 21/10/20 a 20/11/2020;

Distribuição de sal mineral para bovinos na Terra Indígenas de Resplendor – 300 sacos de 25 kg para 100 famílias de 21/10/20 a 20/11/2020;

Distribuição de silagem de milho na Terra Indígenas de Resplendor – 240 toneladas para 100 famílias de 21/10/2020 a 20/11/2020;

## Curva S do programa\*

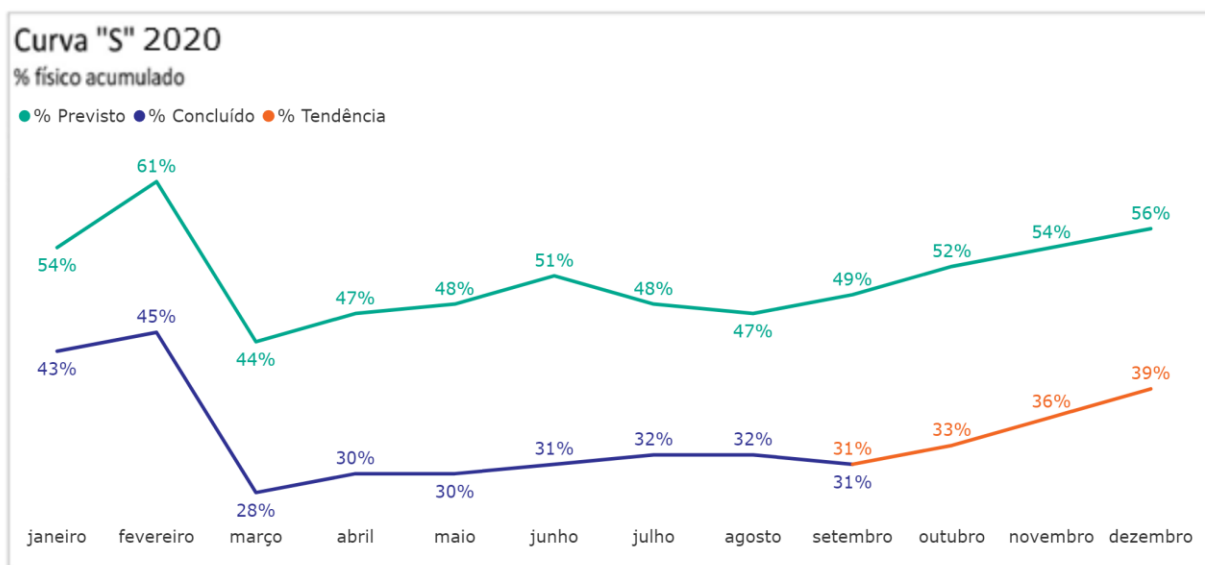


Gráfico 1. Curva "S" 2020 de avanço físico

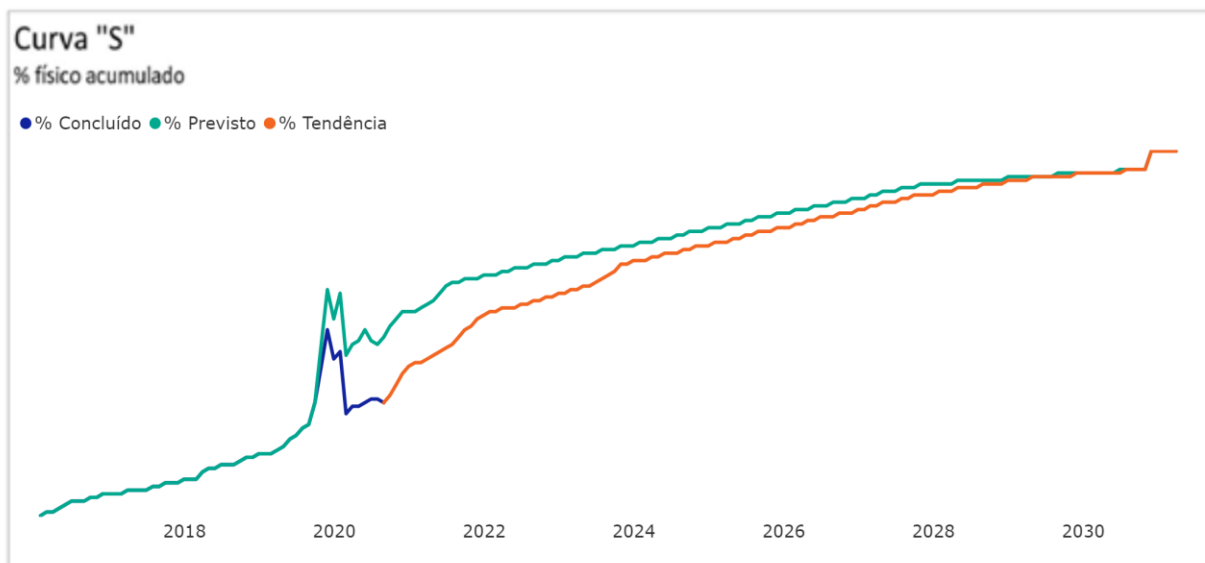


Gráfico 2. Curva "S" de avanço físico

\* Informamos que, em virtude do processo de transição de fornecedor de suporte a gestão da Fundação Renova, os tópicos de *Timeline* e Curva S do programa não refletem as informações do mês de novembro. No relatório referente a dezembro, enviaremos as atualizações completas.

## PG004 Proteção e Recuperação da Qualidade de Vida de Outros Povos e Comunidades Tradicionais

### Eixo Pessoas e Comunidades

#### Objetivo

O Programa tem por objetivo implantar as ações reparatórias e compensatórias para povos e comunidades tradicionais em acordo com os eventuais impactos identificados a partir dos estudos realizados.

Cláusula	46	§2º	Concluído Internamente
Cláusula	46	Caput	Em Andamento
Deliberação	155	2	Em Andamento
Deliberação	231	2	Planejado
Deliberação	231	3	Planejado
Deliberação	232	2	Em Andamento
Deliberação	233	2	Em Andamento
Deliberação	281	4	Planejado
Deliberação	298	2	Em Andamento
Deliberação	423	4	Planejado
Deliberação	430	1	Em Andamento
Deliberação	430	2	Em Andamento

Deliberação	154	1	Concluído Internamente
Deliberação	161	1	Concluído Internamente
Deliberação	161	2	Concluído Internamente
Deliberação	161	3	Concluído Internamente
Deliberação	202	1	Concluído Internamente
Deliberação	202	2a	Concluído Internamente
Deliberação	202	2b	Concluído Internamente
Deliberação	202	2c	Concluído Internamente
Deliberação	202	3	Concluído Internamente
Deliberação	202	4	Concluído Internamente
Deliberação	202	5	Concluído Internamente
Deliberação	203	1	Concluído Internamente
Deliberação	204	1	Concluído Internamente
Deliberação	231	1	Concluído Internamente
Deliberação	232	1	Concluído Internamente
Deliberação	255	5	Concluído Internamente
Deliberação	256	1	Concluído Internamente
Deliberação	256	2	Concluído Internamente
Deliberação	256	3	Concluído Internamente
Deliberação	280	1	Concluído Internamente
Deliberação	280	4 (ação 1)	Concluído Internamente
Deliberação	280	4 (ação 2)	Concluído Internamente
Deliberação	281	1	Concluído Internamente
Deliberação	281	3	Concluído Internamente
Deliberação	298	1	Concluído Internamente
Deliberação	300	1	Concluído Internamente
Deliberação	300	2	Concluído Internamente
Deliberação	329	1	Concluído Internamente
Deliberação	333	2	Reprogramado
Deliberação	356	N/A	Concluído Internamente
Deliberação	423	3	Reprogramado



## Entregas do ano de 2020\*



\* Informamos que, em virtude do processo de transição de fornecedor de suporte a gestão da Fundação Renova, os tópicos de *Timeline* e Curva S do programa não refletem as informações do mês de novembro. No relatório referente a dezembro, enviaremos as atualizações completas.

● Concluído      ● Planejado      ● Reprogramado

## Grandes números do programa

- 386 **titulares** ( 177 quilombolas, 105 faiscadores de Rio Doce e 104 faiscadores de Santa Cruz do Escalvado) de comunidades tradicionais estão no escopo de atuação da Fundação Renova, com atenção à segurança hídrica, econômica e alimentar;
- 185 **famílias** abastecidas com água mineral na Comunidade Remanescente Quilombola de Degredo;

## **Fatos relevantes do mês**

### **Quilombolas**

Pagamento de Auxílio Financeiro Emergencial às pessoas elegíveis de Degredo – 177 titulares da comunidade Quilombola de Degredo;

Distribuição de água mineral para a Comunidade de Degredo – 266.080 litros de 31/10/2020 a 30/11/2020

## **Fiscadores**

Pagamento do Auxílio Financeiro Emergencial aos fiscadores elegíveis – 209 titulares das Comunidades de Santa Cruz do Escalvado e Rio Doce

## **Indicadores**

Os indicadores do programa estão em revisão.

## Curva S do programa\*

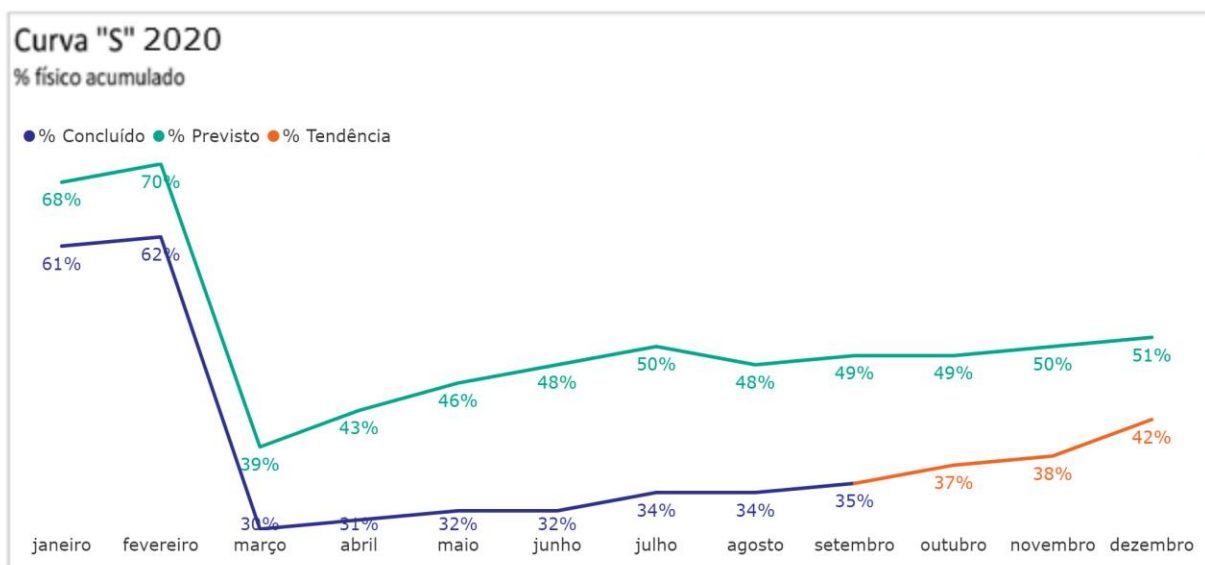


Gráfico 1. Curva "S" 2020 de avanço físico

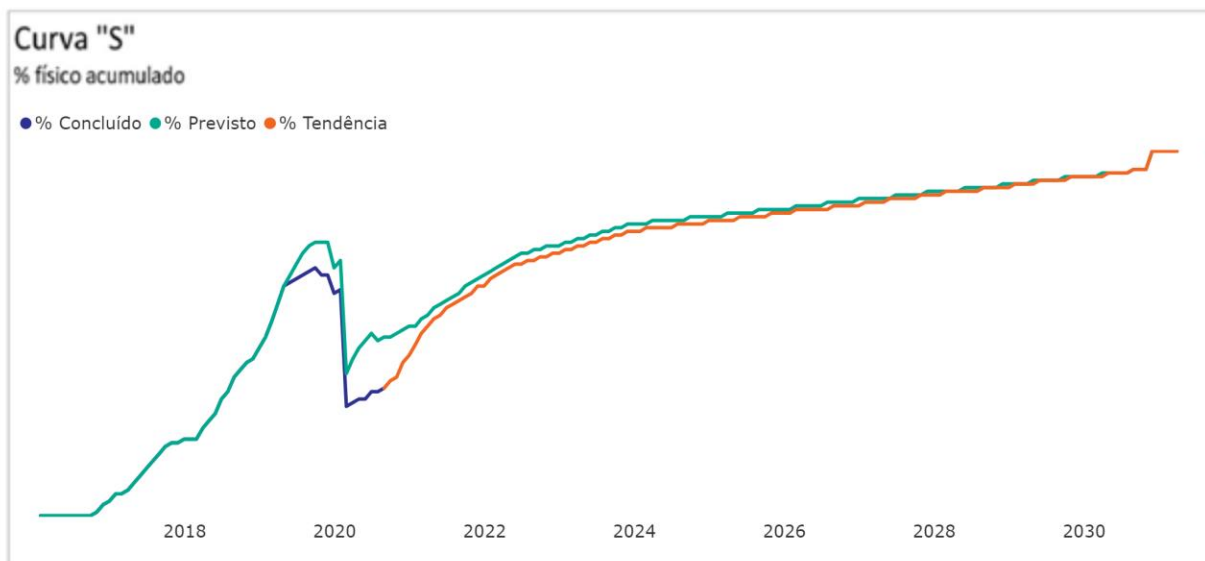


Gráfico 2. Curva "S" de avanço físico

\* Informamos que, em virtude do processo de transição de fornecedor de suporte a gestão da Fundação Renova, os tópicos de *Timeline* e Curva S do programa não refletem as informações do mês de novembro. No relatório referente a dezembro, enviaremos as atualizações completas.

## PG005 Programa de Proteção Social

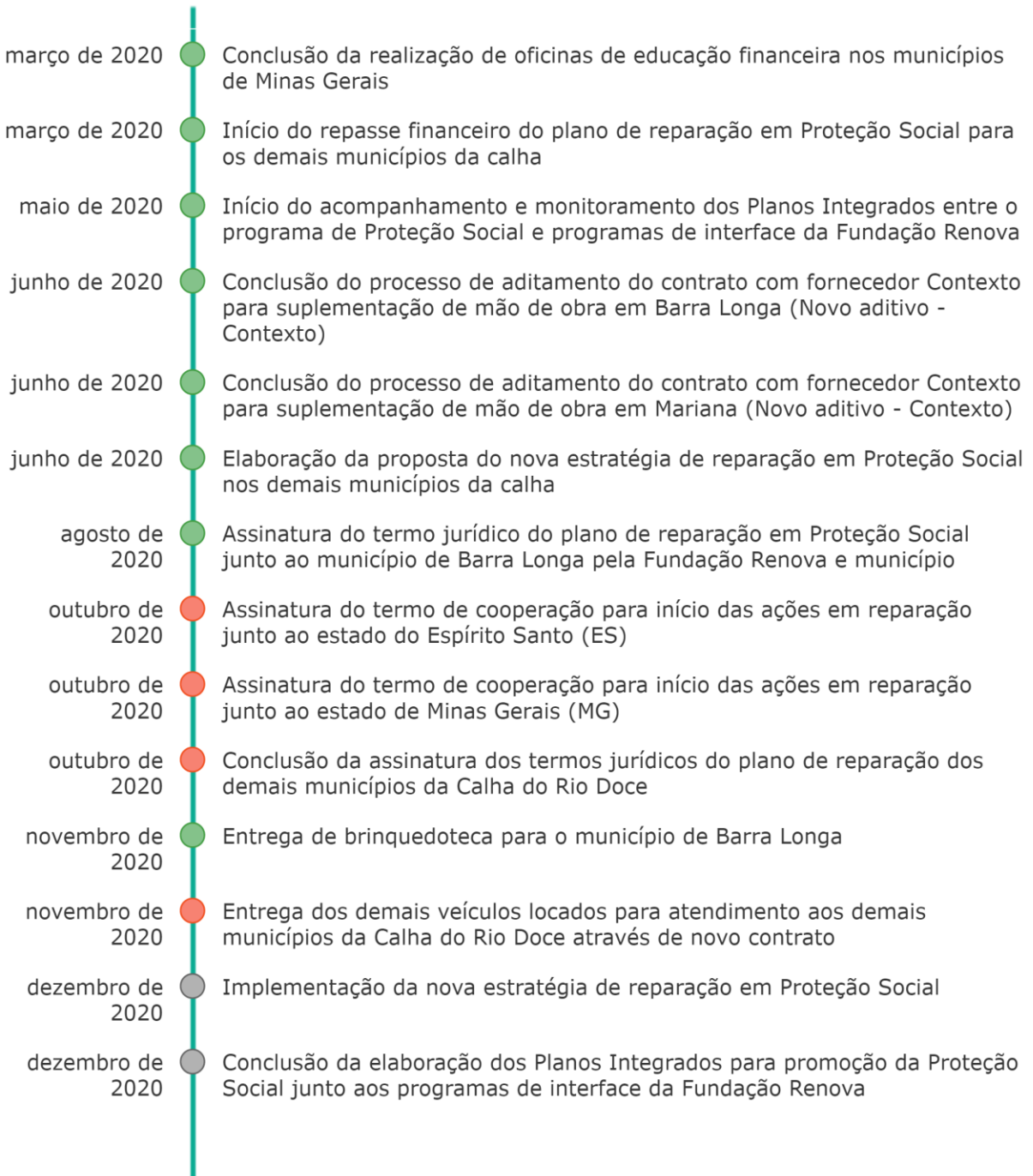
### Eixo Pessoas e Comunidades

#### Objetivo

Promover a proteção social, por meio de ações socioassistenciais, incluindo atividades socioculturais e apoio psicossocial, acompanhando as famílias e os indivíduos impactados pelo rompimento, priorizando os impactados com deslocamento físico.

Cláusula	54	Caput	Em Andamento
Cláusula	58	Caput	Concluído Internamente
Deliberação	141	4	Concluído Internamente
Deliberação	167	1	Concluído Internamente
Deliberação	167	2	Concluído Internamente
Deliberação	167	3	Judicializado
Deliberação	180	1	Concluído Internamente
Deliberação	192	2	Concluído Internamente
Deliberação	278	1.1	Concluído Internamente
Deliberação	278	1.2	Concluído Internamente
Deliberação	278	1.3	Concluído Internamente
Deliberação	292	2	Concluído Internamente
Deliberação	307	1	Concluído Internamente
Deliberação	307	2	Judicializado
Deliberação	330	único	Concluído Internamente
Deliberação	332	único	Concluído Internamente

## Entregas do ano de 2020\*



\* Informamos que, em virtude do processo de transição de fornecedor de suporte a gestão da Fundação Renova, os tópicos de *Timeline* e Curva S do programa não refletem as informações do mês de novembro. No relatório referente a dezembro, enviaremos as atualizações completas.



## Grandes números do programa

- 22 **profissionais** (entre assistentes sociais e psicólogos) atuaram nos municípios de **Mariana/MG** ( 20 profissionais) e **Barra Longa/MG** ( 2 profissionais) no período;

## **Fatos relevantes do mês**

Início das atividades de mais duas técnicas (assistente social e psicóloga) no CRAS em Barra Longa, ação prevista no Termo de Cooperação Técnica e Financeira.

Entrega da Brinquedoteca e equipamentos em Barra Longa, ação prevista no Termo de Cooperação Técnica e Financeira.

## **Indicadores**

Os indicadores do programa estão em revisão.

## Curva S do programa\*

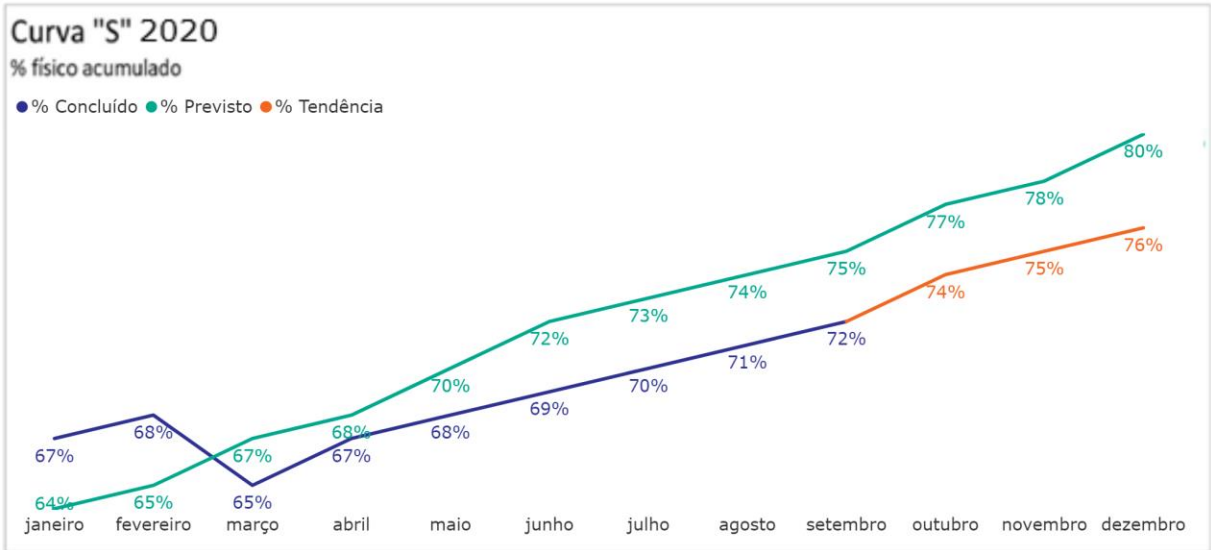


Gráfico 1. Curva "S" 2020 de avanço físico

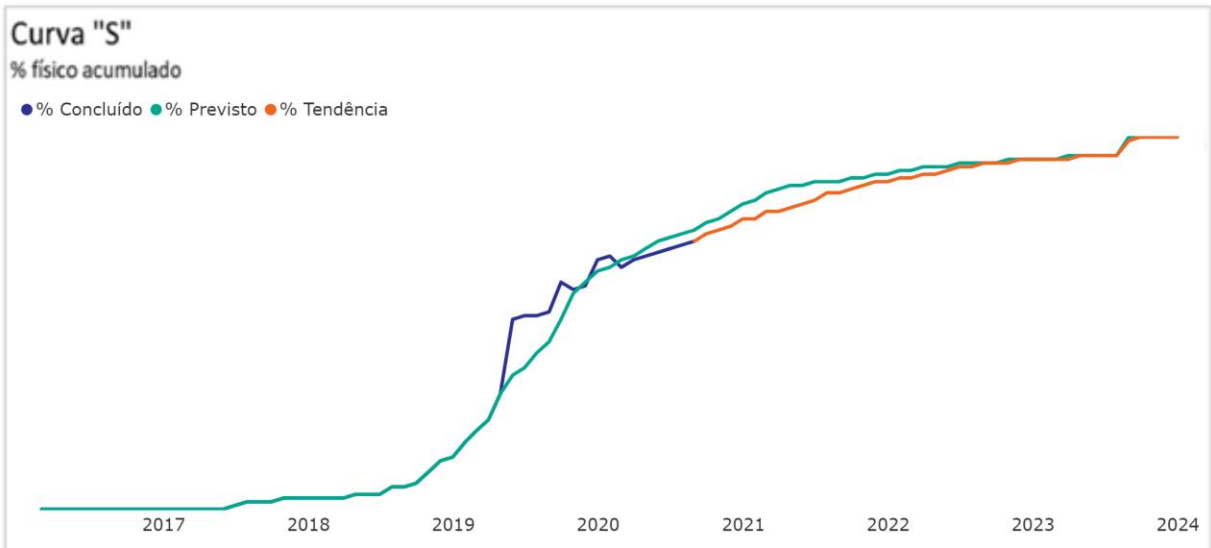


Gráfico 2. Curva "S" de avanço físico

\* Informamos que, em virtude do processo de transição de fornecedor de suporte a gestão da Fundação Renova, os tópicos de *Timeline* e Curva S do programa não refletem as informações do mês de novembro. No relatório referente a dezembro, enviaremos as atualizações completas.

## **PG006 Comunicação, Participação, Diálogo e Controle Social**


### **Eixo Pessoas e Comunidades**

#### **Objetivos**

(i) Assegurar canais de integração, diálogo e relacionamento contínuo com a população impactada e demais públicos interessados, zelando sempre pela transparência e integridade, junto a todos os grupos e territórios de atuação da Fundação Renova. (ii) Garantir acesso à informação ampla, transparente, acessível e contínua a todos os interessados, de modo a favorecer a participação esclarecida da sociedade nos processos de reparação e compensação. (iii) Apoiar os demais programas da Fundação Renova, no que tange à promoção de participação social e comunicação no desenvolvimento e implementação dos projetos socioeconômicos e socioambientais previstos no Termo de Transação e Ajustamento de Conduta (TTAC). Vale destacar o caráter transversal que este Programa se propõe a ter, frente aos demais programas previstos no TTAC. Sua transversalidade visa garantir, por meio de ações de diálogo, participação, comunicação e controle social, que as iniciativas de reparação e compensação, executadas pela Fundação Renova, sejam convergentes com as expectativas e necessidades das comunidades atingidas. Cabe ressaltar ainda, o caráter multidisciplinar do Programa. Seus processos dividem-se em quatro pilares - Comunicação, Participação e Diálogo Social, Canais de Relacionamento e Ouvidoria – que devem atuar de forma integrada e com foco no atingido, sob uma perspectiva territorial.

Cláusula	59	Caput	Em Andamento
Cláusula	65	Caput	Planejado
Cláusula	66	Caput	Concluído Internamente
Cláusula	67	b	Concluído Internamente
Cláusula	67	c	Concluído Internamente
Cláusula	67	a	Em Andamento
Cláusula	68	Caput	Concluído Internamente
Cláusula	69	Caput	Concluído Internamente
Cláusula	70	Caput	Em Andamento
Cláusula	71	Caput	Concluído Internamente
Cláusula	72	Caput	Em Andamento
Deliberação	105	1.1	Concluído Internamente
Deliberação	105	1.2	Concluído Internamente
Deliberação	105	1.3	Concluído Internamente
Deliberação	105	1.4	Concluído Internamente
Deliberação	105	1.6	Concluído Internamente
Deliberação	230	1	Concluído Internamente

## Entregas do ano de 2020



dezembro de 2020	●	Execução do processo estruturado de Ouvidoria
dezembro de 2020	●	Execução do processo participação social
dezembro de 2020	●	Execução do processo análise de contexto
dezembro de 2020	●	Execução do processo de Diálogo Social Permanente
dezembro de 2020	●	Execução do processo de canais de informação e interação com as comunidades
dezembro de 2020	●	Execução do processo de produção de conteúdo
dezembro de 2020	●	Execução do processo de gestão dos Canais de Relacionamento

● Concluído      ● Planejado      ● Reprogramado

## DIÁLOGO

### Grandes números do pilar

Tabela 1. Grandes Números

<b>INDICADOR*</b>	<b>Outubro/2020</b>	<b>Novembro/2020</b>	<b>ACUMULADO</b>
Reuniões Realizadas – Minas Gerais	43	26	3347
Reuniões Realizadas – Espírito Santo	9	10	952
Reuniões Realizadas – Outras Localidades	-		11
<b>Total de Participantes em Reuniões</b>		-	<b>115.221</b>

\* Em relação ao quantitativo reportado até o mês de outubro/20, identificamos uma inconsistência dos dados. As informações acima já incorporam as correções e incluem os quantitativos atualizados até o mês de novembro/2020.



## Fatos relevantes do mês

Seguindo as orientações das autoridades sanitárias e em atenção ao contexto da pandemia da Covid-19 (coronavírus) e seus desdobramentos, as equipes de Diálogo Social mantêm suas atividades em regime de teletrabalho, tendo sido suspensa a realização de ações presenciais de relacionamento, participação e controle social junto aos públicos de interesse. Nesse contexto, as principais atividades desenvolvidas foram:

Continuidade da implementação do Protocolo Social do Reassentamento, em conjunto com os programas de Reassentamento, Proteção Social e Saúde Física e Mental, para manutenção dos atendimentos às famílias em situação de deslocamento físico, no município de Mariana, durante o período de isolamento social. Neste mês, destaque para a divulgação de informativo contendo o panorama das obras dos Reassentamentos de Bento Rodrigues e Paracatu de Baixo, divulgação do banco de currículos de famílias do reassentamento e vagas de empregos; envio do Boletim Jornada e pílula de esclarecimento sobre o prazo para entrega dos reassentamentos.

Em Mariana, foi realizado contato com atingidos de Bento Rodrigues, Mariana e Comunidades Rurais para avaliar o interesse em participação no Projeto "Abre Alas" voltado à Educação Financeira para comerciantes, ofertado pela Fundação Renova.

Realização de contatos junto aos produtores rurais atingidos de Mariana e do Alto Rio Doce com a finalidade de formalizar a mudança de modalidade referente a alimentação animal (silagem), que passa a ser realizada por repasse financeiro aos produtores.

No Médio Rio Doce, destaque para a realização de diálogos coletivos junto às Comissões de Atingidos de Ipabinha (Santana do Paraíso), Revés do Belém (Bom Jesus do Galho) e lideranças de São José do Goiabal (MG) para informar sobre liberação dos vouchers para apoiar as Comissões de Atingidos na aquisição/locação de equipamentos eletrônicos (computador, impressora, webcam e afins) e/ou custeio de despesas com internet com vistas à viabilizar sua participação em reuniões por videoconferência com a Fundação Renova.

Articulação, mobilização e realização dos Fóruns de Prestação de Contas com comunidades do município de São José do Goiabal, Ipaba e com as comunidades de Ipabinha (Santana do Paraíso), São Lourenço (Bugre) e Senhora da Penha (Fernandes Tourinho). Os encontros tiveram como objetivo apresentar os resultados das ações da Fundação Renova nas localidades até o momento.

Realização de reunião para orientação e suporte ao início do processo de produção de máscaras com grupo de costureiras empreendedoras de Ipabinha (Santana do Paraíso) para fornecimento à Fundação Renova. As atividades, realizadas em parceria com a Economia e Inovação, favorecem o relacionamento com ativos e a entrada da Economia e Inovação nas comunidades.

## Fatos relevantes do mês

Contatos ativos com a lideranças, para prestar esclarecimentos sobre o novo Sistema Indenizatório (Fluxo Ágil) nos municípios de Naque (MG), Itueta (MG), Baixo Guandu (ES), Linhares (ES), Aracruz (ES), São Mateus (ES) e Conceição da Barra (ES). Os contatos buscaram esclarecer dúvidas e apresentá-lo como alternativa indenizatória. Foi realizada ainda a divulgação de pílulas e áudios, via WhatsApp.

Em Cachoeira Escura (Belo Oriente), foi realizada Oficina Temática com produtores rurais para apresentação das ações do Programa de Retomada das Atividades Agropecuárias (PG17); em Tumiritinga, o encontro foi realizado com moradores para discussão das ações do Programa de Monitoramento da Bacia do Rio Doce (PG38).

Realização de diálogos com lideranças do Médio Rio Doce para esclarecimentos acerca do Edital do Processo Seletivo para contratação de Agente de Campo, vinculado ao Programa de Retomada das Atividades Aquícolas e Pesqueiras, que irão atuar no território.

Reunião com a comunidade de Santo Antônio do Rio Doce (Aimorés) em parceria com o Programa Monitoramento da Bacia do Rio Doce (PG38) para apresentação das ações e resultados parciais do Programa de Monitoramento Quali-quantitativo Sistemático de Água e Sedimentos (PMQQS) na localidade. Ainda no município, foi realizada oficina com representantes de escolas municipais e o Programa para apresentar propostas de ações educativas junto aos alunos sobre o tema da água.

Em Baixo Guandu, Colatina e Marilândia foi realizada reunião com jovens e lideranças para apresentação do projeto, "Passaporte para Revitalização", realizado no território pela Associação Mineira de Escolas Família Agrícola.

Na Foz/Litoral ES, foi realizada reunião com Assessoria Técnica - Associação de Pescadores, Extrativistas e Remanescentes de Quilombo (Asperqd) e Comissão de Quilombolas Atingidos de Degredo, para a realização da plenária final da escuta dos 06 programas do Plano Básico Ambiental Quilombola (PBAQ) de Degredo.

Ainda no território, foi realizada reunião com jovens, lideranças e poder público das comunidades do Litoral/orla de Linhares (ES) para etapa de mapeamento e diagnóstico da percepção de impactos socioambientais do Projeto Lótus de Formação de Lideranças Jovens.

Em Sooretama, foi realizada reunião com representantes dos pescadores de Patrimônio da Lagoa para explicações sobre o processo indenizatório remoto dos pescadores comerciais.

## **Indicadores**

Conforme estabelecido pela Nota Técnica 12/2018/CTPDCS/CIF e Deliberação CIF nº 230, os indicadores do Programa deverão ser redefinidos em conjunto com a CT-PDCS (Câmara Técnica de Participação, Diálogo e Controle Social), por meio de oficinas participativas, com a participação de especialistas em construção de indicadores e/ou monitoramento, membros da CT-PDCS, assessorias técnicas, pessoas atingidas, auditoria independente e equipe do Programa. Portanto, esse processo encontra-se em andamento.

## OUVIDORIA

### Grandes números do pilar

Tabela 2. Manifestações recebidas - Acumulado (2015 a 2019).

<b>MANIFESTAÇÕES RECEBIDAS ACUMULADO (2015 a 2020)</b>	<b>MANIFESTAÇÕES RECEBIDAS MÉDIA MENSAL ACUMULADA (2015 a 2020)</b>
8.014*	133,56

\* PARA A OBTENÇÃO DA INFORMAÇÃO "MANIFESTAÇÕES RECEBIDAS ACUMULADO", HOVE UMA MODIFICAÇÃO NA ESTRATÉGIA DE CÁLCULO, DEVIDO À VERIFICAÇÃO DE UMA INCONSISTÊNCIA NA CONTABILIZAÇÃO DOS DADOS.

Tabela 3. Manifestações recebidas.

<b>MÊS DE REFERÊNCIA</b>	<b>REALIZADO MENSAL</b>	<b>MÉDIA ACUMULADA ANUAL</b>
Janeiro/2020	249	282,33
Fevereiro/2020	321	
Março/2020	277	
Abril/2020	94	79,66
Mai/2020	64	
Junho/2020	81	
Julho/2020	125	229,67
Agosto/2020	293	
Setembro/2020	271	
Outubro/2020	111	106
<b>Novembro/2020</b>	101	

Nota: Podem ocorrer alterações nos dados contidos nas Tabelas 2 e 3, devido a mudanças na base de dados da Ouvidoria, uma vez que algumas denúncias são encaminhadas ao [compliance](#), podendo ocorrer também o fluxo inverso. Os valores, portanto, não são estáticos e podem variar com o passar dos meses.

## **Fatos relevantes do mês**

Não houve fatos relevantes.

## **Indicadores**

Conforme estabelecido pela Nota Técnica 12/2018/CTPDCS/CIF e Deliberação CIF nº 230, os indicadores do Programa deverão ser redefinidos em conjunto com a CT-PDCS (Câmara Técnica de Participação, Diálogo e Controle Social), por meio de oficinas participativas, com a participação de especialistas em construção de indicadores e/ou monitoramento, membros da CT-PDCS, assessorias técnicas, pessoas atingidas, auditoria independente e equipe do Programa. Portanto, esse processo encontra-se em andamento.

## CANAIS DE RELACIONAMENTO

### Grandes números do pilar

Tabela 4. Indicadores.

<b>INDICADOR (Valores Acumulados) *</b>	<b>OUTUBRO 2020</b>	<b>NOVEMBRO 2020</b>
<b>Total de manifestações</b>	683.369	694.362
<b>Manifestações em tratamento</b>	60.079	63.016
<b>Manifestações respondidas</b>	623.290	631.346
<b>Manifestações registradas pelo 0800</b>	543.630	551.535
<b>Manifestações registradas pelos Centros de Informação e Atendimento (CIAs)</b>	119.628	121.782
<b>Manifestações registradas pelo Fale Conosco</b>	12.878	12.897
<b>Manifestações registradas pelo Portal do Usuário</b>	7.233	8.148
<b>Total de pessoas registradas no SGS (que fizeram contato com os Canais)</b>	155.117	158.306
<b>Manifestações encaminhadas à Ouvidoria no mês</b>	11	6

\*Os Indicadores relativos ao total de manifestações do Fale Conosco e do Portal do Usuário podem sofrer alterações, na comparação com relatórios passados, em função de ações de revisão da base, de forma a corrigir duplicidades de protocolos.

Em função do contexto de restrição às atividades presenciais e da orientação de isolamento social, devido aos riscos gerados pela pandemia do Coronavírus, não foi possível apurar os dados da Pesquisa de Satisfação das unidades dos CIAs. A seguir, segue resultado da pesquisa do 0800.

Por sugestão do GT da Câmara Técnica de Participação, Diálogo e Controle Social – CT-PDCS, e na intenção de aprofundar na análise qualitativa das respostas às perguntas da Pesquisa de Satisfação, desde o 1º de outubro de 2020, a Fundação Renova apresentará novo formato para pesquisa de satisfação do Canal 0800, a partir deste relatório como veremos logo abaixo:

**Pesquisa de Opinião 0800 (Novembro/20)**

Q2: O quanto você está satisfeito?

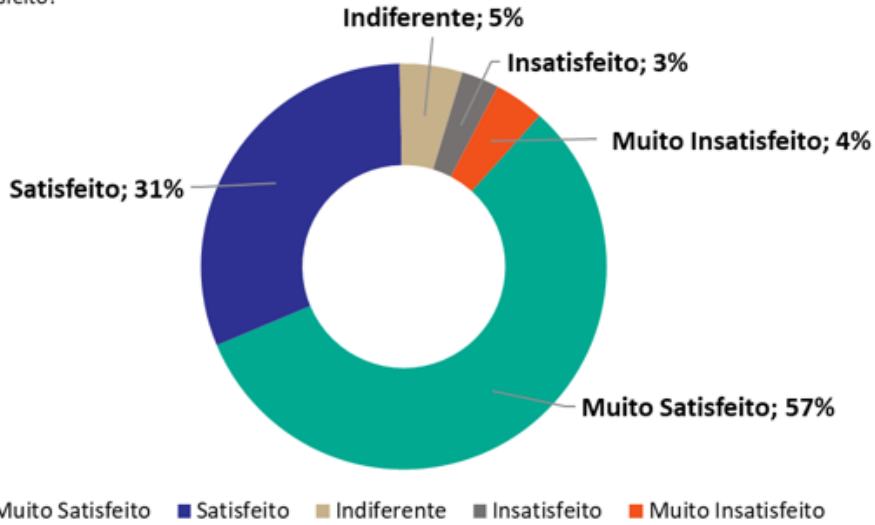


Gráfico 1. Pesquisas de Satisfação 0800 – Q1 (novembro/2020).

**Pesquisa de Opinião 0800 (Novembro/20)**

Q1: Você obteve a informação de que precisava neste atendimento?

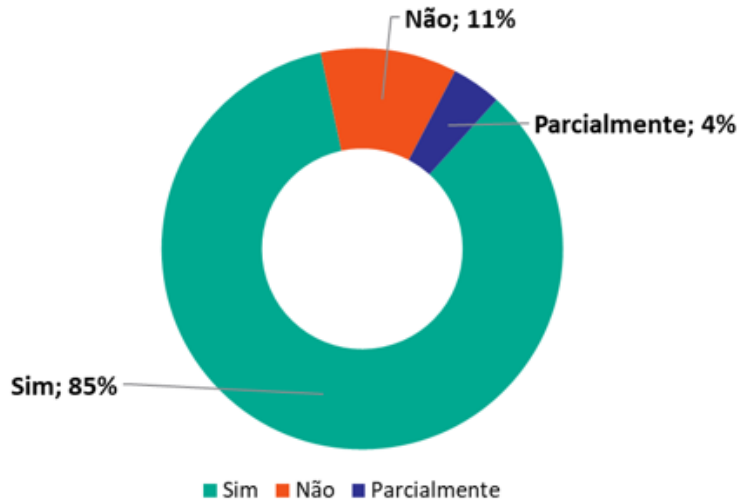


Gráfico 2. Pesquisas de Satisfação 0800 - Q2 (novembro /2020).



### Pesquisa de Opinião 0800 (Novembro/20)

Q3: Como você avalia o atendimento que acabou de receber? Q1 = Sim

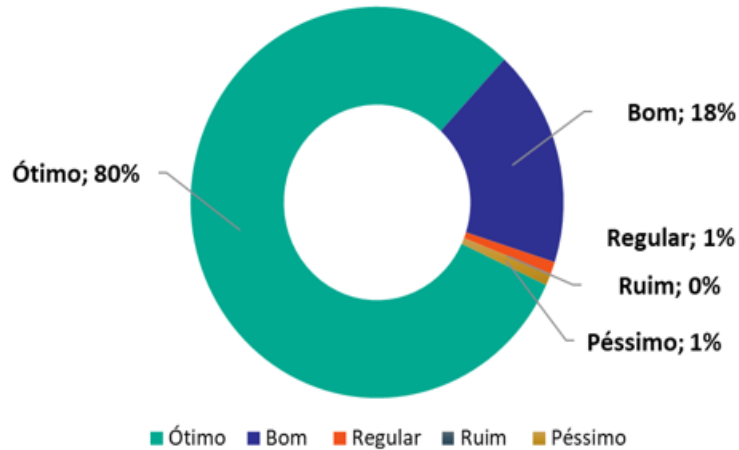


Gráfico 3. Pesquisas de Satisfação 0800 – Q3, Q1=Sim (novembro/2020).

### Pesquisa de Opinião 0800 (Novembro/20)

Q3: Como você avalia o atendimento que acabou de receber? Q1 = Parcialmente

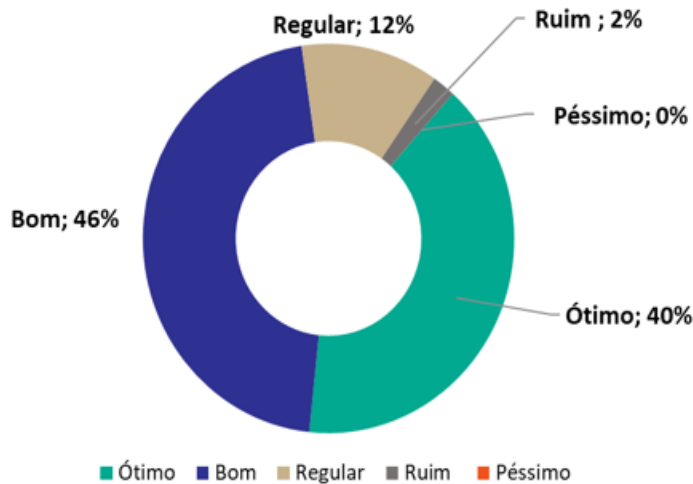


Gráfico 4. Pesquisas de Satisfação 0800 – Q3, Q2=Parcialmente (novembro/2020).

## Fatos relevantes do mês

Monitoramento de manifestações registradas em todas as unidades dos CIAs e ainda pendentes de retorno, em regime de teletrabalho em função do contexto de coronavírus, para disponibilização de respostas intermediárias ou finais aos solicitantes. No período destaca-se a realização de análise e tratativas das manifestações relacionadas ao reassentamento de Paracatu de Baixo, vinculadas ao Programa de Reassentamento (PG08) no território de Mariana; a imóveis judicializados, vinculados ao Programa de Recuperação das demais comunidades e Infraestruturas impactadas (PG10) e ao Programa de Cadastro Integrado (PG01), no Alto Rio Doce; e aos Programas de Reconstrução de Vilas (PG08), Recuperação de Demais Comunidades e Infraestruturas Impactadas (PG10), Retomada das Atividades Aquícolas e Pesqueiras (PG16) e Recuperação da Fauna Silvestre (PG29) no território da Calha do Rio Doce; e Proteção Social (PG05), Diálogo, Comunicação e Participação Social (PG06), Reconstrução de Vilas (PG08), Recuperação da UHE Risoleta Neves (PG09), Recuperação das Demais Comunidades e Infraestruturas Impactadas (PG010), Saúde Física e Mental da População Impactada (PG014), Retomada das Atividades Aquícolas e Pesqueiras (PG016), Retomada das Atividades Agropecuárias (PG017), Desenvolvimento e Diversificação Econômica (PG018), Micro e Pequenos Negócios (PG019), Manejo de Rejeitos (PG23), Recuperação da Área Ambiental 1 (PG25), Recuperação de APPs (PG26), Recuperação de Nascentes (PG27), Conservação da Biodiversidade (PG28), Tratamento de Água e Captação Alternativa (PG32), Monitoramento da Bacia do Rio Doce (PG38) no Médio Rio Doce.

Realização de interações junto aos públicos de relacionamento, de forma remota, para prestar esclarecimentos e repassar informações sobre o novo Sistema Indenizatório (Fluxo Ágil), que já contempla os municípios de Naque (MG), Baixo Guandu (ES), Linhares (ES), São Mateus (ES), Aracruz (ES), Conceição da Barra (ES) e Itueta (MG). Foram realizados, até o fim do mês de novembro, 2082 contatos pelos atendentes dos CIAs e também pelo 0800.

Continuidade da capacitação dos atendentes das unidades dos CIAs em Língua Portuguesa, como forma de qualificar e aperfeiçoar os registros das solicitações acolhidas por esses profissionais, junto aos públicos de atendimento da Fundação Renova.

Continuidade do treinamento "Atendimento em Pauta", que busca abordar as dimensões teóricas e práticas de atendimento, diálogo e relacionamento com os públicos atingidos, com foco no Diálogo Cooperativo, Mediação de Conflitos e Comunicação Não Violenta.

## Fatos relevantes do mês

Realização de treinamento com atendentes (Fale Conosco, Central 0800 e CIAs) para melhor compreensão e aplicação do documento de Perguntas e Respostas (Q&As) sobre árvore de registro do SGS do tema de Auxílio Financeiro Emergencial (03/11), Treinamento sobre a Transição do Auxílio Financeiro Emergencial (13/11), 17º Webinar – Governança Dinâmica: conceitos e aprendizados no modelo de gestão do Diálogo na Foz (13/11), Treinamento Abordagem Fluxo Ágil (17/11 e 26/11), Treinamento H&P para os novos atendentes (18/11 e 19/11), Treinamento Inicial sobre a Renova e seus Programas para os novatos (23 e 24/11), Treinamento sobre Abordagem Fluxo Ágil (17/11).

Participação, pelos atendentes CIAs do território da Foz/Litoral ES em Curso de Governança dinâmica, para implementação de metodologia de gestão por sociocracia.

Produção de apresentação contendo análise de manifestações sobre os Programas de Recuperação das Demais Comunidades e Infraestruturas Impactadas (PG10) e Reassentamento (PG08), Comunicação, Participação, Diálogo e Controle Social (PG06), Retomada das Atividades Aquícolas e Pesqueiras (PG16), Desenvolvimento e Diversificação Econômica (PG18) e Recuperação de Micro e Pequenos Negócios (PG19), Proteção Social (PG05); Recuperação da Área Ambiental 1 (PG25), Recuperação de APPs (PG26), Recuperação de Nascentes (PG27) e Conservação da Biodiversidade (PG28) no Médio Rio Doce; e Programa de Monitoramento da Bacia do Rio Doce (PG38) na Calha Rio Doce, buscando qualificar as demandas pendentes de tratamento pelos Programas.

Apoio à mobilização dos públicos de relacionamento para participação em Fórum de Prestação de Contas realizado nos municípios de Conselheiro Pena (MG), no território do Médio Rio Doce.

Acompanhamento do tratamento de Casos Críticos e Vulneráveis junto aos programas no território da Foz/Litoral ES para auxiliar na qualificação das demandas e na construção das narrativas de devolutivas junto aos atingidos no território.

Acompanhamento diário e tratativa de solicitações referentes ao Portal do Advogado, conforme decisão judicial da 12ª Vara, disponível neste momento para os municípios anteriormente citados: Naque (MG), Baixo Guandu (ES), Linhares (ES), São Mateus (ES), Aracruz (ES), Conceição da Barra (ES) e Itueta (MG). O objetivo é o esclarecimento de dúvidas e direcionamento de demandas relacionadas ao tema, tanto por parte dos atingidos, quanto de seus advogados.

## **Indicadores**

Conforme estabelecido pela Nota Técnica 12/2018/CTPDCS/CIF e Deliberação CIF nº 230, os indicadores do Programa deverão ser redefinidos em conjunto com a CT-PDCS (Câmara Técnica de Participação, Diálogo e Controle Social), por meio de oficinas participativas, com a participação de especialistas em construção de indicadores e/ou monitoramento, membros da CT-PDCS, assessorias técnicas, pessoas atingidas, auditoria independente e equipe do Programa. Portanto, esse processo encontra-se em andamento.

## **COMUNICAÇÃO**

### **Grandes números do pilar**

O pilar Comunicação não possui grandes números.

## Fatos relevantes do mês

[Alto Rio Doce] Produção e distribuição digital da 13ª edição do jornal Terra da Gente, informativo com as comunidades de Barra Longa, Gesteira e Barreto.

[Calha Rio Doce] Produção de pílula de WhatsApp mobilizando moradores da comunidade da Ilha do Rio Doce e residencial Porto Seguro, em Caratinga, para Oficina Temática, a ser realizada no dia 02/12, sobre saúde e monitoramento da bacia do Rio Doce.

[Calha Rio Doce] Produção de pílulas de WhatsApp convidando moradores de Senhora da Penha, comunidade de Fernandes Tourinho, para o Fórum de Prestação de Contas, no dia 18/10; e moradores de Ipaba, para Fórum no dia 26/11. O objetivo dos encontros virtuais foi apresentar ações de reparação desenvolvidas pela Renova nos municípios e região.

[Comunicação com a Imprensa] Portal amplia acesso às informações sobre as condições da bacia do rio Doce.

[Comunicação com a Imprensa] Sistema indenizatório para casos de difícil comprovação é implementado em Linhares.

[Comunicação com Territórios] Veiculação de seis diferentes programas da Rádio Renova (Momento Renova) para os territórios Mariana, Alto Rio Doce, Calha, Médio, Baixo e Foz, na programação semanal de diversas rádios dessas áreas de abrangência. O Momento Renova contou com um total de 36 programas em novembro, com 108 inserções em rádios de municípios de Mariana a Regência. Não houve veiculação dos programas na semana do dia 05/11, em respeito aos cinco anos do rompimento da barragem.

[Foz Rio Doce] Produção de pílula de WhatsApp para informar moradores sobre o desabamento de parte de uma casa na avenida Beira Rio, em Linhares.

[Médio Rio Doce] Elaboração de pílulas de WhatsApp para convidar moradores de Cachoeira Escura (Belo Oriente), Galileia e Tumiritinga para Oficinas Temáticas on-line. As reuniões apresentaram ações da Fundação Renova em andamento nas comunidades, a partir de temas como atividades agropecuárias e monitoramento da água.

[Médio Rio Doce] Produção de pílula de WhatsApp convidando moradores de Galileia para reunião virtual do "Resultado: transparência e prestação de contas da reparação do Rio Doce".

[Médio Rio Doce] Produção e distribuição digital da 4ª edição do Boletim Jornada para a população de Conselheiro Pena, Galileia e Tumiritinga.

[Médio Rio Doce] Produção e distribuição digital da 5ª edição do Boletim Jornada para a população de Governador Valadares.

[Médio Rio Doce] Produção e distribuição digital da 7ª edição do Boletim Jornada para a população de Belo Oriente, Naque e Periquito.

## Fatos relevantes do mês

[Suporte aos Programas: PG02 – Ressarcimento e Indenização dos Impactados] Elaboração de cartaz para informar que o Centro de Indenização Mediada (CIM), de Mariana, continua fechado devido à pandemia do coronavírus.

[Suporte aos Programas: PG02 – Ressarcimento e Indenização dos Impactados] Elaboração de pílulas de WhatsApp e programa da Rádio Renova com atualizações sobre o novo sistema indenizatório e a adesão de novos municípios ao fluxo ágil, como Linhares, Conceição da Barra, São Mateus e Aracruz, no Espírito Santo; e Itueta, em Minas Gerais.

[Suporte aos Programas: PG02 – Ressarcimento e Indenização dos Impactados] Produção de pílula de WhatsApp com informações sobre o pagamento de mais de 1.300 indenizações pelo Sistema Indenizatório Simplificado.

[Suporte aos Programas: PG02 – Ressarcimento e Indenização dos Impactados]. Distribuição de newsletter com dez informações importantes sobre o Sistema Indenizatório Simplificado. Também houve a produção de um áudio, para ser distribuído via WhatsApp, com o conteúdo da newsletter adaptado.

[Suporte aos Programas: PG08 – Reconstrução de Vilas (Bento Rodrigues)] Criação de um cartão para compor o kit de proteção à Covid-19, entregue às famílias dos reassentamentos que visitam as obras.

[Suporte aos Programas: PG08 – Reconstrução de Vilas (Bento Rodrigues)] Divulgação da 19ª edição do Informe do Reassentamento de Bento Rodrigues, com informações atualizadas sobre o andamento das obras.

[Suporte aos Programas: PG08 – Reconstrução de Vilas (Bento Rodrigues)] Elaboração do Panorama da Obra de Bento Rodrigues com os principais avanços no reassentamento.

[Suporte aos Programas: PG08 – Reconstrução de Vilas (Gesteira)] Elaboração de apresentação sobre o reassentamento familiar.

[Suporte aos Programas: PG08 – Reconstrução de Vilas (Gesteira)] Elaboração de arquivo com linha do tempo sobre o reassentamento de Gesteira.

[Suporte aos Programas: PG08 – Reconstrução de Vilas (Gesteira)] Produção de pílula de WhatsApp orientando as famílias de Gesteira para reunião de apresentação do reassentamento familiar.

[Suporte aos Programas: PG08 – Reconstrução de Vilas (Paracatu de Baixo)] Divulgação da 19ª edição do Informe do Reassentamento de Paracatu de Baixo, com informações atualizadas sobre o andamento das obras.

## Fatos relevantes do mês

[Suporte aos Programas: PG08 – Reconstrução de Vilas (Paracatu de Baixo)] Elaboração da 9ª e 10ª edições do Panorama da Obra de Paracatu de Baixo com os principais avanços no reassentamento.

[Suporte aos Programas: PG08 – Reconstrução de Vilas] Elaboração de apresentação sobre o programa Movis - Modos de Vida Sustentáveis nos Reassentamentos.

[Suporte aos Programas: PG09 – Recuperação do Reservatório da UHE Risoleta Neves] Produção de newsletter para distribuição via WhatsApp informando a população de Rio Doce sobre os objetivos e status das obras que estão acontecendo no centro do município, em função do TAC Fazenda Floresta.

[Suporte aos Programas: PG12 – Memória Histórica, Cultural e Artística] Elaboração de pílulas de WhatsApp para divulgar as vagas abertas na Reserva Técnica destinadas prioritariamente aos atingidos, sendo para os cargos de auxiliar administrativo e auxiliar de conservação.

[Suporte aos Programas: PG12 – Memória Histórica, Cultural e Artística] Produção de pílula de WhatsApp para divulgar o início das oficinas gratuitas de artesanatos natalinos, série que será composta por quatro videoaulas.

[Suporte aos Programas: PG16 – Retomada das Atividades Aquícolas e Pesqueiras] Criação de programa de rádio para divulgar que a Fundepag e Fest, organizações contratadas pela Renova para realizar a caracterização socioeconômica e o monitoramento das atividades aquícolas e pesqueiras no rio Doce, abriram vagas para a contratação de agentes de campo.

[Suporte aos Programas: PG16 – Retomada das Atividades Aquícolas e Pesqueiras] Elaboração de programa de rádio divulgando o Mapeamento da Cadeia Produtiva da Pesca, que levantará informações com pescadores de todos os territórios atingidos.

[Suporte aos Programas: PG-17 – Retomada das Atividades Agropecuárias] Produção de cartilha para distribuição digital sobre o uso dos poços tubulares pelos produtores em suas propriedades rurais.

[Suporte aos Programas: PG-17 – Retomada das Atividades Agropecuárias] Produção de folder, pílula de WhatsApp e arquivo de áudio com informações sobre as mudanças na modalidade de entrega de alimentos para animais pertencentes a produtores dos reassentamentos, de Mariana e do território Alto Rio Doce.



## Fatos relevantes do mês

[Suporte aos Programas: PG18 – Desenvolvimento e Diversificação Econômica] Elaboração de pílula de WhatsApp para divulgar o seminário on-line de apresentação da plataforma Recoloca Rio Doce, no dia 03/12, para atingidos dos reassentamentos e de municípios que compõem o território Calha do Rio Doce. O site Recoloca Rio Doce reúne currículos e vagas de emprego ofertadas para esses públicos.

[Suporte aos Programas: PG18 – Desenvolvimento e Diversificação Econômica] Produção de convite divulgando palestra on-line do Programa de Desenvolvimento de Fornecedores sobre “Gestão Contábil, Tributária e Trabalhista”, no dia 18/11, para empreendedores de Colatina, Linhares, Regência, Povoação e região.

[Suporte aos Programas: PG18 – Desenvolvimento e Diversificação Econômica] Produção de programa de rádio divulgando o projeto de criação de lojas virtuais e consultoria sobre marketing digital para empreendedores atingidos pelo rompimento da barragem de Fundão.

[Suporte aos Programas: PG18 – Desenvolvimento e Diversificação Econômica] Produção de programa de rádio para divulgar as inscrições dos cursos on-line de iniciação profissional para jovens que possuem cadastro na Fundação. Os cursos são uma parceria da Renova com o Serviço Nacional de Aprendizagem Industrial (Senai) e a plataforma de cursos Qualifica.

[Suporte aos Programas: PG32 – Melhoria do Sistema de Abastecimento de Água] Produção de matéria para o programa de rádio divulgando as vagas para construção da adutora de Governador Valadares, após a assinatura do contrato com a Odebrecht Engenharia e Construção (OEC), empresa responsável pela execução dos trabalhos.

[Suporte aos Programas: PG33 – Educação para Revitalização da Bacia do Rio Doce] Produção de pílula de WhatsApp divulgando reuniões virtuais, nos dias 25 e 27/11, para apresentação do projeto de Formação de Lideranças Jovens “Passaporte para a Revitalização”, parceria entre Fundação Renova e Associação Mineira das Escolas Famílias Agrícolas (Amefa) no território Baixo Rio Doce.

[Suporte aos Programas: PG33 – Educação para Revitalização da Bacia do Rio Doce] Produção de PÍLULA DE WhatsApp e programa de rádio divulgando o prazo para jovens de Mariana e Alto Rio Doce se inscreverem no projeto “Júpiter”.

[Suporte aos Programas: PG33 – Educação para Revitalização da Bacia do Rio Doce] Produção de pílula de WhatsApp e programa de rádio divulgando o prazo para jovens do território Calha se inscreverem no projeto “Raízes e Asas do Rio Doce”. A iniciativa de Formação de Lideranças Jovens é uma parceria entre Renova e a Fundação Geraldo Perlingeiro Abreu.

[Suporte aos Programas: PG35 – Informação à População] Divulgação, por meio de matéria no programa de rádio e post em rede social, da participação do estilista Ronaldo Fraga na São Paulo Fashion Week (SPFW). A coleção do estilista contou com produtos de artesãos de Mariana e Barra Longa.

## **Indicadores**

Conforme estabelecido pela Nota Técnica 12/2018/CTPDCS/CIF e Deliberação CIF nº 230, os indicadores do Programa deverão ser redefinidos em conjunto com a CT-PDCS (Câmara Técnica de Participação, Diálogo e Controle Social), por meio de oficinas participativas, com a participação de especialistas em construção de indicadores e/ou monitoramento, membros da CT-PDCS, assessorias técnicas, pessoas atingidas, auditoria independente e equipe do Programa. Portanto, esse processo encontra-se em andamento.

## **Curva S do programa**

Por se tratar de um programa cujas entregas consistem em processos, a curva S não é a melhor ferramenta de acompanhamento de avanço do programa.

## **PG007 Programa de Assistência aos Animais**


### **Eixo Terra e Água**




#### **Objetivo**

Assistência aos animais domésticos extraviados e desalojados pelo evento de rompimento da barragem de Fundão na região de Mariana e Barra Longa, na forma prevista nas cláusulas 73 a 75 do TTAC.

Cláusula	73	Caput	Em Andamento
Cláusula	74	a	Concluído Internamente
Cláusula	74	b	Concluído Internamente
Cláusula	74	c	Em Andamento
Cláusula	74	d	Em Andamento
Cláusula	74	e	Em Andamento
Cláusula	74	f	Em Andamento
Cláusula	74	g	Em Andamento
Deliberação	328	1	Concluído Internamente
Deliberação	328	2	Concluído Internamente
Deliberação	328	3	Concluído Internamente

## Entregas do ano de 2020

julho de 2020  Conclusão do acompanhamento das adoções de animais realizadas na primeira campanha de adoção de 2019

 Concluído       Planejado       Reprogramado

## Grandes números do programa

- 1.092 registros de prontuários de atendimentos internos, sendo 155 adoções, 327 devoluções, 149 óbitos, 12 extravios, 30 registros de dados insuficientes de destinação e 419 animais sob a guarda temporária da Fundação Renova;
- Atualmente existem 296 bovinos, 64 equinos, 37 caninos, 18 suínos, 30 aves, 1 felino sob a guarda temporária da Fundação Renova nos Centros de Acolhimento Temporário de Animais 1 e 2;
- No âmbito de atendimentos externos do programa, foram registrados 1.651 prontuários médicos para animais atendidos nas propriedades de origem ou em situação de moradia temporária.

## **Fatos relevantes do mês**

Um animal adotado na campanha virtual. Totalizam-se até o momento 13 animais adotados, e em fase de acompanhamento de 180 dias. Oito animais continuam disponíveis para adoção responsável.

Conclusão da verificação de indicador de bem-estar animal – estação da primavera/2020. Próximo reporte deste indicador é previsto para o relatório de março de 2021.

## Indicadores

Foi concluída a verificação do indicador de conformidade em bem-estar animal no mês de agosto/2020, sendo o resultado apresentado no Gráfico 1. A aplicação deste indicador se encontrava suspensa em função da pandemia de COVID19, e foi retomada entre os meses de julho e agosto, com uma avaliação total de 133 espécimes – amostragem com representação de 32,7% de todos os animais que se encontram sob guarda temporária da Fundação Renova.

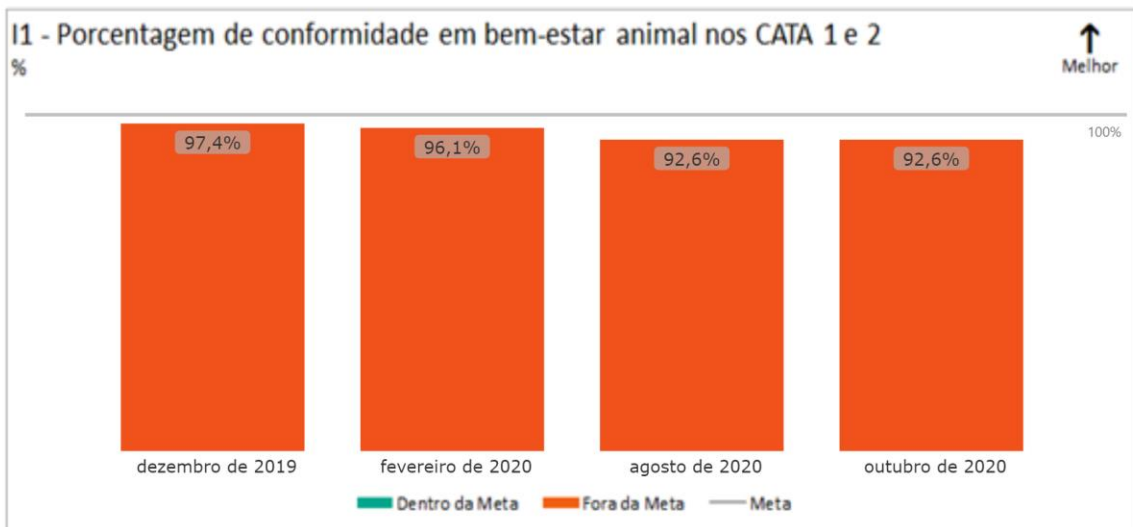


Gráfico 1. Porcentagem de conformidade em bem-estar animal nos CATA 1 e 2.

Em função da pandemia as atividades dos centros encontram-se reduzidas e a aferição do indicador tem sido realizado em caráter trimestral. O resultado de outubro de 2020 caracteriza-se como a repetição do resultado de agosto de 2020.

Aferição do indicador prevista para novembro concluída e o reporte de resultados da atividade para o relatório de dezembro de 2020.



O resultado por espécie para o indicador Porcentagem de conformidade em bem-estar animal nos CATA 1 e 2 está apresentado a seguir:

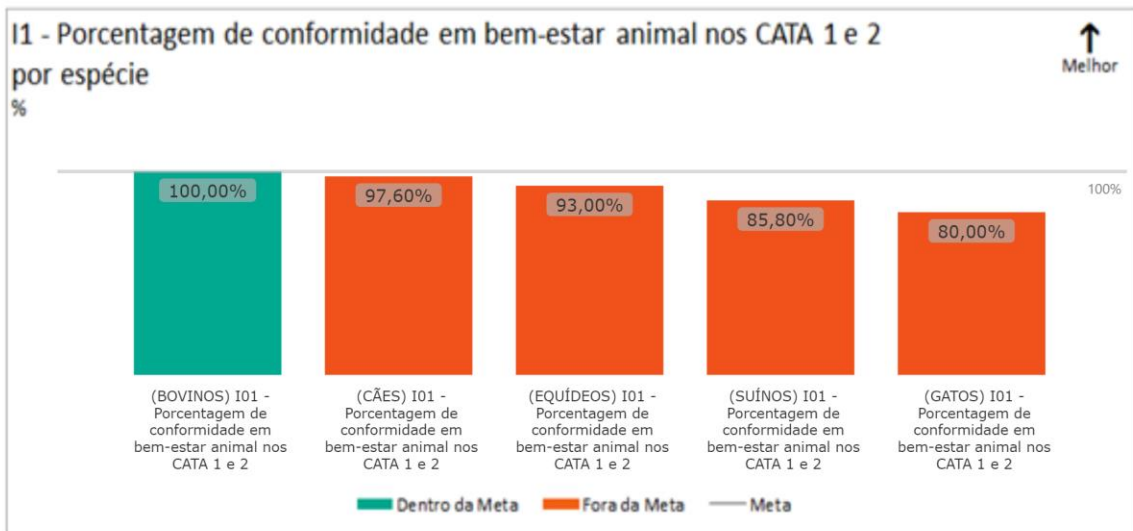


Gráfico 2. Porcentagem de conformidade em bem-estar animal nos CATA 1 e 2 por espécie.

Os desvios apresentados em relação à meta vigente, não são significativos do ponto de vista de atendimento aos quesitos mínimos de bem-estar animal. A metodologia utilizada prevê um padrão no escalonamento dos diferentes graus, de modo que ações possam ser tomadas prioritariamente em formato preventivo.

GRAU DE BEM-ESTAR	REFERÊNCIA EM %
Muito Alto	≥ 90%
Alto	≥ 80%
Regular	≥ 60%
Baixo	≥ 30%
Muito Baixo	≤ 29%

Quadro 1: Percentuais de referência para os 5 graus de bem-estar

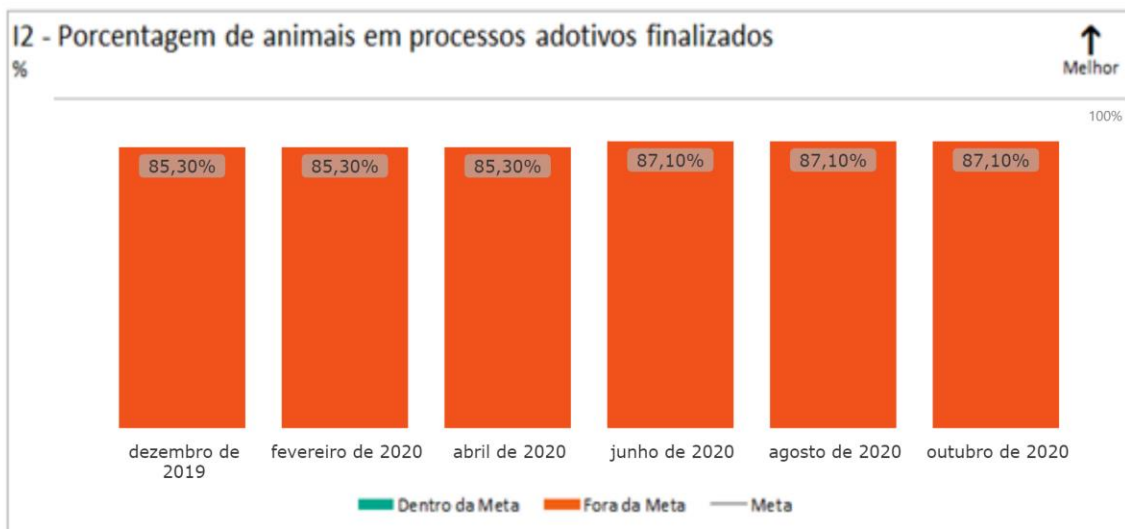


Gráfico 3. Porcentagem de animais em processos adotivos finalizados.

Para o período vigente, não houve atualização do indicador que verifica a finalização dos processos adotivos realizados.

Até o dia 15 de novembro, data corte de dados deste relatório, mais 1 (um) cão foi adotado durante a campanha virtual. Estas adoções, conforme metodologia da Definição do Programa, somente passarão a compor o indicador após a finalização do acompanhamento de 6 meses do processo.

Tabela 1. Indicadores que não iniciaram a medição.

CÓDIGO	DESCRIÇÃO	FÓRMULA DE CÁLCULO	UNIDADE DE MEDIDA	STATUS ATÉ novembro de 2020		
				PREVISTO	REALIZADO	FAROL
<b>I3</b>	Porcentagem de animais sob guarda temporária restituídos na fase de reassentamento	Número de restituições no reassentamento / Número de animais acolhidos nos CATA's	%	-	-	-
<b>I4</b>	Porcentagem de finalização dos acompanhamentos pós-ocupação	Número de acompanhamentos finalizados / Número de animais atendidos pelo Programa no pós-ocupação	%	-	-	-

## Curva S do programa

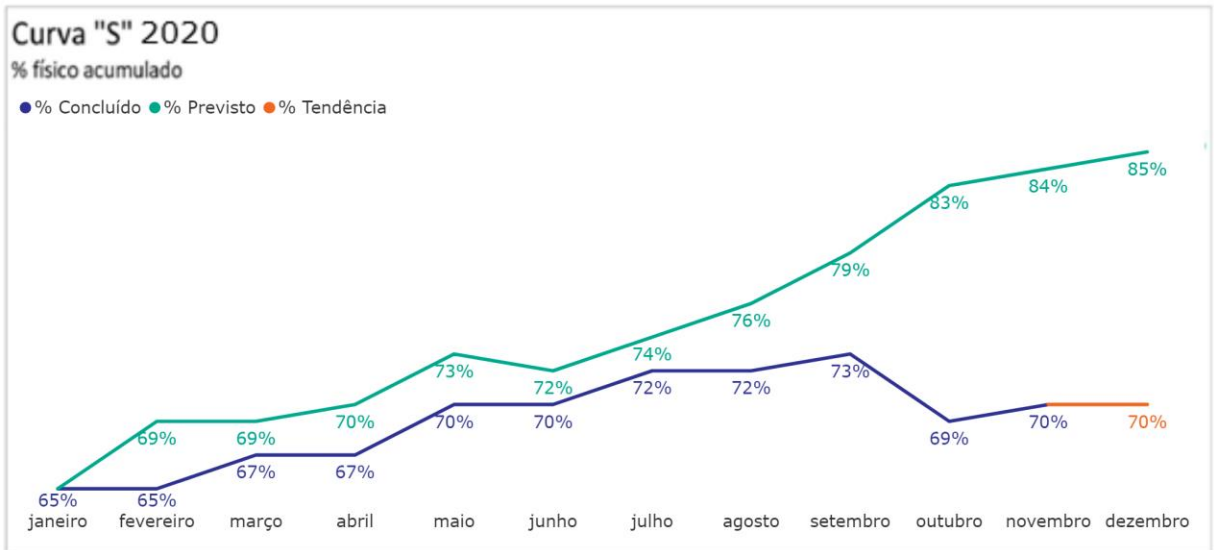


Gráfico 2. Curva "S" 2020 de avanço físico

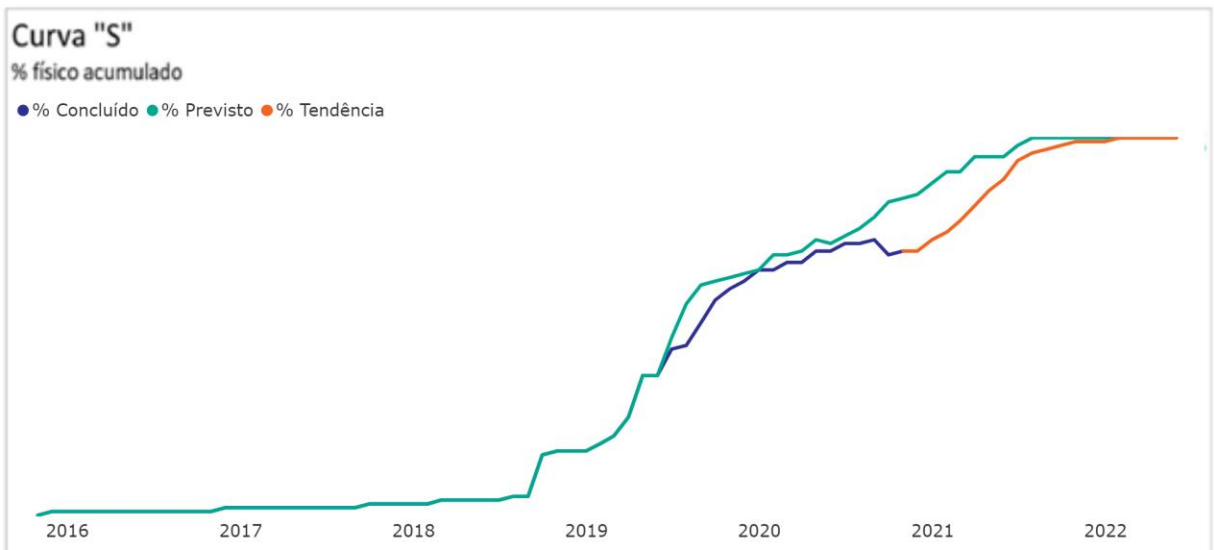


Gráfico 3. Curva "S" de avanço físico

Conforme previsto na Definição do Programa, o calendário de execução do PG07 é alinhado com o cronograma oficial para a entrega das obras de reassentamento. Portanto, o atraso e a tendência apontados nos gráficos 2 e 3 permanecerão enquanto não houver formalização de nova data desta entrega (data vigente de 27/02/2021).

## PG008 Reconstrução de Vilas

### Eixo Reconstrução e Infraestrutura

#### Objetivo

Reconstrução, recuperação e realocação das famílias que sofreram deslocamentos físicos e/ou econômicos das localidades de Bento Rodrigues, Paracatu de Baixo, Gesteira e famílias impactadas residentes na área rural às margens do Rio Gualaxo do Norte com projetos específicos por localidade. Após a conclusão da reconstrução e do reassentamento será realizado o monitoramento dos reassentamentos com abrangência dos programas sociais nas localidades por até 36 meses.

Cláusula	76	Caput	Judicializado
Deliberação	257	1	Concluído Internamente
Deliberação	96	2	Concluído Internamente
Deliberação	96	4	Concluído Internamente

## **Projeto Reconstrução de Bento Rodrigues**

### **Entregas para o ano de 2020**

- Em repactuação devido impacto das ações de contenção do COVID-19 no cronograma e nas metas.

## Grandes números do projeto

- 209 **famílias** atendidas;
- Construção de 35 **casas** e 3 **bens públicos** (escola, posto de serviços, unidade básica de saúde) iniciadas;
- **Projetos conceituais** concluídos para 148 casas, 18 lotes e 6 de bens públicos;
- **Projetos básicos** concluídos para 147 casas, 19 lotes e 4 bens públicos;
- 129 **casas com projetos básicos** e 15 **lotes vagos** protocolados na prefeitura;
- **Alvarás** para 124 casas e 3 de bens públicos emitidos (escola e posto de serviços, unidade básica de saúde) e 15 **licenças de autorização de construção** de casas emitidas para os lotes sem edificação;
- **Projetos de contenção** concluídos para 124 casas e 13 lotes;
- **Projetos de fundação** concluídos para 137 casas.

## Fatos relevantes do mês

Área 1 – Execução de drenagem superficial da S. C. de Jesus (E. 12 a 20); esgoto da via 15; drenagem da via 18; e contenções da quadra I2 (ID 313)

Área 2 – Aplicação de asfalto no acesso ao reservatório; solo grampeado das vias 19 e 22; e rede de esgoto da via 27; execução do abrigo da ETA; e execução de contenções nas quadras C, D, E, F, G.

Área 3 – Execução de drenagem do acesso ao poço 5; esgoto das vias 08 e 09; acabamentos das vias 05 e 06; e terraplenagem e contenções dos IDs 90, 92, 93D e 96 (quadra O1).

Bens Públicos - Em andamento as atividades de construção dos Bens Públicos Escola, Posto de Serviços e Posto de Saúde.

Casas - Conclusão dos IDs 50, 64 e 112A. Em andamento atividades em 5 casas da quadra F, IDs 01, 05, 11, 12 e 59.

ETE – Conclusão do asfalto e em andamento a execução de meio fio, sarjeta, calçada e drenagem do acesso; corte, aterro e execução de geomembrana das lagoas; e construção do prédio;

Rede de Distribuição Urbana – Instalação, equipagem, lançamento de cabos, montagem de trafos e luminárias nos postes de iluminação urbana.



## Curva S do projeto

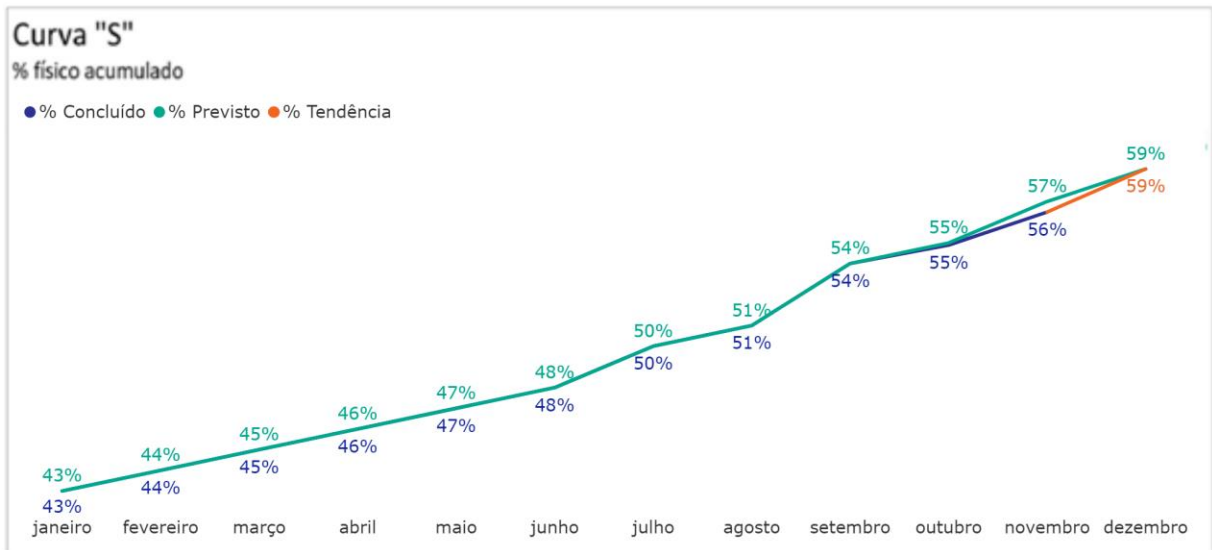


Gráfico 1. Curva "S" de avanço físico do Reassentamento de Bento Rodrigues

Para os anos seguintes a 2020, estão sendo elaborados estudos com o objetivo de mitigar os impactos do COVID-19 no cronograma.

## **Projeto Reconstrução de Paracatu de Baixo**

### **Entregas para o ano de 2020**

- Em repactuação devido impacto das ações de contenção do COVID-19 no cronograma e nas metas.

## Grandes números do projeto

- 98 **famílias** atendidas;
- Construção de 7 **casas** iniciadas;
- **Projetos conceituais** concluídos para 60 casas, 2 lotes e 5 bens públicos;
- **Projetos básicos** concluídos para 59 casas, 2 lotes e 2 bens públicos;
- ... **casas com projetos básicos** protocolados na prefeitura;
- **Licenças simplificadas** emitidas para 24 edificações e 0 bem público para execução de fundação;
- **Projetos de fundação** concluídos para 47 casas e 5 bens públicos.

## **Fatos relevantes do mês**

Trecho A - Conclusão do Solo Grampeado.

Ramo A – Início da Contenção Solo Grampeado.

## Curva S do projeto

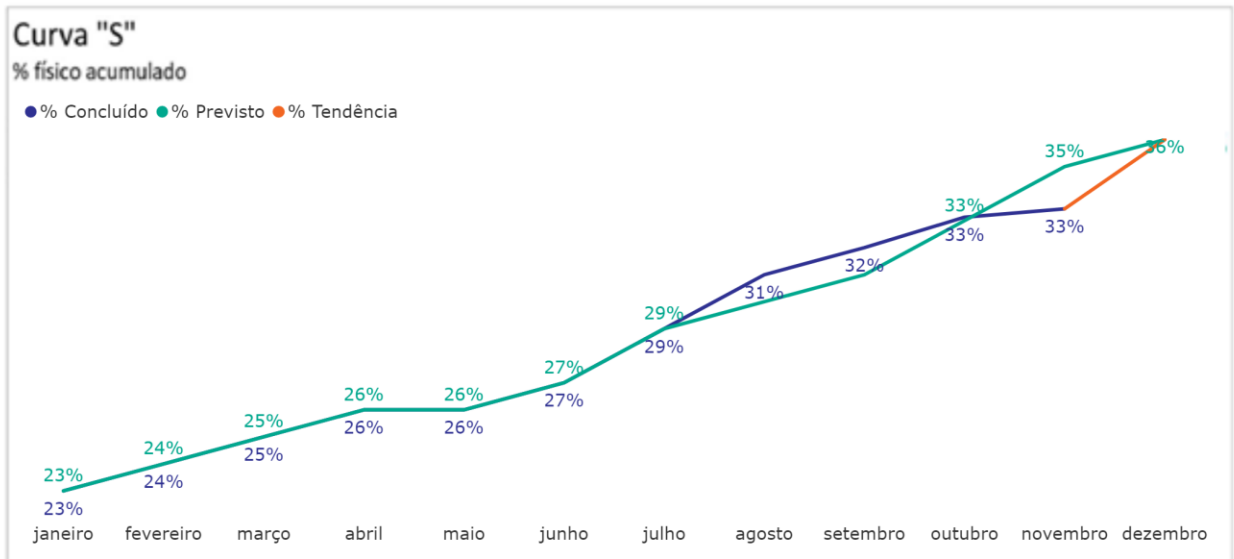


Gráfico 2. Curva "S" de avanço físico do Reassentamento de Paracatu de Baixo

Para os anos seguintes a 2020, estão sendo elaborados estudos com o objetivo de mitigar os impactos do COVID-19 no cronograma.

## Projeto Reconstrução de Gesteira

### Entregas para o ano de 2020



● Concluído      ● Planejado      ● Reprogramado

## Grandes números do projeto

- 21 **famílias** atendidas.

## **Fatos relevantes do mês**

O processo referente ao Reassentamento de Gesteira foi judicializado. Aguardando decisão judicial para seguir com os atendimentos.



## Curva S do projeto\*

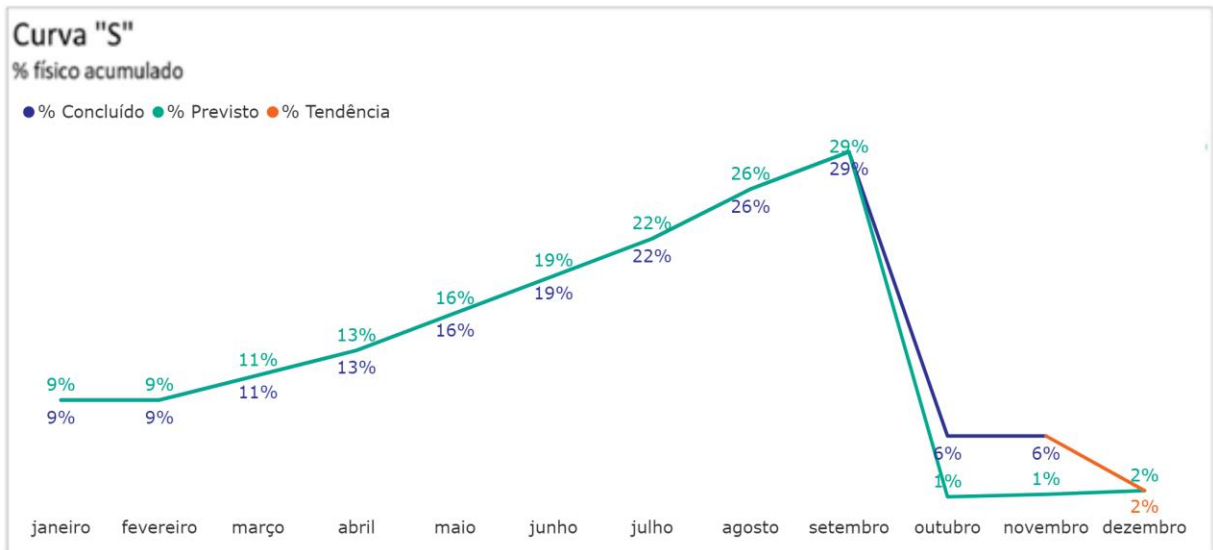


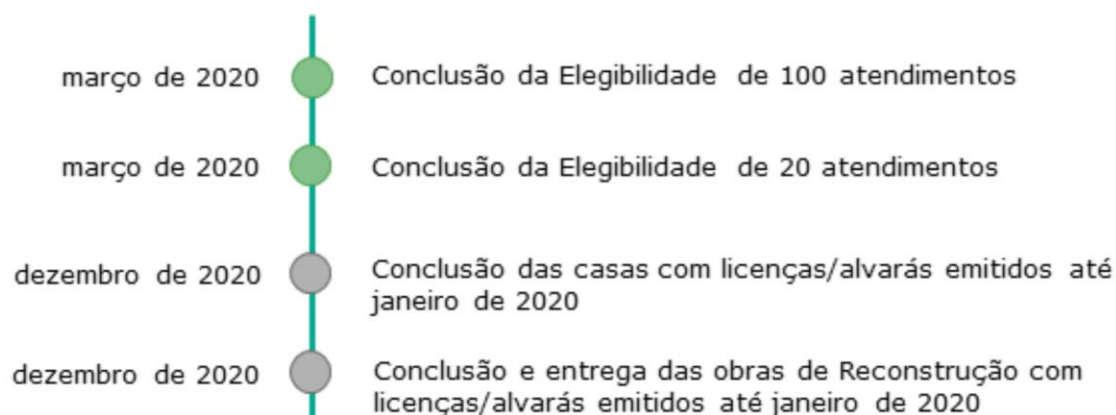
Gráfico 3. Curva "S" de avanço físico do Reassentamento de Gesteira

Para os anos seguintes a 2020, estão sendo elaborados estudos com o objetivo de mitigar os impactos do COVID-19 no cronograma.

\* Devido a mudança de modalidade de 12 famílias que migraram para o programa de reassentamento familiar, a Curva S foi recalculada mostrando um avanço menor que no mês de setembro.

## Projeto Reassentamento Familiar e Reconstruções

### Entregas para o ano de 2020



● Concluído      ● Planejado      ● Reprogramado

## Grandes números do projeto

- 172 **famílias** atendidas, sendo 158 **do Reassentamento Familiar** e 14 **das Reconstruções**;
- 54 **imóveis** foram adquiridos para famílias que optaram por esta modalidade de reparação do direito à moradia, sendo 19 **imóveis para reformar**, 31 **imóveis para construir** e 4 **lotes vagos**;
- 40 **projetos conceituais finalizados**, 22 **para construção**, 14 **para reforma** e 4 **para lotes**;
- Para construção, 39 **projetos básicos** e 12 **licenças simplificadas/dispensas protocolados** na Prefeitura. Destes, 2 **dispensas de licença foram emitidas**;
- Para reformas, 7 **licenças simplificadas/dispensas protocolados** na Prefeitura. Destas, 6 **licenças simplificadas foram emitidas**.
- Comunidades rurais: 4 **casas** da modalidade de reconstrução **finalizadas do total de 19** .

## **Fatos relevantes do mês**

Conclusão de concorrência para execução da obra de um aviário em Santa Bárbara-MG.

Conclusão de 2 projetos básicos.

Conclusão das retificações de área de 2 imóveis adquiridos.

Aquisição de 3 imóveis, lote vago para construção de casas para 3 famílias que optaram por esta modalidade.

## Indicadores

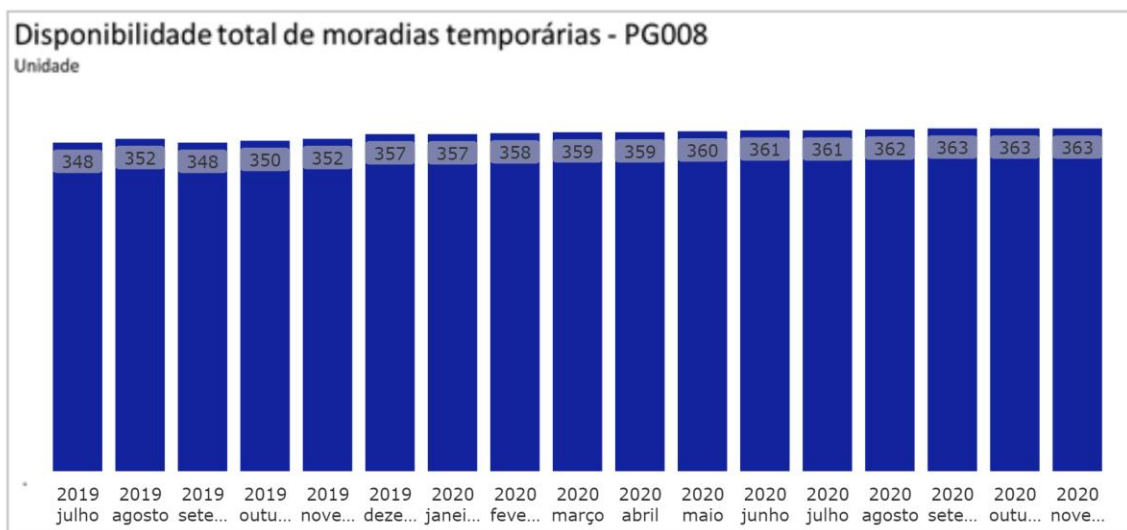


Gráfico 4. Disponibilização de moradias temporárias PG008. Gráfico Mensal

## Curva S do projeto

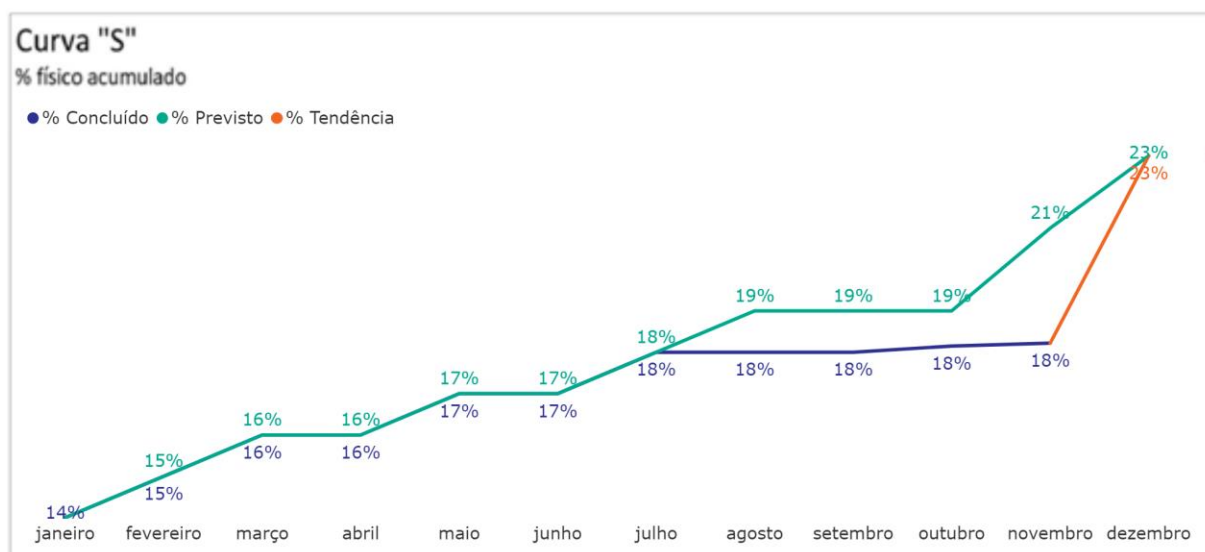


Gráfico 5. Curva "S" de avanço físico do Reassentamento Familiar

Para os anos seguintes a 2020, estão sendo elaborados estudos com o objetivo de mitigar os impactos do COVID-19 no cronograma.

## PG009 Recuperação do Reservatório da UHE Risoleta Neves

### Eixo Terra e Água

#### Objetivo

Restabelecimento das condições de operação da Usina Hidrelétrica Risoleta Neves por meio da implantação de ações de desassoreamento na área de alagamento da hidrelétrica e de reparo de infraestrutura.

Cláusula	150	§3º	Judicializado
Cláusula	79	Caput	Judicializado
Deliberação	225	2	Judicializado
Deliberação	286	3	Concluído Internamente
Deliberação	30	N/A	Concluído Internamente
Deliberação	80	2.1	Concluído Internamente
Deliberação	80	2.2	Concluído Internamente
Deliberação	80	4.1	Concluído Internamente
Deliberação	80	4.2	Concluído Internamente

## Entregas do ano de 2020

fevereiro de 2020	●	Conclusão dos reforços das bacias
fevereiro de 2020	●	Conclusão do descomissionamento do setor 8
fevereiro de 2020	●	Protocolo do Processo de Licenciamento Estudo e Relatório de Impacto Ambiental (EIA/RIMA)
março de 2020	●	Conclusão das obras do período chuvoso 2019/2020
dezembro de 2020	●	Emissão da Licença Operação Corretiva (LOC) e Secretaria de Estado de Meio Ambiente e Desenvolvimento Sustentável (SEMAD)
dezembro de 2020	●	Limpeza dos dutos de sucção na Máquina 1

● Concluído      ● Planejado      ● Reprogramado



## Grande número do programa

- 959 **mil m<sup>3</sup> de material foi bombeado** do reservatório da Usina Risoleta Neves.

## **Fatos relevantes do mês**

Término da restauração da edificação do Armazém da Fazenda Floresta.

Os processos de transferência dos contratos da Fundação Renova para a Samarco estão em andamento.

Não foi identificado no Programa Ambiental de monitoramento de vibrações, evento com valor acima do estabelecido pela ISO/2631/DAD1 (1980).

Não foi identificado no Programa Ambiental de monitoramento de ruídos, evento com valor acima do estabelecido pela Lei Estadual 10.100/90 para Áreas de Residência Rural.

Foi deferido o licenciamento pela SEMAD para a Operação Corretiva LOC de Regularização Ambiental das obras de dragagem e disposição de rejeitos na Fazenda Floresta e recuperação das margens e setores (UHE RISOLETA NEVES).

## Indicadores

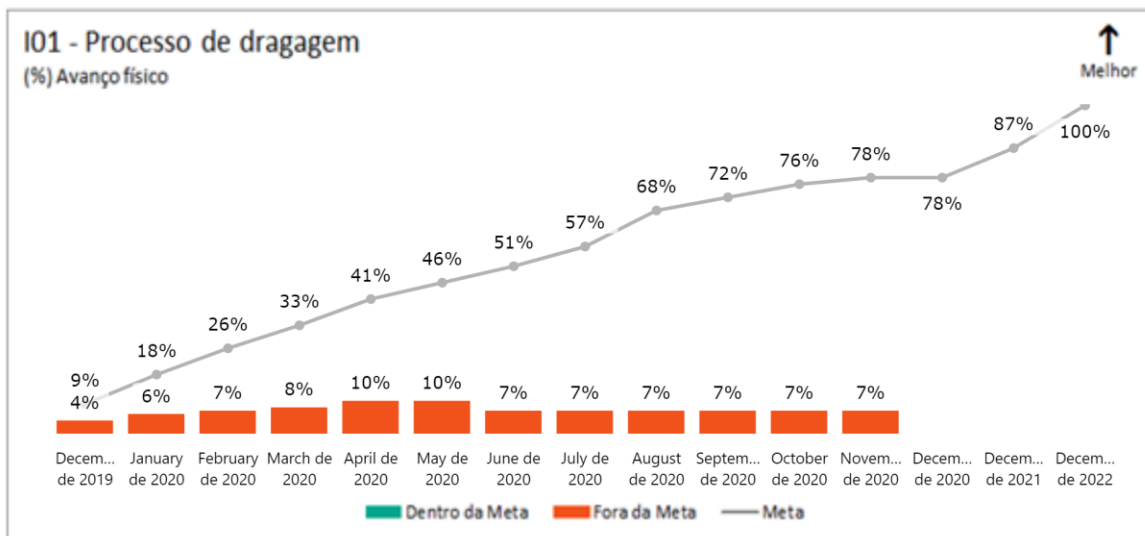


Gráfico 1. (%) Avanço físico do processo de dragagem. Gráfico Acumulado

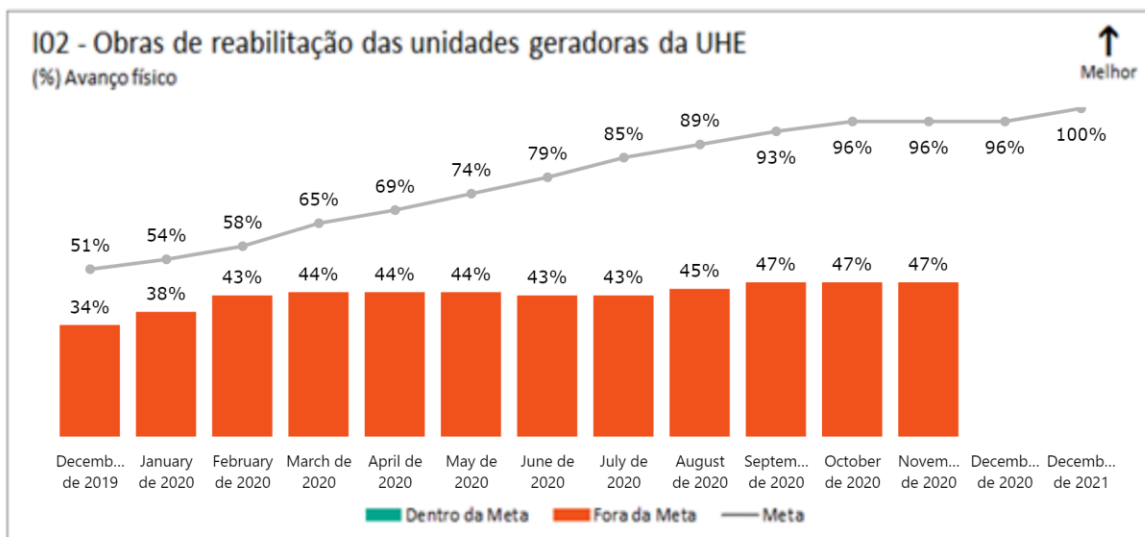


Gráfico 2. (%) Avanço físico das obras de reabilitação das unidades geradoras da UHE. Gráfico Acumulado

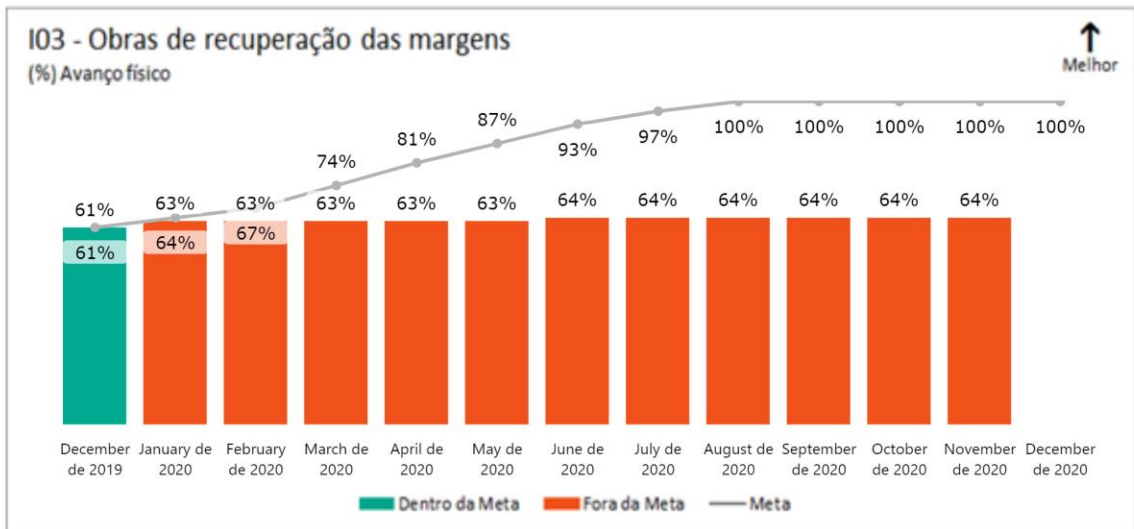


Gráfico 3. (%) Avanço físico das obras de recuperação das margens. Gráfico Acumulado

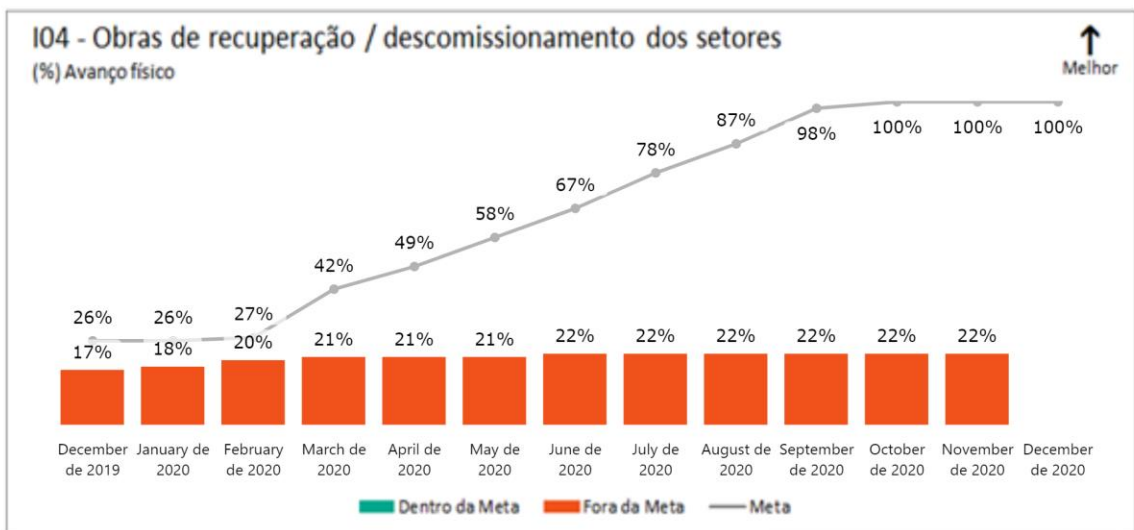


Gráfico 4. (%) Avanço físico das obras de recuperação / descomissionamento dos setores. Gráfico Acumulado

## Curva S do programa

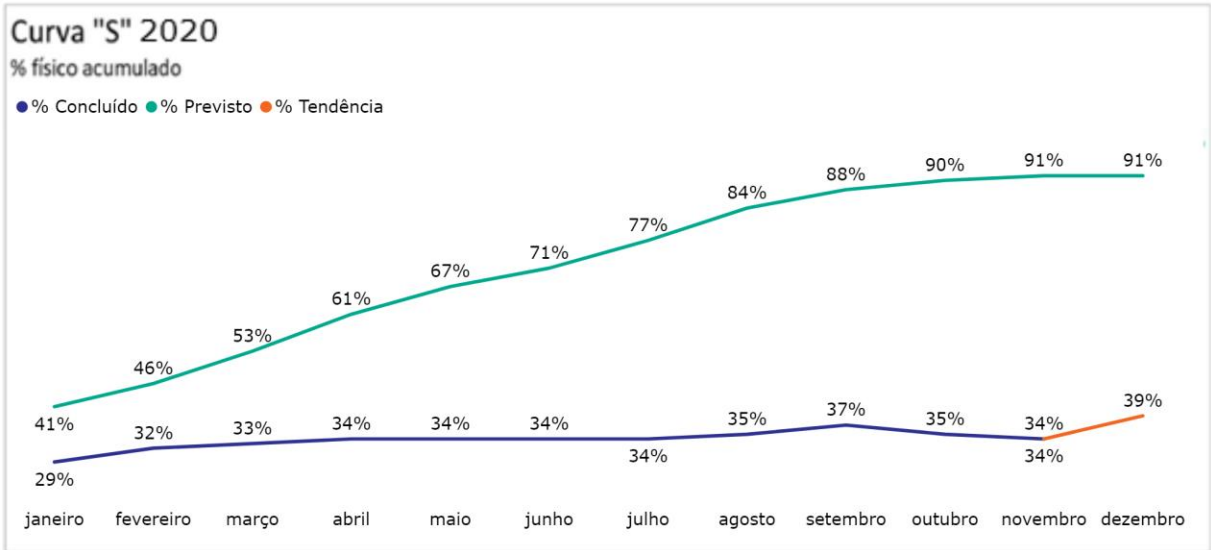


Gráfico 2. Curva "S" 2020 de avanço físico

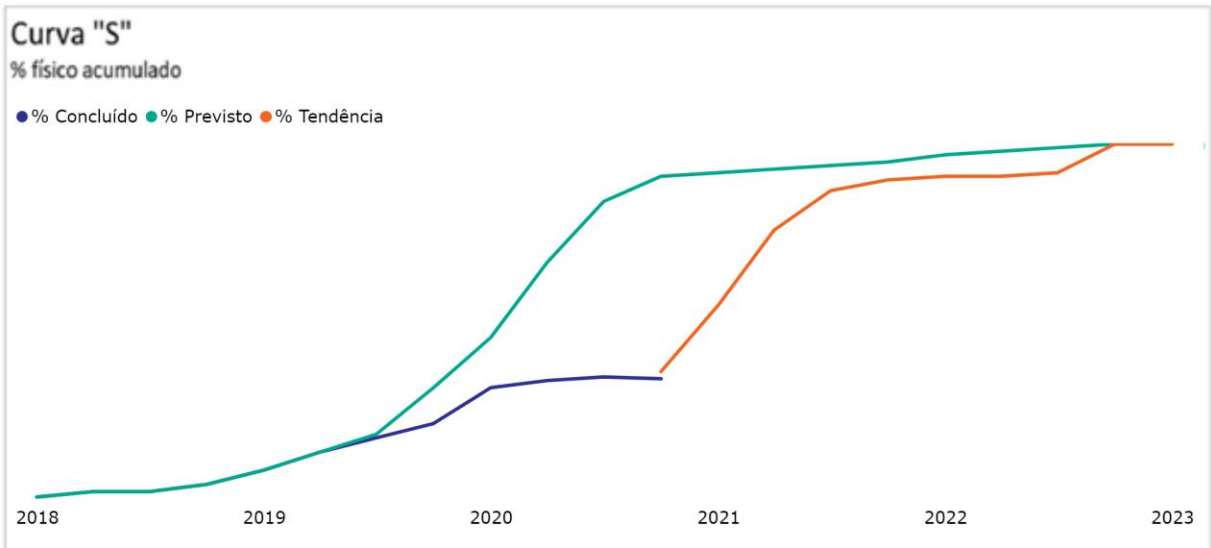


Gráfico 3. Curva "S" de avanço físico

## **PG010 Programa de recuperação das demais comunidades e infraestruturas impactadas entre Fundão e Candonga**

### **Eixo Reconstrução e Infraestrutura**

#### **Objetivo**

Executar as atividades de recuperação e reconstrução das infraestruturas danificadas pelo evento tais como: reestabelecimentos de acessos, limpeza e retirada de resíduos nas estruturas impactadas, entulho e detritos decorrentes do evento de rompimento da barragem de Fundão, demolição de estruturas comprometidas remanescentes e consequente limpeza, reconstrução de pontes, reconstrução ou reforma de cercas, currais e paiol, drenagem, reconstrução ou reforma de igrejas e outros templos religiosos, reconstrução ou reforma de campos de futebol e espaços de prática esportiva de acesso público, reconstrução ou reforma de centros comunitários, praças e locais públicos de lazer, reconstrução ou reforma de poços artesianos e pinguelas, recuperação ou reforma das vias de acessos impactadas pelo evento, contenções de taludes e encostas para acessos, reconstrução ou reforma das unidades habitacionais impactadas, reconstrução e recuperação das estruturas de educação e saúde impactadas.

| Cláusula

82

Caput

Judicializado

Deliberação	127	1.1	Concluído Internamente
Deliberação	127	1.4	Concluído Internamente
Deliberação	127	1.5	Concluído Internamente
Deliberação	127	1.6	Concluído Internamente
Deliberação	190	1	Concluído Internamente
Deliberação	190	2	Judicializado
Deliberação	191	1	Concluído Internamente
Deliberação	207	1	Judicializado
Deliberação	207	2	Judicializado
Deliberação	217	2	Concluído Internamente
Deliberação	217	3	Concluído Internamente
Deliberação	217	4	Concluído Internamente
Deliberação	23	2	Em Andamento
Deliberação	24	2	Em Andamento

## **Entregas do ano de 2020**

No relatório do último mês foi informada a previsão de entrega do pacote Reforma de Estruturas de Apoio (Quintal) no mês de outubro de 2020. Porém, essa entrega foi postergada para 2021 e com isso, o Programa não apresenta entregas previstas para 2020.



## Grandes números do programa

Geral Infraestrutura e Reconstrução: 1564 **obras concluídas** (projetos e processos), sendo que, desse total, pode-se citar alguns exemplos:

- 879 obras correspondem a manutenção/recuperação de acessos e cercamentos que totalizam: 1442 Km de manutenções realizadas, 142 km de acessos recuperados e 212 km de cercamentos de propriedades rurais executados;
- 103 obras correspondem a residências e propriedades recuperadas;
- 15 obras correspondem a casas reconstruídas;
- 28 obras correspondem a comércios reformados;
- 163 obras correspondem a quintais e lotes reformados;

### Barra Longa:

- 100 obras correspondem a residências e propriedades recuperadas;
- 8 obras correspondem a casas reconstruídas;
- 27 obras correspondem a comércios reformados;
- 163 obras correspondem a quintais e lotes reformados.

**Mariana:**

- 3 obras correspondem a residências e propriedades recuperadas;
- 7 obras correspondem a casas reconstruídas;
- 1 obras correspondem a comércios reformados;
- 0 obras correspondem a quintais e lotes reformados;

## **Fatos relevantes do mês**

Retomada das atividades da Aduora de Gesteira

Manutenção em 29,8 Km' s de acessos de vias não pavimentadas

Início das atividades de adequação da área de transbordo de lixo de Barra Longa

Execução de reparos para devolução do imóvel sr. Paulo Carlos Ribeiro

Continuação das atividades de calçamento na rua Matias Barbosa no Município de Barra Longa

Concretagem laje edifício sede do parque de exposição de Barra Longa

Complemento rede de esgoto Volta da Capela

## Indicadores

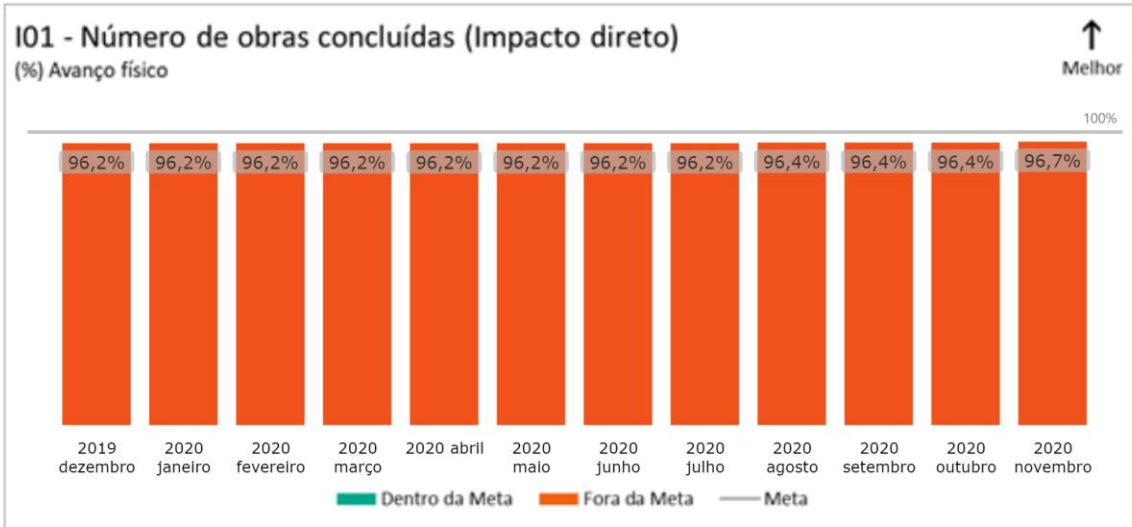


Gráfico 1 - Número de obras concluídas (Impacto direto). Gráfico Acumulado

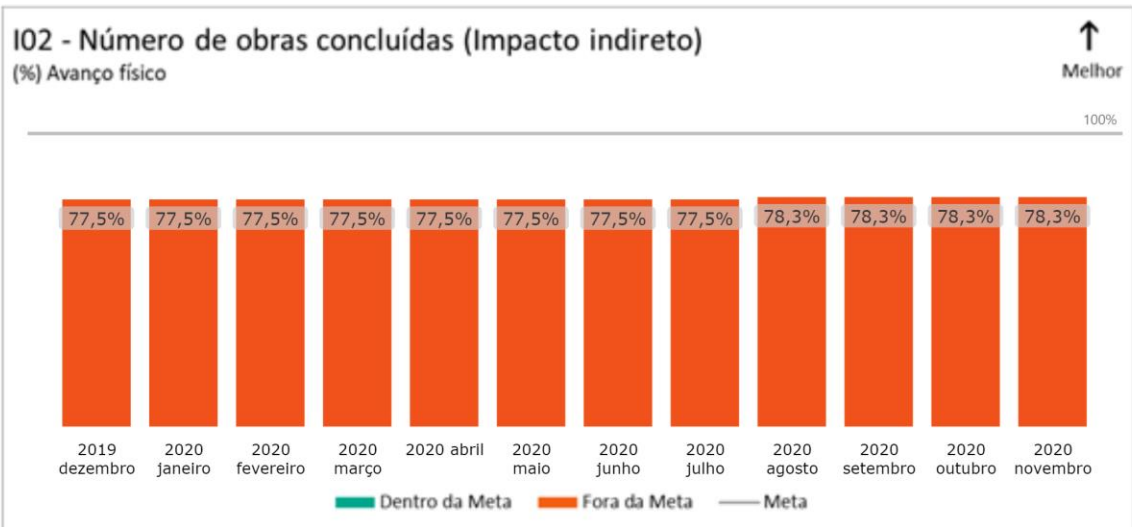


Gráfico 2 - Número de obras concluídas (Impacto indireto). Gráfico Acumulado

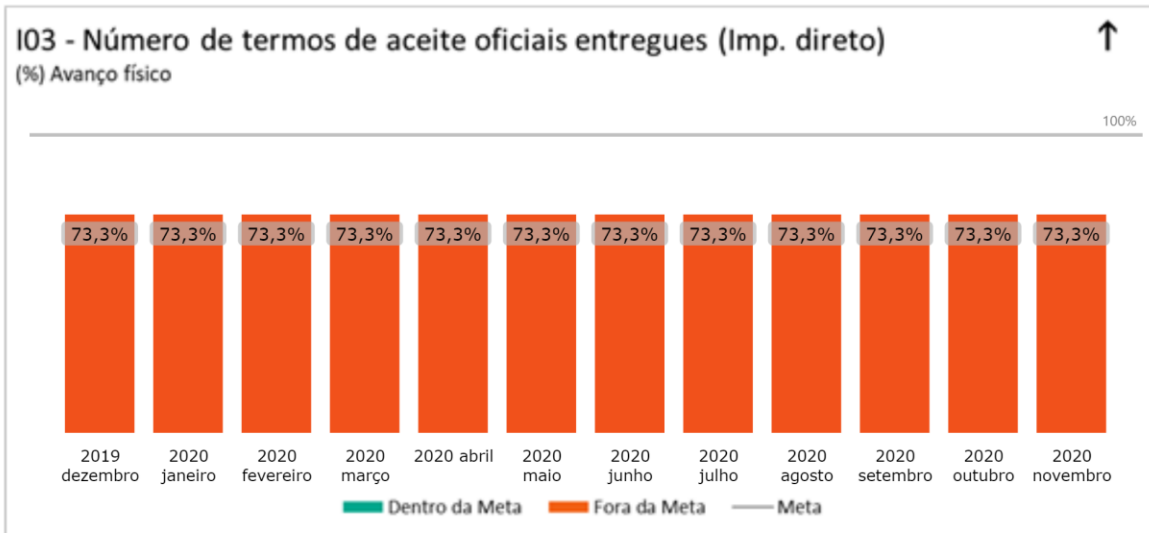


Gráfico 3 - Número de termos de aceite entregues (Impacto direto). Gráfico Acumulado

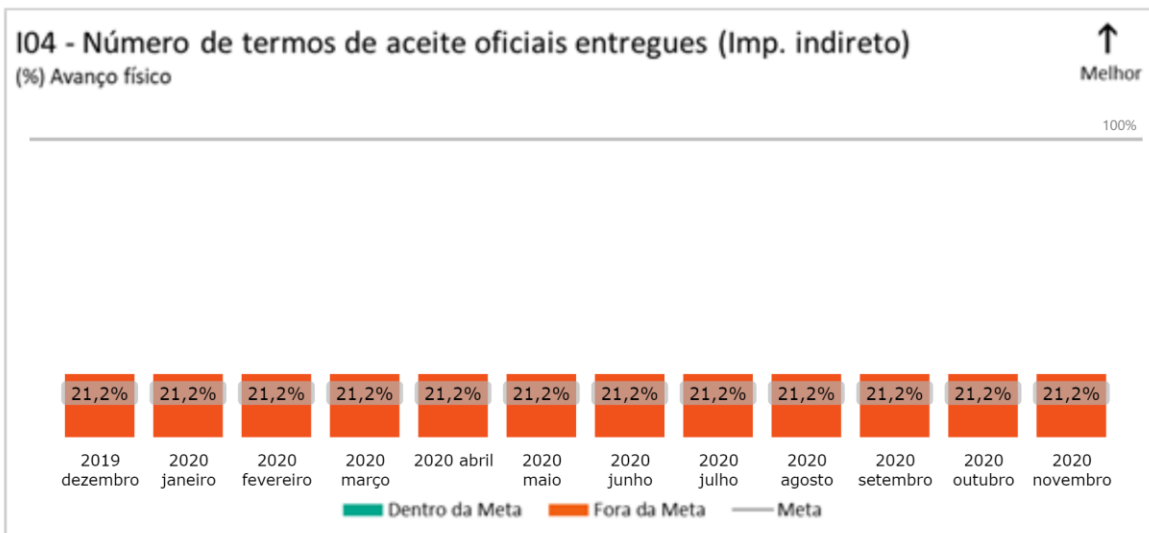


Gráfico 4 - Número de termos de aceite entregues (Impacto indireto). Gráfico Acumulado

## Curva S do programa

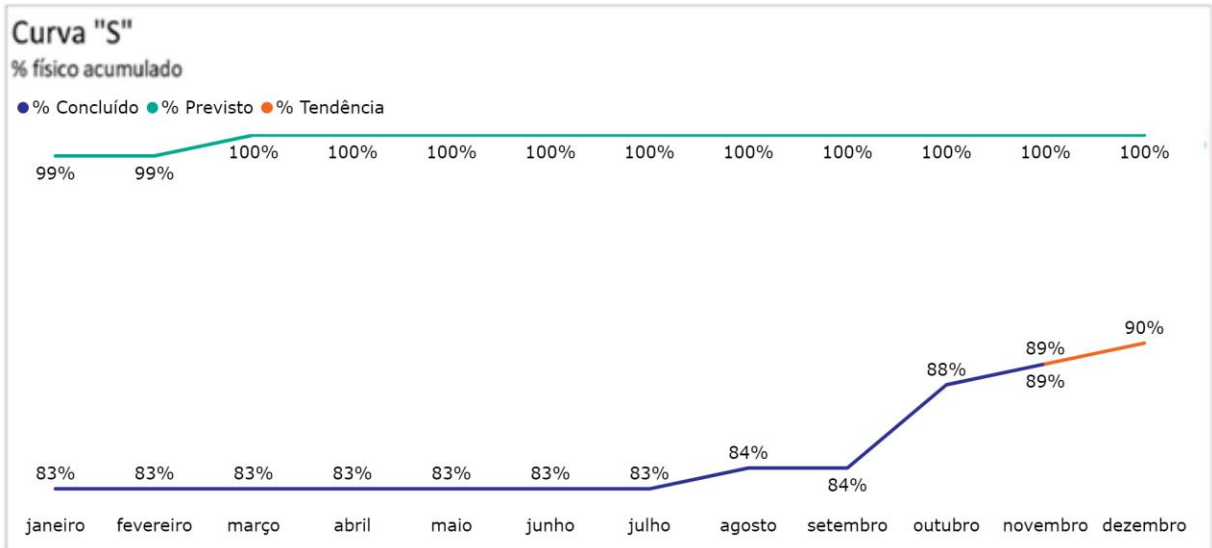


Gráfico 5. Curva "S" de avanço físico

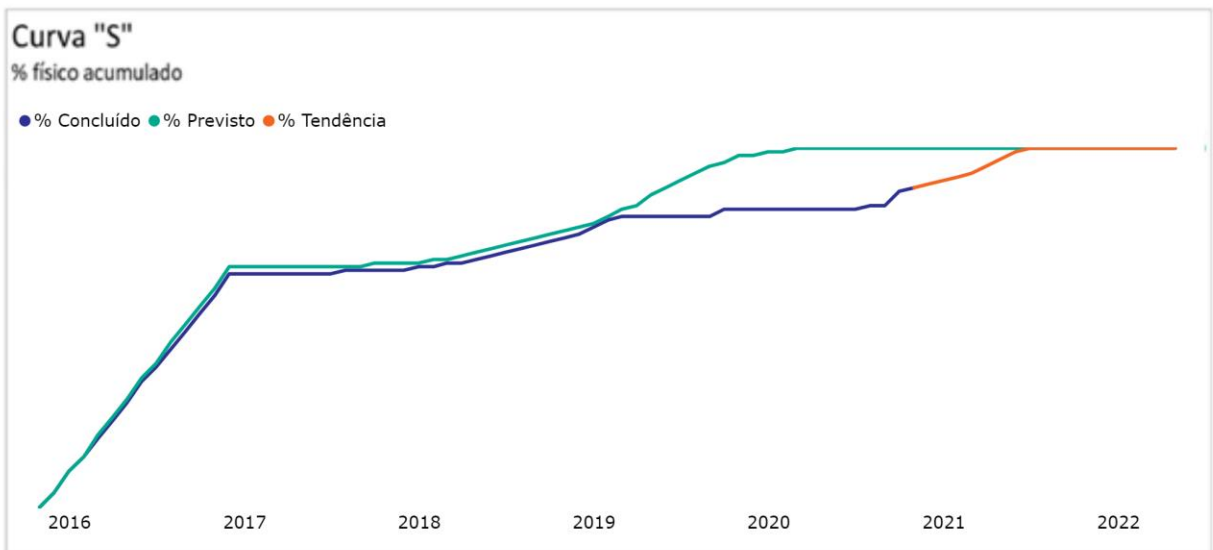


Gráfico 6. Curva "S" de avanço físico

# PG011 Recuperação das Escolas Impactadas e Fortalecimento da Educação Pública na Bacia do Rio Doce

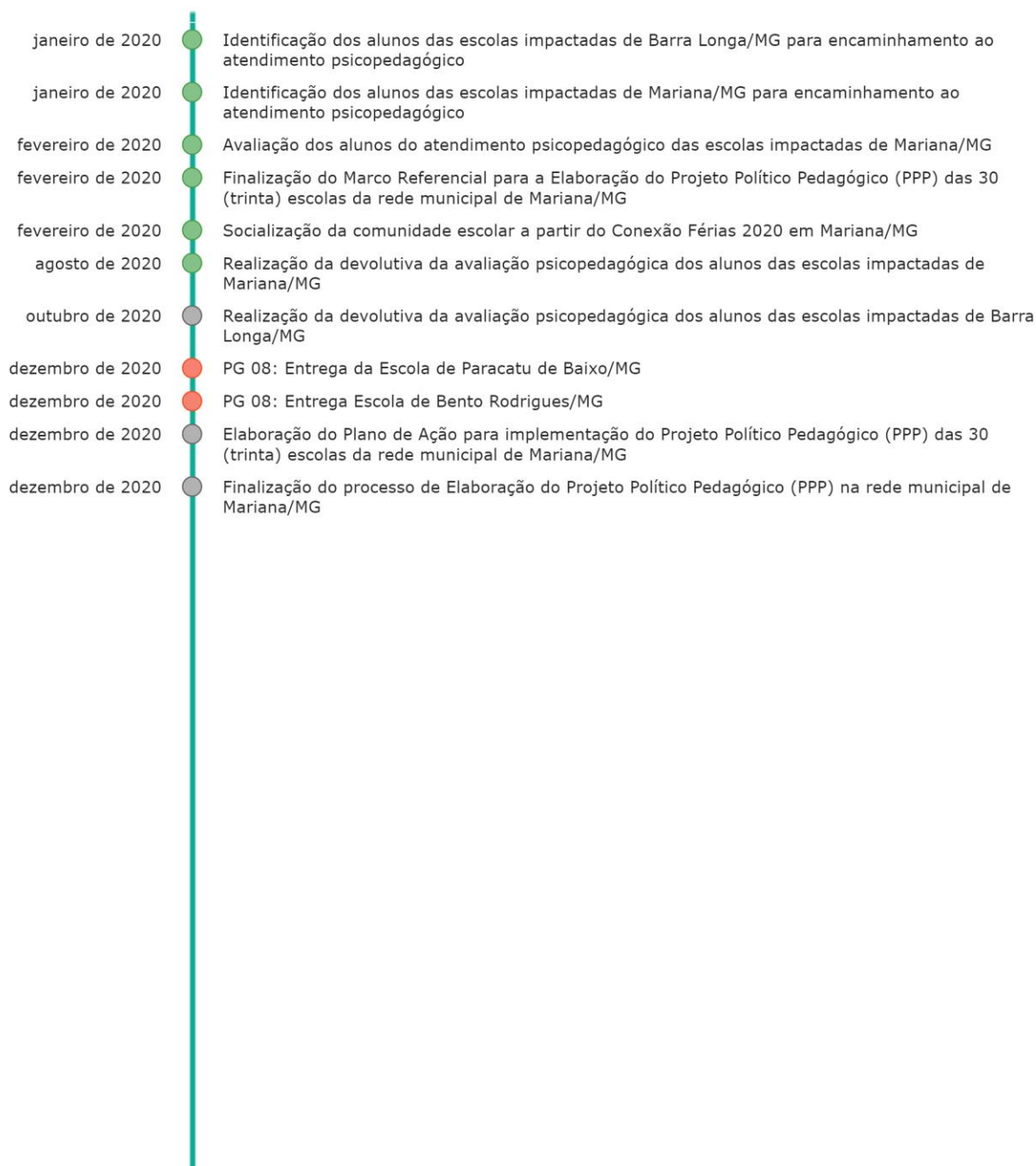
## Eixo Pessoas e Comunidades

### Objetivo

Reparar os danos causados às comunidades escolares atingidas de Fundão até Candonga, nas dimensões impactadas, por meio da reconstrução das condições materiais, estruturais, pedagógicas, institucionais, psicopedagógicas e sócio comunitárias, observadas as características anteriores ao rompimento da barragem para que o poder público possa garantir a manutenção do direito à educação, de acordo com as determinações do TTAC.

Cláusula	89	Caput	Em Andamento
Cláusula	91	Caput	Em Andamento
Cláusula	92	Caput	Em Andamento
Cláusula	93	Caput	Em Andamento
Deliberação	183	2	Concluído Internamente
Deliberação	183	3	Concluído Internamente
Deliberação	238	1	Concluído Internamente
Deliberação	390	3	Concluído Internamente

## Entregas do ano de 2020\*



\* Informamos que, em virtude do processo de transição de fornecedor de suporte a gestão da Fundação Renova, os tópicos de *Timeline* e Curva S do programa não refletem as informações do mês de novembro. No relatório referente a dezembro, enviaremos as atualizações completas.

● Concluído      ● Planejado      ● Reprogramado



## **Grandes números do programa**

O programa não possui grandes números.

## Fatos relevantes do mês

Não houve fatos relevantes no mês de novembro.

## Indicadores

Tabela 1. Indicadores que não iniciaram a medição.

CÓDIGO	DESCRIÇÃO	FÓRMULA DE CÁLCULO	UNIDADE DE MEDIDA	STATUS novembro de 2020		
				PREVISTO	REALIZADO	FAROL
<b>I1</b>	Atendimento às solicitações/demandas das escolas temporárias	Demandas Escolares Atendidas / Total de Demandas encaminhadas pelas escolas aderentes ao escopo	%	-	-	-
<b>I2</b>	Cumprimento das normas de infraestrutura escolar para as escolas temporárias	Normas cumpridas / Total de normas exigidas	%	-	-	-
<b>I3</b>	Disponibilidade de vagas para transportar alunos	Número de vagas disponibilizadas / Número de alunos que solicitaram transporte	%	-	-	-
<b>I4</b>	Cumprimento das atividades de convivência	Número de eventos realizados / Número de eventos programados	%	-	-	-
<b>I5</b>	Percentual de implantação do Apoio Pedagógico	Número de escolas que receberam Apoio Pedagógico / Número de escolas que demandaram Apoio Pedagógico	%	-	-	-
<b>I6</b>	Percentual de implantação do Apoio Psicopedagógico	Número de avaliações psicopedagógicas com devolutiva / Número de encaminhamentos para o apoio psicopedagógico	%	-	-	-

## Curva S do programa\*

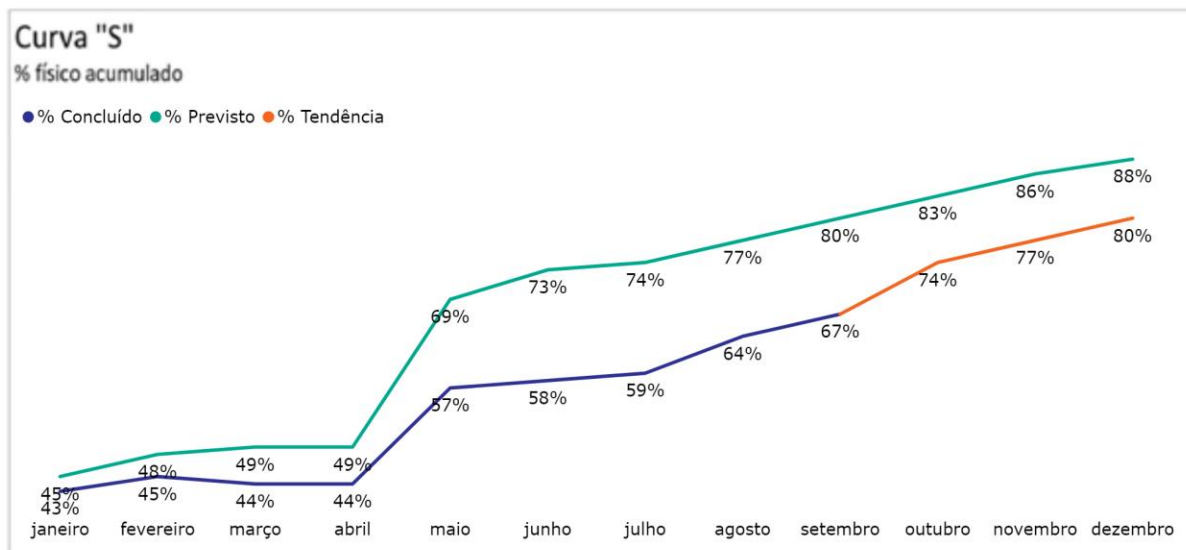


Gráfico 1. Curva "S" de avanço físico

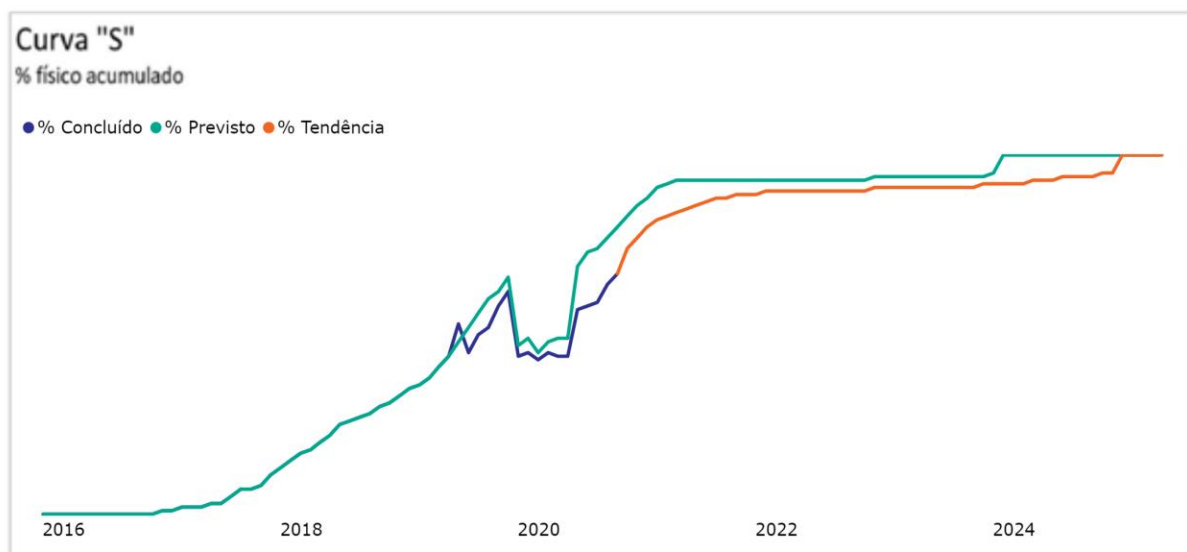


Gráfico 2. Curva "S" de avanço físico

\* Informamos que, em virtude do processo de transição de fornecedor de suporte a gestão da Fundação Renova, os tópicos de *Timeline* e Curva S do programa não refletem as informações do mês de novembro. No relatório referente a dezembro, enviaremos as atualizações completas.

## **PG012 Programa de Memória Histórica, Cultural e Artística**

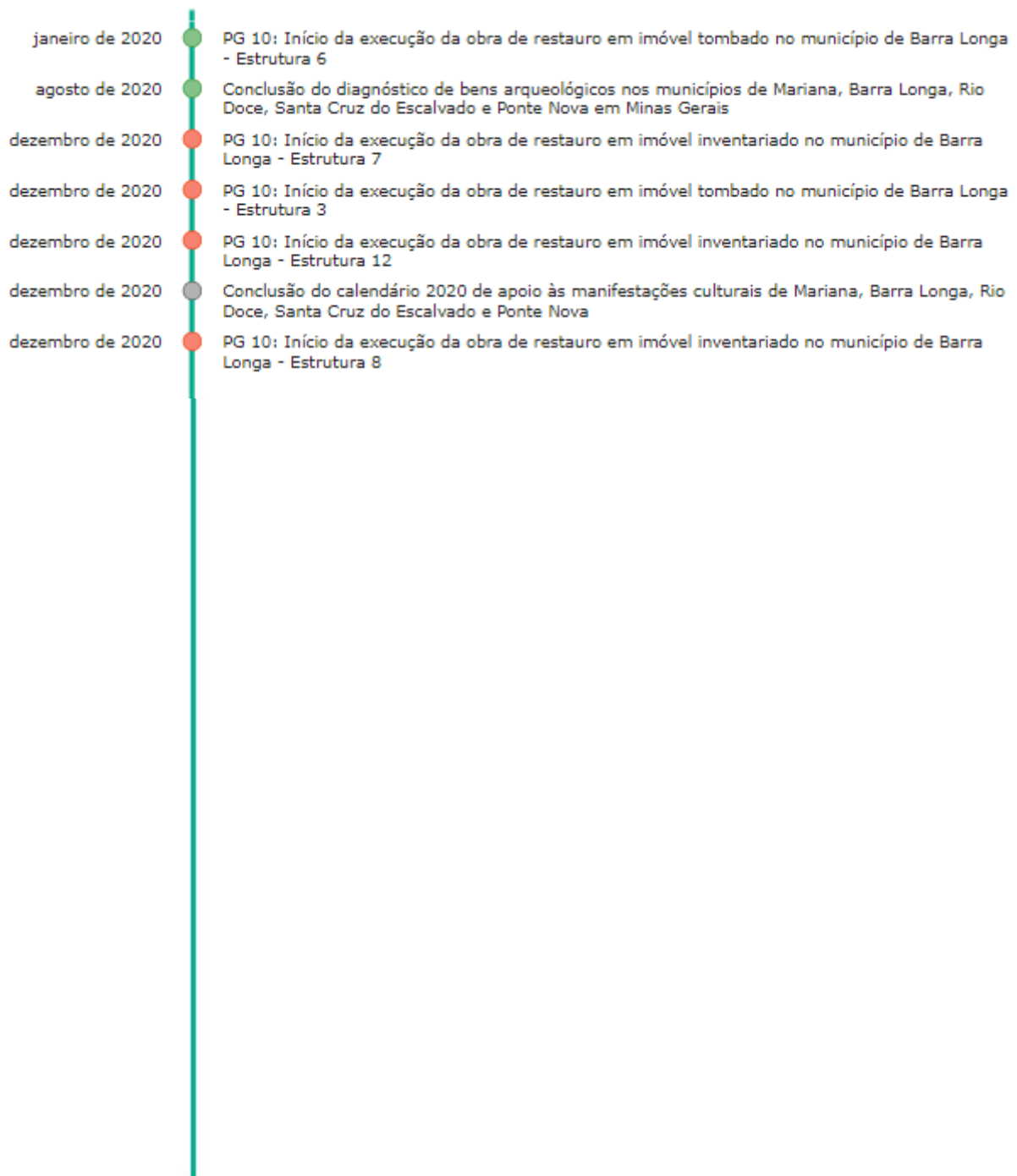
### **Eixo Pessoas e Comunidades**

#### **Objetivo**

O objetivo geral é implantar medidas socioeducativas para preservação, manutenção e fortalecimento do patrimônio cultural, histórico e artístico na região impactada, e em parceria com as comunidades e poder público, conforme determinações das Cláusulas 95 a 100 do TTAC.

Cláusula	95	Caput	Em Andamento
Cláusula	99	Caput	Em Andamento
Deliberação	349	2	Concluído Internamente

## Entregas do ano de 2020



● Concluído
 ● Planejado
 ● Reprogramado

## **Grandes números do programa**

O programa não possui grandes números.

## **Fatos relevantes do mês**

Volta das atividades presenciais na Reserva Técnica.

Início da devolutiva do Diagnóstico de Referências Culturais às comunidades de Bento Rodrigues e Paracatu de Baixo.



## Indicadores

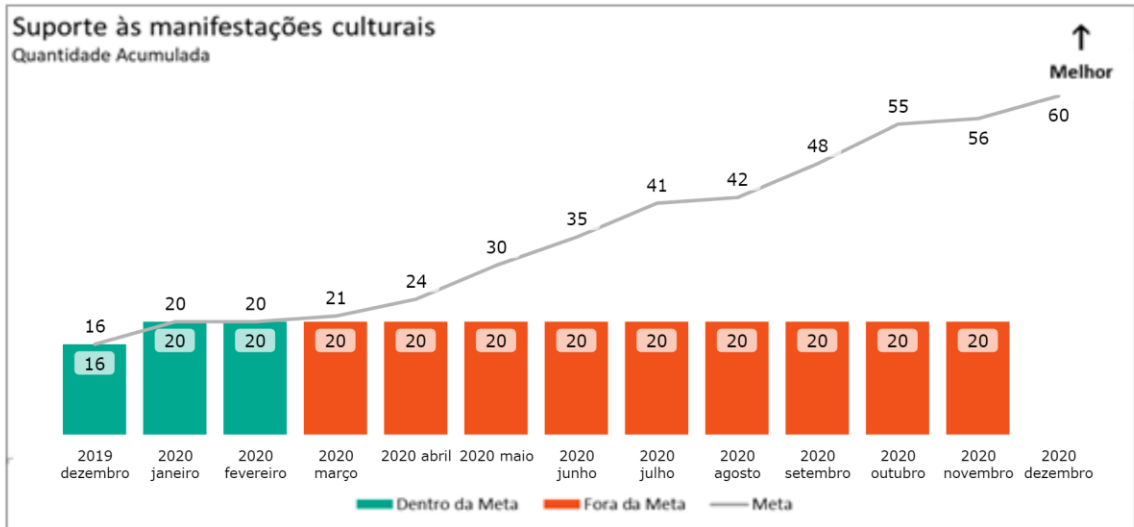


Gráfico 1. Suporte às manifestações culturais. Gráfico acumulado

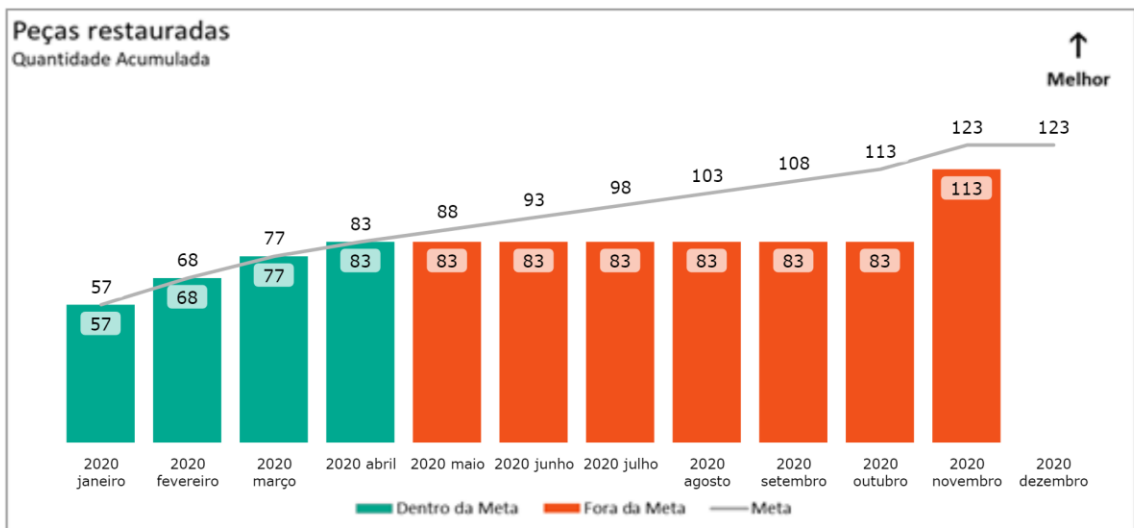


Gráfico 2. Projetos restaurados. Gráfico acumulado

## Curva S do programa

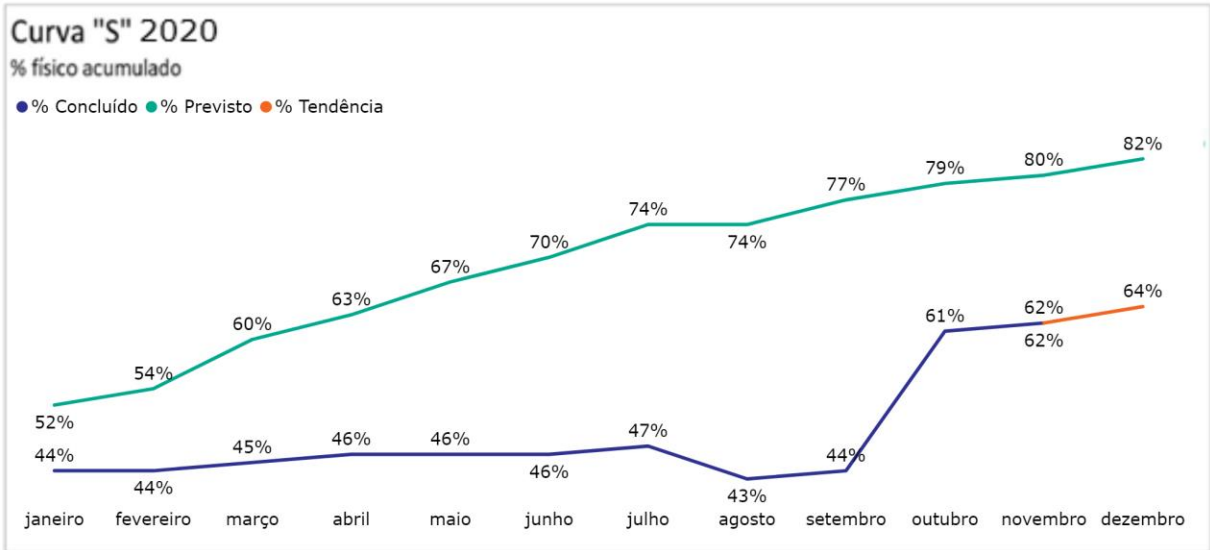


Gráfico 2. Curva "S" 2020 de avanço físico

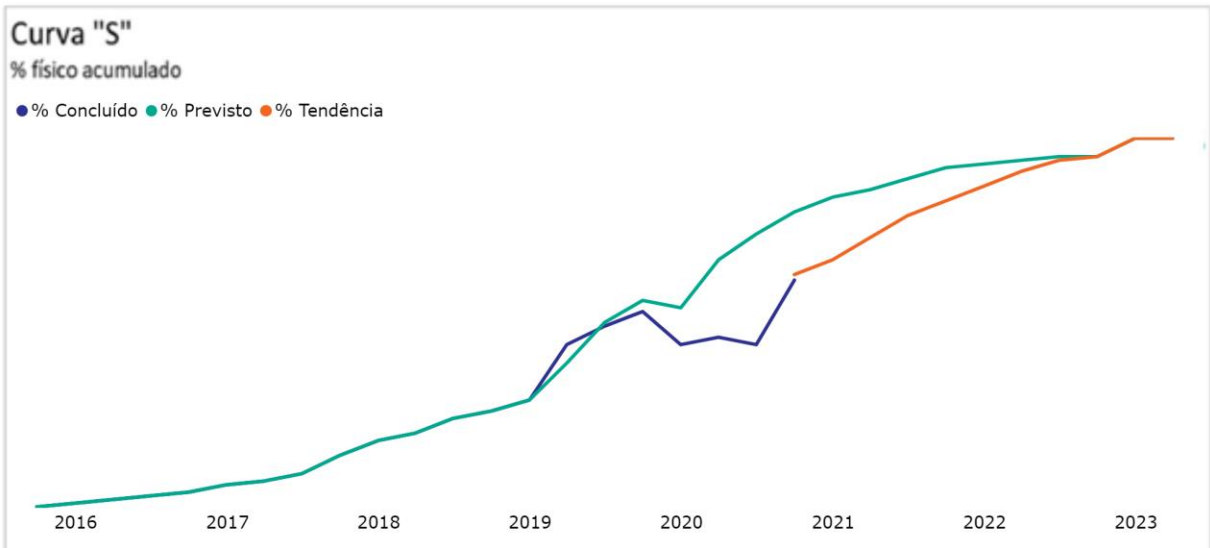


Gráfico 3. Curva "S" de avanço físico

## PG013 Programa de Turismo, Cultura, Esporte e Lazer

### Eixo Pessoas e Comunidades

#### Objetivo

O objetivo geral desse programa é, a partir de um diagnóstico de impacto do rompimento na área de abrangência socioeconômica, fomentar ações conjuntas para o fortalecimento das políticas públicas de gestão da cultura, turismo, lazer e esporte, através de um apoio técnico e material das estruturas necessárias para um melhor desenvolvimento dessas atividades nas regiões impactadas, de acordo com o grau de severidade sofrido por cada localidade, conforme determinação das Cláusulas 101 a 105 do TTAC.

Cláusula	101	Caput	Concluído Internamente
Cláusula	103	a	Em Andamento
Cláusula	103	g	Em Andamento
Cláusula	103	b	Planejado
Cláusula	103	c	Planejado
Cláusula	103	d	Planejado
Cláusula	103	e	Planejado
Cláusula	103	f	Planejado
Cláusula	104	a	Em Andamento
Cláusula	104	b	Em Andamento
Cláusula	104	c	Em Andamento
Cláusula	104	d	Em Andamento
Cláusula	104	e	Planejado

Deliberação	239	1a	Concluído Internamente
Deliberação	239	1b	Concluído Internamente
Deliberação	239	3	Concluído Internamente
Deliberação	239	4	Concluído Internamente
Deliberação	239	5	Concluído Internamente
Deliberação	287	3	Concluído Internamente
Deliberação	321	3	Concluído Internamente

## Entregas do ano de 2020

janeiro de 2020	●	Publicação do Edital Doce para o estado do Espírito Santo
janeiro de 2020	●	Divulgação das propostas aprovadas na análise técnica do Edital Doce MG
fevereiro de 2020	●	Conclusão do apoio ao calendário de eventos turísticos em Mariana 2019
março de 2020	●	Conclusão do apoio ao calendário de eventos turísticos na Foz do Rio Doce 2019
julho de 2020	●	Execução das ações de divulgação no site da Foz do Rio Doce
novembro de 2020	●	Conclusão da infraestrutura da Praça Gomes Freire em Mariana
novembro de 2020	●	Formalização de contratos para apoio aos projetos aprovados no Edital Doce nos Estados de Minas Gerais e Espírito Santo
dezembro de 2020	●	Término da apresentação dos Diagnósticos de impacto no Turismo, Cultura, Esporte e Lazer junto à comunidade

● Concluído      ● Planejado      ● Reprogramado

## **Grandes números do programa**

O programa não possui grandes números.

## **Fatos relevantes do mês**

Não houve fatos relevantes no mês de novembro.

## **Indicadores**

Os indicadores do programa estão em revisão.



## Curva S do programa

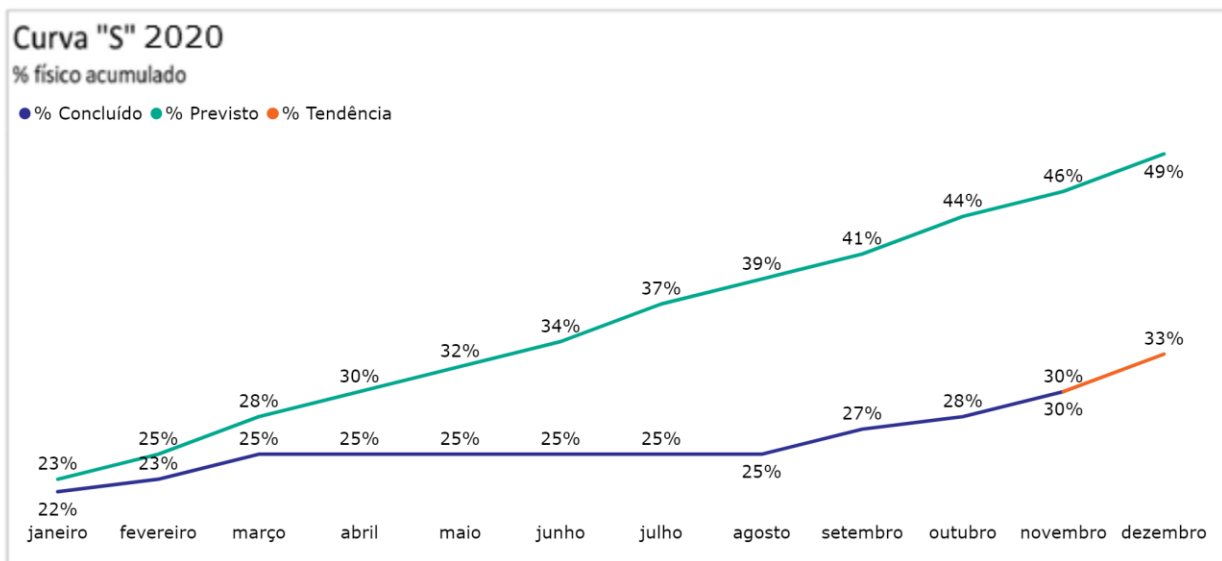


Gráfico 2. Curva "S" 2020 de avanço físico

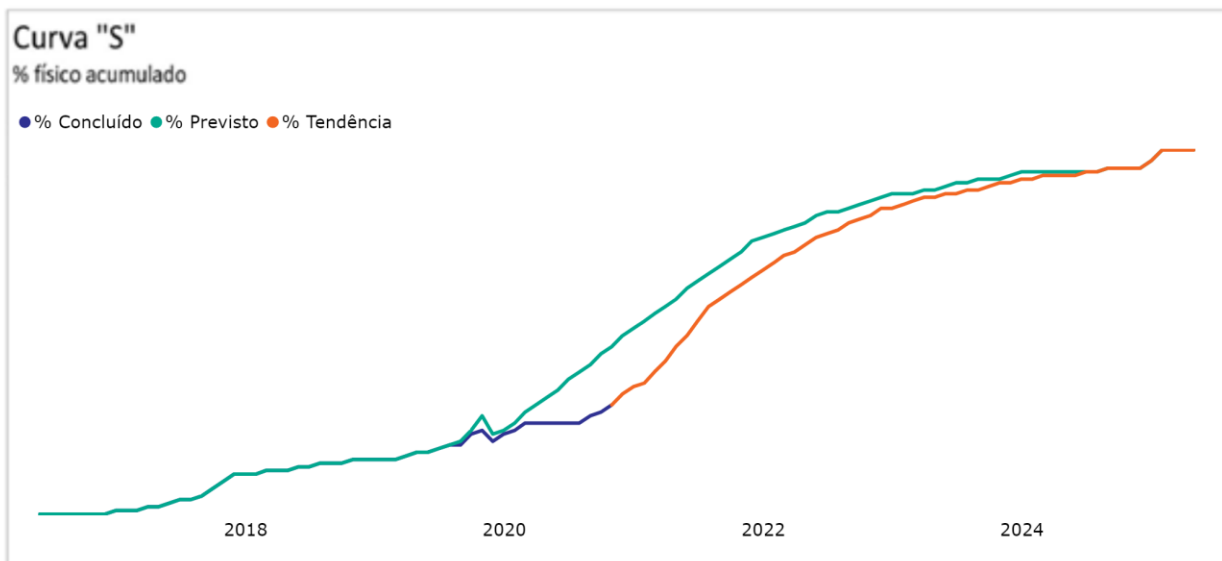


Gráfico 3. Curva "S" de avanço físico

## **PG014 Programa de Apoio à Saúde Física e Mental da População Impactada**

### **Eixo Pessoas e Comunidades**

#### **Objetivo**

Identificar alterações no perfil de saúde da população atingida, em decorrência do rompimento. Com base em evidências de correlação, desenvolver atividades de apoio à saúde física e mental dos impactados.

Cláusula	106	Caput	Planejado
Cláusula	107	Caput	Em Andamento
Cláusula	109	Caput (a-f)	Em Andamento
Cláusula	111	Caput	Judicializado
Cláusula	112	§único	Judicializado

Deliberação	106	3	Concluído Internamente
Deliberação	130	4	Concluído Internamente
Deliberação	189	1	Concluído Internamente
Deliberação	189	2	Concluído Internamente
Deliberação	197	1 e 2	Concluído Internamente
Deliberação	198	2	Concluído Internamente
Deliberação	219	4	Concluído Internamente
Deliberação	220	2	Concluído Internamente
Deliberação	220	3	Concluído Internamente
Deliberação	247	1	Concluído Internamente
Deliberação	252	2	Concluído Internamente
Deliberação	264	4	Concluído Internamente
Deliberação	265	2	Concluído Internamente
Deliberação	266	2	Concluído Internamente
Deliberação	301	único	Em Andamento
Deliberação	313	2	Concluído Internamente
Deliberação	386	3	Concluído Internamente
Deliberação	416	3	Concluído Internamente
Deliberação	416	4	Concluído Internamente

## Entregas do ano de 2020\*



\* Informamos que, em virtude do processo de transição de fornecedor de suporte a gestão da Fundação Renova, os tópicos de *Timeline* e *Curva S* do programa não refletem as informações do mês de novembro. No relatório referente a dezembro, enviaremos as atualizações completas.

● Concluído      ● Planejado      ● Reprogramado

## Grandes números do programa

- 46 **profissionais** (entre médicos, enfermeiros, assistentes sociais, psicólogos e psiquiatras) atuaram nos municípios de Mariana/MG ( 28 **profissionais**) e Barra Longa/MG ( 18 **profissionais**).

## **Fatos relevantes do mês**

Suspensão da publicação do Edital da FAPES a pedido da CT-Saúde

Decisão judicial aprovou alteração de lista de recursos humanos do Acordo Judicial de Barra Longa a pedido do município

## **Indicadores**

Os indicadores do programa estão em revisão.

## Curva S do programa\*

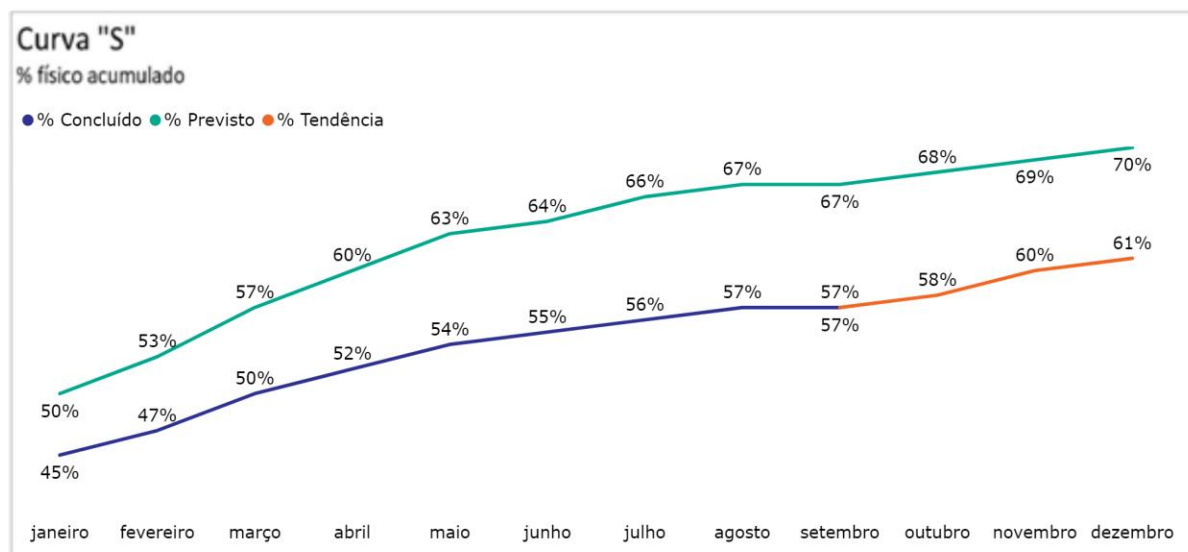


Gráfico 1. Curva "S" de avanço físico

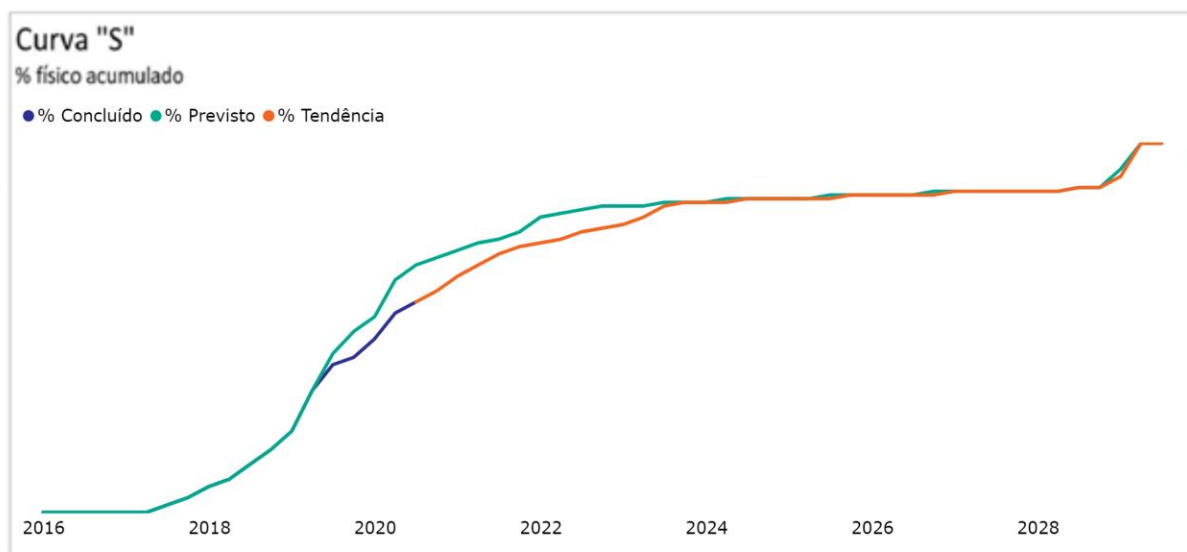


Gráfico 2. Curva "S" de avanço físico

\* Informamos que, em virtude do processo de transição de fornecedor de suporte a gestão da Fundação Renova, os tópicos de *Timeline* e Curva S do programa não refletem as informações do mês de novembro. No relatório referente a dezembro, enviaremos as atualizações completas.



## PG015 Promoção da Inovação

### Eixo Pessoas e Comunidades

#### Objetivo

Fomentar a inovação e financiar a produção de conhecimento relacionado à recuperação das áreas impactadas pelo rompimento da barragem de Fundão, através da criação e fortalecimento de linhas de pesquisa de tecnologias aplicadas, com internalização das tecnologias geradas para o processo de recuperação.

Cláusula	113	Caput	Em Andamento
Deliberação	100	1	Concluído Internamente
Deliberação	126	2	Concluído Internamente
Deliberação	126	3	Concluído Internamente
Deliberação	31	a	Concluído Internamente

## Entregas do ano de 2020

- outubro de 2020 ● Estabelecimento do Convênio com Instituições selecionadas (chamada FAPEMIG/FAPES/RENOVA) referente à geração de conhecimento nos campos socioeconômico e socioambiental
- dezembro de 2020 ● Estabelecimento do Convênio com FAPES para Chamada FAPEMIG/FAPES/RENOVA referente à geração de conhecimento nos campos socioeconômico e socioambiental
- dezembro de 2020 ● Finalização da Execução do projeto "Uso do Rejeito - Projeto de Pesquisa de Caracterização do Solo com Rejeitos" para o uso produtivo do rejeito da mineração presente no sedimento do Rio
- dezembro de 2020 ● Lançamento da Chamada Pública - Agroecologia e Produção Orgânica (FAPES)

● Concluído

● Planejado

● Reprogramado

## **Grandes números do programa**

O programa não possui grandes números.

## **Fatos relevantes do mês**

Não houve fatos relevantes no mês de novembro.

## **Indicadores**

Os indicadores do programa estão em revisão.

## Curva S do programa

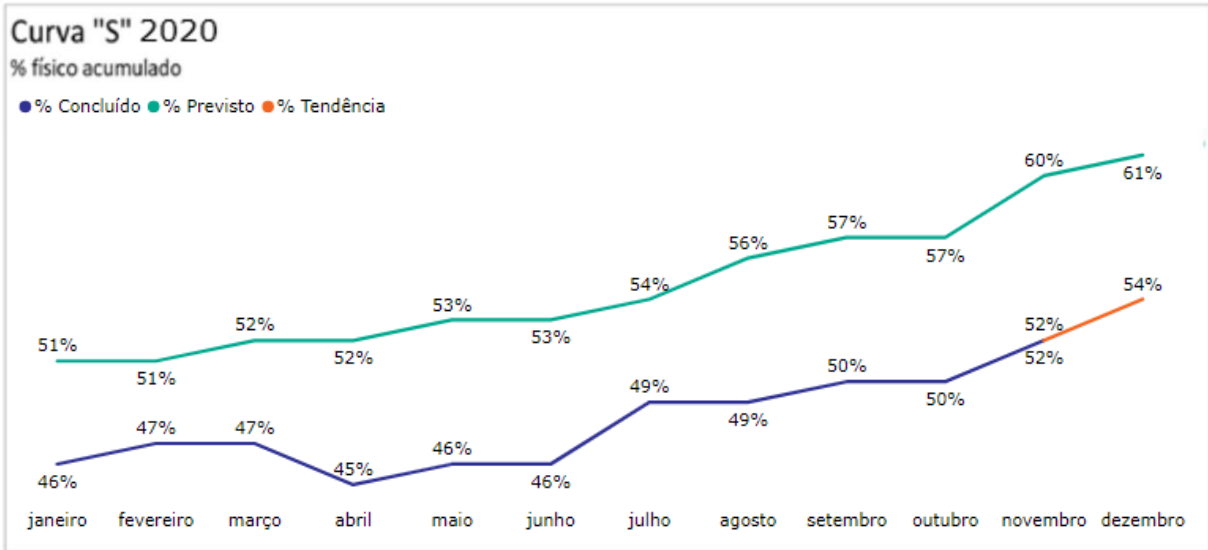


Gráfico 2. Curva "S" 2020 de avanço físico

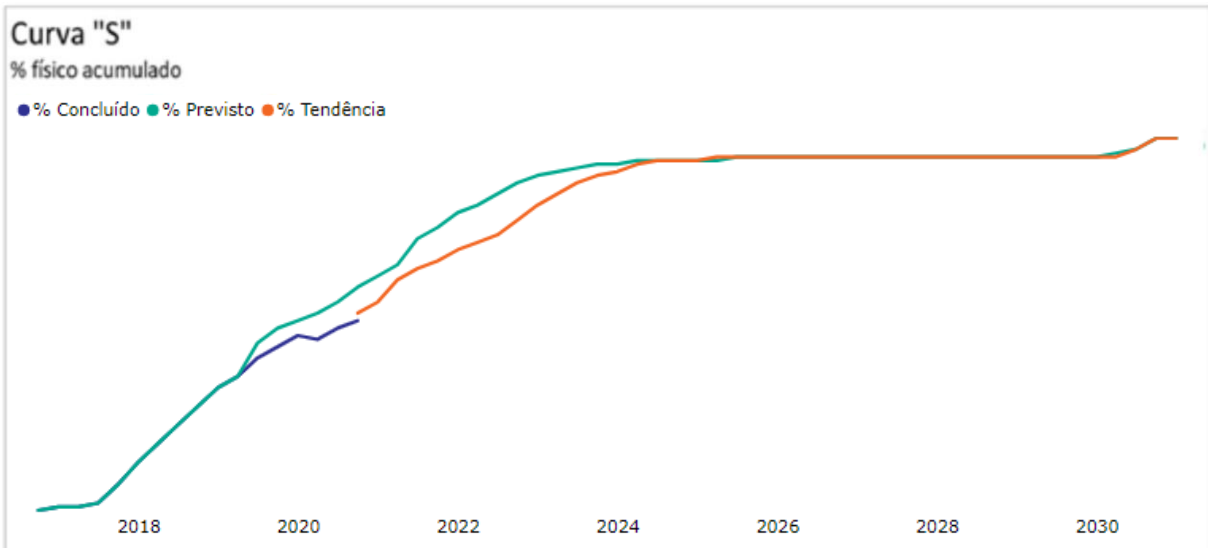


Gráfico 3. Curva "S" de avanço físico

## **PG016 Retomada das Atividades Aquícolas e Pesqueiras**

### **Eixo Pessoas e comunidade**

#### **Objetivo**

O Programa tem como objetivo principal a retomada das atividades aquícolas e pesqueiras. É importante ressaltar que o público da pesca/aquicultura é aquele que apresenta características de atividade produtiva e comercialização. Ou seja, aqueles (as) pescadores (as) que desempenham a atividade com finalidade comercial e tem o Registro Geral de Pesca (RGP), aqueles advindos do "Pescador de Fato" ou com protocolo emitido com a legislação vigente. Para aquicultura, aqueles (as) que apresentem o registro e licenciamento ambiental no órgão competente para desempenhar essa atividade. Nesse contexto, para atendimento dos (as) pescadores (as) e aquicultores (as) atingidos (as) foram definidos dois eixos principais de atuação: Eixo 1 - Processo para contribuir com a superação das limitações e restrições ao exercício da pesca e atividades aquícolas e Eixo 2 - Processos de estruturação produtiva e alternativas de produção e geração de renda através de processos de reparação coletivos onde serão somadas ações de dimensão econômica, das relações e organização sociais e das atividades produtivas e da comercialização de pescado.

Cláusula	116	Caput	Em Andamento
Cláusula	117	Caput	Em Andamento
Cláusula	118	Caput	Em Andamento
Cláusula	119	único	Em Andamento
Cláusula	120	Caput	Em Andamento
Cláusula	121	Caput	Em Andamento
Cláusula	122	Caput	Em Andamento
Cláusula	123	Caput	Em Andamento
Deliberação	121	2	Concluído Internamente
Deliberação	167	2	Concluído Internamente

Nota: Deliberações que impactam escopo e prazo: 121 – Concluída, conforme deliberação 147 de 28 de janeiro de 2018.



## Entregas do ano de 2020



● Concluído

● Planejado

● Reprogramado

## **Grandes números do programa**

O programa não possui grandes números.

## **Fatos relevantes do mês**

Mapeamento das Potencialidades Econômicas: Entrega de mais 6 relatórios atualizados com a inserção de alguns dados primários e a entrega do Relatório Territorial do Baixo Rio Doce com os dados preliminares.

Cultivando para Pescar: Dispensa de licença da comunidade de Areal e recebimento de parte dos materiais para montagem dos tanques.

Caracterização Socioeconômica da Pesca e Aquicultura e Monitoramento Pesqueiro: Apresentação do Relatório Preliminar na CT-EI em 9/12 e autorização do Comitê Central para realização atividade de supervisão de campo e treinamento agentes de campo.

## Indicadores\*

Tabela 1. Indicadores que não iniciaram a medição.

CÓDIGO	DESCRIÇÃO	FÓRMULA DE CÁLCULO	UNIDADE DE MEDIDA	STATUS ATÉ novembro de 2020		
				PREVISTO	REALIZADO	FAROL
101	Índice de atendimento aos pescadores (as) / aquicultores (as) em atividades alternativas	Quantidade de pescadores (as) aquicultores (as) atendidos (as) pela assistência técnica /	%	-	-	-
		$\frac{\Sigma \text{Quantidade de pescadores profissionais (SGS) + Pescadores de fato a serem validados pelo sistema CIF} + \text{Aquicultores} - \text{N}^\circ \text{ de registros de "não interesse" ou "não aplicável"}}{\text{Quantidade de pescadores (as) que atuam ou retornaram à pesca extrativista}}$				
102	Índice de pescadores que atuam ou retornaram à pesca extrativista	Quantidade de pescadores (as) que atuam ou retornaram à pesca extrativista /	%	-	-	-
		$\frac{\Sigma \text{Quantidade de pescadores profissionais (SGS) + Pescadores de fato a serem validados pelo sistema CIF} - \text{N}^\circ \text{ de registros de "não interesse"}}{\text{Quantidade de aquicultores (as) que atuam ou retornaram à atividade produtiva}}$				
103	Índice de aquicultores(as) que atuam ou retornaram à atividade produtiva	Quantidade de aquicultores (as) que atuam ou retornaram à atividade produtiva /	%	-	-	-
		$\frac{\Sigma \text{Quantidade de aquicultores profissionais (SGS)} - \text{N}^\circ \text{ de registros de "não interesse"}}{\text{Quantidade de aquicultores (as) que atuam ou retornaram à atividade produtiva}}$				

NOTA: \*OS INDICADORES ACIMA FORAM PROPOSTOS NA REVISÃO DA DEFINIÇÃO DO PROGRAMA E SERÃO AVALIADOS PELA CÂMARA TÉCNICA DE ECONOMIA E INOVAÇÃO (CT-EI).

## Curva S do programa

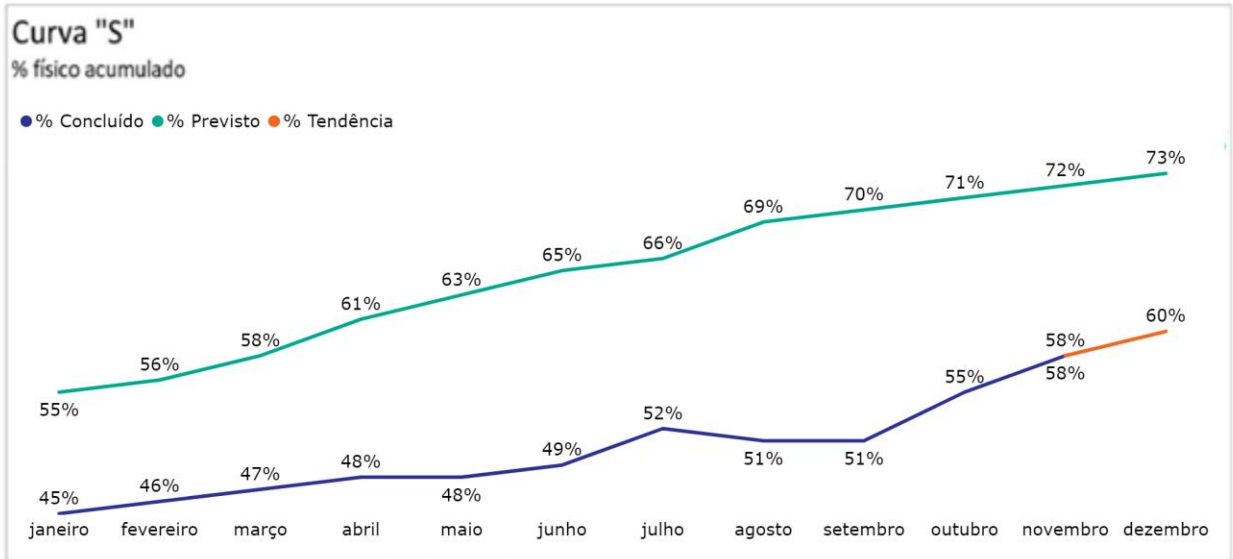


Gráfico 1. Curva "S" de avanço físico

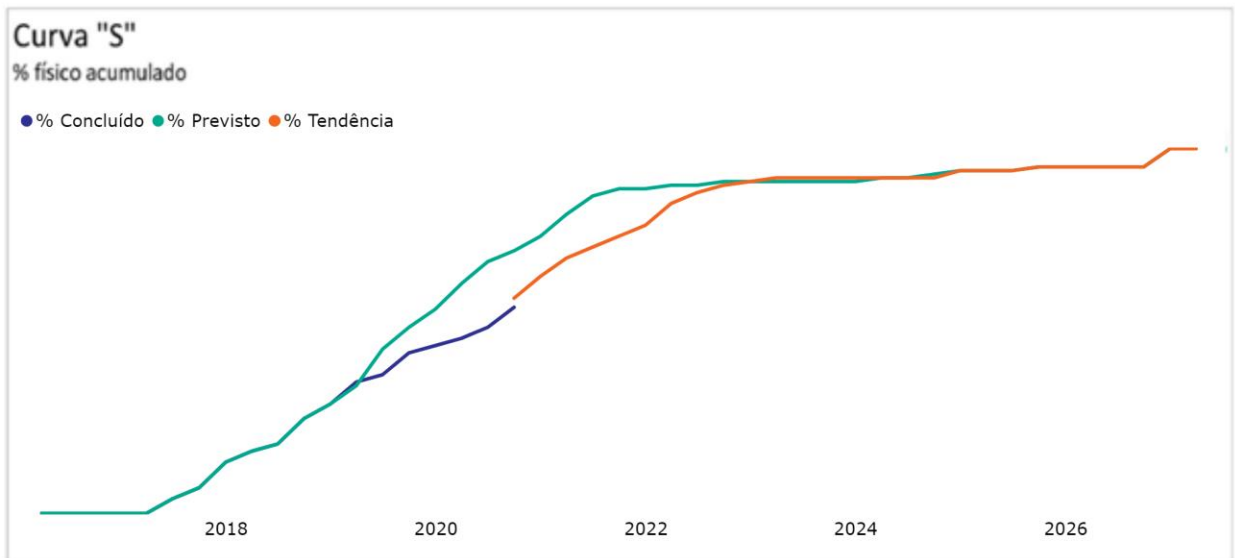


Gráfico 2. Curva "S" de avanço físico

## PG017 Retomada das Atividades Agropecuárias

### Eixo Terra e Água

#### Objetivo

Reparar os danos socioeconômicos e ambientais aos produtores rurais ao longo da calha do rio Doce em virtude do rompimento da barragem de Fundão, bem como oferecer apoio técnico de modo a garantir o reestabelecimento da rotina produtiva em condição pré-existente ao evento, incluindo ações relacionadas ao incremento de alternativas para manejo de solo e água. Ainda, para além da reparação propriamente dita, serão fornecidos serviços de Assistência Técnica e Extensão Rural, que fomentarão a utilização de técnicas produtivas sustentáveis, visando à agregação de valor, diversificação econômica inclusiva e alternativa aos produtores rurais que também atuam em atividades pesqueiras no rio Doce.

Cláusula	124	Caput	Em Andamento
Deliberação	145	3	Concluído Internamente
Deliberação	263	2	Concluído Internamente
Deliberação	263	3	Concluído Internamente
Deliberação	341	1	Em Andamento
Deliberação	343	1.4	Concluído Internamente
Deliberação	354	1 e 2	Concluído Internamente

## Entregas do ano de 2020

março de 2020	●	Realização da reunião de kick-off com a contratada responsável pelas hortas e pomares em Barra Longa/MG e demais municípios
março de 2020	●	Realização da reunião de kick-off com a contratada responsável pelas hortas e pomares em Mariana/MG
dezembro de 2020	●	Programa 17 validado pelo CIF após revisão da definição
dezembro de 2020	●	Conclusão da reparação e adequação de infraestruturas rurais simples (entregas do PG 10)
dezembro de 2020	●	Realização da reunião de kick-off com a contratada responsável pelos serviços de Assistência Técnica e Extensão Rural (ATER) no Lote 6 MG (Ipatinga, Iapu, Fernandes Tourinho, Santana do Paraíso, Ipaba, Bugre, Sobrália e Timóteo)
dezembro de 2020	●	Realização da reunião de Kick-off com a contratada responsável pelos serviços de Assistência Técnica e Extensão Rural (ATER) no Lote 7 (Belo Oriente/MG, Alpercata/MG, Naque/MG, Periquito/MG)
dezembro de 2020	●	Realização da reunião de kick-off com a contratada responsável pelos serviços de Assistência Técnica e Extensão Rural (ATER) no Lote 11 (Resplendor, Itueta e Aimorés)
dezembro de 2020	●	Realização da reunião de Kick-off com a contratada responsável pelos serviços de Assistência Técnica e Extensão Rural (ATER) no Lote 10 (Conselheiro Pena/MG e Galiléia/MG)
dezembro de 2020	●	Realização da reunião de kick-off com a contratada responsável pelos serviços de Assistência Técnica e Extensão Rural (ATER) no Lote 12 (Baixo Guandu/ES, Colatina/ES e Marilândia/ES)
dezembro de 2020	●	Realização da reunião de kick-off com a contratada responsável pelos serviços de Assistência Técnica e Extensão Rural (ATER) no Lote 13 (Linhares/ES)
dezembro de 2020	●	Realização da reunião de Kick-off com a contratada responsável pelos serviços de Assistência Técnica e Extensão Rural (ATER) no Lote 8 (Governador Valadares/MG)

● Concluído

● Planejado

● Reprogramado

## Grandes números do programa

### Alto Rio Doce

- 253 propriedades elegíveis ao programa, tem-se 48 direcionados ao reassentamento e 205 ao PASEA. Dos 205, 186 são PASEA planejados sendo que 180 devolutivas foram realizadas, e a diferença dos 18 refere-se a estudo de caso de elegibilidade ao programa, pendência de CAR ou problema fundiário. Até o presente momento, 154 propriedades aderiram à implantação do Plano de Adequação Socioeconômica e Ambiental (PASEA), 14 não aderiram e 12 estão em análise pelo produtor;
- 45.411,3 toneladas de silagem entregues para produtores impactados, sendo 789,7 toneladas no mês;
- 1.707,0 horas de Assistência Técnica e Extensão Rural para 126 propriedades no território de Mariana e Alto Rio Doce;
- 437 barraginhas realizadas nos territórios de Mariana e Alto Rio Doce;
- 713 infraestruturas rurais simples concluídas nos territórios de Mariana e Alto Rio Doce;
- 187 nascentes cercadas e 48 nascentes com plantio florestal realizado;
- 1.370,26 hectares de reestruturação produtiva executados.



## **Médio Rio Doce**

- 1.637 horas individuais de Assistência Técnica e Extensão Social (ATES) no Lote 3 – Tumiritinga/MG (1º Junho, Terra Prometida e Águas da Prata I e II) e Periquito/MG (Liberdade);
- 3.404 horas coletivas de Assistência Técnica e Extensão Social (ATES) no Lote 3 – Tumiritinga/MG (1º Junho, Terra Prometida e Águas da Prata I e II) e Periquito/MG (Liberdade);
- 2 feiras de apoio à comercialização de produtos realizada para o Lote 3 – Tumiritinga/MG (1º Junho, Terra Prometida e Águas da Prata I e II) e Periquito/MG (Liberdade);
- 159 Indicadores de Sustentabilidade em Agroecossistemas (ISA) elaborados para o Lote 3 – Tumiritinga/MG (1º Junho, Terra Prometida e Águas da Prata I e II) e Periquito/MG (Liberdade).

## **Baixo Rio Doce**

- 1.005 horas individuais de Assistência Técnica e Extensão Social (ATES) no Lote 4 - Linhares/ES (Assentamento Sezínio Fernandes de Jesus);
- 1.136 horas coletivas de Assistência Técnica e Extensão Social (ATES) no Lote 4 - Linhares/ES (Assentamento Sezínio Fernandes de Jesus);
- 1 feira de apoio à comercialização de produtos para o Lote 4 - Linhares/ES (Assentamento Sezínio Fernandes de Jesus);
- 98 Indicadores de Sustentabilidade em Agroecossistemas (ISA) elaborados para o Lote 4 - Linhares/ES (Assentamento Sezínio Fernandes de Jesus).

## Parcerias

- 33 Cursos de capacitação realizados pela EMATER nos territórios Mariana, Alto Rio Doce, Médio Rio Doce, Calha do Rio Doce e Baixo Rio Doce;
- 16 Unidades Demonstrativas implantadas em propriedades localizadas nos territórios Mariana e Alto Rio Doce. As Unidades Demonstrativas foram implantadas em parceria com o *World Resources Institute* (WRI) e Centro Internacional de Pesquisa Agroflorestal (ICRAF).

## **Fatos relevantes do mês**

### **Alto Rio Doce**

Execução das infraestruturas rurais simples e complexas.

Engajamento junto aos produtores para realizar a mudança do formato de fornecimento de alimentação animal, realizando a comunicação com o território

40 projetos executivos assinados que podem ser anexados as informações, estes servem como premissas para dar start nas benfeitorias de pomares e hortas nas propriedades rurais seguindo um cronograma de acordo com a logística regional.

3158 horas de Assistência Técnica e Extensão Rural para propriedades no território do Alto Rio Doce e 127 produtores que receberam Assistência Técnica e Extensão Rural no acumulados até novembro de 2020.

## **Médio e Baixo Rio Doce**

Fornecimento de recursos financeiros para aquisição de silagem aos produtores rurais, localizados abaixo da Usina Risoleta Neves em Minas Gerais até o Espírito Santo, que estejam enfrentando dificuldades técnicas/operacionais na manutenção de suas atividades produtivas, em atendimento à Ação Civil Pública da 12ª Vara Federal Cível e Agrária da Seção Judiciária do Estado de Minas Gerais (SJMG).

## Indicadores

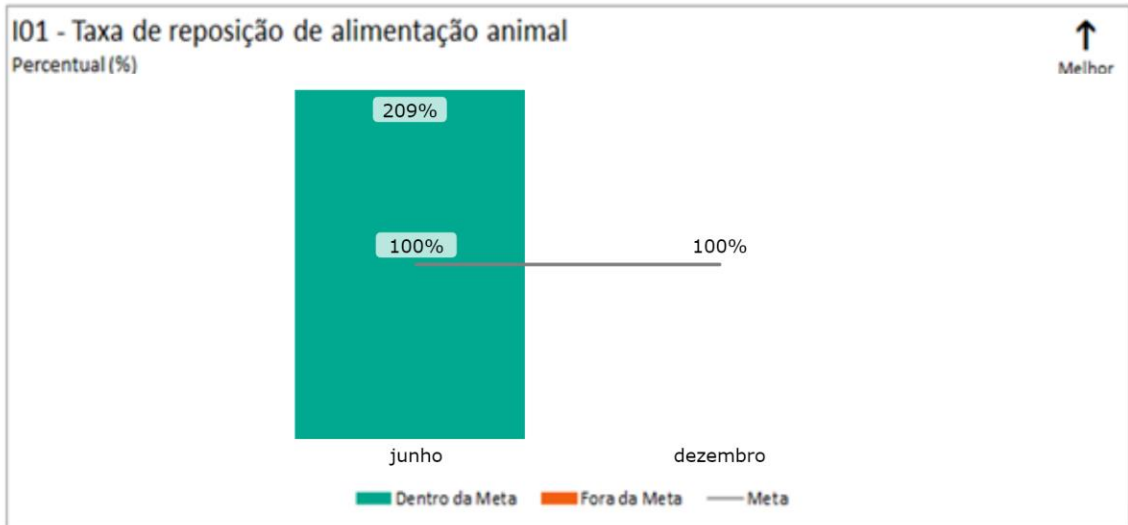


Gráfico 1. Taxa de reposição de alimentação animal. Gráfico Semestral.

Tabela 1. Indicadores que não iniciaram a medição.

CÓDIGO	DESCRIÇÃO	FÓRMULA DE CÁLCULO	UNIDADE DE MEDIDA	STATUS ATÉ novembro de 2020		
				PREVISTO	REALIZADO	FAROL
I2	Taxa de Reconstrução de Benfeitorias Impactadas à montante de Candonga	(Quantitativo de benfeitorias construídas/instaladas) / (Quantitativo de benfeitorias danificadas ou destruídas para adequação)	%	-	-	-
I3	Taxa de Assistência Técnica a Produtores Rurais à montante de Candonga	Número total de horas de assistência técnica e extensão rural para as famílias atendidas / número de famílias atendidas	h/ano	-	-	-
I4	Taxa da evolução do índice de sustentabilidade das propriedades rurais à montante de Candonga	Nº de produtores com ISA maior ou igual a 0,7 / nº de produtores participantes do Programa	%	-	-	-
I5	Taxa de Assistência Técnica a Produtores Rurais (Individuais) à jusante de Candonga	Número total de horas de assistência técnica e extensão rural para as famílias atendidas / número de famílias atendidas	h/ano	-	-	-
I6	Taxa de Assistência Técnica a Produtores Rurais (Coletivas) à jusante de Candonga	Número total de horas de assistência técnica e extensão rural para as famílias atendidas / número de famílias atendidas	h/ano	-	-	-
I7	Reparação e/ou adequação das áreas produtivas impactadas por Unidade de Área à jusante de Candonga	Nº de áreas produtivas reparadas e ou adequadas / Total de unidade de área necessário para reparação e ou adequação	%	-	-	-
I8	Reconstrução e/ou Reforma de Equipamentos danificados (Sistemas de Irrigação) à jusante de Candonga	(Quantitativo de benfeitorias construídas/instaladas) / (Quantitativo de benfeitorias danificadas ou destruídas para adequação)	%	-	-	-

## Curva S do programa

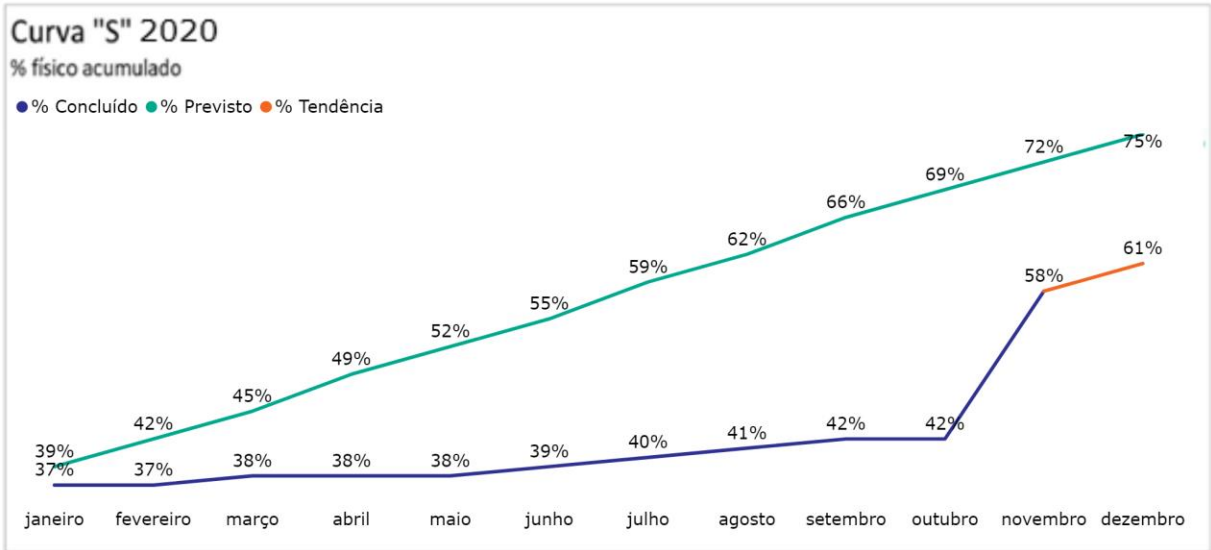


Gráfico 2. Curva "S" 2020 de avanço físico

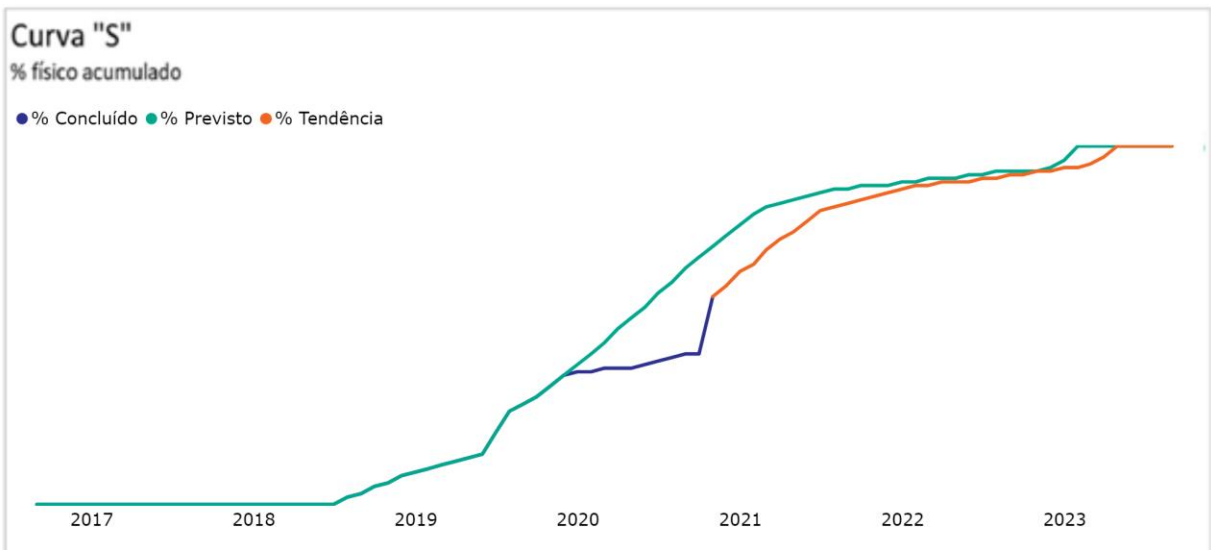


Gráfico 3. Curva "S" de avanço físico

## **PG018    Desenvolvimento    e    Diversificação Econômica**

### **Eixo Pessoas e Comunidades**




#### **Objetivo**

Adotar estratégias que contribuam para o desenvolvimento econômico da região e a redução da dependência da atividade minerária, estimulando o surgimento de novas indústrias/negócios baseadas em alternativas tecnológicas e sustentáveis, promovendo uma maior integração produtiva da população, conforme cláusulas 129 e 130 do Termo de Transação e Ajustamento de Conduta - TTAC.

Cláusula	129	Caput	Em Andamento
Deliberação	109	N/A	Concluído Internamente
Deliberação	163	3	Concluído Internamente



## Entregas do ano de 2020

janeiro de 2020		Realização da entrega da metodologia da inteligência de negócio para a Prefeitura de Mariana
outubro de 2020		Conclusão do serviço de georreferenciamento e plano diretor em Mariana
dezembro de 2020		Encerramento do 2º Edital para promoção de negócios coletivos sociais (Brazil Foundation)

 Concluído       Planejado       Reprogramado

## Grandes números do programa

### Fundo Desenvolve Rio Doce

- **R\$ 51 milhões** emprestados para negócios em Minas Gerais e no Espírito Santo.
- **R\$ 40 milhões** em linhas de crédito.

### Fundo Diversifica Mariana

- **R\$ 55 milhões** em linhas de crédito

## **Fatos relevantes do mês**

Foram realizadas entre os dias 26/10 e 04/11 as capacitações finais dos 10 Projetos do 2º Ciclo de Apoio da Parceria Fundação Renova-Brazil Foundation.

## **Indicadores**

Os indicadores do programa estão em revisão.

## Curva S do programa

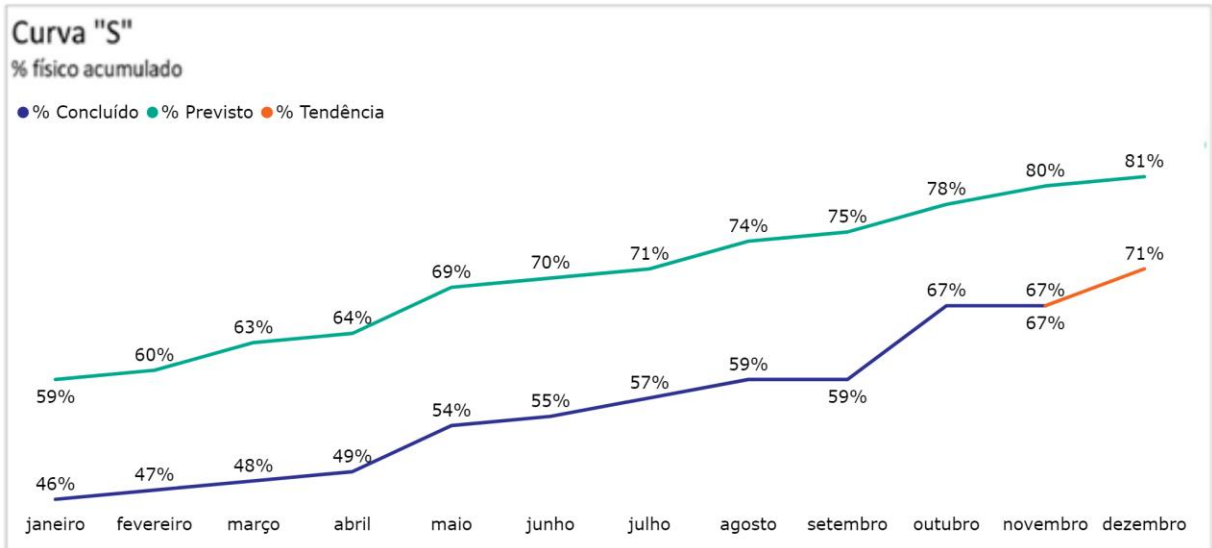


Gráfico 1. Curva "S" de avanço físico

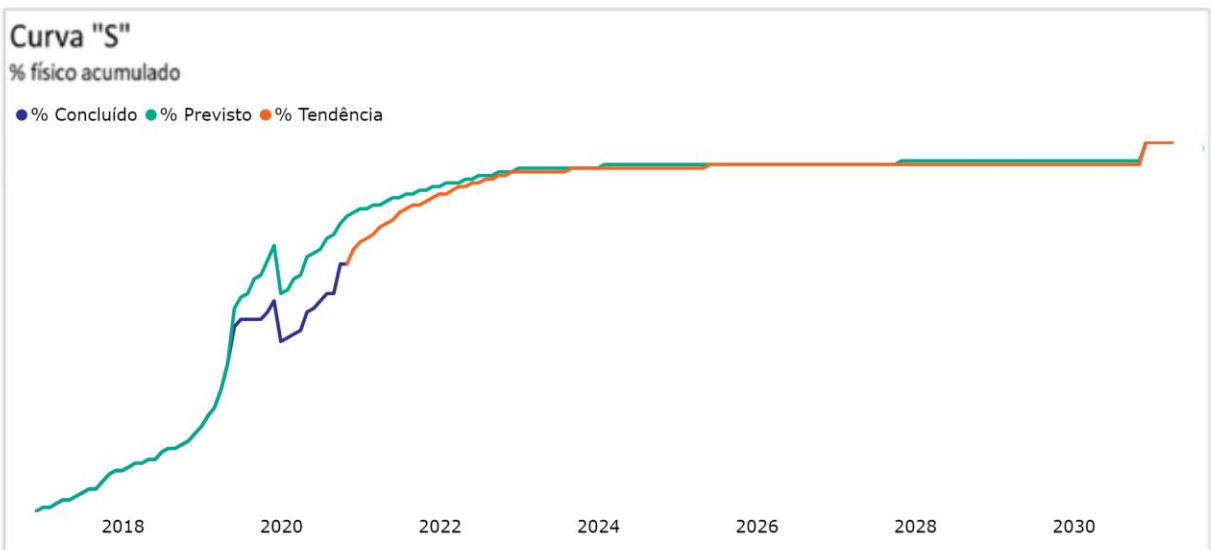


Gráfico 2. Curva "S" de avanço físico

## **PG019 Recuperação de Micro e Pequenos Negócios**










### **Eixo Pessoas e Comunidades**

#### **Objetivo**

Elaborar e executar um programa específico para a recuperação de micro e pequenos negócios no setor de comércio, serviços e produtos, localizados de Fundão até Candonga em MG, e Regência e Povoação no ES, áreas diretamente atingidas pelo EVENTO.

Cláusula	132	Caput	Em Andamento
Cláusula	132	Item 2	Em Andamento
Cláusula	133	Caput	Em Andamento

## Entregas do ano de 2020

janeiro de 2020		Realização do estudo de avaliação de impacto econômico nas novas áreas - São Matheus, Aracruz, Serra, Linhares, Conceição da Barra e Fundão
fevereiro de 2020		Encerramento do Projeto de Assessoria Técnica para Recuperação de Micro e Pequenos Negócios SEBRAE/MG
junho de 2020		Finalização da Etapa 'Análise do Potencial Mercadológico e Empreendedor do Território' realizada pelo Instituto Criare Rio na Assessoria para Desenvolvimento da Cultura Empreendedora
setembro de 2020		Finalização da Etapa 'Empreendedorismo em Ação' para as turmas 1 e 2 realizada pelo Instituto Criare Rio na Assessoria para Desenvolvimento da Cultura Empreendedora
novembro de 2020		Início do contrato do Projeto Minha Casa em Mim ACG
novembro de 2020		Lançamento do site WWW.MINHACASAEMMIM.COM.BR
novembro de 2020		Divulgação da Coleção Minha Casa em Mim no Desfile do São Paulo Fashion Week
dezembro de 2020		Aprovação da Definição do PG019 pelo CIF
dezembro de 2020		Finalização dos atendimentos para reposição de insumos e equipamentos para negócios em operação

 Concluído
  Planejado
  Reprogramado

## Fatos relevantes do mês

Lançamento do site da coleção Minha Casa em Mim, que apresenta todos os produtos, com sua história e informações de seus produtores visando à venda para o público.

Divulgação da coleção Minha Casa em Mim no São Paulo Fashion Week (SPFW). Trabalho realizado com 175 pessoas, de 13 grupos de artesãos. A coleção faz parte do projeto Catarse Coletiva, criado pela Fundação Renova em parceria com a Associação de Cultura Gerais (ACG), tendo Ronaldo Fraga como curador.



## Indicadores

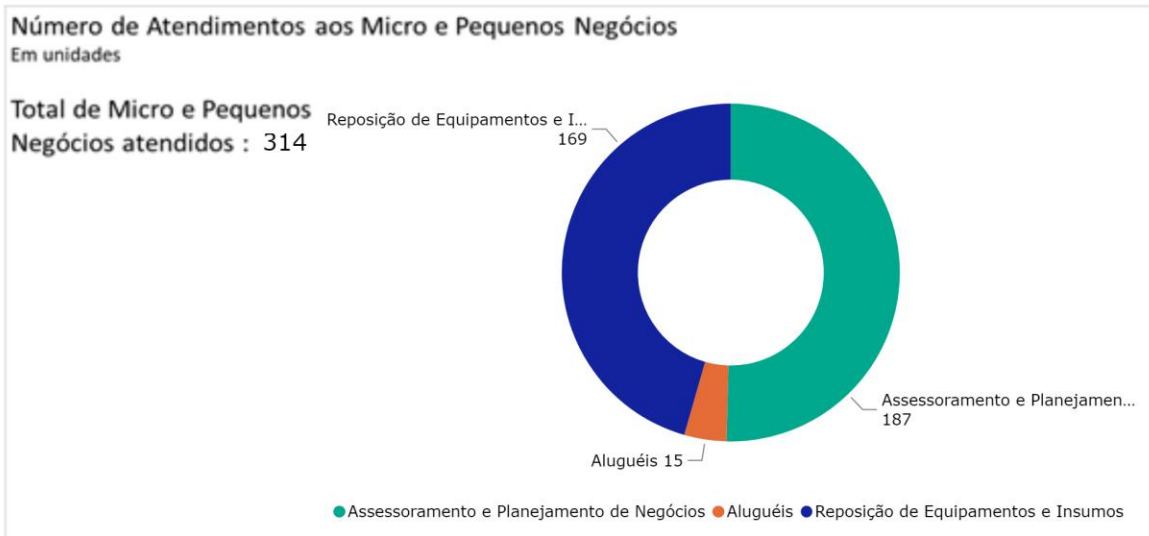


Gráfico 1. Número de atendimentos aos Micro e Pequenos Negócios. Gráfico Acumulado

Tabela 1. Indicadores que não iniciaram a medição.

CÓDIGO	DESCRIÇÃO	FÓRMULA DE CÁLCULO	UNIDADE DE MEDIDA	STATUS ATÉ novembro de 2020		
				PREVISTO	REALIZADO	FAROL
I1	% de negócios impactados com condições de produção recuperadas	Total de empreendedores que tiveram o reestabelecimento das condições produtivas - equipamentos, insumos e estrutura física - para mesma atividade econômica / Número de empreendedores atingidos elegíveis que desejam retomar sua atividade comercial	%	-	-	-
I2	% de novos negócios em substituição ao anterior que acessaram consultoria/assessoria especializada	Quantidade de empreendedores que desejam migrar para novo negócio e que foram atendidos por assessoria técnica ou consultoria / Quantidade de empreendedores que desejam migrar para um novo negócio e que solicitaram assessoria ou consultoria	%	-	-	-

## Curva S do programa

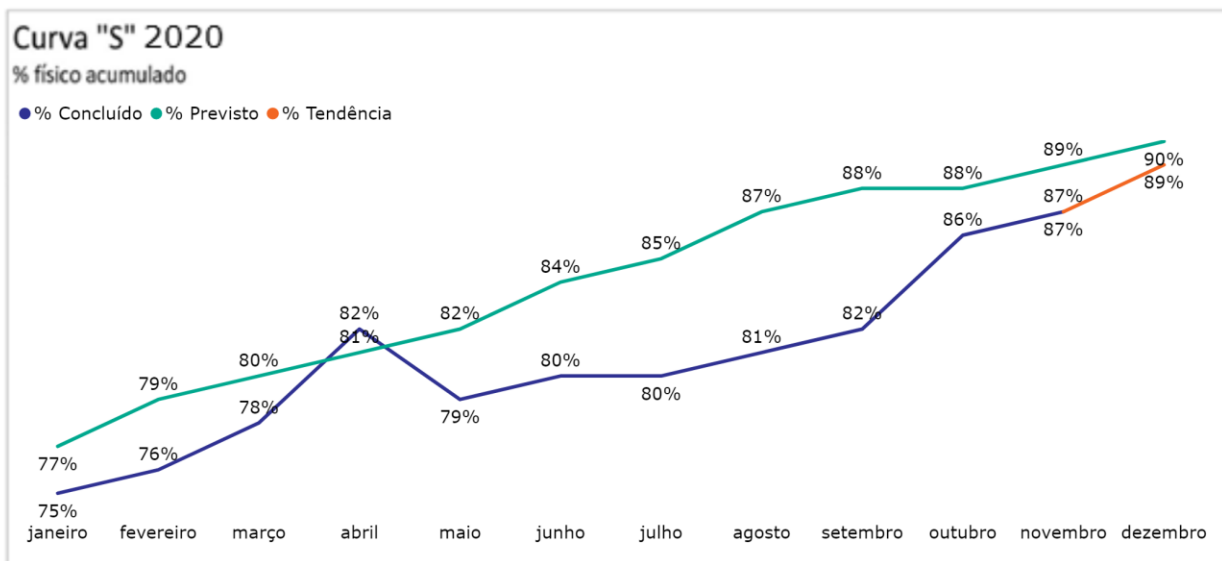


Gráfico 2. Curva "S" 2020 de avanço físico

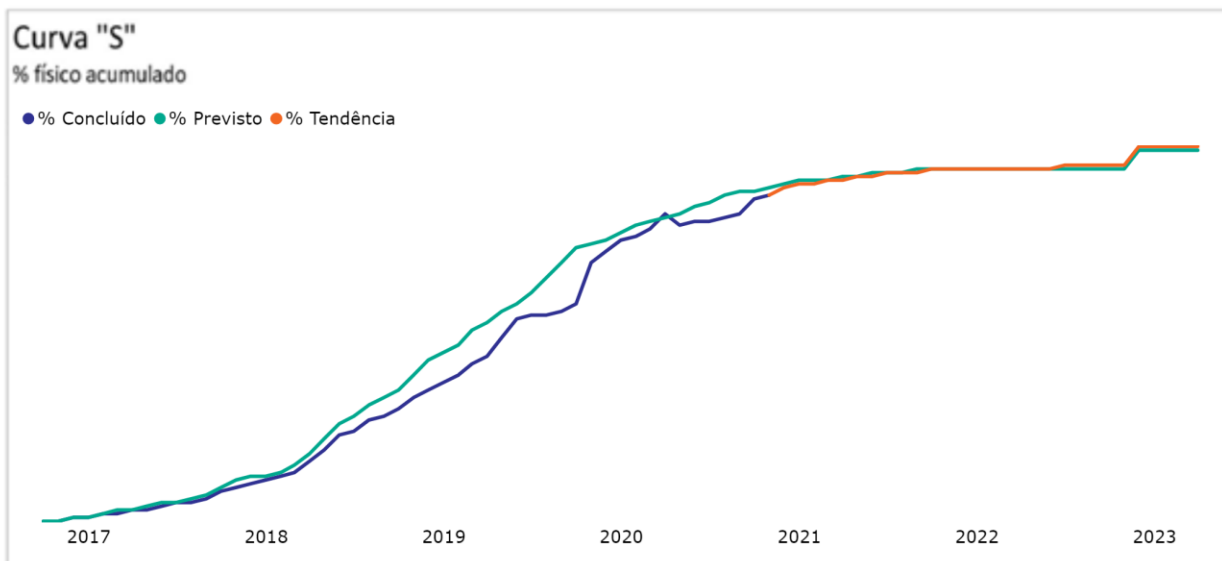


Gráfico 3. Curva "S" de avanço físico

## PG020 Estímulo à Contratação Local


### Eixo Pessoas e Comunidades

#### Objetivo

Estabelecer um processo de priorização de contratação local visando estimular uso da força de trabalho local e de redes locais de fornecedores para as ações que forem desenvolvidas de Fundação à Regência, conforme cláusulas 134 a 136 do TTAC.

Cláusula	134	Caput	Em Andamento
Cláusula	136	Caput	Concluído Internamente
Deliberação	146	N/A	Concluído Internamente
Deliberação	84	N/A	Concluído Internamente

## Entregas do ano de 2020 \*



\* Informamos que, em virtude do processo de transição de fornecedor de suporte a gestão da Fundação Renova, os tópicos de *Timeline* e Curva S do programa não refletem as informações do mês de novembro. No relatório referente a dezembro, enviaremos as atualizações completas.

● Concluído      ● Planejado      ● Reprogramado

## Grandes números do programa

- 1.808 **profissionais qualificados**, dentre os quais: 960 qualificados em Mariana, 564 no Espírito Santo e 282 em outras cidades de Minas Gerais de setembro/2017 até novembro de 20... meta é qualificar 2.000 profissionais até dezembro/2030.

## **Fatos relevantes do mês**

Seminário abordando o tema " Gestão Contábil, Tributária e Trabalhista". Evento destinado a empresários de Colatina e Linhares.

## Indicadores



Gráfico 1. Quantidade de alunos qualificados nos cursos de qualificação profissional. Gráfico Acumulado

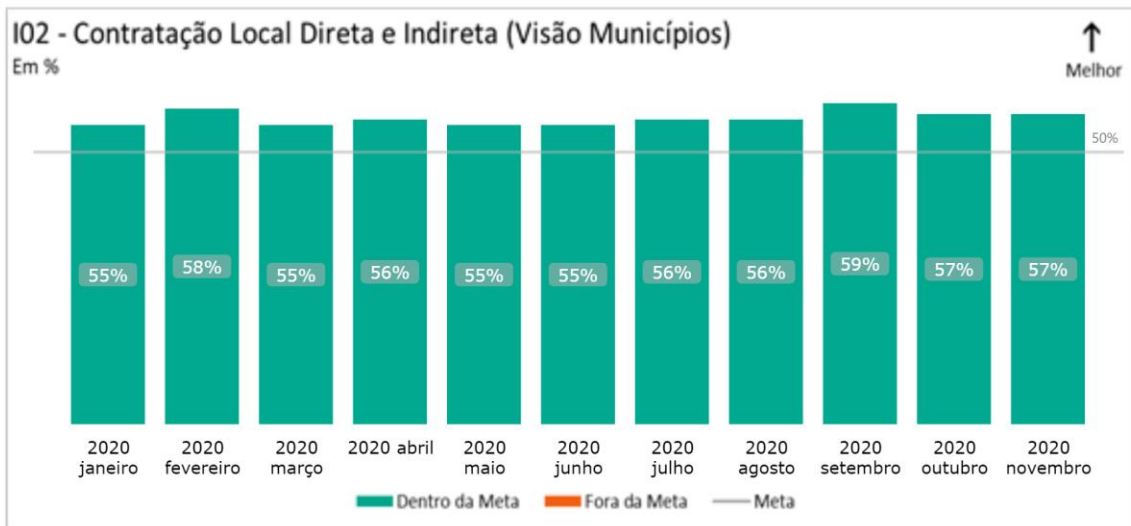


Gráfico 2. Contratação Local Direta e Indireta (Visão Municípios). Gráfico Mensal



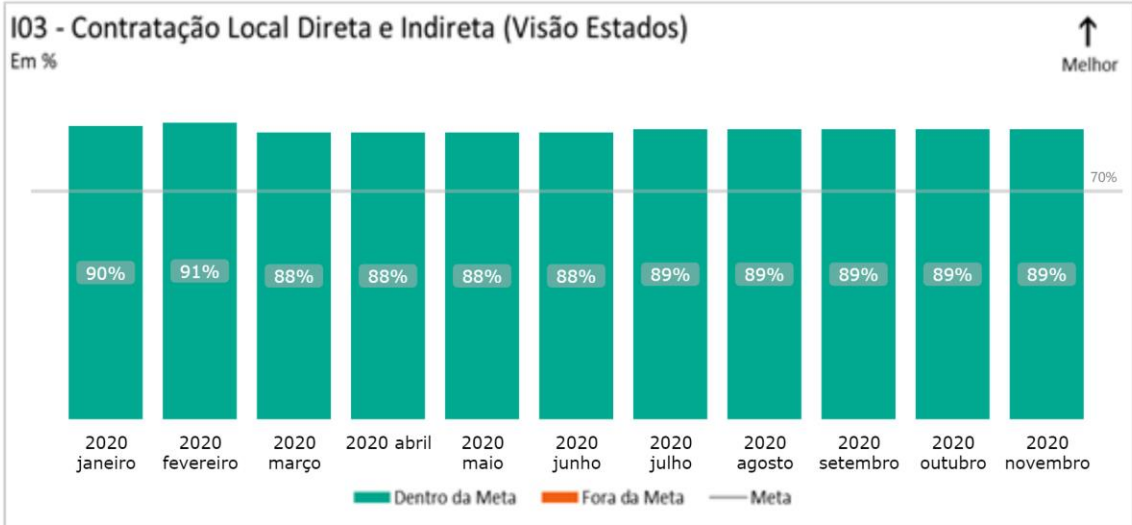


Gráfico 3. Contratação Local Direta e Indireta (Visão Estados). Gráfico Mensal

## Curva S do programa\*

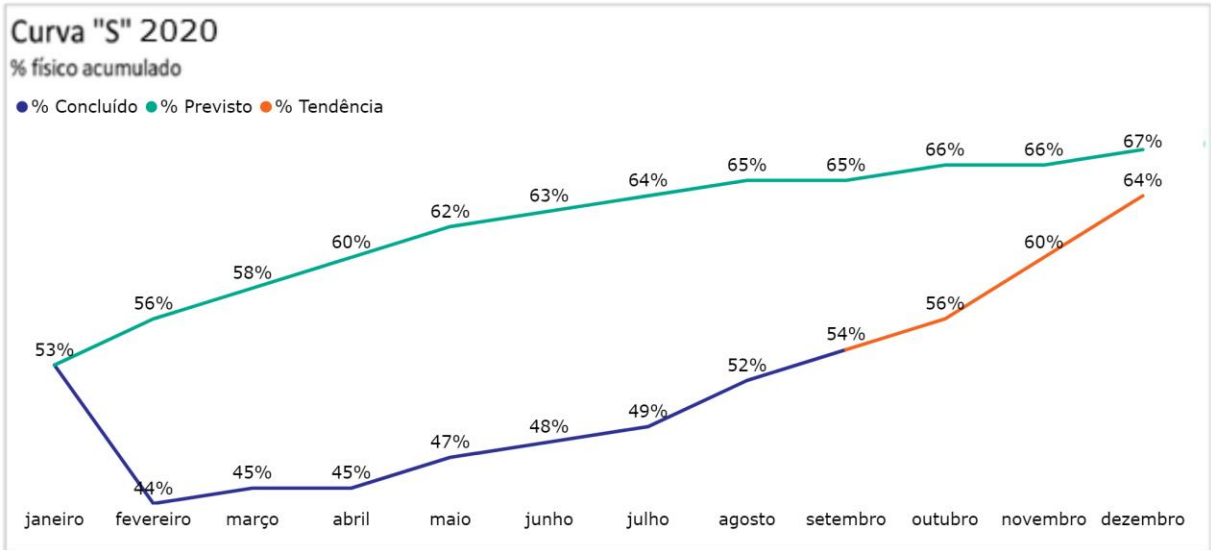


Gráfico 2. Curva "S" 2020 de avanço físico

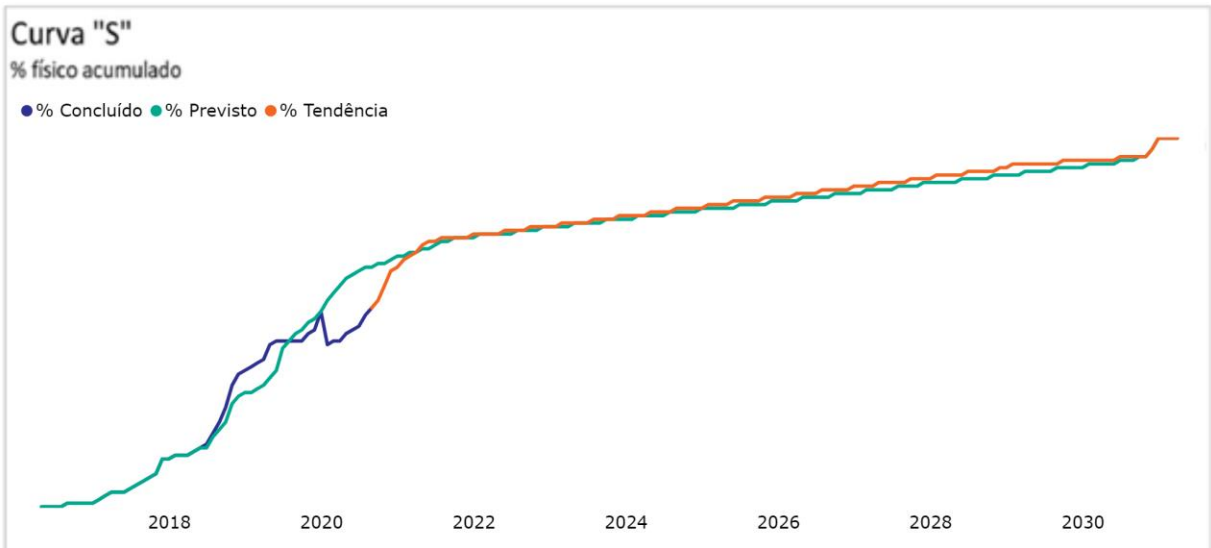


Gráfico 3. Curva "S" de avanço físico

\* Informamos que, em virtude do processo de transição de fornecedor de suporte a gestão da Fundação Renova, os tópicos de *Timeline* e Curva S do programa não refletem as informações do mês de novembro. No relatório referente a dezembro, enviaremos as atualizações completas.

## PG021 Auxílio Financeiro Emergencial

### Eixo Pessoas e Comunidades

#### Objetivo

O programa tem como objetivo conceder auxílio financeiro mensal à população impactada que tenha tido comprometimento de sua renda em razão de interrupção comprovada, nos termos da Cláusula 21 do TTAC, de suas atividades produtivas ou econômicas em decorrência do evento, até o restabelecimento das condições para retomada das atividades produtivas ou econômicas.

Cláusula	137	Caput	Em Andamento
Deliberação	111	6	Em Andamento
Deliberação	141	4	Concluído Internamente
Deliberação	167	1	Concluído Internamente
Deliberação	167	2	Concluído Internamente
Deliberação	167	3	Judicializado
Deliberação	210	único	Concluído Internamente
Deliberação	292	2	Concluído Internamente
Deliberação	307	2	Judicializado
Deliberação	333	2	Reprogramado
Deliberação	35	N/A	Concluído Internamente
Deliberação	420	3-a	Judicializado
Deliberação	422	2	Concluído Internamente
Deliberação	48	N/A	Concluído Internamente

\* Informamos que, em virtude do processo de transição de fornecedor de suporte a gestão da Fundação Renova, o relatório do programa não refletem as informações do mês de novembro. No relatório referente à dezembro, enviaremos as atualizações completas.

## Entregas do ano de 2020

- Dezembro de 2020 ● Finalização dos atendimentos e pagamentos de Auxílio Financeiro Emergencial (Auxílio Financeiro Emergencial Campanha 3)
- Dezembro de 2020 ● Finalização dos atendimentos e pagamentos de Auxílio Financeiro Emergencial (Campanhas 1 e 2)
- Dezembro de 2020 ● Finalização dos atendimentos e pagamentos de Auxílio Financeiro Emergencial (Mariana)

● Concluído      ● Planejado      ● Reprogramado

## Grandes números do programa

- Atualmente há 14.754 **titulares** que recebem auxílio financeiro emergencial. Considerando titulares e dependentes ( 18.133 ), são 32.887 pessoas assistidas pelo Programa;
- Até o momento foram **pagos R\$ 1.428,91 milhões**.

## **Fatos relevantes do mês**

Inclusão de 4 auxílios, todos por decisão judicial.

## Indicadores

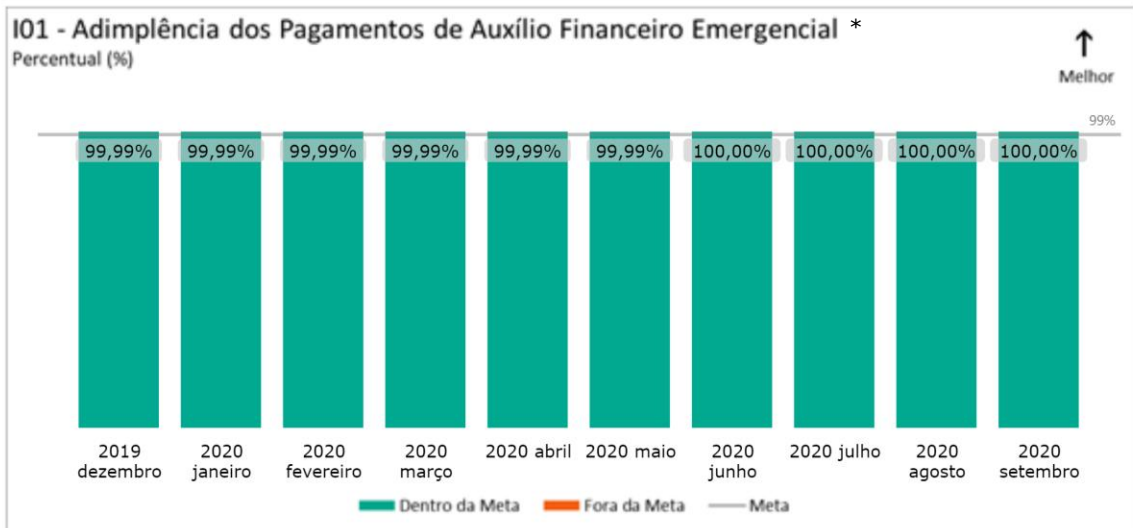


Gráfico 1. Adimplência dos Pagamentos de Auxílio Financeiro Emergencial. Gráfico Acumulado.

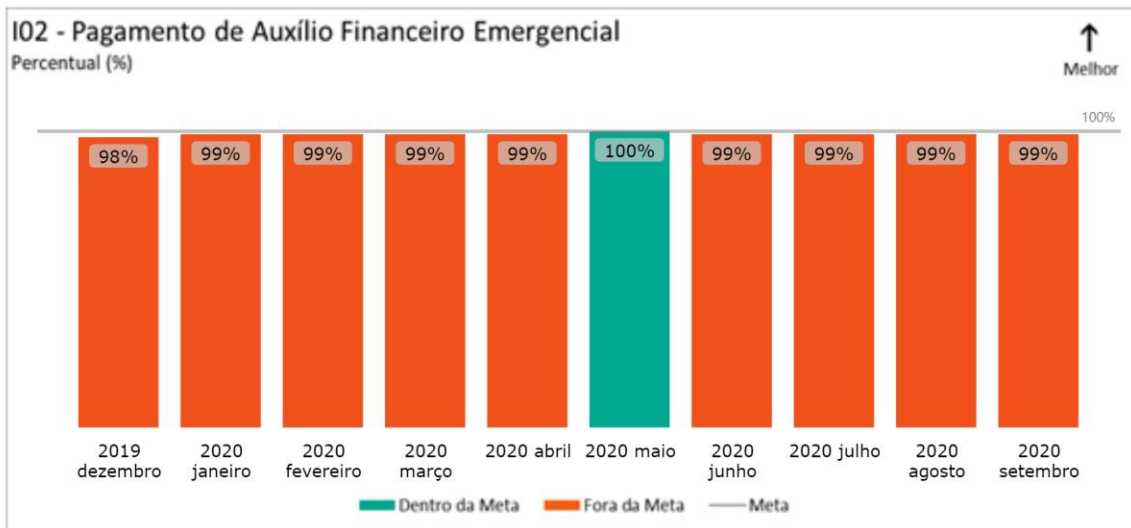


Gráfico 2. Pagamento de Auxílio Financeiro Emergencial. Gráfico Acumulado.

## **Curva S do programa**

Por se tratar de um programa cujas entregas consistem em processos, a curva S não é a melhor ferramenta de acompanhamento de avanço do programa.



## PG023 Manejo de Rejeitos

### Eixo Terra e Água

#### Objetivo

Realizar estudos de identificação e de avaliação detalhada da área ambiental 1 (áreas abrangidas pela deposição de rejeitos nas calhas e margens dos rios Gualaxo do Norte, Carmo e Doce, considerando os respectivos trechos de seus formadores e afluentes, bem como as regiões estuarinas, costeiras e marinha na porção impactada pelo rompimento da Barragem de Fundão). Realizar o manejo de rejeitos decorrentes do rompimento, conforme resultados dos estudos previstos neste programa, considerando os fatores ambientais, sociais e econômicos da região.

Cláusula	150	Caput	Concluído Internamente
Cláusula	151	Caput	Em Andamento
Cláusula	180	Caput	Concluído Internamente

Deliberação	142	2	Concluído Internamente
Deliberação	164	1	Concluído Internamente
Deliberação	165	2	Concluído Internamente
Deliberação	173	3	Concluído Internamente
Deliberação	180	2	Concluído Internamente
Deliberação	222	1	Concluído Internamente
Deliberação	222	1.1	Concluído Internamente
Deliberação	222	1.2	Concluído Internamente
Deliberação	222	1.3	Concluído Internamente
Deliberação	222	1.4	Concluído Internamente
Deliberação	222	1.5	Concluído Internamente
Deliberação	222	1.6	Concluído Internamente
Deliberação	222	1.7	Concluído Internamente
Deliberação	245	1.1	Concluído Internamente
Deliberação	245	1.2	Concluído Internamente
Deliberação	245	1.3	Concluído Internamente
Deliberação	246	2	Concluído Internamente
Deliberação	246	3	Concluído Internamente
Deliberação	261	1.1	Concluído Internamente
Deliberação	261	1.13	Concluído Internamente
Deliberação	261	1.14	Concluído Internamente
Deliberação	261	1.16	Concluído Internamente
Deliberação	261	1.17	Concluído Internamente
Deliberação	261	1.18	Concluído Internamente
Deliberação	261	1.19	Concluído Internamente
Deliberação	261	1.2	Concluído Internamente
Deliberação	261	1.3	Concluído Internamente
Deliberação	261	1.4	Concluído Internamente
Deliberação	261	1.5	Concluído Internamente
Deliberação	261	1.7	Concluído Internamente
Deliberação	273	1.2	Concluído Internamente
Deliberação	284	1	Concluído Internamente

Deliberação	285	2	Concluído Internamente
Deliberação	285	3	Concluído Internamente
Deliberação	285	4	Concluído Internamente
Deliberação	285	5	Concluído Internamente
Deliberação	3	N/A	Concluído Internamente
Deliberação	324	2	Concluído Internamente
Deliberação	345	2	Concluído Internamente
Deliberação	358	1	Concluído Internamente
Deliberação	358	2	Concluído Internamente
Deliberação	362	2	Concluído Internamente
Deliberação	378	6	Concluído Internamente
Deliberação	384	1	Concluído Internamente
Deliberação	45	N/A	Concluído Internamente
Deliberação	86	1-a	Concluído Internamente
Deliberação	86	1-c	Concluído Internamente
Deliberação	86	1-c (ação 1)	Concluído Internamente
Deliberação	86	e	Concluído Internamente
Deliberação	86	f	Concluído Internamente

Deliberação	165	1	Em Andamento
Deliberação	194	2	Em Andamento
Deliberação	245	1	Em Andamento
Deliberação	245	1.4	Em Andamento
Deliberação	261	1	Em Andamento
Deliberação	261	1.10	Em Andamento
Deliberação	261	1.11	Em Andamento
Deliberação	261	1.12	Em Andamento
Deliberação	261	1.15	Em Andamento
Deliberação	261	1.9	Em Andamento
Deliberação	261	1.8	Judicializado
Deliberação	273	1	Em Andamento
Deliberação	273	1.1	Em Andamento
Deliberação	273	1.3	Em Andamento
Deliberação	273	1.4	Em Andamento
Deliberação	273	1.5	Em Andamento
Deliberação	273	1.6	Em Andamento
Deliberação	273	1.7	Em Andamento
Deliberação	304	2	Judicializado
Deliberação	358	3	Judicializado
Deliberação	378	5	Em Andamento
Deliberação	431	2	Em Andamento

## Entregas do ano de 2020

janeiro de 2020	●	Conclusão dos estudos de viabilidade de remoção de bancos de sedimentos no Rio Gualaxo do Norte
janeiro de 2020	●	Apresentação, ao Sistema CIF, do Plano de Intervenção na área Piloto (áreas estudadas de Mariana e Barra Longa), conforme Relatório Consolidado das Avaliações de Risco à Saúde Humana executadas no Estado de MG
janeiro de 2020	●	Apresentação, ao sistema CIF, do relatório parcial referente aos resultados da campanha de monitoramento ambiental 03 do projeto piloto de renaturalização
fevereiro de 2020	●	Entrega, ao Sistema CIF, do Plano de Manejo do Trecho 15
fevereiro de 2020	●	Apresentação, ao Sistema CIF, do documento consolidado com a revisão do escopo dos indicadores e metas das ações relativas ao manejo de rejeitos nos Trechos 13 ao 16
fevereiro de 2020	●	Apresentação, ao Sistema CIF, dos estudos de modelagem da dinâmica marinha de sedimentos para o Trecho 17
março de 2020	●	Entrega, ao Sistema CIF, da avaliação de risco à saúde humana, até a FASE III, para a localidade de Povoação, Espírito Santo
março de 2020	●	Apresentação, ao sistema CIF, do cronograma detalhado para a expansão do Projeto de Renaturalização em outras áreas dos rios Gualaxo do Norte, Carmo e Doce
março de 2020	●	Entrega, ao Sistema CIF, do estudo "Avaliação de Risco Ecológico" das áreas piloto de MG (áreas estudadas de Barra Longa) e ES (áreas estudadas de Areal)
março de 2020	●	Apresentação, ao Sistema CIF, da proposta para a adoção de medidas efetivas para a redução de poeiras nas residências situadas nas localidades atingidas pela lama de rejeitos e equipamentos públicos
março de 2020	●	Apresentação, ao sistema CIF, do relatório do monitoramento do comportamento/dinâmica do rejeito intracalha nos rios Gualaxo do Norte, Carmo e Doce, até UHE Risoleta Neves, do período seco de 2019
março de 2020	●	Entrega, ao Sistema CIF, do plano para integrar e consolidar as ações de manejo de rejeito intra e extracalha para os Trechos 1 a 17
abril de 2020	●	Apresentação de QUESITOS para subsidiar o trabalho pericial referente à segurança alimentar do pescado e produtos agropecuários
abril de 2020	●	Apresentação ao Sistema CIF do Plano de Intervenção na área Piloto de Areal/ES, conforme Relatório Consolidado das Avaliações de Risco à Saúde Humana
abril de 2020	●	Apresentação, ao Sistema CIF, do Plano de Monitoramento da implementação do Plano de Manejo de Rejeitos
abril de 2020	●	Entrega, ao Sistema CIF, do Plano de Manejo do Trecho 16
junho de 2020	●	Apresentação, ao sistema CIF, do relatório do monitoramento do comportamento/dinâmica do rejeito intracalha nos rios Gualaxo do Norte, Carmo e Doce, até UHE Risoleta Neves, do período chuvoso de 2019/20, com avaliação quanto à efetividade do lag layer
junho de 2020	●	Conclusão das obras de recuperação da Cachoeira Camargos - trechos 6 e 7 - Rio Gualaxo do Norte
junho de 2020	●	Entrega, ao Sistema CIF, da Etapa 1 da caracterização ambiental do plano de manejo de rejeitos marinho
agosto de 2020	●	Conclusão da implantação da Estação de Tratamento Natural da intracalha do trecho 8 - Mariana

● Concluído

● Planejado

● Reprogramado

## **Fatos relevantes do mês**

Início da operação da estação de monitoramento da qualidade do ar no município de Santa Cruz do Escalvado, em Minas Gerais (Operação da estação denominada "Novo Soberbo")

## Indicadores

Tabela 1. Indicadores.

<b>CONCENTRAÇÃO DE POEIRA INALÁVEL – PM10</b> Limite superior: 40 $\mu\text{g}/\text{m}^3$ (CONAMA 491/2018)	<b>MÉDIA PERÍODO</b> <b>[<math>\mu\text{g}/\text{m}^3</math>]</b>
Mariana/MG – Paracatu	26
Barra Longa/MG – Centro	21
Barra Longa/MG – Volta da Capela	19
Barra Longa/MG – Gesteira	18
Rio Doce/MG – Santana do Deserto	15
Rio Doce/MG - Centro	33

## Curva S do programa

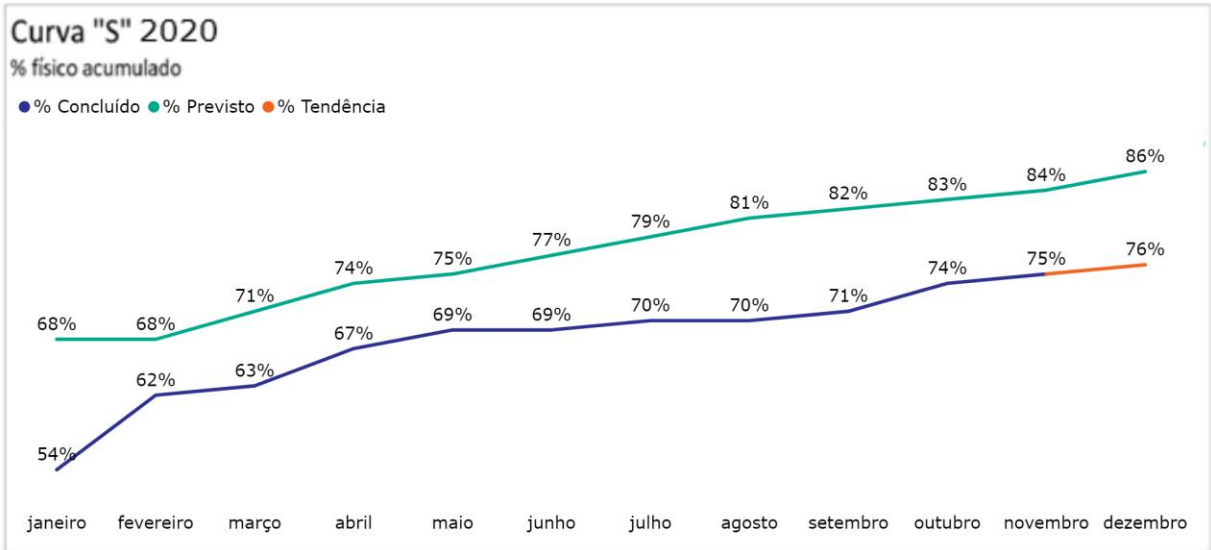


Gráfico 2. Curva "S" 2020 de avanço físico

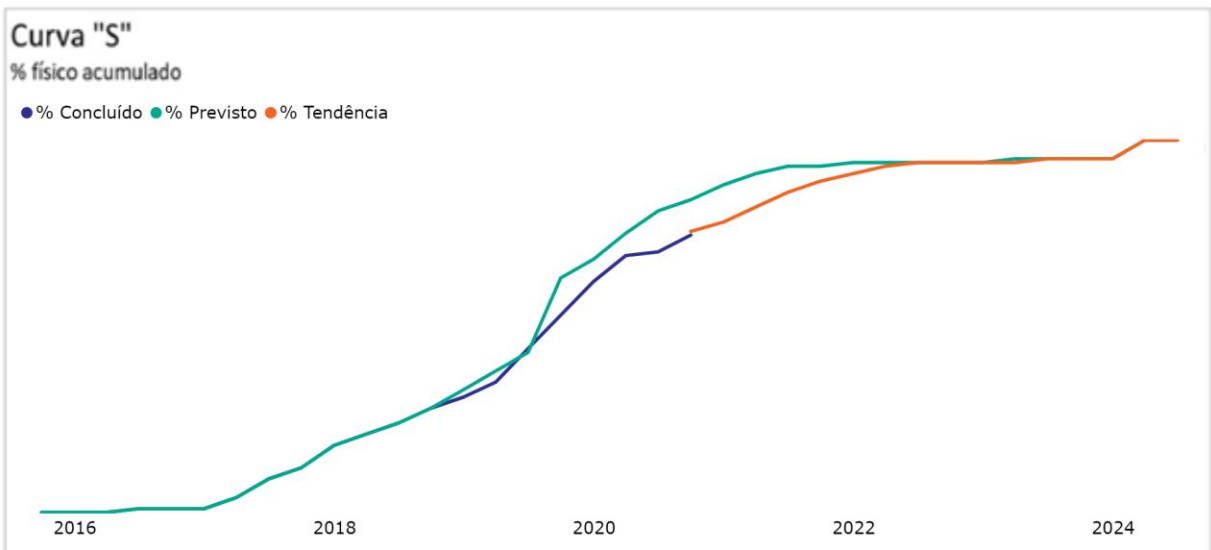


Gráfico 3. Curva "S" de avanço físico



# PG025 Programa de Recuperação da Área Ambiental 1

## Eixo Terra e Água

### Objetivo

Recuperar a área diretamente impactada pelo rompimento da barragem de Fundão (ÁREA AMBIENTAL 1) nos municípios de Mariana, Barra Longa, Rio Doce, Ponte Nova e Santa Cruz do Escalvado.

Cláusula	158	Caput	Concluído Internamente
Cláusula	159	Caput (manutenção)	Em Andamento
Cláusula	159	Caput (recuperação)	Reprogramado
Cláusula	160	Caput	Concluído Internamente
Deliberação	186	2	Concluído Internamente
Deliberação	223	3	Concluído Internamente
Deliberação	249	3	Concluído Internamente
Deliberação	26	N/A	Concluído Internamente
Deliberação	66	Ação 1	Concluído Internamente
Deliberação	66	Ação 3	Concluído Internamente

## Entregas do ano de 2020

- novembro de 2020 ● Conclusão do convênio UFV-FUNARBE - Prof. Maria Catarina Kasunya (Pesquisa e seleção de microrganismos fixadores de nitrogênio sobre rejeitos e produção massal de substrato inoculado para produção de mudas florestais)
- dezembro de 2020 ● Aprovação da Cláusula 158 e 160 obtida junto ao CIF (Comitê Interfederativo)
- dezembro de 2020 ● Finalização da manutenção do restauro florestal em área impactada executado pela EGIS - Barra Longa- 2020
- dezembro de 2020 ● Finalização da manutenção do restauro florestal em área impactada executado pela EGIS - Ponte Nova - 2020
- dezembro de 2020 ● Finalização da manutenção do restauro florestal em área impactada executado pela EGIS - Rio Doce - 2020
- dezembro de 2020 ● Finalização da manutenção do restauro florestal em área impactada executado pela EGIS - Santa Cruz do Escalvado- 2020
- dezembro de 2020 ● Finalização da manutenção do restauro florestal em área impactada executado pelo CONSÓRCIO ERG/STCP - Mariana - 2020

● Concluído

● Planejado

● Reprogramado

## Grandes números do programa

- 808 **hectares** de plantio emergencial para controle de erosão;
- 113 **afluentes** recuperados – pequenos rios que alimentam o alto Rio Doce;

## **Fatos relevantes do mês**

Retomada do plantio em Barra Longa

Execução de manutenção da área efetivamente plantada, com mudas nativas, até março de 2020.

Continuidade das atividades de plantio em Mariana.

## Indicadores

Tabela 1. Indicadores do programa.

CÓDIGO	DESCRIÇÃO	FÓRMULA DE CÁLCULO	UNIDADE E DE MEDIDA	STATUS ATÉ novembro de 2020		
				PREVISTO	REALIZADO	FAROL
<b>I01</b>	Índice de Cobertura Vegetal	(Área total com cobertura vegetal herbácea - arbustiva/Área total passível de revegetação emergencial/inicial) * 100	%	>=80	-	*
<b>I02</b>	Índice de Solo Exposto	(Área total com solo exposto/Área total passível de revegetação emergencial/inicial) * 100	%	<=20	-	*
<b>I03</b>	Biomassa Total da Vegetação	$(0,011 * \text{banda } 2 * \text{NDVI}2) + (-0,008 * \text{Banda } 3 * \text{NDVI}2)$	t/ha	>=6	-	*
<b>I04</b>	Índice de Redução de Perda de Solo	(Perda de solo [t/há] nas parcelas de monitoramento tratadas por bioengenharia/Perda de solo [t/há] nas parcelas de monitoramento e controle) * 100	%	>=80	-	*
<b>I05</b>	Diversidade de Espécies Nativas para Cenários A, B e C	(Diversidade de espécies nativas no sexto ano de intervenção/diversidade de espécies nativas do ecossistema de referência) x 100	%	-	-	-

## Curva S do programa

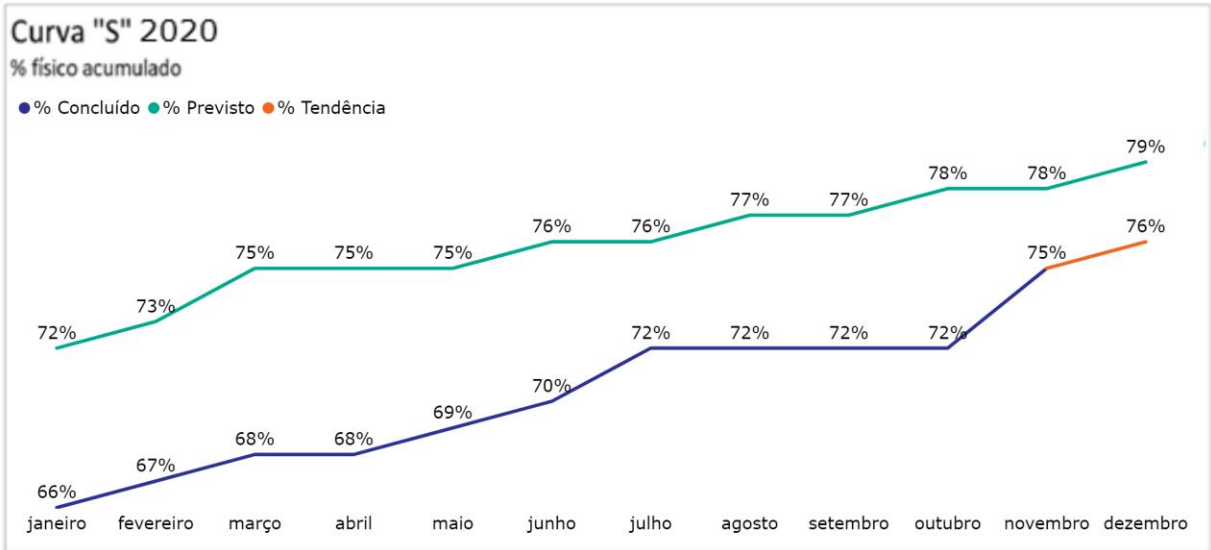


Gráfico 1. Curva "S" 2020 de avanço físico

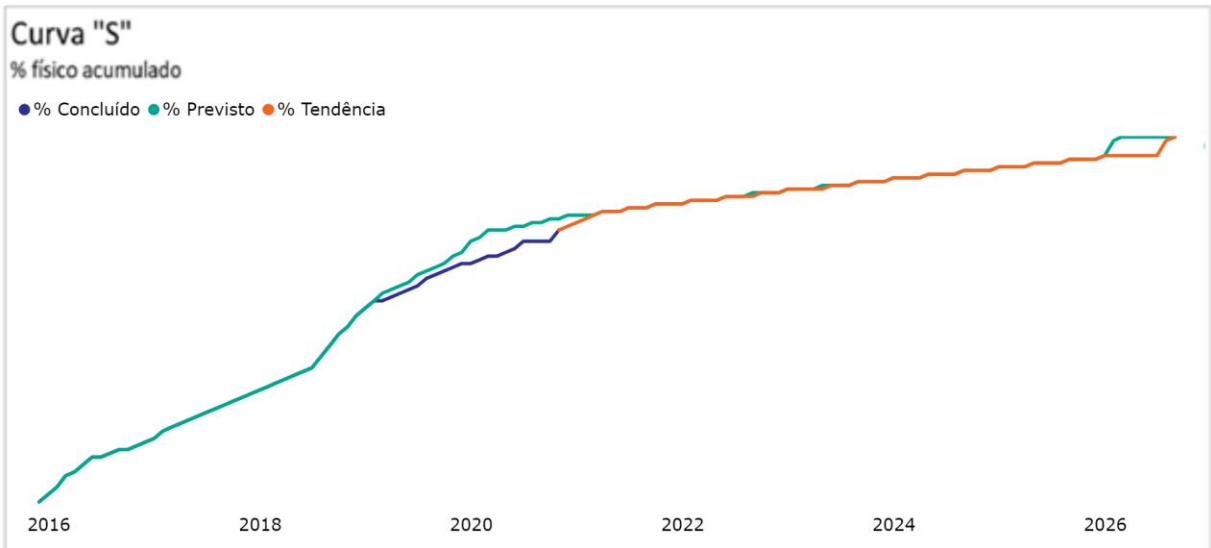


Gráfico 2. Curva "S" de avanço físico



Deliberação	108	2	Concluído Internamente
Deliberação	108	3	Concluído Internamente
Deliberação	11	N/A	Concluído Internamente
Deliberação	133	2	Concluído Internamente
Deliberação	134	2	Concluído Internamente
Deliberação	14	N/A	Concluído Internamente
Deliberação	143	3	Concluído Internamente
Deliberação	144	1	Concluído Internamente
Deliberação	196	4	Concluído Internamente
Deliberação	270	4	Em Andamento
Deliberação	343	1.4	Concluído Internamente
Deliberação	44	N/A	Concluído Internamente
Deliberação	62	N/A	Concluído Internamente
Deliberação	65	N/A	Concluído Internamente
Deliberação	88	3	Concluído Internamente
Deliberação	89	3	Concluído Internamente
Deliberação	90	3	Concluído Internamente



## Entregas do ano de 2020

- janeiro de 2020 ● Realização do kickoff com a empresa Emflora que implantará restauro florestal na sub-bacia de Pontões e Lagoas no Piloto
- janeiro de 2020 ● Conclusão da coleta de 4 toneladas de sementes de espécies nativas junto aos grupos de coletores para áreas demonstrativas de plantio direto com sementes (objetivo específico 2)
- janeiro de 2020 ● Provisão de suporte técnico para implantação nas áreas do Piloto (objetivo específico 2)
- março de 2020 ● Conclusão do restauro florestal pela EGIS em Coimbra
- julho de 2020 ● Concepção e elaboração do plano de gestão e monitoramento do funcionamento das Casas de Sementes (objetivo específico 11)
- dezembro de 2020 ● Conclusão da implantação florestal nas propriedades da sub-bacia de Pontões e Lagoas no Piloto (18/19)

● Concluído

● Planejado

● Reprogramado

## **Grandes números do programa**

O programa não possui grandes números.

## **Fatos relevantes do mês**

Minuta do ofício sobre a atualização dos cronogramas judicializados do PG 26 já revisada pelo gerente da UST e enviada a equipe da ACP. (Item 15 - Eixo 1).

Atualização dos cronogramas do Item 15 Eixo 1 em função da retomada das atividades impactadas pela pandemia do covid 19.  
Espera-se que ao fim de 2023 sejam implantados hectares no PG 26.

### **Alto Rio Doce**

Atividades de manutenção do Restauro Florestal retomaram em Coimbra.

### **Médio Rio Doce**

Cadastramento de produtores rurais para pagamento de PSA.

### **Baixo Rio Doce**

Retomada das atividades de Engajamento de Produtores Rurais do Ano 1, na Bacia do rio Guandu

Cadastramento de Produtores Rurais para o pagamento de PSA

## Indicadores

Tabela 1. Indicadores que não iniciaram a medição.

CÓDIGO	DESCRIÇÃO	FÓRMULA DE CÁLCULO	UNIDADE DE MEDIDA	STATUS ATÉ novembro de 2020		
				PREVISTO	REALIZADO	FAROL
<b>I01</b>	Diversidade de espécies nativas	(Diversidade de espécies nativas no sexto ano de intervenção/diversidade de espécies nativas do ecossistema de referência) x 100	%	-	-	-
<b>I02</b>	Densidade total de espécies nativas (Mudas + Regenerantes)	Número de indivíduos / área amostral	Nº de indivíduos/ha	-	-	-
<b>I03</b>	Controle de espécies invasoras	(Total da área amostral com espécie invasora/Total da área amostral) x 100	%	-	-	-
<b>I04</b>	Solo exposto	(Total da área amostral com solo exposto/Total da área amostral) x 100	%	-	-	-

## Curva S do programa

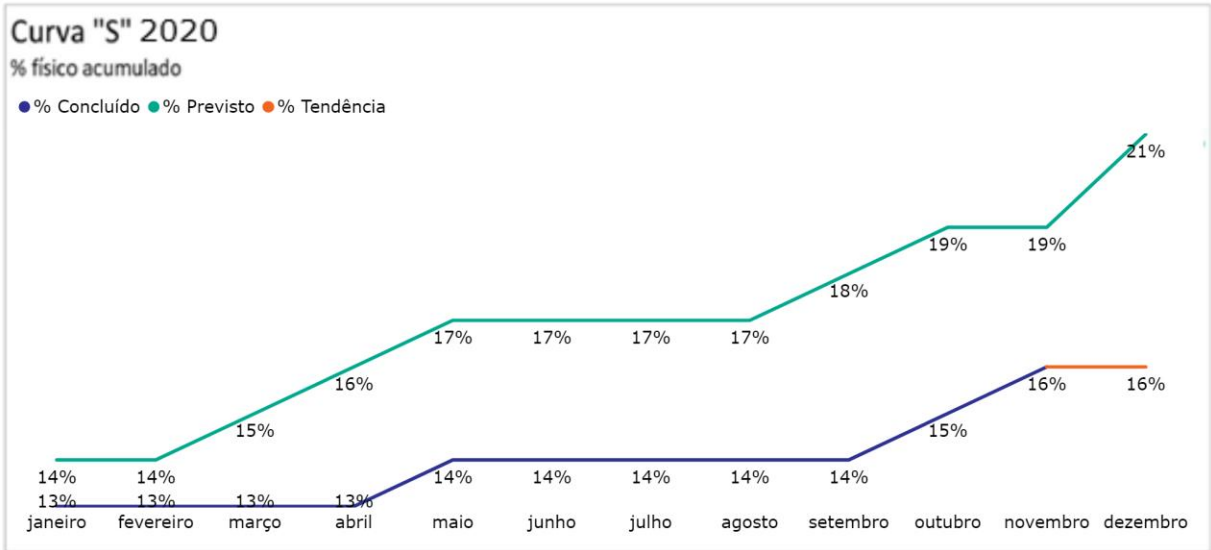


Gráfico 1. Curva "S" 2020 de avanço físico

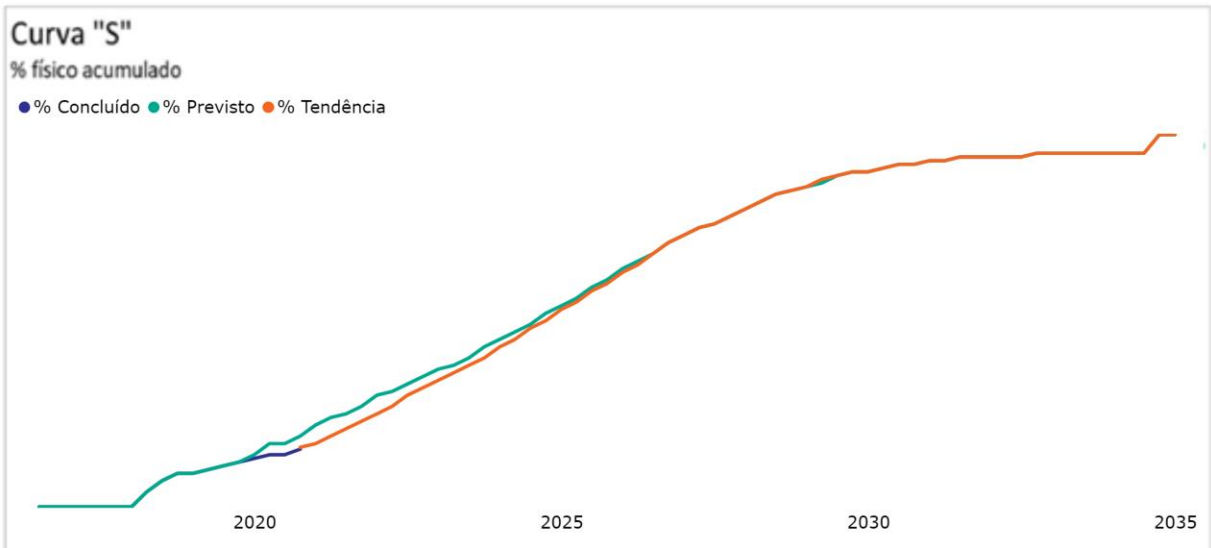


Gráfico 2. Curva "S" de avanço físico

## PG027 Programa de Recuperação de Nascentes

### Eixo Terra e Água

#### Objetivo

Recuperar 5.000 nascentes na bacia do rio Doce em um período máximo de 10 anos em atendimento à cláusula 163 (Recuperação de 5 mil nascentes) do TTAC.

Cláusula	163	Caput (ação 1)	Em Andamento
Cláusula	163	Caput (ação 2)	Reprogramado
Deliberação	135	3	Concluído Internamente
Deliberação	135	4	Concluído Internamente
Deliberação	135	5	Concluído Internamente
Deliberação	87	3	Concluído Internamente

## Entregas do ano de 2020

- fevereiro de 2020 ● Conclusão da mobilização das contratadas para realizar restauro florestal na sub-bacia de Pontões e Lagoas no ano 02 (2017/2018)
- março de 2020 ● Conclusão do restauro florestal pela EGIS em Coimbra
- março de 2020 ● Conclusão da mobilização e engajamento na sub-bacia de Pontões e Lagoas para o ano 03 (2018/2019)
- março de 2020 ● Obtenção das assinaturas dos termos de adesão dos proprietários participantes do Programa 27 na sub-bacia de Pontões e Lagoas do ano 03 (2018/2019)
- abril de 2020 ● Mobilização da contratada para execução do restauro florestal e manutenção em Ponte Nova
- dezembro de 2020 ● Conclusão da implantação da restauração florestal do ano 02 (2017/2018) na sub-bacia de Pontões e Lagoas
- dezembro de 2020 ● Conclusão do terceiro ano de manutenção florestal, referente ao plantio do ano 01 (2016/2017), na sub-bacia de Pontões e Lagoas
- dezembro de 2020 ● Conclusão do terceiro ano de manutenção florestal, referente ao plantio do ano 01 (2016/2017), na sub-bacia do Suaçuí

● Concluído      ● Planejado      ● Reprogramado

## **Grandes números do programa**

O programa não possui grandes números.



## **Fatos relevantes do mês**

### **Alto Rio Doce**

Retomada da manutenção de Restauração Florestal no município de Coimbra.

### **Médio Rio Doce**

Cadastramento de produtores rurais para pagamento de PSA.

### **Baixo Rio Doce**

Retomada das atividades de Engajamento e PIP para Ano 3

Cadastramento de Produtores Rurais para o pagamento de PSA

## Indicadores

Tabela 1. Indicadores que não iniciaram a medição.

CÓDIGO	DESCRIÇÃO	FÓRMULA DE CÁLCULO	UNIDADE DE MEDIDA	STATUS ATÉ novembro de 20...		
				PREVISTO	REALIZADO	FAROL
<b>I01</b>	Diversidade de espécies nativas	(Diversidade de espécies nativas no sexto ano de intervenção/diversidade de espécies nativas do ecossistema de referência) x 100	%	-	-	-
<b>I02</b>	Densidade total de espécies nativas (Mudas + Regenerantes)	Número de indivíduos/ área amostral	Nº de indivíduos/ha	-	-	-
<b>I03</b>	Controle de espécies invasoras	(Total da área amostral com espécie invasora/Total da área amostral) x 100	%	-	-	-
<b>I04</b>	Solo exposto	(Total da área amostral com solo exposto/Total da área amostral) x 100	%	-	-	-

## Curva S do programa

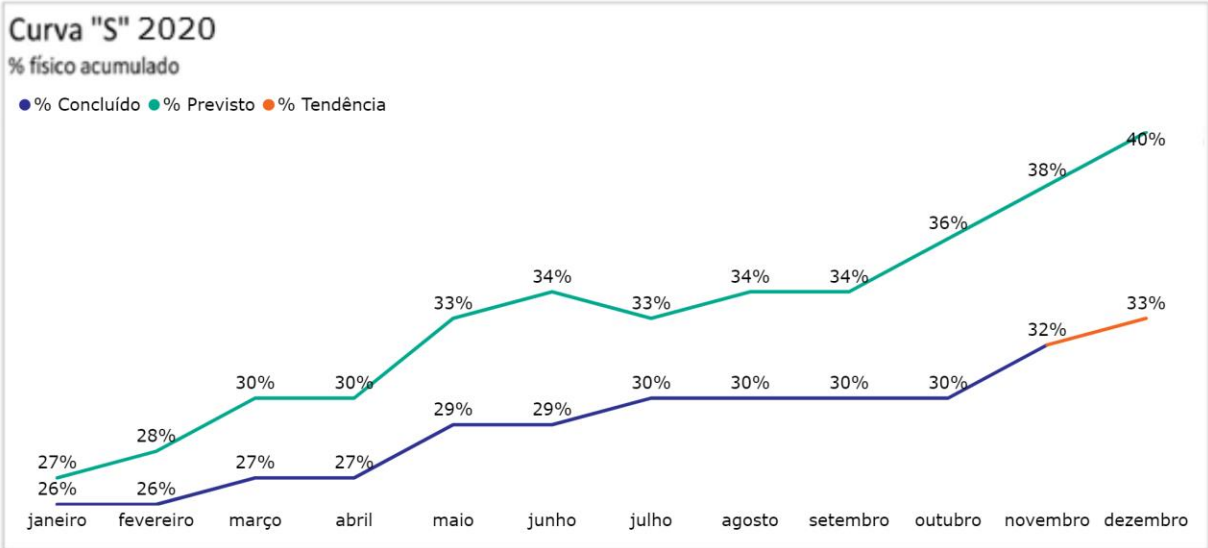


Gráfico 1. Curva "S" 2020 de avanço físico

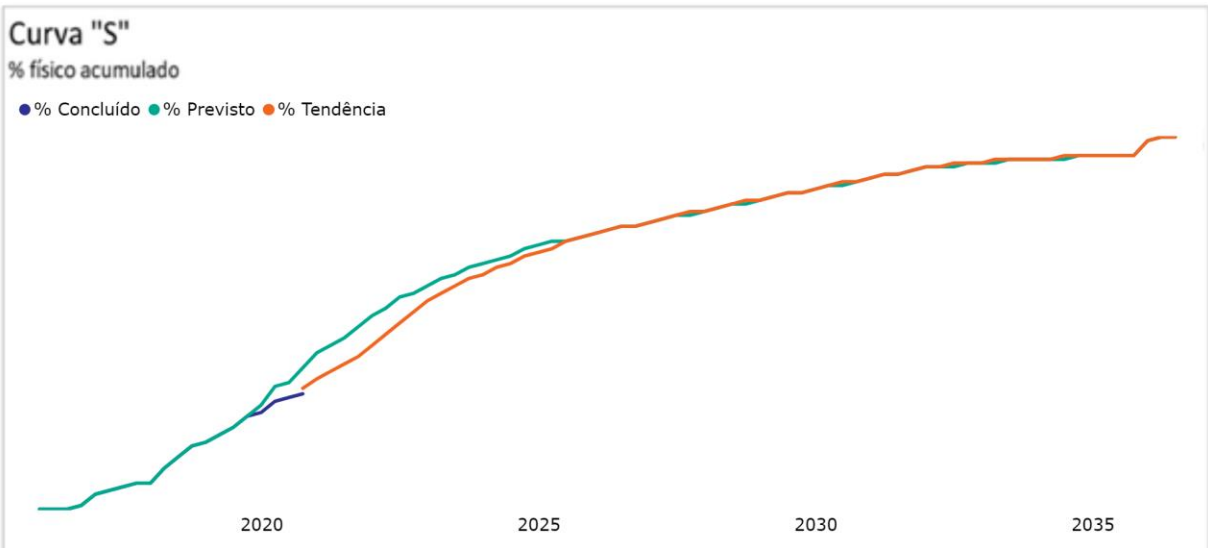


Gráfico 2. Curva "S" de avanço físico

## PG028 Conservação da Biodiversidade

### Eixo Terra e Água

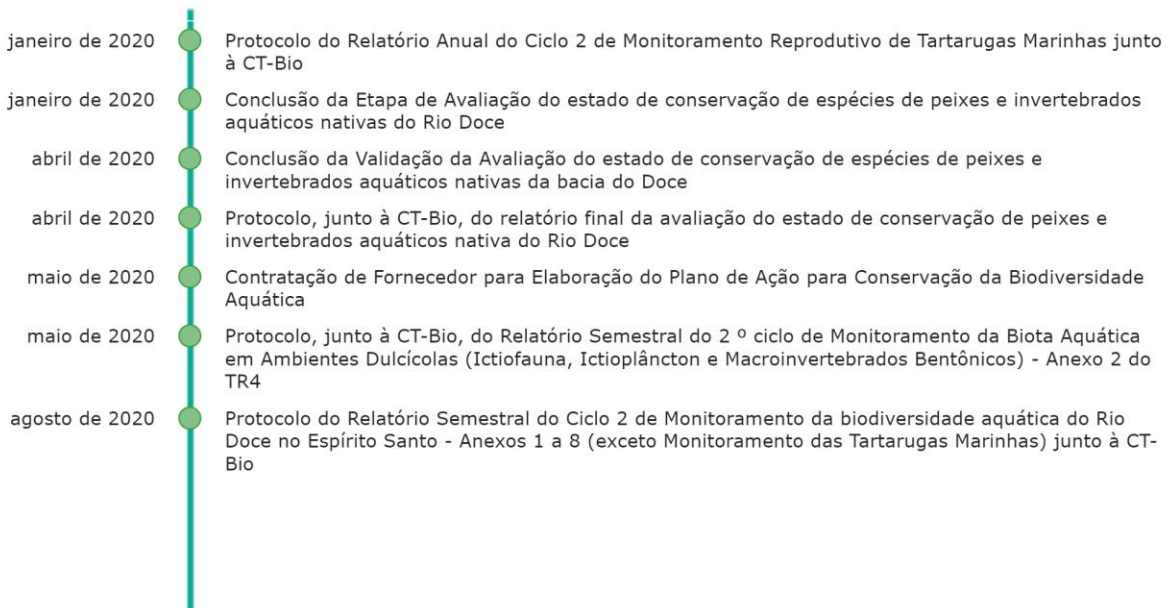
#### Objetivo

O programa tem como objetivo identificar e mensurar os impactos sobre a biota e ambientes do Rio Doce e das regiões da Foz, estuarinos e marinhos, permitindo a elaboração e implementação de medidas para recuperação e conservação desta biodiversidade, bem como realizar o monitoramento e implementar eventuais ações de contingência da fauna aquática da foz do Rio Doce, dos ambientes estuarinos e marinho impactados.

Cláusula	164	a (ação 1)	Concluído Internamente
Cláusula	164	a (ação 2)	Concluído Internamente
Cláusula	164	a (ação 3)	Concluído Internamente
Cláusula	164	b	Concluído Internamente
Cláusula	164	c (ação 1)	Em Andamento
Cláusula	164	c (ação 2)	Planejado
Cláusula	165	Inc I	Concluído Internamente
Cláusula	165	Inc II - a	Concluído Internamente
Cláusula	165	Inc II - b	Concluído Internamente
Cláusula	165	Inc III - ES	Em Andamento
Cláusula	165	Inc III - MG	Em Andamento
Cláusula	166	§1º	Em Andamento
Cláusula	166	§2º	Planejado

Deliberação	102	2	Concluído Internamente
Deliberação	112	2	Concluído Internamente
Deliberação	113	2	Concluído Internamente
Deliberação	148	3	Concluído Internamente
Deliberação	148	4	Concluído Internamente
Deliberação	159	2	Concluído Internamente
Deliberação	159	3	Judicializado
Deliberação	212	3	Concluído Internamente
Deliberação	218	3	Concluído Internamente
Deliberação	218	4	Concluído Internamente
Deliberação	279	2	Concluído Internamente
Deliberação	279	3	Concluído Internamente
Deliberação	282	1	Concluído Internamente
Deliberação	282	2	Concluído Internamente
Deliberação	336	1	Concluído Internamente
Deliberação	337	1	Concluído Internamente
Deliberação	347	1.3	Concluído Internamente
Deliberação	347	1.4	Concluído Internamente
Deliberação	361	2	Concluído Internamente
Deliberação	385	3.1	Concluído Internamente
Deliberação	385	3.2	Concluído Internamente
Deliberação	385	3.3	Concluído Internamente
Deliberação	447	1	Judicializado
Deliberação	450	2	Judicializado
Deliberação	450	5	Planejado
Deliberação	461	3	Planejado
Deliberação	74	1	Concluído Internamente
Deliberação	79	N/A	Concluído Internamente

## Entregas do ano de 2020



\* Conforme as informações de atualização do cronograma do PG028 referente a novembro de 2020, a atividade “*Celebração de convênios de parceria do edital em parceria com a FAPEMIG para monitoramento da Biodiversidade Aquática do Rio Doce em Minas Gerais – conforme Nota Tec. DFAU/IEF/SISEMA nº 007/2017*” teve sua data de término reprogramada para fevereiro de 2021, tendo em vista os impasses para finalização da celebração do convênio referente à linha IV e planos de mitigação em execução para finalização desta atividade. Ressalta-se, porém que, para as linhas I, II, III, V e VI a celebração dos convênios encontra-se finalizada desde setembro de 2020.

● Concluído      ● Planejado      ● Reprogramado

## **Grandes números do programa**

O programa não possui grandes números.

## **Fatos relevantes do mês**

Protocolo de relatório parcial de Avaliação do Estado de Conservação de Espécies aquáticas do rio Doce em atendimento à alínea "b" da CL 164, com parte das complementações solicitadas no Ofício SEI nº 30 CTBio/DIBio/ICMBio



## **Indicadores**

Os indicadores de resultado do programa, apresentados no Relatório Final de Indicadores de Resultado, propostos durante o Workshop de Revisão dos Indicadores, ainda não foram aprovados pela CTBio/CIF e começarão a ser medidos após o retorno dos especialistas e revisão da metodologia do monitoramento prevista para 2020.

## Curva S do programa

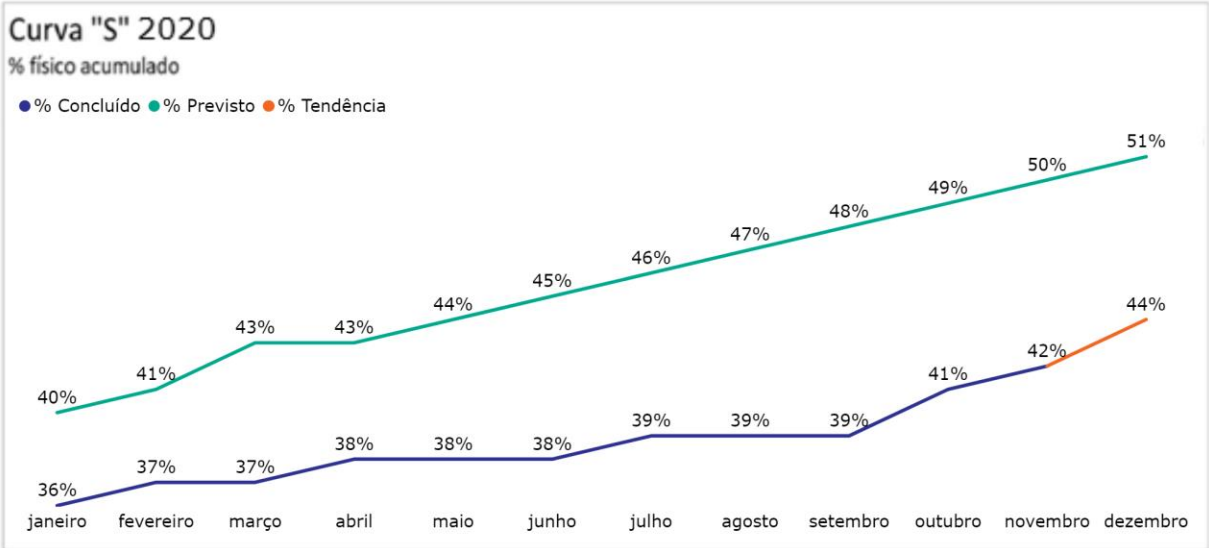


Gráfico 2. Curva "S" 2020 de avanço físico

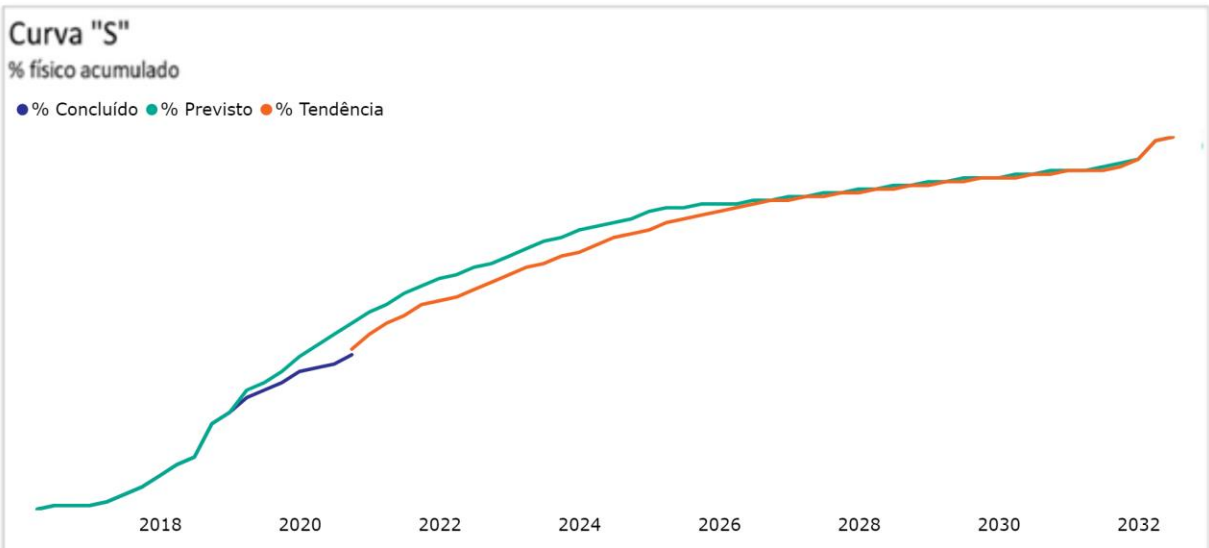


Gráfico 3. Curva "S" de avanço físico

## PG029 Recuperação da Fauna Silvestre

### Eixo Terra e Água

#### Objetivo

O programa tem como objetivo efetuar a construção e o aparelhamento de dois Centros de Triagem e Reabilitação de Animais Silvestres (CETRAS) um em Minas Gerais e outro no Espírito Santo e assegurar recursos para a manutenção operacional desses centros por um período de três anos, de acordo com o Plano de Gestão estabelecido pelo órgão gestor responsável.

Cláusula	167	§1º	Concluído Internamente
Cláusula	167	Caput	Em Andamento
Cláusula	167	§2º	Planejado
Deliberação	218	3	Concluído Internamente
Deliberação	218	4	Concluído Internamente

## Entregas do ano de 2020

- março de 2020 ● Conclusão do Projeto Conceitual do CETRAS MG
- agosto de 2020 ● Conclusão da Elaboração do Projeto Conceitual do Centro de Triagem e Reabilitação de Animais Silvestres do Espírito Santo
- setembro de 2020 ● Conclusão do Projeto Arquitetônico Básico / Complementares para o Centro de Triagem e Reabilitação de Animais Silvestres Minas Gerais
- dezembro de 2020 ● Aprovação do orçamento do CETRAS MG pela CTBio e CIF

● Concluído

● Planejado

● Reprogramado

## **Grandes números do programa**

O programa não possui grandes números.

## **Fatos relevantes do mês**

Não houve Fatos Relevantes para o mês de Novembro/2020.

## **Indicadores**

Os indicadores do programa, apresentados na Definição, ainda não foram aprovados pelo CIF e começarão a ser medidos a partir do início da execução das obras do CETRAS-MG e CETRAS-ES que tem início previsto, respectivamente, em 2021 e 2022.

## Curva S do programa

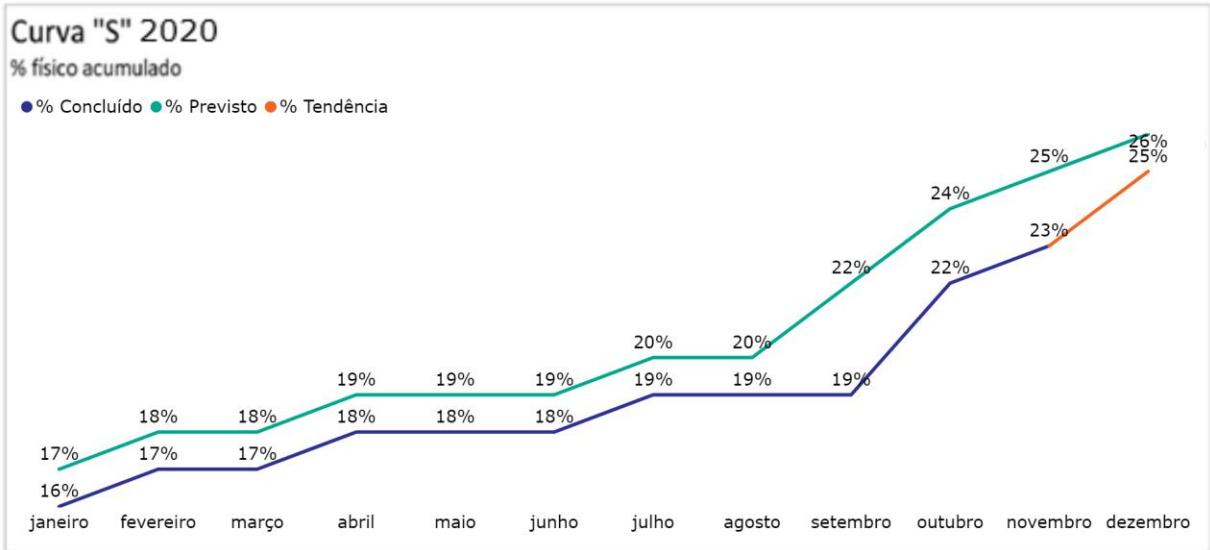


Gráfico 1. Curva "S" 2020 de avanço físico

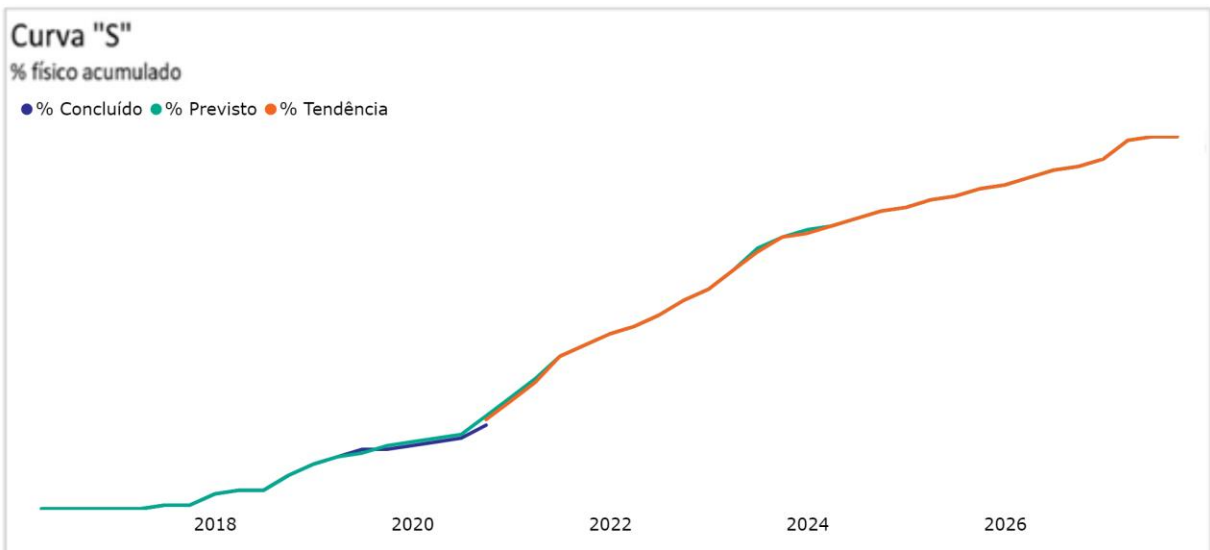


Gráfico 2. Curva "S" de avanço físico



## PG030 Fauna e Flora terrestre

### Eixo Terra e Água

#### Objetivo

O programa tem como objetivo identificar e caracterizar os impactos do rompimento da barragem sobre as espécies da biodiversidade terrestre na área de estudo. Os resultados desta avaliação de impacto servirão de subsídios para a elaboração do Plano de Ação para conservação desta biota.

Cláusula	168	§1º	Concluído Internamente
Cláusula	168	§2º	Concluído Internamente
Cláusula	168	Caput	Concluído Internamente
Deliberação	132	2	Concluído Internamente
Deliberação	218	3	Concluído Internamente
Deliberação	218	4	Concluído Internamente
Deliberação	91	2	Concluído Internamente
Deliberação	91	3	Concluído Internamente

## Entregas do ano de 2020

janeiro de 2020	●	Contratação de fornecedor para elaboração de estratégia de execução do Plano de Ação para conservação da Biodiversidade Terrestre
março de 2020	●	Finalização das amostragens em campo da 2ª campanha de Monitoramento de Flora terrestre na Área Ambiental 1 e área de influência direta
março de 2020	●	Finalização parcial das amostragens em campo da 3ª campanha de monitoramento Fauna terrestre na Área Ambiental 1 e área de influência direta, realizada em período chuvoso
junho de 2020	●	Reunião de Monitoria do Plano de Ação para Conservação da Biodiversidade Terrestre- Ano 1
agosto de 2020	●	Publicação do Sumário Executivo do Plano de Ação para conservação da Biodiversidade Terrestre
setembro de 2020	●	Protocolo da Matriz Atualizada do Plano de Ação para Conservação da Biodiversidade Terrestre realizado
dezembro de 2020	●	Protocolo do Relatório da 2ª campanha de Monitoramento do inventário de Flora Terrestre na Área Ambiental 1 e área de influência direta junto à CT-Bio

● Concluído

● Planejado

● Reprogramado

## Grandes números do programa

- 14 **grupos faunísticos, além da flora terrestre**, monitorados na área de estudo;
- 108 **parcelas de monitoramento de fauna e flora terrestres** delimitadas ao longo da calha do Rio Doce;
- 49 **ações** definidas no **Plano de Ação para Conservação da Biodiversidade Terrestre.**

## **Fatos relevantes do mês**

Não houve fatos relevantes no mês de Novembro/2020.

## **Indicadores**

Os indicadores de resultado do programa, apresentados no Relatório Final de Indicadores de Resultado, propostos durante o Workshop de Revisão dos Indicadores, ainda não foram aprovados pela CT-Bio/CIF e começarão a ser medidos após a revisão da metodologia do monitoramento prevista para 2020.

## Curva S do programa

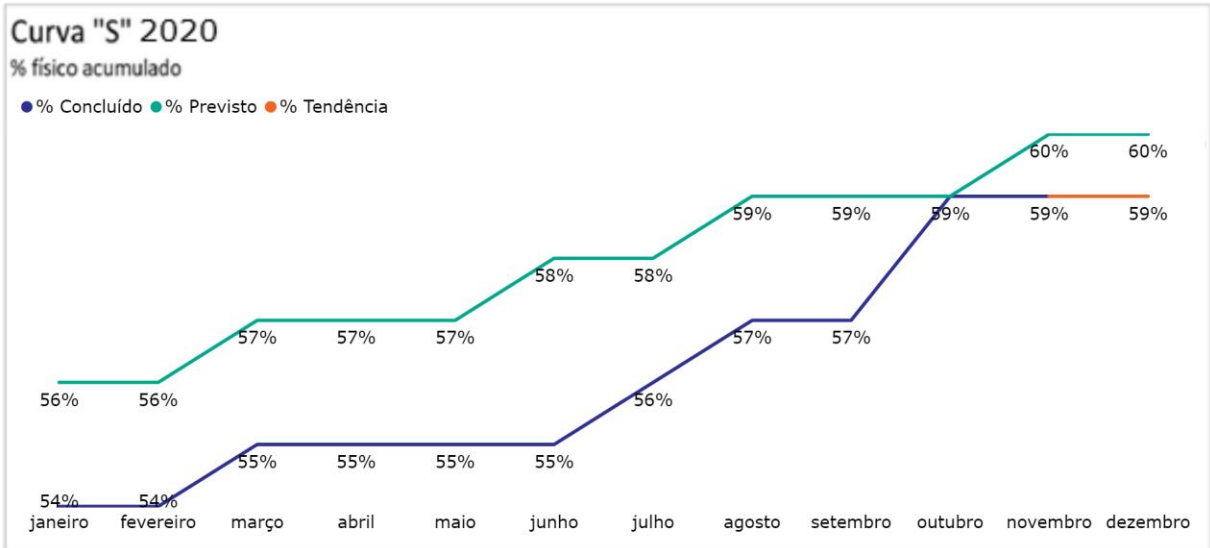


Gráfico 1. Curva "S" 2020 de avanço físico

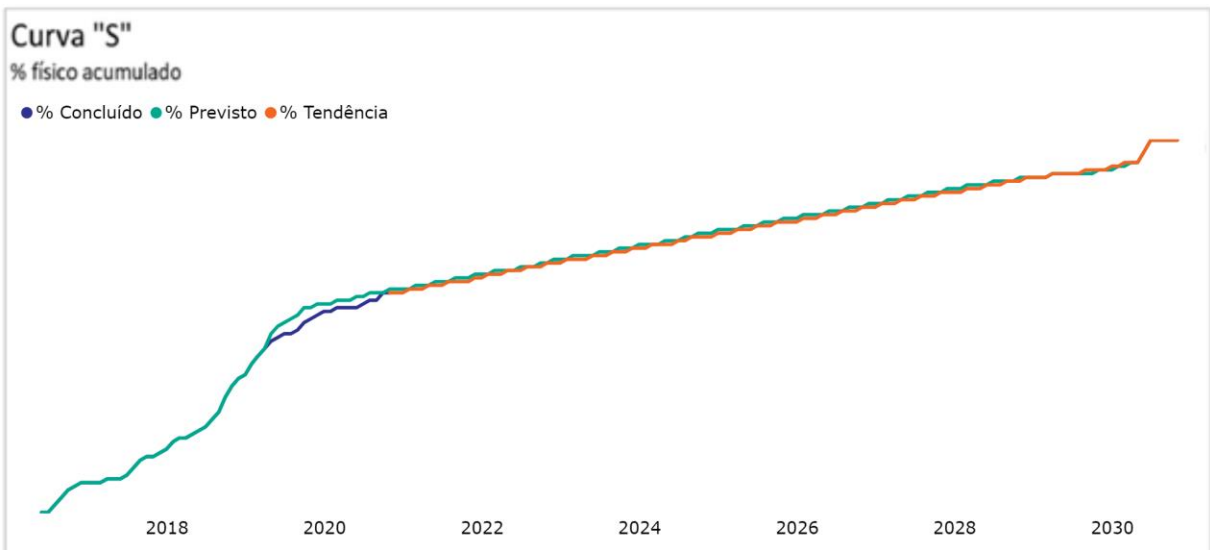


Gráfico 2. Curva "S" de avanço físico

## **PG031 Coleta e Tratamento de Esgoto e Destinação de Resíduos Sólidos**

### **Eixo Reconstrução e Infraestrutura**

#### **Objetivo**

O Programa de Coleta e Tratamento de Esgoto e de Destinação de Resíduos Sólidos tem cunho compensatório e prevê a disponibilização de recursos financeiros pela Fundação Renova, no valor de R\$ 500 milhões, aos municípios da área ambiental 2 (banhados pelo rio Doce e pelos trechos impactados dos rios Gualaxo do Norte e Carmo) para custeio da elaboração de planos municipais de saneamento básico, elaboração de projetos de sistema de esgotamento sanitário, implementação de obras de coleta e tratamento de esgotos, implantação, ampliação e melhorias de programas de coleta seletiva, unidades de triagem de recicláveis, unidades de tratamento de orgânicos, estações de transbordo, erradicação de lixões e implantação de aterros sanitários regionais (Cláusula 169 do Termo de Tratamento e Ajustamento de Conduta (TTAC) e Revisão Extraordinária do TTAC nº 02, de 29 de junho de 2018). Adicionalmente aos recursos previstos na Cláusula 169 do TTAC, o programa prevê também a destinação de R\$ 17 milhões para atendimento ao pleito do Consórcio Público para o Tratamento e Destinação Final Adequada de Resíduos Sólidos da Região Doce Oeste do Estado do Espírito Santo (CONDOESTE), classificados como compensatórios no âmbito da Cláusula 232 do TTAC.

Cláusula	169	Caput	Em Andamento
Cláusula	170	Inc I	Concluído Internamente
Cláusula	170	Inc II	Concluído Internamente
Cláusula	170	Inc III	Concluído Internamente
Cláusula	170	Inc IV	Concluído Internamente
Cláusula	170	Inc V	Concluído Internamente
Cláusula	170	4ª Diretriz	Em Andamento
Deliberação	122	N/A	Concluído Internamente
Deliberação	259	(Em branco)	Em Andamento
Deliberação	75	4-4.1	Concluído Internamente
Deliberação	75	4-4.2	Concluído Internamente
Deliberação	75	4-4.3	Concluído Internamente



## Entregas do ano de 2020

janeiro de 2020	●	Realização do repasse do recurso do estudo de concepção do Pleito ALPESPJ01 - Elaboração de projeto de sistema de esgotamento sanitário da sede do município e distrito de Era Nova de Alpercata
janeiro de 2020	●	Autorização para emissão da Ordem de Serviço da obra do Pleito SDPRSOB02 - Implantação do Centro de Tratamento e Reciclagem de Resíduos Orgânicos e Recicláveis de São Domingos do Prata
janeiro de 2020	●	Realização do repasse do recurso do projeto do Pleito SJGESPJ03 - Elaboração de projetos de engenharia de sistemas de esgotamento sanitário para as localidades de Biboca, Patrimônio, Lagoa das Palmeiras, Messias Gomes e Isidório, de São José do Goiabal
janeiro de 2020	●	Realização do repasse do Pleito SDPRSPM04 - Elaboração do Plano de Recuperação de Área Degradada (PRAD) por lixão/aterro controlado apenas para o município de São Domingos do Prata
fevereiro de 2020	●	Autorização para emissão da Ordem de Serviço da obra do Pleito CONESOB01 - Implantação de sistema de esgotamento sanitário da sede do município, de Córrego Novo
março de 2020	●	Autorização para emissão da Ordem de Serviço da obra de Horto do Pleito IPAESOB03 - Ampliação do sistema de coleta e tratamento de esgoto da sede do município de Ipatinga
abril de 2020	●	Realização do repasse do recurso do estudo de concepção do Pleito IPBESPJ01 - Elaboração de projeto de sistema de esgotamento sanitário da sede do município e povoado de Boachá, de Ibapa
abril de 2020	●	Conclusão do repasse do Pleito COLESOB24 - Complementação de recursos de contrapartida para implantação da LR S03, parte integrante do Sistema de Esgotamento Sanitário (SES) do Lado Sul (em execução) de Colatina
abril de 2020	●	Conclusão do repasse do Pleito COLESOB25 - Complementação de recursos de contrapartida para implantação da EEE S02 e EEE S04, parte integrante do Sistema de Esgotamento Sanitário (SES) do Lado Sul de Colatina
abril de 2020	●	Autorização para emissão da Ordem de Serviço da obra do Pleito CDTRSOB02 - Solução consorciada, com objetivo de executar as obras para a implantação da Central de Tratamento de Resíduos – CTR Colatina, do CONDOESTE
abril de 2020	●	Realização do repasse do recurso do projeto básico do Pleito MREESPJ02 - Elaboração de projeto do sistema de esgotamento sanitário do distrito de Cava Grande, de Marliéria
maio de 2020	●	Realização do repasse do recurso da Etapa 1 do Pleito CVPRSPM01 - Elaboração do Plano Intermunicipal de Gestão Integrada de Resíduos Sólidos para os Municípios associados ao Consórcio Intermunicipal Multissetorial do Vale do Piranga (PIGIRS/CIMVALPI)
junho de 2020	●	Conclusão do repasse do Pleito IAPRSAB01 - Aquisição de um triturador de galhos e uma mini carregadeira, de Iapu
junho de 2020	●	Autorização para emissão da Ordem de Serviço da obra do bairro do Avenida Maanain do Pleito IPAESOB03 - Ampliação do sistema de coleta e tratamento de esgoto da sede do município de Ipatinga
junho de 2020	●	Autorização para emissão da Ordem de Serviço da obra do bairro do Granjas Vagalume do Pleito IPAESOB03 - Ampliação do sistema de coleta e tratamento de esgoto da sede do município de Ipatinga.
junho de 2020	●	Autorização para emissão da Ordem de Serviço da obra do bairro Limoeiro (córrego do Barro Branco) do Pleito IPAESOB03 - Ampliação do sistema de coleta e tratamento de esgoto da sede municipal, de Ipatinga
julho de 2020	●	Realização do repasse do recurso do estudo de concepção do Pleito FETESPJ01 - Elaboração de projeto de implantação da ETE do distrito de Senhora da Penha, de Fernandes Tourinho
julho de 2020	●	Realização do repasse do recurso do estudo de concepção do Pleito FETESPJ02 - Adequação de projeto de sistema de esgotamento sanitário da sede do município, de Fernandes Tourinho
julho de 2020	●	Realização do repasse do recurso do estudo de concepção do Pleito ITUESPJ02 - Contratação para elaboração de projetos básicos e executivos para ampliação do sistema de esgotamento sanitário nos distritos de Vila Nietzsche e Quatituba, de Itueta

● Concluído

● Planejado

● Reprogramado

## Entregas do ano de 2020

julho de 2020	●	Realização do repasse do recurso da Etapa 2 do Pleito CVPRSPM01 - Elaboração do Plano Intermunicipal de Gestão Integrada de Resíduos Sólidos para os Municípios associados ao Consórcio Intermunicipal Multissetorial do Vale do Piranga (PIGIRS/CIMVALPI)
agosto de 2020	●	Realização do repasse do recurso do estudo de concepção do Pleito SEPESPJ01 - Elaboração de projeto de engenharia do distrito de São Bartolomeu, de Sem-Peixe
agosto de 2020	●	Realização do repasse do recurso do estudo de concepção do Pleito SEPESPJ02 - Elaboração de projeto de engenharia do vilarejo de São Paulino e toda a zona rural, de Sem-Peixe
agosto de 2020	●	Realização do repasse do recurso do projeto básico do Pleito DIOESPJ01 - Elaboração e adequação de projetos de engenharia de sistema de esgotamento sanitário da sede do município e dos distritos de Baixa Verde e Conceição de Mina, de Dionísio
setembro de 2020	●	Conclusão do repasse do Pleito DIOESPJ01 - Elaboração e adequação de projetos de engenharia de sistema de esgotamento sanitário da sede do município e dos distritos de Baixa Verde e Conceição de Minas, de Dionísio
setembro de 2020	●	Realização do repasse do recurso do projeto executivo do Pleito DIOESPJ01 - Elaboração e adequação de projetos de engenharia de sistema de esgotamento sanitário da sede do município e dos distritos de Baixa Verde e Conceição de Minas, de Dionísio
setembro de 2020	●	Realização do repasse do recurso do projeto básico do Pleito SEPESPJ01 - Elaboração de projeto de engenharia do distrito de São Bartolomeu, de Sem-Peixe
setembro de 2020	●	Realização do repasse do recurso do projeto básico do Pleito SEPESPJ02 - Elaboração de projeto de engenharia do vilarejo de São Paulino e toda a zona rural, de Sem-Peixe
outubro de 2020	●	Realização do repasse do recurso do estudo de concepção do Pleito PERESPJ01 - Elaboração de projetos de sistema de esgotamento sanitário da sede do município e distritos São Sebastião do Baixio, Pedra, de Periquito
outubro de 2020	●	Realização do repasse do recurso do estudo de concepção do Pleito RASESPJ02 - Elaboração de proj. de engenharia de sistemas de esgotamento sanitário para a sede municipal, distritos de S. Vicente da Estrela, S. Sebastião do Óculo, Santana do Tabuleiro
novembro de 2020	●	Autorização para emissão da Ordem de Serviço da obra do Pleito RIDESOB02 - Construção de SES para o distrito de Jorge, de Rio Doce
dezembro de 2020	●	Autorização para emissão da Ordem de Serviço da obra do Pleito ITUESOB03 - Contratação para execução de obras de reformas e melhorias na área da estação de tratamento de esgotos e nas estações elevatórias de esgoto da Sede e distrito de Quatituba, Itueta
dezembro de 2020	●	Autorização para emissão da Ordem de Serviço da obra do Pleito PERRSOB02 - Melhorias na Unidade de Triagem de Recicláveis e Compostagem, de Periquito
dezembro de 2020	●	Autorização para emissão da Ordem de Serviço da obra do Pleito RESRSOB02 - Obras emergenciais no aterro do CIGIRS, de Resplendor

● Concluído

● Planejado

● Reprogramado

## Fatos relevantes do mês

Em novembro foi entregue o caminhão adaptado para a coleta seletiva ao município de Santana do Paraíso.

No dia 03/11 foi repassado ao município de Ipatinga o valor de R\$507.375,60 referente ao pleito de execução de obra.

No dia 04/11 foi repassado ao município de Córrego Novo o valor de R\$678.240,13 referente ao pleito de execução de obra.

No dia 04/11 foi repassado ao município de Sem Peixe o valor de R\$37.600,00 referente ao pleito de elaboração de projeto.

No dia 05/11 foi repassado ao município de Sem Peixe o valor de R\$24.960,00 referente ao pleito de elaboração de projeto.

No dia 10/11 foi repassado ao município de Raul Soares o valor de R\$99.793,05 referente ao pleito de elaboração de projeto.

No dia 13/11 foi repassado ao município de Linhares o valor de R\$501.640,26 referente ao pleito de execução de obra.

No dia 16/11 foi repassado ao município de Rio Casca o valor de R\$6.492,60 referente ao pleito de assessoria técnica para acompanhamento das obras.

No dia 18/11 foi repassado ao município de Sem Peixe o valor de R\$300.988,52 referente ao pleito de execução de obra.

No dia 25/11 o BDMG encaminhou ao município de Dionísio a autorização de início de obra do pleito de Implementação de obras de coleta e tratamento de esgotos no distrito de Baixa Verde, o qual foi aprovado pela Deliberação CIF nº 380, de 6 de fevereiro de 2020.

## Grandes números do programa

- Foram repassados **R\$ 17.912.427** para **ações de esgotamento sanitário e resíduos sólidos**, para os municípios de Alpercata/MG, Córrego Novo/MG, Dionísio/MG, Fernandes Tourinho/MG, Iapu/MG, Ipaba/MG, Ipatinga/MG, Itueta/MG, Marliéria/MG, Rio Casca/MG, São Domingos do Prata/MG, São José do Goiabal/MG, Sem-Peixe/MG, Baixo Guandu/ES, Colatina/ES, Linhares/ES, Raul Soares e CIMVALPI (Consórcio Intermunicipal Multissetorial do Vale do Piranga);
- Foram realizadas **727 horas de capacitação**, com os servidores públicos dos municípios da Área Ambiental 2 – AA2. Foram ofertadas oficinas de capacitações de: Elaboração de projetos referentes à esgotamento sanitário: conceitual, básico, executivo e ambiental (Módulo I); Processo licitatório e acompanhamento de obras (Módulo II); e Estruturação de soluções consorciadas para destinação de resíduos sólidos e gestão dos serviços (Módulo IV);
- A equipe técnica realizou **1.597** visitas e/ou reuniões de **apoio técnico aos municípios**.

## Indicadores

Todos os indicadores foram implementados e estão em medição, bem como suas respectivas metas. Conforme previsto na definição, os indicadores são todos trimestrais.

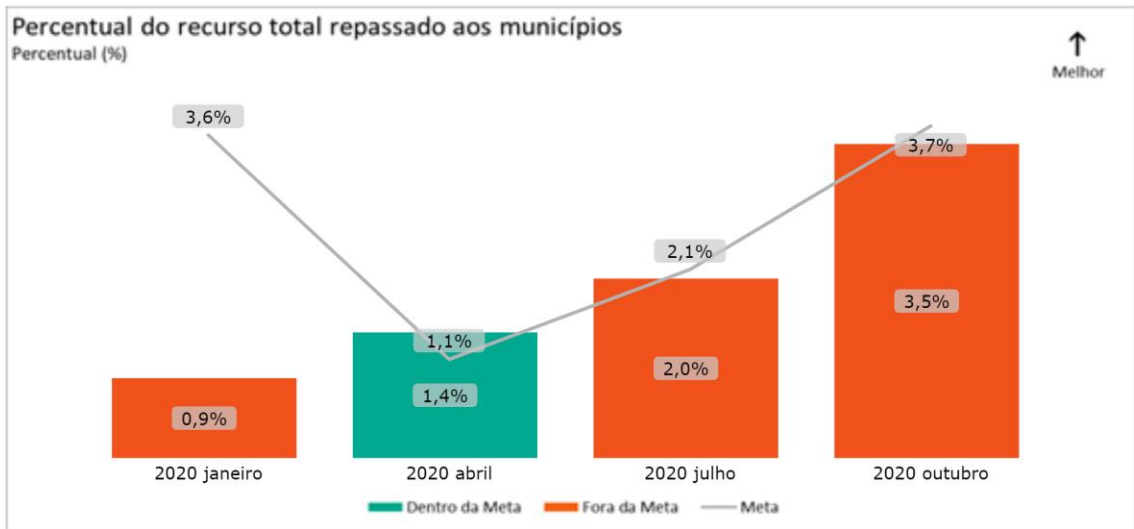


Gráfico 1. Percentual do recurso repassado.



Gráfico 2. Percentual do valor teto repassado, por município.

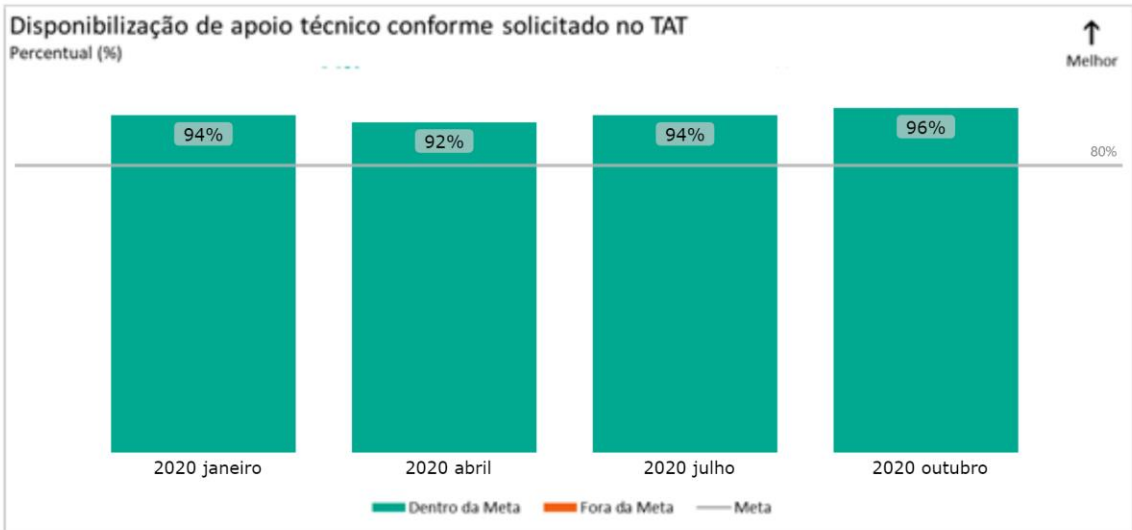


Gráfico 3. Disponibilização de apoio técnico conforme solicitado no Termo de Apoio Técnico (TAT).

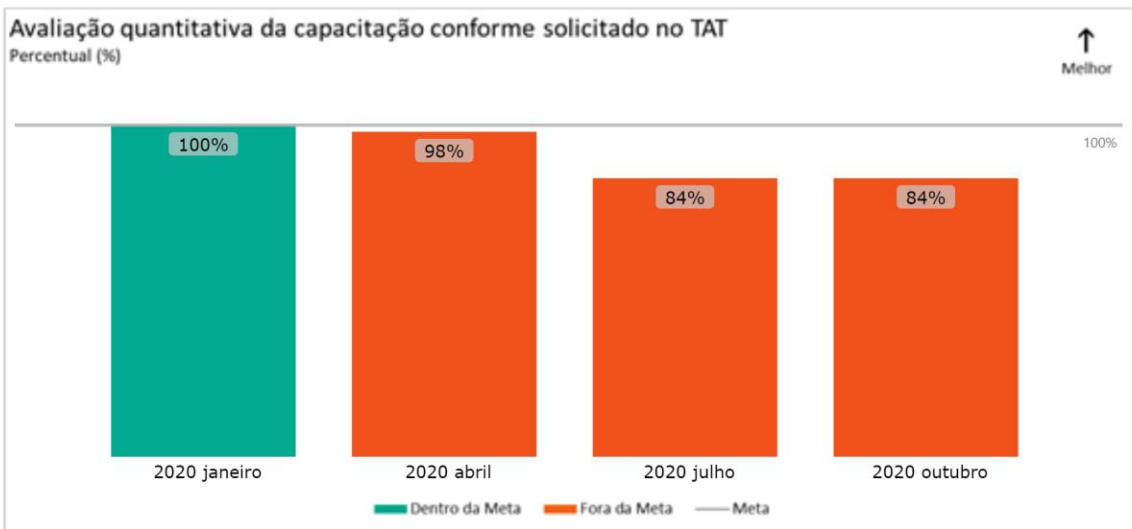


Gráfico 4. Avaliação quantitativa da capacitação conforme solicitado no TAT.

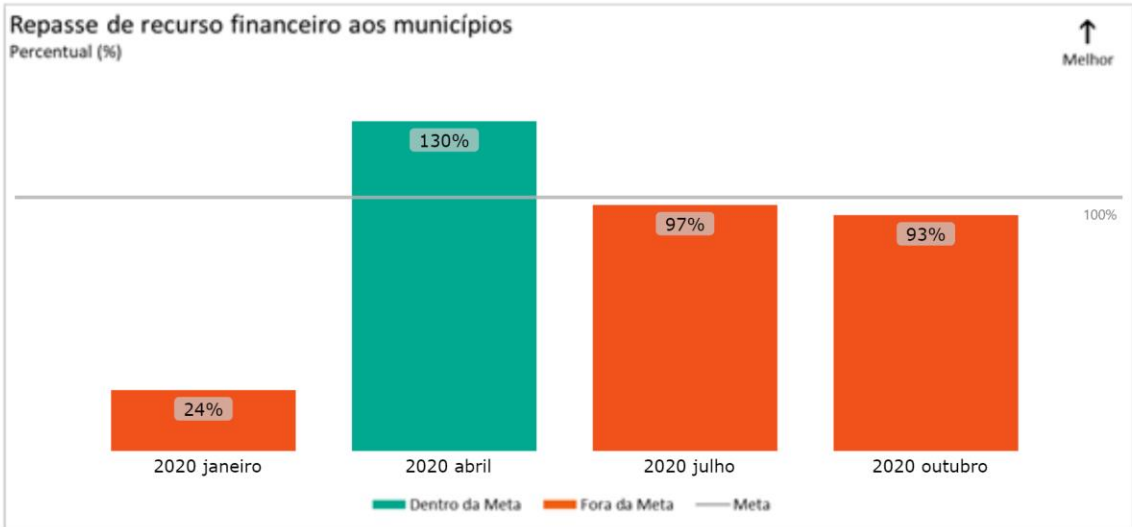


Gráfico 5. Repasse de recurso financeiro aos municípios.

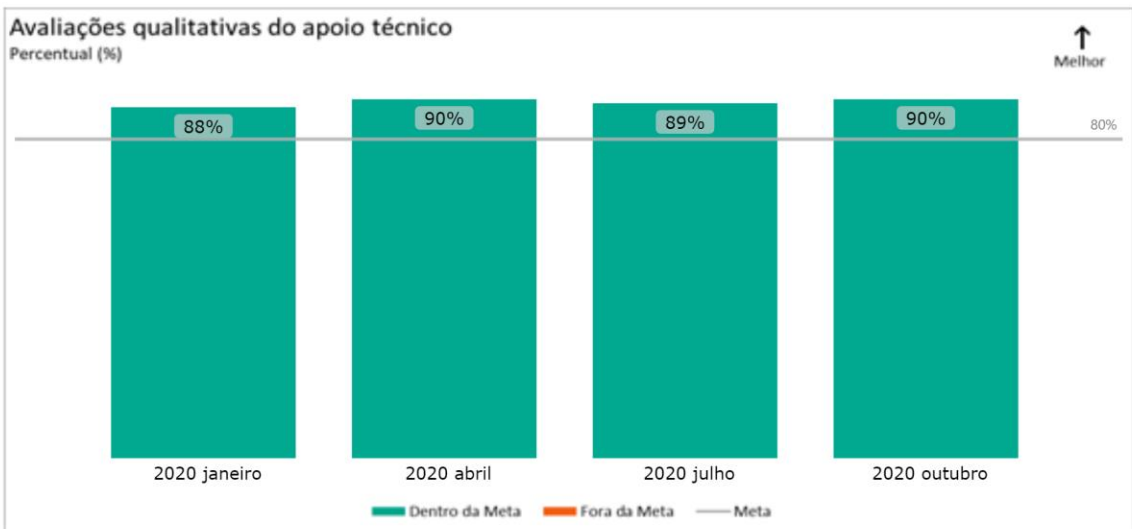


Gráfico 6. Avaliações qualitativas do apoio técnico.

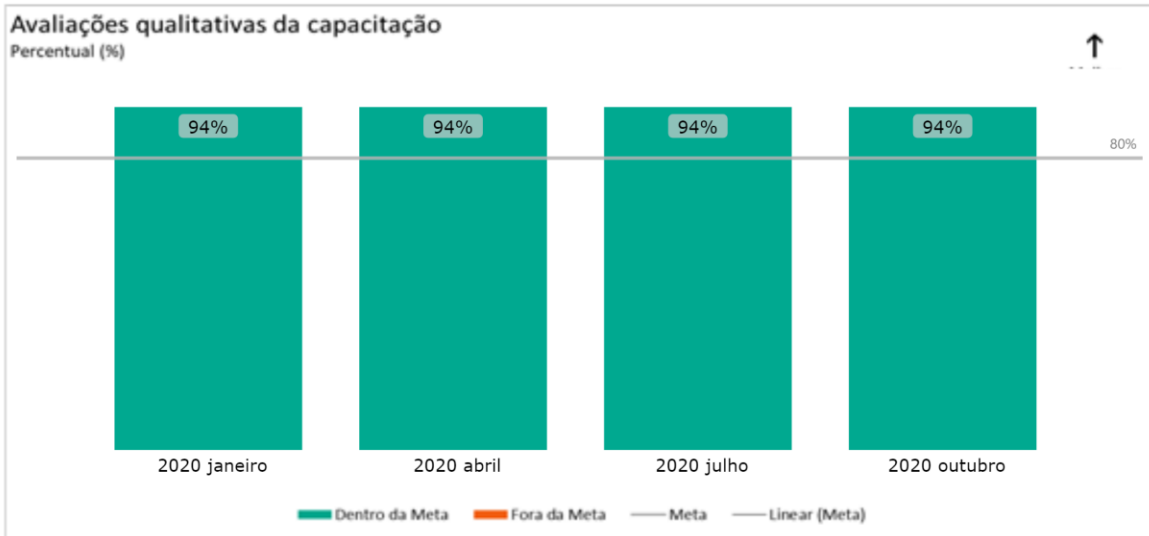


Gráfico 7. Avaliações qualitativas da capacitação.



## Curva S do programa

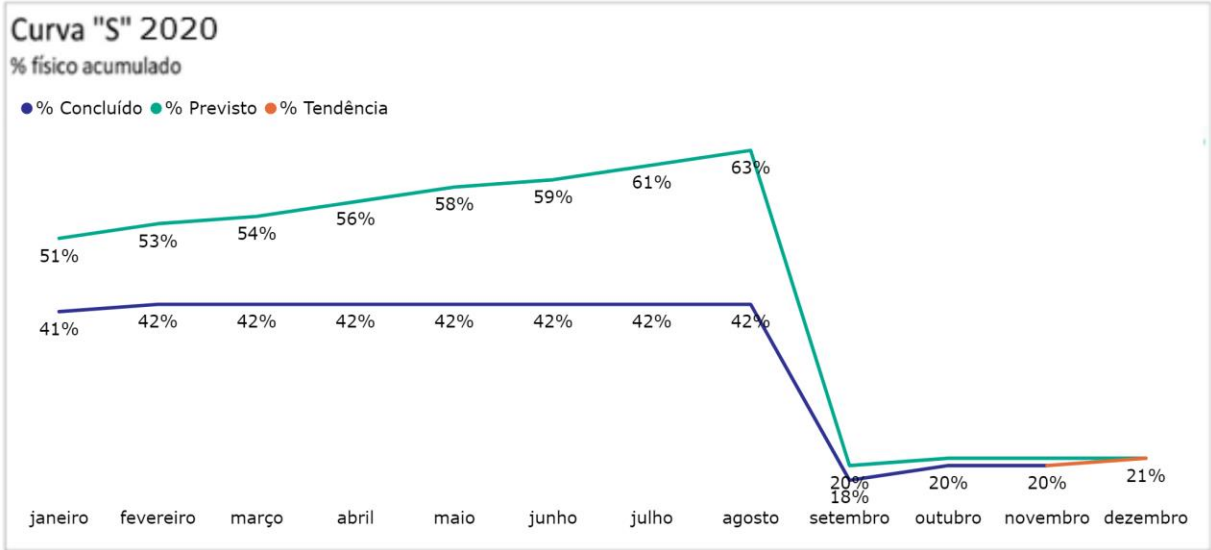


Gráfico 8. Curva "S" 2020 de avanço físico

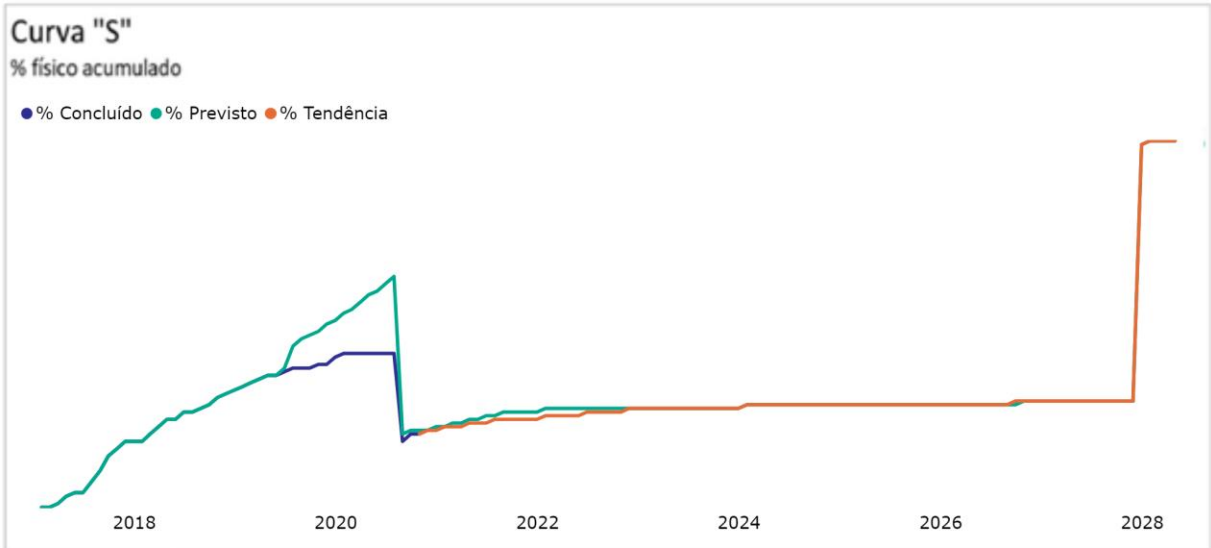


Gráfico 9. Curva "S" de avanço físico

## PG032 Melhoria dos Sistemas de Abastecimento de Água

### Eixo Reconstrução e Infraestrutura

#### Objetivo

O objetivo principal do Programa é promover alternativas de captação e adução de água, visando garantir, em parte, o reestabelecimento do abastecimento de água com a redução de dependência relativa ao rio Doce, e promover melhorias referentes a tratamentos de água para abastecimento público, por meio de medidas de cunhos reparatório e compensatório, em localidades que tiveram seus sistemas de abastecimento temporariamente inviabilizados.

Cláusula	171	caput (obra)	Judicializado
Cláusula	171	caput (projeto)	Judicializado

Deliberação	10	N/A	Concluído Internamente
Deliberação	107	3.1	Concluído Internamente
Deliberação	107	4	Concluído Internamente
Deliberação	123	2	Concluído Internamente
Deliberação	124	2	Concluído Internamente
Deliberação	124	4	Concluído Internamente
Deliberação	16	N/A	Judicializado
Deliberação	185	2	Concluído Internamente
Deliberação	185	3	Concluído Internamente
Deliberação	185	4	Judicializado
Deliberação	185	5	Judicializado
Deliberação	185	6	Judicializado
Deliberação	258	4	Concluído Internamente
Deliberação	258	5	Concluído Internamente
Deliberação	258	2	Judicializado
Deliberação	308	2	Judicializado
Deliberação	315	1	Concluído Internamente
Deliberação	33	1	Concluído Internamente
Deliberação	33	i;ii	Em Andamento
Deliberação	378	6	Concluído Internamente
Deliberação	378	5	Em Andamento
Deliberação	379	2	Concluído Internamente
Deliberação	379	3	Concluído Internamente
Deliberação	379	1	Reprogramado
Deliberação	4	N/A	Judicializado
Deliberação	443	a	Concluído Internamente
Deliberação	76	3	Concluído Internamente
Deliberação	76	4	Concluído Internamente
Deliberação	76	5	Concluído Internamente
Deliberação	98	1	Concluído Internamente

## Entregas do ano de 2020

setembro de 2020	●	Elaboração do Projeto Básico - Captação Alternativa, ETA e UTR -Itueta/MG
setembro de 2020	●	Retomada das Obras de Melhoria do Sistema de Abastecimento de Água ETA Vila Isa - ETA Vila Isa - Governador Valadares/MG
outubro de 2020	●	Conclusão das Obras de Captação Alternativa - Pedra Corrida/MG
novembro de 2020	●	Retomada das Obras (Estruturação Rede Elétrica) de Captação Alternativa (Poço C1 e C2) - Resplendor/MG
dezembro de 2020	●	Conclusão das Obras de Captação Alternativa (Poço C1 e C2) - Resplendor/MG
dezembro de 2020	●	Conclusão das obras de recuperação da pavimentação do Acesso Norte - Resplendor/MG

● Concluído

● Planejado

● Reprogramado

## **Grandes números do Programa**

- 13 sistemas de tratamento de água concluídos, entre Estações de Tratamento de Água (ETAs) convencionais e tratamentos simplificados;
- 10 adutoras concluídas (entre concluídas e reformadas);
- 15 estruturas de captação alternativas concluídas (entre fontes superficiais e subterrâneas).

## **Fatos relevantes do mês**

Próximo passo da judicialização é a entrega do plano de trabalho detalhado da perícia, em janeiro de 21.

Elaboração da base de dados dos beneficiários de abastecimento com caminhão-pipa e/ou água mineral, incluindo localização geográfica.

Conclusão das visitas de reconhecimento dos peritos do juiz, a todas as localidades atendidas pelo PG-32.

Conclusão das primeiras sessões técnicas da AECOM, onde foi apresentado o PG-32, projetos, contextos e registros, aos peritos do juiz da 12ª Vara.

Com a judicialização do PG32 no contexto do Eixo prioritário nº 9, grande parte dos projetos e obras inerentes à Cláusula 171 do TTAC precisaram ser paralisados até que venha laudo pericial devidamente homologado pelo juízo da 12ª Vara Federal de Belo Horizonte, para que seja possível retomar projetos, cronogramas e propriamente a execução das obras.

## Indicadores

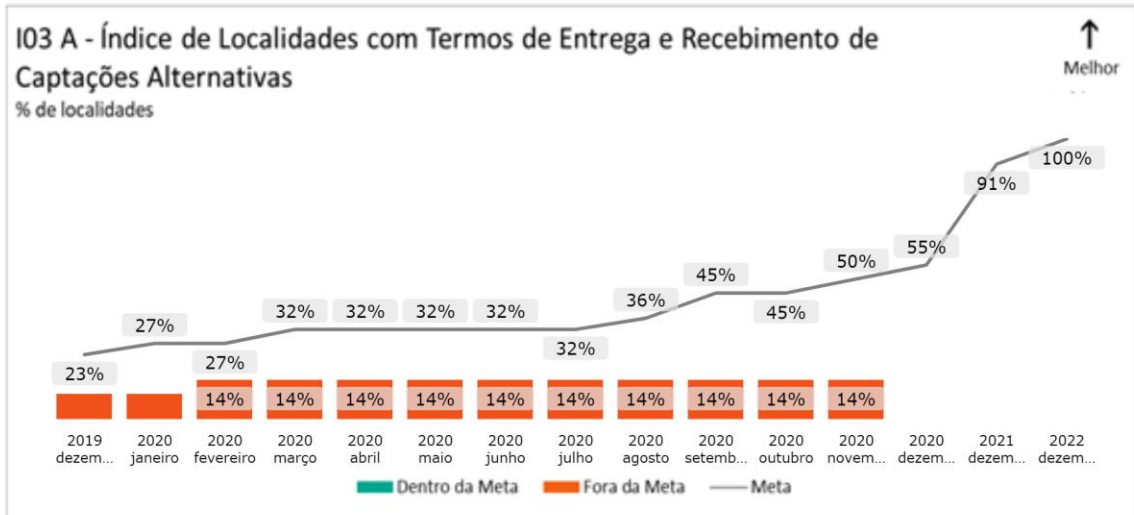


Gráfico 1. (%) de localidades com termo de entrega e recebimento de captações alternativas. Gráfico acumulado.

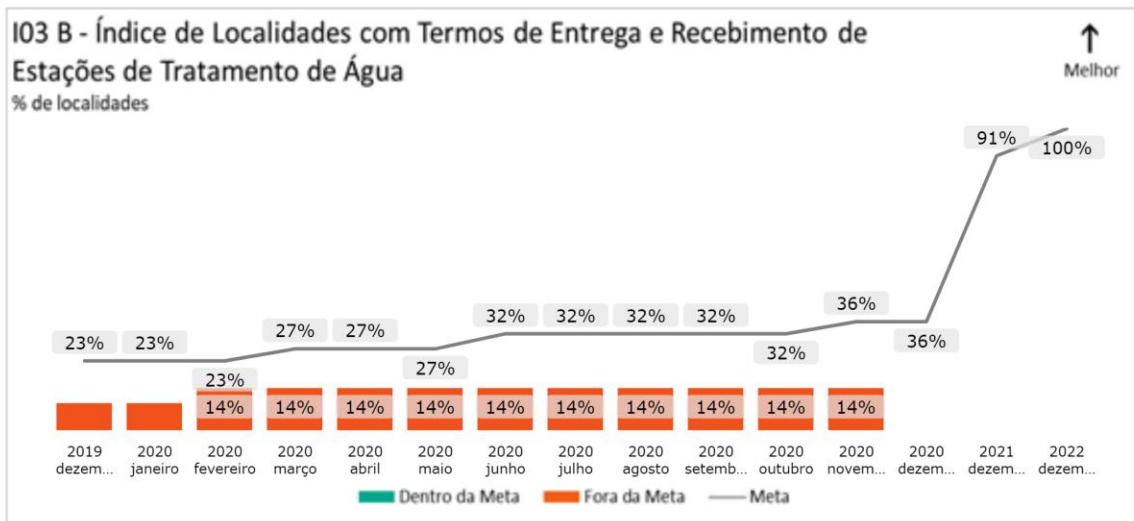


Gráfico 2. (%) de localidades com termo de entrega e recebimento de estações de tratamento de água. Gráfico acumulado.

## Curva S do programa

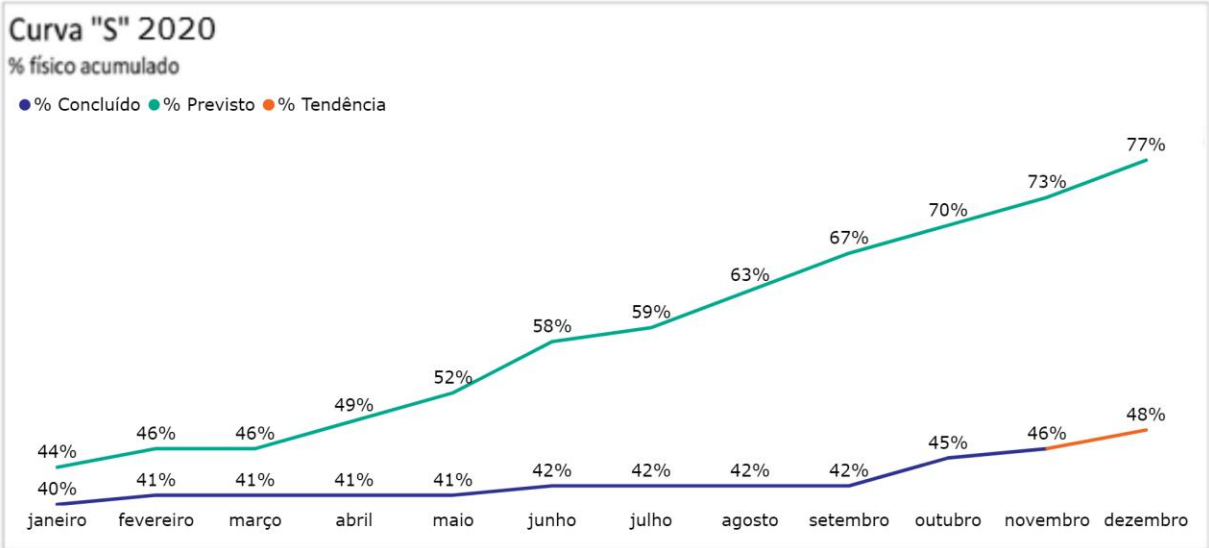


Gráfico 3. Curva "S" 2020 de avanço físico

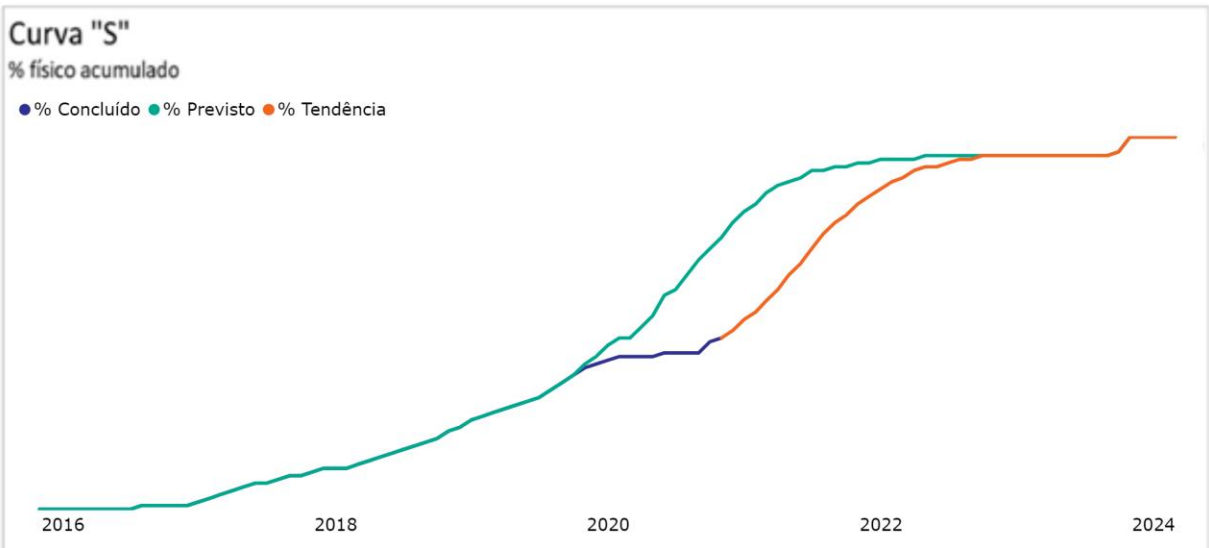


Gráfico 4. Curva "S" de avanço físico



## **PG033 Programa de Educação para Revitalização da Bacia do Rio Doce (Educação Ambiental)**

### **Eixo Pessoas e Comunidades**

#### **Objetivo**

Desenvolver processos educativos que visam a promoção de uma cultura de sustentabilidade para revitalização da Bacia do Rio Doce.

Cláusula	172	§1º (ação 1)	Concluído Internamente
Cláusula	172	§1º (ação2)	Em Andamento
Deliberação	136	1	Concluído Internamente
Deliberação	240	1	Em Andamento
Deliberação	288	1	Concluído Internamente
Deliberação	288	2	Em Andamento

## Entregas do ano de 2020

janeiro de 2020	●	Assinatura do Termo de Parceria com Fundação Francisca Veras para formação de Assentados da Reforma Agrária em Minas Gerais
fevereiro de 2020	●	Conclusão da etapa de mobilização institucional das áreas 1, 2, 3 e 5 para execução do 1º Ciclo do Projeto de Formação de Lideranças Jovens
fevereiro de 2020	●	Assinatura do Termo de Parceria para realização do 1º ciclo do Projeto de Formação de Lideranças Jovens - área 4
abril de 2020	●	Assinatura do Termo de Parceria com CEFORMA para formação de Assentados da Reforma Agrária no Espírito Santo
maio de 2020	●	Conclusão da elaboração do Projeto Político Pedagógico para o Curso de Formação de Formadores em Agroecologia – Assentamentos da Reforma Agrária de Minas Gerais
maio de 2020	●	Conclusão da etapa de Articulação Institucional das áreas 1, 2, 3 e 5 do 1º Ciclo do Projeto de Formação de Lideranças Jovens
maio de 2020	●	Conclusão da mobilização para 1ª Turma do Curso de Formação de Formadores em Agroecologia – Assentamentos da Reforma Agrária de Minas Gerais
julho de 2020	●	Conclusão da mobilização para 2ª Turma do Curso de Formação de Formadores em Agroecologia – Assentamentos da Reforma Agrária de Minas Gerais
agosto de 2020	●	Conclusão do Diagnóstico Educacional dos Assentamentos da Reforma Agrária de Minas Gerais
agosto de 2020	●	Conclusão da Mobilização e Engajamento da Bacia de Pontões e Lagoas e Bacia do Piranga em interface com o PG27
agosto de 2020	●	Finalização da interface com PG27 para o Projeto de Recuperação de Nascentes da Bacia do Suaçuí, Bacia de Pontões e Lagoas e Bacia do Piranga
setembro de 2020	●	Conclusão da elaboração do Projeto Político Pedagógico para o Curso de Formação de Formadores em Agroecologia – Assentamentos da Reforma Agrária do Espírito Santo

● Concluído

● Planejado

● Reprogramado

## **Grandes números do programa**

O programa não possui grandes números.

## **Fatos relevantes do mês**

Não houve fatos relevantes no mês de novembro.

## **Indicadores**

Os indicadores do programa estão em revisão.

## Curva S do programa

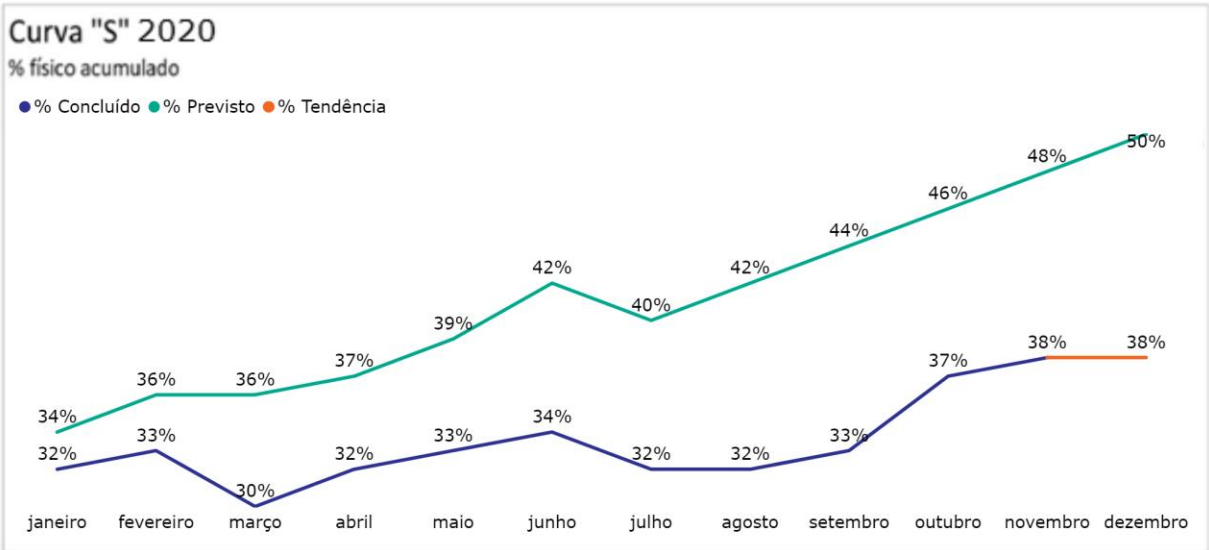


Gráfico 2. Curva "S" 2020 de avanço físico

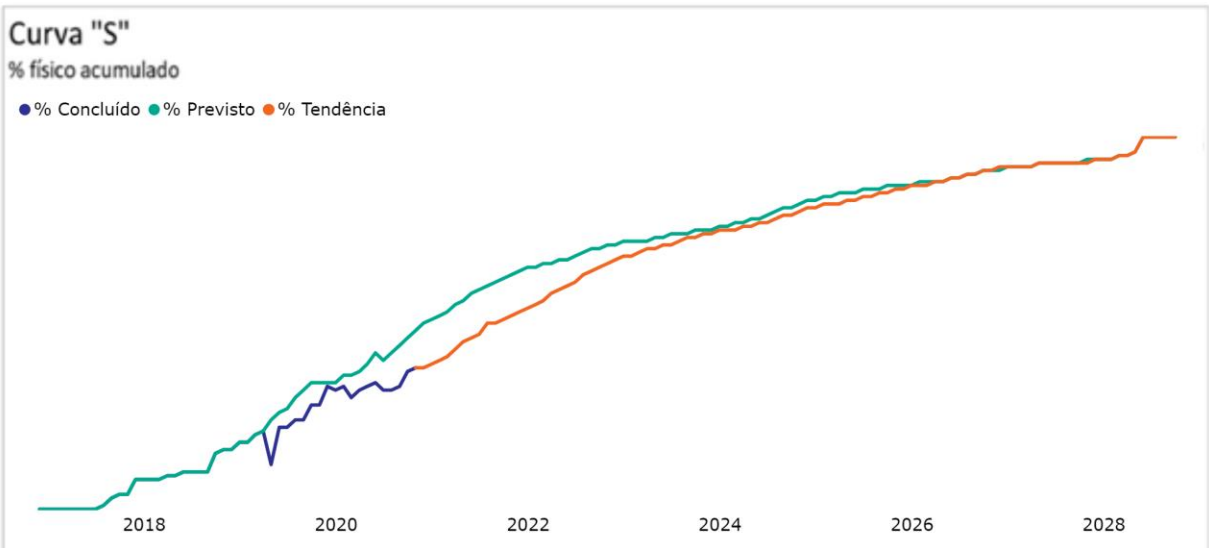


Gráfico 3. Curva "S" de avanço físico

## PG034 Preparação para Emergências Ambientais

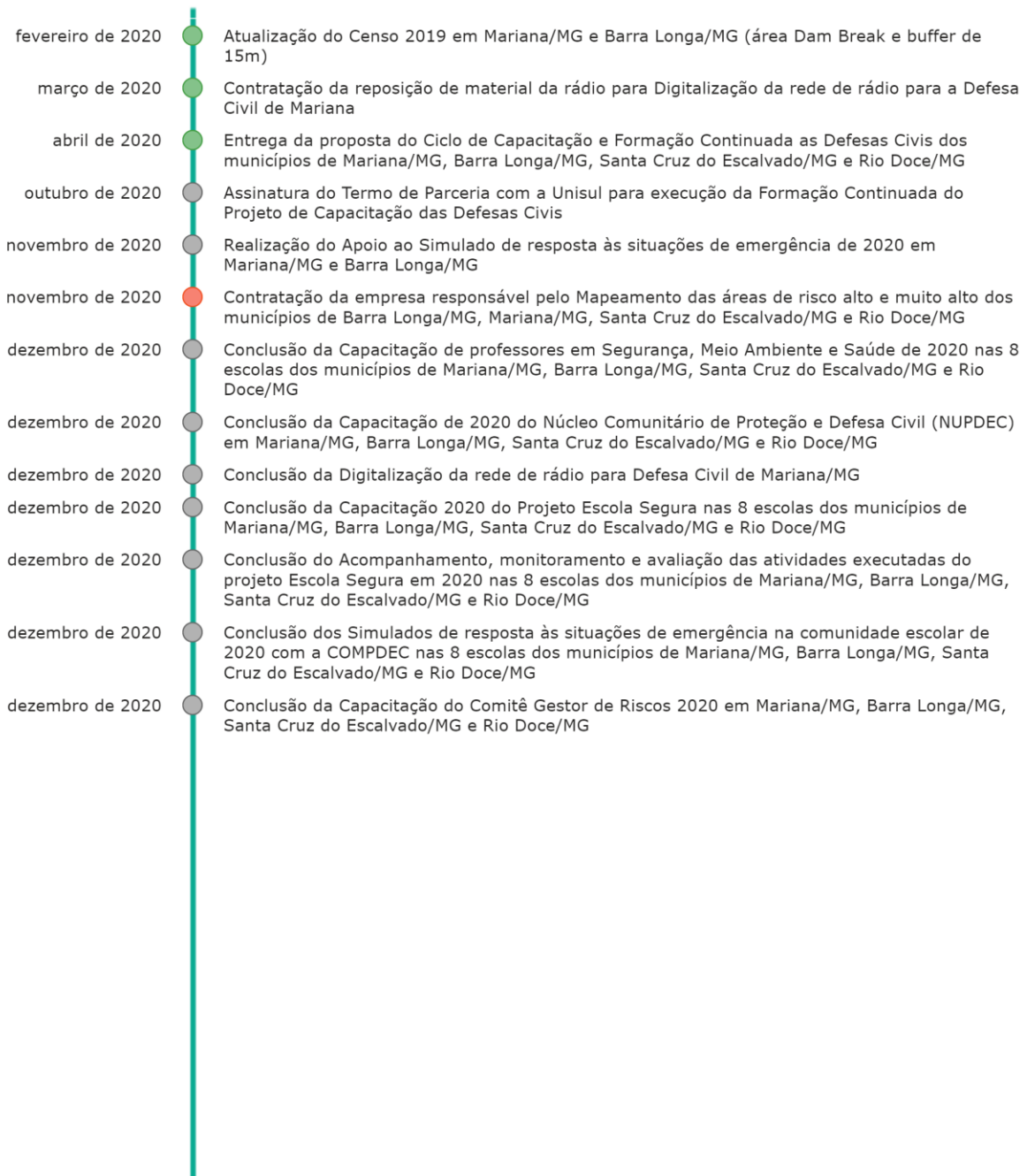
### Eixo Pessoas e Comunidades

#### Objetivo

Implantação de ações de incremento às estruturas de apoio para os sistemas de emergências ambientais nos Municípios de Mariana, Barra Longa, Rio Doce e Santa Cruz do Escalvado, conforme previsto na Cláusula 173 do TTAC.

Cláusula	173	§1º	Concluído Internamente
Cláusula	173	§2º	Concluído Internamente
Cláusula	173	Caput (ação 1)	Concluído Internamente
Cláusula	173	Caput (ação 2)	Em Andamento
Deliberação	128	2	Concluído Internamente
Deliberação	303	2	Reprogramado
Deliberação	357	2	Concluído Internamente
Deliberação	357	3	Concluído Internamente
Deliberação	439	2	Concluído Internamente

## Entregas do ano de 2020\*



\* Informamos que, em virtude do processo de transição de fornecedor de suporte a gestão da Fundação Renova, os tópicos de *Timeline* e Curva S do programa não refletem as informações do mês de novembro. No relatório referente a dezembro, enviaremos as atualizações completas.

● Concluído      ● Planejado      ● Reprogramado



## **Grandes números do programa**

O programa não possui grandes números.

## **Fatos relevantes do mês**

Assinatura do termo de parceria entre a Fundação Renova e a UNISUL em 05/11

Finalização da primeira gincana virtual do conhecimento: brincar e prevenir do projeto escola segura em 18/11/20

Início do Curso de Extensão do Projeto Formação Continuada da Defesa Civil em 19/11/20

Webinar Ciclo de Formação Continuada das Defesas Civas – mais de 500 visualizações em 23/11/20

## Indicadores

Tabela 1. Indicadores que não iniciaram a medição.

CÓDIGO	DESCRIÇÃO	FÓRMULA DE CÁLCULO	UNIDADE DE MEDIDA	STATUS ATÉ novembro de 2020		
				PREVISTO	REALIZADO	FAROL
<b>101</b>	Percentual de indivíduos capacitados (cursos de longa duração)	Total de indivíduos formados / Total de indivíduos inscritos	%	-	-	-
<b>102</b>	Taxa de resposta às demandas de Promoção à capacitação da Defesa Civil	Número de demandas atendidas / Total de solicitações de acordo com os critérios do Projeto	%	-	-	-
<b>103</b>	Índice de Fortalecimento do Sistema de Proteção e Defesa Civil	(Número de solicitações atendidas / Total de eventos solicitados dentro dos critérios)×0,333 + (Cobertura de áreas de risco realizada / Cobertura de áreas de risco prevista)×0,333 + (Número de Planos de Contingência elaborados / Total de Planos de Contingência previstos)×0,333	%	-	-	-
<b>104</b>	Percentual de cumprimento da implantação de medidas de incremento da estrutura de apoio das defesas civis	Número de medidas cumpridas / Total de medidas planejadas	%	-	-	-

## **Curva S do programa**

Em revisão, para adequação das alterações protocoladas na revisão da definição do programa.

# PG035 Programa de Informação para a População


## Eixo Pessoas e Comunidade

### Objetivo

Implantar um Centro de Informações Técnicas (CIT) da Área Ambiental 1 em Mariana, bem como, um CIT na cidade de Governador Valadares (MG) e um em Linhares (ES). Essas estruturas são destinadas a comunicar e informar a população quanto aos aspectos socioambientais e socioeconômicos, conforme cláusula 174 (Anexo II) do Termo de Transação e Ajustamento de Conduta (TTAC).

Cláusula	174	§1º	Concluído Internamente
Cláusula	174	§1º (Histórico 2016)	Concluído Internamente
Cláusula	174	Caput (ação 1)	Concluído Internamente
Deliberação	376	2	Em Andamento
Deliberação	437		Em Andamento

## Entregas do ano de 2020



abril de 2020	●	Definição da Localização do CIT (Centro de Informações Técnicas) de Regência
agosto de 2020	●	Recebimento de nova Solicitação de Mundaça de Local pela Prefeitura
agosto de 2020	●	Atendimento a NT15 (Revisão do Projeto Conceitual do Centro de Informações Técnicas de Mariana)
agosto de 2020	●	Início do processo de comunicação, interação e engajamento com a Comunidade
dezembro de 2020	●	Validação da Concepção do espaço do CIT (Centro de Informações Técnicas) em Regência
dezembro de 2020	●	Protocolo da Definição do Programa - Revisão 1 no CIF pela FR

● Concluído

● Planejado

● Reprogramado

## **Grandes números do programa**

Em função da pandemia do coronavírus (COVID-19), não há grandes números a serem reportados. A Fundação Renova vem estabelecendo uma série de ações que visam proteger colaboradores, parceiros e comunidades atingidas da evolução e dos impactos da supracitada pandemia. Dessa maneira, devido às circunstâncias, as atividades foram suspensas, inclusive as do Centro de Informações Técnicas (CIT) Mariana, as quais foram paralisadas a partir do dia 16/03/2020. Estas medidas se deram a fim de se evitar aglomerações que possam vir a colocar em risco a saúde das pessoas.

## **Fatos relevantes do mês**

Realização da 2ª oficina de curadoria para definição de fluxo de informações e gestão do repositório digital.

Protocolo na COMAR dos projetos conceitual, básico e executivo para reforma do CIT Mariana.

Criação do grupo de trabalho para atualização do plano de trabalho do termo de cooperação técnica Renova e ICMBIO.

Contratação do Projeto Básico para o CIT de Regência.



## **Indicadores**

Conforme estabelecido pela Nota Técnica 12/2018/CTPDCS/CIF e Deliberação CIF nº 230, os indicadores do Programa deverão ser redefinidos em conjunto com a CT-PDCS, por meio de oficinas participativas, com a participação de especialistas em construção de indicadores e/ou monitoramento, membros da CT-PDCS, assessorias técnicas, pessoas atingidas, auditoria independente e equipe do Programa. Portanto, esse processo encontra-se em andamento.

## Curva S do programa

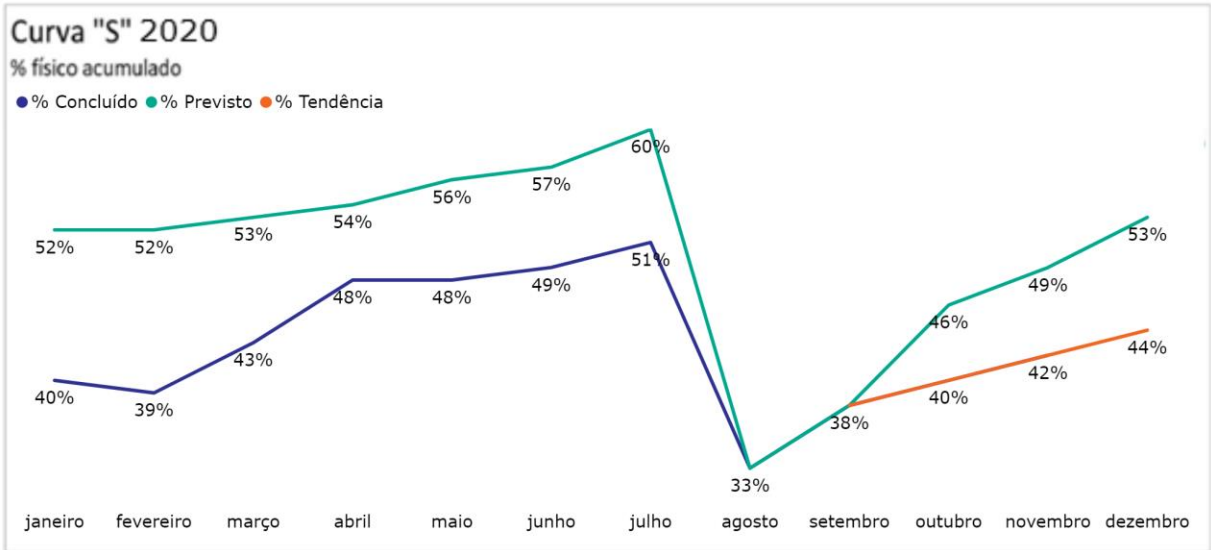


Gráfico 1. Curva "S" 2020 de avanço físico

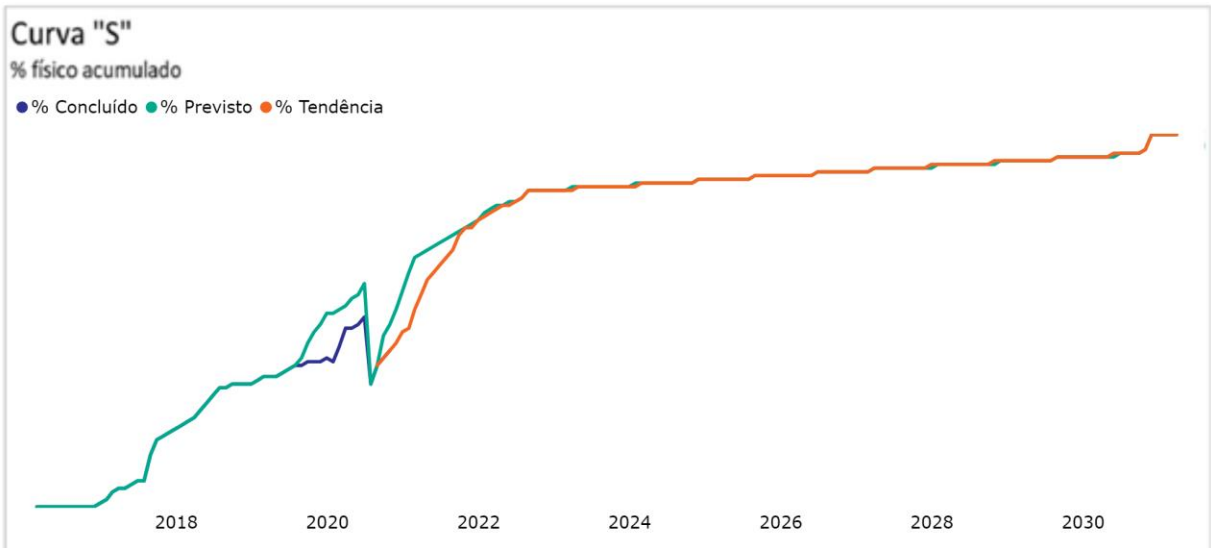


Gráfico 2. Curva "S" de avanço físico

## PG036 Comunicação Nacional e Internacional


### Eixo Pessoas e Comunidades

#### Objetivo

Estabelecer sítio eletrônico, em no mínimo dois idiomas, para divulgar as ações e os programas desenvolvidos em função do Termo de Transação e Ajustamento de Conduta (TTAC).

Cláusula	175	Caput (ação 1)	Concluído Internamente
Cláusula	175	Caput (ação 2)	Em Andamento

## Entregas do ano de 2020

dezembro de 2020  Execução do processo de manutenção do sítio eletrônico

 Concluído       Planejado       Reprogramado

## Grandes números do Programa

Tabela 1. Grandes Números.

<b>INDICADOR</b>	<b>OUTUBRO 2020</b>	<b>NOVEMBRO 2020</b>	<b>ACUMULADO 2020</b>	<b>ACUMULADO 2016 a 2020</b>
<b>Acessos ao site</b>	136.411	126.092	1.199.714	<b>3.397.538</b>
<b>Documentos no site</b>	8	8	85	<b>360</b>
<b>Vídeos</b>	9	2	90	<b>441</b>
<b>Notícias Publicadas</b>	10	6	127	<b>730</b>

## **Fatos relevantes do mês**

Atualização das entregas e fatos relevantes do mês reportadas pelos demais programas no relatório mensal do CIF (Comitê Interfederativo) e nas páginas dos programas hospedados no site, nas versões em português e inglês.

## Indicadores

Tabela 2. Indicadores mensurados atualmente.

INDICADOR	OUTUBRO 2020	NOVEMBRO 2020
<b>Tempo médio de resposta nas redes sociais*</b>	24h	12h46m
<b>Alcance orgânico LinkedIn (impressões)**</b>	50.253	42.923
<b>Alcance orgânico Facebook</b>	36.234	33.478
<b>Visualizações no Youtube (views)</b>	12.278	4.851
<b>Acessos das cidades prioritárias ao site***</b>	85.230	92.073
<b>Visualizações de páginas de serviço</b>	127.292	188.918

\*POR UMA LIMITAÇÃO DE ACESSO À API DO LINKEDIN, O TEMPO MÉDIO DE RESPOSTA NÃO CONSIDERA DADOS DESTA FERRAMENTA. \*\*O LINKEDIN DISPONIBILIZA APENAS DADOS DE IMPRESSÕES, NÃO DE ALCANCE. \*\*\*OS NÚMEROS PODEM SOFRER VARIAÇÕES, TENDO EM VISTA QUE ALGUMAS LOCALIDADES NÃO SÃO MAPEADAS/AVALIADAS NO GOOGLE ANALYTICS.

Os indicadores reportados acima são mensurados mensalmente, entretanto, conforme estabelecido pela Nota Técnica 12/2018/CTPDCS/CIF e Deliberação CIF nº 230, os indicadores do Programa deverão ser redefinidos em conjunto com a Câmara Técnica de Participação, Diálogo e Controle Social, por meio de oficinas participativas, com a participação de especialistas em construção de indicadores e/ou monitoramento, membros da CT-PDCS, assessorias técnicas, pessoas atingidas, auditoria independente e equipe do Programa. Esse processo encontra-se em andamento.

## **Curva S do programa**

Por se tratar de um programa cujas entregas consistem em processos, a curva S não é a melhor ferramenta de acompanhamento de avanço físico do programa.



## PG038 Monitoramento da Bacia do Rio Doce

### Eixo Terra e Água

#### Objetivo

Desenvolver e implementar um programa de investigação e monitoramento da Bacia do Rio Doce, área estuarina, costeira e marinha impactadas, gerando informações sobre a qualidade da água e sedimentos para suportar a tomada de decisões dos demais programas da Fundação Renova, órgãos ambientais e agências de água.

Cláusula	177	§1º	Concluído Internamente
Cláusula	177	Caput	Concluído Internamente
Cláusula	178	Caput	Em Andamento
Deliberação	310	1	Concluído Internamente
Deliberação	310	3.1	Em Andamento
Deliberação	310	3.2	Planejado
Deliberação	383	1	Em Andamento

## Entregas do ano de 2020

março de 2020	●	Protocolo do 1º Relatório Mensal de QA/QC (campanha nov/2019)
abril de 2020	●	Protocolo do 2º Relatório Mensal de QA/QC(campanha dez/19)
maio de 2020	●	Protocolo do 3º Relatório Mensal de QA/QC(campanha jan/20)
maio de 2020	●	Protocolo do 4º Relatório Mensal de QA/QC(campanha fev/20)
junho de 2020	●	Protocolo do 5º Relatório Mensal de QA/QC(campanha mar/20)
dezembro de 2020	●	Primeira revisão bianual das diretrizes do monitoramento de rios e mar (PMQQS)
dezembro de 2020	●	Protocolo do relatório do Monitoramento de Água para Consumo Humano (PMQACH) - período 2015 - março 2020

● Concluído      ● Planejado      ● Reprogramado

## Grandes números do programa

### Plano de Monitoramento Quali-quantitativo Sistemático (PMQQS)

- Em 2020 está aprovado um orçamento de **R\$ 35.000.000** para ações de continuidade dos programas de monitoramento de água e sedimentos da bacia do Rio Doce e zona costeira e estuarina;
- **650 quilômetros** de monitoramento de **rios e lagoas**, **230 quilômetros** de monitoramento ao longo da **zona costeira e estuarina**;
- **92 pontos de monitoramento** distribuídos no Rio Doce e na zona costeira indicam que a água bruta do Rio Doce pode ser consumida após tratamento convencional;
- Entre esses pontos estão **22 estações automáticas** que geram informações em tempo real;
- **80 parâmetros físicos, químicos e biológicos** são analisados na água e nos sedimentos.

### Plano de Monitoramento da Qualidade da Água para Consumo Humano (PMQACH)

- São **302 pontos de monitoramento**, sendo 39 com tratamento e 263 sem tratamento, distribuídos em 30 municípios entre Mariana – MG a São Mateus – ES; Sendo que, em função do Covid-19 o monitoramento está sendo realizado apenas em 56 pontos.
- São monitorados mensalmente **78 parâmetros** em pontos com e sem tratamento, sendo que nos pontos cuja captação é superficial são analisados **82 parâmetros**. Além disso, nos pontos com tratamento, semanalmente são monitorados **23 parâmetros**.

## **Fatos relevantes do mês**

Retomada da Operação das Estações Automáticas de Monitoramento RCA02 e RDO01 após interrupção de operação devido as chuvas ocorridas em janeiro de 2020. Em 23/11.

Protocolo do Resumo Executivo do QAQC do PMQQS – compilado 3 anos. Em 17/11.

Protocolo do posicionamento da Fundação Renova referente a Nota técnica nº 69\_GTA-PMQQS. Em 12/11

Atendimento à Deliberação do CIF nº 310 – Entrega de parte dos laudos das análises laboratoriais da primeira campanha de coleta do Plano de amostragem para o Monitoramento da Qualidade da Água, Sedimentos e Material Inconsolidado nos diques S3, S4, barragem de Nova Santarém e rio Gualaxo do Norte. Em 17/11.

## Indicadores

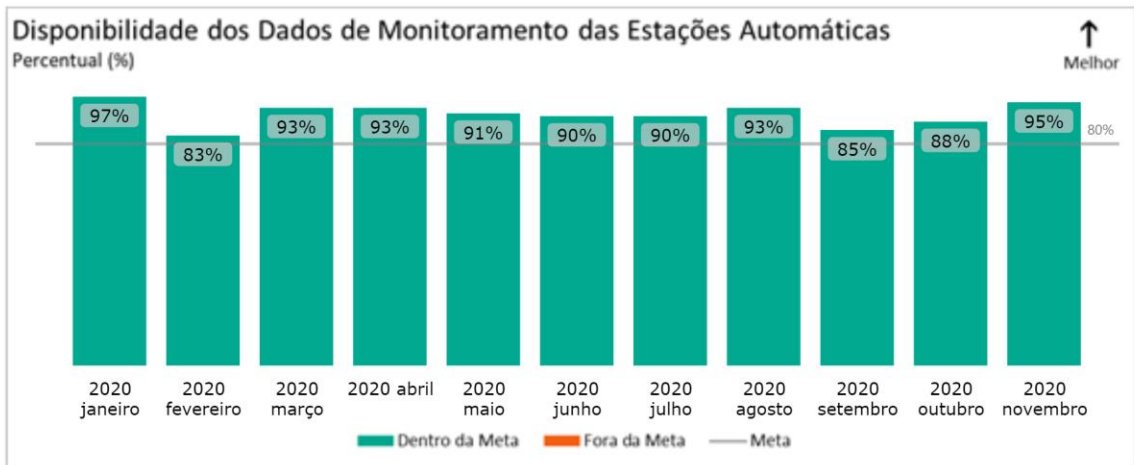


Gráfico 1. Disponibilidade dos dados de monitoramento das estações automáticas.

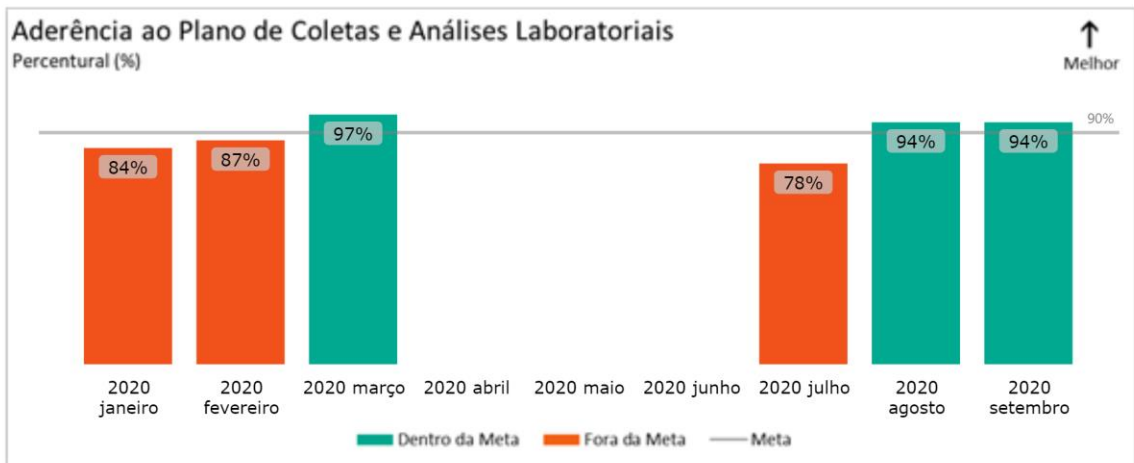


Gráfico 2. Aderência ao plano de coletas e análises laboratoriais.

## Curva S do programa

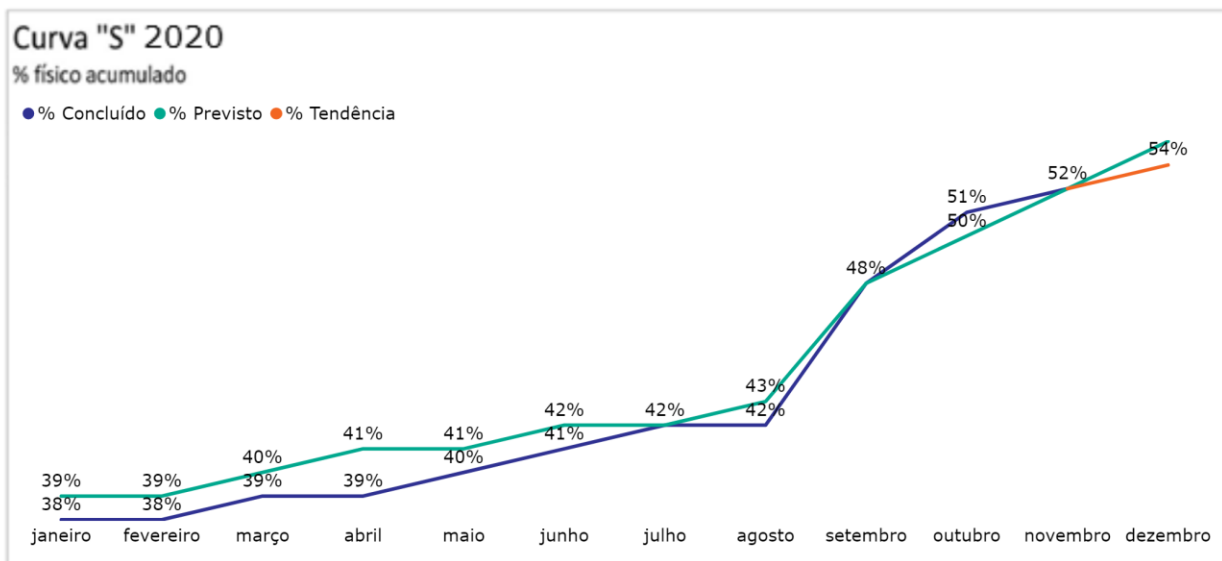


Gráfico 3. Curva "S" 2020 de avanço físico

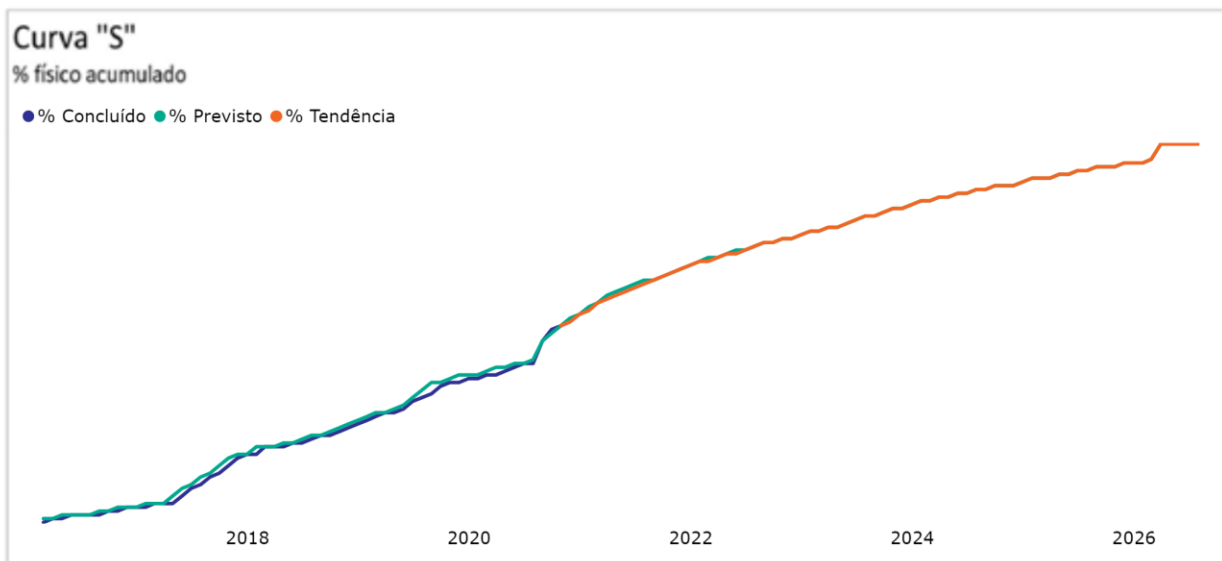


Gráfico 4. Curva "S" de avanço físico

## PG039 Unidades de Conservação



### Eixo Terra e Água

#### Objetivo

O programa tem como objetivo custear estudos referentes aos impactos nas Unidades de Conservação direta e indiretamente afetadas pelo rompimento da barragem e implementar ações de reparação. Além disso, custear em caráter compensatório, ações referentes à consolidação de duas Unidades de Conservação (UC), além de ações compensatórias na Área de Proteção Ambiental na foz do rio Doce, a ser criada pelo Poder Público.

Cláusula	181	Caput	Reprogramado
Cláusula	182	Caput	Em Andamento
Deliberação	114	2	Concluído Internamente
Deliberação	138	2	Concluído Internamente
Deliberação	218	3	Concluído Internamente
Deliberação	218	4	Concluído Internamente
Deliberação	221	1	Concluído Internamente
Deliberação	283	3	Reprogramado
Deliberação	318	3	Reprogramado
Deliberação	36	N/A	Concluído Internamente

## Entregas do ano de 2020

Janeiro de 2020		Realizar Oficina de Avaliação dos impactos ambientais e medidas reparatórias das Unidades de Conservação do grupo Continentais 1
Outubro de 2020		Contratação para elaboração do Plano de Manejo do Refúgio de Vida Silvestre de Santa Cruz (REVIS)

<sup>1</sup> Assinatura do Acordo de Cooperação entre Fundação Renova e Instituto Estadual de Florestas para a consolidação do Parque Estadual do Rio Doce (PERD): A obrigação de assinatura do Acordo de Cooperação com o IEF foi substituído na última reunião extraordinária do CIF, em 07/12/20, pela Deliberação 472/2020.

<sup>2</sup> Realizar Oficina de Avaliação dos impactos ambientais e medidas reparatórias nas Unidades de Conservação da Bahia do grupo Costeiras 1: A Oficina da Bahia está suspensa, dentre todos os outros motivos, pela Pandemia. Não será realizada nenhum encontro com as comunidades até que tenhamos segurança para isso.

 Concluído       Planejado       Reprogramado



## Grandes números do programa

- 5 **Oficinas de Diagnóstico** realizadas para apresentar e debater o diagnóstico de linha de base dos meios físico, biótico e socioeconômico para as Unidades de Conservação e novas informações compartilhadas pelos participantes;
- 4 **Oficinas de Avaliação** realizadas para apresentar e discutir os resultados das expedições a campo e analisar as propostas de novos estudos ou medidas reparatórias para as Unidades de Conservação avaliadas;
- Protocolo dos relatórios finais dos estudos de avaliação de impactos de 6 **Unidades de Conservação** avaliadas.

## **Fatos relevantes do mês**

Não houve fatos relevantes no mês de Novembro/2020.

## Indicadores

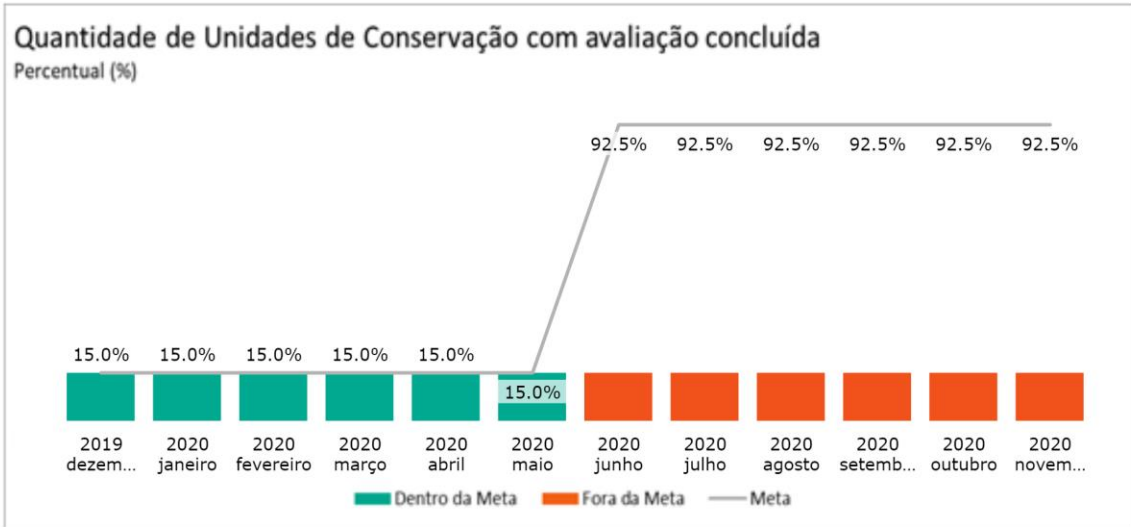


Gráfico 1. Quantidade de Unidades de Conservação com avaliação conduzida. Gráfico Acumulado.

## Curva S do programa

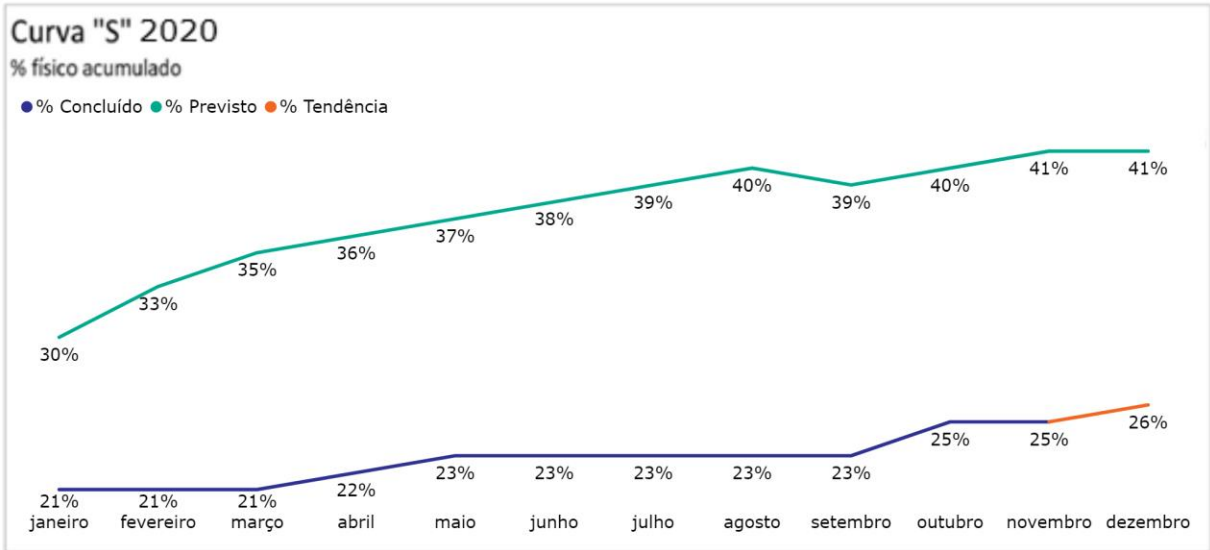


Gráfico 2. Curva "S" 2020 de avanço físico

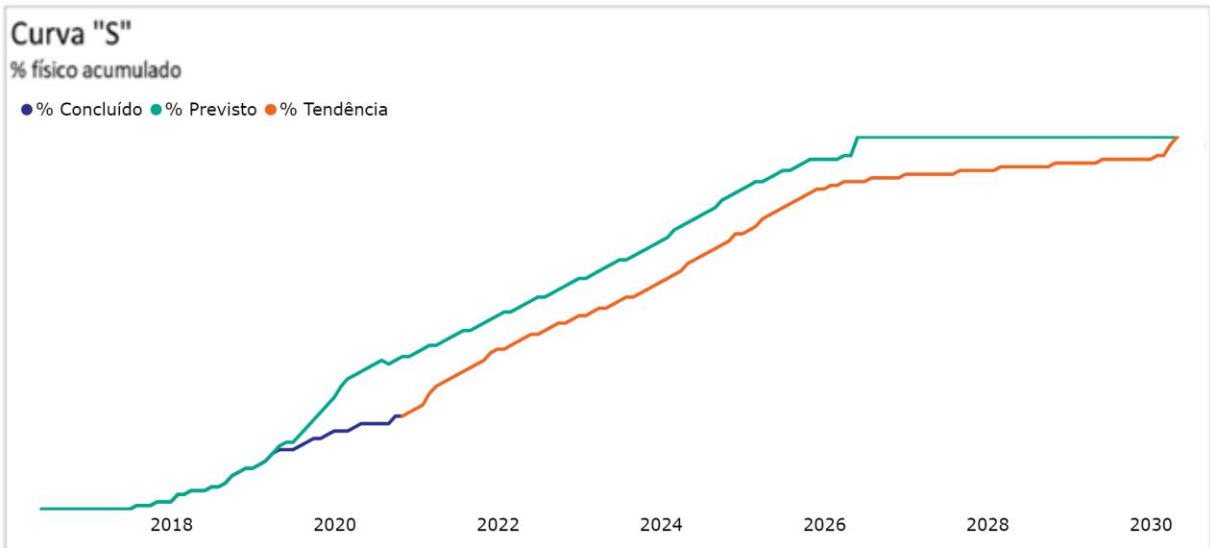


Gráfico 3. Curva "S" de avanço físico

## PG040 Programa de Fomento ao CAR e PRA




### Eixo Terra e Água

#### Objetivo

Prestar suporte e apoio técnico para o cadastramento dos imóveis rurais no CAR, além de fomentar a elaboração e a implementação dos respectivos PRA's conforme previsto na Cláusula 183 do TTAC.

Cláusula	183	Caput	Em Andamento
Deliberação	28	N/A	Concluído Internamente

## Entregas do ano de 2020

- setembro de 2020  Programa 40 validado pelo CIF após revisão da definição
- dezembro de 2020  Assinatura do acordo de cooperação técnica com o Instituto de Defesa Agropecuária e Florestal do Espírito Santo (IDAF) para apoio ao fomento ao Cadastro Ambiental Rural (CAR) e Programa de Regularização Ambiental (PRA)
- dezembro de 2020  Retificação e validação dos cadastros das propriedades objeto do PRA Piloto em Minas Gerais

 Concluído

 Planejado

 Reprogramado

## **Grandes números do programa**

O programa não possui grandes números.

## **Fatos relevantes do mês**

244 propriedades com Cadastro Ambiental Rural (CAR) com termos de autorização de uso e coleta de dados assinados, sendo 170 já retificados, de um total de 276 propriedades elegíveis.



## Indicadores

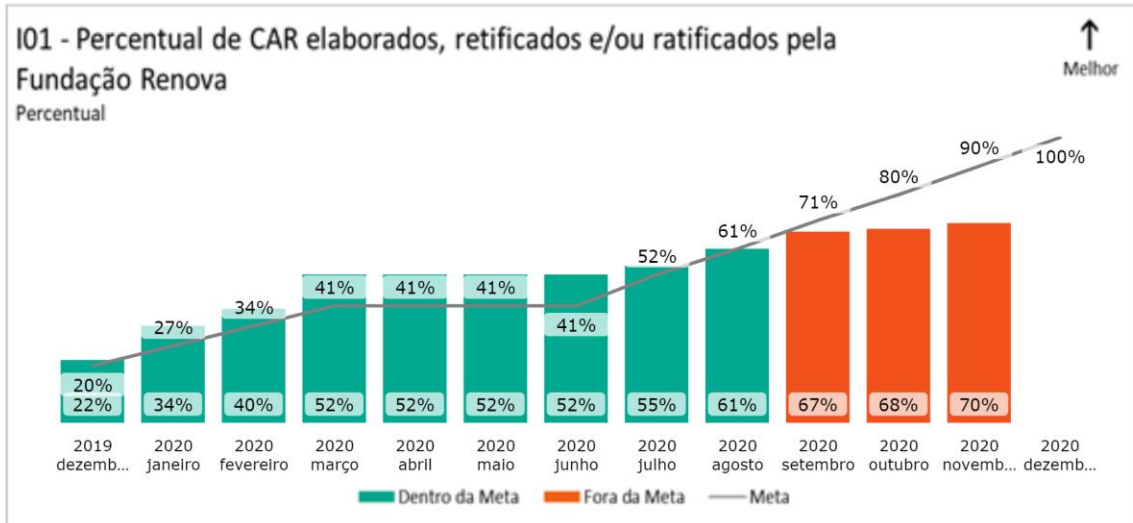


Gráfico 1. Percentual de CAR elaborados, retificados e/ou ratificados pela Fundação Renova. Gráfico Mensal.

Tabela 1. Indicadores que não iniciaram a medição. Fonte: Definição do Programa.

CÓDIGO	DESCRIÇÃO	FÓRMULA DE CÁLCULO	UNIDADE DE MEDIDA	STATUS ATÉ novembro de 2020		
				PREVISTO	REALIZADO	FAROL
I02	Percentual de Projetos de Restauração de Áreas Degradadas e Alteradas (PRADAs) elaborados em relação aos imóveis que aderiram ao programa	Quantidade de PRADAs elaborados / Quantidade de imóveis que aderiram ao programa	%	-	-	-
I03	Percentual de Termos de Compromissos assinados pelos proprietários/ posseiros com o órgão gestor do CAR/PRA em relação aos imóveis que aderiram ao programa	Quantidade de Termos de Compromisso assinados / Quantidade de imóveis que aderiram ao programa	%	-	-	-

## Curva S do programa

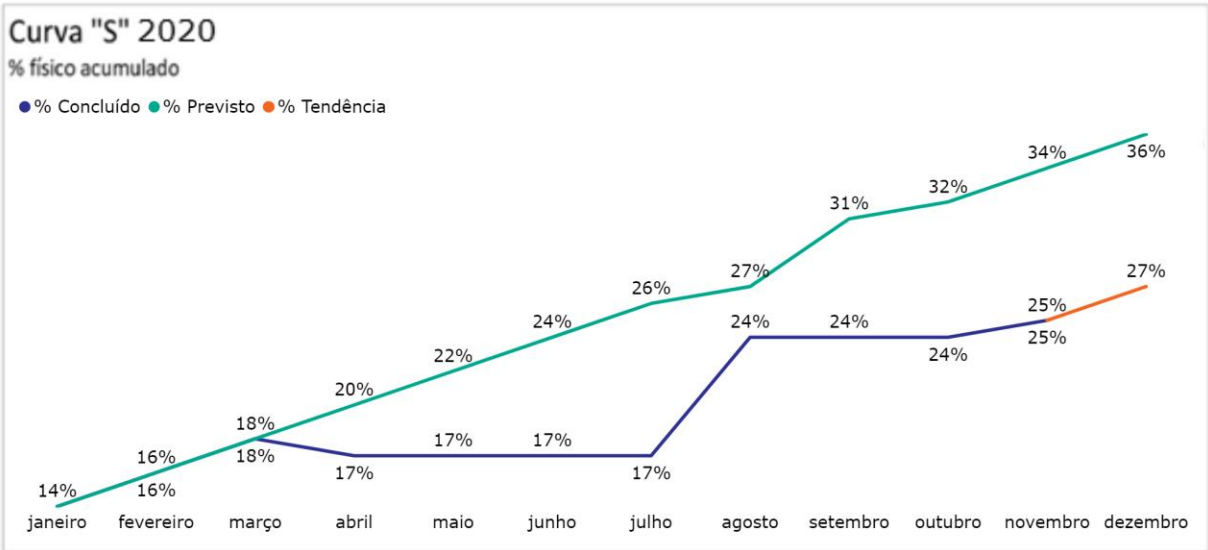


Gráfico 2. Curva "S" 2020 de avanço físico

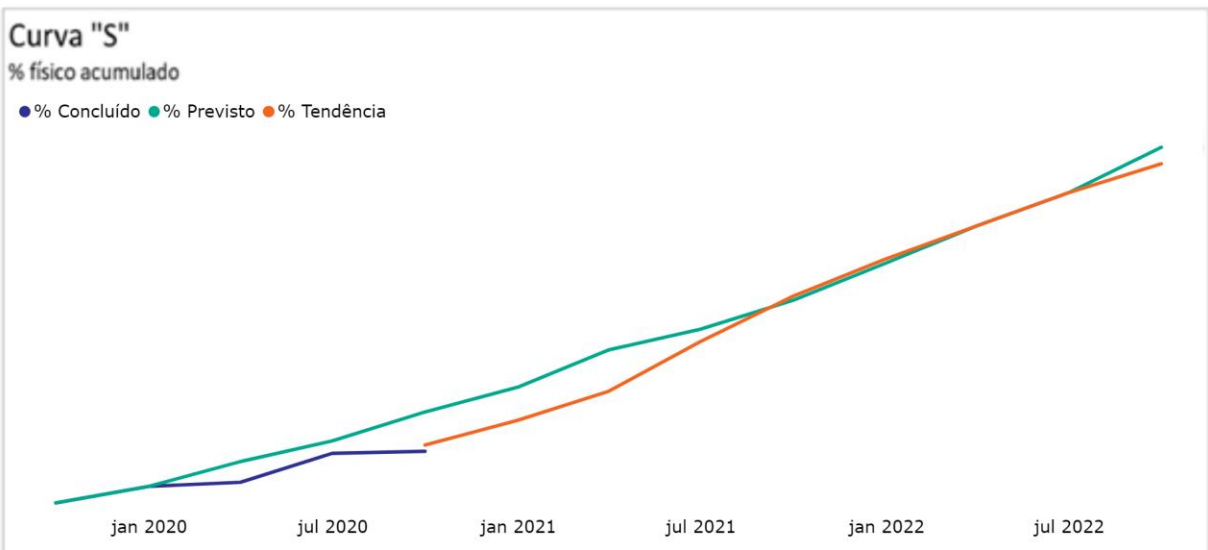


Gráfico 3. Curva "S" de avanço físico

## PG042 Ressarcimento dos Gastos Públicos Extraordinários

### Eixo Pessoas e Comunidades

#### Objetivo

Ressarcir os compromitentes pelos gastos públicos extraordinários decorrentes do rompimento da barragem de Fundão, devidamente comprovados por meio de documentos oficiais, dentre os quais notas de empenho de despesas e declaração de autoridade competente.

Cláusula	141	Caput	Em Andamento
Deliberação	171	2	Concluído Internamente
Deliberação	180	3	Concluído Internamente
Deliberação	208	5	Concluído Internamente
Deliberação	208	6	Concluído Internamente
Deliberação	208	8	Em Andamento
Deliberação	254	2	Em Andamento
Deliberação	291	2	Concluído Internamente
Deliberação	428	1	Concluído Internamente
Deliberação	49	Caput (ação 1)	Concluído Internamente
Deliberação	49	Caput (ação 2)	Em Andamento
Deliberação	69	N/A	Concluído Internamente
Deliberação	78	N/A	Concluído Internamente
Deliberação	85	3	Concluído Internamente

## Entregas do ano de 2020\*

- julho de 2020 Realização do ressarcimento à COPASA
- outubro de 2020 Realização do ressarcimento às prefeituras

\* Informamos que, em virtude do processo de transição de fornecedor de suporte a gestão da Fundação Renova, os tópicos de *Timeline* e Curva S do programa não refletem as informações do mês de novembro. No relatório referente a dezembro, enviaremos as atualizações completas.

● Concluído      ● Planejado      ● Reprogramado

## **Grandes números do programa**

O programa não possui grandes números.

## **Fatos relevantes do mês**

Não houve fatos relevantes no mês de novembro.

## Indicadores

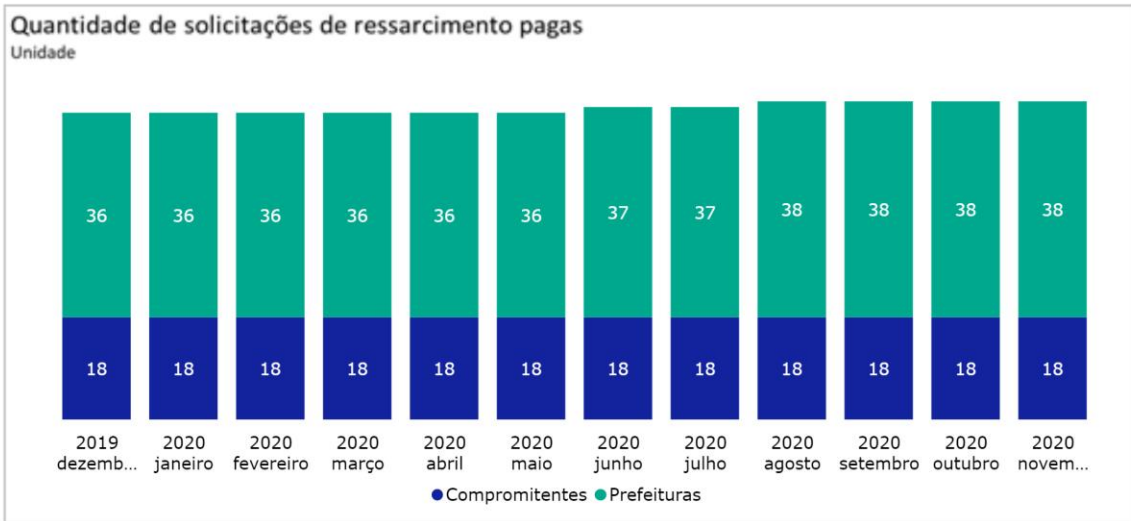


Gráfico 1. Quantidade de Solicitações de Ressarcimento Pagas. Gráfico Acumulado.

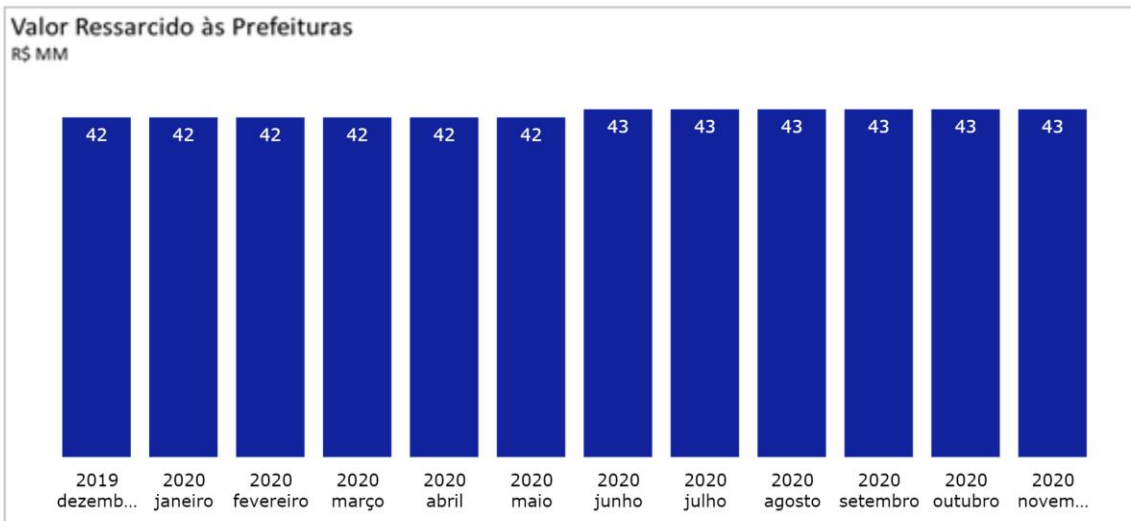


Gráfico 2. Valor Ressarcido às Prefeituras. Gráfico Acumulado.



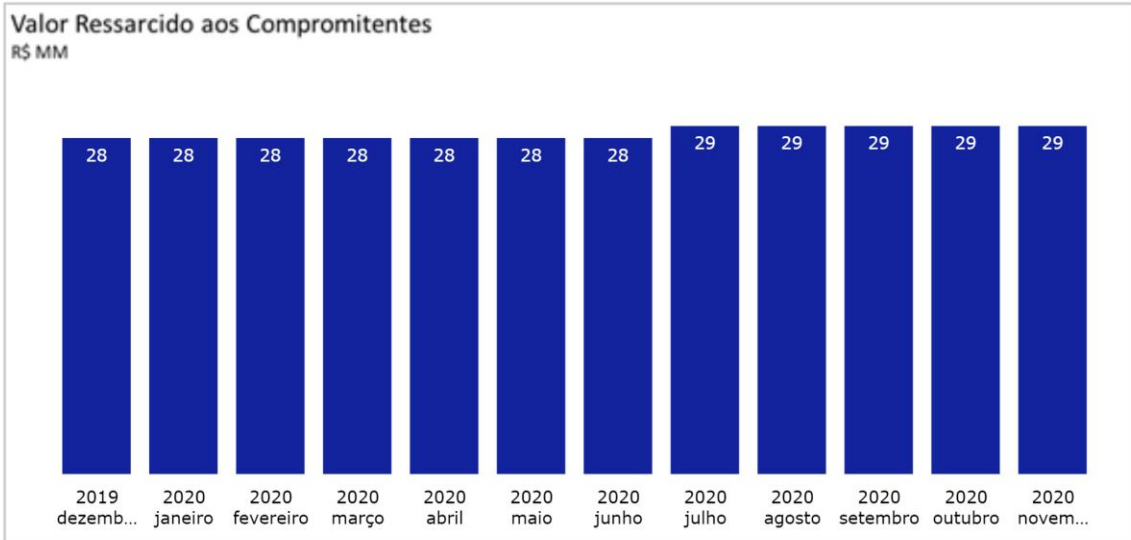


Gráfico 3. Valor Ressarcido aos Compromitentes. Gráfico Acumulado.

## Curva S do programa\*

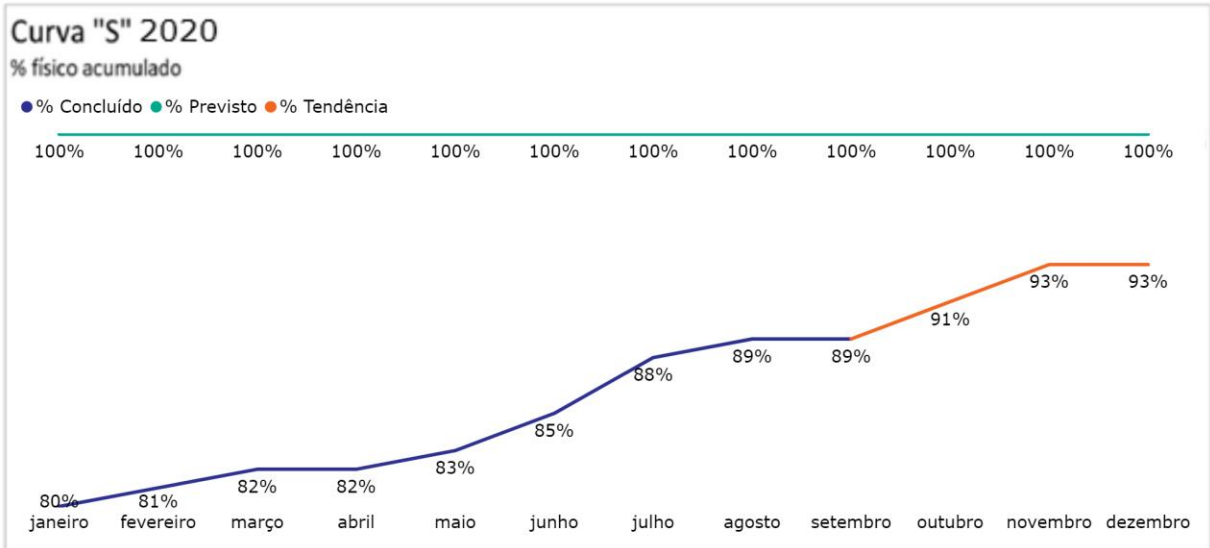


Gráfico 2. Curva "S" 2020 de avanço físico

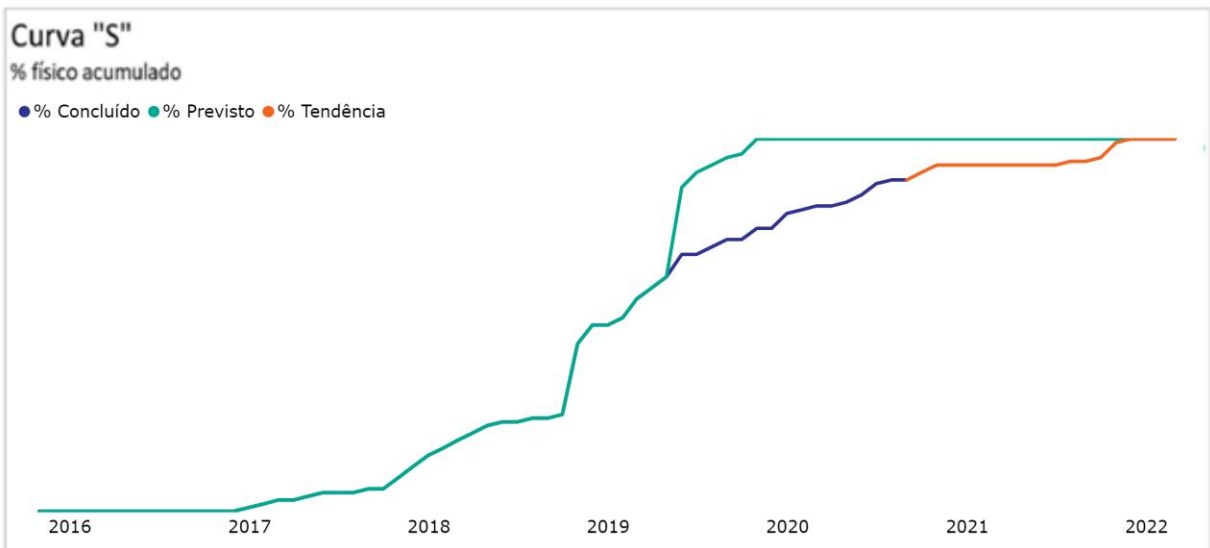


Gráfico 3. Curva "S" de avanço físico

\* Informamos que, em virtude do processo de transição de fornecedor de suporte a gestão da Fundação Renova, os tópicos de *Timeline* e Curva S do programa não refletem as informações do mês de novembro. No relatório referente a dezembro, enviaremos as atualizações completas.

## Glossário

- I. IMPACTADOS: as pessoas físicas ou jurídicas, e respectivas comunidades, que tenham sido diretamente afetadas pelo rompimento da barragem de Fundão nos termos das alíneas abaixo e do TTAC:
- a. perda de cônjuge, companheiro, familiares até o segundo grau, por óbito ou por desaparecimento;
  - b. perda, por óbito ou por desaparecimento, de familiares com graus de parentesco diversos ou de pessoas com as quais coabitavam e/ou mantinham relação de dependência econômica;
  - c. perda comprovada pelo proprietário de bens móveis ou imóveis ou perda da posse de bem imóvel;
  - d. perda da capacidade produtiva ou da viabilidade de uso de bem imóvel ou de parcela dele;
  - e. perda comprovada de áreas de exercício da atividade pesqueira e dos recursos pesqueiros e extrativos, inviabilizando a atividade extrativa ou produtiva;
  - f. perda de fontes de renda, de trabalho ou de autossustentância das quais dependam economicamente, em virtude da ruptura do vínculo com áreas atingidas;
  - g. prejuízos comprovados às atividades produtivas locais, com inviabilização de estabelecimento ou das atividades econômicas;
  - h. inviabilização do acesso ou de atividade de manejo dos recursos naturais e pesqueiros, incluindo as terras de domínio público e uso coletivo, afetando a renda e a subsistência e o modo de vida de populações;

i. danos à saúde física ou mental; e

j. destruição ou interferência em modos de vida comunitários ou nas condições de reprodução dos processos socioculturais e cosmológicos de populações ribeirinhas, estuarinas, tradicionais e povos indígenas.

II. **INDIRETAMENTE IMPACTADOS:** as pessoas físicas e jurídicas, presentes ou futuras, que não se enquadrem nos incisos anteriores, que residam ou venham a residir na **ÁREA DE ABRANGÊNCIA** e que sofram limitação no exercício dos seus direitos fundamentais em decorrência das consequências ambientais ou econômicas, diretas ou indiretas, presentes ou futuras, do rompimento da barragem de Fundão, que serão contemplados com acesso à informação e a participação nas discussões comunitárias, bem como poderão ter acesso aos equipamentos públicos resultantes dos PROGRAMAS.

III. **ÁREA AMBIENTAL 1:** as áreas abrangidas pela deposição de rejeitos nas calhas e margens dos rios Gualaxo do Norte, Carmo e Doce, considerando os respectivos trechos de seus formadores e afluentes, bem como as regiões estuarinas, costeiras e marinha na porção impactada pelo rompimento da barragem de Fundão.

IV. **ÁREA AMBIENTAL 2:** os municípios banhados pelo Rio Doce e pelos trechos impactados dos rios Gualaxo do Norte e Carmo, a saber: Mariana, Barra Longa, Rio Doce, Santa Cruz do Escalvado, Sem-Peixe, Rio Casca, São Pedro dos Ferros, São Domingos do Prata, São José do Goiabal, Raul Soares, Dionísio, Córrego Novo, Pingo d'Água, Marliéria, Bom Jesus do Galho, Timóteo, Caratinga, Ipatinga, Santana do Paraíso, Ipaba, Belo Oriente, Bugre, Iapu, Naque, Periquito, Sobrália, Fernandes Tourinho, Alpercata, Governador Valadares, Tumiritinga, Galileia, Conselheiro Pena, Resplendor, Itueta, Aimorés, Baixo Guandu, Colatina, Marilândia e Linhares.

V. ÁREA DE ABRANGÊNCIA SOCIOECÔNÔMICA: localidades e comunidades adjacentes à calha dos rios Doce, Carmo e Gualaxo do Norte e Córrego Santarém e a áreas estuarinas, costeira e marinha impactadas.

VI. MUNICÍPIOS DO ESTADO DE MINAS GERAIS NA ÁREA DE ABRANGÊNCIA SOCIOECÔNÔMICA: Mariana, Barra Longa, Rio Doce, Santa Cruz do Escalvado, Rio Casca, Sem-Peixe, São Pedro dos Ferros, São Domingos do Prata, São José do Goiabal, Raul Soares, Dionísio, Córrego Novo, Pingo-D'Água, Marliéria, Bom Jesus do Galho, Timóteo, Caratinga, Ipatinga, Santana do Paraíso, Ipaba, Belo Oriente, Bugre, Iapu, Naque, Periquito, Sobrália, Fernandes Tourinho, Alpercata, Governador Valadares, Tumiritinga, Galiléia, Conselheiro Pena, Resplendor, Itueta e Aimorés

VII. MUNICÍPIOS E LOCALIDADES DO ESTADO DO ESPÍRITO SANTO NA ÁREA DE ABRANGÊNCIA SOCIOECÔNÔMICA: Baixo Guandu, Colatina, Barra do Riacho em Aracruz, Marilândia e Linhares, além das áreas estuarinas, costeira e marinha impactadas.

VIII. PROGRAMAS SOCIOECONÔMICOS: conjunto de medidas e de ações a serem executadas de acordo com um plano tecnicamente fundamentado, necessárias à reparação, mitigação, compensação e indenização pelos danos socioeconômicos decorrentes do rompimento da barragem de Fundão, fiscalizadas e supervisionadas pelo PODER PÚBLICO, nos termos do TTAC.

IX. PROGRAMAS SOCIOAMBIENTAIS: conjunto de medidas e de ações a serem executadas de acordo com um plano tecnicamente fundamentado, necessárias à reparação e compensação pelos danos socioambientais decorrentes do rompimento da barragem de Fundão, fiscalizadas e supervisionadas pelo PODER PÚBLICO, nos termos do TTAC.

X. PROGRAMAS: são os PROGRAMAS SOCIOAMBIENTAIS e os PROGRAMAS SOCIOECONÔMICOS quando referidos em conjunto.

XI. **PROJETOS SOCIOAMBIENTAIS:** são as ações e medidas aprovadas pela FUNDAÇÃO, nos termos do TTAC, para a implementação de determinados PROGRAMAS SOCIOAMBIENTAIS.

XII. **PROJETOS SOCIOECONÔMICOS:** são as ações e medidas aprovadas pela FUNDAÇÃO, nos termos do TTAC, para a implementação de determinados PROGRAMAS SOCIOECONÔMICOS.

XIII. **PROJETOS:** são os PROJETOS SOCIOAMBIENTAIS e os PROJETOS SOCIOECONÔMICOS quando referidos em conjunto.

XIV. **PODER PÚBLICO:** órgãos e entidades públicos integrantes ou vinculados aos COMPROMITENTES e que, em razão de suas atribuições institucionais, tenham competência legal para regulamentar e/ou fiscalizar ações relacionadas a um determinado PROGRAMA.

XV. **ÓRGÃOS AMBIENTAIS:** Instituto Brasileiro do Meio Ambiente e dos Recursos Naturais Renováveis (Ibama); Instituto Chico Mendes de Conservação da Biodiversidade (ICMBio); Secretaria Estadual de Meio Ambiente e Recursos Hídricos (Seama-ES); Instituto de Defesa Agropecuária e Florestal do Espírito Santo (Idaf); Secretaria de Meio Ambiente e Desenvolvimento Sustentável (Semad-MG); Instituto Estadual de Meio Ambiente e Recursos Hídricos do Espírito Santo (Iema-ES); Instituto Estadual de Florestas (IEF-MG); Fundação Estadual de Meio Ambiente (Feam-MG).

XVI. **ÓRGÃOS DE GESTÃO DE RECURSOS HÍDRICOS:** Agência Nacional de Águas (ANA); Agência de Gestão de Recursos Hídricos do Espírito Santo (AGERH-ES); e Instituto de Gestão das Águas de Minas (Igam-MG).

XVII. **PROGRAMAS REPARATÓRIOS:** compreendem medidas e ações de cunho reparatório que têm por objetivo mitigar, remediar e/ou reparar impactos socioambientais e socioeconômicos advindos do rompimento da barragem de Fundão.

XVIII. PROGRAMAS COMPENSATÓRIOS: compreendem medidas e ações que visam a compensar impactos não mitigáveis ou não reparáveis advindos do rompimento da barragem de Fundão, por meio da melhoria das condições socioambientais e socioeconômicas das áreas impactadas, cuja reparação não seja possível ou viável, nos termos dos PROGRAMAS.

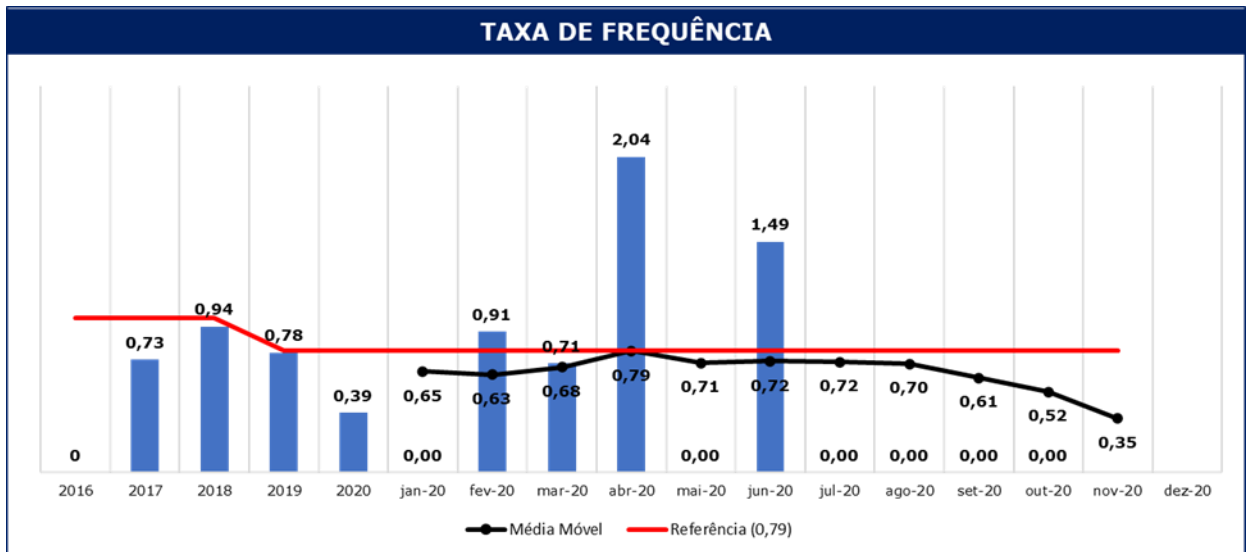
XIX. FUNDAÇÃO: fundação de direito privado, sem fins lucrativos, atendidos os requisitos da lei, a ser instituída pela SAMARCO e pelas ACIONISTAS com o objetivo de elaborar e executar todas as medidas previstas pelos PROGRAMAS SOCIOAMBIENTAIS e PROGRAMAS SOCIOECONÔMICOS.

XX. EXPERT: pessoa física ou jurídica, ou grupo de pessoas físicas ou jurídicas, legalmente habilitadas e contratadas pela FUNDAÇÃO RENOVA para gestão, avaliação, elaboração e/ou implantação dos PROGRAMAS e/ou PROJETOS, total ou parcialmente.

XXI. SITUAÇÃO ANTERIOR: situação socioambiental e socioeconômica imediatamente anterior a 05/11/2015.

XXII. PRADA: Projeto de Restauração de Áreas Degradadas e Alteradas.

## Taxa de acidentes registrados



(Número de acidentes registrados x 1.000.000/horas trabalhadas)

\* Acidentes registrados = acidentes com afastamento mais acidentes sem afastamento.

### Como ler o gráfico

Coluna cor azul: taxa de acidentes acumulada no ano. Toma-se o número de acidentes acumulados no ano, multiplica-se por um milhão e divide-se pelo número de horas trabalhadas no ano. Coluna cor verde: representa a taxa de acidentes referente ao mês. Toma-se o número de acidentes ocorridos no mês, multiplica-se por um milhão e divide-se pelo número de horas trabalhadas no mês.

Linha vermelha: valor de referência 0,79. Esse valor foi adotado devido ao pouco tempo de trabalho da Fundação Renova. É o valor mínimo para uma empresa. A média nacional para essa referência, por exemplo, é 7.

Ponto preto: esse valor corresponde à média dos últimos doze meses. Caso o número de acidentes continue o mesmo no período e as horas trabalhadas aumentem, esse valor pode cair.



## Gestão Econômica

Programas	Plurianual			2020			
	Orçamento	Realizado	Tendência	Orçamento	Realizado	Orçado Mês	Realizado Mês
PG02 - Ressarcimento e de indenização dos impactados	-	-	-	-	-	-	-
PG08 - Reconstrução de vilas	-	-	-	-	-	-	-
PG09 - Recup Reservatório UHE Risoleta Neves	-	-	-	-	-	-	-
PG10 - Rec. demais Comunidades e Infraestruturas impactadas	-	-	-	-	-	-	-
PG13 - Turismo, cultura, esporte, lazer	109,97	4,29	109,97	4,46	3,22	0,67	0,65
PG15 - Tecnologias Socioeconômicas	46,02	0,91	46,02	2,2	0,29	0,25	0,05
PG18 - Diversificação da Economia Regional	119,17	56,36	119,17	8,40	5,69	0,52	0,56
PG20 - Estímulo à Contratação Local	20,81	6,44	20,81	2,0	1,05	0,22	0,17
PG24 - Contenção Rejeitos Trat In SITU	-	-	-	-	-	-	-
PG26 - Recuperação de APPs	1.273,90	41,43	1.273,90	38,9	20,53	5,45	2,48
PG27 - Recuperação de nascentes	212,26	46,86	212,26	20,84	12,62	2,24	0,75
PG29 - Recuperação da fauna silvestre	10,61	1,82	10,61	1,3	0,88	0,27	0,17
PG31 - Coleta e tratamento de esgoto	680,58	26,03	680,58	35,71	18,53	6,01	1,29
PG32 - Melhoria sist. de abastecimento de água	109,51	63,99	109,51	12,8	10,21	1,97	1,06
PG33 - Educação Ambiental	141,48	7,03	141,48	8,28	0,24	1,60	0,33
PG34 - Emergência ambiental	34,26	24,38	34,26	8,5	1,03	1,31	0,18
PG35 - Informação para a população	23,07	4,22	23,07	3,09	0,50	0,22	0,06
PG36 - Comunic. nacional/internacional	38,03	6,87	38,03	2,5	1,99	0,29	0,72
PG38 - Monitoramento Bacia do Rio Doce	-	-	-	-	-	-	-
PG39 - Unidades de conservação	126,01	0,10	126,01	5,1	0,04	1,12	-
PG40 - CAR e PRAs	9,47	1,59	9,47	0,71	0,47	0,11	0,04
Medidas Compensatórias	1.306,18	472,93	1.306,18	770,6	462,71	1,68	0,14
<b>Saldo Compensatório</b>	<b>483,7</b>	<b>-</b>	<b>483,7</b>	<b>-</b>	<b>-</b>	<b>-</b>	<b>-</b>
<b>Total Compensatórios</b>	<b>4.745,1</b>	<b>765,2</b>	<b>4.745,1</b>	<b>908,4</b>	<b>537,5</b>	<b>23,9</b>	<b>8,7</b>

Programas	Plurianual			2020			
	Orçamento	Realizado	Tendência	Orçamento	Realizado	Orçado Mês	Realizado Mês
Medidas mitigatórias emergenciais	202,39	202,39	202,39	0,00	-	-	-
PG01 - Cadastro dos Impactados	160,62	111,06	160,62	28,4	15,85	5,08	0,97
PG02 - Ressarcimento e de indenização dos impactados	3.509,66	1.594,31	3.509,66	1.377,62	407,98	379,96	97,46
PG03 - Proteção e rec. da qualidade de vida dos povos indígenas	440,35	272,56	440,35	101,7	85,06	8,23	6,79
PG04 - Outros povos e comunidades tradicionais	84,55	45,71	84,55	13,17	8,52	1,23	0,84
PG05 - Proteção social	70,93	12,44	70,93	11,6	4,92	1,30	0,41
PG06 - Comunicação, Participação, Diálogo e Controle Social	438,79	205,31	438,79	81,07	45,49	8,41	3,11
PG07 - Assistência aos Animais	44,10	32,96	44,10	7,3	6,04	0,68	0,65
PG08 - Reconstrução de vilas	1.933,63	1.135,83	1.933,63	682,19	622,23	74,23	72,62
PG09 - Recuperação do reservatório UHE Risoleta Neves	1.270,92	821,95	1.270,92	142,2	106,51	16,18	11,94
PG10 - Rec. demais Comunidades e Infraestruturas impactadas	622,09	433,66	622,09	87,62	53,09	8,97	7,93
PG11 - Rec. escolas e reintegração da comunidade escolar	32,32	19,97	32,32	6,3	5,23	0,34	0,23
PG12 - Memória histórica, cultural e artística	103,01	43,95	103,01	9,51	7,80	1,12	0,62
PG13 - Turismo, cultura, esporte, lazer	55,57	17,65	55,57	6,0	2,42	0,83	0,11
PG14 - Saúde física e mental da população impactada	147,08	65,97	147,08	25,01	12,67	3,08	0,70
PG16 - Retomada das Atividades Aquícolas e Pesqueiras	155,97	4,94	155,97	17,7	3,29	2,15	0,59
PG17 - Retomada das Atividades Agropecuárias	336,24	148,70	336,24	65,08	56,53	7,60	5,09
PG19 - Micro e Pequenos Negócios	35,33	7,95	35,33	5,7	1,91	1,61	0,35
PG21 - Auxílio Financeiro Emergencial	1.915,70	1.494,06	1.915,70	334,28	294,91	29,29	26,68
PG22 - Gerenciamento prog. Socioeconômicos e Socioambientais	-	-	-	-	-	-	-
PG23 - Manejo dos rejeitos	585,09	237,99	585,09	134,72	84,93	15,13	6,48
PG24 - Contenção Rejeitos Trat In SITU	1.039,02	1.009,02	1.039,02	94,3	66,44	6,87	0,14
PG25 - Recuperação área ambiental 1	462,93	355,14	462,93	22,39	17,41	2,05	0,99
PG28 - Conservação da biodiversidade	417,32	240,51	417,32	64,5	32,98	1,03	0,66
PG30 - Fauna e flora terrestre	57,08	25,82	57,08	9,92	7,77	0,52	0,30
PG32 - Melhoria sist. de abastecimento de água	450,93	265,58	450,93	96,2	79,16	10,86	13,97
PG37 - Gestão de riscos ambientais	0,17	0,17	0,17	-	-	-	-
PG38 - Monitoramento Bacia do Rio Doce	444,16	220,07	444,16	41,8	28,68	5,11	2,79
PG39 - Unidades de conservação	30,98	4,89	30,98	2,94	0,81	0,30	-
PG41 Gerenciamento prog. Socioeconômicos e Socioambientais	1.084,12	795,26	1.084,12	277,2	240,94	20,73	18,36
PG42 - Ressarcimento gastos públicos extraordinários	87,46	83,53	87,46	3,37	1,08	0,43	-
<b>Total reparatórios</b>	<b>16.218,5</b>	<b>9.909,4</b>	<b>16.218,5</b>	<b>3.749,7</b>	<b>2.300,6</b>	<b>613,3</b>	<b>280,5</b>
<b>Total</b>	<b>20.963,6</b>	<b>10.674,6</b>	<b>20.963,6</b>	<b>4.658,0</b>	<b>2.838,1</b>	<b>637,3</b>	<b>289,1</b>