

FUNDAÇÃO
renova

RELATÓRIO MENSAL DE ATIVIDADES

Setembro/2020

Sumário

Apresentação	5
Sumário Executivo	6
PG001 Levantamento e Cadastro dos Impactados	14
PG002 Ressarcimento e Indenização dos Impactados	22
PG003 Proteção e Recuperação da Qualidade de Vida dos Povos Indígenas	30
PG004 Proteção e Recuperação da Qualidade de Vida de Outros Povos e Comunidades Tradicionais	38
PG005 Programa de Proteção Social	50
PG006 Comunicação, Participação, Diálogo e Controle Social	46
PG007 Programa de Assistência aos Animais	73
PG008 Reconstrução de Vilas	82
PG009 Recuperação do Reservatório da UHE Risoleta Neves	100
PG010 Programa de recuperação das demais comunidades e infraestruturas impactadas entre Fundão e Candonga	107
PG011 Recuperação das Escolas Impactadas e Fortalecimento da Educação Pública na Bacia do Rio Doce	116
PG012 Programa de Memória Histórica, Cultural e Artística	122

PG013 Programa de Turismo, Cultura, Esporte e Lazer	128
PG014 Programa de Apoio à Saúde Física e Mental da População Impactada	135
PG015 Promoção da Inovação	141
PG016 Retomada das Atividades Aquícolas e Pesqueiras	145
PG017 Retomada das Atividades Agropecuárias	151
PG018 Desenvolvimento e Diversificação Econômica	161
PG019 Recuperação de Micro e Pequenos Negócios	166
PG020 Estímulo à Contratação Local	172
PG021 Auxílio Financeiro Emergencial	179
PG023 Manejo de Rejeitos	185
PG025 Programa de Recuperação da Área Ambiental 1	195
PG026 Programa de Recuperação de Áreas de Preservação Permanente (APPs) e Recargas Hídricas	201
PG027 Programa de Recuperação de Nascentes	207
PG028 Conservação da Biodiversidade	213
PG029 Recuperação da Fauna Silvestre	220
PG030 Fauna e Flora terrestre	226
PG031 Coleta e Tratamento de Esgoto e Destinação de Resíduos Sólidos	232
PG032 Melhoria dos Sistemas de Abastecimento de Água	244

PG033 Programa de Educação para Revitalização da Bacia do Rio Doce (Educação Ambiental)	251
PG034 Preparação para Emergências Ambientais	258
PG035 Programa de Informação para a População	264
PG036 Comunicação Nacional e Internacional	270
PG038 Monitoramento da Bacia do Rio Doce	276
PG039 Unidades de Conservação	282
PG040 Programa de Fomento ao CAR e PRA	288
PG042 Ressarcimento dos Gastos Públicos Extraordinários	294
Glossário	300
Gestão Econômica	306

Apresentação

O presente documento cumpre com a CLÁUSULA 192 do TERMO DE TRANSAÇÃO DE AJUSTAMENTO DE CONDUTA (TTAC), que determina a elaboração de relatório mensal sobre o andamento de todos os PROGRAMAS – SOCIOAMBIENTAIS e SOCIOECONÔMICOS desenvolvidos e executados pela FUNDAÇÃO RENOVA – e envio do documento ao COMITÊ INTERFEDERATIVO (CIF), sempre no décimo dia útil de cada mês. Os programas têm como objetivo recuperar o meio ambiente e as condições socioeconômicas da área de abrangência impactada pelo rompimento da barragem de Fundão, em novembro de 2015, de forma a restaurar a situação anterior ao rompimento, como está disposto na CLÁUSULA 05, INCISO I do referido termo.

Sumário Executivo

Este Relatório Mensal de Atividades da Fundação Renova apresenta as ações realizadas pelos programas em setembro de 2020, distribuídas nos três grandes eixos de atuação: Terra e Água; Pessoas e Comunidades; Reconstrução e Infraestrutura.

Eixo Terra e Água

As ações de monitoramento da bacia do Rio Doce vêm gerando resultados cada vez mais assertivos para a bacia. Visando melhor acesso a estes resultados, em setembro foi protocolado o Relatório Mensal QAQC PMQQS referente ao mês de JUL/20 em 30/09 e Protótipo da Plataforma Online do PMQQS em 03/09. Houve ainda o protocolo da Definição de Programa do PG38 revisado em 30/09 (PG038, pág. 276).

A qualidade do ar também vem sendo monitorada na Bacia do Rio Doce, nas ações do manejo de rejeitos (PG023, pág. 185). Houve a apresentação ao Sistema CIF dos estudos de balanço e transporte de sedimentos intra e extracalha dos Trechos 1 a 16 e entrega ao Sistema CIF do estudo geomorfológico do trecho do rio Doce a jusante da UHE Risoleta Neves, previsto no escopo dos estudos de transporte de sedimentos, conforme aprovado no âmbito da CT-GRSA, contendo também imagens remotas (análises geoespaciais).

O manejo de rejeitos ainda conta com um aliado que é a recuperação do Reservatório da UHE Risoleta Neves (PG009, pág. 100) a qual, até o mês de setembro, bombeou cerca de 959 mil m³ de material do reservatório. Buscando restabelecer as condições de operação da UHE, são contínuas as ações de infraestrutura como: Sensores instalados no Barramento B já

apresentam primeiros resultados; Ações para respostas as ICs do EIA em andamento, com tendência de serem encaminhadas a SUPPRI no prazo estipulado e atividades para reabilitação da UG1 em andamento.

Ainda em setembro, houve o protocolo da matriz atualizada do Plano de Ação para Conservação da Biodiversidade Terrestre junto à CT-Bio. (PG030, pág. 226).

Com o objetivo de promover a qualidade de vida dos animais (PG007, pág. 73), a Fundação Renova mantém sob sua guarda temporária 415 animais nos Centros de Acolhimento Temporário de Animais 1 e 2. Os atendimentos prestados, tanto nas moradias temporárias quanto em propriedades de origem, geraram até agora 1.639 prontuários médicos, com informações detalhadas sobre cada indivíduo e sua evolução ao longo do tratamento recebido.

No alto Rio Doce foi dada continuidade às atividades de entrega de alimentos aos animais. Houve a construção participativa de projetos executivos de pomares e hortas nos municípios de Mariana/MG, Barra Longa/MG, Ponte Nova/MG. Estas benfeitorias são pautas positivas na rotina produtiva das famílias rurais, favorecendo a segurança alimentar e dando oportunidades de uma possível diversificação de renda em um futuro próximo. Retomada das atividades de reestruturação produtiva em todos os municípios (PG017, pág. 151). Na região do Médio e Baixo Rio Doce, houve o fornecimento de recursos financeiros para aquisição de silagem aos produtores rurais, localizados abaixo da Usina Risoleta Neves em Minas Gerais até o Espírito Santo, que estejam enfrentando dificuldades técnicas/operacionais na manutenção de suas atividades produtivas, em atendimento à Ação Civil Pública da 12ª Vara Federal Cível e Agrária da Seção Judiciária do Estado de Minas Gerais (SJM/G).

A recuperação ambiental é igualmente o foco dos programas 26 e 27 — respectivamente, de Áreas de Preservação Permanente e Recarga Hídrica

(pág. 201) e de Nascentes (pág. 207) —, que promoveu entre os dias 21 a 25 de setembro o workshop de imersão com os ganhadores do Concurso Ideias Renovadoras: plantando árvores, colhendo alimentos, em conjunto com o World Wide Fund for Nature (WWF), World Agroforestry Centre (ICRAF) e Instituto Terra. Essa iniciativa tem o intuito de propor modelos que atendam as diferentes necessidades da bacia. Os modelos discutidos são de recuperação em APPs de baixada, quintais florestais, sistemas agroflorestais (SAFs) com café, com mulheres como protagonistas, com pecuária e organizados perto dos mercados e realização da 1ª oficina de nivelamento técnico online da Rede de Sementes e Mudas.

Eixo Pessoas e Comunidades

No que se refere ao cadastramento dos impactados (PG001, pág. 14), 34.870 cadastros foram enviados ao CIF, correspondente a 30.398 famílias e 98.258 pessoas, desde o início do programa até setembro/2020.

Garantir ressarcimentos e indenizações aos impactados, são ações do programa (PG002, pág. 22). No mês de setembro, em relação as indenizações das campanhas 1, 2 e 3, referente aos Camaroeiros da Praia de Suá, até o momento, foram atendidas 172 pessoas (97,7% dos 176 elegíveis). Destes, 172 receberam o pagamento das indenizações (100% dos atendidos). Em relação à campanha de Mariana, das 388 indenizações pagas até agora, 43 foram realizadas em setembro. Quanto aos auxílios emergenciais (PG021, pág. 179), atualmente existem 32.887 pessoas assistidas, com um total de 14.754 pagamentos. Em setembro, 4 novos auxílios foram incluídos, todos por decisão judicial.

Neste eixo de trabalho da Fundação Renova, muito tem sido feito em busca da retomada das atividades aquícolas e pesqueiras (PG016, pág. 145). Em setembro, dentre as ações realizadas pelo programa, houve a entrega dos relatórios territoriais parciais com informações preliminares de dados

secundários do projeto de Mapeamento das potencialidades econômicas para estruturação produtiva e alternativas de renda. Os relatórios entregues foram: Relatório Territorial da Calha do Rio Doce; Relatório Territorial da Foz do Rio Doce; Relatório Territorial do Médio Rio Doce e Relatório Territorial do Alto Rio Doce.

No âmbito dos programas de proteção e recuperação da qualidade de vida de Povos Indígenas (PG003, pág. 30) e de Outros Povos e Comunidades Tradicionais (PG004, pág. 38), o pagamento do auxílio subsistência financeira foi realizado a 1.213 famílias na Terra Indígena de Tupiniquim-Guarani e 236 na Terra Indígena de Comboios. As 137 famílias da Terra Indígena de Resplendor receberam silagem de milho, sal mineral para bovinos e ração.

Os programas de Proteção Social (PG005, pág. 45) e de Apoio à Saúde Física e Mental da População Impactada (PG014, pág. 135) operam com grande sinergia no sentido de municiar o poder público com meios e recursos eficazes para cumprir seu papel de propiciador de bem-estar à população das localidades atingidas. No âmbito da proteção social, houve a validação do plano integrado entre as áreas de Povos Indígenas e Tradicionais e o programa de Proteção Social para início da implantação das ações junto às famílias vulneráveis identificadas conforme atividades acordadas nos planos de trabalho. Ainda em setembro, houve aceite do termo de cooperação técnica e financeira junto ao município de Ipatinga/MG, para assinatura do plano de reparação acordado e disponibilização de veículo e cartão combustível para a prefeitura de Barra Longa/MG no território do Alto do Rio Doce, como previsto no plano de trabalho assinado pelo município junto à Fundação Renova;

A educação é um dos maiores legados que a Fundação Renova pode deixar para as gerações futuras e sua construção já começou, com medidas que vêm sendo efetivadas, por exemplo, pelos programas de Recuperação de Escolas e

Reintegração da Comunidade Escolar (PG011), de Memória Histórica, Cultural e Artística (PG012), de Educação para Revitalização da Bacia do Rio Doce (PG033) e de Preparação para Emergências Ambientais (PG034).

Em relação ao Programa de Memória Histórica, Cultural e Artística (PG012, pág. 122), em setembro, houve a finalização do material didático que dará suporte a Educação Patrimonial da Reserva Técnica.

A título de preparação para emergências ambientais (PG034, pág. 258), em setembro, houve a conclusão da execução do cronograma de publicações de setembro/20 da Assessoria Técnica Remota às Defesas Civas.

No Fundo Desenvolve Rio Doce, empresas dos estados de Minas Gerais e Espírito Santo vêm recebendo empréstimos dos Bancos de Desenvolvimento de Minas Gerais (BDMG) e do Espírito Santo (BANDES), respectivamente. Tais ações compreendem o estímulo ao desenvolvimento e a diversificação econômica da região (PG018, pág. 161).

O programa de estímulo a contratação local (PG020, pág. 172) também merece destaque, dentre as ações realizadas pela Fundação Renova em setembro. Houve a realização de palestra com o tema "Qualidade dos produtos e serviços e o impacto na satisfação dos clientes" e seminário com o tema "Gestão da Qualidade" para empresas participantes do Projeto Desenvolvimento de Fornecedores no Espírito Santo.

Todos os meses, grande parte das informações dos programas da Fundação Renova podem ser obtidas pelas iniciativas de comunicação à população (PG006, pág. 50; PG035, pág. 264 e PG036, pág. 270), seja pelo site, integração, diálogo e relacionamento contínuo por meio de reuniões e visita ao Centro de Informação Técnica em Mariana, dentre outros. O contato pode ser feito também pelos canais de relacionamento e ouvidoria disponíveis.

A ouvidoria vem, desde a chegada do novo ouvidor-geral no final de 2019, passando por melhorias nos processos de gestão das manifestações, assegurando o registro, qualificação, apuração e respostas às reclamações e denúncias recebidas.

Eixo Reconstrução e Infraestrutura

Na frente de Melhoria dos Sistemas de Abastecimento de Água (PG032, pág. 244) dentre as ações realizadas pelo programa, pode-se citar a retomada das obras de melhorias na Estação de Tratamento de Água Vila Isa, em Governador Valadares/MG, a conclusão da análise de qualidade da água do novo poço de Regência, distrito de Linhares/ES, do projeto executivo do sistema de tratamento de água de Camargos, distrito de Mariana/MG e conclusão do projeto básico do sistema de captação, adução e tratamento de água de Itueta/MG. No âmbito da Ação Civil Pública (ACP), houve a judicialização do Programa no contexto do Eixo Prioritário nº 9.

Para as ações compensatórias de coleta e tratamento de esgoto e de destinação de resíduos sólidos nos municípios da Área Ambiental 2 (PG031, pág. 232), os repasses já realizados somam R\$ 14.859.488, contemplando os municípios de Alpercata/MG, Córrego Novo/MG, Dionísio/MG, Fernandes Tourinho/MG, Iapu/MG, Ipaba/MG, Ipatinga/MG, Itueta/MG, Marliéria/MG, Rio Casca/MG, São Domingos do Prata/MG, São José do Goiabal/MG, Sem-Peixe/MG, Baixo Guandu/ES, Colatina/ES, Linhares/ES e CIMVALPI (Consórcio Intermunicipal Multissetorial do Vale do Piranga). O programa também já realizou 727 horas de capacitação com servidores públicos dos municípios da Área Ambiental 2.

Em busca da recuperação das demais comunidades e infraestruturas impactadas entre Fundão e Candonga (PG010, pág. 107), em setembro, houve

a conclusão de 74 Estruturas de Apoio Simples sendo: 23 Cochos, 01 Porteira e 01 Bebedouro em Rio Doce/MG, 15 Cochos, 07 Bebedouros e 08 Porteiras em Barra Longa/MG, 03 Cochos, 08 Porteiras em Mariana/MG, 05 Cochos e 01 Bebedouros em Santa Cruz do Escalvado/MG, 02 Cochos e 03 Porteiras em Ponte Nova/MG.

A frente de reconstrução de vilas (PG008, pág. 82) prevê três reassentamentos coletivos — Bento Rodrigues e Paracatu de Baixo, em Mariana, e Gesteira, no município de Barra Longa (MG) — bem como o reassentamento familiar, que assiste a pessoas que possuíam propriedades atingidas pela lama ao longo do rio e as desistentes dos reassentamentos coletivos. A seguir, são apresentadas as ações realizadas nestes locais durante o mês de junho:

Bento Rodrigues — a reconstrução de Bento Rodrigues vem avançando a cada mês. Em setembro, houve a conclusão do pavimento asfáltico do acesso aos poços e da rede de água bruta da área 3; Conclusão da instalação e montagem de 181 postes de 291 previstos e lançamento de cabos da iluminação urbana; Conclusão de 4 projetos conceituais, 8 básicos e 4 de fundação;

Paracatu de Baixo — em setembro, houve a conclusão do Gabião da Rua Monsenhor Horta; Conclusão de 2 projetos conceituais e 14 de fundação;

Gesteira — o processo referente ao Reassentamento de Gesteira foi judicializado. Aguardando decisão judicial para seguir com os atendimentos.

Reassentamento Familiar e Reconstruções — Essas modalidades consistem na compra de imóvel com edificações e benfeitorias sem a necessidade de reformas, compra de imóvel com edificações e benfeitorias com necessidade de reformas, compra de terreno e posterior construção das edificações e benfeitorias na propriedade atingida (origem). Em setembro, houve a conclusão de 4 projetos detalhados.

As páginas a seguir contêm o detalhamento destas e de muitas outras ações.

Boa leitura!

PG001 Levantamento e Cadastro dos Impactados

Eixo Pessoas e Comunidades

Objetivo

Levantar informações quanto às perdas materiais e das atividades econômicas através da realização do cadastro individualizado de pessoas físicas e jurídicas (apenas micro e pequenas empresas), impactadas na área de abrangência socioeconômica do Termo de Transição e Ajustamento de Conduta (TTAC). As informações levantadas pelo cadastro serão utilizadas para a realização de estudos e avaliações socioeconômicas, voltados para apoiar a implementação de ações de reparação e compensação dos impactos socioeconômicos.

Cláusula	19	Caput	Judicializado
Cláusula	20	Caput	Em Andamento
Cláusula	22	Caput	Em Andamento
Cláusula	25	Caput	Concluído Internamente
Cláusula	26	Caput	Em Andamento
Cláusula	28	Caput	Em Andamento
Deliberação	251	1	Concluído Internamente
Deliberação	346	2	Concluído Internamente

Entregas do ano de 2020*



Nota: * O pacote de trabalho "cadastro dos remanescentes de mariana" foi reestruturado. Com isso, foram unificadas as três subdivisões (Bento Rodrigues, Paracatu de Baixo e comunidades rurais) em um pacote único, contabilizando o avanço com o critério quantitativo a partir das bases de dados para melhorar o acompanhamento. Além disso o pacote de trabalho "cadastro dos remanescentes de mariana" teve prazo reprogramado para julho/21. Houve mudança também no pacote de trabalho "realizar devolutiva junto aos impactados", que teve nomenclatura alterada, adicionando as campanhas 1 e 2, que fazem parte do processo e que agora contam com avanço quantitativo no cronograma. Seu prazo foi também reprogramado para julho/21. O pacote de trabalho "atualização e correções dos cadastros realizados" teve prazo também reprogramado para julho/21. Nenhuma das alterações impacta orçamento ou prazo final de execução do programa e se devem ao atraso das atividades devido ao COVID-19.

** Por se tratar de um processo as demais atividades do cadastro não estão presentes na linha do tempo devido a data final da entrega (final dos processos) ser em 2021.

● Concluído ● Planejado ● Reprogramado

Grandes números do programa

- 60149 solicitações de cadastro, desde o início do programa até o momento;
- 34870 cadastros enviados ao CIF, correspondente a 30398 famílias e 98258 pessoas, desde o início do programa até o momento.

Fatos relevantes do mês

Foram disponibilizados 26 dossiês pela Assessoria Técnica da Comissão de Atingidos de Mariana em setembro/2020.

Indicadores

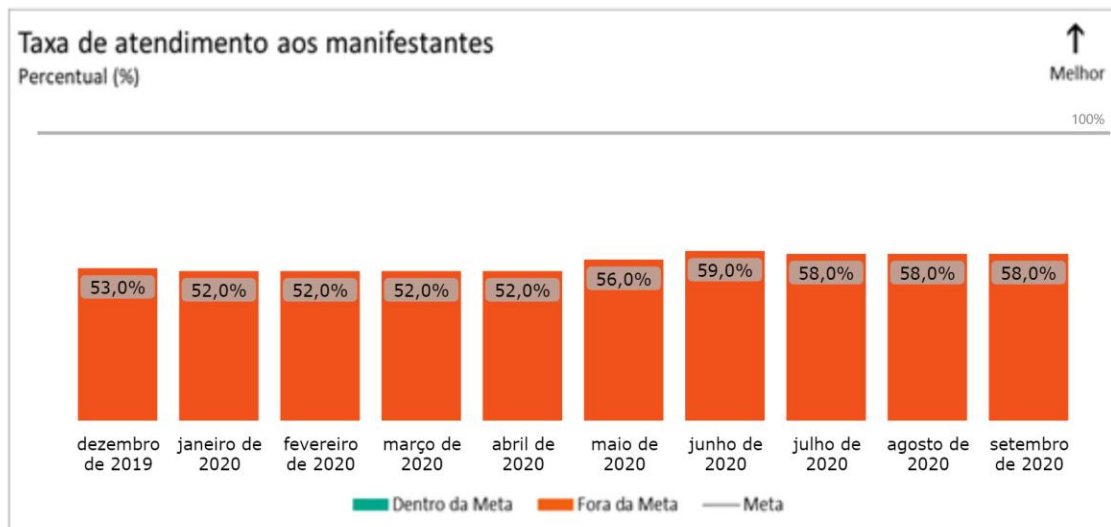


Gráfico 1. Taxa de atendimento aos manifestantes. Gráfico Acumulado

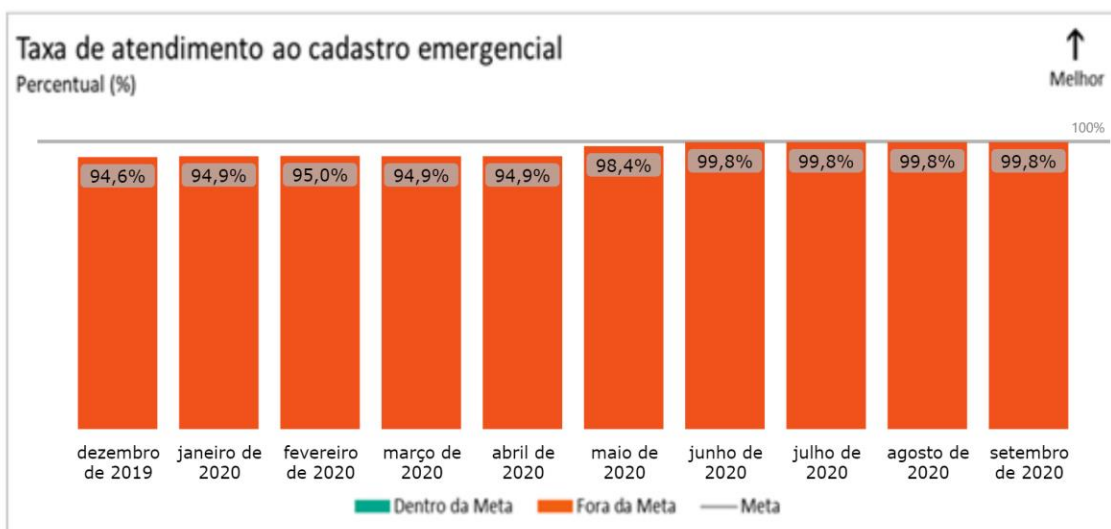


Gráfico 2. Taxa de atendimento ao cadastro emergencial. Gráfico Acumulado

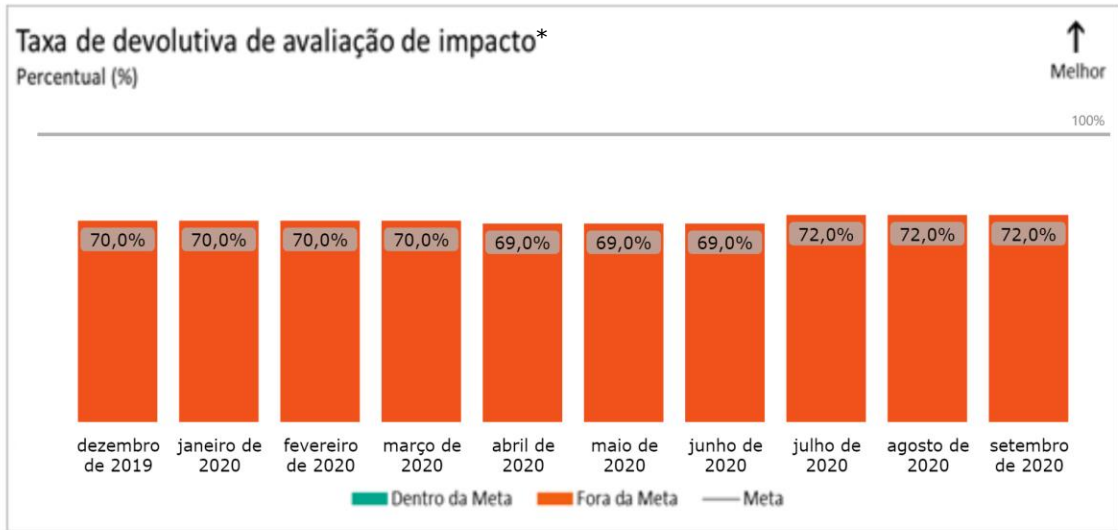


Gráfico 3. Taxa de devolutiva de avaliação de impacto. Gráfico Acumulado.

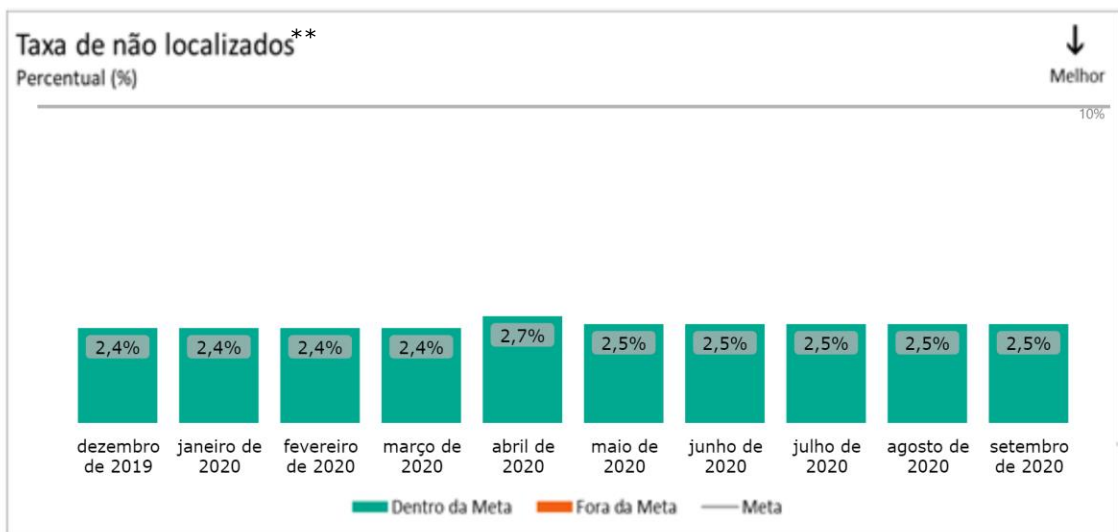


Gráfico 4. Taxa de não localizados. Gráfico Acumulado.

Nota: * Contabilização da taxa de devolutivas dos meses de julho e agosto foi revisada. Foram identificadas duplicatas que haviam sido contabilizadas, sendo o valor corrigido para 72%.

** A meta da taxa de não localizados foi corrigida. De acordo com a definição do programa, a meta para o indicador taxa de não localizados, é 10%. Com isso, o valor foi alterado de 5% para 10%.

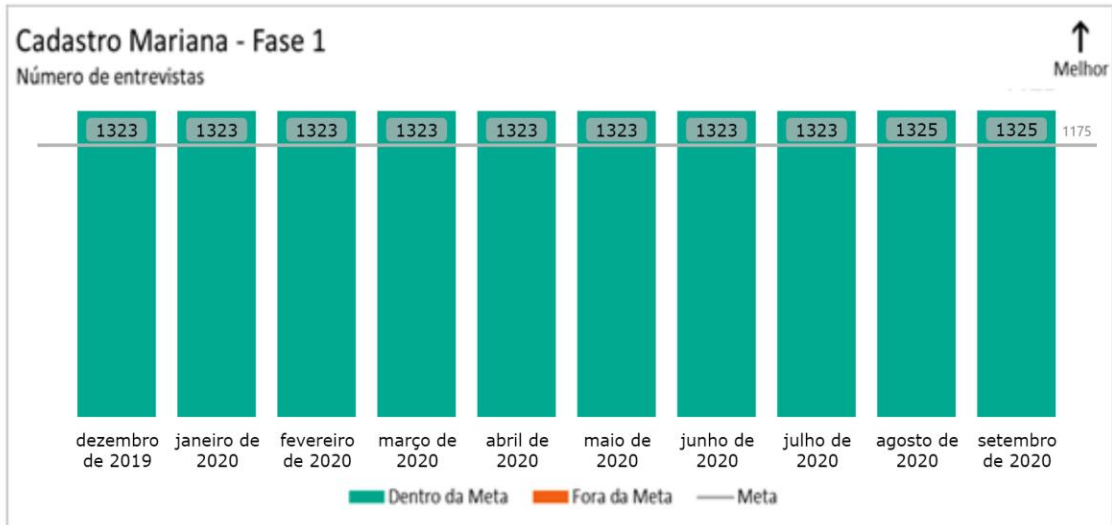


Gráfico 5. Cadastro Mariana – Fase 1. Gráfico Acumulado

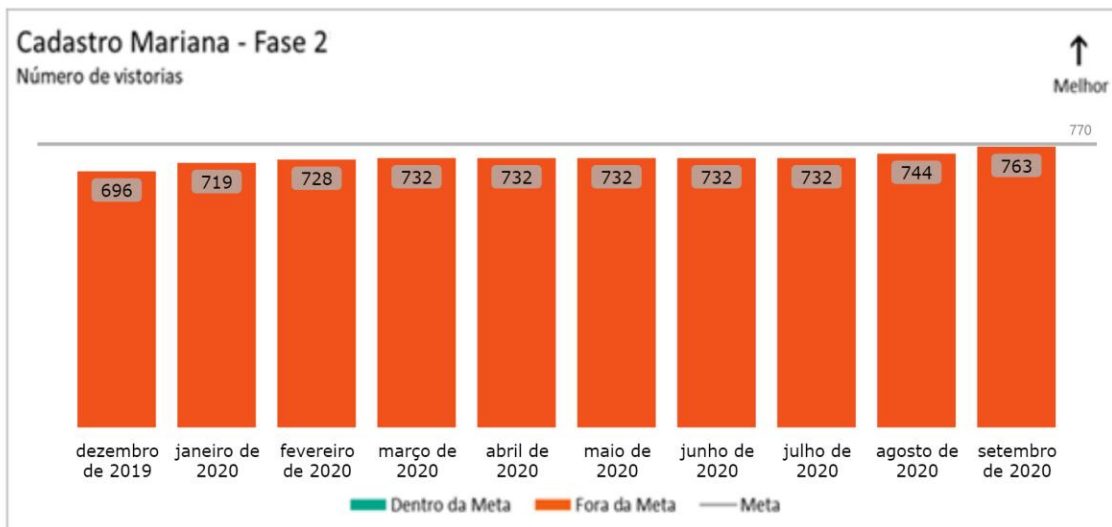


Gráfico 6. Cadastro Mariana – Fase 2. Gráfico Acumulado

Curva S do programa

Por se tratar de um programa cujas entregas consistem em processos, a curva S não é a melhor ferramenta de acompanhamento de avanço do programa.

PG002 Ressarcimento e Indenização dos Impactados

Eixo Pessoas e Comunidades

Objetivo

Ressarcir pessoas físicas ou jurídicas (neste último caso, apenas micro e pequenas empresas) que tenham sofrido danos materiais, lucro cessante e/ou morais, bem como perdas referentes às suas atividades econômicas, em consequência direta do rompimento da barragem de Fundão, de forma justa, célere, simples, transparente e sem a burocracia e os ônus de uma ação judicial.

Cláusula	38	Caput (ação 1)	Judicializado
Cláusula	38	Caput (ação 2)	Reprogramado

Deliberação	111	6	Em Andamento
Deliberação	118	2	Em Andamento
Deliberação	119	10	Concluído Internamente
Deliberação	119	2	Concluído Internamente
Deliberação	141	4	Concluído Internamente
Deliberação	167	1	Concluído Internamente
Deliberação	167	2	Concluído Internamente
Deliberação	167	3	Judicializado
Deliberação	18	N/A	Concluído Internamente
Deliberação	181	5	Em Andamento
Deliberação	181	8	Em Andamento
Deliberação	181	6	Judicializado
Deliberação	181	7	Judicializado
Deliberação	182	3	Judicializado
Deliberação	211	2	Judicializado
Deliberação	236	N/A	Concluído Internamente
Deliberação	292	2	Concluído Internamente
Deliberação	35	N/A	Concluído Internamente
Deliberação	422	2	Concluído Internamente

Entregas do ano de 2020

- outubro de 2020 ● Finalização das pendências de lucro cessante 2018 (falecidos e agentes públicos)
- outubro de 2020 ● Finalização dos acordos para o pagamento do Lucro Cessante 2019
- dezembro de 2020 ● Finalização dos Atendimentos e Pagamentos de Indenizações de Dano Água
- dezembro de 2020 ● Finalização de atendimentos e pagamentos das famílias cadastradas remanescentes (Fase 2) - Dano Geral
- dezembro de 2020 ● Finalização dos Atendimentos e pagamentos das famílias cadastradas elegíveis do Escritório Mariana
- dezembro de 2020 ● Finalização dos Atendimentos e pagamentos das famílias cadastradas elegíveis nos escritórios exceto Mariana (Campanha 3)
- dezembro de 2020 ● Finalização dos atendimentos e pagamentos das famílias com pendências em todos os escritórios, exceto Mariana (Fase 1)
- dezembro de 2020 ● Finalização dos pagamentos das famílias cadastradas elegíveis em todos os escritórios exceto Mariana (Campanhas 1 e 2)

● Concluído ● Planejado ● Reprogramado

Grandes números do programa

- Para Dano Água, até o momento foram atendidas 320.178 pessoas, sendo que 270.372 aceitaram propostas. Destas, 270.312 propostas já foram pagas (99,9% das propostas aceitas). Além desse universo também foram pagas 8.487 indenizações referentes à Condenação Judicial e IRDR. Os pagamentos somam **R\$ 284,5 milhões**.
- Para Danos Gerais, 10.257 núcleos familiares cadastrados aceitaram as propostas de indenização, sendo que 10.201 já foram pagos (99,5% dos casos). Os pagamentos de Danos Gerais somam **R\$ 938,5 milhões**.

Fatos relevantes do mês

- Pagamento de 43 indenizações de Mariana. Até o momento, foi realizado o pagamento de 388 indenizações, o que representa 91,1% do total das 426 propostas aceitas.
- Pagamento de 04 novos casos dos Camaroeiros da Enseada do Suá. Até o momento, foram atendidas 172 pessoas (97,7% dos 176 elegíveis). Destes, 172 receberam o pagamento das indenizações (100% dos atendidos).

Indicadores

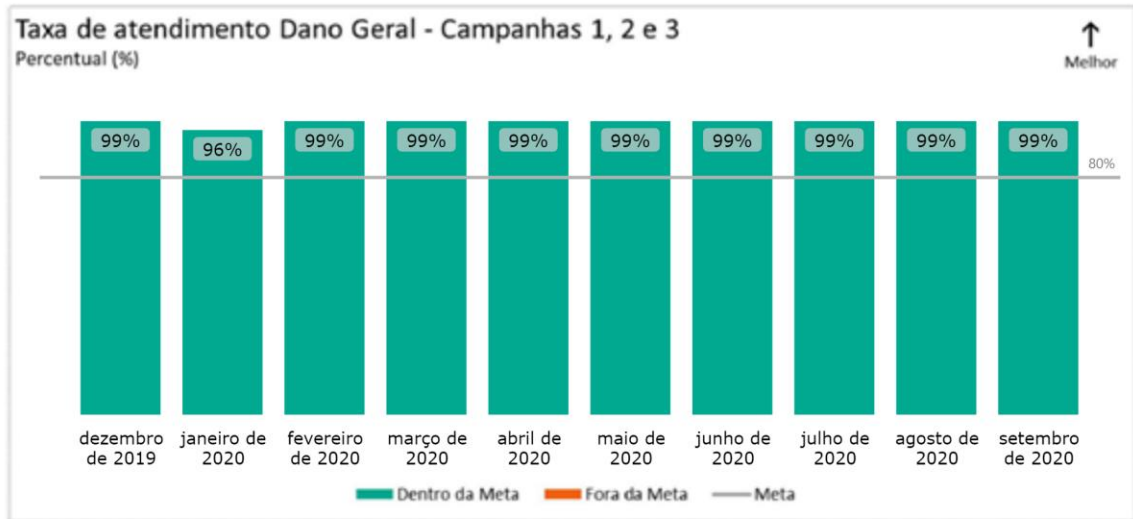


Gráfico 1. (%) Taxa de Atendimento Dano Geral (Campanhas 1, 2 e 3). Gráfico Acumulado

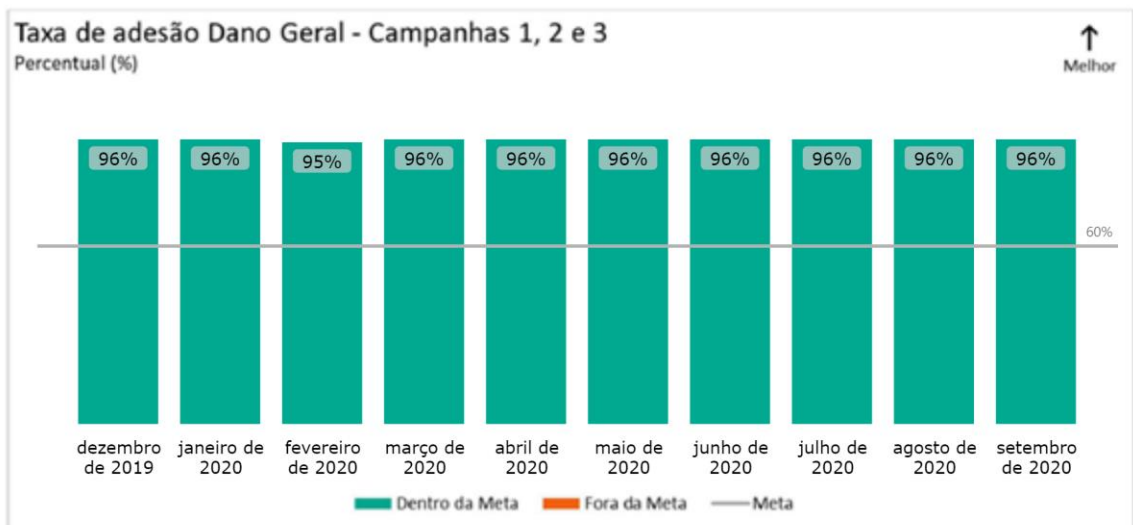


Gráfico 2. (%) Taxa de Adesão Dano Geral (Campanhas 1, 2 e 3). Gráfico Acumulado

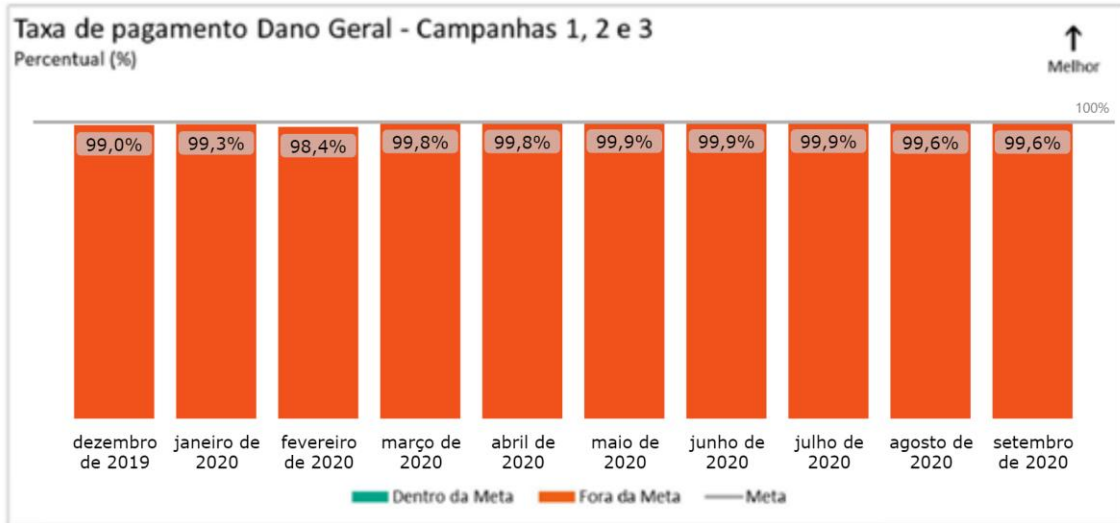


Gráfico 3. (%) Taxa de Pagamento Dano Geral (Campanhas 1, 2 e 3). Gráfico Acumulado

Curva S do programa

Por se tratar de um programa cujas entregas consistem em processos, a curva S não é a melhor ferramenta de acompanhamento de avanço do programa.

PG003 Proteção e Recuperação da Qualidade de Vida dos Povos Indígenas

Eixo Pessoas e Comunidades

Objetivo

O Programa tem por objetivo implantar as ações reparatórias e compensatórias para povos e comunidades tradicionais em acordo com os eventuais impactos identificados a partir dos estudos conforme Cláusulas 39 a 45 do Termo de Transação e Ajustamento de Conduta (TTAC).

Cláusula	39	Caput	Em Andamento
Cláusula	43	§1º	Concluído Internamente
Cláusula	43	Inc III	Concluído Internamente
Cláusula	43	Inc I	Em Andamento
Cláusula	43	Inc II	Em Andamento
Cláusula	43	Inc IV	Planejado
Cláusula	43	Inc V	Planejado
Cláusula	44	Inc I (ação 1)	Concluído Internamente
Cláusula	44	Inc I (ação 2)	Concluído Internamente
Cláusula	44	Inc III e §3º	Concluído Internamente
Cláusula	44	Inc II	Em Andamento
Cláusula	44	Inc IV	Em Andamento
Cláusula	44	Inc V	Planejado

Deliberação	155	2	Em Andamento
Deliberação	169	1	Concluído Internamente
Deliberação	187	1	Concluído Internamente
Deliberação	187	2	Concluído Internamente
Deliberação	201	2	Concluído Internamente
Deliberação	201	1	Em Andamento
Deliberação	205	2	Concluído Internamente
Deliberação	205	3	Concluído Internamente
Deliberação	206	1	Em Andamento
Deliberação	227	1	Concluído Internamente
Deliberação	227	2	Concluído Internamente
Deliberação	231	1	Concluído Internamente
Deliberação	231	2	Planejado
Deliberação	231	3	Planejado
Deliberação	299	único	Concluído Internamente
Deliberação	335	2	Concluído Internamente
Deliberação	335	3	Concluído Internamente
Deliberação	360	N/A	Concluído Internamente
Deliberação	445	1.1	Em Andamento
Deliberação	445	2.1	Em Andamento
Deliberação	445	2.2	Em Andamento
Deliberação	445	2.3	Em Andamento
Deliberação	445	2.4	Em Andamento
Deliberação	445	2.5	Em Andamento

Entregas do ano de 2020*

fevereiro de 2020	●	Envio do Estudo de Componente Indígena Comboios para a Fundação Nacional do Índio (FUNAI) e mantenedoras
fevereiro de 2020	●	Envio do Estudo de Componente Indígena Tupiniquim-Guarani para a Fundação Nacional do Índio (FUNAI) e mantenedoras
abril de 2020	●	Finalização do Estudo de Componente Indígena de Comboios
abril de 2020	●	Finalização do Estudo de Componente Indígena Tupiniquim-Guarani
maio de 2020	●	Finalização de mapeamento de produtos com potencial de compra pela Fundação Renova na comunidade Comboios
maio de 2020	●	Finalização de mapeamento de produtos com potencial de compra pela Fundação Renova na comunidade Tupiniquim-Guarani
maio de 2020	●	Finalização da elaboração de material didático para apresentação do entendimento da Fundação Renova sobre o Estudo de Componente Indígena para as comunidade Comboios
maio de 2020	●	Finalização da elaboração de material didático para apresentação do entendimento da Fundação Renova sobre o Estudo de Componente Indígena para as comunidade Tupiniquim-Guarani
junho de 2020	●	Conclusão da Inclusão de famílias dos Povos Indígenas de Resplendor no Auxílio Subsistencia Emergencial
outubro de 2020	●	Finalização do mapeamento de interfaces com outros programas para revisão da definição do programa
outubro de 2020	●	Renovação de acordo sobre atuação da Fundação Renova no Território Indígena de Resplendor
dezembro de 2020	●	Aprovação da deliberação do documento de definição do Programa de Proteção e Recuperação da Qualidade de Vida dos Povos Indígenas**
dezembro de 2020	●	Conclusão da inclusão de famílias de Comboios no Auxílio Subsistencia Emergencial
dezembro de 2020	●	Envio da versão final da revisão do Programa de Proteção e Recuperação da Qualidade de Vida dos Povos Indígenas à Câmara Técnica Indígena e Povos e Comunidades Tradicionais (CT-IPCT)**
dezembro de 2020	●	Envio da versão final da revisão do Programa de Proteção e Recuperação da Qualidade de Vida dos Povos Indígenas ao Comitê Interfederativo (CIF)**
dezembro de 2020	●	Submissão da versão final da revisão do programa à diretoria da Fundação Renova (Comboios)**
dezembro de 2020	●	Submissão da versão final da revisão do programa à diretoria da Fundação Renova (Resplendor)**
dezembro de 2020	●	Submissão da versão final da revisão do programa à diretoria da Fundação Renova (Tupiniquim e Guarani)**

* O cronograma do programa está em revisão. Com a paralisação das atividades de campo em decorrência do COVID-19, as tarefas que necessitam de esforços presenciais foram reprogramadas.

** Existe a possibilidade da revisão do programa ser replanejada para 2021, mediante aprovação do CIF. O prazo estimado para início do processo de revisão do programa deverá ser quatro meses após o fim das medidas de isolamento social impostas pela pandemia COVID-19, devido à necessidade de construção participativa da comunidade indígena. Esta dilação de prazo foi solicitada formalmente pela CT-IPCT ao CIF em 21/09/2020 e ainda não obteve resposta.

● Concluído ● Planejado ● Reprogramado

Grandes números do programa

- 1586 **titulares de comunidades indígenas** estão no escopo de atuação da Fundação Renova;*
- 600 **pessoas abastecidas com água mineral** Povos Indígenas de Resplendor (total de 90.000 litros);
- 142 **pontos de abastecimento de água mineral** Povos Indígenas de Resplendor;
- 147 **pontos de abastecimento de água potável** Povos Indígenas de Resplendor.

* Exclusão de um titular da Associação Indígena Tupinikim de areal do escopo de atuação da Fundação Renova no mês de setembro, devido a solicitação da Associação Indígena informando que o titular em questão se encontra residindo fora da terra indígena. A Associação Indígena já realizou a solicitação de inclusão de outro titular para esta vaga. A documentação de elegibilidade foi enviada pela Associação Indígena para a Fundação Renova, e será avaliada de acordo com os critérios de elegibilidade firmados em acordo para possível inclusão de novo titular no mês de outubro.

Fatos relevantes do mês

Tupiniquim-Guarani

A Fundação Renova pagou no mês corrente, através de transferência eletrônica, um total de R\$ 2.535.911,56 nas contas bancárias números (Banco do Estado do Espirito Santo, agência número 0165, contas bancárias números: 1364.xxx-3; 2822.xxx-1; 2725.xxx-9; 785.xxx-8; 3014.xxx-7 e Banco do Brasil, agência número 0829, conta bancária número: 34.xxx-0) das associações indígenas (ASSOCIACAO INDIGENA GUARANI MB; ASSOCIACAO INDIGENA TUPINIKIM DE IRAJÁ; ASSOCIACAO INDIGENA TUPINIKIM DE AREAL; ASSOCIACAO INDIGENA TUPINIKIM AITG; ASSOCIACAO TUPINIKIM GUARANY D ATUGUAA e ASSOCIACAO INDIGENA TUPINIKIM PAU BRASIL), registradas sob os números de CNPJ (10.300.205/0001-46; 15.829.241/0001-15; 19.266.784/0001-22; 02.551.517/0001-02; 34.444.555/0001-44; e 09.569.165/0001-53 respectivamente), para ser distribuído pelas Associações Indígenas às 1213 famílias indígenas das terras Tupiniquim-Guarani. As 1213 famílias indígenas estão distribuídas nas 6 associações conforme segue: 70 famílias da ASSOCIACAO INDIGENA GUARANI MBOAPY PINDÓ, 238 famílias da ASSOCIACAO INDIGENA TUPINIKIM PAU BRASIL, 123 famílias da ASSOCIACAO INDIGENA TUPINIKIM DE IRAJÁ, 50 famílias da ASSOCIACAO INDIGENA TUPINIKIM DE AREAL, 700 famílias da ASSOCIACAO INDIGENA TUPINIKIM AITG, 32 famílias da ASSOCIACAO TUPINIKIM GUARANY D ATUGUAA. O total de R\$ 2.535.911,56 compreende o pagamento mensal por família de R\$ 1.045,00, acrescido de 20% sobre o valor de 1 salário mínimo por dependente, adicionado o valor de uma cesta básica do DIEESE/ES e 5% de taxas administrativas para as Associações.

Comboios

Distribuição de água para a comunidade de Comboios – 33.840 litros distribuídos entre 01/09/2020 até 30/09/2020 (total de 1.692 galões de 20 litros);

A Fundação Renova pagou no mês corrente, através de transferência eletrônica, um total de R\$ 892.561,11 na conta bancária número (Banco do Brasil, agência número 0829, conta bancária número: 13.xxx-2) da associação indígena de COMBOIOS, registrada sob o número de CNPJ 02.536.221/0001-04, para ser distribuído pela Associação Indígena à 236 famílias indígenas da terra de Comboios. As 236 famílias indígenas estão distribuídas na Associação Indígena de COMBOIOS. O total de R\$ 892.561,11 compreende o pagamento mensal de 2,5 salários mínimos por família, acrescido de 20% sobre o valor de 1 salário mínimo por dependente, adicionado o valor de uma cesta básica do DIEESE/ES e 5% de taxa administrativa para a Associação.

Resplendor

Distribuição de silagem de milho na Terra Indígena de Resplendor – 240 toneladas para 100 famílias de 21/08/2020 até 20/09/2020;

Distribuição de sal mineral para bovinos na Terra Indígena de Resplendor – 300 sacos de 25 kg para 100 famílias de 21/08/2020 até 20/09/2020;

Distribuição de ração na Terra Indígena de Resplendor – 2.268 sacos de 40 kg para 108 famílias de 21/08/2020 até 20/09/2020;

Distribuição de Água para os Povos Indígenas de Resplendor – 5 litros por pessoa por dia de Água Mineral de 21/08/2020 até 20/09/2020 (total de 90.000 litros);

A Fundação Renova pagou no mês corrente, através de transferência eletrônica, um total de R\$ 1.288.485,00 nas contas bancárias números (Banco do Brasil, agência número 0468, contas bancárias números: 16.xxx-1; 13.xxx-8; 24.xxx-3; 22.xxx-1; 7.xxx-8; 14.xxx-7; 18.xxx-X; 22.xxx-9) das associações indígenas (UATU; ATORÂN; BAKÂN; BURUM ERERRÉ-AIBE; KRENAK; NÁKNENUK; NAKRERRÉ; e BURUM TAKRUK), registradas sob os números de CNPJ (08.882.323/0001-80; 07.864.625/0001-40; 30.862.050/0001-49; 23.675.495/0001-54; 03.640.055/0001-54; 07.918.506/0001-23; 12.078.678/0001-76; e 20.076.203/0001-79 respectivamente), para ser distribuído pelas Associações Indígenas às 137 famílias indígenas da terra de Resplendor. As 137 famílias indígenas estão distribuídas nas 8 associações conforme segue: 31 famílias da Associação Indígena ATORÂN, 10 famílias da Associação Indígena BAKAN, 17 famílias da Associação Indígena BURUM ERERRE, 18 famílias da Associação Indígena KRENAK, 12 famílias da Associação Indígena NAKNENUK, 11 famílias da Associação Indígena NAKRERRE, 11 famílias da Associação Indígena TAKRUK e 27 famílias da Associação Indígena UATU. O total de R\$ 1.288.485,00 compreende o pagamento mensal de R\$ 9.405,00 para cada uma das 137 famílias.

Curva S do programa *

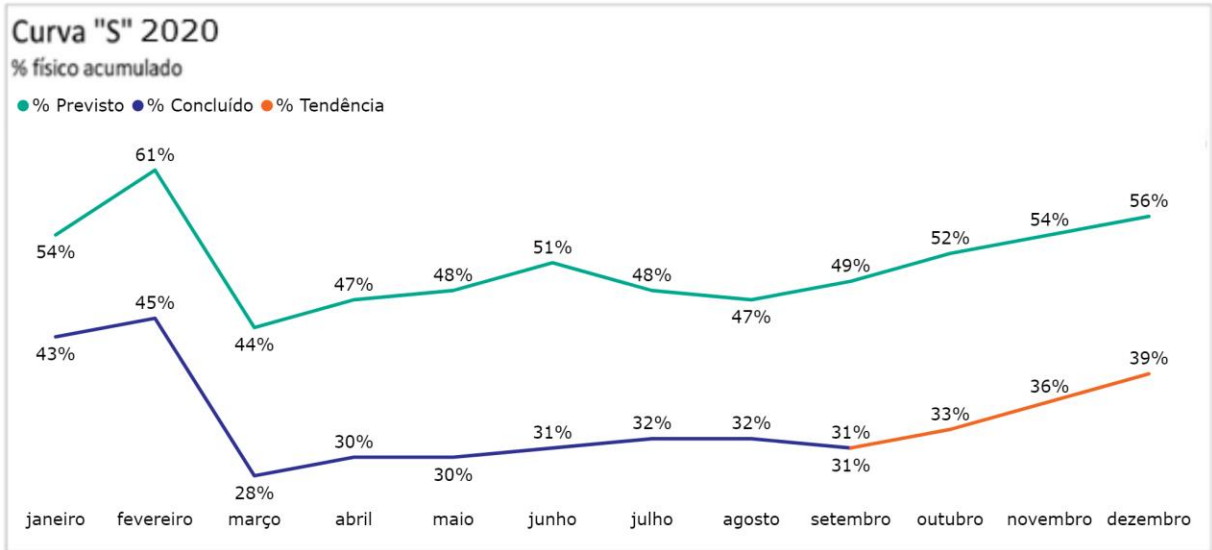


Gráfico 1. Curva "S" 2020 de avanço físico

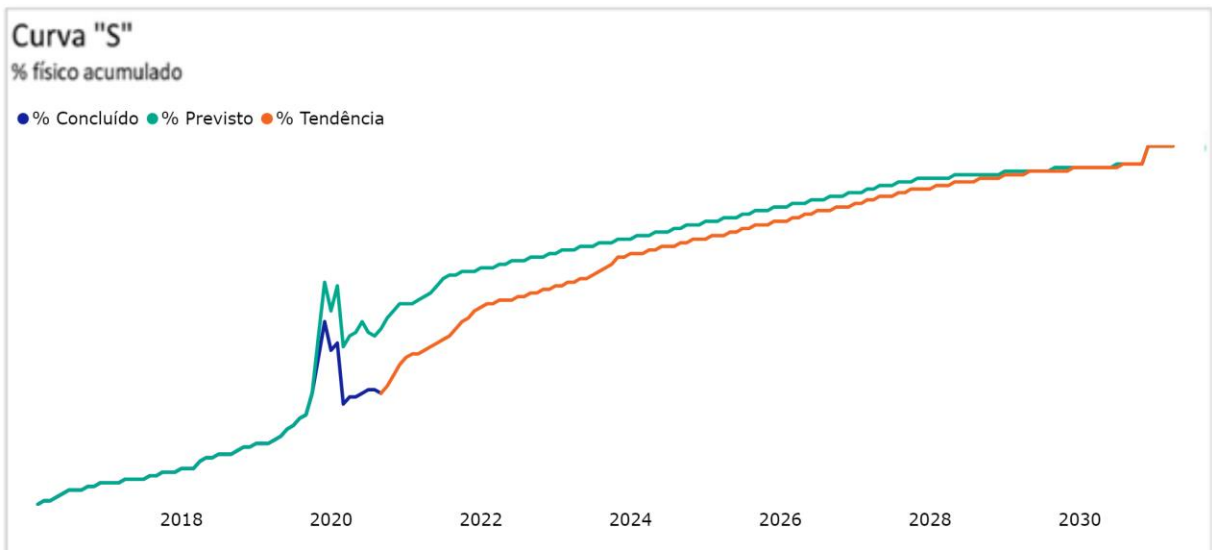


Gráfico 2. Curva "S" de avanço físico

* Curva S sujeita a alterações devido a possíveis revisões no escopo do programa e consequente adequação do cronograma. O percentual previsto de setembro/2020 está menor que o percentual previsto de agosto/2020 devido ao processo de gestão de mudanças realizado.

PG004 Proteção e Recuperação da Qualidade de Vida de Outros Povos e Comunidades Tradicionais

Eixo Pessoas e Comunidades

Objetivo

O Programa tem por objetivo implantar as ações reparatórias e compensatórias para povos e comunidades tradicionais em acordo com os eventuais impactos identificados a partir dos estudos realizados.

Cláusula	46	§2º	Concluído Internamente
Cláusula	46	Caput	Em Andamento
Deliberação	155	2	Em Andamento
Deliberação	231	2	Planejado
Deliberação	231	3	Planejado
Deliberação	232	2	Em Andamento
Deliberação	233	2	Em Andamento
Deliberação	281	4	Planejado
Deliberação	298	2	Em Andamento
Deliberação	423	4	Planejado
Deliberação	430	1	Em Andamento
Deliberação	430	2	Em Andamento

Deliberação	154	1	Concluído Internamente
Deliberação	161	1	Concluído Internamente
Deliberação	161	2	Concluído Internamente
Deliberação	161	3	Concluído Internamente
Deliberação	202	1	Concluído Internamente
Deliberação	202	2a	Concluído Internamente
Deliberação	202	2b	Concluído Internamente
Deliberação	202	2c	Concluído Internamente
Deliberação	202	3	Concluído Internamente
Deliberação	202	4	Concluído Internamente
Deliberação	202	5	Concluído Internamente
Deliberação	203	1	Concluído Internamente
Deliberação	204	1	Concluído Internamente
Deliberação	231	1	Concluído Internamente
Deliberação	232	1	Concluído Internamente
Deliberação	255	5	Concluído Internamente
Deliberação	256	1	Concluído Internamente
Deliberação	256	2	Concluído Internamente
Deliberação	256	3	Concluído Internamente
Deliberação	280	1	Concluído Internamente
Deliberação	280	4 (ação 1)	Concluído Internamente
Deliberação	280	4 (ação 2)	Concluído Internamente
Deliberação	281	1	Concluído Internamente
Deliberação	281	3	Concluído Internamente
Deliberação	298	1	Concluído Internamente
Deliberação	300	1	Concluído Internamente
Deliberação	300	2	Concluído Internamente
Deliberação	329	1	Concluído Internamente
Deliberação	333	2	Reprogramado
Deliberação	356	N/A	Concluído Internamente
Deliberação	423	3	Reprogramado

Entregas do ano de 2020*



*O cronograma do programa está em revisão. Com a paralisação das atividades de campo em decorrência do covid-19, as tarefas que necessitam de esforços presenciais foram reprogramadas.

**Existe a possibilidade da revisão do programa ser replanejada para 2021, mediante aprovação do CIF. O prazo estimado para início do processo de revisão do programa deverá ser quatro meses após o fim das medidas de isolamento social impostas pela pandemia covid-19, devido à necessidade de construção participativa da comunidade quilombola. Esta dilação de prazo foi solicitada formalmente pela CT-IPCT ao CIF em 21/09/2020 e ainda não obteve resposta.

● Concluído ● Planejado ● Reprogramado

Grandes números do programa

- 387 **titulares** (178 quilombolas, 105 fiscoadores de Rio Doce e 104 fiscoadores de Santa Cruz do Escalvado) de comunidades tradicionais estão no escopo de atuação da Fundação Renova, com atenção à segurança hídrica, econômica e alimentar;
- 185 **famílias** abastecidas com água mineral na Comunidade Remanescente Quilombola de Degredo.

Fatos relevantes do mês

Quilombolas

Pagamento do Auxílio Financeiro Emergencial às pessoas elegíveis de Degredo – 178 titulares da Comunidade Quilombola de Degredo;

Distribuição de água mineral para a Comunidade de Degredo – 15 litros por pessoa por dia, de 02/09/2020 até 30/09/2020 (total de 250.440 litros).

Fiscadores

Pagamento do Auxílio Financeiro Emergencial aos fiscadores elegíveis – 209 titulares das Comunidades de Santa Cruz do Escalvado e Rio Doce.

Curva S do programa *

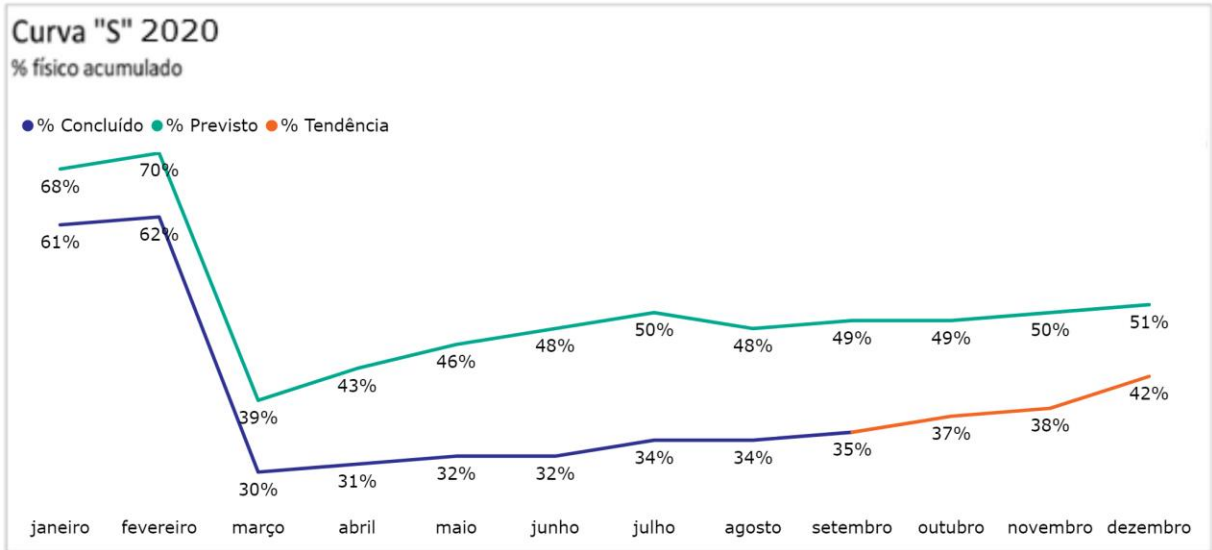


Gráfico 1. Curva "S" 2020 de avanço físico

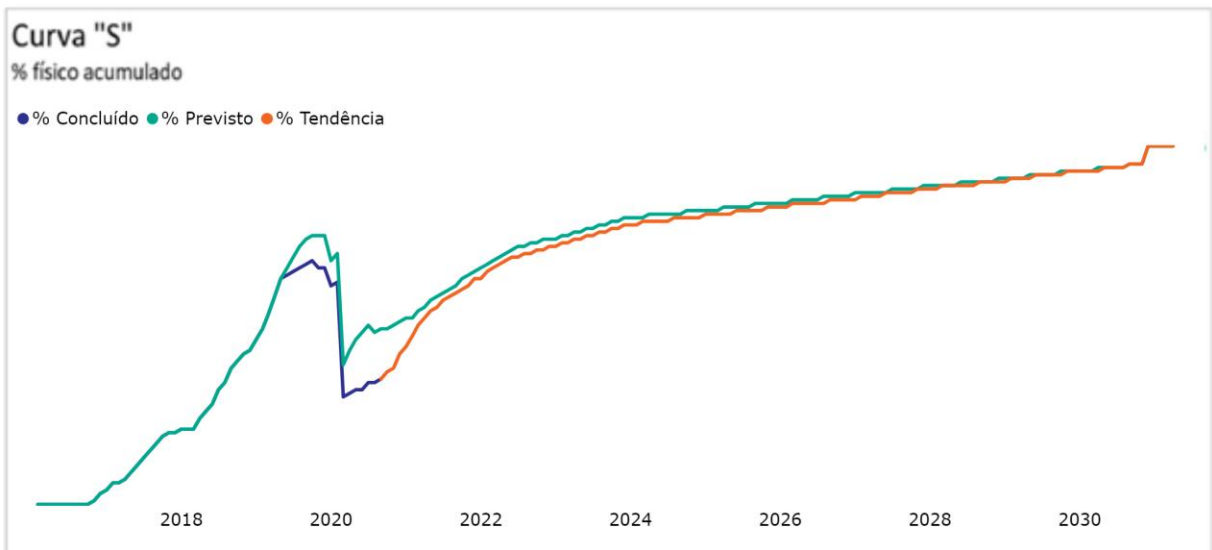


Gráfico 2. Curva "S" de avanço físico

* Curva S sujeita a alterações devido a possíveis revisões no escopo do programa e consequente adequação do cronograma.

PG005 Programa de Proteção Social

Eixo Pessoas e Comunidades

Objetivo

Promover a proteção social, por meio de ações socioassistenciais, incluindo atividades socioculturais e apoio psicossocial, acompanhando as famílias e os indivíduos impactados pelo rompimento, priorizando os impactados com deslocamento físico.

Cláusula	54	Caput	Em Andamento
Cláusula	58	Caput	Concluído Internamente
Deliberação	141	4	Concluído Internamente
Deliberação	167	1	Concluído Internamente
Deliberação	167	2	Concluído Internamente
Deliberação	167	3	Judicializado
Deliberação	180	1	Concluído Internamente
Deliberação	192	2	Concluído Internamente
Deliberação	278	1.1	Concluído Internamente
Deliberação	278	1.2	Concluído Internamente
Deliberação	278	1.3	Concluído Internamente
Deliberação	292	2	Concluído Internamente
Deliberação	307	1	Concluído Internamente
Deliberação	307	2	Judicializado
Deliberação	330	único	Concluído Internamente
Deliberação	332	único	Concluído Internamente

Entregas do ano de 2020

março de 2020	●	Conclusão da realização de oficinas de educação financeira nos municípios de Minas Gerais
março de 2020	●	Início do repasse financeiro do plano de reparação em Proteção Social para os demais municípios da calha
maio de 2020	●	Início do acompanhamento e monitoramento dos Planos Integrados entre o programa de Proteção Social e programas de interface da Fundação Renova
junho de 2020	●	Conclusão do processo de aditamento do contrato com fornecedor Contexto para suplementação de mão de obra em Barra Longa (Novo aditivo - Contexto)
junho de 2020	●	Conclusão do processo de aditamento do contrato com fornecedor Contexto para suplementação de mão de obra em Mariana (Novo aditivo - Contexto)
junho de 2020	●	Elaboração da proposta do nova estratégia de reparação em Proteção Social nos demais municípios da calha
agosto de 2020	●	Assinatura do termo jurídico do plano de reparação em Proteção Social junto ao município de Barra Longa pela Fundação Renova e município
outubro de 2020	●	Assinatura do termo de cooperação para início das ações em reparação junto ao estado de Minas Gerais (MG)
outubro de 2020	●	Assinatura do termo de cooperação para início das ações em reparação junto ao estado do Espírito Santo (ES)
outubro de 2020	●	Conclusão da assinatura dos termos jurídicos do plano de reparação dos demais municípios da Calha do Rio Doce
novembro de 2020	●	Entrega dos demais veículos locados para atendimento aos demais municípios da Calha do Rio Doce através de novo contrato
dezembro de 2020	●	Implementação da nova estratégia de reparação em Proteção Social
dezembro de 2020	●	Entrega de brinquedoteca para o município de Barra Longa
dezembro de 2020	●	Conclusão da elaboração dos Planos Integrados para promoção da Proteção Social junto aos programas de interface da Fundação Renova

● Concluído

● Planejado

● Reprogramado

Grandes números do programa

- 22 **profissionais** (entre assistentes sociais e psicólogos) atuaram nos municípios de **Mariana/MG** (20 profissionais) e **Barra Longa/MG** (2 profissionais) no período .

Fatos relevantes do mês

Validação do plano integrado entre as áreas de Povos Indígenas e Tradicionais e o programa de Proteção Social para início da implantação das ações junto às famílias vulneráveis identificadas conforme atividades acordadas nos planos de trabalho;

Disponibilização de veículo e cartão combustível para a prefeitura de Barra Longa/MG no território do Alto do Rio Doce, como previsto no plano de trabalho assinado pelo município junto à Fundação Renova;

Aceite do termo de cooperação técnica e financeira junto ao município de Ipatinga/MG, para assinatura do plano de reparação acordado.

Curva S do programa

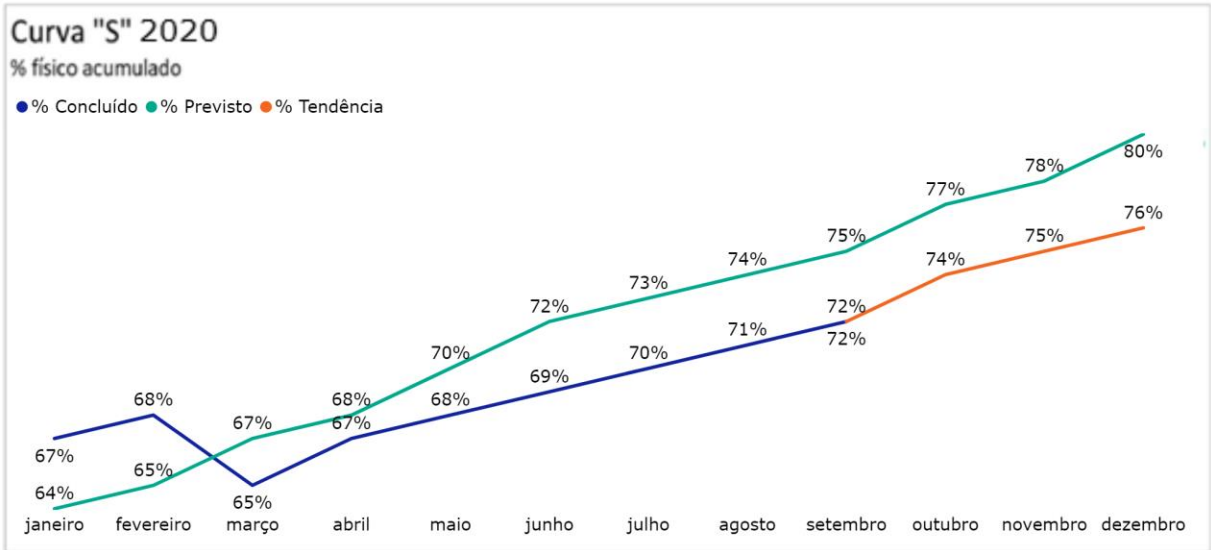


Gráfico 1. Curva "S" 2020 de avanço físico

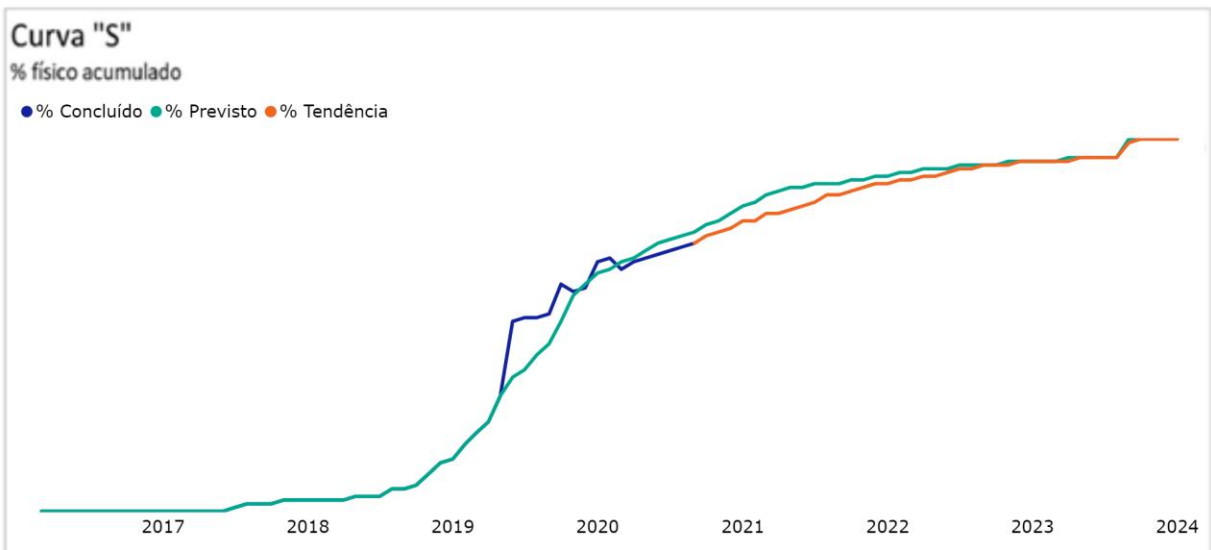


Gráfico 2. Curva "S" de avanço físico

PG006 Comunicação, Participação, Diálogo e Controle Social

Eixo Pessoas e Comunidades

Objetivos

(i) Assegurar canais de integração, diálogo e relacionamento contínuo com a população impactada e demais públicos interessados, zelando sempre pela transparência e integridade, junto a todos os grupos e territórios de atuação da Fundação Renova. (ii) Garantir acesso à informação ampla, transparente, acessível e contínua a todos os interessados, de modo a favorecer a participação esclarecida da sociedade nos processos de reparação e compensação. (iii) Apoiar os demais programas da Fundação Renova, no que tange à promoção de participação social e comunicação no desenvolvimento e implementação dos projetos socioeconômicos e socioambientais previstos no Termo de Transação e Ajustamento de Conduta (TTAC). Vale destacar o caráter transversal que este Programa se propõe a ter, frente aos demais programas previstos no TTAC. Sua transversalidade visa garantir, por meio de ações de diálogo, participação, comunicação e controle social, que as iniciativas de reparação e compensação, executadas pela Fundação Renova, sejam convergentes com as expectativas e necessidades das comunidades atingidas. Cabe ressaltar ainda, o caráter multidisciplinar do Programa. Seus processos dividem-se em quatro pilares - Comunicação, Participação e Diálogo Social, Canais de Relacionamento e Ouvidoria – que devem atuar de forma integrada e com foco no atingido, sob uma perspectiva territorial.

Cláusula	59	Caput	Em Andamento
Cláusula	65	Caput	Planejado
Cláusula	66	Caput	Concluído Internamente
Cláusula	67	b	Concluído Internamente
Cláusula	67	c	Concluído Internamente
Cláusula	67	a	Em Andamento
Cláusula	68	Caput	Concluído Internamente
Cláusula	69	Caput	Concluído Internamente
Cláusula	70	Caput	Em Andamento
Cláusula	71	Caput	Concluído Internamente
Cláusula	72	Caput	Em Andamento
Deliberação	105	1.1	Concluído Internamente
Deliberação	105	1.2	Concluído Internamente
Deliberação	105	1.3	Concluído Internamente
Deliberação	105	1.4	Concluído Internamente
Deliberação	105	1.6	Concluído Internamente
Deliberação	230	1	Concluído Internamente

Entregas do ano de 2020



● Concluído ● Planejado ● Reprogramado

DIÁLOGO

Grandes números do pilar

Tabela 1. Grandes Números.

INDICADOR	Julho/2020	Agosto/2020	ACUMULADO
Reuniões Realizadas – Minas Gerais	18	30	3240
Reuniões Realizadas – Espírito Santo	8	14	911
Reuniões Realizadas – Outras Localidades	-	-	11
Total de Participantes em Reuniões		-	113.04

Fatos relevantes do mês

Seguindo as orientações das autoridades sanitárias e em atenção ao contexto da pandemia da Covid-19 (coronavírus) e seus desdobramentos, as equipes de Diálogo Social mantêm suas atividades em regime de teletrabalho, tendo sido suspensa a realização de ações presenciais de relacionamento, participação e controle social junto aos públicos de interesse. Nesse contexto, as principais atividades desenvolvidas foram:

Realização do Encontro Remoto das Juventudes de Bento Rodrigues e Paracatu de Baixo, em conjunto com a área de Economia e Inovação da Fundação Renova, para apresentação dos resultados da pesquisa mercadológica para identificação dos potenciais de geração de renda nas comunidades; apresentação do projeto “Inovando Futuros”, voltada para a mentoria e planejamento de vida dos participantes; e apresentação da Plataforma Qualifica, destinada a oferta de cursos profissionalizantes. O projeto “Inovando Futuros” e o acesso a plataforma Qualifica também se estende a todos os jovens do território. A equipe de Diálogo realizou mobilização para divulgação das propostas e esclarecimento de dúvidas a jovens das comunidades das Áreas de Influência Direta dos reassentamentos coletivos, comunidades rurais, bem como aos jovens de Bento Rodrigues e Paracatu de Baixo.

Realização de reuniões com as comunidades de Povoação e Regência (Linhares) para apresentação do histórico de ações desenvolvidas pela Fundação Renova durante o período de isolamento social. Durante os encontros, foram realizados esclarecimentos sobre o repasse de recursos ao governo municipal e estadual; apoio à Secretária de Assistência Social de Linhares; escopo e ações do Programa de Saúde Física e Mental da População Impactada, bem como assuntos específicos das comunidades como a reforma do Centro de Integração Comunitária (CIC) de Povoação e andamento das obras para abastecimento de água em Regência.

Realização de Fóruns de Prestação de Contas, voltados à garantia do acesso à informação e transparência aos públicos sobre as ações da Fundação Renova: na Calha do Rio Doce, foi realizada reunião com as comunidades de Ipabinha e Ipaba do Paraíso (Santana do Paraíso); no território do Baixo Rio Doce, foi realizada reunião no município de Aimorés, com foco nas ações dos Programas de Coleta de Esgoto e Destinação de Resíduos Sólidos, Monitoramento da Bacia do Rio Doce e Conservação da Biodiversidade; e em Baixo Guandu, sobre o Programa de Monitoramento da Bacia do Rio Doce e Manejo de Rejeitos.

Continuidade da realização de reuniões com o Grupo de Trabalho de Paracatu de Baixo, a partir de ferramentas de comunicação remota, para discussões acerca do reassentamento coletivo da comunidade, como tratativas relacionadas à manutenção da área de origem, panorama das obras e a apresentação da metodologia para a realização do feirão para escolha dos acabamentos de forma remota.

Continuidade da implementação do Protocolo Social do Reassentamento, em conjunto com os programas de Reassentamento, Proteção Social e Saúde Física e Mental, para manutenção dos atendimentos às famílias em situação de deslocamento físico, no município de Mariana, durante o período de isolamento social. Neste mês, destaque para a divulgação de informes sobre as obras dos reassentamentos de Bento Rodrigues e Paracatu de Baixo; divulgação de evento sobre contratação de mão obra e fornecedores locais; divulgação das inscrições para cursos de aperfeiçoamento profissional; e iniciativas ligadas à Agenda Juventudes, como a divulgação de plataforma de qualificação online e vagas do Programa Inovando Futuros.

Fatos relevantes do mês

Manutenção constante de diálogo com lideranças sociais, pessoas atingidas e demais públicos dos municípios impactados, para esclarecimentos a respeito da atuação da Fundação Renova no período de isolamento social e divulgação de ações em curso e planejadas pela Fundação Renova nas localidades.

Em Rio Doce e Santa Cruz do Escalvado, foram realizadas reuniões com a Comissão de Atingidos dos municípios para esclarecimentos sobre os protocolos de Saúde e Segurança para retomada ações da Fundação Renova no município e acolhimento de dúvidas e reivindicações sobre a transparência dos processos de contratação de mão de obra local.

Em Pingo D'Água e Baixa Verde (Dionísio), foram realizadas reuniões com pescadores das localidades, em parceria com representantes do Parque Estadual do Rio Doce, para esclarecimento sobre a pesca na região do parque. Nas comunidades de Areal, Entre Rios, Povoação e Regência (Linhares), foi realizada reunião para atualização sobre a realização do projeto de meliponicultura. No território do Médio Rio Doce, foram realizadas reuniões com representantes do grupo Arte Viva, do reassentamento 1º de Junho (Tumiritinga) e areeiros e carroceiros de Conselheiro Pena, para esclarecimentos sobre o processo de associativismo e cooperativismo.

Em Patrimônio da Lagoa (Sooretama), foi realizada reunião para devolutiva sobre o bombeamento de água do brejo da comunidade e limpeza e retirada dos postes de iluminação da orla da lagoa Juparanã.

Continuidade das Oficinas Temáticas sobre os programas da Fundação Renova no território do Médio Rio Doce: nos municípios de Naque e Belo Oriente, foi realizada reunião para apresentação dos programas e ações da área de Economia e Inovação; em Galiléia, foi realizada apresentação sobre o Programa de Conservação da Biodiversidade; em Naque, Periquito e Conselheiro Pena, foram apresentadas as ações e escopo do programa de Proteção Social; em Conselheiro Pena, foi apresentado o escopo e ações do Programa de Retomada das Atividades Aquícolas e Pesqueiras; e nas comunidades de Cachoeira Escura (Belo Oriente) e Baguari (Governador Valadares), foram realizadas reuniões para apresentação do escopo de trabalho da área de Uso Sustentável da Terra.

Indicadores

Conforme estabelecido pela Nota Técnica 12/2018/CTPDCS/CIF e Deliberação CIF nº 230, os indicadores do Programa deverão ser redefinidos em conjunto com a CT-PDCS (Câmara Técnica de Participação, Diálogo e Controle Social), por meio de oficinas participativas, com a participação de especialistas em construção de indicadores e/ou monitoramento, membros da CT-PDCS, assessorias técnicas, pessoas atingidas, auditoria independente e equipe do Programa. Portanto, esse processo encontra-se em andamento.

OUVIDORIA

Grandes números do pilar

Tabela 2. Manifestações recebidas - Acumulado (2015 a 2019).

MANIFESTAÇÕES RECEBIDAS ACUMULADO (2015 a 2019)	MANIFESTAÇÕES RECEBIDAS MÉDIA MENSAL ACUMULADA (2015 a 2019)
8.013	133,55

* PARA A OBTENÇÃO DA INFORMAÇÃO "MANIFESTAÇÕES RECEBIDAS ACUMULADO", HOVE UMA MODIFICAÇÃO NA ESTRATÉGIA DE CÁLCULO, DEVIDO À VERIFICAÇÃO DE UMA INCONSISTÊNCIA NA CONTABILIZAÇÃO DOS DADOS.

Tabela 3. Manifestações recebidas.

MÊS DE REFERÊNCIA	REALIZADO MENSAL	MÉDIA ACUMULADA ANUAL
Janeiro/2020	249	282,33
Fevereiro/2020	321	
Março/2020	277	
Abril/2020	94	79,66
Maio/2020	64	
Junho/2020	81	
Julho/2020	125	229,67
Agosto/2020	293	
Setembro/2020	271	
Outubro/2020		
Novembro/2020		
Dezembro/2020		

Nota: Podem ocorrer alterações nos dados contidos nas Tabelas 2 e 3, devido a mudanças na base de dados da Ouvidoria, uma vez que algumas denúncias são encaminhadas ao *compliance*, podendo ocorrer também o fluxo inverso. Os valores, portanto, não são estáticos e podem variar com o passar dos meses.

Fatos relevantes do mês

Não houve fatos relevantes.

CANAIS DE RELACIONAMENTO

Grandes números do pilar

Tabela 4. Indicadores.

INDICADOR (Valores Acumulados) *	AGOSTO 2020	SETEMBRO 2020
Total de manifestações	671.904	676.860
Manifestações em tratamento	58.218	58.918
Manifestações respondidas	613.686	617.942
Manifestações registradas pelo 0800	534.603	538.474
Manifestações registradas pelos Centros de Informação e Atendimento (CIAs)	118.569	119.046
Manifestações registradas pelo Fale Conosco	12.777	12.816
Manifestações registradas pelo Portal do Usuário	5.955	6.524
Total de pessoas registradas no SGS (que fizeram contato com os Canais)	154.082	155.117
Manifestações encaminhadas à Ouvidoria no mês	16	7

*Os Indicadores relativos ao total de manifestações do Fale Conosco e do Portal do Usuário podem sofrer alterações, na comparação com relatórios passados, em função de ações de revisão da base, de forma a corrigir duplicidades de protocolos.

Em função do contexto de restrição às atividades presenciais e da orientação de isolamento social, devido aos riscos gerados pela pandemia do Coronavírus, não foi possível apurar os dados da Pesquisa de Satisfação das unidades dos CIAs. A seguir, segue resultado da pesquisa do 0800 e Fale Conosco.

Por sugestão do GT da Câmara Técnica de Participação, Diálogo e Controle Social – CT-PDCS, e na intenção de aprofundar na análise qualitativa das respostas às perguntas da Pesquisa de Satisfação, desde o 1º de outubro de 2020, a Fundação Renova apresentará novo formato para pesquisa de satisfação do Canal 0800 e Fale Conosco, a partir deste relatório como veremos logo abaixo:

Pesquisa de Opinião 0800 (Setembro/20)

Q1: Você obteve a informação de que precisava neste atendimento?

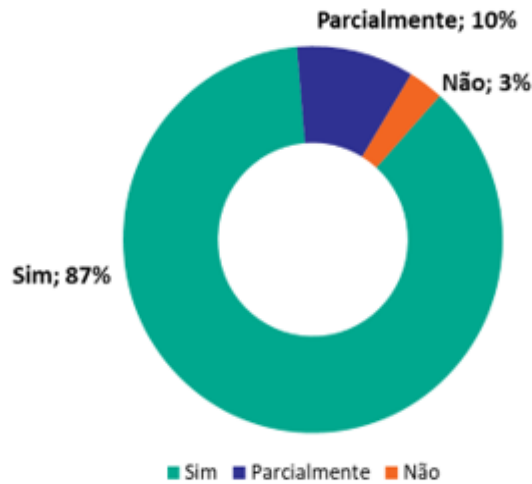


Gráfico 1. Pesquisas de Satisfação 0800 – Q1 (setembro/2020).

Pesquisa de Opinião 0800 (Setembro/20)

Q2: O quanto você está satisfeito??

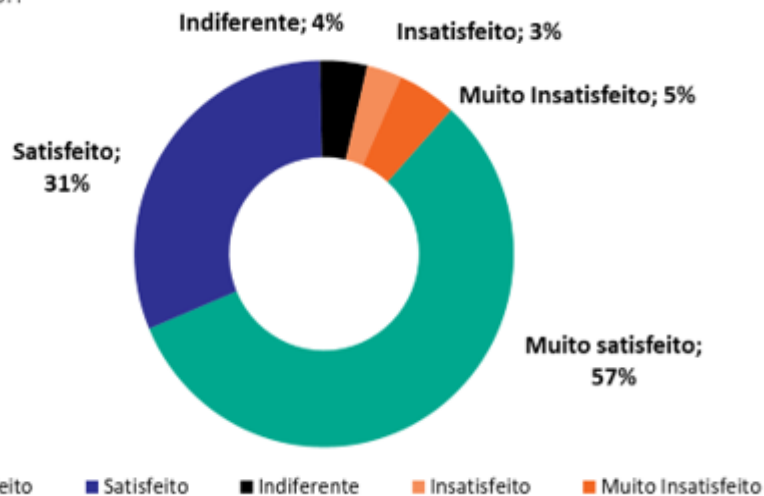


Gráfico 2. Pesquisas de Satisfação 0800 - Q2 (setembro/2020).

Pesquisa de Opinião 0800 (Setembro/20)

Q3: Como você avalia o atendimento que acabou de receber? Q1 = Sim

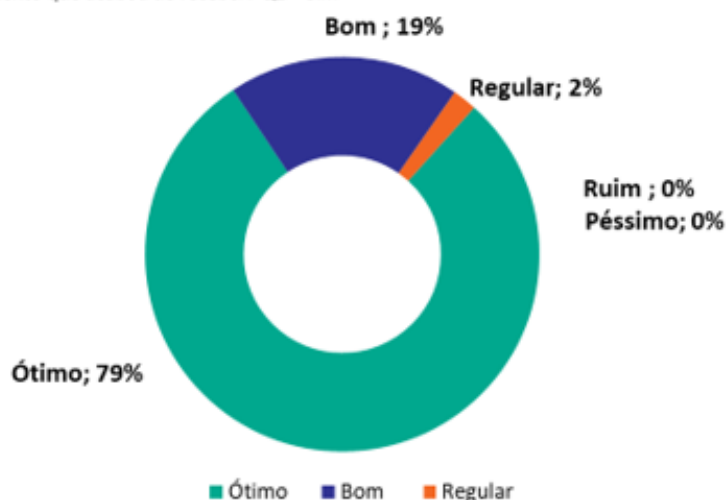


Gráfico 3. Pesquisas de Satisfação 0800 – Q3, Q1=Sim (setembro/2020).

Pesquisa de Opinião 0800 (Setembro/20)

Q3: Como você avalia o atendimento que acabou de receber? Q1 = Parcialmente

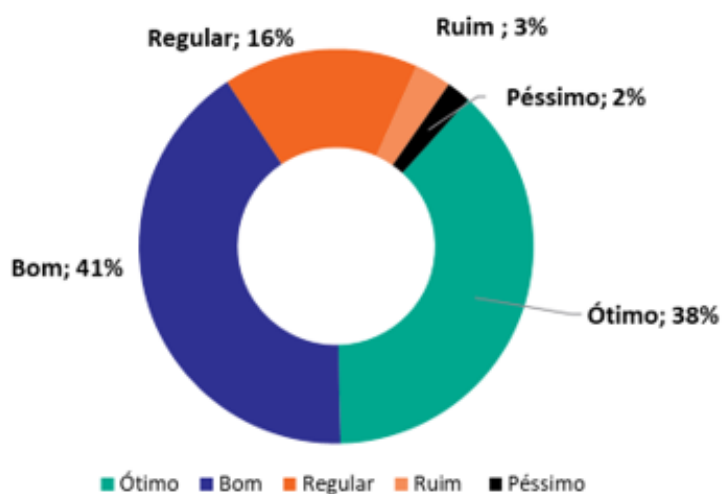


Gráfico 4. Pesquisas de Satisfação 0800 – Q3, Q2=Parcialmente (setembro/2020).

Fatos relevantes do mês

Acompanhamento diário e tratativa de solicitações referentes ao Portal do Advogado, conforme decisão judicial da 12ª Vara, disponível neste momento para Baixo Guandu e Naque. O objetivo é o esclarecimento de dúvidas e direcionamento de demandas relacionadas ao tema, tanto por parte dos atingidos, quanto de seus advogados.

Apoio à Assessoria Técnica Rosa Fortini com o registro de manifestações no Portal do Usuário dos protocolos de Contestação aos pareceres da Deliberação CIF 300, 333 e 356 encaminhados pela mesma assessoria dentro do contexto da pandemia do COVID-19.

Continuidade da capacitação dos atendentes das unidades dos CIAs em Língua Portuguesa, como forma de qualificar e aperfeiçoar os registros das solicitações acolhidas por esses profissionais, junto aos públicos de atendimento da Fundação Renova.

Continuidade do treinamento "Atendimento em Foco", que busca abordar as dimensões teóricas e práticas de atendimento, diálogo e relacionamento com os públicos atingidos, com foco no Diálogo Cooperativo, Mediação de Conflitos e Comunicação Não Violenta.

Levantamento de manifestações relacionadas a agricultura registradas por moradores da comunidade quilombola de Degredo para subsidiar a atuação do Programa de Qualidade de vida de outros povos e comunidades tradicionais.

Monitoramento de manifestações registradas em todas as unidades dos CIAs e ainda pendentes de retorno, em regime de teletrabalho em função do contexto de coronavírus, para disponibilização de respostas intermediárias ou finais aos solicitantes. No período, destaca-se a realização de mobilização para análise e tratativas das manifestações relacionadas aos Programas de Manejo de Rejeitos (Alto Rio Doce, Calha Rio Doce e Médio Rio Doce); Retomada das Atividades Agropecuárias (Alto Rio Doce, Calha Rio Doce, Médio Rio Doce); Cadastro Integrado (Alto Rio Doce, Médio Rio Doce, Baixo Rio Doce e Foz/Litoral ES).

No território de Mariana, foram realizadas reuniões de alinhamento para discussão dos casos e disponibilização de devolutivas intermediárias e finais a manifestações sobre Moradia Temporária, vinculadas ao Programa de Reassentamento, relativas aos subtemas de Pagamento de aluguel de espaço/terreno, Documentação; disponibilização para locação e pagamento de contas de água, energia e IPTU. As atendentes CIAs realizaram análise e categorização das manifestações em tratamento no território, buscando qualificar as demandas pendentes de tratamento pelo Programa. No território do Alto Rio Doce, também tem sido realizadas reuniões com a mesma finalidade, sobre o tema Moradia Temporária, vinculadas nesse território ao Programa de Infraestrutura, relativas aos subtemas de Móveis e Reparos.

Realização de contato ativo com famílias de Mariana para levantamento de dados sobre a situação escolar de crianças e adolescentes para subsidiar a atuação do Programa de Recuperação de escolas e Reintegração da Comunidade Escolar.

Realização de contatos ativos, pelos atendentes das unidades dos CIAs do Baixo Rio Doce e Foz/Litoral ES, para divulgação de cursos online oferecidos pelo Senai em parceria com a Fundação Renova, no município de Baixo Guandu. Os contatos buscaram informar sobre a oferta dos cursos e compreender os motivos relacionados a não participação e averiguar possíveis dificuldades de acesso tecnológico.

Realização de treinamento com atendentes (Fale Conosco, Central 0800 e CIAs) para melhor compreensão e aplicação do documento de Perguntas e Respostas (Q&As) relativo aos Programas de Recuperação e Reintegração da comunidade escolar; Memória Histórica e Cultural e Turismo, Cultura, Esporte e Lazer da Fundação Renova. Foram realizados, ainda, treinamentos iniciais sobre os Programas de Cadastro, Indenização e Auxílio Financeiro Emergencial e demais temáticas centrais do processo de reparação com o objetivo de orientar novos colaboradores.

Fatos relevantes do mês

Continuidade do recebimento, análise e encaminhamento de documentos físicos, nas unidades dos CIAs de Tumiritinga, Naque, Governador Valadares, Belo Oriente e Periquito, referentes às solicitações de atendimento pelo Cadastro Integrado Fase 2, como alternativa ao envio digitalizado por meio do Portal do Usuário no período de isolamento social.

Levantamento de manifestações sobre o tema de chuvas, realizadas entre os meses de outubro/2019 e março/2020, nos municípios de Linhares e Sooretama, para subsidiar a atuação das equipes de atuação no barramento do rio Pequeno e áreas atingidas pela lagoa Juparanã.

Realização de contatos ativos, pelos atendentes das unidades dos CIAs do Médio Rio Doce, para solicitar autorização de visitas técnicas do Programa Manejo de Rejeitos (PG23) em propriedades rurais localizadas nos municípios atingidos, para coleta de amostras de solo.

Indicadores

Conforme estabelecido pela Nota Técnica 12/2018/CTPDCS/CIF e Deliberação CIF nº 230, os indicadores do Programa deverão ser redefinidos em conjunto com a CT-PDCS (Câmara Técnica de Participação, Diálogo e Controle Social), por meio de oficinas participativas, com a participação de especialistas em construção de indicadores e/ou monitoramento, membros da CT-PDCS, assessorias técnicas, pessoas atingidas, auditoria independente e equipe do Programa. Portanto, esse processo encontra-se em andamento.

COMUNICAÇÃO

Grandes números do pilar

O pilar Comunicação não possui grandes números.

Fatos relevantes do mês

[Médio Rio Doce] Elaboração de pílula de WhatsApp mobilizando moradores da comunidade de Baguari, distrito de Governador Valadares, para Fórum de Prestação de Contas, encontro realizado de forma virtual.

[Mariana] Elaboração e distribuição digital da 11ª edição do Jornal Voz da Comunidade, informativo com as comunidades de Mariana.

[Foz Rio Doce] Produção e distribuição digital da 13ª edição do jornal Voz da Foz, informativo com as comunidades de Areal, Entre Rios, Povoação e Regência.

[Foz Rio Doce] Elaboração de pílula de WhatsApp sobre o início das obras de manutenção da estrada de acesso à comunidade de Entre Rios.

[Comunicação com Territórios] Rádio Renova: veiculação de oito diferentes programas (Momento Renova) para os territórios Mariana, Alto Rio Doce, Calha, Médio, Baixo e Foz, na programação semanal de diversas rádios dessas áreas de abrangência. O Momento Renova contou com um total de 54 programas em setembro, com 162 inserções em rádios de municípios de Mariana a Regência. (EVIDÊNCIA: <https://www.fundacaorenova.org/radio-renova/>)

[Calha Rio Doce] Produção de pílulas de WhatsApp para divulgar as reuniões remotas sobre a relação do Parque do Rio Doce (Perd) com as comunidades do seu entorno. A ação conjunta da equipe de Diálogo com o Instituto Estadual de Florestas (IEF) foi realizada para moradores de Pingo D'Água e Dionísio (comunidade de Baixa Verde). No final de setembro, houve divulgação de pílula de WhatsApp para mobilizar moradores de Bom Jesus do Galho (comunidade de Revés do Belém) para reunião a ser realizada no dia 08/10.

[Baixo Rio Doce] Criação de quatro pílulas de WhatsApp convidando atingidos para os Fóruns On-line de Prestação de Contas para as comunidades de Aimorés, Baixo Guandu, Colatina e Marilândia.

[Alto Rio Doce] Produção e distribuição digital da 4ª edição do Boletim Jornada para a população de Santa Cruz do Escalvado e Rio Doce.

[Alto Rio Doce] Produção e distribuição digital da 4ª edição do Boletim Jornada para a população de Barra Longa.

[Alto Rio Doce] Produção e distribuição digital da 12ª edição do jornal Terra da Gente, informativo com as comunidades de Barra Longa, Gesteira e Barreto.

[Alto Rio Doce] Produção de pílula de WhatsApp convidando atingidos do Alto Rio Doce para o Fórum de Prestação de Contas sobre o tema Restauração Florestal.

[Alto Rio Doce] Elaboração de pílula de WhatsApp informando que a Renova começou a operacionalizar reuniões remotas com as comissões de atingidos de Rio Doce e Santa Cruz do Escalvado.

[Alto Rio Doce] Criação de pílula de WhatsApp convidando moradores das comunidades de Morro Vermelho, Centro e Volta da Capela para as reuniões coletivas on-line da equipe de Diálogo Social sobre a retomada de obras em Barra Longa.

Fatos relevantes do mês

[Médio Rio Doce] Produção e distribuição digital da 3ª edição do Boletim Jornada para a população de Conselheiro Pena, Galileia e Tumiritinga.

[Médio Rio Doce] Elaboração de pílulas de WhatsApp para convidar moradores de Belo Oriente, Conselheiro Pena, Galileia, Naque e Periquito para Oficinas Temáticas on-line. As reuniões apresentaram ações da Renova em andamento nas comunidades dentro de temas como Uso Sustentável da Terra (UST), Proteção Social, Conservação da Biodiversidade e Retomada das Atividades Aquícolas e Pesqueiras.

[Médio Rio Doce] Elaboração de pílula de WhatsApp mobilizando moradores da comunidade de Baguari, distrito de Governador Valadares, para Fórum de Prestação de Contas, encontro realizado de forma virtual.

[Mariana] Elaboração e distribuição digital da 11ª edição do Jornal Voz da Comunidade, informativo com as comunidades de Mariana.

[Foz Rio Doce] Produção e distribuição digital da 13ª edição do jornal Voz da Foz, informativo com as comunidades de Areal, Entre Rios, Povoação e Regência.

[Foz Rio Doce] Produção de pílula de WhatsApp sobre o primeiro depósito para investimentos em educação e infraestrutura que fazem parte da Agenda Integrada.

[Foz Rio Doce] Produção de pílula de WhatsApp sobre a continuidade do Atendimento Remoto.

[Foz Rio Doce] Produção de pílula de WhatsApp informando sobre o início das obras de melhorias no sistema de bombeamento de Patrimônio da Lagoa.

[Foz Rio Doce] Elaboração de pílulas de WhatsApp convidando moradores para reuniões on-line de prestação de contas sobre as ações realizadas pela Fundação Renova durante a pandemia, sendo uma para a população de Povoação (16/09) e outra para Regência (17/09).

Fatos relevantes do mês

[Suporte aos Programas: PG08 – Reconstrução de Vilas (Bento Rodrigues)] Divulgação da 16ª edição do Informe do Reassentamento de Bento Rodrigues, com informações atualizadas sobre o andamento das obras.

[Suporte aos Programas: PG08 – Reconstrução de Vilas (Bento Rodrigues)] Divulgação da 15ª edição do Informe do Reassentamento de Bento Rodrigues, com informações atualizadas sobre o andamento das obras.

[Suporte aos Programas: PG07 – Assistência aos Animais] Produção de programa da Rádio Renova divulgando os animais disponíveis para adoção

[Suporte aos Programas: PG05 – Saúde e Proteção Social] Elaboração de pílula de WhatsApp divulgando acordo celebrado entre Fundação Renova e Prefeitura Municipal de Barra Longa para fortalecimento dos serviços públicos de saúde;

[Suporte aos Programas: PG05 – Saúde e Proteção Social] Criação de pílula de WhatsApp e post em rede social divulgando a entrega de veículo no município de Itueta, um dos resultados do Termo de Cooperação Técnica e Financeira para fortalecimento das ações de assistência social.

[Suporte aos Programas: PG04 – Qualidade de Vida dos Povos Tradicionais] Produção de pílula de WhatsApp sobre a data de encerramento das inscrições para o projeto seletivo de contratação temporária na comunidade quilombola de Degredo;

[Suporte aos Programas: PG04 – Qualidade de Vida dos Povos Tradicionais] Produção de pílula de WhatsApp com a divulgação dos candidatos inscritos selecionados para a segunda etapa do processo de contratação temporária na comunidade quilombola de Degredo.

[Suporte aos Programas: PG04 – Qualidade de Vida dos Povos Tradicionais] Elaboração de pílula de WhatsApp divulgando o processo seletivo para contratação temporária de técnicos na comunidade quilombola de Degredo, para atuar na escuta referente a seis programas do Plano Básico Ambiental (PBAQ);

[Suporte aos Programas: PG02 – Ressarcimento e Indenização dos Impactados] Produção de pílula de WhatsApp e programa da Rádio Renova sobre os quatro primeiros pagamentos para atingidos de Naque e novos 25 pagamentos para Baixo Guandu pelo novo fluxo indenizatório criado a partir da decisão judicial.

[Suporte aos Programas: PG02 – Ressarcimento e Indenização dos Impactados] Produção de pílula de WhatsApp e programa da Rádio Renova informando sobre o primeiro pagamento de indenização para casos de difícil comprovação de danos em Baixo Guandu, a partir de decisão da 12ª Vara.

Fatos relevantes do mês

[Suporte aos Programas: PG08 – Reconstrução de Vilas (Paracatu de Baixo)] Elaboração da 4ª e 5ª edições do álbum digital para acompanhamento remoto dos avanços das obras de Paracatu de Baixo;

[Suporte aos Programas: PG08 – Reconstrução de Vilas (Paracatu de Baixo)] Divulgação da 16ª edição do Informe do Reassentamento de Paracatu de Baixo, com informações atualizadas sobre o andamento das obras;

[Suporte aos Programas: PG08 – Reconstrução de Vilas (Paracatu de Baixo)] Divulgação da 15ª edição do Informe do Reassentamento de Paracatu de Baixo, com informações atualizadas sobre o andamento das obras;

Fatos relevantes do mês

[Comunicação com a Imprensa] Seminário on-line apresenta propostas de melhoria na contratação local em Mariana.

[Comunicação com a Imprensa] Projeto Doce Vivo realiza encontros virtuais com a comunidade sobre qualidade da água.

[Comunicação com a Imprensa] Projeto do ES vence concurso de soluções para a restauração da bacia do rio Doce.

[Comunicação com a Imprensa] Produtores de Rio Casca dobram safra de feijão e conquistam comercialização nacional.

[Comunicação com a Imprensa] Gestão financeira e alternativas de crédito em tempo de pandemia são temas de webinar.

[Comunicação com a Imprensa] Gestão da qualidade é tema de palestra on-line para empreendedores capixabas.

[Comunicação com a Imprensa] Fundação Renova começa a pagar indenizações de casos de difícil comprovação.

Indicadores

Conforme estabelecido pela Nota Técnica 12/2018/CTPDCS/CIF e Deliberação CIF nº 230, os indicadores do Programa deverão ser redefinidos em conjunto com a CT-PDCS (Câmara Técnica de Participação, Diálogo e Controle Social), por meio de oficinas participativas, com a participação de especialistas em construção de indicadores e/ou monitoramento, membros da CT-PDCS, assessorias técnicas, pessoas atingidas, auditoria independente e equipe do Programa. Portanto, esse processo encontra-se em andamento.

Curva S do programa

Por se tratar de um programa cujas entregas consistem em processos, a curva S não é a melhor ferramenta de acompanhamento de avanço do programa.

PG007 Programa de Assistência aos Animais


Eixo Terra e Água




Objetivo

Assistência aos animais domésticos extraviados e desalojados pelo evento de rompimento da barragem de Fundão na região de Mariana e Barra Longa, na forma prevista nas cláusulas 73 a 75 do TTAC.

Cláusula	73	Caput	Em Andamento
Cláusula	74	a	Concluído Internamente
Cláusula	74	b	Concluído Internamente
Cláusula	74	c	Em Andamento
Cláusula	74	d	Em Andamento
Cláusula	74	e	Em Andamento
Cláusula	74	f	Em Andamento
Cláusula	74	g	Em Andamento
Deliberação	328	1	Concluído Internamente
Deliberação	328	2	Concluído Internamente
Deliberação	328	3	Concluído Internamente

Entregas do ano de 2020

julho de 2020  Conclusão do acompanhamento das adoções de animais realizadas na primeira campanha de adoção de 2019

 Concluído  Planejado  Reprogramado

Grandes números do programa

- 1.069 registros de prontuários de atendimentos internos, sendo 149 adoções, 316 devoluções, 147 óbitos, 12 extravios, 30 registros de dados insuficientes de destinação e 415 animais sob a guarda temporária da Fundação Renova;
- Atualmente existem 280 bovinos, 69 equinos, 44 caninos, 18 suínos, 30 cães, 11 felinos sob a guarda temporária da Fundação Renova nos Centros de Acolhimento Temporário de Animais 1 e 2;
- No âmbito de atendimentos externos do programa, foram registrados 1.639 prontuários médicos para animais atendidos nas propriedades de origem ou em situação de moradia temporária.

Fatos relevantes do mês

6 animais adotados na campanha virtual de adoção.

Indicadores

Foi concluída a verificação do indicador de conformidade em bem-estar animal no mês de agosto/2020, sendo o resultado apresentado no Gráfico 1. A aplicação deste indicador se encontrava suspensa em função da pandemia de COVID19, e foi retomada entre os meses de julho e agosto, com uma avaliação total de 133 espécimes – amostragem com representação de 32,7% de todos os animais que se encontram sob guarda temporária da Fundação Renova.

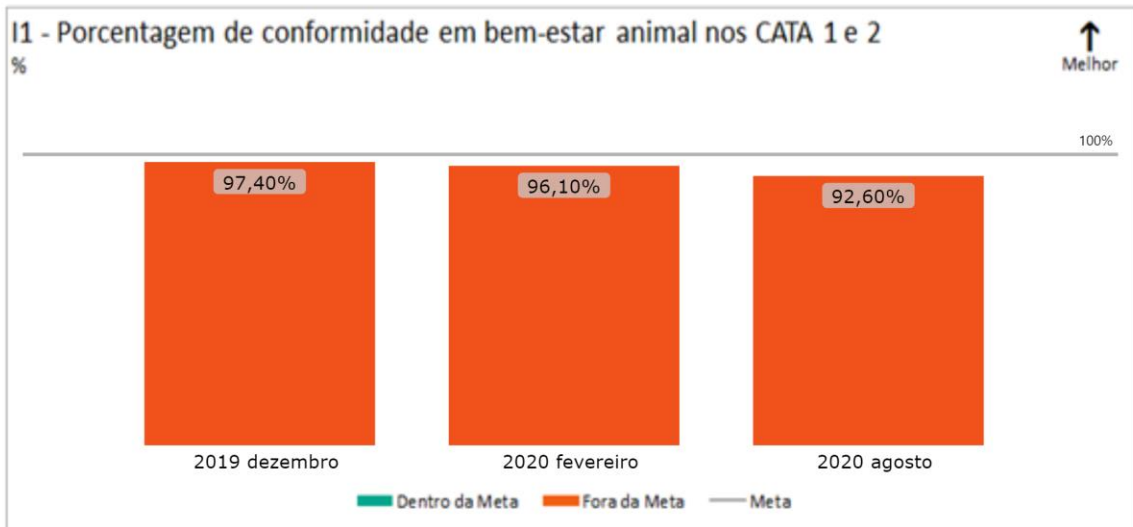


Gráfico 1. Porcentagem de conformidade em bem-estar animal nos CATA 1 e 2.

O resultado por espécie para o indicador Porcentagem de conformidade em bem-estar animal nos CATA 1 e 2 está apresentado a seguir:

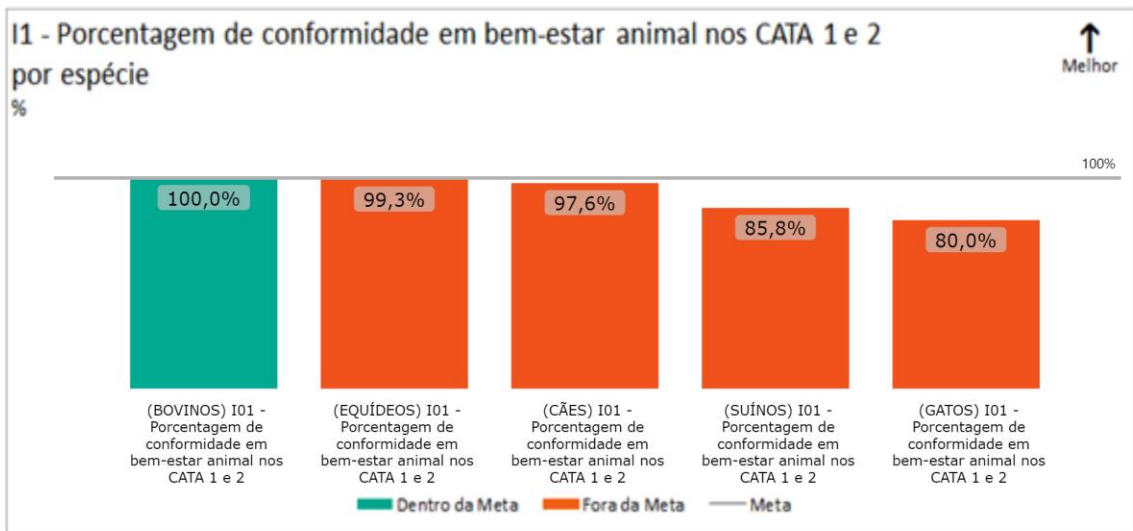


Gráfico 2. Porcentagem de conformidade em bem-estar animal nos CATA 1 e 2 por espécie.

Os desvios apresentados em relação à meta vigente, não são significativos do ponto de vista de atendimento aos quesitos mínimos de bem-estar animal. A metodologia utilizada prevê um padrão no escalonamento dos diferentes graus, de modo que ações possam ser tomadas prioritariamente em formato preventivo.

GRAU DE BEM-ESTAR	REFERÊNCIA EM %
Muito Alto	≥ 90%
Alto	≥ 80%
Regular	≥ 60%
Baixo	≥ 30%
Muito Baixo	≤ 29%

Quadro 1: Percentuais de referência para os 5 graus de bem-estar

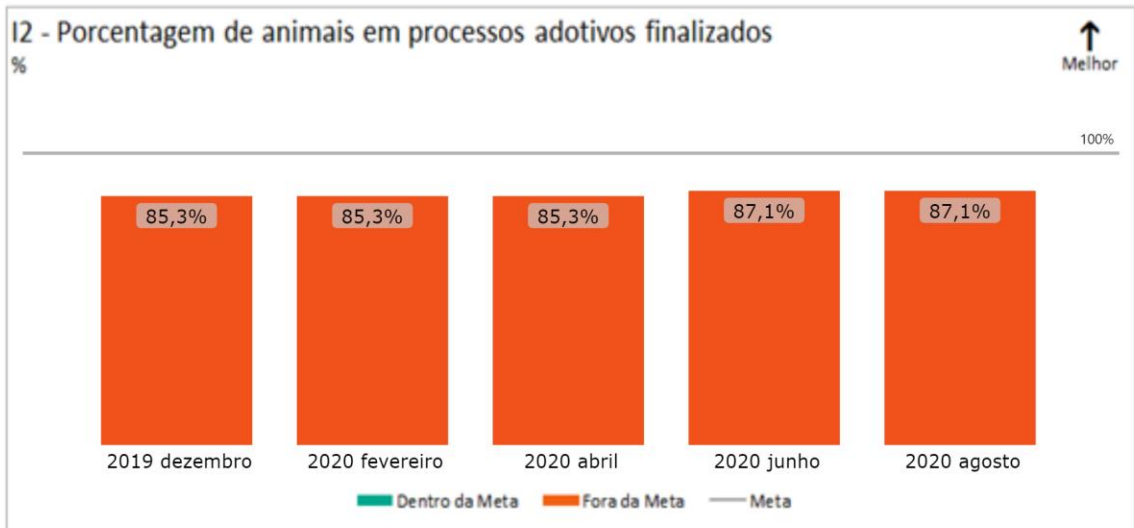


Gráfico 3. Porcentagem de animais em processos adotivos finalizados.

Para o período vigente, não houve atualização do indicador que verifica a finalização dos processos adotivos realizados.

Até o dia 15 de setembro, data corte de dados deste relatório, mais seis animais (5 cães e 1 felino) foram adotados durante a campanha virtual. Esta adoção, conforme metodologia da Definição do Programa, somente passará a compor o indicador após a finalização do acompanhamento de 6 meses do processo.

Tabela 1. Indicadores que não iniciaram a medição.

CÓDIGO	DESCRIÇÃO	FÓRMULA DE CÁLCULO	UNIDADE DE MEDIDA	STATUS ATÉ setembro de 2020		
				PREVISTO	REALIZADO	FAROL
I3	Porcentagem de animais sob guarda temporária restituídos na fase de reassentamento	Número de restituções no reassentamento / Número de animais acolhidos nos CATA's	%	-	-	-
I4	Porcentagem de finalização dos acompanhamentos pós-ocupação	Número de acompanhamentos finalizados / Número de animais atendidos pelo Programa no pós-ocupação	%	-	-	-

Curva S do programa

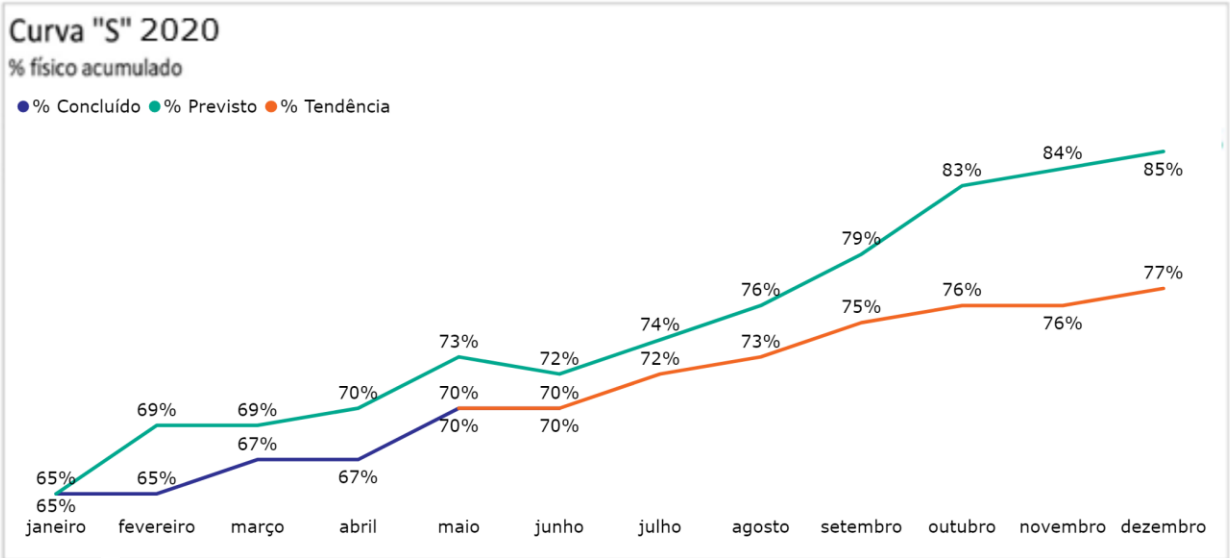


Gráfico 4. Curva "S" 2020 de avanço físico

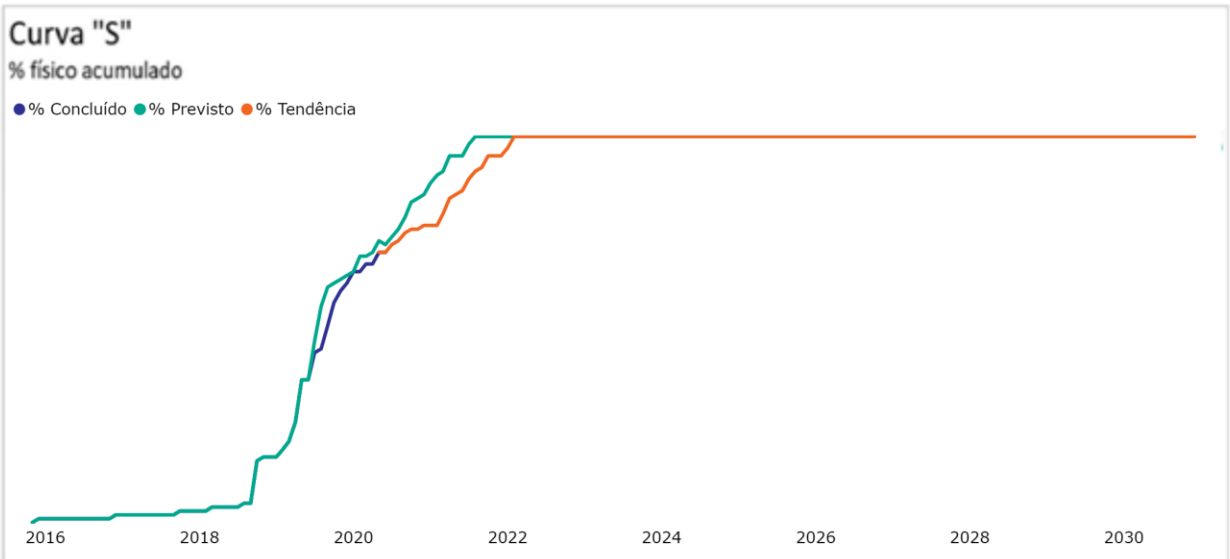


Gráfico 5. Curva "S" de avanço físico

PG008 Reconstrução de Vilas

Eixo Reconstrução e Infraestrutura

Objetivo

Reconstrução, recuperação e realocação das famílias que sofreram deslocamentos físicos e/ou econômicos das localidades de Bento Rodrigues, Paracatu de Baixo, Gesteira e famílias impactadas residentes na área rural às margens do Rio Gualaxo do Norte com projetos específicos por localidade. Após a conclusão da reconstrução e do reassentamento será realizado o monitoramento dos reassentamentos com abrangência dos programas sociais nas localidades por até 36 meses.

Cláusula	76	Caput	Judicializado
Deliberação	257	1	Concluído Internamente
Deliberação	96	2	Concluído Internamente
Deliberação	96	4	Concluído Internamente

Projeto Reconstrução de Bento Rodrigues

Entregas para o ano de 2020

- Em repactuação devido impacto das ações de contenção do COVID-19 no cronograma e nas metas.

Grandes números do projeto

- 213 **famílias** atendidas;
- Construção de 35 **casas** e 3 **bens públicos** (escola, posto de serviços, unidade básica de saúde) iniciadas;
- **Projetos conceituais** concluídos para 157 casas, 21 lotes e 6 de bens públicos;
- **Projetos básicos** concluídos para 153 casas, 21 lotes e 4 bens públicos;
- 124 **casas com projetos básicos** e 19 **lotes vagos** protocolados na prefeitura;
- **Alvarás** para 100 casas e 3 de bens públicos emitidos (escola e posto de serviços, unidade básica de saúde) e 0 **licenças de autorização de construção** de casas emitidas para os lotes sem edificação;
- **Projetos de contenção** concluídos para 130 casas e 15 lotes;
- **Projetos de fundação** concluídos para 135 casas.

Os grandes números em cada reassentamento é estimado e sofre alterações devido à possibilidade das famílias migrarem entre as modalidades de atendimento ou estarem com atendimento interrompido – de Reassentamento Coletivo para Reassentamento familiar, por exemplo – ou optarem por outra forma de reparação.

Fatos relevantes do mês

Conclusão do pavimento asfáltico do acesso aos poços e da rede de água bruta da área 3;

Aprovação da 6ª árvore para incremento de mais 150 colaboradores;

Conclusão da instalação e montagem de 181 postes de 291 previstos e lançamento de cabos da iluminação urbana;

Conclusão de 4 projetos conceituais, 8 básicos e 4 de fundação;

Em andamento a execução da viela 10 da área 3;

Em andamento execução das vielas 22, 25, 26, 27 e 28;

Em andamento o assentamento de meio fio e sarjeta do acesso aos poços da área 3.

Curva S do projeto

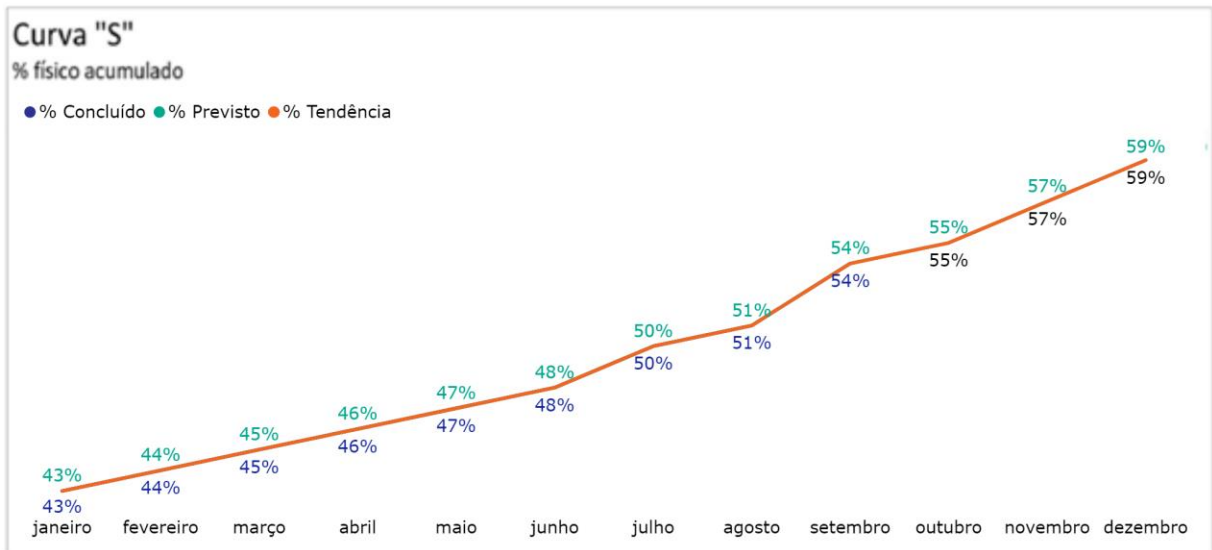


Gráfico 1. Curva "S" de avanço físico do Reassentamento de Bento Rodrigues

Para os anos seguintes a 2020, estão sendo elaborados estudos com o objetivo de mitigar os impactos do COVID-19 no cronograma.

Projeto Reconstrução de Paracatu de Baixo

Entregas para o ano de 2020

- Em repactuação devido impacto das ações de contenção do COVID-19 no cronograma e nas metas.

Grandes números do projeto

- 98 **famílias** atendidas;
- Construção de 8 **casas** iniciadas;
- **Projetos conceituais** concluídos para 61 casas, 4 lotes e 5 bens públicos;
- **Projetos básicos** concluídos para 60 casas, 4 lotes e 4 bens públicos;
- 7 **casas com projetos básicos** protocolados na prefeitura;
- **Licenças simplificadas** emitidas para 24 edificações e 0 bem público para execução de fundação;
- **Projetos de fundação** concluídos para 46 casas e 5 bens públicos.

Os grandes números em cada reassentamento é estimado e sofre alterações devido à possibilidade das famílias migrarem entre as modalidades de atendimento ou estarem com atendimento interrompido – de Reassentamento Coletivo para Reassentamento familiar, por exemplo – ou optarem por outra forma de reparação.

Fatos relevantes do mês

Retomada das atividades de execução do solo grampeado no trecho A;

Início da montagem das fundações da escola;

Conclusão do Gabião da Rua Monsenhor Horta;

Conclusão de 2 projetos conceituais e 14 de fundação;

Assinado 1º Termo de Adesão ao Reassentamento - ID 57A.

Curva S do projeto

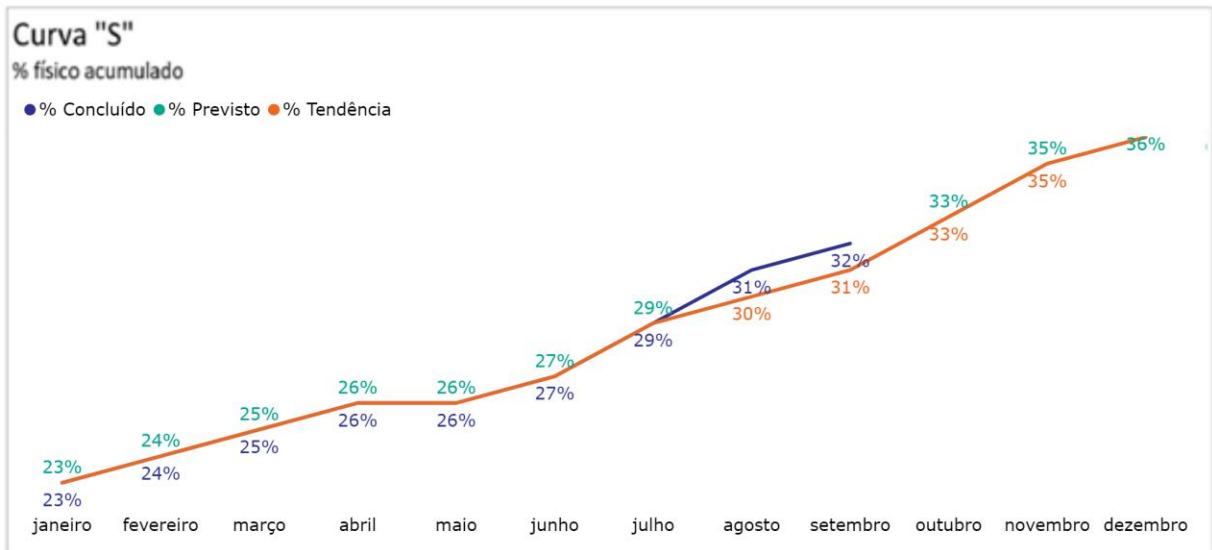


Gráfico 2. Curva "S" de avanço físico do Reassentamento de Paracatu de Baixo

Para os anos seguintes a 2020, estão sendo elaborados estudos com o objetivo de mitigar os impactos do COVID-19 no cronograma.

Projeto Reconstrução de Gesteira

Entregas para o ano de 2020



● Concluído ● Planejado ● Reprogramado

Grandes números do projeto

- 26 **famílias** atendidas.

Fatos relevantes do mês

O processo referente ao Reassentamento de Gesteira foi judicializado. Aguardando decisão judicial para seguir com os atendimentos.

Curva S do projeto

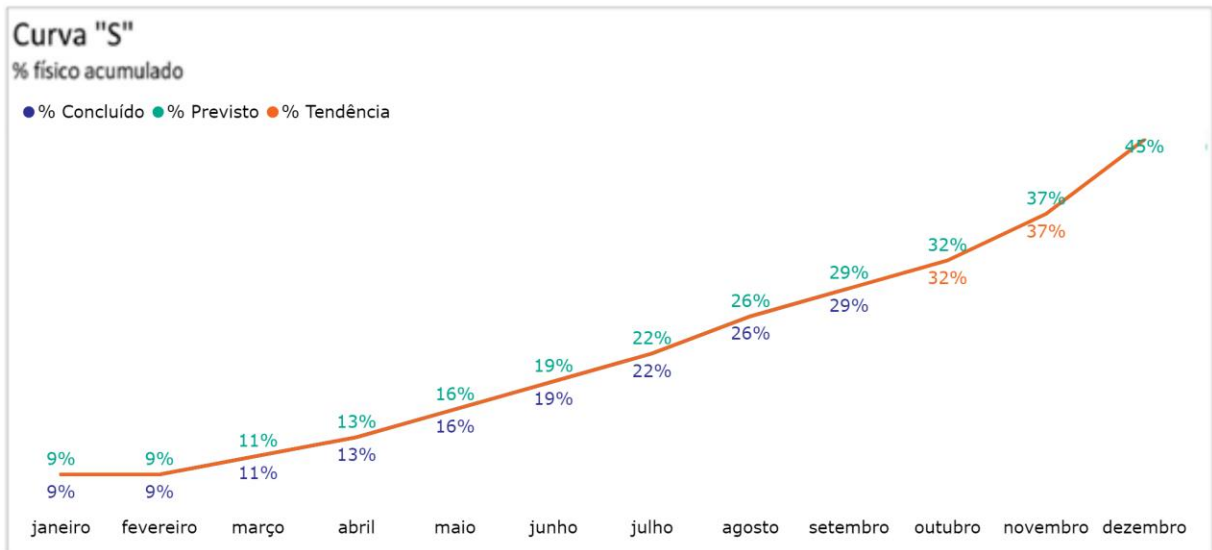
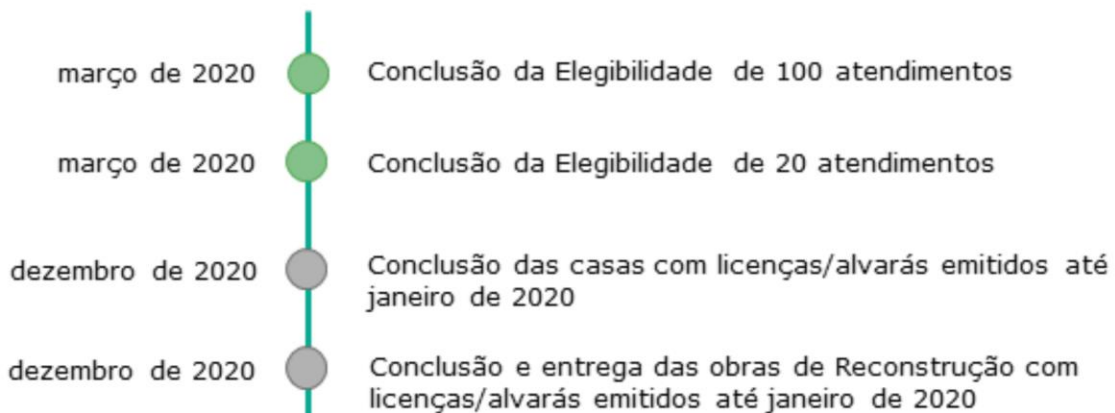


Gráfico 3. Curva "S" de avanço físico do Reassentamento de Gesteira

Para os anos seguintes a 2020, estão sendo elaborados estudos com o objetivo de mitigar os impactos do COVID-19 no cronograma.

Projeto Reassentamento Familiar e Reconstruções

Entregas para o ano de 2020



● Concluído ● Planejado ● Reprogramado

Grandes números do projeto

- 144 **famílias** atendidas, sendo 130 **do Reassentamento Familiar** e 14 **das Reconstruções**;
- 49 **imóveis** foram adquiridos para famílias que optaram por esta modalidade de reparação do direito à moradia, sendo 18 **imóveis para reformar**, 27 **imóveis para construir** e 4 **lotes vagos**;
- 37 **projetos conceituais finalizados**, 22 **para construção**, 13 **para reforma** e 2 **para lotes**;
- Para construção, 11 **projetos básicos** e 12 **licenças simplificadas/dispensas protocolados** na Prefeitura. Destes, 2 **dispensas de licença foram emitidas**;
- Para reformas, 7 **licenças simplificadas/dispensas protocolados** na Prefeitura. Destas, 6 **licenças simplificadas foram emitidas**.
- Comunidades rurais: 8 **casas** da modalidade de reconstrução **finalizadas do total de 15**.

Os grandes números em cada reassentamento é estimado e sofre alterações devido à possibilidade das famílias migrarem entre as modalidades de atendimento ou estarem com atendimento interrompido – de Reassentamento Coletivo para Reassentamento familiar, por exemplo – ou optarem por outra forma de reparação.

Fatos relevantes do mês

Conclusão de 4 projetos detalhados.

Indicadores

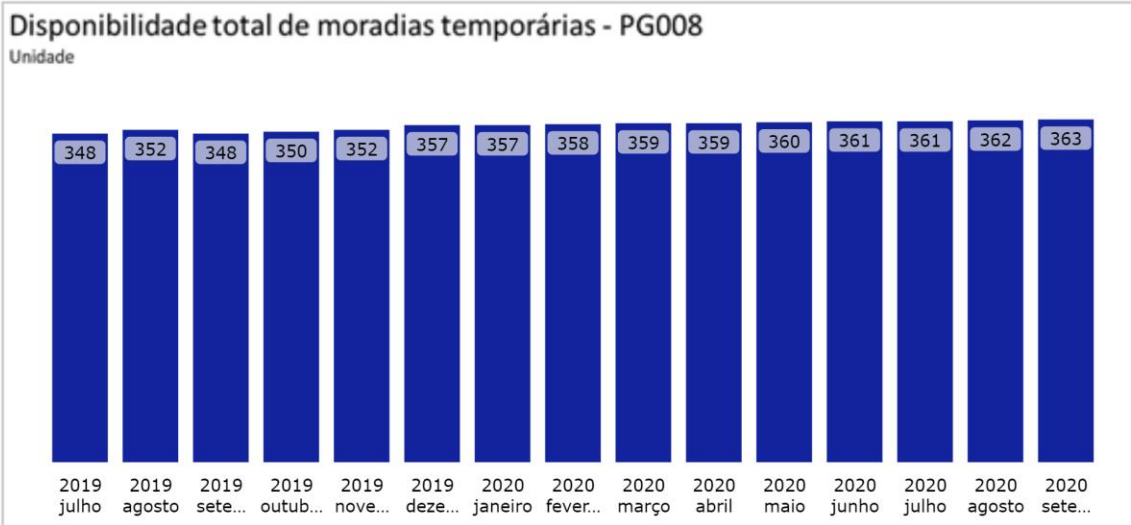


Gráfico 4. Disponibilização de moradias temporárias PG008. Gráfico Mensal

Curva S do projeto

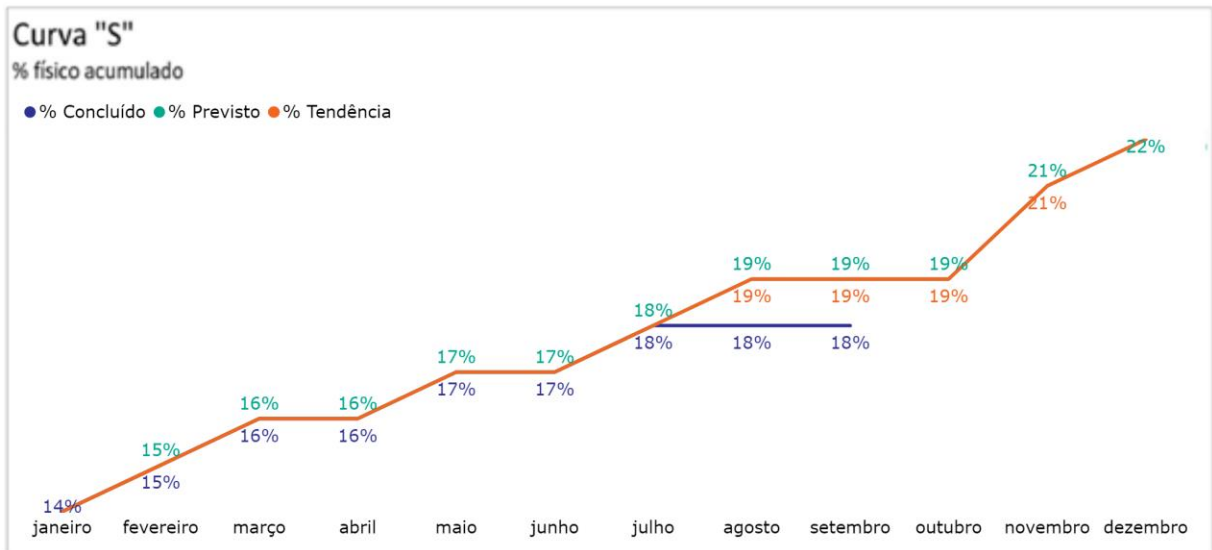


Gráfico 5. Curva "S" de avanço físico do Reassentamento Familiar

Para os anos seguintes a 2020, estão sendo elaborados estudos com o objetivo de mitigar os impactos do COVID-19 no cronograma.

PG009 Recuperação do Reservatório da UHE Risoleta Neves


Eixo Terra e Água

Objetivo

Restabelecimento das condições de operação da Usina Hidrelétrica Risoleta Neves por meio da implantação de ações de desassoreamento na área de alagamento da hidrelétrica e de reparo de infraestrutura.

Cláusula	150	§3º	Reprogramado
Cláusula	79	Caput	Judicializado
Deliberação	225	2	Judicializado
Deliberação	286	3	Concluído Internamente
Deliberação	30	N/A	Concluído Internamente
Deliberação	80	2.1	Concluído Internamente
Deliberação	80	2.2	Concluído Internamente
Deliberação	80	4.1	Concluído Internamente
Deliberação	80	4.2	Concluído Internamente

Entregas do ano de 2020



fevereiro de 2020	●	Conclusão dos reforços das bacias
fevereiro de 2020	●	Conclusão do descomissionamento do setor 8
fevereiro de 2020	●	Protocolo do Processo de Licenciamento Estudo e Relatório de Impacto Ambiental (EIA/RIMA)
março de 2020	●	Conclusão das obras do período chuvoso 2019/2020
outubro de 2020	●	Limpeza dos dutos de sucção na Máquina 1
dezembro de 2020	●	Emissão da Licença Operação Corretiva (LOC) e Secretaria de Estado de Meio Ambiente e Desenvolvimento Sustentável (SEMAD)

● Concluído

● Planejado

● Reprogramado

Grande número do programa

- 959 **mil m³ de material foi bombeado** do reservatório da Usina Risoleta Neves.

Fatos relevantes do mês

Ações para respostas as ICs do EIA em andamento, com tendência de serem encaminhadas a SUPPRI no prazo estipulado..

Atividades para reabilitação da UG1 em andamento.

Comunicado ao CIF a intenção de transferência do PG09 para a Samarco.

Obras do Plano de Chuvas em andamento conforme cronograma.

Sensores instalados no Barramento B já apresentam primeiros resultados.

Indicadores

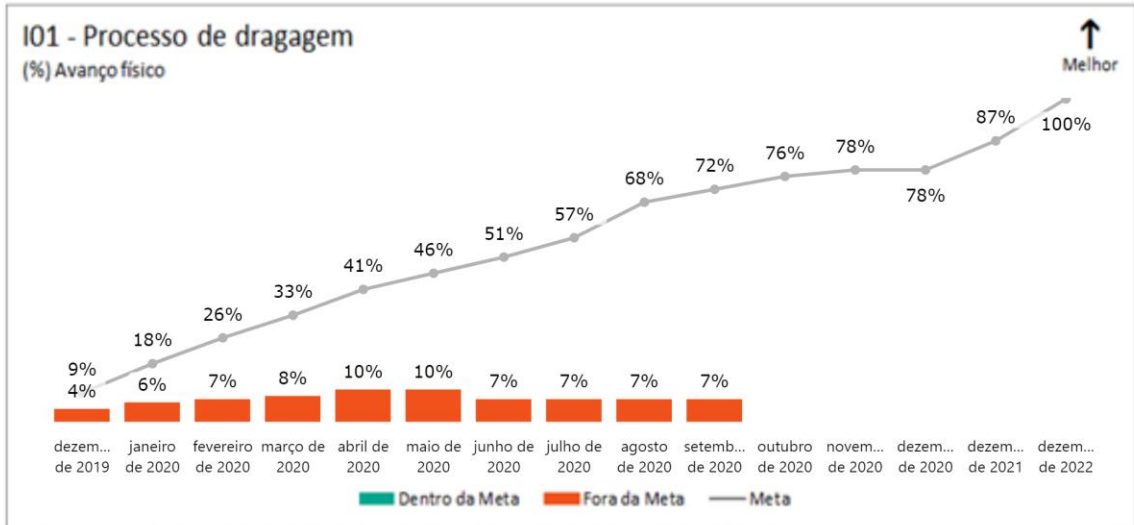


Gráfico 1. (%) Avanço físico do processo de dragagem. Gráfico Acumulado

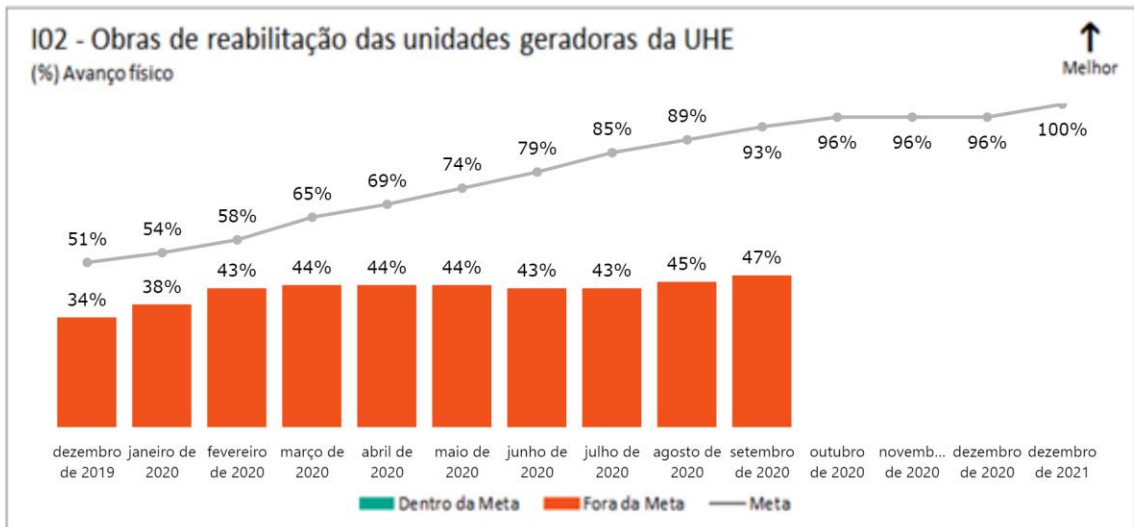


Gráfico 2. (%) Avanço físico das obras de reabilitação das unidades geradoras da UHE. Gráfico Acumulado

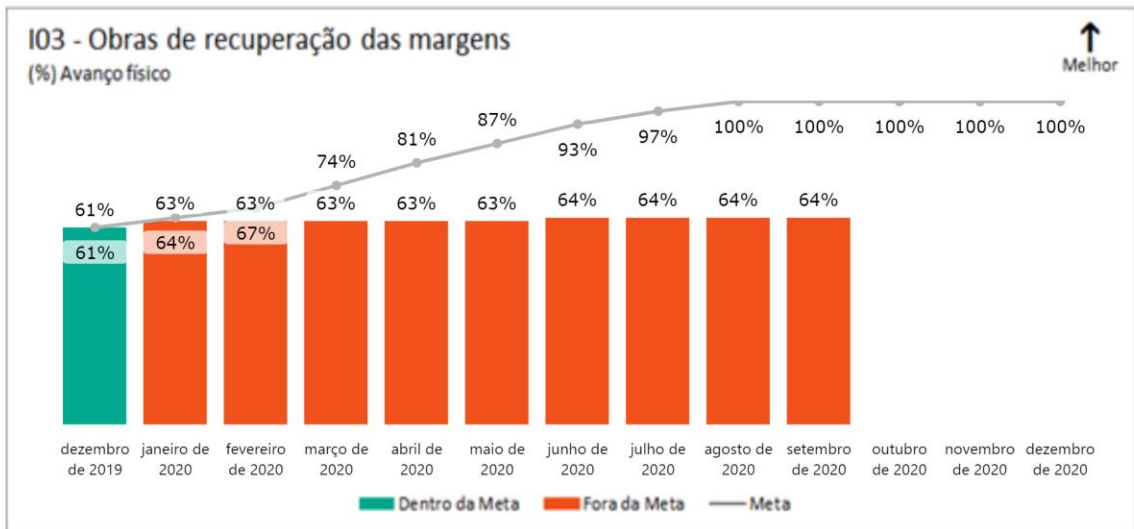


Gráfico 3. (%) Avanço físico das obras de recuperação das margens. Gráfico Acumulado

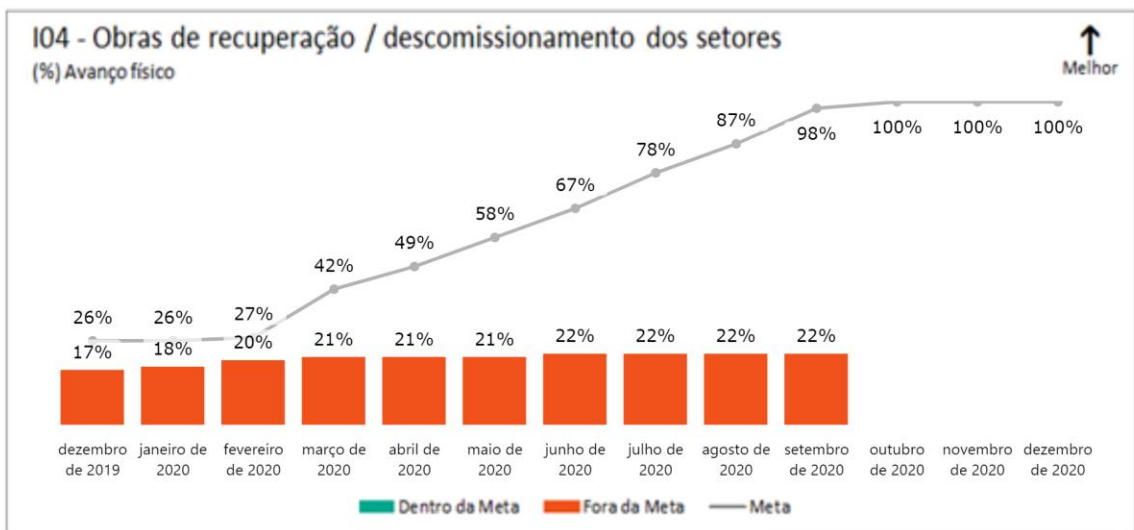


Gráfico 4. (%) Avanço físico das obras de recuperação / descomissionamento dos setores. Gráfico Acumulado

Curva S do programa

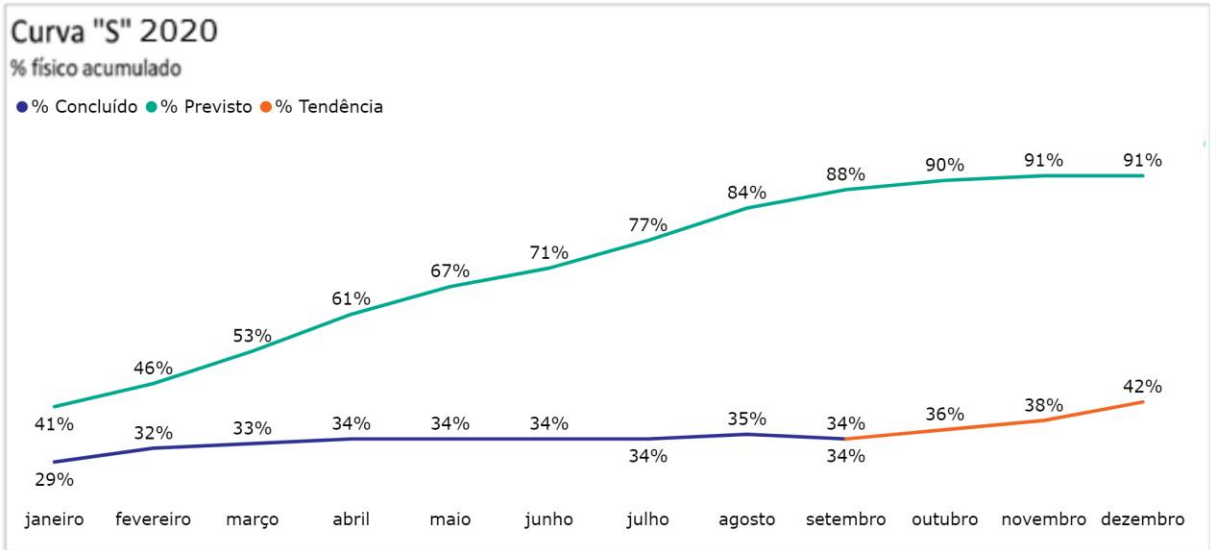


Gráfico 2. Curva "S" 2020 de avanço físico

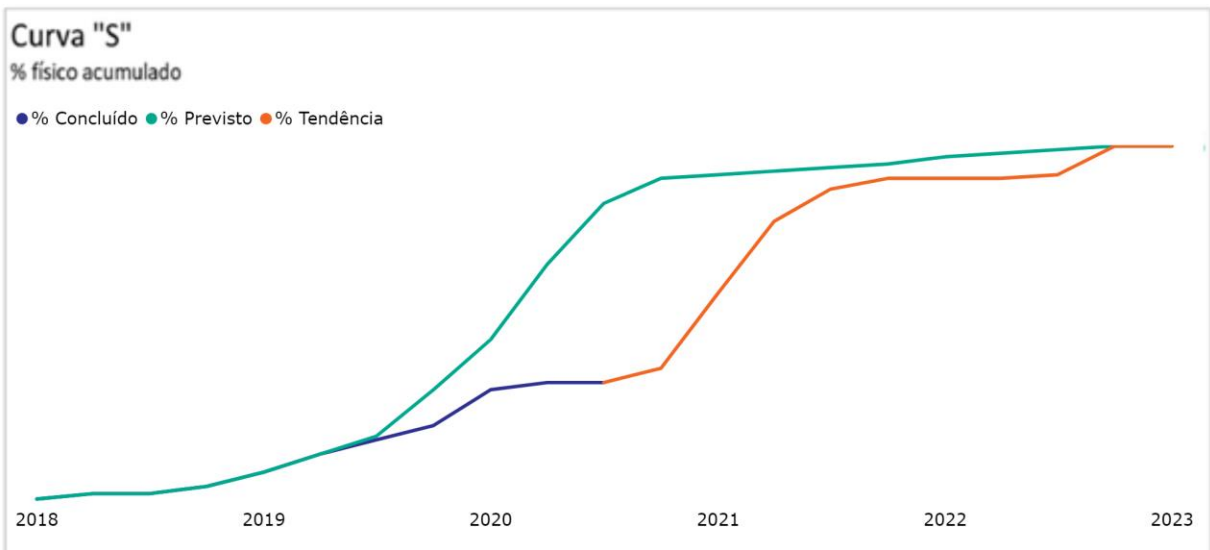


Gráfico 3. Curva "S" de avanço físico

PG010 Programa de recuperação das demais comunidades e infraestruturas impactadas entre Fundão e Candonga

Eixo Reconstrução e Infraestrutura

Objetivo

Executar as atividades de recuperação e reconstrução das infraestruturas danificadas pelo evento tais como: reestabelecimentos de acessos, limpeza e retirada de resíduos nas estruturas impactadas, entulho e detritos decorrentes do evento de rompimento da barragem de Fundão, demolição de estruturas comprometidas remanescentes e consequente limpeza, reconstrução de pontes, reconstrução ou reforma de cercas, currais e paiol, drenagem, reconstrução ou reforma de igrejas e outros templos religiosos, reconstrução ou reforma de campos de futebol e espaços de prática esportiva de acesso público, reconstrução ou reforma de centros comunitários, praças e locais públicos de lazer, reconstrução ou reforma de poços artesianos e pinguelas, recuperação ou reforma das vias de acessos impactadas pelo evento, contenções de taludes e encostas para acessos, reconstrução ou reforma das unidades habitacionais impactadas, reconstrução e recuperação das estruturas de educação e saúde impactadas.

| Cláusula

82

Caput

Judicializado

Deliberação	127	1.1	Concluído Internamente
Deliberação	127	1.4	Concluído Internamente
Deliberação	127	1.5	Concluído Internamente
Deliberação	127	1.6	Concluído Internamente
Deliberação	190	1	Concluído Internamente
Deliberação	190	2	Judicializado
Deliberação	191	1	Concluído Internamente
Deliberação	207	1	Judicializado
Deliberação	207	2	Judicializado
Deliberação	217	2	Concluído Internamente
Deliberação	217	3	Concluído Internamente
Deliberação	217	4	Concluído Internamente
Deliberação	23	2	Em Andamento
Deliberação	24	2	Em Andamento

Entregas do ano de 2020

No relatório do último mês foi informada a previsão de entrega do pacote Reforma de Estruturas de Apoio (Quintal) no mês de outubro de 2020. Porém, essa entrega foi postergada para 2021 e com isso, o Programa não apresenta entregas previstas para 2020.

Grandes números do programa

Geral Infraestrutura e Reconstrução: 1602 **obras concluídas** (projetos e processos), sendo que, desse total, pode-se citar alguns exemplos:

- 879 obras correspondem a manutenção/recuperação de acessos e cercamentos que totalizam: 1440 Km de manutenções realizadas, 142 km de acessos recuperados e 212 km de cercamentos de propriedades rurais executados;
- 109 obras correspondem a residências e propriedades recuperadas;
- 15 obras correspondem a casas reconstruídas;
- 28 obras correspondem a comércios reformados;
- 189 obras correspondem a quintais e lotes reformados;

Barra Longa:

- 105 obras correspondem a residências e propriedades recuperadas;
- 8 obras correspondem a casas reconstruídas;
- 27 obras correspondem a comércios reformados;
- 189 obras correspondem a quintais e lotes reformados.

Mariana:

- 4 obras correspondem a residências e propriedades recuperadas;
- 7 obras correspondem a casas reconstruídas;
- 1 obras correspondem a comércios reformados;
- 0 obras correspondem a quintais e lotes reformados;

Fatos relevantes do mês

Conclusão de 74 Estruturas de Apoio Simples sendo: 23 Cochos, 01 Porteira e 01 Bebedouro em Rio Doce/MG, 15 Cochos, 07 Bebedouros e 08 Porteiras em Barra Longa/MG, 03 Cochos, 08 Porteiras em Mariana/MG, 05 Cochos e 01 Bebedouros em Santa Cruz do Escalvado/MG, 02 Cochos e 03 Porteiras em Ponte Nova/MG.

Aprovação das árvores de retomada para obras de Reforma, Manutenção e Reconstrução de Edificações e obras de Reforma de Bens públicos, pela Fundação Renova.

Indicadores

I01 - Número de obras concluídas (Impacto direto)

(%) Avanço físico

↑
Melhor

100%

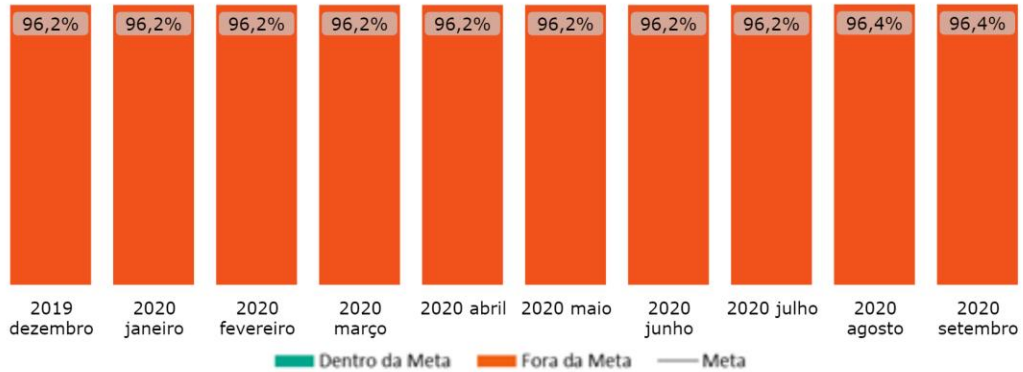


Gráfico 1 - Número de obras concluídas (Impacto direto). Gráfico Acumulado

I02 - Número de obras concluídas (Impacto indireto)

(%) Avanço físico

↑
Melhor

100%

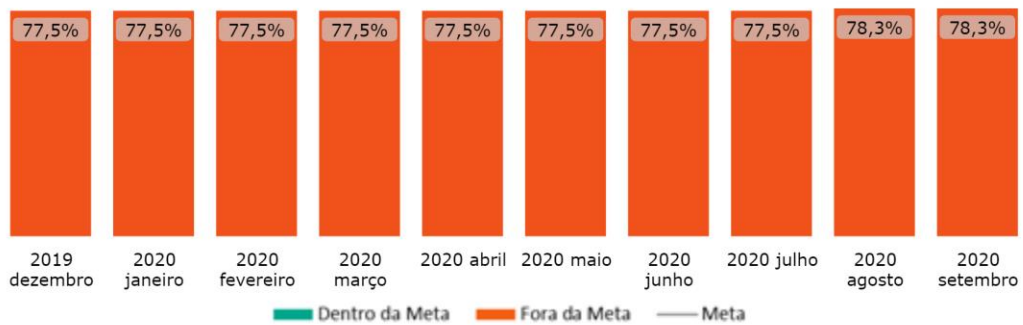


Gráfico 2 - Número de obras concluídas (Impacto indireto). Gráfico Acumulado

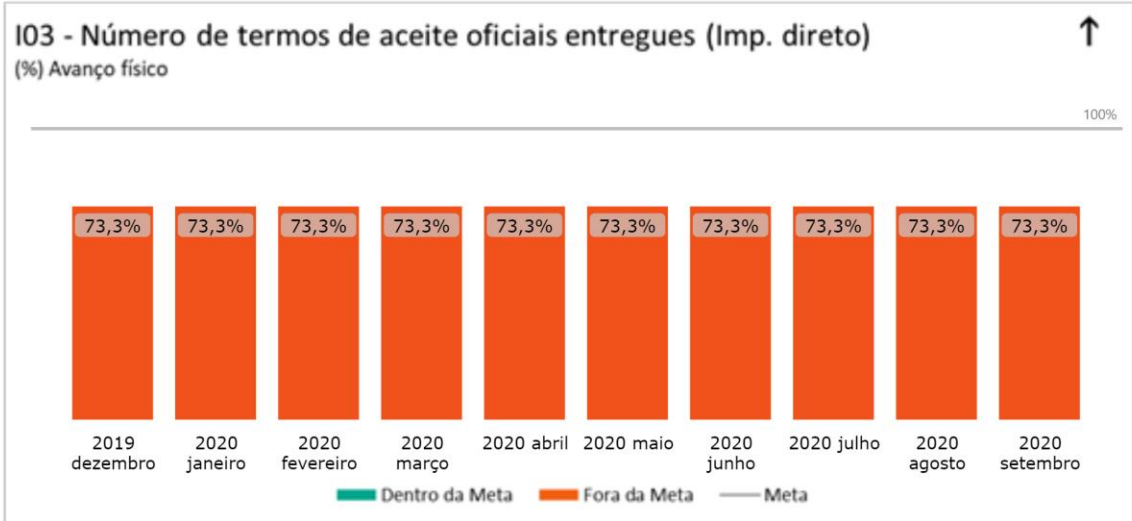


Gráfico 3 - Número de termos de aceite entregues (Impacto direto). Gráfico Acumulado

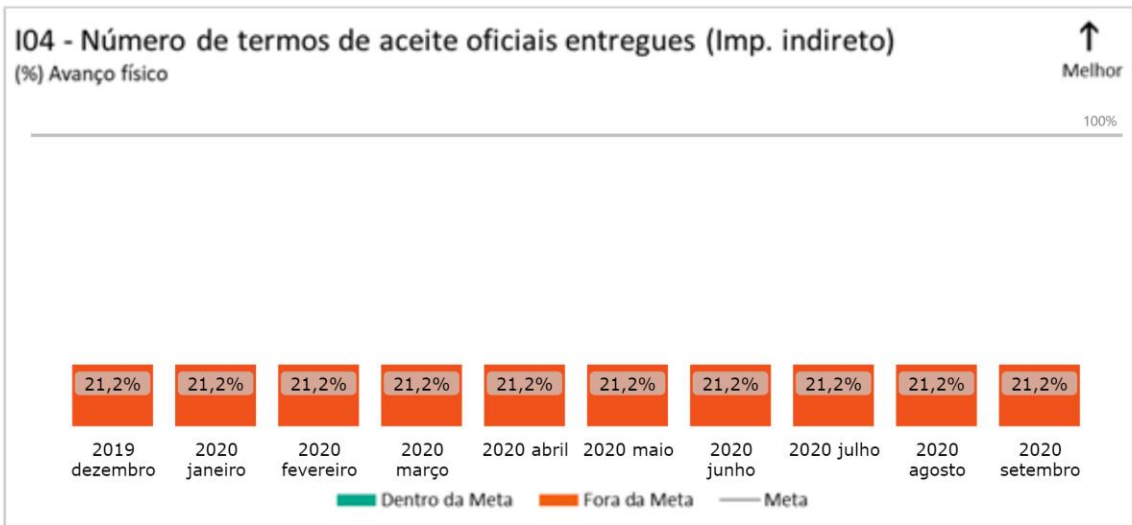


Gráfico 4 - Número de termos de aceite entregues (Impacto indireto). Gráfico Acumulado

Curva S do programa

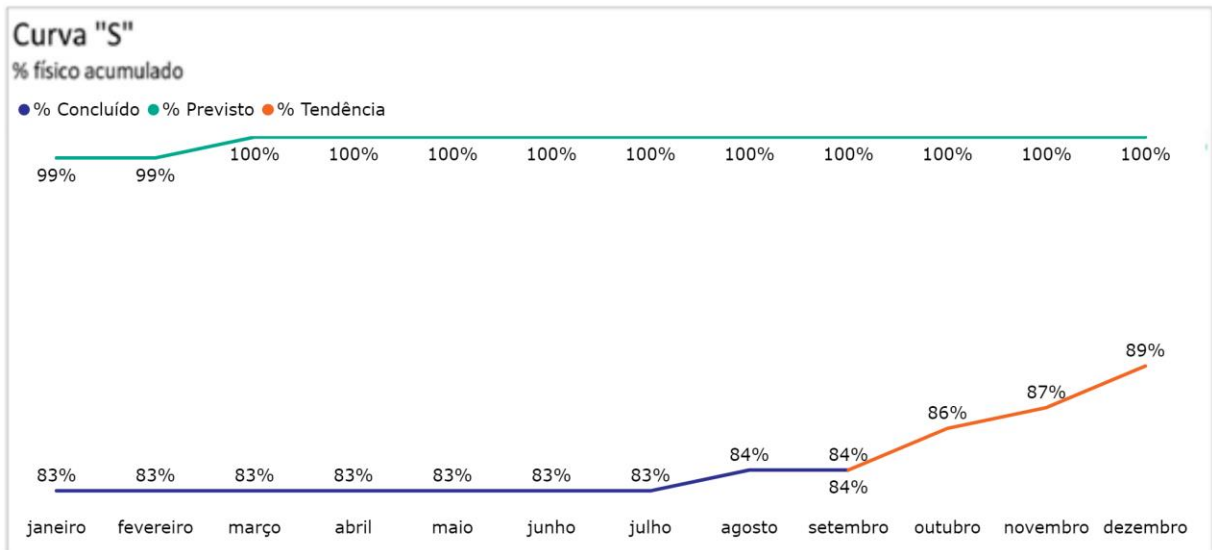


Gráfico 5. Curva "S" de avanço físico

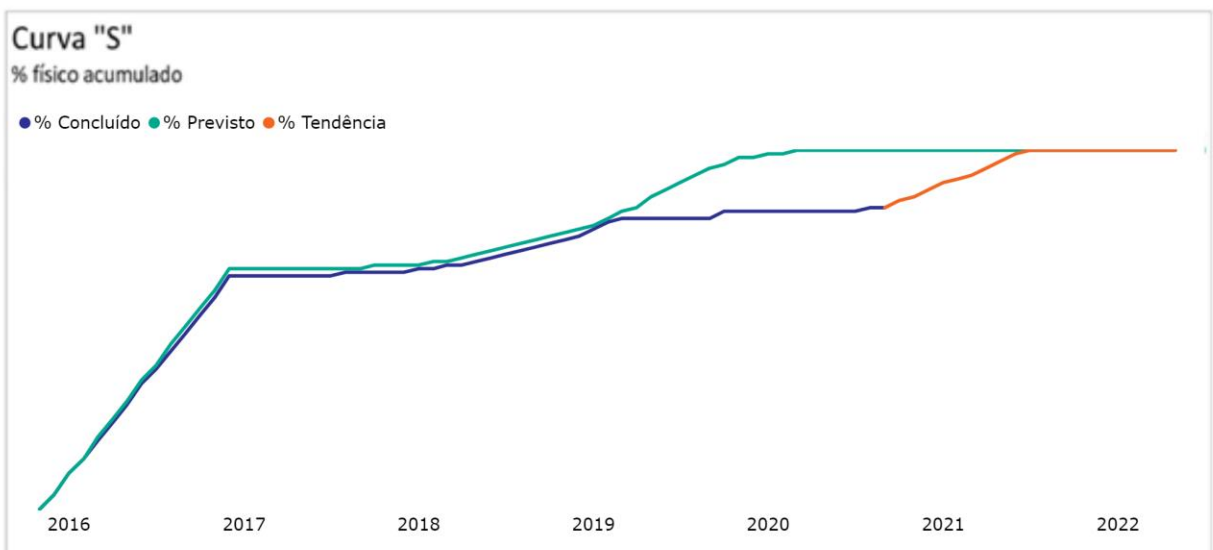


Gráfico 6. Curva "S" de avanço físico

PG011 Recuperação das Escolas Impactadas e Fortalecimento da Educação Pública na Bacia do Rio Doce

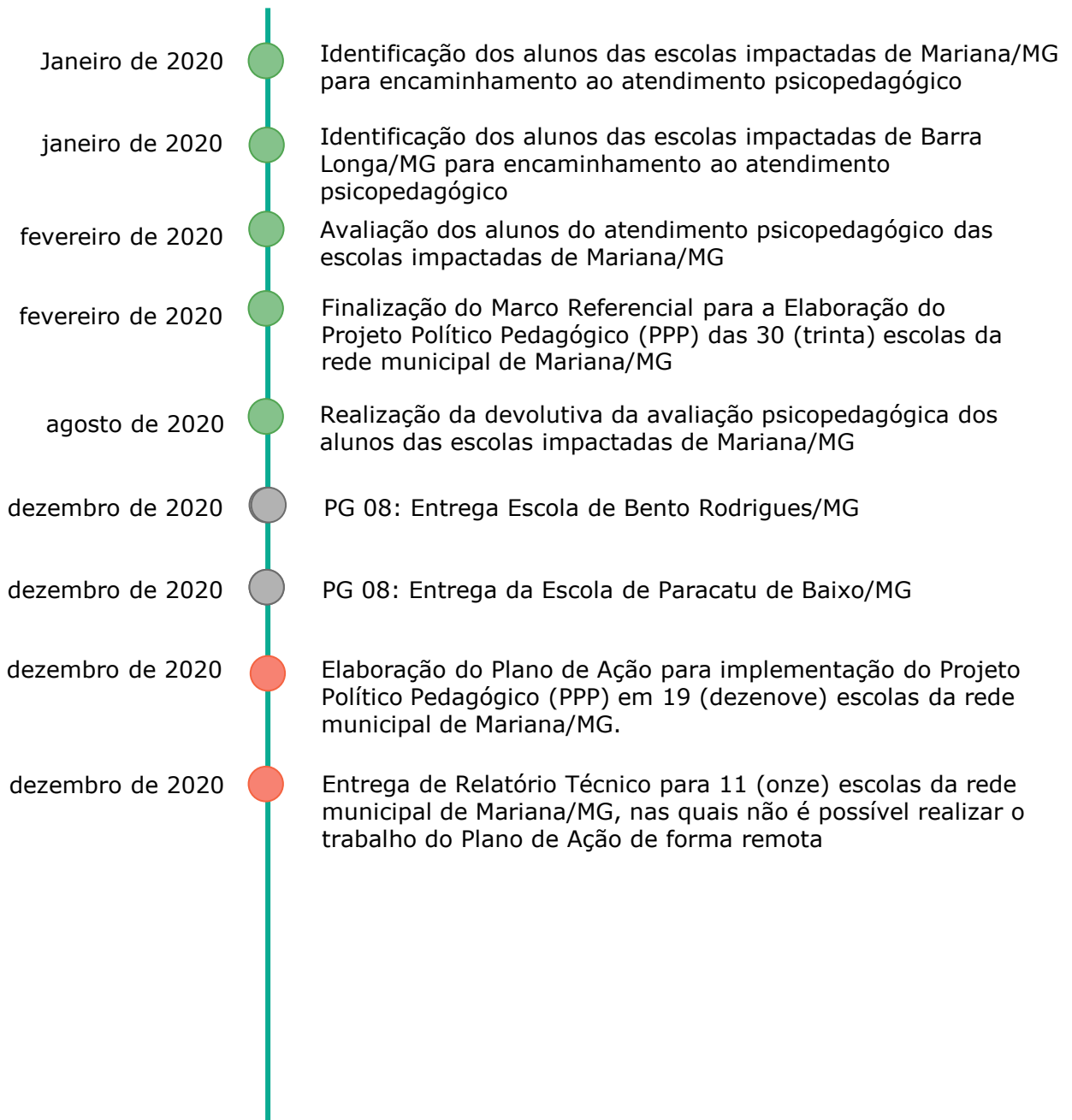
Eixo Pessoas e Comunidades

Objetivo

Reparar os danos causados às comunidades escolares atingidas de Fundão até Candonga, nas dimensões impactadas, por meio da reconstrução das condições materiais, estruturais, pedagógicas, institucionais, psicopedagógicas e sócio comunitárias, observadas as características anteriores ao rompimento da barragem para que o poder público possa garantir a manutenção do direito à educação, de acordo com as determinações do TTAC.

Cláusula	89	Caput	Em Andamento
Cláusula	91	Caput	Em Andamento
Cláusula	92	Caput	Em Andamento
Cláusula	93	Caput	Em Andamento
Deliberação	183	2	Concluído Internamente
Deliberação	183	3	Concluído Internamente
Deliberação	238	1	Concluído Internamente
Deliberação	390	3	Concluído Internamente

Entregas do ano de 2020



● Concluído ● Planejado ● Reprogramado

Grandes números do programa

O programa não possui grandes números.

Fatos Relevantes do mês

Não houve fatos relevantes no mês de setembro.

Indicadores

Tabela 1. Indicadores que não iniciaram a medição.

CÓDIGO	DESCRIÇÃO	FÓRMULA DE CÁLCULO	UNIDADE DE MEDIDA	STATUS setembro de 2020		
				PREVISTO	REALIZADO	FAROL
I1	Atendimento às solicitações/demandas das escolas temporárias	Demandas Escolares Atendidas / Total de Demandas encaminhadas pelas escolas aderentes ao escopo	%	-	-	-
I2	Cumprimento das normas de infraestrutura escolar para as escolas temporárias	Normas cumpridas / Total de normas exigidas	%	-	-	-
I3	Disponibilidade de vagas para transportar alunos	Número de vagas disponibilizadas / Número de alunos que solicitaram transporte	%	-	-	-
I4	Cumprimento das atividades de convivência	Número de eventos realizados / Número de eventos programados	%	-	-	-
I5	Percentual de implantação do Apoio Pedagógico	Número de escolas que receberam Apoio Pedagógico / Número de escolas que demandaram Apoio Pedagógico	%	-	-	-
I6	Percentual de implantação do Apoio Psicopedagógico	Número de avaliações psicopedagógicas com devolutiva / Número de encaminhamentos para o apoio psicopedagógico	%	-	-	-

Curva S do programa

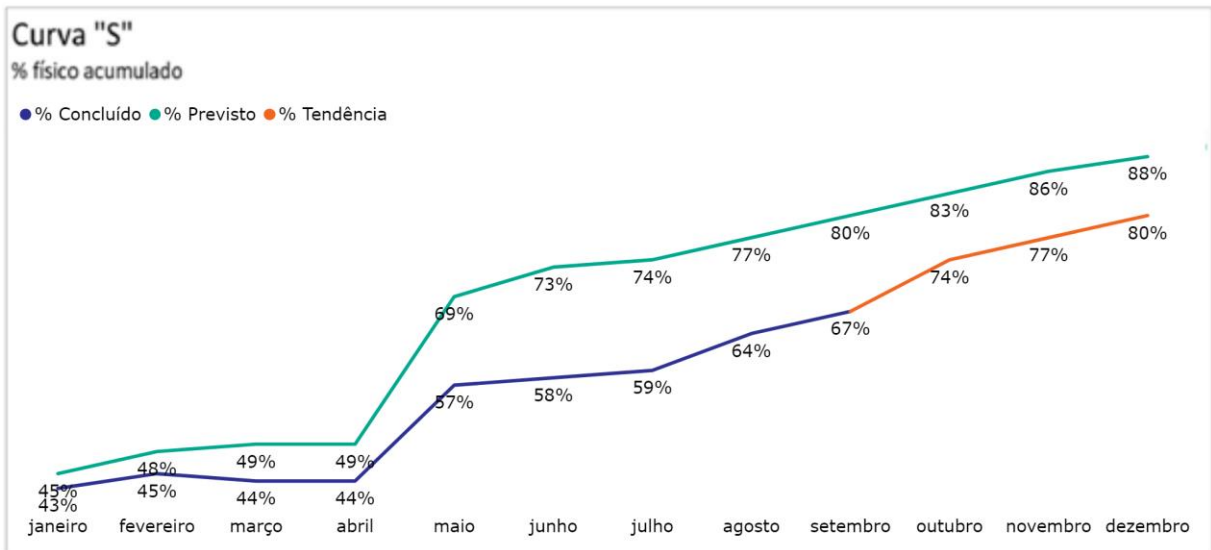


Gráfico 1. Curva "S" de avanço físico

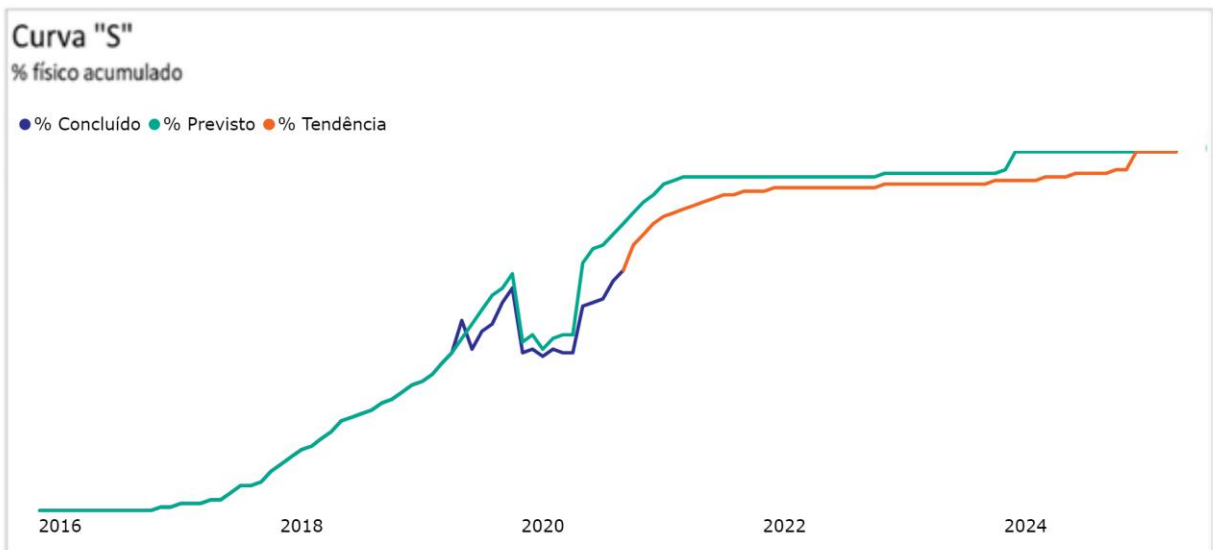


Gráfico 2. Curva "S" de avanço físico

PG012 Programa de Memória Histórica, Cultural e Artística











Eixo Pessoas e Comunidades


Objetivo

O objetivo geral é implantar medidas socioeducativas para preservação, manutenção e fortalecimento do patrimônio cultural, histórico e artístico na região impactada, e em parceria com as comunidades e poder público, conforme determinações das Cláusulas 95 a 100 do TTAC.

Cláusula	95	Caput	Em Andamento
Cláusula	99	Caput	Em Andamento
Deliberação	349	2	Concluído Internamente

Entregas do ano de 2020

janeiro de 2020		PG 10: Início da execução da obra de restauro em imóvel tombado no município de Barra Longa - Estrutura 6
agosto de 2020		Conclusão do diagnóstico de bens arqueológicos nos municípios de Mariana, Barra Longa, Rio Doce, Santa Cruz do Escalvado e Ponte Nova em Minas Gerais
outubro de 2020		PG 10: Início da execução da obra de restauro em imóvel inventariado no município de Barra Longa - Estrutura 7
outubro de 2020		PG 10: Início da execução da obra de restauro em imóvel tombado no município de Barra Longa - Estrutura 3
outubro de 2020		PG 10: Início da execução da obra de restauro em imóvel inventariado no município de Barra Longa - Estrutura 12
novembro de 2020		PG 10: Início da execução da obra de restauro em imóvel inventariado no município de Barra Longa - Estrutura 8
novembro de 2020		PG 10: Início da execução da obra de restauro em imóvel inventariado no município de Barra Longa - Estrutura 9
novembro de 2020		PG 10: Início da execução da obra de restauro em imóvel inventariado no município de Barra Longa - Estrutura 4
dezembro de 2020		PG 10: Início da execução da obra de restauro em imóvel inventariado no município de Barra Longa - Estrutura 10
dezembro de 2020		Conclusão do calendário 2020 de apoio às manifestações culturais de Mariana, Barra Longa, Rio Doce, Santa Cruz do Escalvado e Ponte Nova

 **Concluído**
 **Planejado**
 **Reprogramado**

Fatos relevantes do mês

Finalização do material didático que dará suporte a Educação Patrimonial da Reserva Técnica

Indicadores

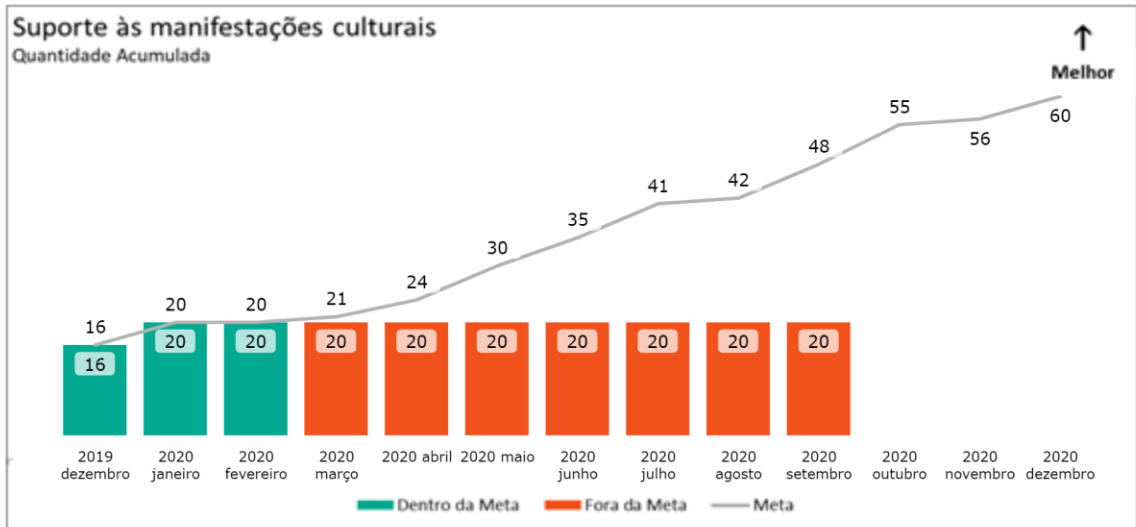


Gráfico 1. Suporte às manifestações culturais. Gráfico acumulado

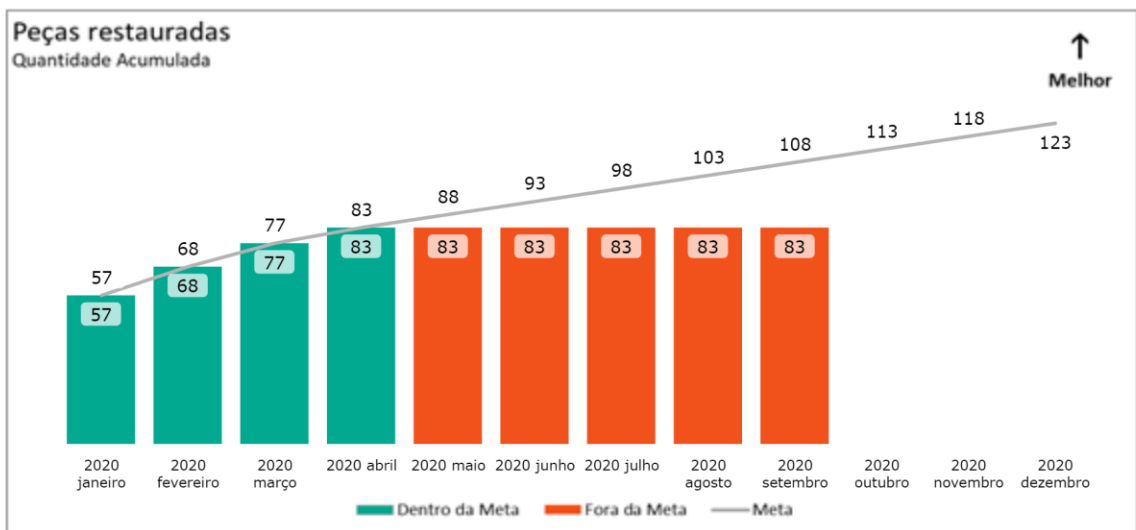


Gráfico 2. Projetos restaurados. Gráfico acumulado

Não houve apoio às manifestações culturais previstas entre os meses de março a setembro de 2020 em decorrência da paralisação das atividades devido ao coronavírus.

Houve paralisação na execução dos projetos de restauro na reserva técnica de mariana/mg, em decorrência da suspensão das atividades de campo pela fundação renova, devido ao coronavírus.

Grandes números do programa

O programa não possui grandes números.

Curva S do programa

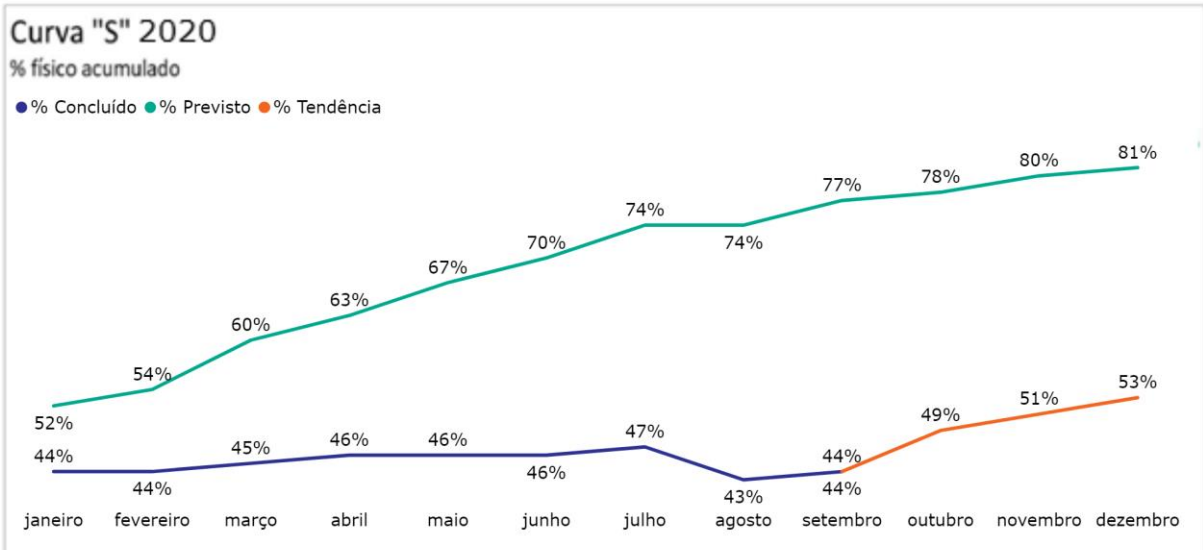


Gráfico 2. Curva "S" 2020 de avanço físico

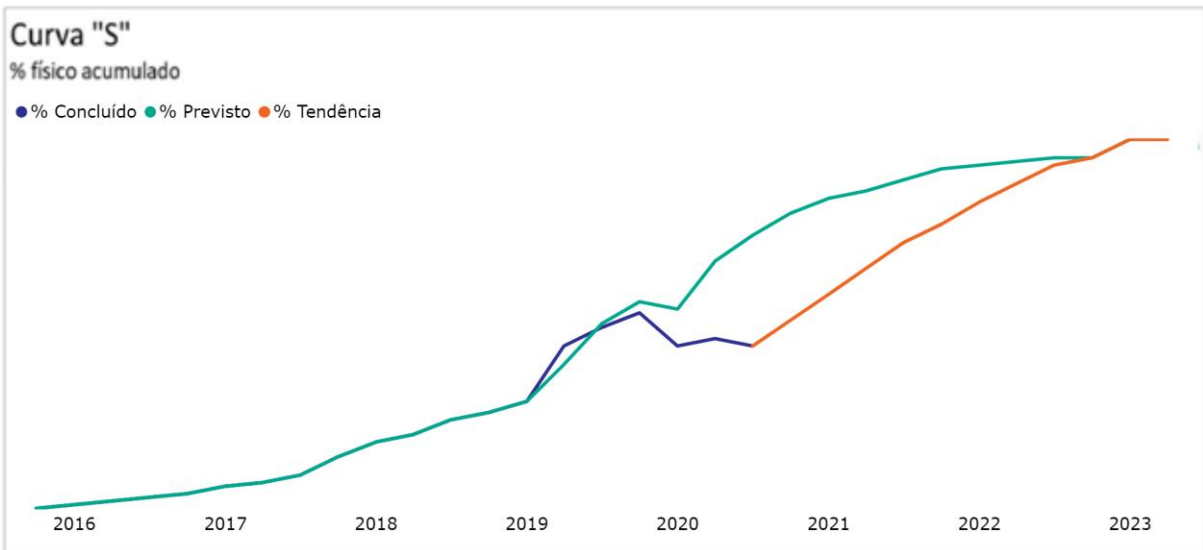


Gráfico 3. Curva "S" de avanço físico

Curva S sujeita a alterações devido às revisões no escopo do programa e consequente adequação do cronograma.

PG013 Programa de Turismo, Cultura, Esporte e Lazer

Eixo Pessoas e Comunidades









Objetivo

O objetivo geral desse programa é, a partir de um diagnóstico de impacto do rompimento na área de abrangência socioeconômica, fomentar ações conjuntas para o fortalecimento das políticas públicas de gestão da cultura, turismo, lazer e esporte, através de um apoio técnico e material das estruturas necessárias para um melhor desenvolvimento dessas atividades nas regiões impactadas, de acordo com o grau de severidade sofrido por cada localidade, conforme determinação das Cláusulas 101 a 105 do TTAC.

Cláusula	101	Caput	Concluído Internamente
Cláusula	103	a	Em Andamento
Cláusula	103	g	Em Andamento
Cláusula	103	b	Planejado
Cláusula	103	c	Planejado
Cláusula	103	d	Planejado
Cláusula	103	e	Planejado
Cláusula	103	f	Planejado
Cláusula	104	a	Em Andamento
Cláusula	104	b	Em Andamento
Cláusula	104	c	Em Andamento
Cláusula	104	d	Em Andamento
Cláusula	104	e	Planejado

Deliberação	239	1a	Concluído Internamente
Deliberação	239	1b	Concluído Internamente
Deliberação	239	3	Concluído Internamente
Deliberação	239	4	Concluído Internamente
Deliberação	239	5	Concluído Internamente
Deliberação	287	3	Concluído Internamente
Deliberação	321	3	Concluído Internamente

Entregas do ano de 2020

janeiro de 2020		Publicação do Edital Doce para o estado do Espírito Santo
janeiro de 2020		Divulgação das propostas aprovadas na análise técnica do Edital Doce MG
fevereiro de 2020		Conclusão do apoio ao calendário de eventos turísticos em Mariana 2019
março de 2020		Conclusão do apoio ao calendário de eventos turísticos na Foz do Rio Doce 2019
julho de 2020		Execução das ações de divulgação no site da Foz do Rio Doce
novembro de 2020		Conclusão da infraestrutura da Praça Gomes Freire em Mariana
novembro de 2020		Formalização de contratos para apoio aos projetos aprovados no Edital Doce nos Estados de Minas Gerais e Espírito Santo
dezembro de 2020		Término da apresentação dos Diagnósticos de impacto no Turismo, Cultura, Esporte e Lazer junto às comunidade

 Concluído

 Planejado

 Reprogramado

Grandes números do programa

O programa não possui grandes números.

Fatos relevantes do mês

Protocolo em juízo na 12^a vara do Plano de Desenvolvimento Integrado da Foz do Rio Doce e Região Costeira Adjacente

Finalização do Projeto Capacitações online para empreendedores do turismo

Indicadores

Os indicadores do programa estão em revisão.

Curva S do programa

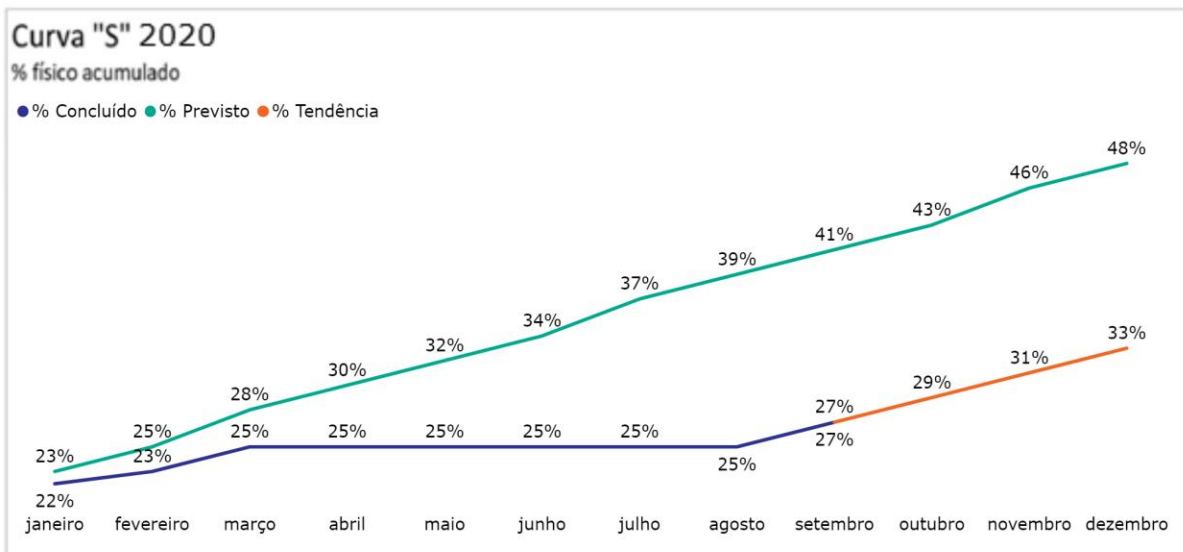


Gráfico 2. Curva "S" 2020 de avanço físico

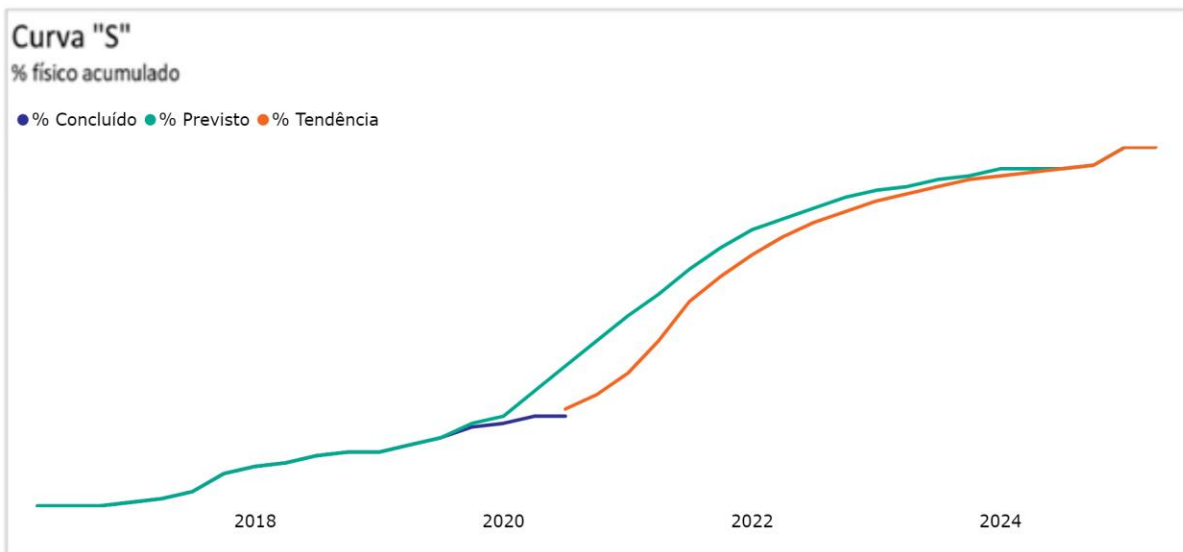


Gráfico 3. Curva "S" de avanço físico

PG014 Programa de Apoio à Saúde Física e Mental da População Impactada

Eixo Pessoas e Comunidades






Objetivo

Identificar alterações no perfil de saúde da população atingida, em decorrência do rompimento. Com base em evidências de correlação, desenvolver atividades de apoio à saúde física e mental dos impactados.

Cláusula	106	Caput	Planejado
Cláusula	107	Caput	Em Andamento
Cláusula	109	Caput (a-f)	Em Andamento
Cláusula	111	Caput	Judicializado
Cláusula	112	§único	Judicializado

Deliberação	106	3	Concluído Internamente
Deliberação	130	4	Concluído Internamente
Deliberação	189	1	Concluído Internamente
Deliberação	189	2	Concluído Internamente
Deliberação	197	1 e 2	Concluído Internamente
Deliberação	198	2	Concluído Internamente
Deliberação	219	4	Concluído Internamente
Deliberação	220	2	Concluído Internamente
Deliberação	220	3	Concluído Internamente
Deliberação	247	1	Concluído Internamente
Deliberação	252	2	Concluído Internamente
Deliberação	264	4	Concluído Internamente
Deliberação	265	2	Concluído Internamente
Deliberação	266	2	Concluído Internamente
Deliberação	301	único	Em Andamento
Deliberação	313	2	Concluído Internamente
Deliberação	386	3	Reprogramado
Deliberação	416	3	Concluído Internamente
Deliberação	416	4	Concluído Internamente

Entregas do ano de 2020

- maio de 2020  Entrega da reforma do Centro de atenção psicossocial infantojuvenil (CAPSIJ) para o município de Mariana
- junho de 2020  Conclusão do 2º aditivo contratual para atendimento à população de Barra Longa pela equipe suplementar de saúde contratada
- junho de 2020  Conclusão do 2º aditivo contratual para atendimento à população de Mariana pela equipe suplementar de saúde contratada
- setembro de 2020  Assinatura do Acordo Judicial pela Fundação Renova e município de Barra Longa para execução do Plano de Reparação e Saúde
- dezembro de 2020  Publicação e divulgação do edital dos estudos epidemiológicos e toxicológicos - FAPES/FAPEMIG

 Concluído

 Planejado

 Reprogramado

Grandes números do programa

- 44 **profissionais** (entre médicos, enfermeiros, assistentes sociais, psicólogos e psiquiatras) atuaram nos municípios de Mariana/MG (28 **profissionais**) e Barra Longa/MG (16 **profissionais**).

Fatos relevantes do mês

Homologação judicial pela 12ª vara federal do plano de ação em saúde a ser desenvolvido no município de Barra Longa/MG;

Disponibilização dos Estudos de Avaliação de Risco à Saúde Humana (ARSH) realizados no município de Linhares/ES para o CIF, Ministério Público Federal e SESA/ES.

Curva S do programa

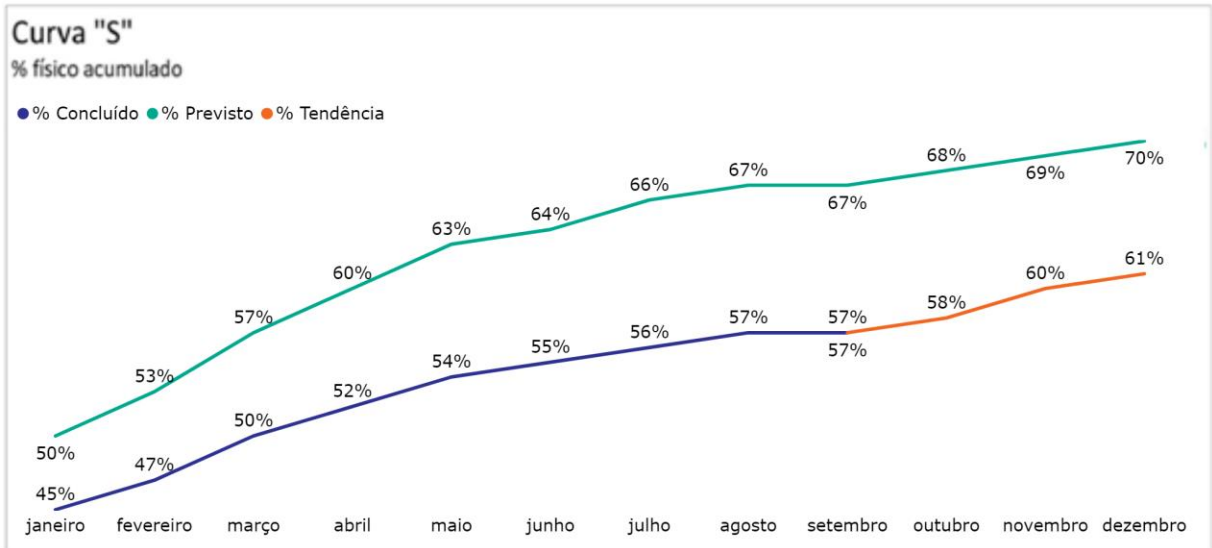


Gráfico 1. Curva "S" de avanço físico

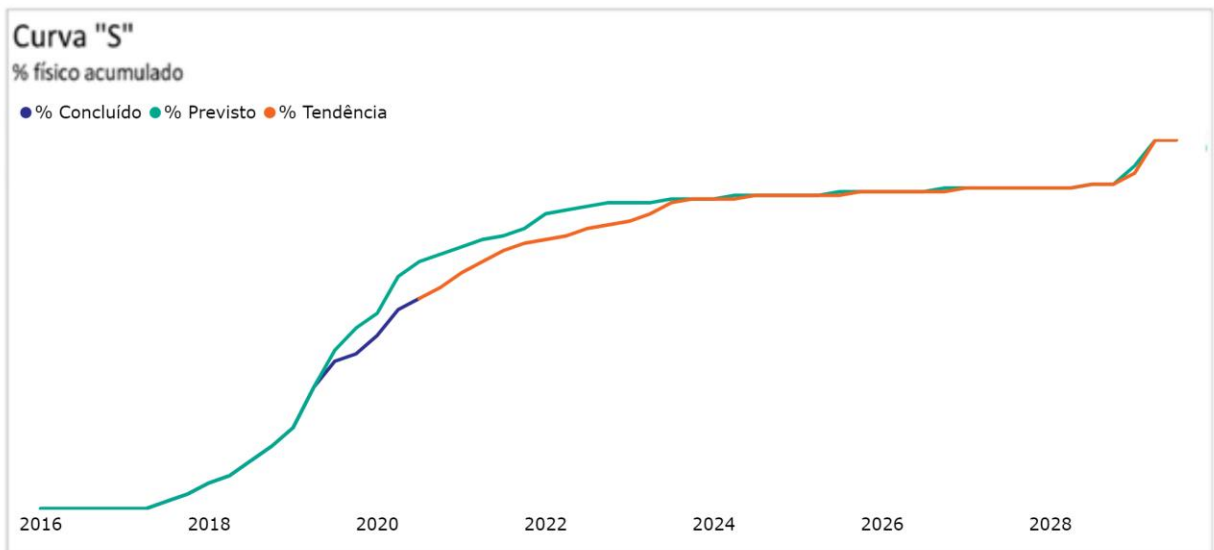


Gráfico 2. Curva "S" de avanço físico

PG015 Promoção da Inovação

Eixo Pessoas e Comunidades

Objetivo

Fomentar a inovação e financiar a produção de conhecimento relacionado à recuperação das áreas impactadas pelo rompimento da barragem de Fundão, através da criação e fortalecimento de linhas de pesquisa de tecnologias aplicadas, com internalização das tecnologias geradas para o processo de recuperação.

Cláusula	113	Caput	Em Andamento
Deliberação	100	1	Concluído Internamente
Deliberação	126	2	Concluído Internamente
Deliberação	126	3	Concluído Internamente
Deliberação	31	a	Concluído Internamente

Entregas do ano de 2020

- outubro de 2020 ● Finalização da Execução do projeto "Uso do Rejeito - Projeto de Pesquisa de Caracterização do Solo com Rejeitos" para o uso produtivo do rejeito da mineração presente no sedimento do Rio
- outubro de 2020 ● Estabelecimento do Convênio com Instituições selecionadas (chamada FAPEMIG/FAPES/RENOVA) referente à geração de conhecimento nos campos socioeconômico e socioambiental
- outubro de 2020 ● Lançamento da Chamada Pública - Agroecologia e Produção Orgânica (FAPES)
- dezembro de 2020 ● Estabelecimento do Convênio com FAPES para Chamada FAPEMIG/FAPES/RENOVA referente à geração de conhecimento nos campos socioeconômico e socioambiental

● Concluído

● Planejado

● Reprogramado

Fatos relevantes do mês

Não houve fatos relevantes no último mês

Curva S do programa

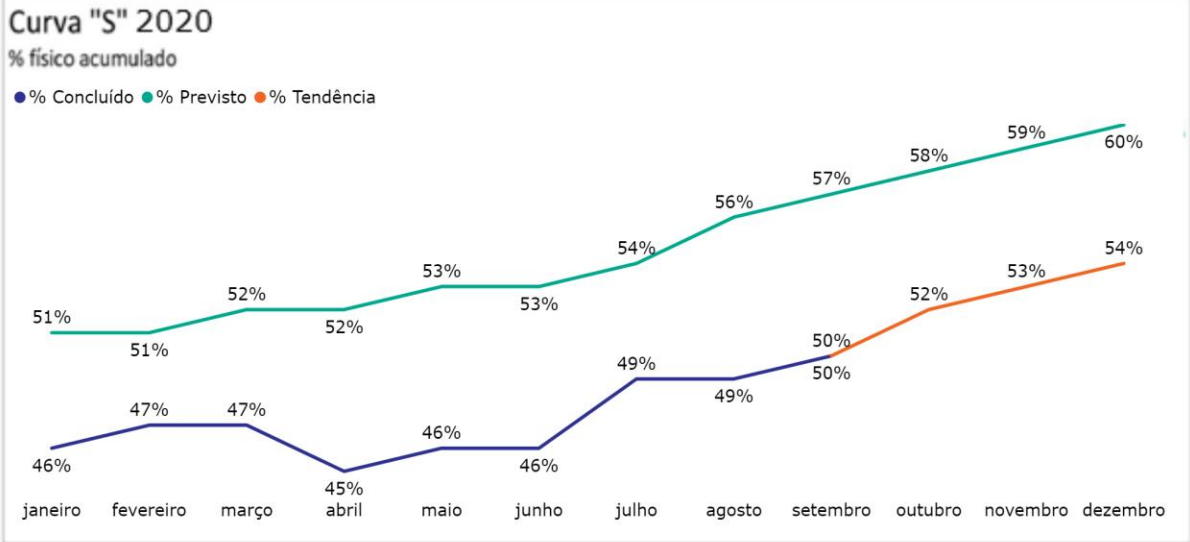


Gráfico 2. Curva "S" 2020 de avanço físico

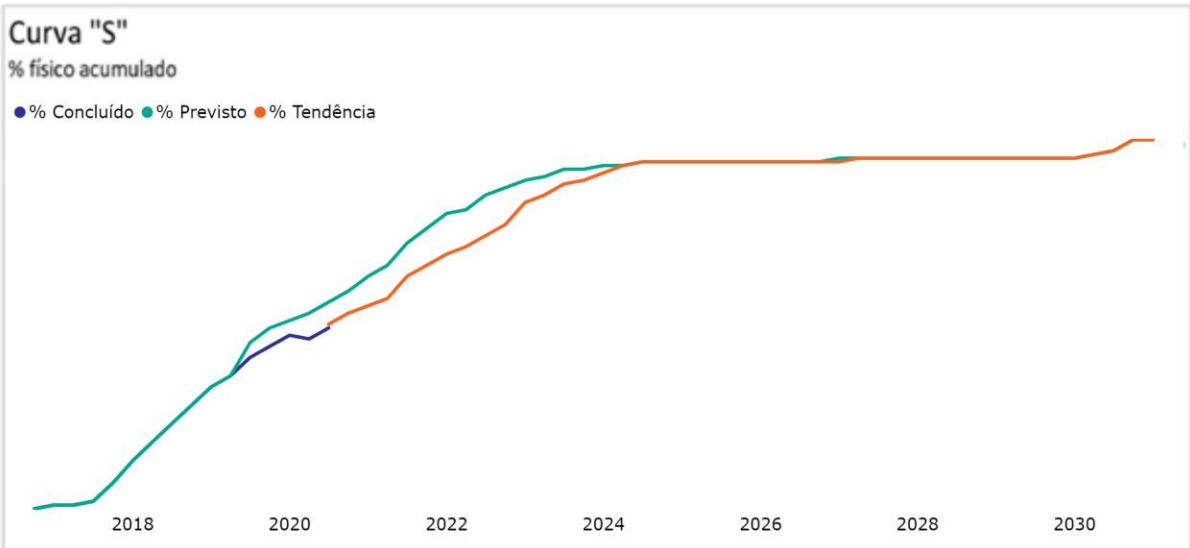


Gráfico 3. Curva "S" de avanço físico

PG016 Retomada das Atividades Aquícolas e Pesqueiras

Eixo Pessoas e comunidade






Objetivo

O Programa tem como objetivo principal a retomada das atividades aquícolas e pesqueiras. É importante ressaltar que o público da pesca/aquicultura é aquele que apresenta características de atividade produtiva e comercialização. Ou seja, aqueles (as) pescadores (as) que desempenham a atividade com finalidade comercial e tem o Registro Geral de Pesca (RGP), aqueles advindos do "Pescador de Fato" ou com protocolo emitido de acordo com a legislação vigente. Para aquicultura, aqueles (as) que apresentem o registro e licenciamento ambiental no órgão competente para desempenhar essa atividade. Nesse contexto, para atendimento dos (as) pescadores (as) e aquicultores (as) atingidos (as) foram definidos dois eixos principais de atuação: um para superação das limitações e restrições ao exercício da pesca e aquicultura e outro para reestruturação produtiva, alternativas de produção e geração de renda através de processos de reparação coletivos onde serão somadas ações de dimensão econômica, das relações e organização sociais e das atividades produtivas e da comercialização de pescado.

Cláusula	116	Caput	Em Andamento
Cláusula	117	Caput	Em Andamento
Cláusula	118	Caput	Em Andamento
Cláusula	119	único	Em Andamento
Cláusula	120	Caput	Em Andamento
Cláusula	123	Caput	Em Andamento

Deliberação	121	2	Concluído Internamente
Deliberação	167	2	Concluído Internamente

Entregas do ano de 2020

- abril de 2020  Conclusão da contratação da Caracterização Socioeconômica da Pesca e Aquicultura e Monitoramento Pesqueiro
- outubro de 2020  Conclusão da análise dos relatórios com dados preliminares referente à Caracterização Socioeconômica da pesca e aquicultura e Monitoramento Pesqueiro
- outubro de 2020  Início da coleta de dados em campo da Caracterização socioeconomica da pesca e aquicultura da atividade pesqueira marinha e continental
- dezembro de 2020  Implantação dos sistemas de aquaponia do projeto Cultivando para Pescar
- dezembro de 2020  Realização das oficinas devolutivas de resultados sobre a recuperação ambiental do Rio Doce

 Concluído  Planejado  Reprogramado

Fatos relevantes do mês

Entrega dos relatórios territoriais parciais com informações preliminares de dados secundários do projeto de Mapeamento das potencialidades econômicas para estruturação produtiva e alternativas de renda.

Os relatórios entregues foram:

Relatório Territorial da Calha do Rio Doce

Relatório Territorial da Foz do Rio Doce

Relatório Territorial do Médio Rio Doce

Relatório Territorial do Alto Rio Doce

Indicadores*

Tabela 1. Indicadores que não iniciaram a medição.

CÓDIGO	DESCRIÇÃO	FÓRMULA DE CÁLCULO	UNIDADE DE MEDIDA	STATUS ATÉ setembro de 2020		
				PREVISTO	REALIZADO	FAROL
I01	Índice de atendimento aos pescadores (as) / aquicultores (as) em atividades alternativas	Quantidade de pescadores (as) aquicultores (as) atendidos (as) pela assistência técnica /	%	-	-	-
		$\frac{\sum \text{Quantidade de pescadores profissionais (SGS) + Pescadores de fato a serem validados pelo sistema CIF} + \text{Aquicultores} - \text{N}^\circ \text{ de registros de "não interesse" ou "não aplicável"}}{\text{Quantidade de pescadores (as) que atuam ou retornaram à pesca extrativista}}$				
I02	Índice de pescadores que atuam ou retornaram à pesca extrativista	Quantidade de pescadores (as) que atuam ou retornaram à pesca extrativista /	%	-	-	-
		$\frac{\sum \text{Quantidade de pescadores profissionais (SGS) + Pescadores de fato a serem validados pelo sistema CIF} - \text{N}^\circ \text{ de registros de "não interesse"}}{\text{Quantidade de aquicultores (as) que atuam ou retornaram à atividade produtiva}}$				
I03	Índice de aquicultores(as) que atuam ou retornaram à atividade produtiva	Quantidade de aquicultores (as) que atuam ou retornaram à atividade produtiva /	%	-	-	-
		$\frac{\sum \text{Quantidade de aquicultores profissionais (SGS)} - \text{N}^\circ \text{ de registros de "não interesse"}}{\text{Quantidade de aquicultores (as) que atuam ou retornaram à atividade produtiva}}$				

NOTA: *OS INDICADORES ACIMA FORAM PROPOSTOS NA REVISÃO DA DEFINIÇÃO DO PROGRAMA E SERÃO AVALIADOS PELA CÂMARA TÉCNICA DE ECONOMIA E INOVAÇÃO (CT-EI).

Curva S do programa

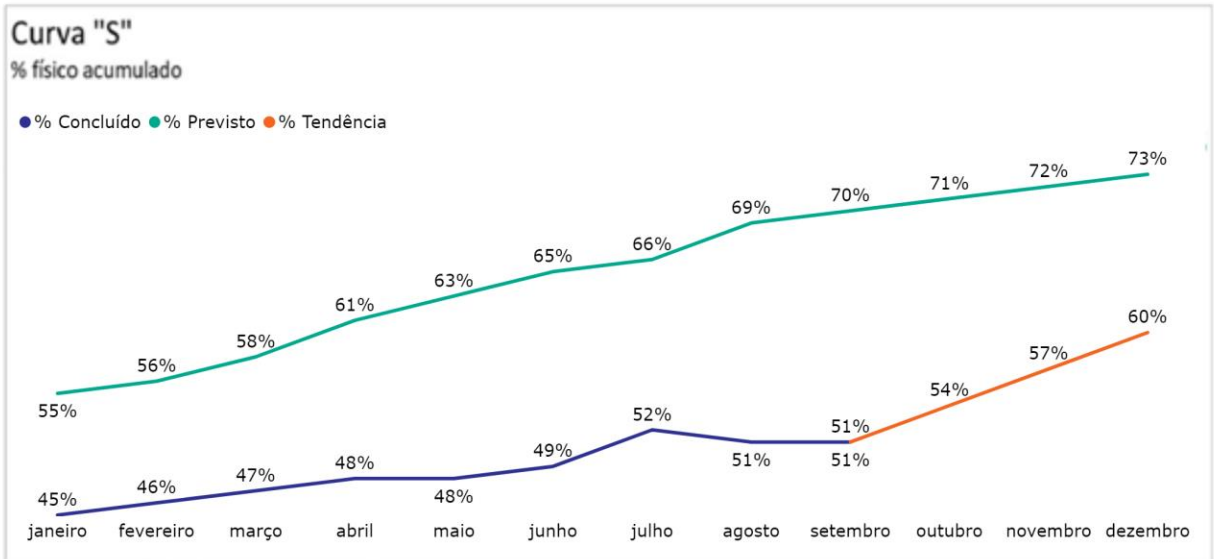


Gráfico 1. Curva "S" de avanço físico

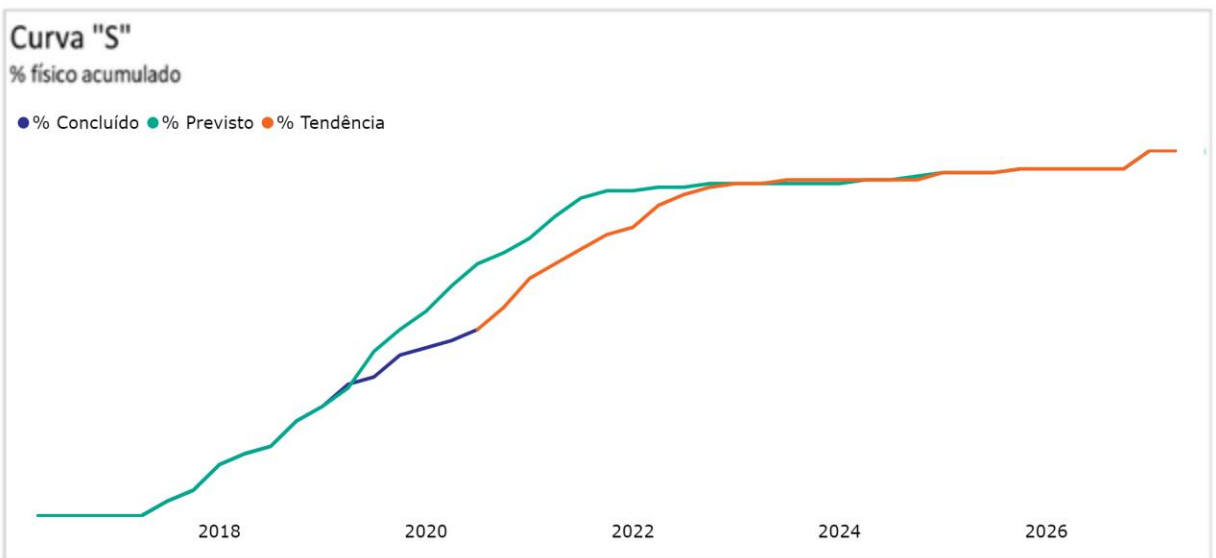


Gráfico 2. Curva "S" de avanço físico

PG017 Retomada das Atividades Agropecuárias












Eixo Terra e Água

Objetivo

Reparar os danos socioeconômicos e ambientais aos produtores rurais ao longo da calha do rio Doce em virtude do rompimento da barragem de Fundão, bem como oferecer apoio técnico de modo a garantir o reestabelecimento da rotina produtiva em condição pré-existente ao evento, incluindo ações relacionadas ao incremento de alternativas para manejo de solo e água. Ainda, para além da reparação propriamente dita, serão fornecidos serviços de Assistência Técnica e Extensão Rural, que fomentarão a utilização de técnicas produtivas sustentáveis, visando à agregação de valor, diversificação econômica inclusiva e alternativa aos produtores rurais que também atuam em atividades pesqueiras no rio Doce.

Cláusula	124	Caput	Em Andamento
Deliberação	145	3	Concluído Internamente
Deliberação	263	2	Concluído Internamente
Deliberação	263	3	Concluído Internamente
Deliberação	341	1	Em Andamento
Deliberação	343	1.4	Concluído Internamente
Deliberação	354	1 e 2	Concluído Internamente

Entregas do ano de 2020

março de 2020		Realização da reunião de kick-off com a contratada responsável pelas hortas e pomares em Barra Longa/MG e demais municípios
março de 2020		Realização da reunião de kick-off com a contratada responsável pelas hortas e pomares em Mariana/MG
outubro de 2020		Realização da reunião de Kick-off com a contratada responsável pelos serviços de Assistência Técnica e Extensão Rural (ATER) no Lote 10 (Conselheiro Pena/MG e Galiléia/MG)
outubro de 2020		Realização da reunião de kick-off com a contratada responsável pelos serviços de Assistência Técnica e Extensão Rural (ATER) no Lote 11 (Resplendor, Itueta e Aimorés)
outubro de 2020		Realização da reunião de kick-off com a contratada responsável pelos serviços de Assistência Técnica e Extensão Rural (ATER) no Lote 12 (Baixo Guandu/ES, Colatina/ES e Marilândia/ES)
outubro de 2020		Realização da reunião de kick-off com a contratada responsável pelos serviços de Assistência Técnica e Extensão Rural (ATER) no Lote 13 (Linhares/ES)
outubro de 2020		Realização da reunião de kick-off com a contratada responsável pelos serviços de Assistência Técnica e Extensão Rural (ATER) no Lote 6 MG (Ipatinga, Iapu, Fernandes Tourinho, Santana do Paraíso, Ipaba, Bugre, Sobrália e Timóteo)
outubro de 2020		Realização da reunião de Kick-off com a contratada responsável pelos serviços de Assistência Técnica e Extensão Rural (ATER) no Lote 7 (Belo Oriente/MG, Alpercata/MG, Naque/MG, Periquito/MG)
outubro de 2020		Realização da reunião de Kick-off com a contratada responsável pelos serviços de Assistência Técnica e Extensão Rural (ATER) no Lote 8 (Governador Valadares/MG)
outubro de 2020		Programa 17 validado pelo CIF após revisão da definição
dezembro de 2020		Conclusão da reparação e adequação de infraestruturas rurais simples (entregas do PG 10)

 Concluído

 Planejado

 Reprogramado

Grandes números do programa

Alto Rio Doce

- 253 propriedades elegíveis ao programa, tem-se 47 direcionados ao reassentamento e 206 ao PASEA. Dos 206, 186 são PASEA planejados sendo que 176 devolutivas foram realizadas, e a diferença dos 20 refere-se a estudo de caso de elegibilidade ao programa, pendência de CAR ou problema fundiário. Até o presente momento, 153 propriedades aderiram à implantação do Plano de Adequação Socioeconômica e Ambiental (PASEA), 7 não aderiram e 16 estão em análise pelo produtor;
- 44622 toneladas de silagem entregues para produtores impactados, sendo 933.95 toneladas no mês;
- 2552.39 horas de Assistência Técnica e Extensão Rural para 117 propriedades no território de Mariana e Alto Rio Doce;
- 383 barraginhas realizadas nos territórios de Mariana e Alto Rio Doce;
- 548 infraestruturas rurais simples concluídas nos territórios de Mariana e Alto Rio Doce;
- 187 nascentes cercadas e 48 nascentes com plantio florestal realizado;
- 1124.07 hectares de reestruturação produtiva executados.

Médio Rio Doce

- 1637 horas individuais de Assistência Técnica e Extensão Social (ATES) no Lote 3 – Tumiritinga/MG (1º Junho, Terra Prometida e Águas da Prata I e II) e Periquito/MG (Liberdade);
- 3404 horas coletivas de Assistência Técnica e Extensão Social (ATES) no Lote 3 – Tumiritinga/MG (1º Junho, Terra Prometida e Águas da Prata I e II) e Periquito/MG (Liberdade);
- 2 feiras de apoio à comercialização de produtos realizada para o Lote 3 – Tumiritinga/MG (1º Junho, Terra Prometida e Águas da Prata I e II) e Periquito/MG (Liberdade);
- 159 Indicadores de Sustentabilidade em Agroecossistemas (ISA) elaborados para o Lote 3 – Tumiritinga/MG (1º Junho, Terra Prometida e Águas da Prata I e II) e Periquito/MG (Liberdade).

Baixo Rio Doce

- 1005 horas individuais de Assistência Técnica e Extensão Social (ATES) no Lote 4 - Linhares/ES (Assentamento Sezínio Fernandes de Jesus);
- 1136 horas coletivas de Assistência Técnica e Extensão Social (ATES) no Lote 4 - Linhares/ES (Assentamento Sezínio Fernandes de Jesus);
- 1 feira de apoio à comercialização de produtos para o Lote 4 - Linhares/ES (Assentamento Sezínio Fernandes de Jesus);
- 98 Indicadores de Sustentabilidade em Agroecossistemas (ISA) elaborados para o Lote 4 - Linhares/ES (Assentamento Sezínio Fernandes de Jesus).

Parcerias

- 33 Cursos de capacitação realizados pela EMATER nos territórios Mariana, Alto Rio Doce, Médio Rio Doce, Calha do Rio Doce e Baixo Rio Doce;
- 16 Unidades Demonstrativas implantadas em propriedades localizadas nos territórios Mariana e Alto Rio Doce. As Unidades Demonstrativas foram implantadas em parceria com o *World Resources Institute* (WRI) e Centro Internacional de Pesquisa Agroflorestal (ICRAF).

Fatos relevantes do mês

Alto Rio Doce

Retomada das atividades de reestruturação produtiva em todos os municípios.

Realização das entregas de alimentação animal no território de Mariana e Alto Rio Doce.

Construção participativa de projetos executivos de pomares e hortas nos municípios de Mariana/MG, Barra Longa/MG, Ponte Nova/MG. Estas benfeitorias são pautas positivas na rotina produtiva das famílias rurais, favorecendo a segurança alimentar e dando oportunidades de uma possível diversificação de renda em um futuro próximo

Médio e Baixo Rio Doce

Fornecimento de recursos financeiros para aquisição de silagem aos produtores rurais, localizados abaixo da Usina Risoleta Neves em Minas Gerais até o Espírito Santo, que estejam enfrentando dificuldades técnicas/operacionais na manutenção de suas atividades produtivas, em atendimento à Ação Civil Pública da 12ª Vara Federal Cível e Agrária da Seção Judiciária do Estado de Minas Gerais (SJMG).

Indicadores

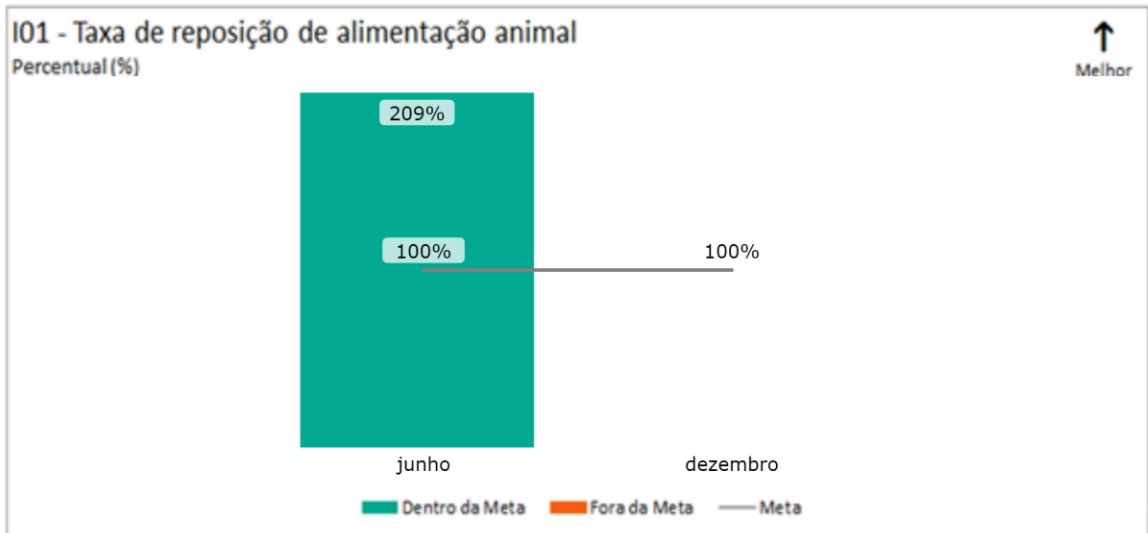


Gráfico 1. Taxa de reposição de alimentação animal. Gráfico Semestral.

Tabela 1. Indicadores que não iniciaram a medição.

CÓDIGO	DESCRIÇÃO	FÓRMULA DE CÁLCULO	UNIDADE DE MEDIDA	STATUS ATÉ setembro de 2020		
				PREVISTO	REALIZADO	FAROL
I2	Taxa de Reconstrução de Benfeitorias Impactadas à montante de Candonga	(Quantitativo de benfeitorias construídas/instaladas) / (Quantitativo de benfeitorias danificadas ou destruídas para adequação)	%	-	-	-
I3	Taxa de Assistência Técnica a Produtores Rurais à montante de Candonga	Número total de horas de assistência técnica e extensão rural para as famílias atendidas / número de famílias atendidas	h/ano	-	-	-
I4	Taxa da evolução do índice de sustentabilidade das propriedades rurais à montante de Candonga	Nº de produtores com ISA maior ou igual a 0,7 / nº de produtores participantes do Programa	%	-	-	-
I5	Taxa de Assistência Técnica a Produtores Rurais (Individuais) à jusante de Candonga	Número total de horas de assistência técnica e extensão rural para as famílias atendidas / número de famílias atendidas	h/ano	-	-	-
I6	Taxa de Assistência Técnica a Produtores Rurais (Coletivas) à jusante de Candonga	Número total de horas de assistência técnica e extensão rural para as famílias atendidas / número de famílias atendidas	h/ano	-	-	-
I7	Reparação e/ou adequação das áreas produtivas impactadas por Unidade de Área à jusante de Candonga	Nº de áreas produtivas reparadas e ou adequadas / Total de unidade de área necessário para reparação e ou adequação	%	-	-	-
I8	Reconstrução e/ou Reforma de Equipamentos danificados (Sistemas de Irrigação) à jusante de Candonga	(Quantitativo de benfeitorias construídas/instaladas) / (Quantitativo de benfeitorias danificadas ou destruídas para adequação)	%	-	-	-

Curva S do programa

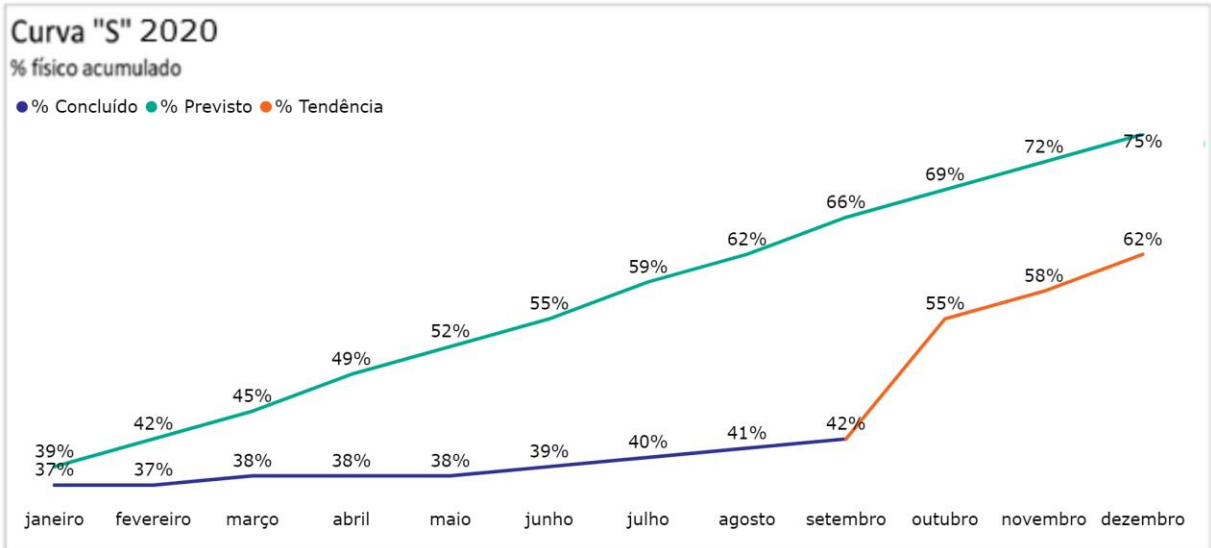


Gráfico 2. Curva "S" 2020 de avanço físico

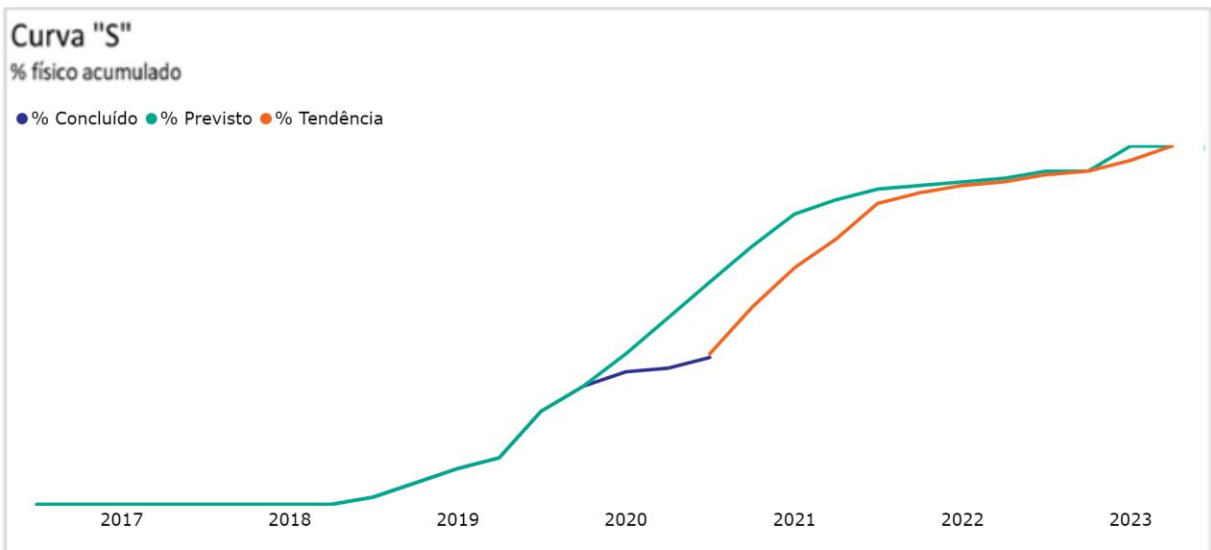


Gráfico 3. Curva "S" de avanço físico

PG018 Desenvolvimento e Diversificação Econômica


Eixo Pessoas e Comunidades

Objetivo

Adotar estratégias que contribuam para o desenvolvimento econômico da região e a redução da dependência da atividade minerária, estimulando o surgimento de novas indústrias/negócios baseadas em alternativas tecnológicas e sustentáveis, promovendo uma maior integração produtiva da população, conforme cláusulas 129 e 130 do Termo de Transação e Ajustamento de Conduta - TTAC.

Cláusula	129	Caput	Em Andamento
Deliberação	109	n/a	Concluído Internamente
Deliberação	163	3	Concluído Internamente

Entregas do ano de 2020



janeiro de 2020	●	Realização da entrega da metodologia da inteligência de negócio para a Prefeitura de Mariana
novembro de 2020	●	Conclusão do serviço de georreferenciamento e plano diretor em Mariana
novembro de 2020	●	Encerramento do 1º Edital para promoção de negócios coletivos sociais (Brazil Foundation)
dezembro de 2020	●	Conclusão do projeto de estruturação da área de TI da prefeitura de Mariana
dezembro de 2020	●	Encerramento do 2º Edital para promoção de negócios coletivos sociais (Brazil Foundation)

● Concluído

● Planejado

● Reprogramado

Grandes números do programa

Fundo Desenvolve Rio Doce

- **R\$ 51 milhões** emprestados para negócios em Minas Gerais e no Espírito Santo.
- **R\$ 40 milhões** em linhas de crédito.

Fundo Diversifica Mariana

- **R\$ 55 milhões** em linhas de crédito

Fatos relevantes do mês

O BANDES realizou 398 empréstimos para 388 empresas, até agosto/2020.

O BDMG concedeu 1261 empréstimos para 1047 empresas, até agosto/2020.

Nota: Os dados de setembro/2020 não foram recebidos até o fechamento do presente relatório.

Curva S do programa

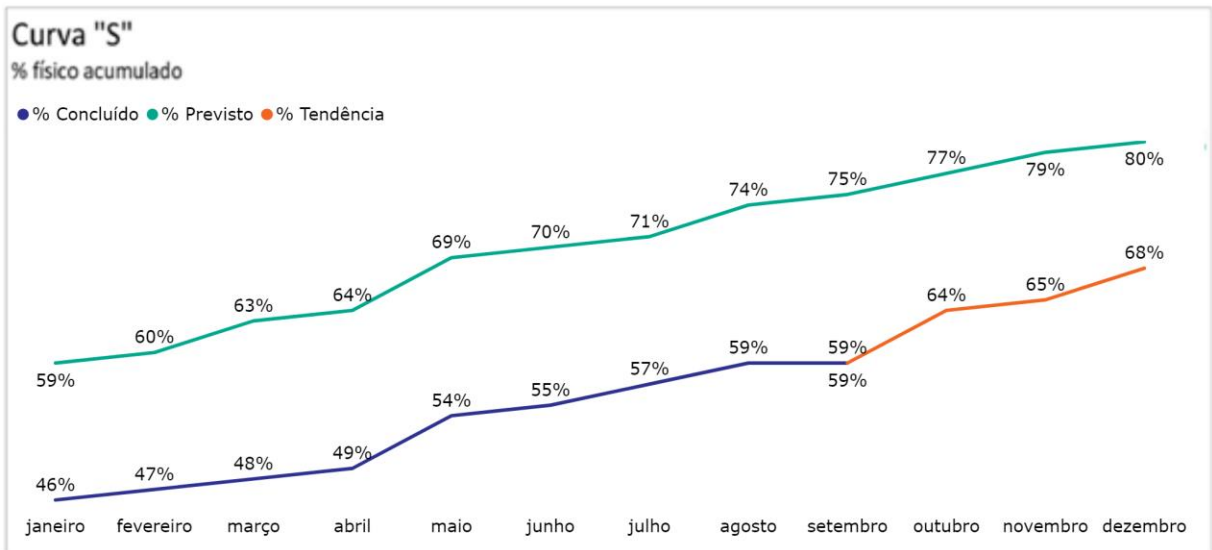


Gráfico 1. Curva "S" de avanço físico

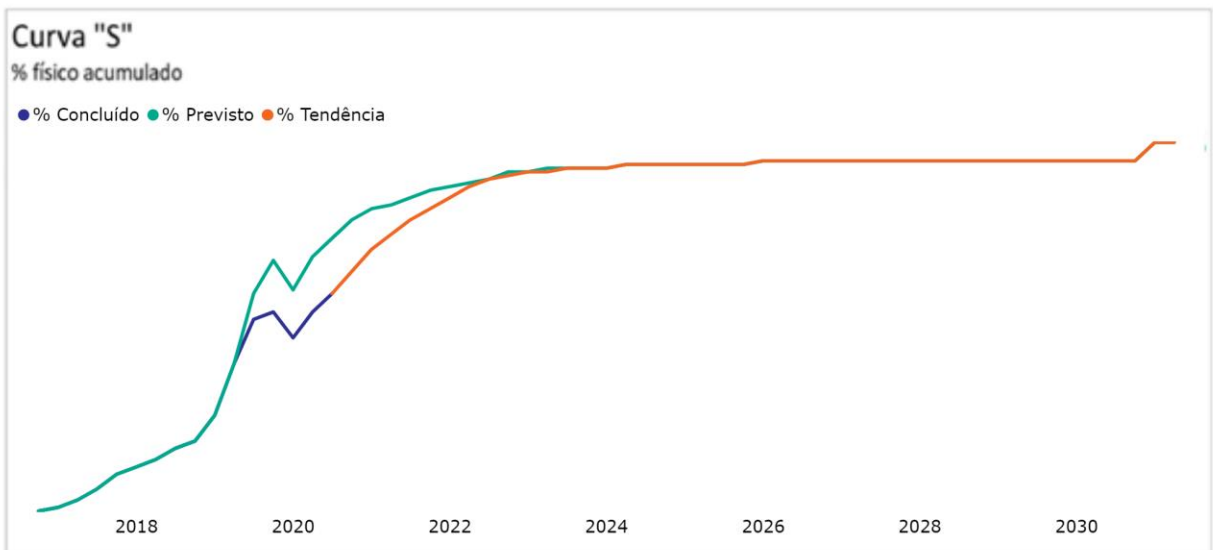


Gráfico 2. Curva "S" de avanço físico

PG019 Recuperação de Micro e Pequenos Negócios

Eixo Pessoas e Comunidades

Objetivo

Elaborar e executar um programa específico para a recuperação de micro e pequenos negócios no setor de comércio, serviços e produtos, localizados de Fundão até Candonga em MG, e Regência e Povoação no ES, áreas diretamente atingidas pelo EVENTO.

Cláusula	132	Caput	Em Andamento
Cláusula	132	Item 2	Em Andamento
Cláusula	133	Caput	Em Andamento

Entregas do ano de 2020

janeiro de 2020	●	Realização do estudo de avaliação de impacto econômico nas novas áreas - São Matheus, Aracruz, Serra, Linhares, Conceição da Barra e Fundão
fevereiro de 2020	●	Encerramento do Projeto de Assessoria Técnica para Recuperação de Micro e Pequenos Negócios SEBRAE/MG
junho de 2020	●	Finalização da Etapa 'Análise do Potencial Mercadológico e Empreendedor do Território' realizada pelo Instituto Criare Rio na Assessoria para Desenvolvimento da Cultura Empreendedora
setembro de 2020	●	Finalização da Etapa 'Empreendedorismo em Ação' para as turmas 1 e 2 realizada pelo Instituto Criare Rio na Assessoria para Desenvolvimento da Cultura Empreendedora
novembro de 2020	●	Aprovação da Definição do PG019 pelo CIF
dezembro de 2020	●	Finalização dos atendimentos para reposição de insumos e equipamentos para negócios em operação

● Concluído

● Planejado

● Reprogramado

Fatos relevantes do mês

Finalização da Etapa 'Empreendedorismo em Ação' para as turmas 1 e 2 realizada pelo Instituto Criare Rio na Assessoria para Desenvolvimento da Cultura Empreendedora

Indicadores

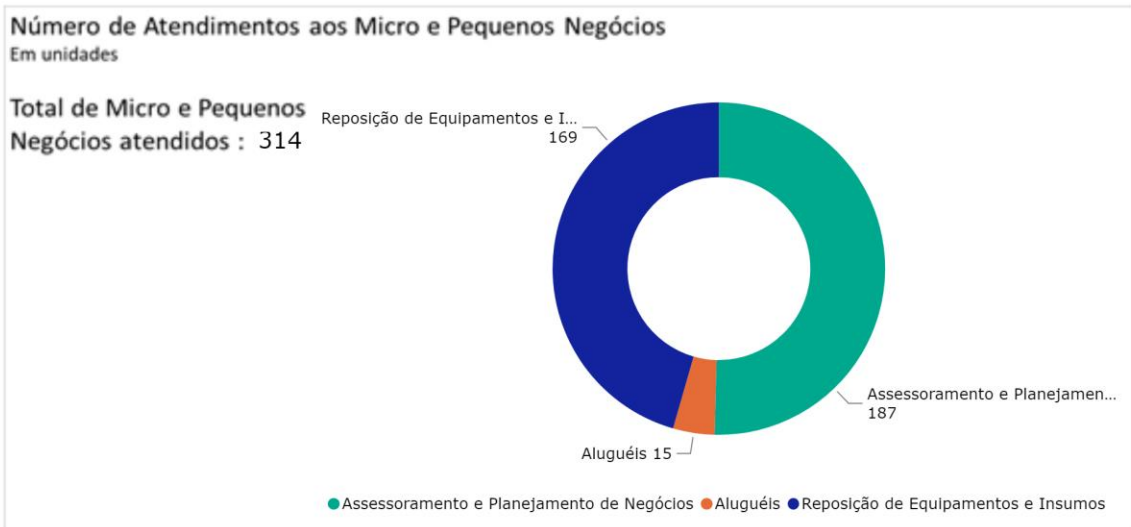


Gráfico 1. Número de atendimentos aos Micro e Pequenos Negócios. Gráfico Acumulado

Tabela 1. Indicadores que não iniciaram a medição.

CÓDIGO	DESCRIÇÃO	FÓRMULA DE CÁLCULO	UNIDADE DE MEDIDA	STATUS ATÉ setembro de 2020		
				PREVISTO	REALIZADO	FAROL
11	% de negócios impactados com condições de produção recuperadas	Total de empreendedores que tiveram o reestabelecimento das condições produtivas - equipamentos, insumos e estrutura física - para mesma atividade econômica / Número de empreendedores atingidos elegíveis que desejam retomar sua atividade comercial	%	-	-	-
12	% de novos negócios em substituição ao anterior que acessaram consultoria/assessoria especializada	Quantidade de empreendedores que desejam migrar para novo negócio e que foram atendidos por assessoria técnica ou consultoria / Quantidade de empreendedores que desejam migrar para um novo negócio e que solicitaram assessoria ou consultoria	%	-	-	-

Curva S do programa

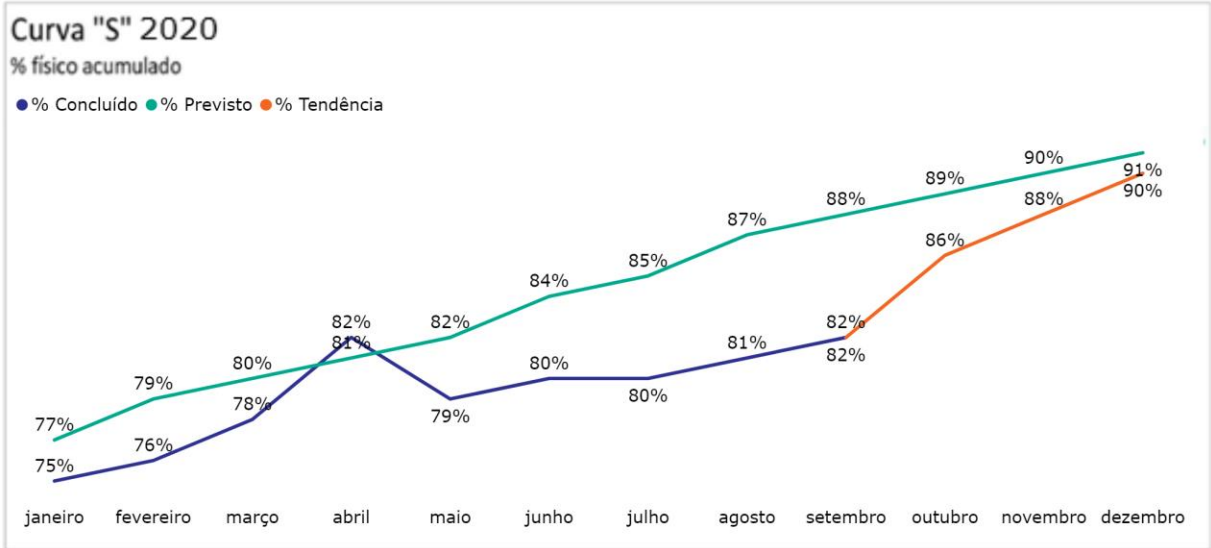


Gráfico 2. Curva "S" 2020 de avanço físico

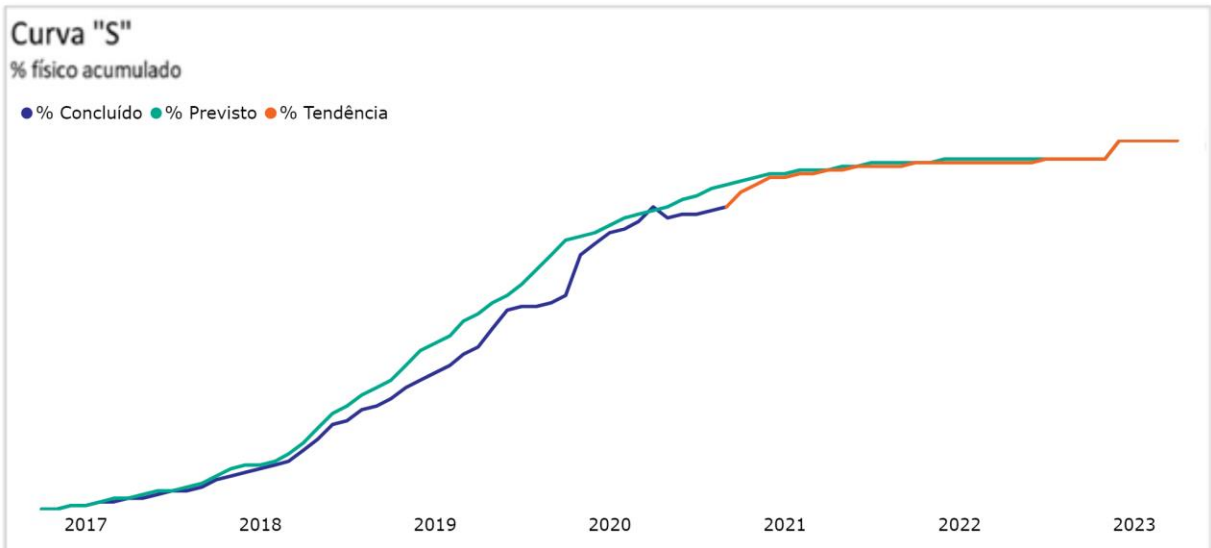


Gráfico 3. Curva "S" de avanço físico

PG020 Estímulo à Contratação Local

Eixo Pessoas e Comunidades

Objetivo

Estabelecer um processo de priorização de contratação local visando estimular uso da força de trabalho local e de redes locais de fornecedores para as ações que forem desenvolvidas de Fundação à Regência, conforme cláusulas 134 a 136 do TTAC.

Cláusula	134	Caput	Em Andamento
Cláusula	136	Caput	Concluído Internamente
Deliberação	146	N/A	Concluído Internamente
Deliberação	84	N/A	Concluído Internamente

Entregas do ano de 2020

janeiro de 2020	●	Finalização dos cursos de qualificação profissional do ciclo 2018-2019 em Governador Valadares/MG
maio de 2020	●	Contratação do Projeto de Qualificação Profissional 2020 ES
junho de 2020	●	Contratação do Projeto de Qualificação Profissional 2020 MG
junho de 2020	●	Início do Projeto de Qualificação Profissional 2020
julho de 2020	●	Protocolo da Definição do PG020 no CIF
agosto de 2020	●	Início do Projeto Desenvolvimento de Fornecedores Atingidos
outubro de 2020	●	Aprovação da Definição do PG020 pelo CIF
novembro de 2020	●	Conclusão do Projeto de Qualificação Profissional 2017-2018-2019 de Minas Gerais e Espírito Santo
novembro de 2020	●	Conclusão dos projetos do SENAI/MG de Qualificação Profissional 2018-2019
novembro de 2020	●	Finalização do Projeto de Qualificação Profissional 2017-2018-2019
novembro de 2020	●	Finalização do Projeto de Qualificação Profissional 2019 de Candonga
novembro de 2020	●	Finalização dos cursos de qualificação profissional do ciclo 2018-2019 em Mariana/MG
dezembro de 2020	●	Identificação dos cursos de qualificação para 2020 de acordo com as demandas locais

● Concluído ● Planejado ● Reprogramado

Grandes números do programa

- 1.808 **profissionais qualificados**, dentre os quais: 960 qualificados em Mariana, 564 no Espírito Santo e 282 em outras cidades de Minas Gerais de setembro/2017 até setembro de 2020 meta é qualificar 2.000 profissionais até dezembro/2030.

Fatos relevantes do mês

Realização de seminário com o tema "Gestão da Qualidade" para empresas participantes do Projeto Desenvolvimento de Fornecedores no Espírito Santo.

Realização de palestra com o tema "Qualidade dos produtos e serviços e o impacto na satisfação dos clientes" para empresas participantes do Projeto Desenvolvimento de Fornecedores no Espírito Santo.

Indicadores



Gráfico 1. Quantidade de alunos qualificados nos cursos de qualificação profissional. Gráfico Acumulado

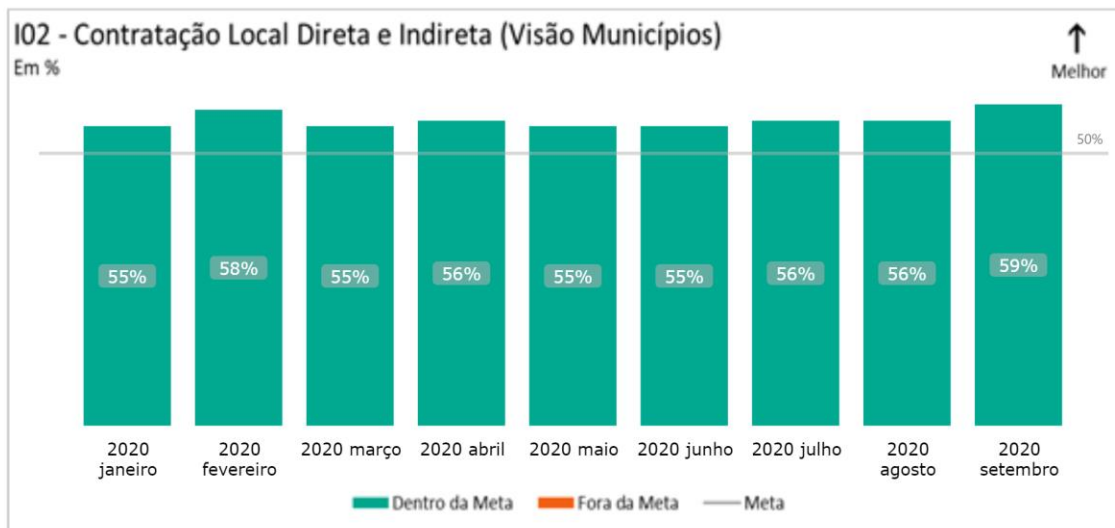


Gráfico 2. Contratação Local Direta e Indireta (Visão Municípios). Gráfico Mensal

O indicador I01 sofreu uma redução em seu valor em agosto devido a uma correção realizada no relatório enviado pelo SENAI em uma das medições. Constava no relatório um número maior que o realizado.

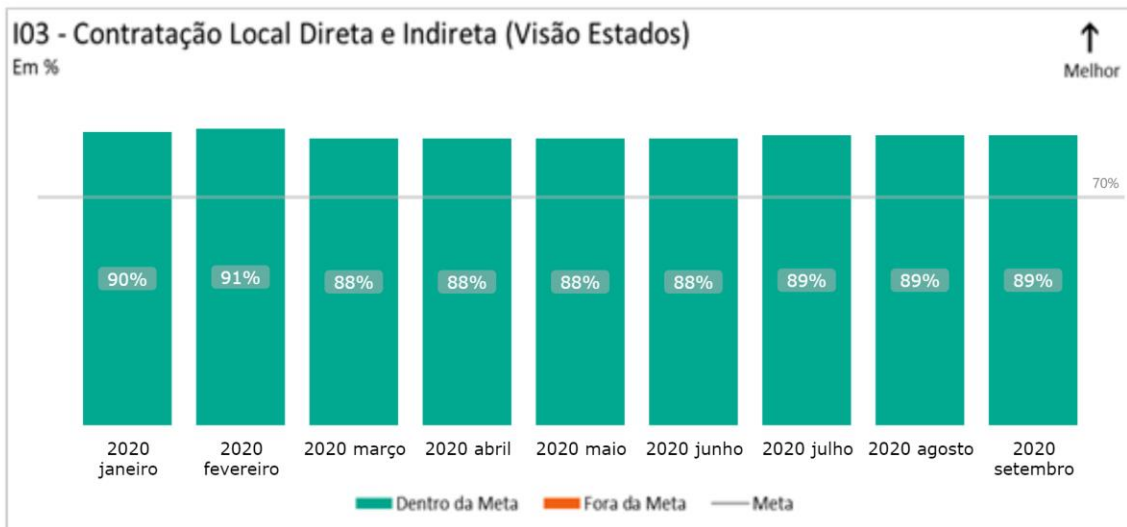


Gráfico 3. Contratação Local Direta e Indireta (Visão Estados). Gráfico Mensal

Curva S do programa

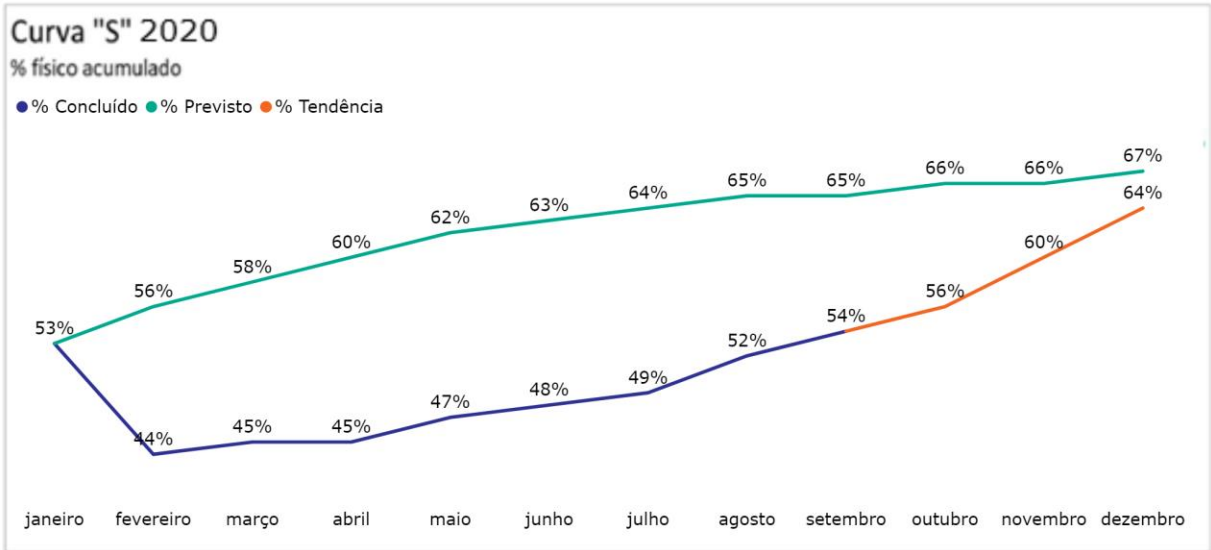


Gráfico 2. Curva "S" 2020 de avanço físico

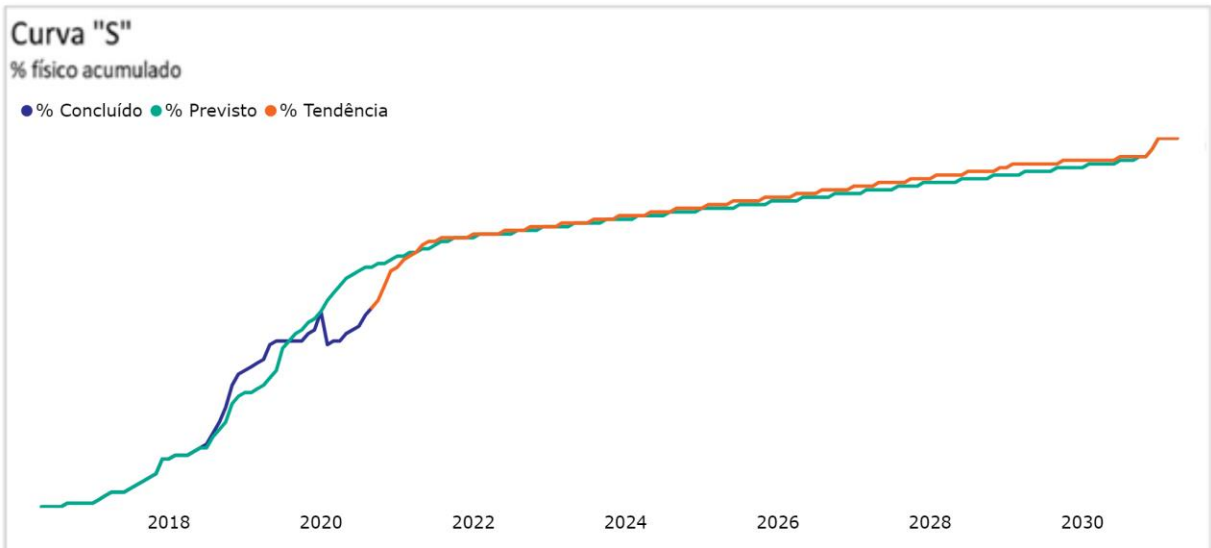


Gráfico 3. Curva "S" de avanço físico

PG021 Auxílio Financeiro Emergencial

Eixo Pessoas e Comunidades

Objetivo

O programa tem como objetivo conceder auxílio financeiro mensal à população impactada que tenha tido comprometimento de sua renda em razão de interrupção comprovada, nos termos da Cláusula 21 do TTAC, de suas atividades produtivas ou econômicas em decorrência do evento, até o restabelecimento das condições para retomada das atividades produtivas ou econômicas.

Cláusula	137	Caput	Em Andamento
Deliberação	111	6	Em Andamento
Deliberação	141	4	Concluído Internamente
Deliberação	167	1	Concluído Internamente
Deliberação	167	2	Concluído Internamente
Deliberação	167	3	Judicializado
Deliberação	210	único	Concluído Internamente
Deliberação	292	2	Concluído Internamente
Deliberação	307	2	Judicializado
Deliberação	333	2	Reprogramado
Deliberação	35	N/A	Concluído Internamente
Deliberação	420	3-a	Judicializado
Deliberação	422	2	Concluído Internamente
Deliberação	48	N/A	Concluído Internamente

Entregas do ano de 2020

- Dezembro de 2020 ● Finalização dos atendimentos e pagamentos de Auxílio Financeiro Emergencial (Auxílio Financeiro Emergencial Campanha 3)
- Dezembro de 2020 ● Finalização dos atendimentos e pagamentos de Auxílio Financeiro Emergencial (Campanhas 1 e 2)
- Dezembro de 2020 ● Finalização dos atendimentos e pagamentos de Auxílio Financeiro Emergencial (Mariana)

● Concluído ● Planejado ● Reprogramado

Grandes números do programa

- Atualmente há 14.754 **titulares** que recebem auxílio financeiro emergencial. Considerando titulares e dependentes (18.133), são 32.887 pessoas assistidas pelo Programa;
- Até o momento foram **pagos R\$ 1.428,91 milhões**.

Fatos relevantes do mês

Inclusão de 4 auxílios, todos por decisão judicial.

Indicadores

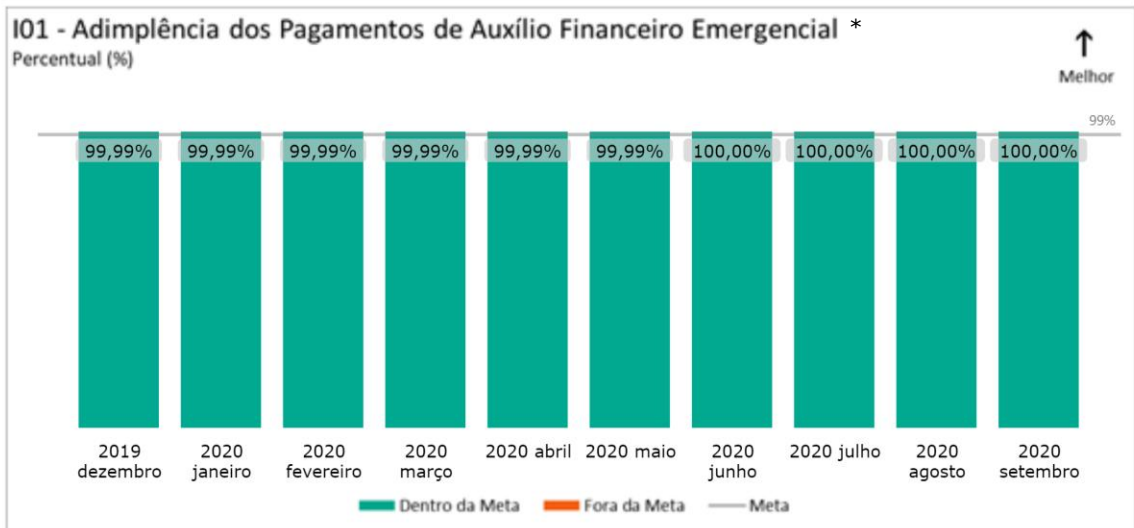


Gráfico 1. Adimplência dos Pagamentos de Auxílio Financeiro Emergencial. Gráfico Acumulado.

* Foi realizado ajuste do gráfico, considerando as casas decimais do resultado do indicador.

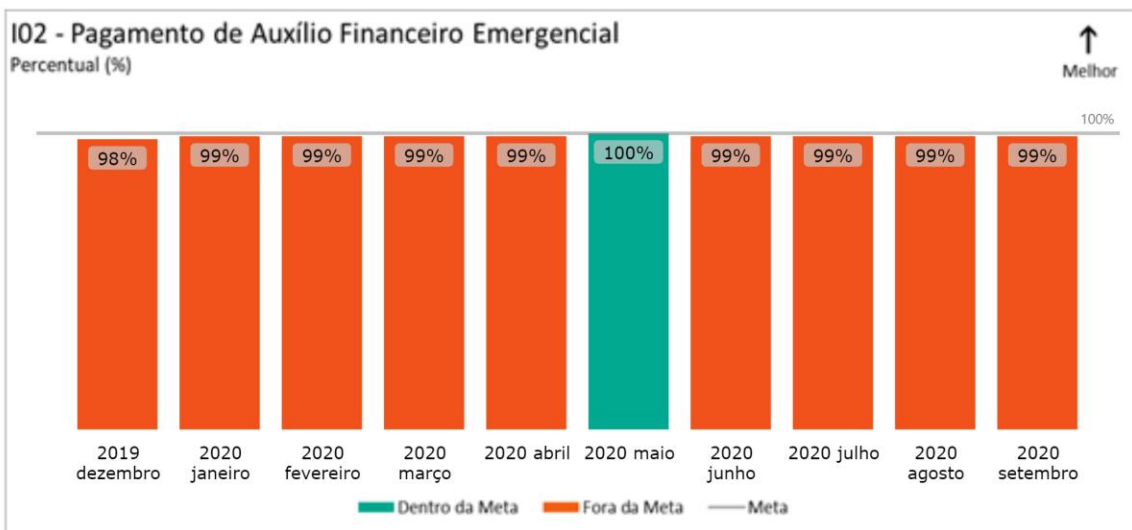


Gráfico 2. Pagamento de Auxílio Financeiro Emergencial. Gráfico Acumulado.

Curva S do programa

Por se tratar de um programa cujas entregas consistem em processos, a curva S não é a melhor ferramenta de acompanhamento de avanço do programa.

PG023 Manejo de Rejeitos

Eixo Terra e Água

Objetivo

Realizar estudos de identificação e de avaliação detalhada da área ambiental 1 (áreas abrangidas pela deposição de rejeitos nas calhas e margens dos rios Gualaxo do Norte, Carmo e Doce, considerando os respectivos trechos de seus formadores e afluentes, bem como as regiões estuarinas, costeiras e marinha na porção impactada pelo rompimento da Barragem de Fundão). Realizar o manejo de rejeitos decorrentes do rompimento, conforme resultados dos estudos previstos neste programa, considerando os fatores ambientais, sociais e econômicos da região.

Cláusula	150	Caput	Concluído Internamente
Cláusula	151	Caput	Em Andamento
Cláusula	180	Caput	Concluído Internamente

Deliberação	142	2	Concluído Internamente
Deliberação	164	1	Concluído Internamente
Deliberação	165	2	Concluído Internamente
Deliberação	173	3	Concluído Internamente
Deliberação	180	2	Concluído Internamente
Deliberação	222	1.1	Concluído Internamente
Deliberação	222	1.2	Concluído Internamente
Deliberação	222	1.3	Concluído Internamente
Deliberação	222	1.4	Concluído Internamente
Deliberação	222	1.6	Concluído Internamente
Deliberação	222	1.7	Concluído Internamente
Deliberação	245	1.1	Concluído Internamente
Deliberação	245	1.2	Concluído Internamente
Deliberação	245	1.3	Concluído Internamente
Deliberação	246	2	Concluído Internamente
Deliberação	246	3	Concluído Internamente
Deliberação	261	1.1	Concluído Internamente
Deliberação	261	1.13	Concluído Internamente
Deliberação	261	1.14	Concluído Internamente
Deliberação	261	1.16	Concluído Internamente
Deliberação	261	1.17	Concluído Internamente
Deliberação	261	1.18	Concluído Internamente
Deliberação	261	1.19	Concluído Internamente
Deliberação	261	1.2	Concluído Internamente
Deliberação	261	1.3	Concluído Internamente
Deliberação	261	1.4	Concluído Internamente
Deliberação	261	1.5	Concluído Internamente
Deliberação	261	1.7	Concluído Internamente
Deliberação	273	1.2	Concluído Internamente
Deliberação	284	1	Concluído Internamente
Deliberação	284	2	Concluído Internamente

Deliberação	285	2	Concluído Internamente
Deliberação	285	3	Concluído Internamente
Deliberação	285	5	Concluído Internamente
Deliberação	3	N/A	Concluído Internamente
Deliberação	324	2	Concluído Internamente
Deliberação	345	2	Concluído Internamente
Deliberação	358	1	Concluído Internamente
Deliberação	358	2	Concluído Internamente
Deliberação	362	2	Concluído Internamente
Deliberação	378	6	Concluído Internamente
Deliberação	384	1	Concluído Internamente
Deliberação	45	N/A	Concluído Internamente
Deliberação	86	1-a	Concluído Internamente
Deliberação	86	1-c	Concluído Internamente
Deliberação	86	1-c (ação 1)	Concluído Internamente
Deliberação	86	e	Concluído Internamente
Deliberação	86	f	Concluído Internamente

Deliberação	165	1	Em Andamento
Deliberação	194	2	Em Andamento
Deliberação	222	1	Em Andamento
Deliberação	222	1.5	Em Andamento
Deliberação	245	1	Em Andamento
Deliberação	245	1.4	Em Andamento
Deliberação	261	1	Em Andamento
Deliberação	261	1.10	Em Andamento
Deliberação	261	1.11	Em Andamento
Deliberação	261	1.12	Em Andamento
Deliberação	261	1.8	Judicializado
Deliberação	273	1	Em Andamento
Deliberação	273	1.1	Em Andamento
Deliberação	273	1.3	Em Andamento
Deliberação	273	1.4	Em Andamento
Deliberação	273	1.5	Em Andamento
Deliberação	273	1.6	Em Andamento
Deliberação	273	1.7	Em Andamento
Deliberação	304	2	Judicializado
Deliberação	358	3	Judicializado
Deliberação	378	5	Em Andamento

Entregas do ano de 2020

janeiro de 2020	●	Conclusão dos estudos de viabilidade de remoção de bancos de sedimentos no Rio Gualaxo do Norte
janeiro de 2020	●	Apresentação, ao Sistema CIF, do Plano de Intervenção na área Piloto (áreas estudadas de Mariana e Barra Longa), conforme Relatório Consolidado das Avaliações de Risco à Saúde Humana executadas no Estado de MG
janeiro de 2020	●	Apresentação, ao sistema CIF, do relatório parcial referente aos resultados da campanha de monitoramento ambiental 03 do projeto piloto de renaturalização
fevereiro de 2020	●	Entrega, ao Sistema CIF, do Plano de Manejo do Trecho 15
fevereiro de 2020	●	Apresentação, ao Sistema CIF, do documento consolidado com a revisão do escopo dos indicadores e metas das ações relativas ao manejo de rejeitos nos Trechos 13 ao 16
fevereiro de 2020	●	Apresentação, ao Sistema CIF, dos estudos de modelagem da dinâmica marinha de sedimentos para o Trecho 17
março de 2020	●	Entrega, ao Sistema CIF, da avaliação de risco à saúde humana, até a FASE III, para a localidade de Povoação, Espírito Santo
março de 2020	●	Apresentação, ao sistema CIF, do cronograma detalhado para a expansão do Projeto de Renaturalização em outras áreas dos rios Gualaxo do Norte, Carmo e Doce
março de 2020	●	Entrega, ao Sistema CIF, do estudo "Avaliação de Risco Ecológico" das áreas piloto de MG (áreas estudadas de Barra Longa) e ES (áreas estudadas de Areal)
março de 2020	●	Apresentação, ao Sistema CIF, da proposta para a adoção de medidas efetivas para a redução de poeiras nas residências situadas nas localidades atingidas pela lama de rejeitos e equipamentos públicos
março de 2020	●	Apresentação, ao sistema CIF, do relatório do monitoramento do comportamento/dinâmica do rejeito intracalha nos rios Gualaxo do Norte, Carmo e Doce, até UHE Risoleta Neves, do período seco de 2019
março de 2020	●	Entrega, ao Sistema CIF, do plano para integrar e consolidar as ações de manejo de rejeito intra e extracalha para os Trechos 1 a 17
abril de 2020	●	Apresentação de QUESITOS para subsidiar o trabalho pericial referente à segurança alimentar do pescado e produtos agropecuários
abril de 2020	●	Apresentação ao Sistema CIF do Plano de Intervenção na área Piloto de Areal/ES, conforme Relatório Consolidado das Avaliações de Risco à Saúde Humana
abril de 2020	●	Apresentação, ao Sistema CIF, do Plano de Monitoramento da implementação do Plano de Manejo de Rejeitos
abril de 2020	●	Entrega, ao Sistema CIF, do Plano de Manejo do Trecho 16
junho de 2020	●	Apresentação, ao sistema CIF, do relatório do monitoramento do comportamento/dinâmica do rejeito intracalha nos rios Gualaxo do Norte, Carmo e Doce, até UHE Risoleta Neves, do período chuvoso de 2019/20, com avaliação quanto à efetividade do lag layer
junho de 2020	●	Conclusão das obras de recuperação da Cachoeira Camargos - trechos 6 e 7 - Rio Gualaxo do Norte
junho de 2020	●	Entrega, ao Sistema CIF, da Etapa 1 da caracterização ambiental do plano de manejo de rejeitos marinho

● Concluído

● Planejado

● Reprogramado

Entregas do ano de 2020

- agosto de 2020 ● Conclusão da implantação da Estação de Tratamento Natural da intracalha do trecho 8 - Mariana
- setembro de 2020 ● Apresentação, ao Sistema CIF, dos estudos de balanço e transporte de sedimentos intra e extracalha dos Trechos 1 a 16
- setembro de 2020 ● Entrega, ao Sistema CIF, do estudo geomorfológico do trecho do rio Doce a jusante da UHE Risoleta Neves, previsto no escopo dos estudos de transporte de sedimentos
- outubro de 2020 ● Conclusão da implantação da modelagem 2D no trecho 12 - Candonga
- outubro de 2020 ● Apresentação do contrato assinado com a empresa que executará a Etapa 2 da caracterização ambiental do plano de manejo de rejeitos marinho
- outubro de 2020 ● Mobilização da empresa que irá realizar a Etapa 2 da caracterização do Trecho 17 do Plano de Manejo de Rejeitos
- outubro de 2020 ● Conclusão do monitoramento de parcelas de controle de erosão do 2º ano hidrológico (Ago/19 a Jul/20)
- novembro de 2020 ● Início do envio dos relatórios da estação fixa de monitoramento de qualidade do ar de Novo Soberbo (Santa Cruz do Escalvado) para a Fundação Estadual de Meio Ambiente
- novembro de 2020 ● Apresentação, ao sistema CIF, dos estudos complementares das Lagoas Marginais do Rios Gualaxo do Norte e Carmo
- dezembro de 2020 ● Conclusão dos serviços de topobatimetria dos transectos (Rio Gualaxo do Norte) - trechos 6 a 12
- dezembro de 2020 ● Protocolo, perante os órgãos ambientais competentes, os pedidos de obtenção das correspondentes autorizações/licenças ambientais para intervenção/recuperação das lagoas marginais

● Concluído
 ● Planejado
 ● Reprogramado

Grandes números do programa

O programa não possui grandes números.

Fatos relevantes do mês

Entrega ao Sistema CIF do estudo geomorfológico do trecho do rio Doce a jusante da UHE Risoleta Neves, previsto no escopo dos estudos de transporte de sedimentos, conforme aprovado no âmbito da CT-GRSA, contendo também imagens remotas (análises geoespaciais).

Apresentação ao Sistema CIF dos estudos de balanço e transporte de sedimentos intra e extracalha dos Trechos 1 a 16

Indicadores

Tabela 1. Indicadores.

CONCENTRAÇÃO DE POEIRA INALÁVEL – PM10 Limite superior: 40 $\mu\text{g}/\text{m}^3$ (CONAMA 491/2018)	MÉDIA PERÍODO [$\mu\text{g}/\text{m}^3$]
Mariana/MG – Paracatu	27
Barra Longa/MG – Centro	22
Barra Longa/MG – Volta da Capela	19
Barra Longa/MG – Gesteira	18
Rio Doce/MG – Santana do Deserto	15
Rio Doce/MG - Centro	15

Curva S do programa

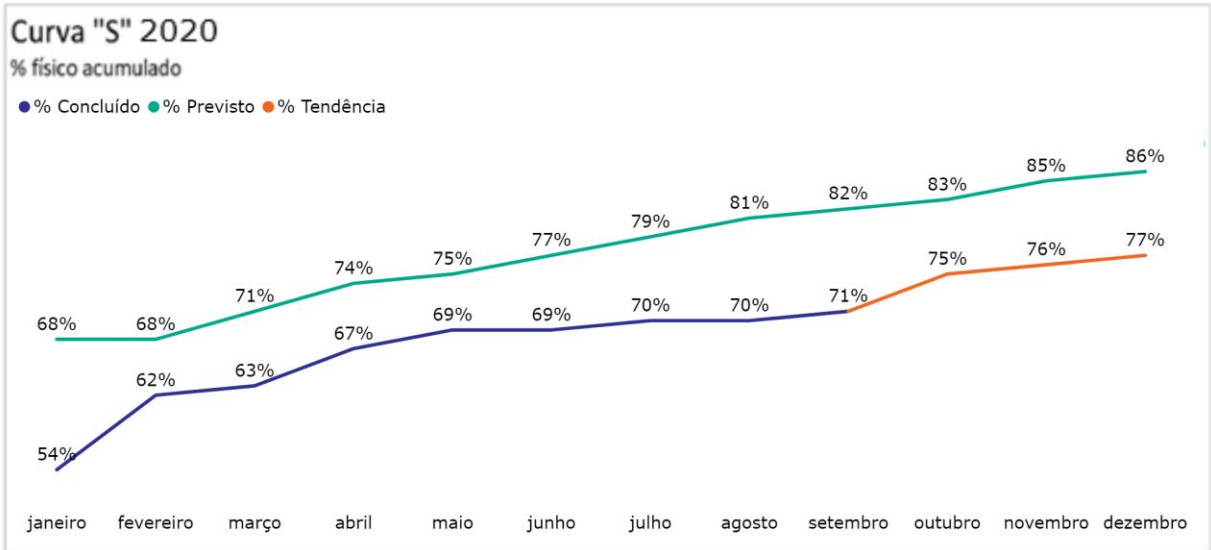


Gráfico 2. Curva "S" 2020 de avanço físico

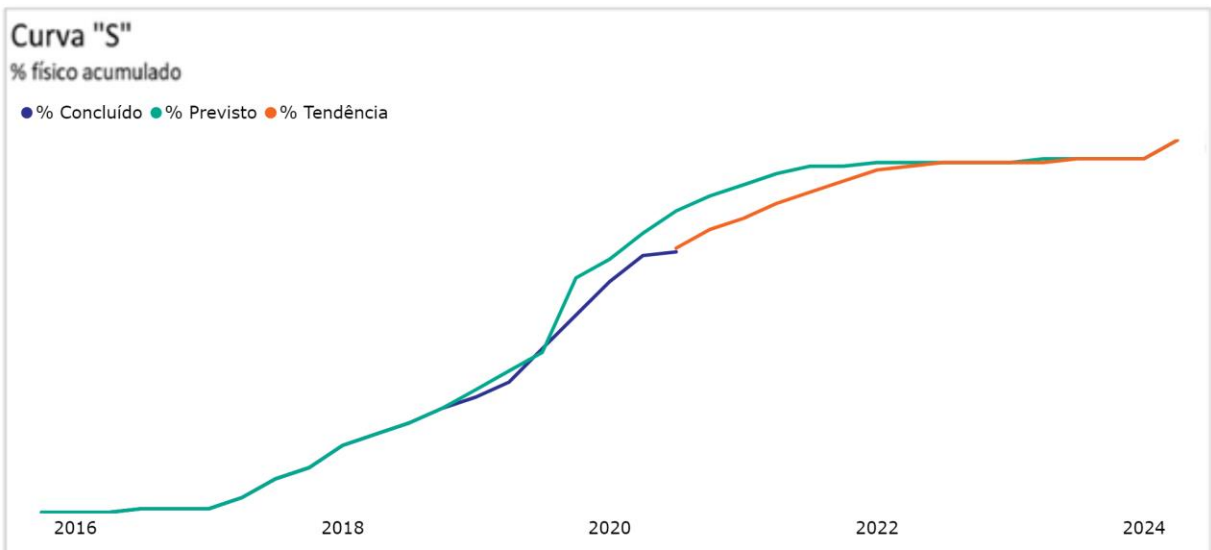


Gráfico 3. Curva "S" de avanço físico

PG025 Programa de Recuperação da Área Ambiental 1









Eixo Terra e Água

Objetivo

Recuperar a área diretamente impactada pelo rompimento da barragem de Fundão (ÁREA AMBIENTAL 1) nos municípios de Mariana, Barra Longa, Rio Doce, Ponte Nova e Santa Cruz do Escalvado.

Cláusula	158	Caput	Concluído Internamente
Cláusula	159	Caput (manutenção)	Em Andamento
Cláusula	159	Caput (recuperação)	Reprogramado
Cláusula	160	Caput	Concluído Internamente
Deliberação	186	2	Concluído Internamente
Deliberação	223	3	Concluído Internamente
Deliberação	249	3	Concluído Internamente
Deliberação	26	n/a	Concluído Internamente
Deliberação	66	Ação 1	Concluído Internamente
Deliberação	66	Ação 3	Concluído Internamente

Entregas do ano de 2020

- | | | |
|------------------|-----------------------------------------------------------------------------------|---------------------------------------------------------------------------------------------------------------------------------------------------------------------------------------------------------------------------|
| outubro de 2020 |  | Aprovação da Cláusula 158 e 160 obtida junto ao CIF (Comitê Interfederativo) |
| outubro de 2020 |  | Restauo florestal em área impactada em todos os municípios finalizado |
| dezembro de 2020 |  | Conclusão do convênio UFV-FUNARBE - Prof. Maria Catarina Kasunya (Pesquisa e seleção de microrganismos fixadores de nitrogênio sobre rejeitos e produção massal de substrato inoculado para produção de mudas florestais) |
| dezembro de 2020 |  | Finalização da manutenção do restauro florestal em área impactada executado pela EGIS - Barra Longa- 2020 |
| dezembro de 2020 |  | Finalização da manutenção do restauro florestal em área impactada executado pela EGIS - Ponte Nova - 2020 |
| dezembro de 2020 |  | Finalização da manutenção do restauro florestal em área impactada executado pela EGIS - Rio Doce - 2020 |
| dezembro de 2020 |  | Finalização da manutenção do restauro florestal em área impactada executado pela EGIS - Santa Cruz do Escalvado- 2020 |
| dezembro de 2020 |  | Finalização da manutenção do restauro florestal em área impactada executado pelo CONSÓRCIO ERG/STCP - Mariana - 2020 |

 **Concluído**
 **Planejado**
 **Reprogramado**

Grandes números do programa

- 808 **hectares** de plantio emergencial para controle de erosão;
- 113 **afluentes** recuperados – pequenos rios que alimentam o alto Rio Doce;

Fatos relevantes do mês

Retomada das atividades no município de Barra Longa/MG

Preparo de solo em andamento para execução dos plantios e replantios previstos para o próximo período chuvoso

Manutenção em andamento do plantio já realizado no município de Mariana/MG;

Foram executados 452 quilômetros de cercamento de Área de Preservação Permanente acumulados até agosto/2020;

Foram executados 431 hectares de restauro florestal em área impactada acumulados até agosto/2020

Deliberação CIF nº 433, de 16 de setembro de 2020 valida o encerramento do Projeto de Plano Emergencial, do Programa de Recuperação da Área Ambiental 1, nos Municípios de Mariana, Barra Longa, Rio Doce e Santa Cruz do Escalvado – MG, proposto pela Nota Técnica nº 04/2020/CTFLOR/GABIN, relativo à Cláusula nº 158 do Termo de Transação e de Ajustamento de Conduta. Próximo passo é a manifestação da Ernst & Young, auditoria independente responsável por atestar o encerramento, nos termos da cláusula 195 do TTAC

Indicadores

Tabela 1. Indicadores do programa.

CÓDIGO	DESCRIÇÃO	FÓRMULA DE CÁLCULO	UNIDADE DE MEDIDA	STATUS ATÉ setembro de 2020		
				PREVISTO	REALIZADO	FAROL
I01	Índice de Cobertura Vegetal	(Área total com cobertura vegetal herbácea - arbustiva/Área total passível de revegetação emergencial/inicial) * 100	%	>=80	-	*
I02	Índice de Solo Exposto	(Área total com solo exposto/Área total passível de revegetação emergencial/inicial) * 100	%	<=20	-	*
I03	Biomassa Total da Vegetação	$(0,011 * \text{banda } 2 * \text{NDVI2}) + (-0,008 * \text{Banda } 3 * \text{NDVI2})$	t/ha	>=6	-	*
I04	Índice de Redução de Perda de Solo	(Perda de solo [t/há] nas parcelas de monitoramento tratadas por bioengenharia/Perda de solo [t/há] nas parcelas de monitoramento e controle) * 100	%	>=80	-	*
I05	Diversidade de Espécies Nativas para Cenários A, B e C	(Diversidade de espécies nativas no sexto ano de intervenção/diversidade de espécies nativas do ecossistema de referência) x 100	%	-	-	-

Curva S do programa

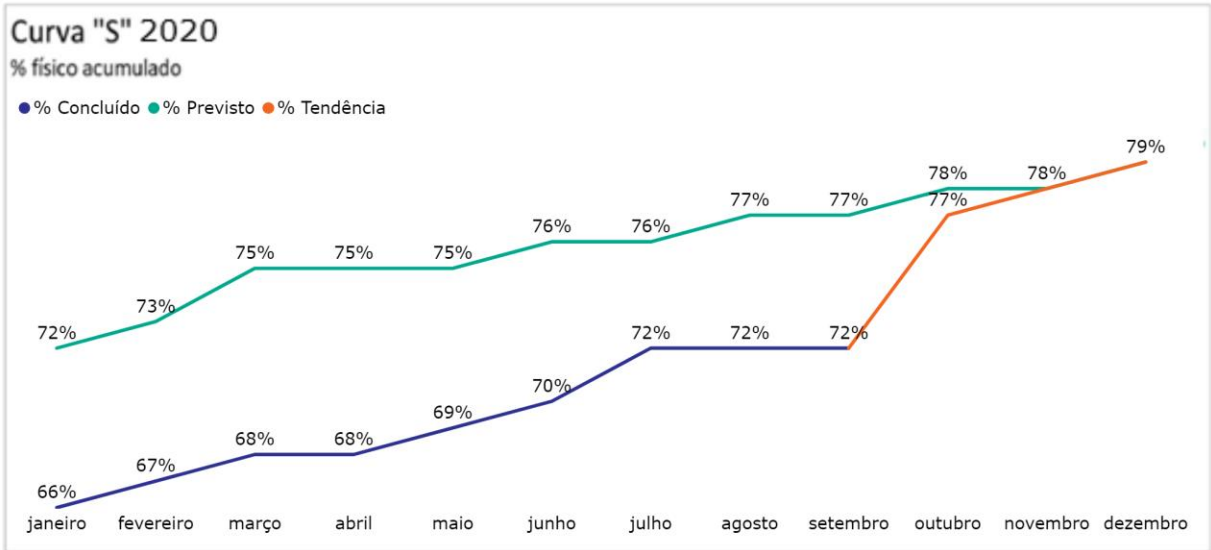


Gráfico 1. Curva "S" 2020 de avanço físico

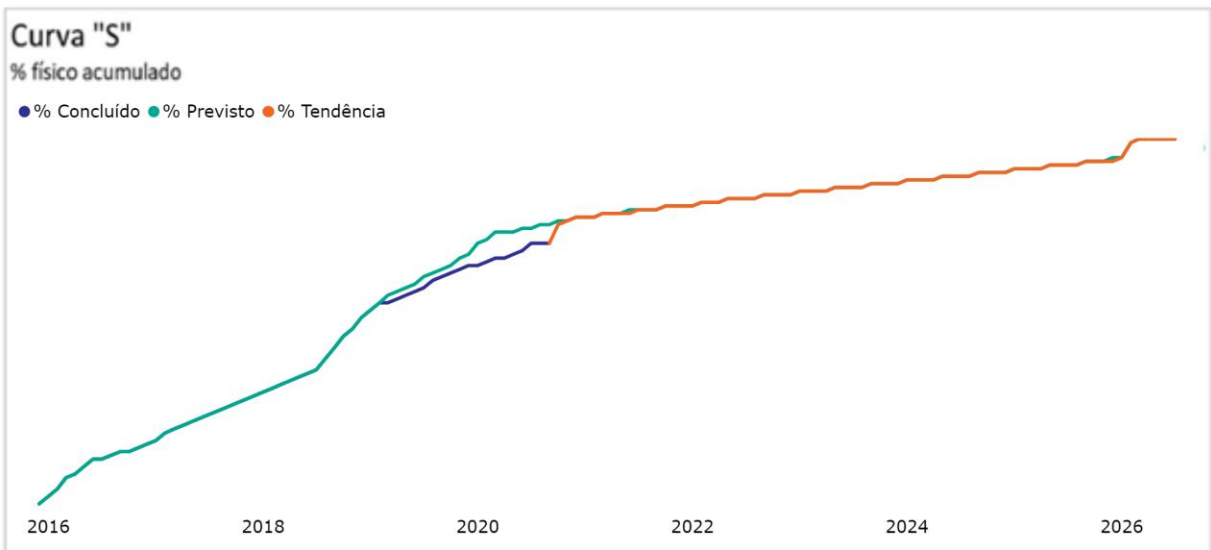










Gráfico 2. Curva "S" de avanço físico

Deliberação	108	2	Concluído Internamente
Deliberação	108	3	Concluído Internamente
Deliberação	11	n/a	Concluído Internamente
Deliberação	133	2	Concluído Internamente
Deliberação	134	2	Concluído Internamente
Deliberação	14	n/a	Concluído Internamente
Deliberação	143	3	Concluído Internamente
Deliberação	144	1	Concluído Internamente
Deliberação	196	4	Concluído Internamente
Deliberação	270	4	Em Andamento
Deliberação	343	1.4	Concluído Internamente
Deliberação	44	n/a	Concluído Internamente
Deliberação	62	n/a	Concluído Internamente
Deliberação	65	n/a	Concluído Internamente
Deliberação	88	3	Concluído Internamente
Deliberação	89	3	Concluído Internamente
Deliberação	90	3	Concluído Internamente

Entregas do ano de 2020

janeiro de 2020		Realização do kickoff com a empresa Emflora que implantará restauro florestal na sub-bacia de Pontões e Lagoas no Piloto
janeiro de 2020		Conclusão da coleta de 4 toneladas de sementes de espécies nativas junto aos grupos de coletores para áreas demonstrativas de plantio direto com sementes (objetivo específico 2)
janeiro de 2020		Provisão de suporte técnico para implantação nas áreas do Piloto (objetivo específico 2)
março de 2020		Conclusão do restauro florestal pela EGIS em Coimbra
julho de 2020		Concepção e elaboração do plano de gestão e monitoramento do funcionamento das Casas de Sementes (objetivo específico 11)
outubro de 2020		Celebração do termo de adesão com os atores sociais e instituições envolvidos na cadeia produtiva de restauração (objetivo específico 1)
novembro de 2020		Conclusão da elaboração da 1ª versão do plano Participativo de Coleta de Sementes (objetivo específico 5)
dezembro de 2020		Conclusão da implantação florestal nas propriedades da sub-bacia de Pontões e Lagoas no Piloto (18/19)



Concluído



Planejado



Reprogramado

Fatos relevantes do mês

Realização da 1ª oficina de nivelamento técnico online da Rede de Sementes e Mudas.

Entre os dias 21 a 25 de setembro ocorreu o workshop de imersão com os ganhadores do Concurso Ideias Renovadoras: plantando árvores, colhendo alimentos, em conjunto com o World Wide Fund for Nature (WWF), World Agroforestry Centre (ICRAF) e Instituto Terra. Essa iniciativa tem o intuito de propor modelos que atendam as diferentes necessidades da bacia. Os modelos discutidos são de recuperação em APPs de baixada, quintais florestais, sistemas agroflorestais (SAFs) com café, com mulheres como protagonistas, com pecuária e organizados perto dos mercados.

Indicadores

Tabela 1. Indicadores que não iniciaram a medição.

CÓDIGO	DESCRIÇÃO	FÓRMULA DE CÁLCULO	UNIDADE DE MEDIDA	STATUS ATÉ setembro de 2020		
				PREVISTO	REALIZADO	FAROL
I01	Diversidade de espécies nativas	(Diversidade de espécies nativas no sexto ano de intervenção/diversidade de espécies nativas do ecossistema de referência) x 100	%	-	-	-
I02	Densidade total de espécies nativas (Mudas + Regenerantes)	Número de indivíduos/ área amostral	Nº de indivíduos/ha	-	-	-
I03	Controle de espécies invasoras	(Total da área amostral com espécie invasora/Total da área amostral) x 100	%	-	-	-
I04	Solo exposto	(Total da área amostral com solo exposto/Total da área amostral) x 100	%	-	-	-

Curva S do programa

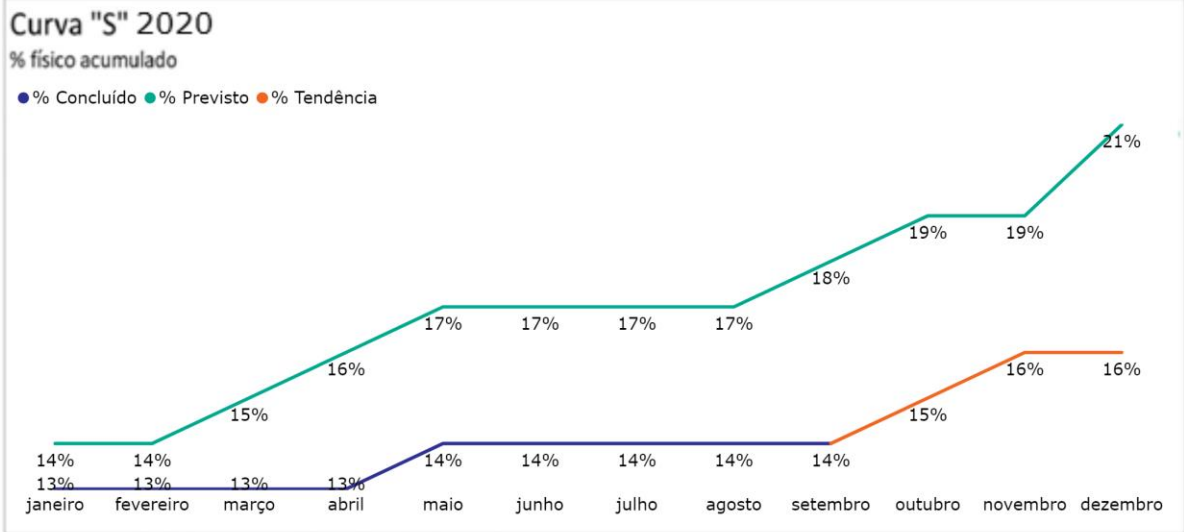


Gráfico 2. Curva "S" 2020 de avanço físico

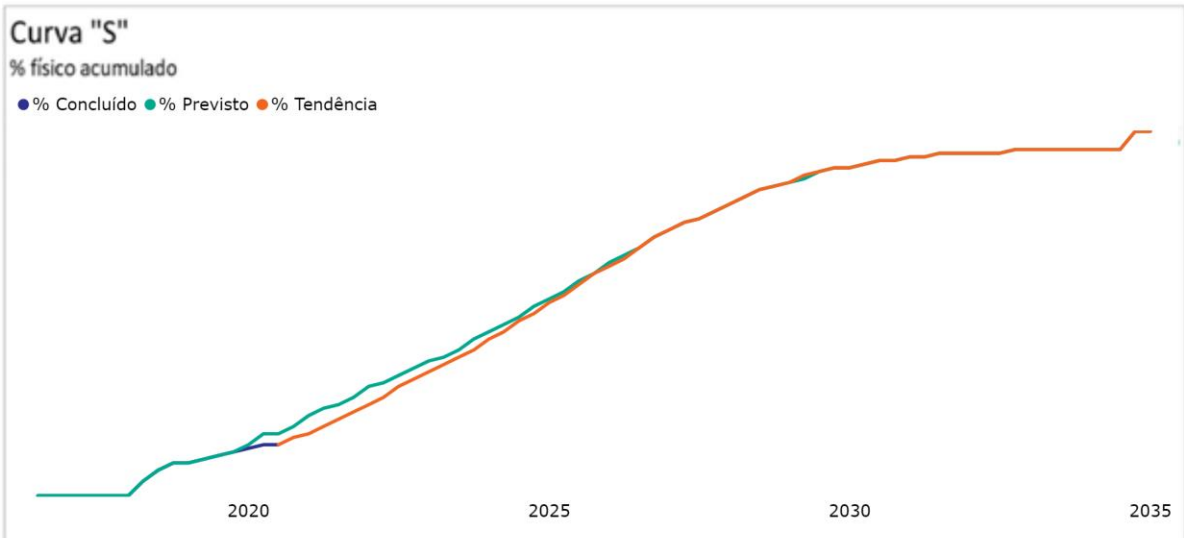


Gráfico 3. Curva "S" de avanço físico

PG027 Programa de Recuperação de Nascentes









Eixo Terra e Água

Objetivo

Recuperar 5.000 nascentes na bacia do rio Doce em um período máximo de 10 anos em atendimento à cláusula 163 (Recuperação de 5 mil nascentes) do TTAC.

Cláusula	163	Caput (ação 1)	Em Andamento
Cláusula	163	Caput (ação 2)	Reprogramado
Deliberação	135	3	Concluído Internamente
Deliberação	135	4	Concluído Internamente
Deliberação	135	5	Concluído Internamente
Deliberação	87	3	Concluído Internamente

Entregas do ano de 2020

fevereiro de 2020		Conclusão da mobilização das contratadas para realizar restauro florestal na sub-bacia de Pontões e Lagoas no ano 02 (2017/2018)
março de 2020		Conclusão do restauro florestal pela EGIS em Coimbra
março de 2020		Conclusão da mobilização e engajamento na sub-bacia de Pontões e Lagoas para o ano 03 (2018/2019)
março de 2020		Obtenção das assinaturas dos termos de adesão dos proprietários participantes do Programa 27 na sub-bacia de Pontões e Lagoas do ano 03 (2018/2019)
abril de 2020		Mobilização da contratada para execução do restauro florestal e manutenção em Ponte Nova
dezembro de 2020		Conclusão da implantação da restauração florestal do ano 02 (2017/2018) na sub-bacia de Pontões e Lagoas
dezembro de 2020		Conclusão do terceiro ano de manutenção florestal, referente ao plantio do ano 01 (2016/2017), na sub-bacia de Pontões e Lagoas
dezembro de 2020		Conclusão do terceiro ano de manutenção florestal, referente ao plantio do ano 01 (2016/2017), na sub-bacia do Suaçuí

 Concluído

 Planejado

 Reprogramado

Fatos relevantes do mês

Não houve fatos relevantes no último mês

Alto Rio Doce

Não houve fatos relevantes no último mês

Médio Rio Doce

Não houve fatos relevantes no último mês

Baixo Rio Doce

Não houve fatos relevantes no último mês

Indicadores

Tabela 1. Indicadores que não iniciaram a medição.

CÓDIGO	DESCRIÇÃO	FÓRMULA DE CÁLCULO	UNIDADE DE MEDIDA	STATUS ATÉ setembro de 2020		
				PREVISTO	REALIZADO	FAROL
I01	Diversidade de espécies nativas	(Diversidade de espécies nativas no sexto ano de intervenção/diversidade de espécies nativas do ecossistema de referência) x 100	%	-	-	-
I02	Densidade total de espécies nativas (Mudas + Regenerantes)	Número de indivíduos/ área amostral	Nº de indivíduos/ha	-	-	-
I03	Controle de espécies invasoras	(Total da área amostral com espécie invasora/Total da área amostral) x 100	%	-	-	-
I04	Solo exposto	(Total da área amostral com solo exposto/Total da área amostral) x 100	%	-	-	-

Curva S do programa

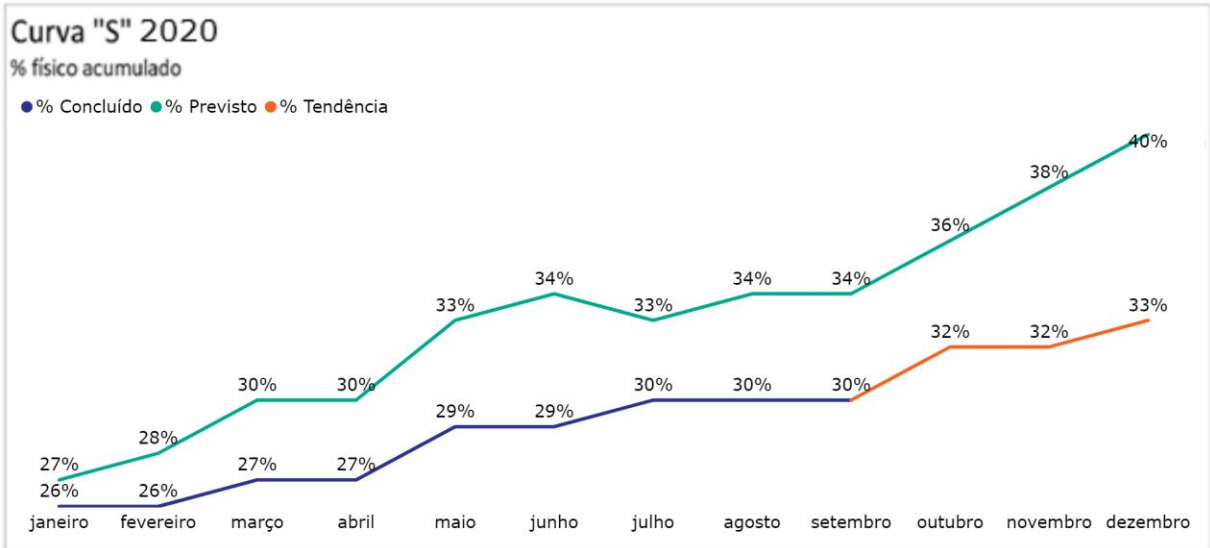


Gráfico 1. Curva "S" 2020 de avanço físico

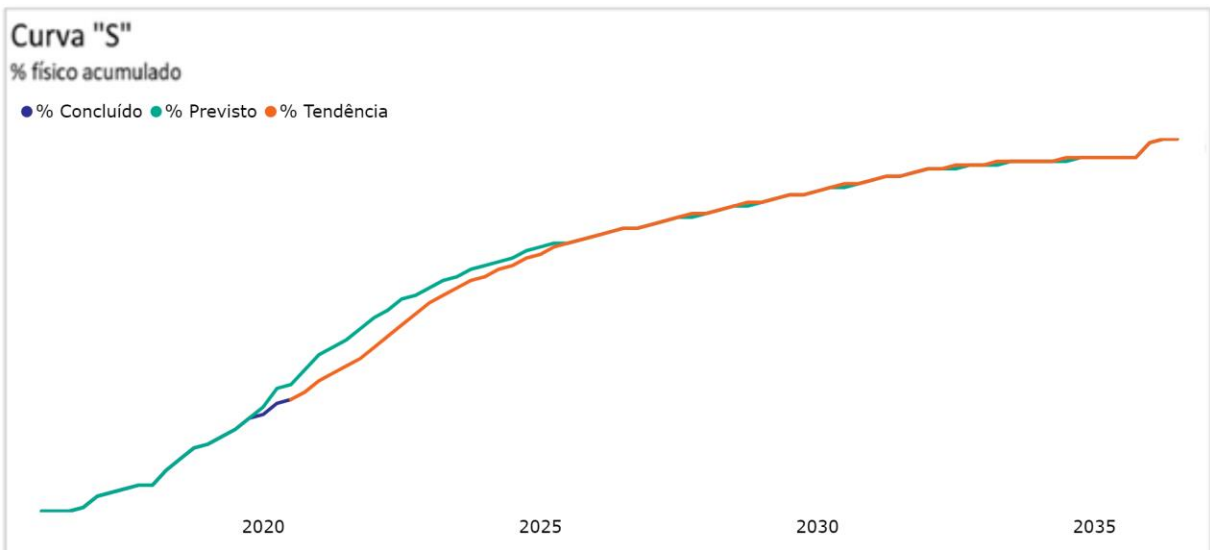


Gráfico 2. Curva "S" de avanço físico

PG028 Conservação da Biodiversidade

Eixo Terra e Água

Objetivo

O programa tem como objetivo identificar e mensurar os impactos sobre a biota e ambientes do Rio Doce e das regiões da Foz, estuarinos e marinhos, permitindo a elaboração e implementação de medidas para recuperação e conservação desta biodiversidade, bem como realizar o monitoramento e implementar eventuais ações de contingência da fauna aquática da foz do Rio Doce, dos ambientes estuarinos e marinho impactados.

Cláusula	164	a (ação 1)	Concluído Internamente
Cláusula	164	a (ação 2)	Concluído Internamente
Cláusula	164	a (ação 3)	Concluído Internamente
Cláusula	164	b	Concluído Internamente
Cláusula	164	c (ação 1)	Em Andamento
Cláusula	164	c (ação 2)	Planejado
Cláusula	165	Inc I	Concluído Internamente
Cláusula	165	Inc II - a	Concluído Internamente
Cláusula	165	Inc II - b	Concluído Internamente
Cláusula	165	Inc III - ES	Em Andamento
Cláusula	165	Inc III - MG	Em Andamento
Cláusula	166	§1º	Em Andamento
Cláusula	166	§2º	Planejado

Deliberação	102	2	Concluído Internamente
Deliberação	112	2	Concluído Internamente
Deliberação	113	2	Concluído Internamente
Deliberação	148	3	Concluído Internamente
Deliberação	148	4	Concluído Internamente
Deliberação	159	Item 2	Concluído Internamente
Deliberação	159	3	Judicializado
Deliberação	212	3	Concluído Internamente
Deliberação	218	3	Concluído Internamente
Deliberação	218	4	Concluído Internamente
Deliberação	279	2	Concluído Internamente
Deliberação	279	3	Concluído Internamente
Deliberação	282	1	Concluído Internamente
Deliberação	282	2	Concluído Internamente
Deliberação	336	1	Concluído Internamente
Deliberação	337	1	Concluído Internamente
Deliberação	347	1.3	Concluído Internamente
Deliberação	347	1.4	Concluído Internamente
Deliberação	361	2	Concluído Internamente
Deliberação	385	3.1	Concluído Internamente
Deliberação	385	3.2	Concluído Internamente
Deliberação	385	3.3	Concluído Internamente
Deliberação	74	1	Concluído Internamente
Deliberação	79	N/A	Concluído Internamente

Entregas do ano de 2020

janeiro de 2020	●	Protocolo do Relatório Anual do Ciclo 2 de Monitoramento Reprodutivo de Tartarugas Marinhas junto à CT-Bio
janeiro de 2020	●	Conclusão da Etapa de Avaliação do estado de conservação de espécies de peixes e invertebrados aquáticos nativas do Rio Doce
abril de 2020	●	Conclusão da Validação da Avaliação do estado de conservação de espécies de peixes e invertebrados aquáticos nativas da bacia do Doce
abril de 2020	●	Protocolo, junto à CT-Bio, do relatório final da avaliação do estado de conservação de peixes e invertebrados aquáticos nativa do Rio Doce
maio de 2020	●	Contratação de Fornecedor para Elaboração do Plano de Ação para Conservação da Biodiversidade Aquática
maio de 2020	●	Protocolo, junto à CT-Bio, do Relatório Semestral do 2º ciclo de Monitoramento da Biota Aquática em Ambientes Dulcícolas (Ictiofauna, Ictioplâncton e Macroinvertebrados Bentônicos) - Anexo 2 do TR4
agosto de 2020	●	Protocolo do Relatório Semestral do Ciclo 2 de Monitoramento da biodiversidade aquática do Rio Doce no Espírito Santo - Anexos 1 a 8 (exceto Monitoramento das Tartarugas Marinhas) junto à CT-Bio
outubro de 2020	●	Celebração dos Convênios de parceria do edital em parceria com a FAPEMIG para monitoramento da Biodiversidade Aquática do Rio Doce em Minas Gerais - conforme Nota Téc. DFAU/IEF/SISEMA nº 007/2017

● Concluído ● Planejado ● Reprogramado

Grandes números do programa

O programa não possui grandes números.

Fatos relevantes do mês

Não houve fatos relevantes no mês de setembro

Indicadores

Os indicadores de resultado do programa, apresentados no Relatório Final de Indicadores de Resultado, propostos durante o Workshop de Revisão dos Indicadores, ainda não foram aprovados pela CTBio/CIF e começarão a ser medidos após o retorno dos especialistas e revisão da metodologia do monitoramento prevista para 2020.

Curva S do programa

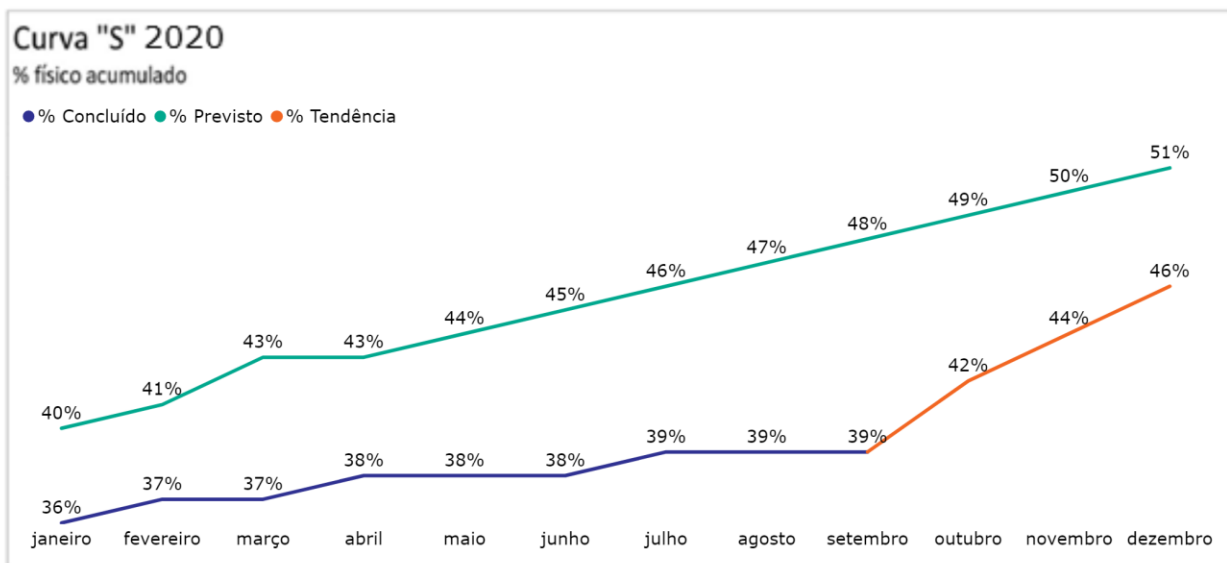


Gráfico 2. Curva "S" 2020 de avanço físico

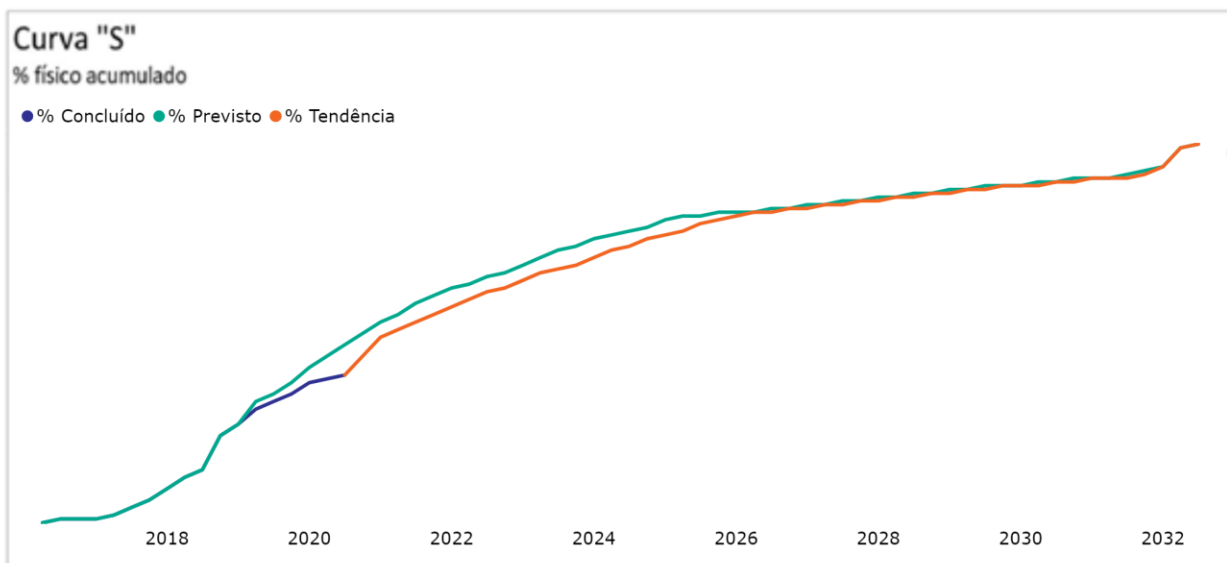


Gráfico 3. Curva "S" de avanço físico

PG029 Recuperação da Fauna Silvestre

Eixo Terra e Água

Objetivo

O programa tem como objetivo efetuar a construção e o aparelhamento de dois Centros de Triagem e Reabilitação de Animais Silvestres (CETRAS) um em Minas Gerais e outro no Espírito Santo e assegurar recursos para a manutenção operacional desses centros por um período de três anos, de acordo com o Plano de Gestão estabelecido pelo órgão gestor responsável.

Cláusula	167	§1º	Concluído Internamente
Cláusula	167	Caput	Em Andamento
Cláusula	167	§2º	Planejado
Deliberação	218	3	Concluído Internamente
Deliberação	218	4	Concluído Internamente

Entregas do ano de 2020

março de 2020	●	Conclusão do Projeto Conceitual do CETRAS MG
agosto de 2020	●	Conclusão da Elaboração do Projeto Conceitual do Centro de Triagem e Reabilitação de Animais Silvestres do Espírito Santo
setembro de 2020	●	Conclusão do Projeto Arquitetônico Básico / Complementares para o Centro de Triagem e Reabilitação de Animais Silvestres Minas Gerais
dezembro de 2020	●	Aprovação do orçamento do CETRAS MG pela CTBio e CIF

A conclusão do Projeto Básico do CETRAS MG e a conclusão do Projeto Conceitual do CETRAS ES desconsideraram a aprovação do orçamento do programa.

As entregas previstas para 2020 sofreram alterações em relação aos meses anteriores devido ao fato de que o cronograma passou pelo processo de gestão da mudança. Esse procedimento foi necessário para adequar ao novo planejamento de entregas definido pela equipe técnica do programa juntamente com as áreas suporte da Fundação Renova.

● Concluído ● Planejado ● Reprogramado

Grandes números do programa

O programa não possui grandes números.

Fatos relevantes do mês

Não houve fatos relevantes no último mês.

Indicadores

Os indicadores do programa, apresentados na Definição, ainda não foram aprovados pelo CIF e começarão a ser medidos a partir do início da execução das obras do CETRAS-MG e CETRAS-ES que tem início previsto, respectivamente, em 2021 e 2022.

Curva S do programa

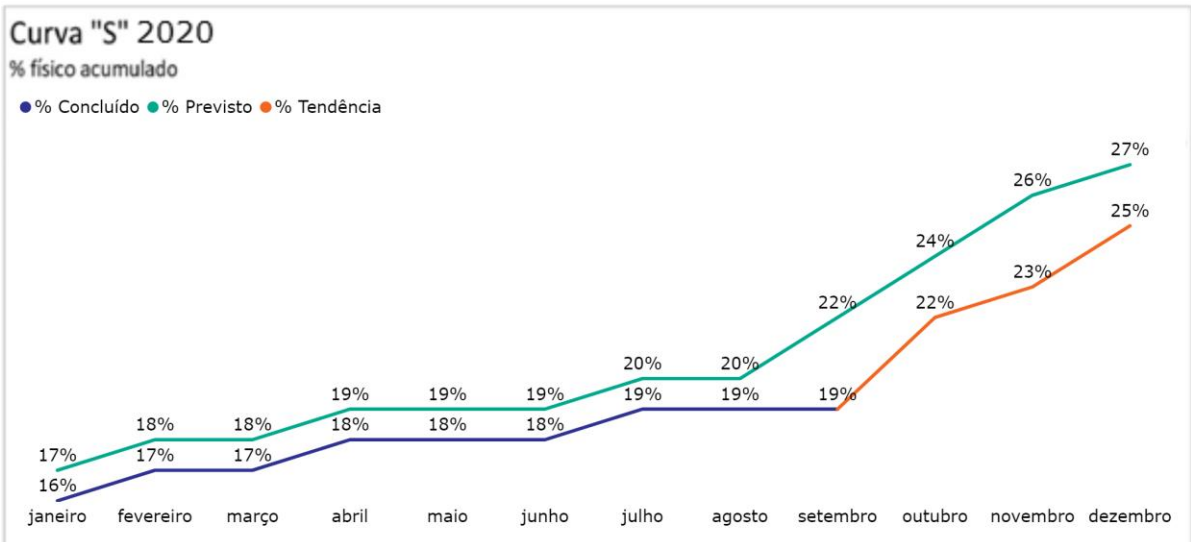


Gráfico 1. Curva "S" 2020 de avanço físico

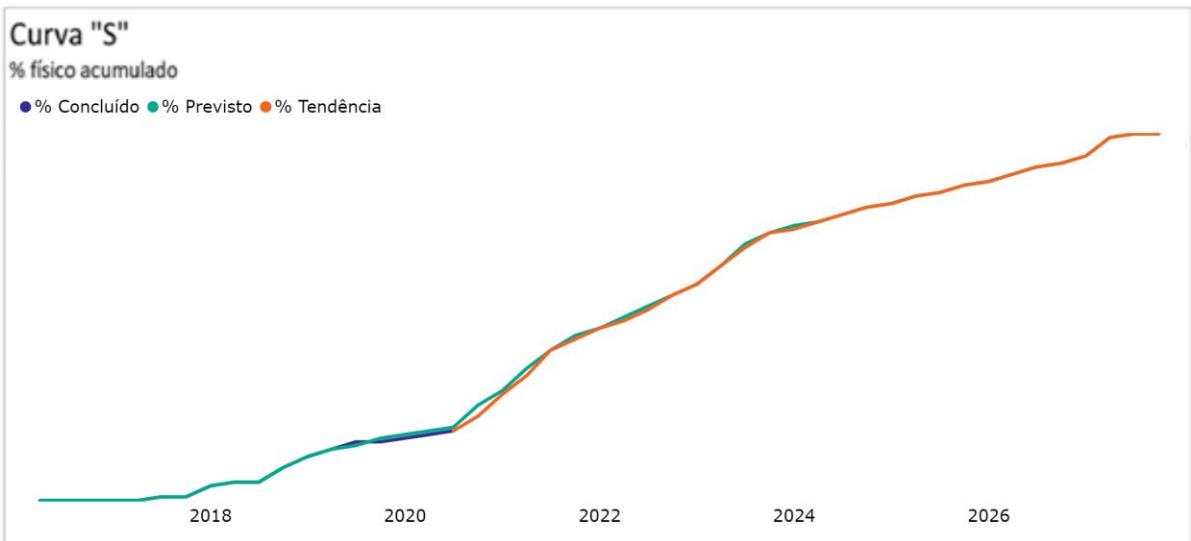


Gráfico 2. Curva "S" de avanço físico

A Curva "S" sofreu alterações em relação aos meses anteriores devido ao fato de que o cronograma passou pelo processo de gestão da mudança. Esse procedimento foi necessário para adequar ao novo planejamento de entregas definido pela equipe técnica do programa juntamente com as áreas suporte da Fundação Renova.

PG030 Fauna e Flora terrestre

Eixo Terra e Água

Objetivo

O programa tem como objetivo identificar e caracterizar os impactos do rompimento da barragem sobre as espécies da biodiversidade terrestre na área de estudo. Os resultados desta avaliação de impacto servirão de subsídios para a elaboração do Plano de Ação para conservação desta biota.

Cláusula	168	§1º	Concluído Internamente
Cláusula	168	Caput	Concluído Internamente
Cláusula	168	§2º	Concluído Internamente
Deliberação	132	2	Concluído Internamente
Deliberação	218	3	Concluído Internamente
Deliberação	218	4	Concluído Internamente
Deliberação	91	2	Concluído Internamente
Deliberação	91	3	Concluído Internamente

Entregas do ano de 2020



Anteriormente constava na linha do tempo a entrega “Oficina de Monitoria do Plano de Ação para Conservação da Biodiversidade Terrestre – Ano 1”, mas, após alinhamentos internos, foi definido que no mês de junho houve reuniões já suficientes para atualização da matriz do Plano de Ação, com previsão de protocolo em agosto/20 junto à CT-Bio.

● Concluído ● Planejado ● Reprogramado

Grandes números do programa

- 14 **grupos faunísticos, além da flora terrestre**, monitorados na área de estudo;
- 108 **parcelas de monitoramento de fauna e flora terrestres** delimitadas ao longo da calha do Rio Doce;
- 49 **ações** definidas no **Plano de Ação para Conservação da Biodiversidade Terrestre**.

Anteriormente era reportado neste tópico que o programa havia definido 92 ações para Conservação da Biodiversidade Terrestre, porém, no mês de agosto, elas foram revistas e otimizadas chegando a um número de 49 ações.

Fatos relevantes do mês

Protocolo da matriz atualizada do Plano de Ação para Conservação da Biodiversidade Terrestre junto à CT-Bio.

Indicadores

Os indicadores de resultado do programa, apresentados no Relatório Final de Indicadores de Resultado, propostos durante o Workshop de Revisão dos Indicadores, ainda não foram aprovados pela CT-Bio/CIF e começarão a ser medidos após a revisão da metodologia do monitoramento prevista para 2020.

Curva S do programa

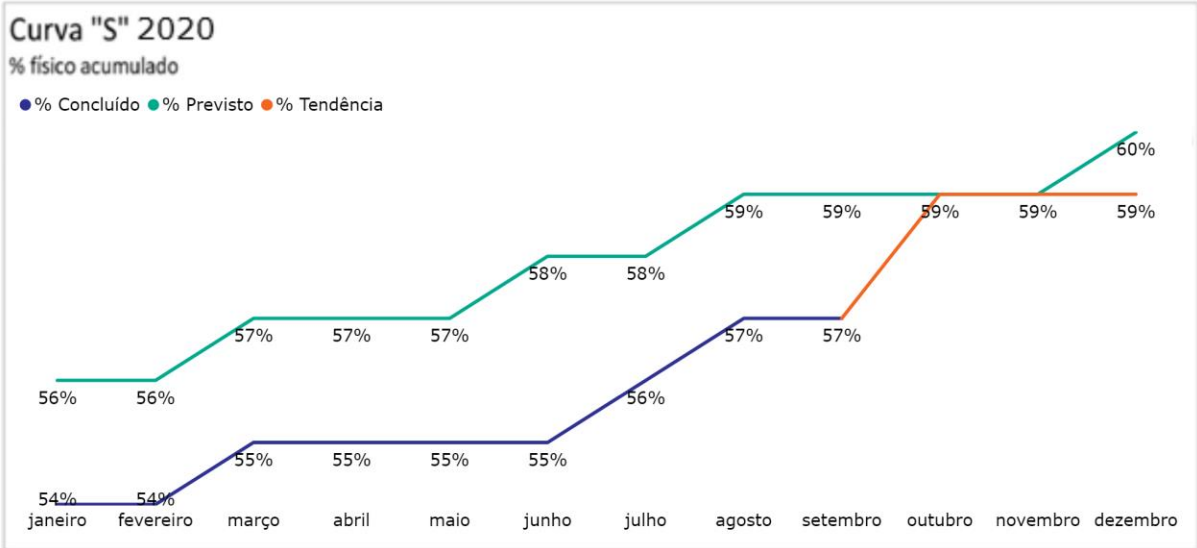


Gráfico 1. Curva "S" 2020 de avanço físico

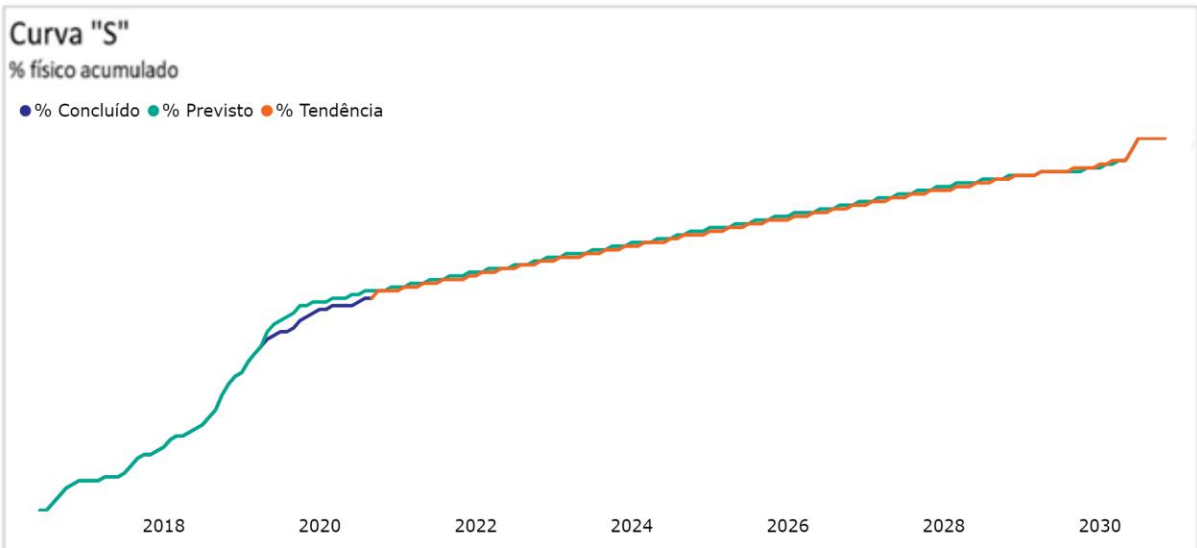


Gráfico 2. Curva "S" de avanço físico

PG031 Coleta e Tratamento de Esgoto e Destinação de Resíduos Sólidos

Eixo Reconstrução e Infraestrutura

Objetivo

O Programa de Coleta e Tratamento de Esgoto e de Destinação de Resíduos Sólidos tem cunho compensatório e prevê a disponibilização de recursos financeiros pela Fundação Renova, no valor de R\$ 500 milhões, aos municípios da área ambiental 2 (banhados pelo rio Doce e pelos trechos impactados dos rios Gualaxo do Norte e Carmo) para custeio da elaboração de planos municipais de saneamento básico, elaboração de projetos de sistema de esgotamento sanitário, implementação de obras de coleta e tratamento de esgotos, implantação, ampliação e melhorias de programas de coleta seletiva, unidades de triagem de recicláveis, unidades de tratamento de orgânicos, estações de transbordo, erradicação de lixões e implantação de aterros sanitários regionais (Cláusula 169 do Termo de Tratamento e Ajustamento de Conduta (TTAC) e Revisão Extraordinária do TTAC nº 02, de 29 de junho de 2018). Adicionalmente aos recursos previstos na Cláusula 169 do TTAC, o programa prevê também a destinação de R\$ 17 milhões para atendimento ao pleito do Consórcio Público para o Tratamento e Destinação Final Adequada de Resíduos Sólidos da Região Doce Oeste do Estado do Espírito Santo (CONDOESTE), classificados como compensatórios no âmbito da Cláusula 232 do TTAC.

Cláusula	169	Caput	Em Andamento
Cláusula	170	Inc I	Concluído Internamente
Cláusula	170	Inc II	Concluído Internamente
Cláusula	170	Inc III	Concluído Internamente
Cláusula	170	Inc IV	Concluído Internamente
Cláusula	170	Inc V	Concluído Internamente
Cláusula	170	4ª Diretriz	Em Andamento
Deliberação	122	N/A	Concluído Internamente
Deliberação	75	4-4.1	Concluído Internamente
Deliberação	75	4-4.2	Concluído Internamente
Deliberação	75	4-4.3	Concluído Internamente

Entregas do ano de 2020

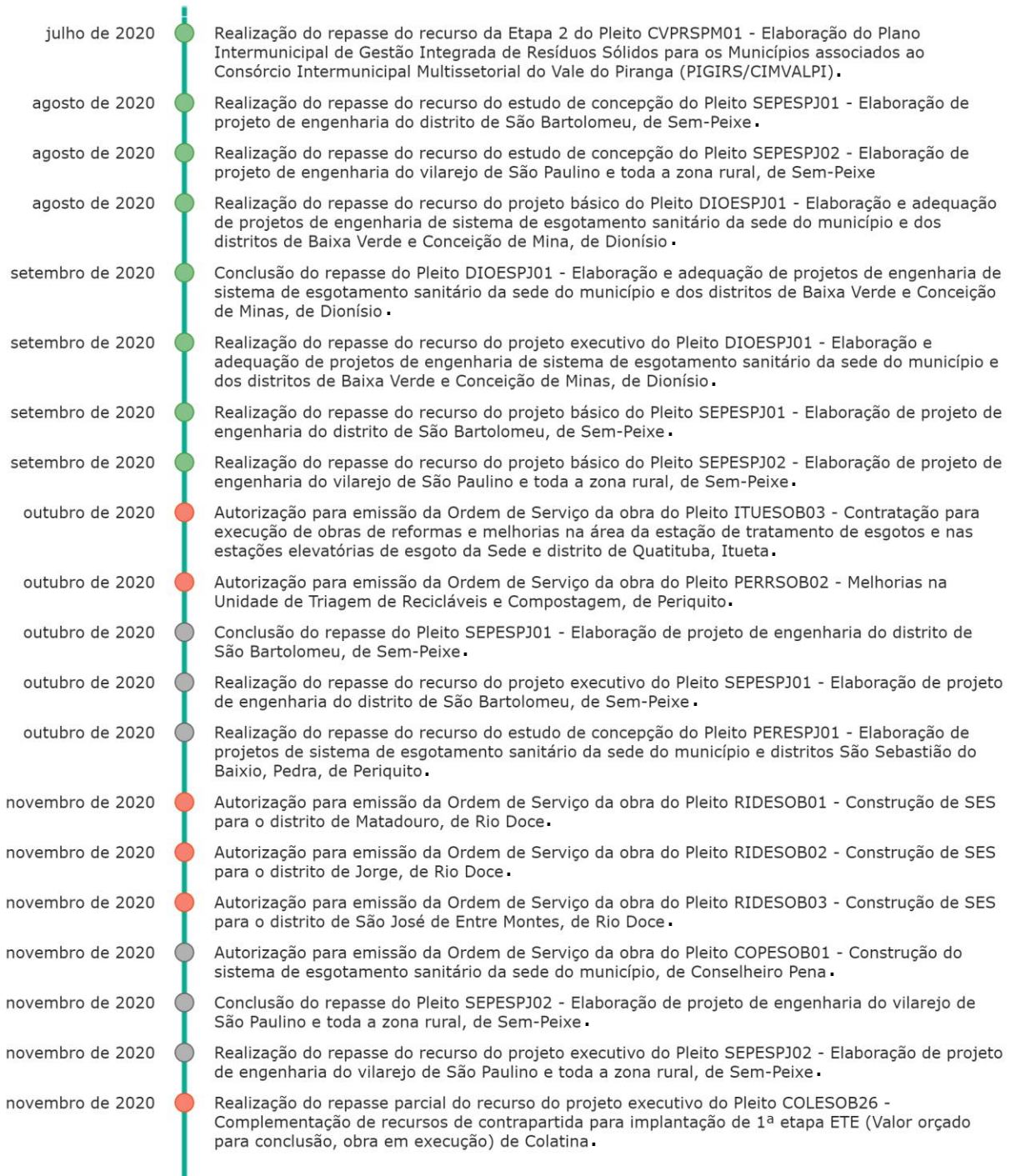
janeiro de 2020	●	Realização do repasse do recurso do estudo de concepção do Pleito ALPESPJ01 - Elaboração de projeto de sistema de esgotamento sanitário da sede do município e distrito de Era Nova de Alpercata.
janeiro de 2020	●	Autorização para emissão da Ordem de Serviço da obra do Pleito SDPRSOB02 - Implantação do Centro de Tratamento e Reciclagem de Resíduos Orgânicos e Recicláveis de São Domingos do Prata.
janeiro de 2020	●	Realização do repasse do recurso do projeto do Pleito SJGESPJ03 - Elaboração de projetos de engenharia de sistemas de esgotamento sanitário para as localidades de Biboca, Patrimônio, Lagoa das Palmeiras, Messias Gomes e Isidório, de São José do Goiabal.
janeiro de 2020	●	Realização do repasse do Pleito SDPRSPM04 - Elaboração do Plano de Recuperação de Área Degradada (PRAD) por lixão/aterro controlado apenas para o município de São Domingos do Prata.
fevereiro de 2020	●	Autorização para emissão da Ordem de Serviço da obra do Pleito CONESOB01 - Implantação de sistema de esgotamento sanitário da sede do município, de Córrego Novo.
março de 2020	●	Autorização para emissão da Ordem de Serviço da obra de Horto do Pleito IPAESOB03 - Ampliação do sistema de coleta e tratamento de esgoto da sede do município de Ipatinga.
abril de 2020	●	Realização do repasse do recurso do estudo de concepção do Pleito IPBESPJ01 - Elaboração de projeto de sistema de esgotamento sanitário da sede do município e povoado de Boachá, de Ibapá.
abril de 2020	●	Conclusão do repasse do Pleito COLESOB24 - Complementação de recursos de contrapartida para implantação da LR S03, parte integrante do Sistema de Esgotamento Sanitário (SES) do Lado Sul (em execução) de Colatina.
abril de 2020	●	Conclusão do repasse do Pleito COLESOB25 - Complementação de recursos de contrapartida para implantação da EEE S02 e EEE S04, parte integrante do Sistema de Esgotamento Sanitário (SES) do Lado Sul de Colatina.
abril de 2020	●	Autorização para emissão da Ordem de Serviço da obra do Pleito CDTRSOB02 - Solução consorciada, com objetivo de executar as obras para a implantação da Central de Tratamento de Resíduos - CTR Colatina, do CONDOESTE.
abril de 2020	●	Realização do repasse do recurso do projeto básico do Pleito MREESPJ02 - Elaboração de projeto do sistema de esgotamento sanitário do distrito de Cava Grande, de Marliéria.
maio de 2020	●	Realização do repasse do recurso da Etapa 1 do Pleito CVPRSPM01 - Elaboração do Plano Intermunicipal de Gestão Integrada de Resíduos Sólidos para os Municípios associados ao Consórcio Intermunicipal Multissetorial do Vale do Piranga (PIGIRS/CIMVALPI).
junho de 2020	●	Conclusão do repasse do Pleito IAPRSAB01 - Aquisição de um triturador de galhos e uma mini carregadeira, de Iapu.
junho de 2020	●	Autorização para emissão da Ordem de Serviço da obra do bairro do Avenida Maanain do Pleito IPAESOB03 - Ampliação do sistema de coleta e tratamento de esgoto da sede do município de Ipatinga.
junho de 2020	●	Autorização para emissão da Ordem de Serviço da obra do bairro do Granjas Vagalume do Pleito IPAESOB03 - Ampliação do sistema de coleta e tratamento de esgoto da sede do município de Ipatinga.
junho de 2020	●	Autorização para emissão da Ordem de Serviço da obra do bairro Limoeiro (córrego do Barro Branco) do Pleito IPAESOB03 - Ampliação do sistema de coleta e tratamento de esgoto da sede municipal, de Ipatinga.
julho de 2020	●	Realização do repasse do recurso do estudo de concepção do Pleito FETESPJ01 - Elaboração de projeto de sistema de esgotamento sanitário para implantação da ETE do distrito de Senhora da Penha, de Fernandes Tourinho.
julho de 2020	●	Realização do repasse do recurso do estudo de concepção do Pleito FETESPJ02 - Adequação de projeto de sistema de esgotamento sanitário da sede do município, de Fernandes Tourinho.
julho de 2020	●	Realização do repasse do recurso do estudo de concepção do Pleito ITUESPJ02 - Contratação para elaboração de projetos básicos e executivos para ampliação do sistema de esgotamento sanitário nos distritos de Vila Nietzsche e Quatituba, de Itueta.

● Concluído

● Planejado









● Reprogramado

Entregas do ano de 2020



● Concluído
 ● Planejado
 ● Reprogramado

Entregas do ano de 2020

dezembro de 2020		Realização do repasse de 50% do valor do imóvel do Pleito SDPESCT02 - Aquisição de imóvel para a construção de estação de tratamento de esgotos e indenização da faixa de servidão, de São Domingos do Prata .
dezembro de 2020		Realização do repasse do estudo de concepção do Pleito CARESPJ01 - Elaboração de projeto técnico para instalação de ETE nos 10 distritos do município de Caratinga .
dezembro de 2020		Realização do repasse do recurso do estudo de concepção do Pleito RASESPJ02 - Elaboração de proj. de engenharia de sistemas de esgotamento sanitário para a sede municipal, distritos de S. Vicente da Estrela, S. Sebastião do Óculo, Santana do Tabuleiro .
dezembro de 2020		Realização do repasse do recurso do projeto básico do Pleito IPBESPJ01 - Elaboração de projeto de sistema de esgotamento sanitário da sede do município e povoado de Boachá, de Ibapa .
dezembro de 2020		Realização do repasse do recurso do estudo de concepção do Pleito MRLESPJ07 - Adequação e elaboração de projetos dos sistemas de esgotamento sanitário de São Marcos, Monte Sinai, Patrão Mor, Brejal, Alto Liberdade e da Sede Municipal, de Marilândia .
dezembro de 2020		Autorização para emissão da Ordem de Serviço da obra do Pleito SDPESOB05 - Construção do sistema de esgotamento sanitário da sede do município, de São Domingos do Prata .
dezembro de 2020		Conclusão do repasse de 50% do valor do Pleito SDPESCT02 - Aquisição de imóvel para a construção de estação de tratamento de esgotos e indenização da faixa de servidão, de São Domingos do Prata .
dezembro de 2020		Autorização para emissão da Ordem de Serviço da obra do Pleito RESRSOB02 - Obras emergenciais no aterro do CIGIRS, de Resplendor .

 Concluído

 Planejado

 Reprogramado

Fatos relevantes do mês

No dia 01/09/2020, foi realizado o repasse ao município de Dionísio/MG, no valor de R\$52.500 , referente ao pleito de elaboração e adequação de projetos de engenharia de sistema de esgotamento sanitário da sede do município e dos distritos de Baixa Verde e Conceição de Minas;

No dia 11/08/2020, foi realizado o repasse ao município de Córrego Novo/MG, no valor de R\$300.173,48, referente ao pleito de obra de implantação de sistema de esgotamento sanitário da sede do município;

No dia 15/09/2020, foi realizado o repasse ao município de Rio Casca/MG, no valor de R\$6.492,60, referente à 24ª parcela do pleito de assessoria técnica para acompanhamento técnico de obras;

No dia 15/09/2020, foi realizado o repasse ao município de Sem-Peixe/MG, no valor de R\$18.720 , referente ao pleito de elaboração projeto de engenharia do distrito de São Bartolomeu;

No dia 15/09/2020, foi realizado o repasse ao município de Sem-Peixe/MG, no valor de R\$28.200 , referente ao pleito de elaboração de projeto de engenharia do vilarejo de São Paulino e toda a zona rural;

No dia 18/09/2020, foi realizado o repasse ao município de São José do Goiabal/MG, no valor de R\$335.174,77, referente à obra de ampliação e adequação do sistema de esgotamento sanitário da sede do município;

No dia 22/09/2020, foi realizado o repasse ao município de Linhares/ES, no valor de R\$195.278,93, referente à obra de execução da obra de sistema de esgotamento sanitário na localidade de Baixo Quartel;

No dia 24/09/2020, foi realizado o repasse ao município de Sem-Peixe/MG, no valor de R\$264.168,53, referente ao pleito de obra de complementação de recursos de contrapartida para o TC/PAC 0366/14;

No dia 25/09/2020, foi realizado o repasse ao município de Ipatinga/MG, no valor de R\$1.404.387,10, referente ao pleito de obra de ampliação do sistema de coleta e tratamento de esgoto da sede municipal;

No dia 25/09/2020, foi realizado repasse ao município de Marliéria/MG, no valor de R\$ 25.349,38, referente ao pleito de elaboração de projeto do sistema de esgotamento sanitário do distrito de Cava Grande;

Grandes números do programa

- Foram repassados **R\$ 14.859.488** para **ações de esgotamento sanitário e resíduos sólidos**, para os municípios de Alpercata/MG, Córrego Novo/MG, Dionísio/MG, Fernandes Tourinho/MG, Iapu/MG, Ipaba/MG, Ipatinga/MG, Itueta/MG, Marliéria/MG, Rio Casca/MG, São Domingos do Prata/MG, São José do Goiabal/MG, Sem-Peixe/MG, Baixo Guandu/ES, Colatina/ES, Linhares/ES e CIMVALPI (Consórcio Intermunicipal Multissetorial do Vale do Piranga);
- Foram realizadas **727 horas de capacitação**, com os servidores públicos dos municípios da Área Ambiental 2 – AA2. Foram ofertadas oficinas de capacitações de: Elaboração de projetos referentes à esgotamento sanitário: conceitual, básico, executivo e ambiental (Módulo I); Processo licitatório e acompanhamento de obras (Módulo II); e Estruturação de soluções consorciadas para destinação de resíduos sólidos e gestão dos serviços (Módulo IV);
- A equipe técnica realizou **1.459 visitas e/ou reuniões de apoio técnico aos municípios.**

Indicadores

Todos os indicadores foram implementados e estão em medição, bem como suas respectivas metas. Conforme previsto na definição, os indicadores são todos trimestrais.

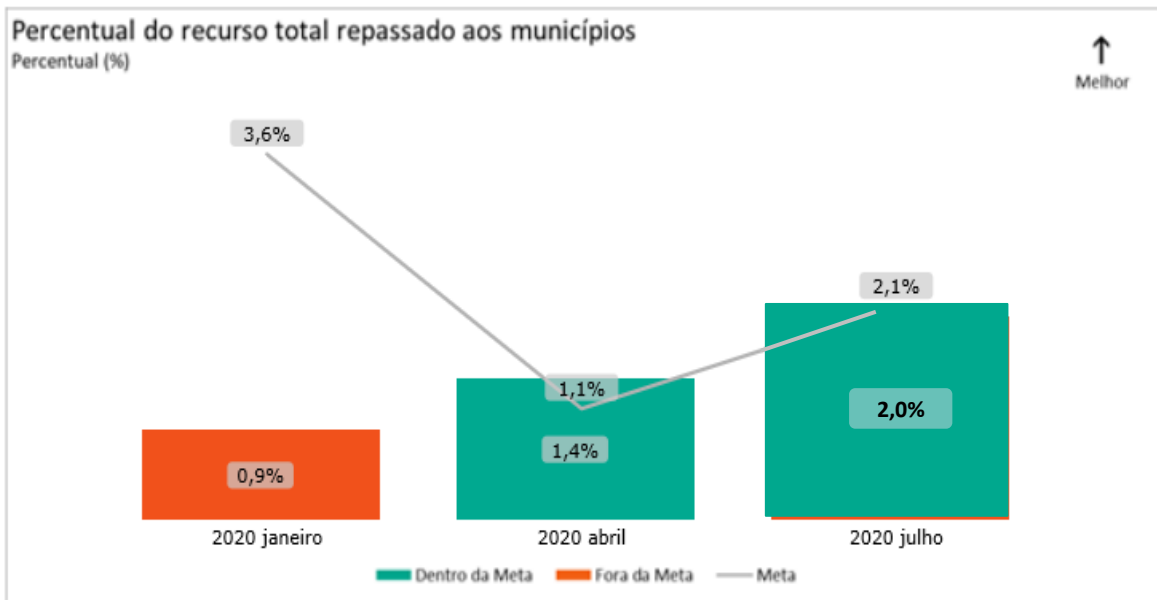


Gráfico 1. Percentual do recurso repassado.

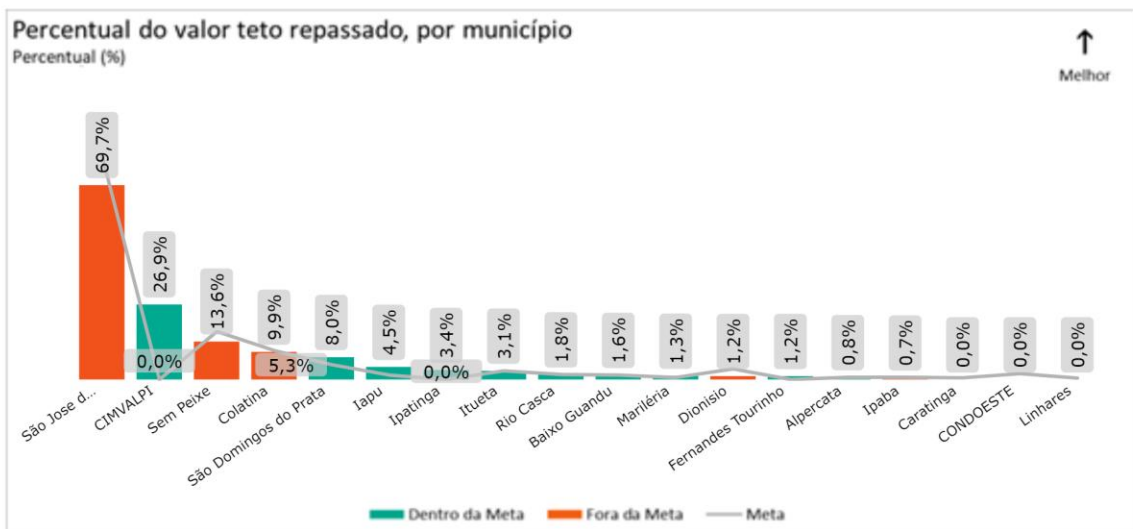


Gráfico 2. Percentual do valor teto repassado, por município.

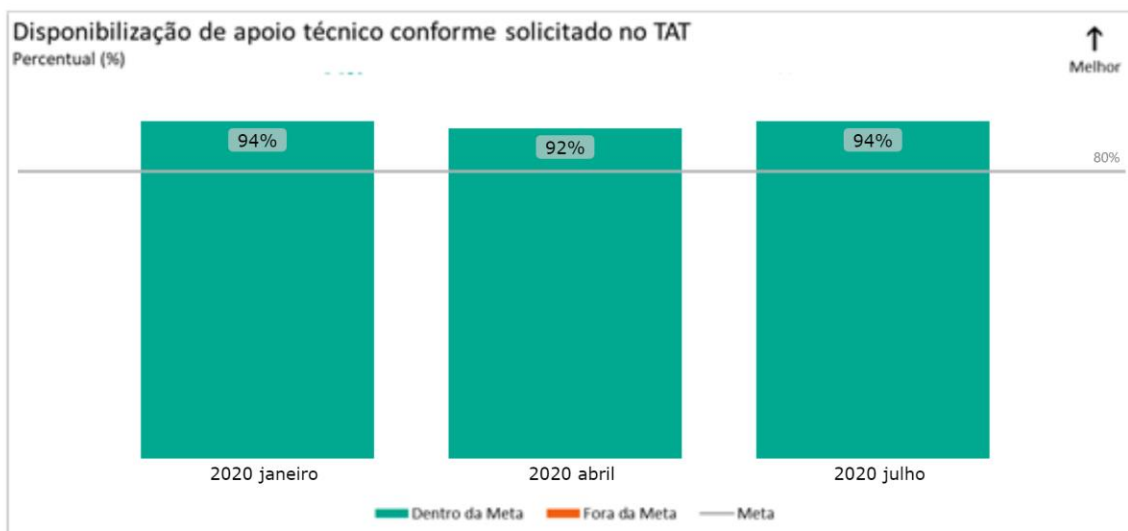


Gráfico 3. Disponibilização de apoio técnico conforme solicitado no Termo de Apoio Técnico (TAT).

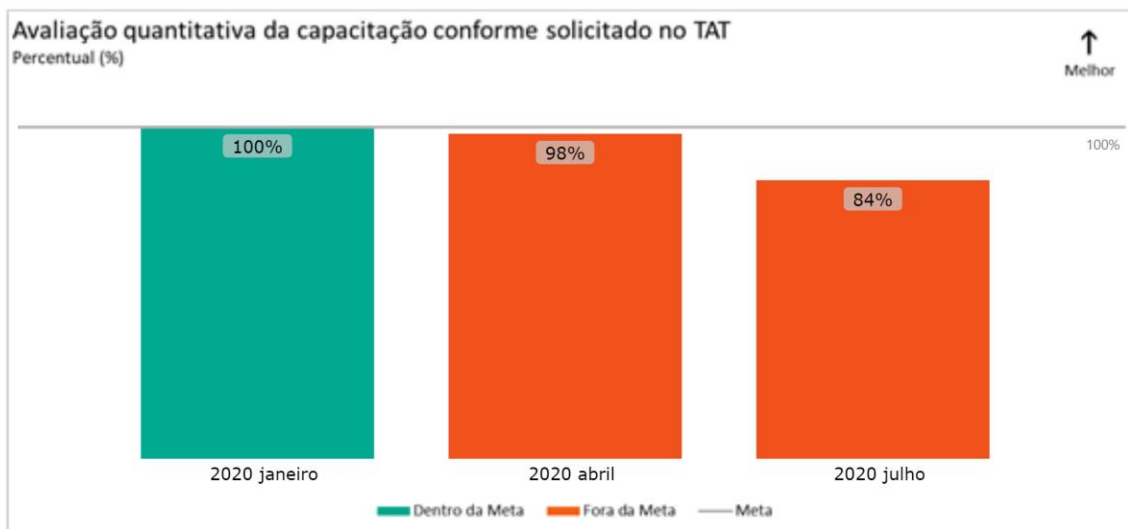


Gráfico 4. Avaliação quantitativa da capacitação conforme solicitado no TAT.

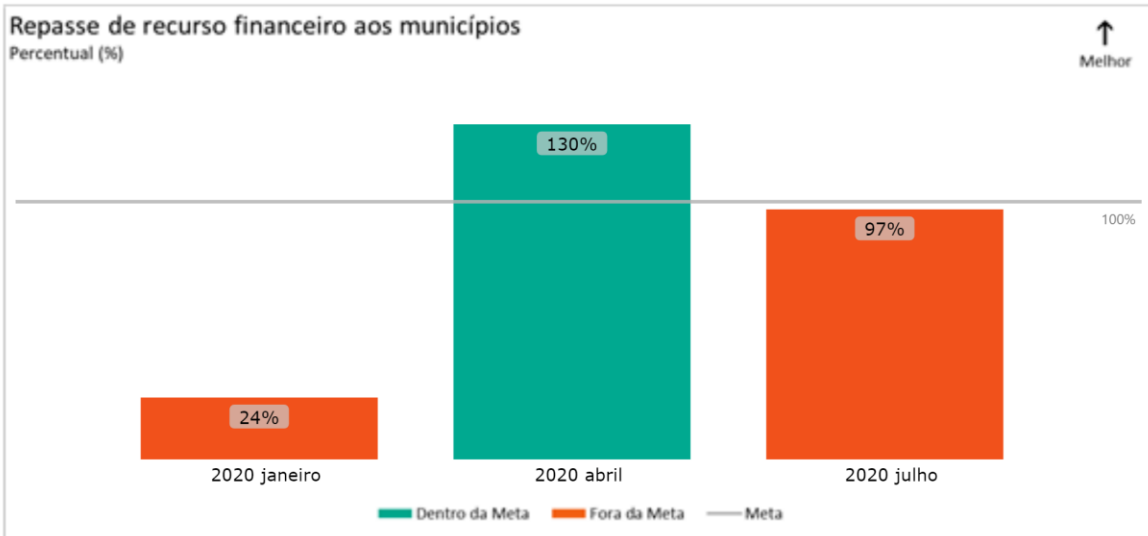


Gráfico 5. Repasse de recurso financeiro aos municípios.

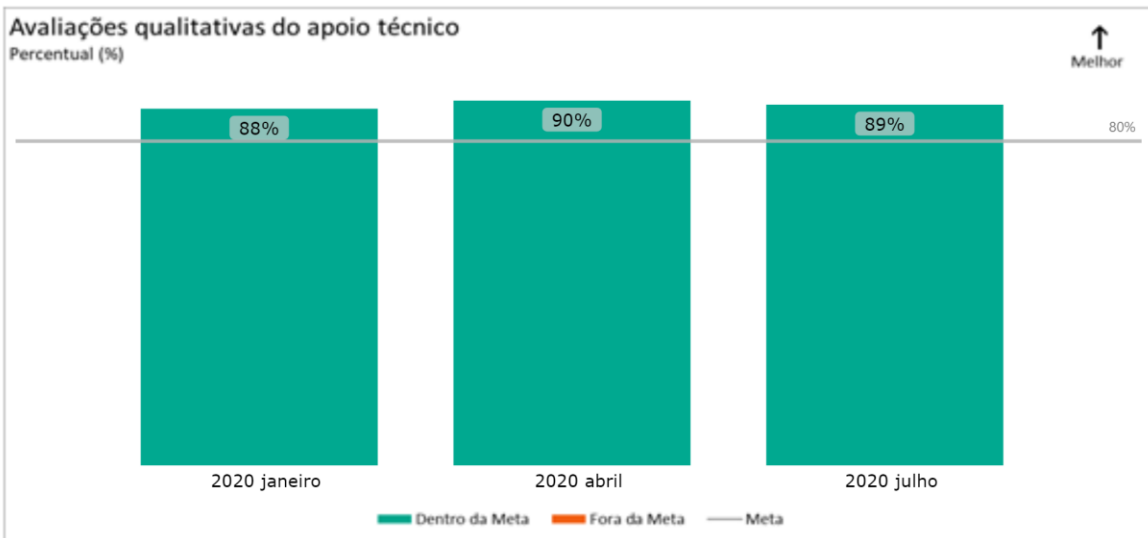


Gráfico 6. Avaliações qualitativas do apoio técnico.

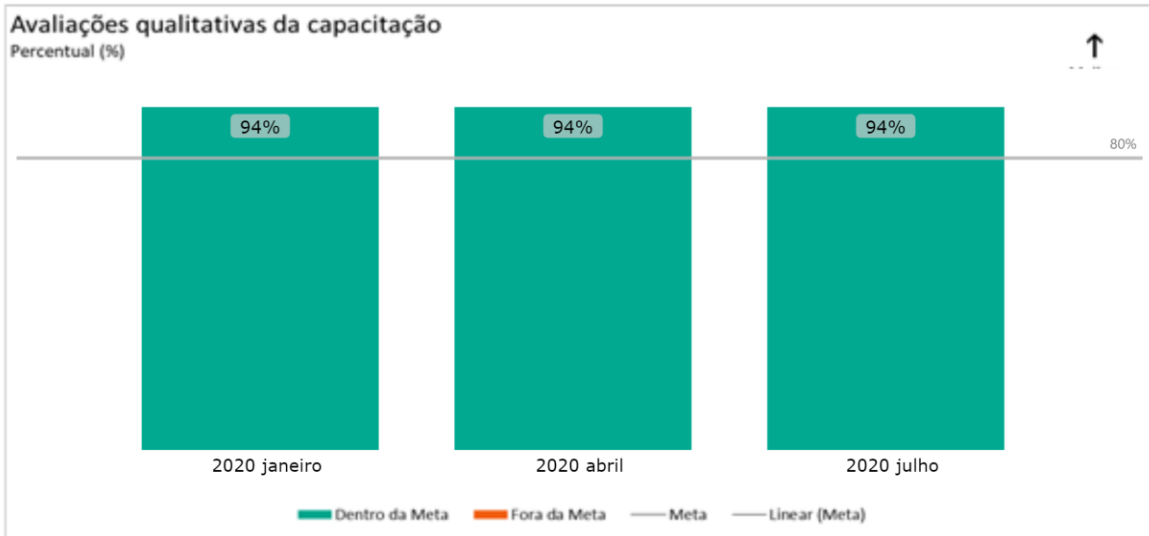


Gráfico 7. Avaliações qualitativas da capacitação.

Curva S do programa

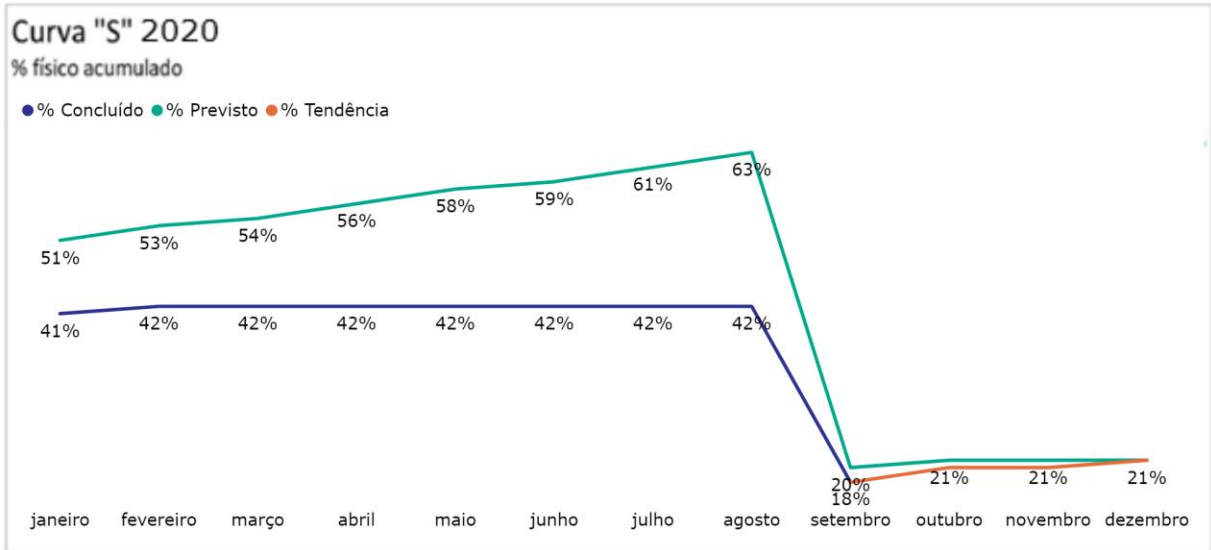


Gráfico 8. Curva "S" 2020 de avanço físico

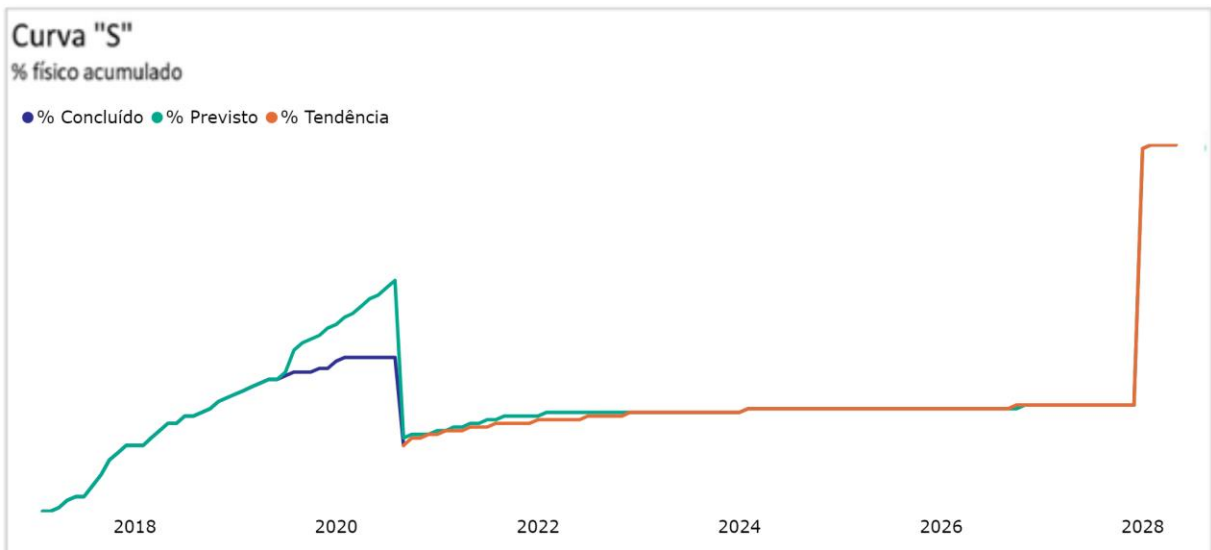


Gráfico 9. Curva "S" de avanço físico

PG032 Melhoria dos Sistemas de Abastecimento de Água

Eixo Reconstrução e Infraestrutura








Objetivo

O objetivo principal do Programa é promover alternativas de captação e adução de água, visando garantir, em parte, o reestabelecimento do abastecimento de água com a redução de dependência relativa ao rio Doce, e promover melhorias referentes a tratamentos de água para abastecimento público, por meio de medidas de cunhos reparatório e compensatório, em localidades que tiveram seus sistemas de abastecimento temporariamente inviabilizados.

Cláusula	171	caput (obra)	Judicializado
Cláusula	171	caput (projeto)	Judicializado

Deliberação	10	N/A	Concluído Internamente
Deliberação	107	3.1	Concluído Internamente
Deliberação	107	4	Concluído Internamente
Deliberação	123	2	Concluído Internamente
Deliberação	124	2	Concluído Internamente
Deliberação	124	4	Concluído Internamente
Deliberação	16	N/A	Concluído Internamente
Deliberação	185	2	Concluído Internamente
Deliberação	185	3	Concluído Internamente
Deliberação	185	4	Judicializado
Deliberação	185	5	Judicializado
Deliberação	185	6	Judicializado
Deliberação	258	2	Concluído Internamente
Deliberação	258	4	Concluído Internamente
Deliberação	258	5	Concluído Internamente
Deliberação	308	2	Judicializado
Deliberação	315	1	Concluído Internamente
Deliberação	33	1	Concluído Internamente
Deliberação	33	i;ii	Em Andamento
Deliberação	378	6	Concluído Internamente
Deliberação	378	5	Em Andamento
Deliberação	379	2	Concluído Internamente
Deliberação	379	3	Concluído Internamente
Deliberação	379	1	Reprogramado
Deliberação	4	N/A	Concluído Internamente
Deliberação	443	a	Em Andamento
Deliberação	76	3	Concluído Internamente
Deliberação	76	4	Concluído Internamente
Deliberação	76	5	Concluído Internamente
Deliberação	98	1	Concluído Internamente

Entregas do ano de 2020

setembro de 2020		Elaboração do Projeto Básico - Captação Alternativa e ETA -Itueta/MG
setembro de 2020		Retomada das Obras de Melhoria do Sistema de Abastecimento de Água ETA Vila Isa - ETA Vila Isa - Governador Valadares/MG
outubro de 2020		Conclusão das Obras de Captação Alternativa - Pedra Corrida/MG
novembro de 2020		Retomada das Obras (Estruturação Rede Elétrica) de Captação Alternativa (Poço C1 e C2) - Resplendor/MG
novembro de 2020		Conclusão das Obras de Melhoria do Sistema de Abastecimento de Água ETA Vila Isa - ETA Vila Isa - Governador Valadares/MG
novembro de 2020		Conclusão das obras de recuperação da pavimentação do Acesso Norte - Resplendor/MG
dezembro de 2020		Conclusão das Obras da Captação Alternativa (Reestruturação da Rede Elétrica - Poço C1 e C2) - Resplendor/MG

 Concluído

 Planejado

 Reprogramado

Grandes números do Programa

- 13 sistemas de tratamento de água concluídos, entre Estações de Tratamento de Água (ETAs) convencionais e tratamentos simplificados;
- 10 adutoras concluídas (entre concluídas e reformadas);
- 15 estruturas de captação alternativas concluídas (entre fontes superficiais e subterrâneas).

Fatos relevantes do mês

Retomada das obras de melhorias na Estação de Tratamento de Água Vila Isa, em Governador Valadares/MG

Judicialização do Programa no contexto do Eixo Prioritário nº 9 da Ação Civil Pública da 12ª Vara Federal Cível e Agrária da Seção Judiciária de Minas Gerais. Muitos dos escopos das intervenções nas localidades estão sendo questionados judicialmente e, portanto, projetos e obras foram paralisados. Aguarda-se laudo pericial e consequente decisão judicial para revisão do escopo dos trabalhos e do cronograma de implantação das obras;

Conclusão do projeto básico do sistema de captação, adução e tratamento de água de Itueta/MG

Conclusão da análise de qualidade da água do novo poço de Regência, distrito de Linhares/ES.

Indicadores

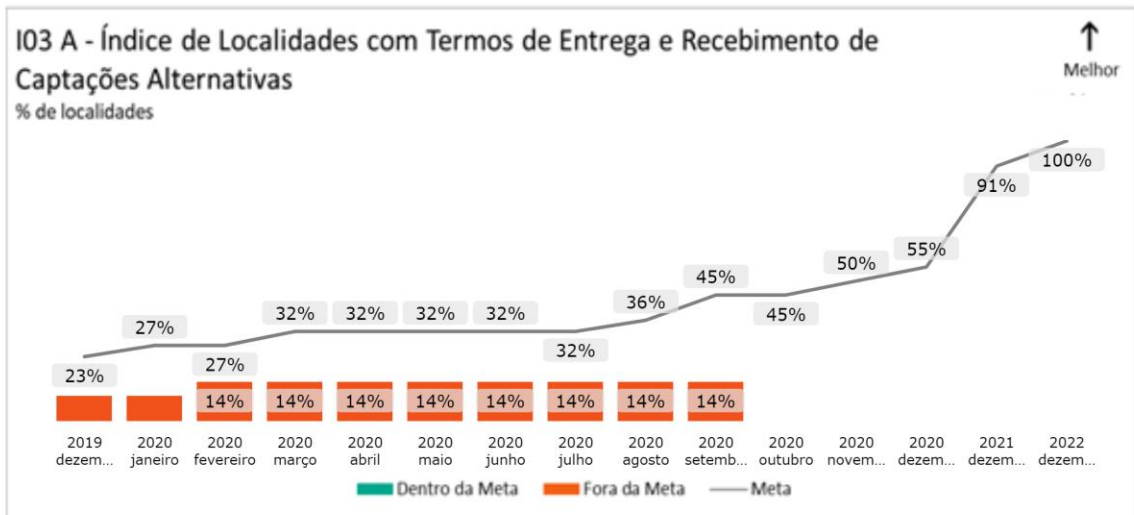


Gráfico 1. (%) de localidades com termo de entrega e recebimento de captações alternativas. Gráfico acumulado.

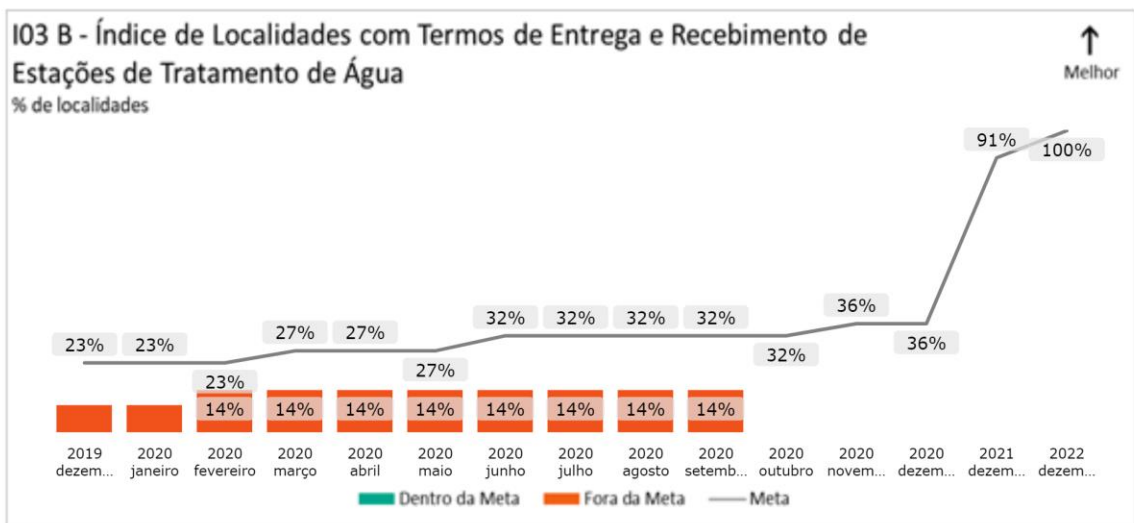


Gráfico 2. (%) de localidades com termo de entrega e recebimento de estações de tratamento de água. Gráfico acumulado.

Na apuração do mês de Set/20, o cálculo dos indicadores foi alterado a partir do processo de auditoria interna do Programa 32. Embora o indicador deva ser calculado com base na quantidade de Termos de Entrega Assinados, foi observado que sua apuração, na verdade, considerou a quantidade de obras finalizadas segundo cronograma detalhado do PG032. Sendo assim, a Captação Alternativa e Melhorias de ETA de Gesteira (distrito de Barra Longa/MG) foi desconsiderada e o resultado e meta de ambos os indicadores foram corrigidos.

Curva S do programa

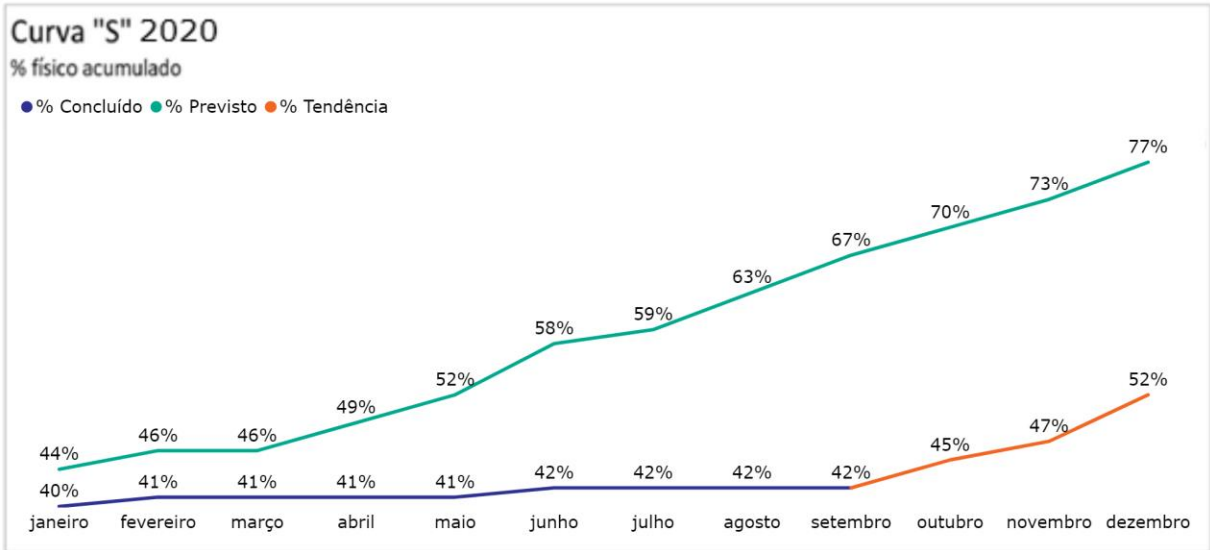


Gráfico 3. Curva "S" 2020 de avanço físico

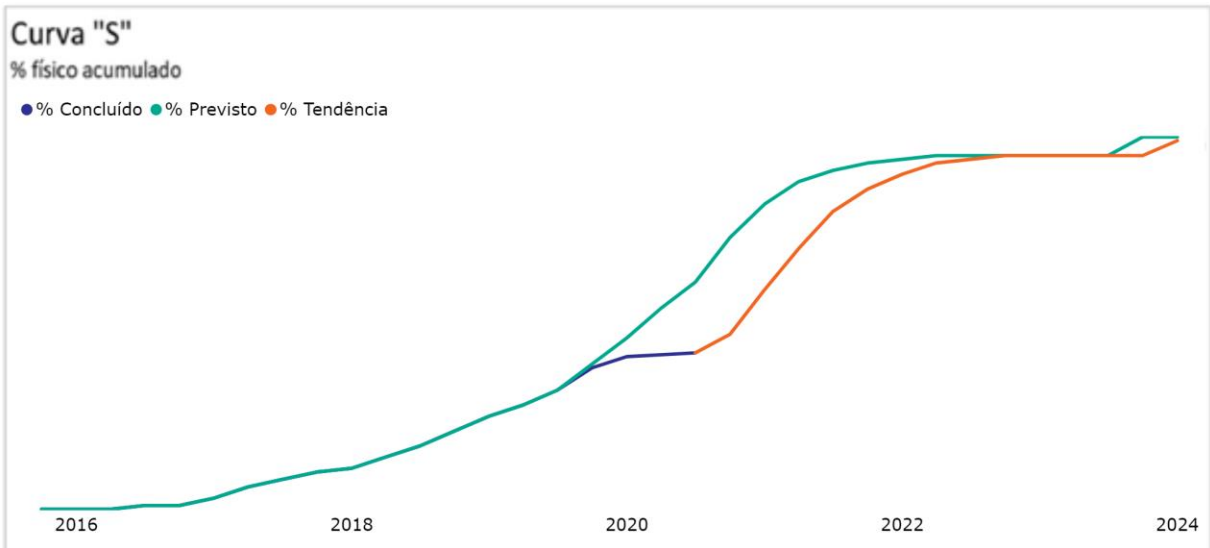


Gráfico 4. Curva "S" de avanço físico

PG033 Programa de Educação para Revitalização da Bacia do Rio Doce (Educação Ambiental)

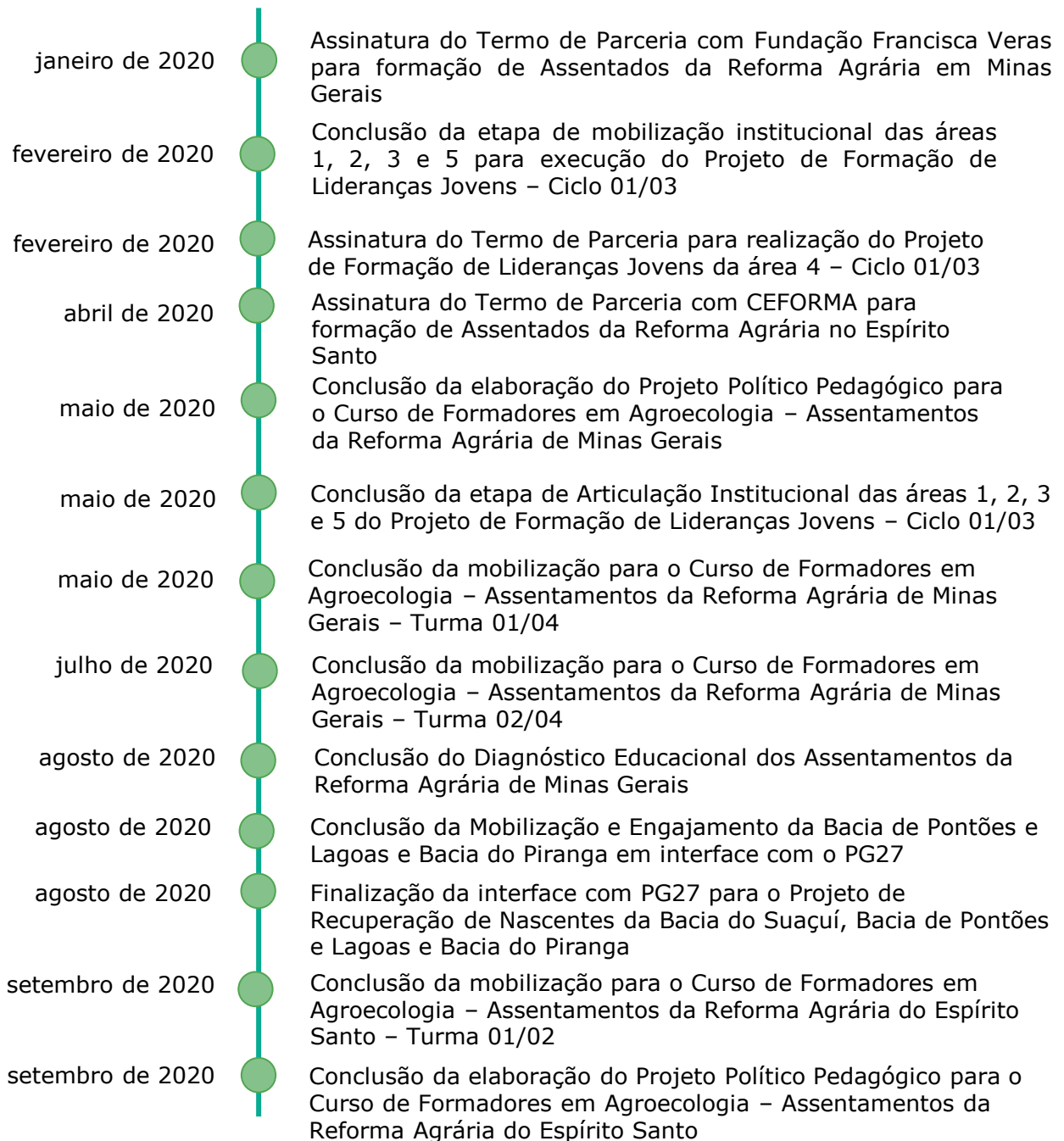
Eixo Pessoas e Comunidades

Objetivo

Desenvolver processos educativos que visam a promoção de uma cultura de sustentabilidade para revitalização da Bacia do Rio Doce.

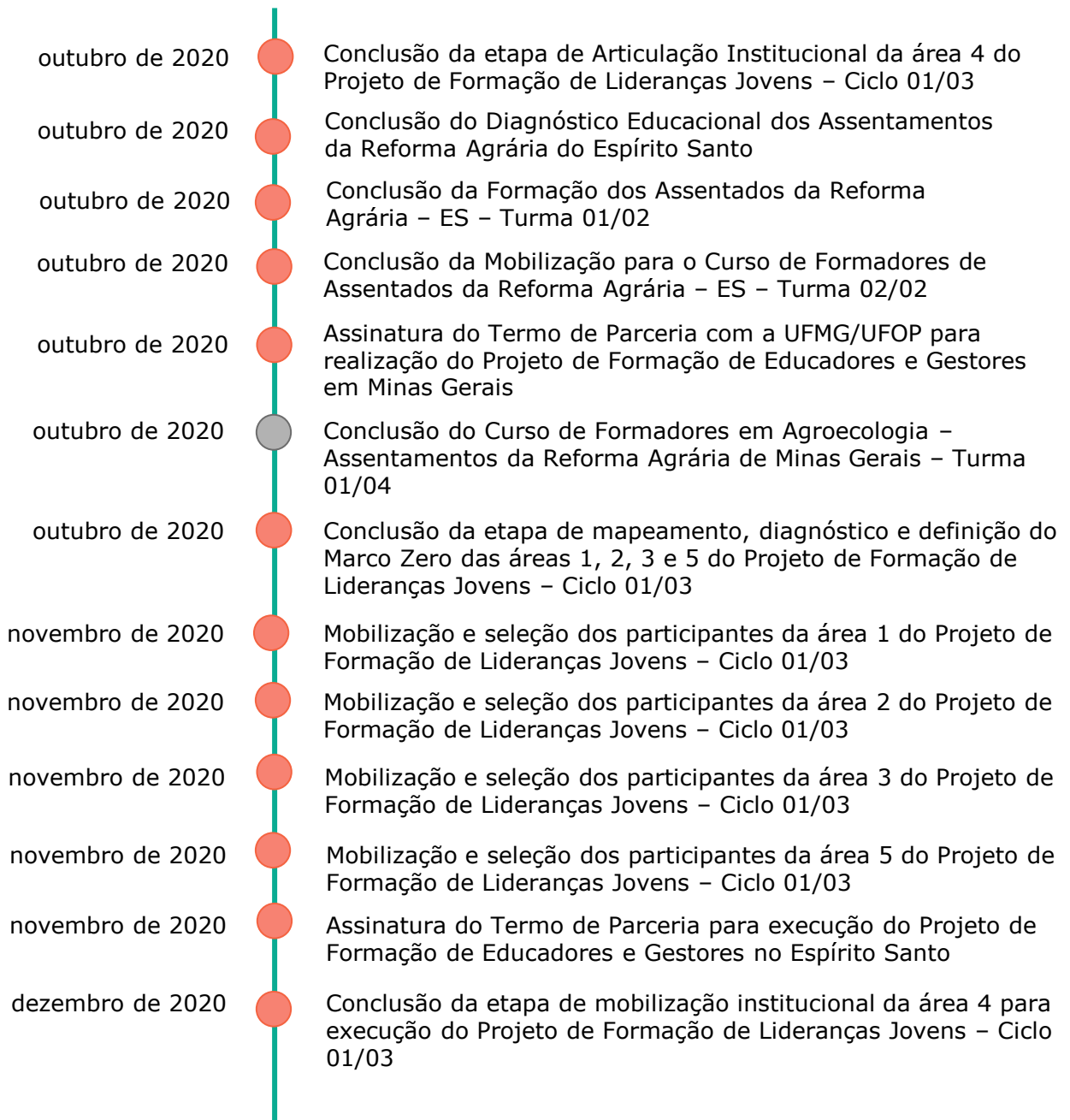
Cláusula	172	§1º (ação 1)	Concluído Internamente
Cláusula	172	§1º (ação2)	Em Andamento
Deliberação	136	1	Concluído Internamente
Deliberação	240	1	Em Andamento
Deliberação	288	1	Concluído Internamente
Deliberação	288	2	Em Andamento

Entregas do ano de 2020



● Concluído ● Planejado ● Reprogramado

Entregas do ano de 2020



● Concluído ● Planejado ● Reprogramado

Grandes números do programa

O programa não possui grandes números.

Fatos Relevantes do mês

- Conclusão da mobilização para o Curso de Formadores em Agroecologia – Assentamentos da Reforma Agrária do Espírito Santo – Turma 01/02
- Conclusão da elaboração do Projeto Político Pedagógico para o Curso de Formadores em Agroecologia – Assentamentos da Reforma Agrária do Espírito Santo.

Indicadores

Os indicadores do programa estão em revisão.

Curva S do programa

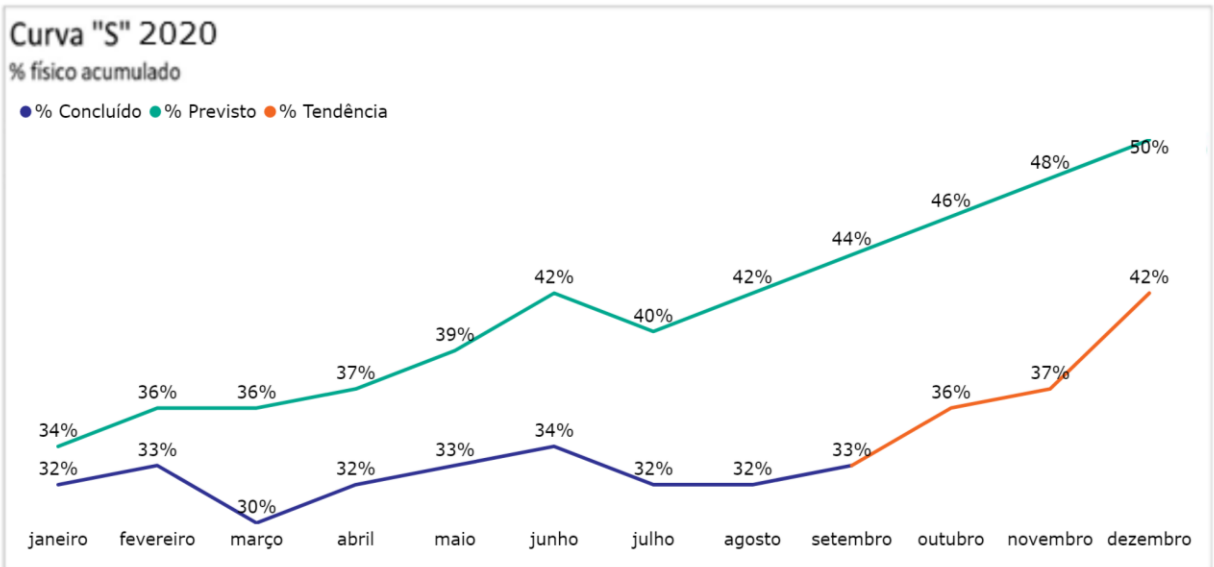


Gráfico 2. Curva "S" 2020 de avanço físico

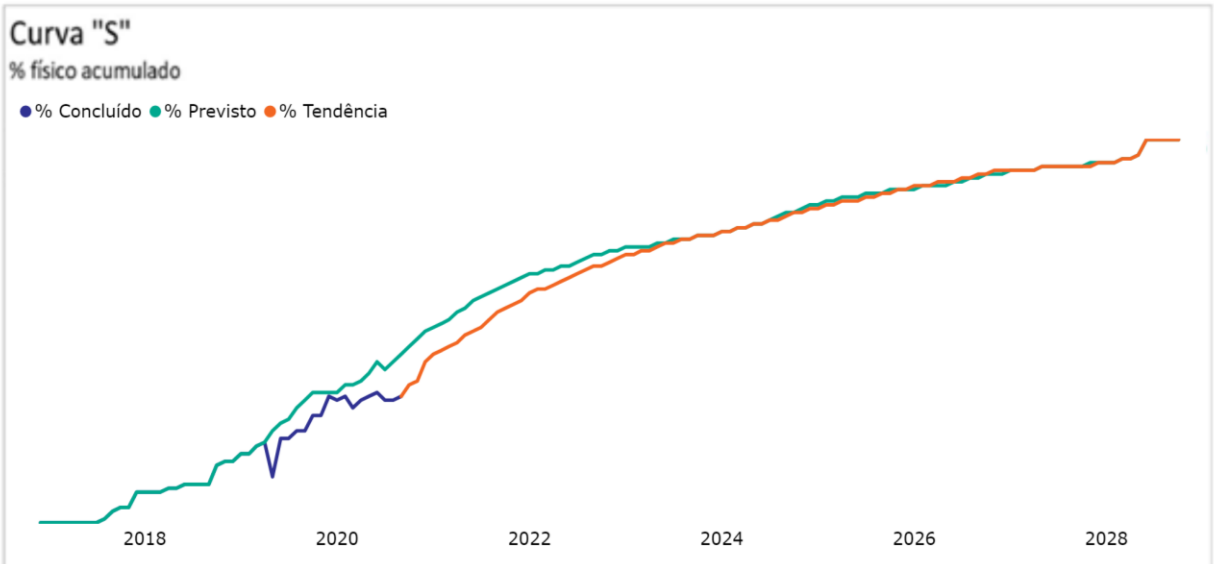


Gráfico 3. Curva "S" de avanço físico

PG034 Preparação para Emergências Ambientais

Eixo Pessoas e Comunidades

Objetivo

Implantação de ações de incremento às estruturas de apoio para os sistemas de emergências ambientais nos Municípios de Mariana, Barra Longa, Rio Doce e Santa Cruz do Escalvado, conforme previsto na Cláusula 173 do TTAC.

Cláusula	173	§1º	Concluído Internamente
Cláusula	173	§2º	Concluído Internamente
Cláusula	173	Caput (ação 1)	Concluído Internamente
Cláusula	173	Caput (ação 2)	Em Andamento
Deliberação	128	2	Concluído Internamente
Deliberação	303	2	Reprogramado
Deliberação	357	2	Concluído Internamente
Deliberação	357	3	Concluído Internamente

Entregas do ano de 2020

fevereiro de 2020	●	Atualização do Censo 2019 em Mariana/MG e Barra Longa/MG (área Dam Break e buffer de 15m)
março de 2020	●	Contratação da reposição de material da rádio para Digitalização da rede de rádio para a Defesa Civil de Mariana
abril de 2020	●	Entrega da proposta do Ciclo de Capacitação e Formação Continuada as Defesas Civis dos municípios de Mariana/MG, Barra Longa/MG, Santa Cruz do Escalvado/MG e Rio Doce/MG
outubro de 2020	●	Assinatura do Termo de Parceria com a Unisul para execução da Formação Continuada do Projeto de Capacitação das Defesas Civis
novembro de 2020	●	Realização do Apoio ao Simulado de resposta às situações de emergência de 2020 em Mariana/MG e Barra Longa/MG
novembro de 2020	●	Contratação da empresa responsável pelo Mapeamento das áreas de risco alto e muito alto dos municípios de Barra Longa/MG, Mariana/MG, Santa Cruz do Escalvado/MG e Rio Doce/MG
dezembro de 2020	●	Conclusão da Capacitação de professores em Segurança, Meio Ambiente e Saúde de 2020 nas 8 escolas dos municípios de Mariana/MG, Barra Longa/MG, Santa Cruz do Escalvado/MG e Rio Doce/MG
dezembro de 2020	●	Conclusão da Capacitação de 2020 do Núcleo Comunitário de Proteção e Defesa Civil (NUPDEC) em Mariana/MG, Barra Longa/MG, Santa Cruz do Escalvado/MG e Rio Doce/MG
dezembro de 2020	●	Conclusão da Digitalização da rede de rádio para Defesa Civil de Mariana/MG
dezembro de 2020	●	Conclusão da Capacitação 2020 do Projeto Escola Segura nas 8 escolas dos municípios de Mariana/MG, Barra Longa/MG, Santa Cruz do Escalvado/MG e Rio Doce/MG
dezembro de 2020	●	Conclusão do Acompanhamento, monitoramento e avaliação das atividades executadas do projeto Escola Segura em 2020 nas 8 escolas dos municípios de Mariana/MG, Barra Longa/MG, Santa Cruz do Escalvado/MG e Rio Doce/MG
dezembro de 2020	●	Conclusão dos Simulados de resposta às situações de emergência na comunidade escolar de 2020 com a COMPDEC nas 8 escolas dos municípios de Mariana/MG, Barra Longa/MG, Santa Cruz do Escalvado/MG e Rio Doce/MG
dezembro de 2020	●	Conclusão da Capacitação do Comitê Gestor de Riscos 2020 em Mariana/MG, Barra Longa/MG, Santa Cruz do Escalvado/MG e Rio Doce/MG

● Concluído

● Planejado

● Reprogramado

Grandes números do programa

O programa não possui grandes números.

Fatos Relevantes do mês

Escola Segura, Núcleo de Proteção e Defesa Civil e Fortalecimento do Sistema de Proteção e Defesa Civil:

Conclusão da execução do cronograma de publicações de setembro/20 da Assessoria Técnica Remota às Defesas Civas, que envolve estratégias para acompanhamento e continuidade das atividades desenvolvidas de apoio às Defesas Civas (Escola Segura, Núcleo de Proteção e Defesa Civil e Comitê Gestor de Riscos), durante o período de isolamento social devido a pandemia de COVID-19.

Indicadores

Tabela 1. Indicadores que não iniciaram a medição.

CÓDIGO	DESCRIÇÃO	FÓRMULA DE CÁLCULO	UNIDADE DE MEDIDA	STATUS ATÉ 09/20		
				PREVISTO	REALIZADO	FAROL
I01	Percentual de indivíduos capacitados (cursos de longa duração)	Total de indivíduos formados / Total de indivíduos inscritos	%	-	-	-
I02	Taxa de resposta às demandas de Promoção à capacitação da Defesa Civil	Número de demandas atendidas / Total de solicitações de acordo com os critérios do Projeto	%	-	-	-
I03	Índice de Fortalecimento do Sistema de Proteção e Defesa Civil	(Número de solicitações atendidas / Total de eventos solicitados dentro dos critérios)x0,333 + (Cobertura de áreas de risco realizada / Cobertura de áreas de risco prevista)x0,333 + (Número de Planos de Contingência elaborados / Total de Planos de Contingência previstos)x0,333	%	-	-	-
I04	Percentual de cumprimento da implantação de medidas de incremento da estrutura de apoio das defesas civis	Número de medidas cumpridas / Total de medidas planejadas	%	-	-	-

Curva S do programa

Em revisão, para adequação das alterações protocoladas na revisão da definição do programa.

PG035 Programa de Informação para a População










Eixo Pessoas e Comunidade

Objetivo

Implantar um Centro de Informações Técnicas (CIT) da Área Ambiental 1 em Mariana, bem como, um CIT na cidade de Governador Valadares (MG) e um em Linhares (ES). Essas estruturas são destinadas a comunicar e informar a população quanto aos aspectos socioambientais e socioeconômicos, conforme cláusula 174 (Anexo II) do Termo de Transação e Ajustamento de Conduta (TTAC).

Cláusula	174	§1º	Concluído Internamente
Cláusula	174	§1º (Histórico 2016)	Concluído Internamente
Cláusula	174	Caput (ação 1)	Concluído Internamente
Deliberação	376	2	Em Andamento

Entregas do ano de 2020

abril de 2020		Definição da Localização do CIT (Centro de Informações Técnicas) de Regência
agosto de 2020		Recebimento de nova Solicitação de Mundaça de Local pela Prefeitura
agosto de 2020		Atendimento a NT15 (Revisão do Projeto Conceitual do Centro de Informações Técnicas de Mariana)
agosto de 2020		Início do processo de comunicação, interação e engajamento com a Comunidade
outubro de 2020		Início das Obras de Reforma do CIT Mariana
outubro de 2020		Protocolo da Definição do Programa - Revisão 1 no CIF pela FR
novembro de 2020		Aprovação da Definição do Programa pelo CIF
novembro de 2020		Validação da Concepção do espaço do CIT (Centro de Informações Técnicas) em Regência
dezembro de 2020		Finalização da Implantação do Repositório Técnico

 Concluído

 Planejado

 Reprogramado

Grandes números do programa

Em função da pandemia do coronavírus (COVID-19), não há grandes números a serem reportados. A Fundação Renova vem estabelecendo uma série de ações que visam proteger colaboradores, parceiros e comunidades atingidas da evolução e dos impactos da supracitada pandemia. Dessa maneira, devido às circunstâncias, as atividades foram suspensas, inclusive as do Centro de Informações Técnicas (CIT) Mariana, as quais foram paralisadas a partir do dia 16/03/2020. Estas medidas se deram a fim de se evitar aglomerações que possam vir a colocar em risco a saúde das pessoas.

Fatos relevantes do mês

Realização de webinar com apresentação de metodologias participativas.

Realização da segunda etapa da elaboração da identidade visual dos três Centros de Informações Técnicas (Mariana, Governador Valadares e Regência).

Agendamento da terceira etapa da elaboração da identidade visual dos três Centros de Informações Técnicas (Mariana, Governador Valadares e Regência).

Indicadores

Conforme estabelecido pela Nota Técnica 12/2018/CTPDCS/CIF e Deliberação CIF nº 230, os indicadores do Programa deverão ser redefinidos em conjunto com a CT-PDCS, por meio de oficinas participativas, com a participação de especialistas em construção de indicadores e/ou monitoramento, membros da CT-PDCS, assessorias técnicas, pessoas atingidas, auditoria independente e equipe do Programa. Portanto, esse processo encontra-se em andamento.

Curva S do programa

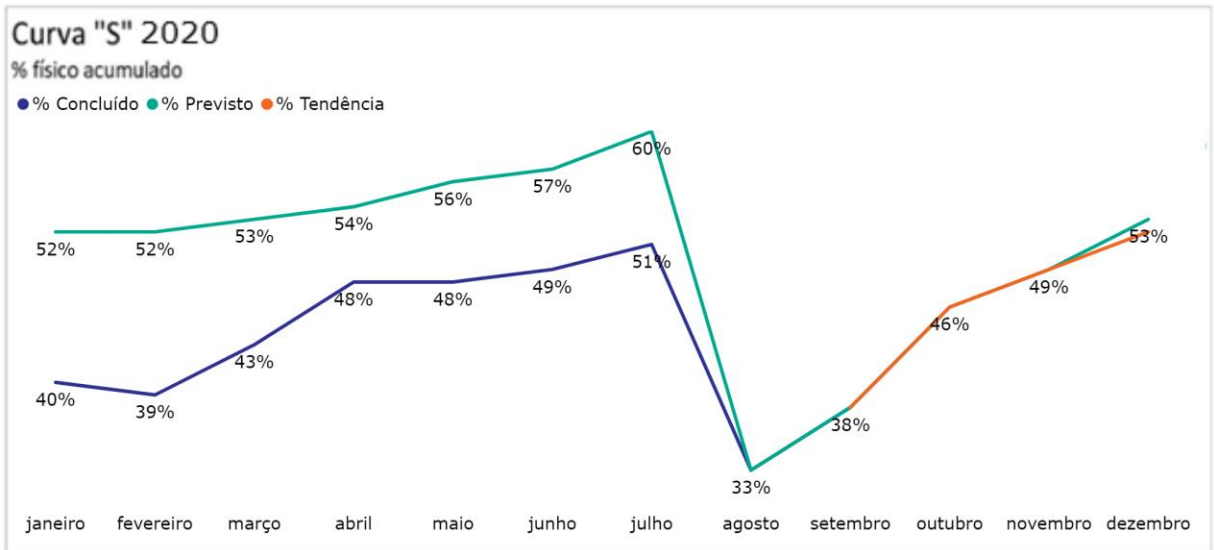


Gráfico 1. Curva "S" 2020 de avanço físico

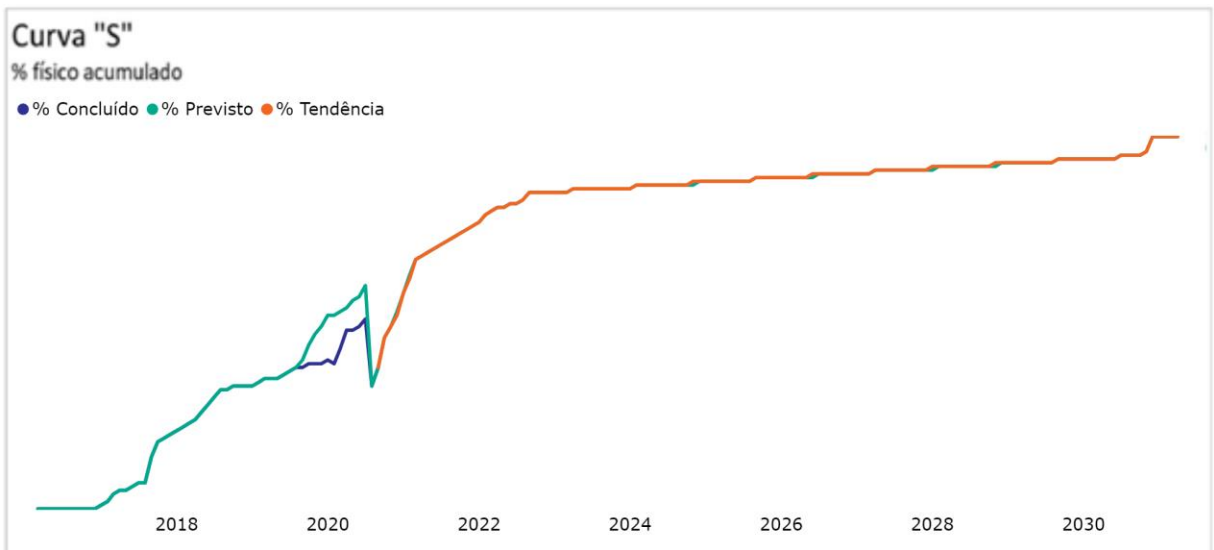


Gráfico 2. Curva "S" de avanço físico

Alteração do cronograma para atender a nova realidade de planejamento do programa devido a oportunidade de revisão dos programas oferecida pela cláusula 203, e suportada pelos documentos de "Revisão da definição do programa", deliberação 376, e procedimento institucional de Gestão de Mudanças PG-PMO-002, conforme diretrizes e metodologia do PMO.

PG036 Comunicação Nacional e Internacional

Eixo Pessoas e Comunidades

Objetivo

Estabelecer sítio eletrônico, em no mínimo dois idiomas, para divulgar as ações e os programas desenvolvidos em função do Termo de Transação e Ajustamento de Conduta (TTAC).


Cláusula	175	Caput (ação 1)	Concluído Internamente
Cláusula	175	Caput (ação 2)	Em Andamento

Entregas do ano de 2020

dezembro de 2020



Execução do processo de manutenção do sítio eletrônico

 Concluído

 Planejado

 Reprogramado

Grandes números do Programa

Tabela 1. Grandes Números.

INDICADOR	AGOSTO 2020	SETEMBRO 2020	ACUMULADO 2020	ACUMULADO 2016 a 2020
Acessos ao site	111.120	105.128	937.211	3.135.036
Documentos no site	3	12	69	344
Vídeos	16	3	79	430
Notícias Publicadas	6	5	111	714

Fatos relevantes do mês

Atualização das entregas e fatos relevantes do mês reportadas pelos demais programas no relatório mensal do CIF (Comitê Interfederativo) e nas páginas dos programas hospedados no site, nas versões em português e inglês.

Indicadores

Tabela 2. Indicadores mensurados atualmente.

INDICADOR	AGOSTO 2020	SETEMBRO 2020
Tempo médio de resposta nas redes sociais*	11h19min	24h
Alcance orgânico LinkedIn (impressões)**	83.942	215.093
Alcance orgânico Facebook	36.673	31.100
Visualizações no Youtube (views)	6.186	6.573
Acessos das cidades prioritárias ao site***	49.061	65.742
Visualizações de páginas de serviço	113.026	99.707

*POR UMA LIMITAÇÃO DE ACESSO À API DO LINKEDIN, O TEMPO MÉDIO DE RESPOSTA NÃO CONSIDERA DADOS DESTA FERRAMENTA; DEVIDO A UM PROCESSO DE TRANSIÇÃO DE EQUIPES EM SETEMBRO, HOVE UM AUMENTO NO TEMPO MÉDIO DE RESPOSTA EM RELAÇÃO AO PERÍODO ANTERIOR. **O LINKEDIN DISPONIBILIZA APENAS DADOS DE IMPRESSÕES, NÃO DE ALCANCE. ***OS NÚMEROS PODEM SOFRER VARIAÇÕES, TENDO EM VISTA QUE ALGUMAS LOCALIDADES NÃO SÃO MAPEADAS/AVALIADAS NO GOOGLE ANALYTICS.

Os indicadores reportados acima são mensurados mensalmente, entretanto, conforme estabelecido pela Nota Técnica 12/2018/CTPDCS/CIF e Deliberação CIF nº 230, os indicadores do Programa deverão ser redefinidos em conjunto com a Câmara Técnica de Participação, Diálogo e Controle Social, por meio de oficinas participativas, com a participação de especialistas em construção de indicadores e/ou monitoramento, membros da CT-PDCS, assessorias técnicas, pessoas atingidas, auditoria independente e equipe do Programa. Esse processo encontra-se em andamento.

Curva S do programa

Por se tratar de um programa cujas entregas consistem em processos, a curva S não é a melhor ferramenta de acompanhamento de avanço físico do programa.

PG038 Monitoramento da Bacia do Rio Doce

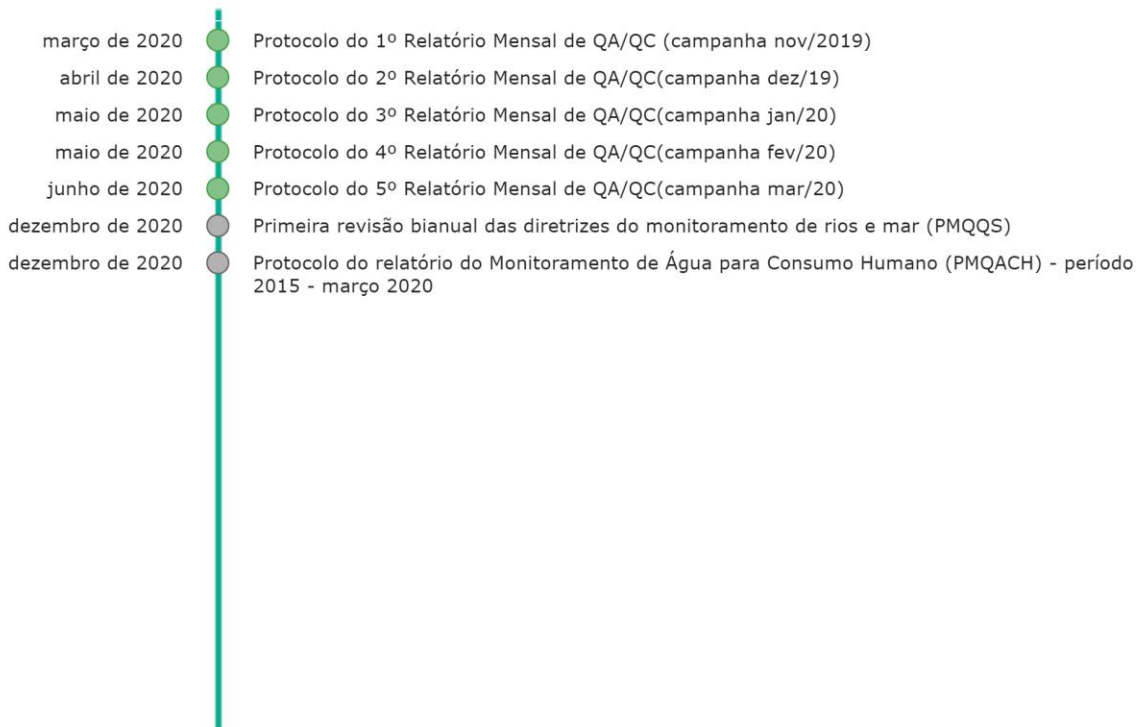
Eixo Terra e Água

Objetivo

Desenvolver e implementar um programa de investigação e monitoramento da Bacia do Rio Doce, área estuarina, costeira e marinha impactadas, gerando informações sobre a qualidade da água e sedimentos para suportar a tomada de decisões dos demais programas da Fundação Renova, órgãos ambientais e agências de água.

Cláusula	177	§1º	Concluído Internamente
Cláusula	177	Caput	Concluído Internamente
Cláusula	178	Caput	Em Andamento
Deliberação	310	1	Concluído Internamente
Deliberação	310	3.1	Em Andamento
Deliberação	310	3.2	Planejado
Deliberação	383	1	Em Andamento

Entregas do ano de 2020



As entregas previstas para 2020 sofreram alterações em relação ao mês anterior devido ao fato de que o cronograma passou pelo processo de gestão da mudança. Esse procedimento foi necessário para adequar ao novo planejamento de entregas definido pela equipe técnica do programa juntamente com as áreas suporte da Fundação Renova.

Anteriormente constava na linha do tempo a entrega "Protocolo do relatório anual do PMQACH (semestrais 2 e 3 mar/19 - mar/20)" e "Protocolo do relatório semestral do monitoramento de água para consumo humano (PMQACH) (mar/20 - ago/20)" que se tornou "Protocolo do relatório do Monitoramento de Água para Consumo Humano (PMQACH) - período 2015 - março 2020"

Em atendimento a Nota Técnica CT Saúde 34/2020, a Fundação Renova está elaborando o Relatório do PMQACH com os dados de 2015 até março 2020.

Trecho da nota técnica: "A série histórica dos resultados no monitoramento das ETAs (pré-PMQACH-nov/2015 à set/2018) e do PMQACH (set/2018 à mar/2020), com o objetivo de conhecer o comportamento dos parâmetros analisados no espaço de tempo nos SAA, SAC e SAI;"

● Concluído
 ● Planejado
 ● Reprogramado

Grandes números do programa

Plano de Monitoramento Quali-quantitativo Sistemático (PMQQS)

- Em 2020 está aprovado um orçamento de **R\$ 35.000.000** para ações de continuidade dos programas de monitoramento de água e sedimentos da bacia do Rio Doce e zona costeira e estuarina;
- **650 quilômetros** de monitoramento de **rios e lagoas**, **230 quilômetros** de monitoramento ao longo da **zona costeira e estuarina**;
- **92 pontos de monitoramento** distribuídos no Rio Doce e na zona costeira indicam que a água bruta do Rio Doce pode ser consumida após tratamento convencional;
- Entre esses pontos estão **22 estações automáticas** que geram informações em tempo real;
- **80 parâmetros físicos, químicos e biológicos** são analisados na água e nos sedimentos.

Plano de Monitoramento da Qualidade da Água para Consumo Humano (PMQACH)

- São **302 pontos de monitoramento**, sendo **39 com tratamento** e **263 sem tratamento**, distribuídos em **30 municípios** entre Mariana – MG a São Mateus – ES; Sendo que, em função do Covid-19 o monitoramento está sendo realizado apenas em **56 pontos**.
- São monitorados mensalmente **78 parâmetros** em pontos com e sem tratamento, sendo que nos pontos cuja captação é superficial são analisados **82 parâmetros**. Além disso, nos pontos com tratamento, semanalmente são monitorados **23 parâmetros**.

Fatos relevantes do mês

Protocolo do Relatório Mensal QAQC PMQQS referente ao mês de JUL/20 em 30/09

Protocolo do Protótipo da Plataforma Online do PMQQS em 03/09

Protocolo da Definição de Programa do PG38 revisado em 30/09

Deliberação 444 de 18/09/20 que aprova o novo fluxo de publicação dos dados pela Renova e CIF a partir da aplicação dos critérios de validação e qualificação de dados nos dados gerados pelo PMQQS constantes na NT 16/GT-PMQQS

Indicadores

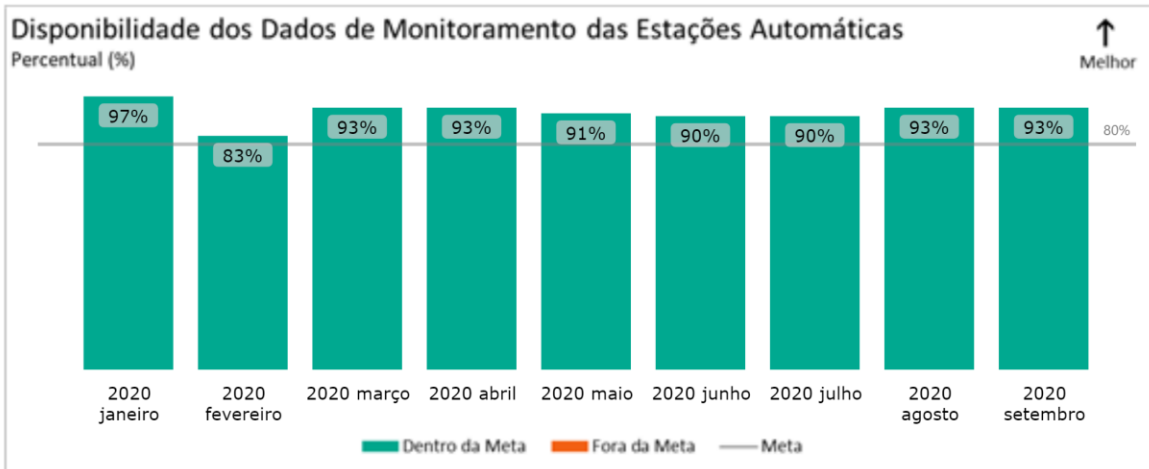


Gráfico 1. Disponibilidade dos dados de monitoramento das estações automáticas.

O resultado do indicador de “Disponibilidade de Dados de Monitoramento das Estações Automáticas” apresentou resultado positivo no mês de agosto, assim como nos demais meses de 2020.

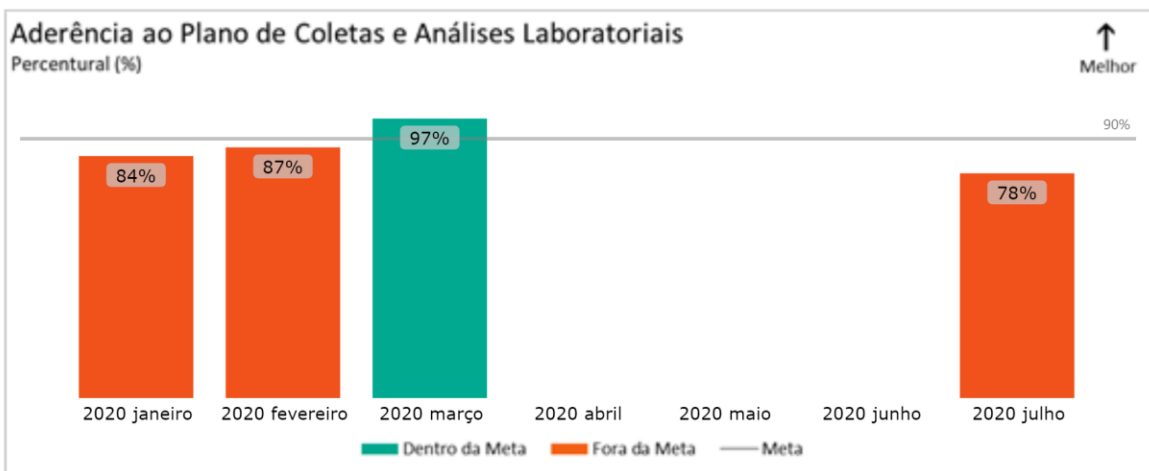


Gráfico 2. Aderência ao plano de coletas e análises laboratoriais.

Para o mês de julho o indicador ficou abaixo do planejado, devido o retorno gradual nas atividades de coletas em decorrência da pandemia do COVID-19, dessa forma, não houve coletas em todos os pontos

O indicador de “Aderência ao plano de coleta e análises laboratoriais” é reportado com dois meses de defasagem, pois o prazo de entrega dos laudos laboratoriais coletados e analisados conforme contrato é de 60 dias, além do prazo para triagem e conferência dos dados para alimentação de banco de dados. Foram desconsideradas para o cálculo do indicador as análises de chumbo 210, de acordo com a Nota Técnica 45/2019 do GTA-PMQQS.

Curva S do programa

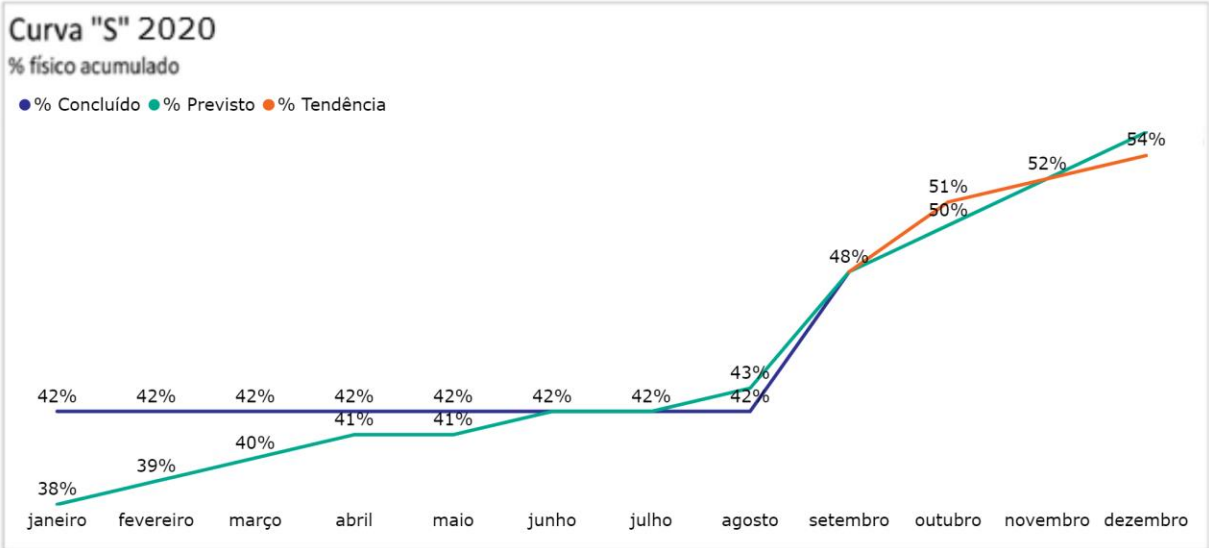


Gráfico 3. Curva "S" 2020 de avanço físico

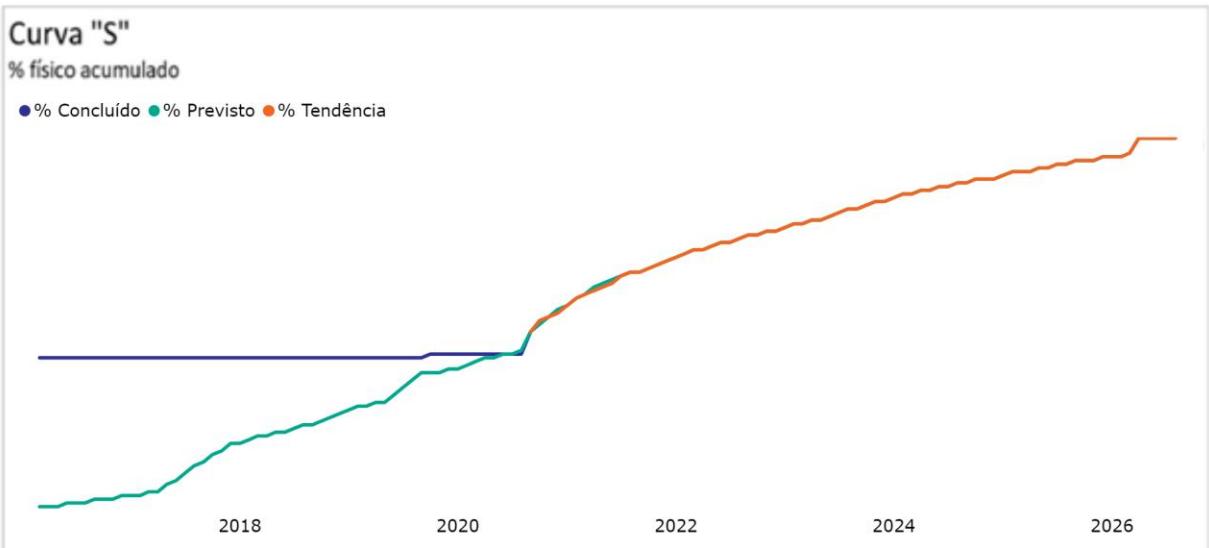


Gráfico 4. Curva "S" de avanço físico

PG039 Unidades de Conservação





Eixo Terra e Água

Objetivo

O programa tem como objetivo custear estudos referentes aos impactos nas Unidades de Conservação direta e indiretamente afetadas pelo rompimento da barragem e implementar ações de reparação. Além disso, custear em caráter compensatório, ações referentes à consolidação de duas Unidades de Conservação (UC), além de ações compensatórias na Área de Proteção Ambiental na foz do rio Doce, a ser criada pelo Poder Público.

Cláusula	181	Caput	Reprogramado
Cláusula	182	Caput	Em Andamento
Deliberação	114	2	Concluído Internamente
Deliberação	138	2	Concluído Internamente
Deliberação	218	3	Concluído Internamente
Deliberação	218	4	Concluído Internamente
Deliberação	221	1	Concluído Internamente
Deliberação	283	3	Reprogramado
Deliberação	318	3	Reprogramado
Deliberação	36	N/A	Concluído Internamente

Entregas do ano de 2020

- janeiro de 2020  Realizar Oficina de Avaliação dos impactos ambientais e medidas reparatórias das Unidades de Conservação do grupo Continentais 1
- outubro de 2020  Contratação para elaboração do Plano de Manejo do Refúgio de Vida Silvestre de Santa Cruz (REVIS)
- novembro de 2020  Assinatura do Acordo de Cooperação entre Fundação Renova e Instituto Estadual de Florestas para a consolidação do Parque Estadual do Rio Doce (PERD)
- novembro de 2020  Realizar Oficina de Avaliação dos impactos ambientais e medidas reparatórias nas Unidades de Conservação da Bahia do grupo Costeiras 1

 Concluído

 Planejado

 Reprogramado

Grandes números do programa

- 5 **Oficinas de Diagnóstico** realizadas para apresentar e debater o diagnóstico de linha de base dos meios físico, biótico e socioeconômico para as Unidades de Conservação e novas informações compartilhadas pelos participantes;
- 4 **Oficinas de Avaliação** realizadas para apresentar e discutir os resultados das expedições a campo e analisar as propostas de novos estudos ou medidas reparatórias para as Unidades de Conservação avaliadas;
- Protocolo dos relatórios finais dos estudos de avaliação de impactos de 6 **Unidades de Conservação** avaliadas.

Fatos relevantes do mês

Não houve fatos relevantes no mês de setembro

Indicadores

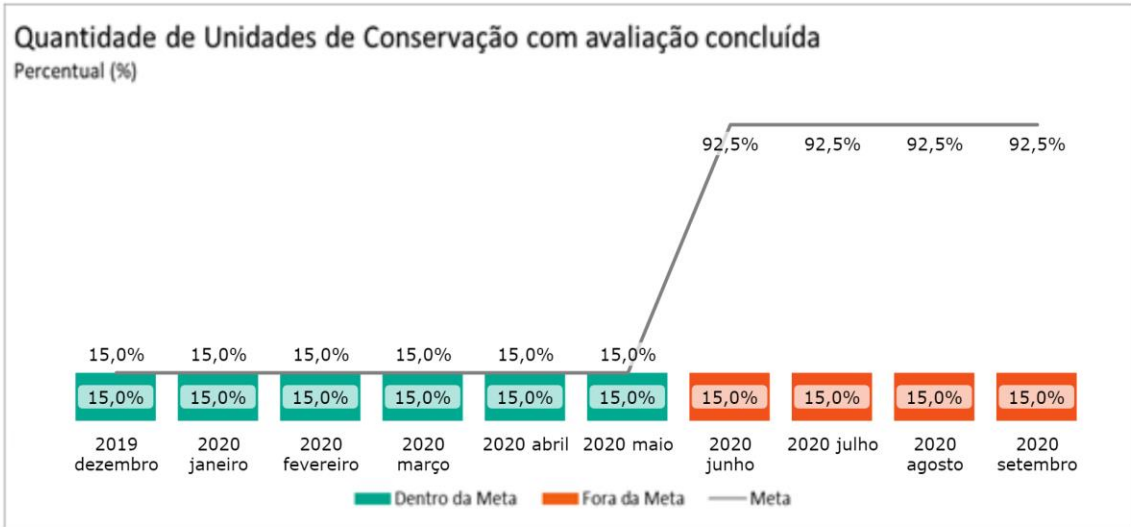


Gráfico 1. Quantidade de Unidades de Conservação com avaliação concluída. Gráfico Acumulado.

Curva S do programa

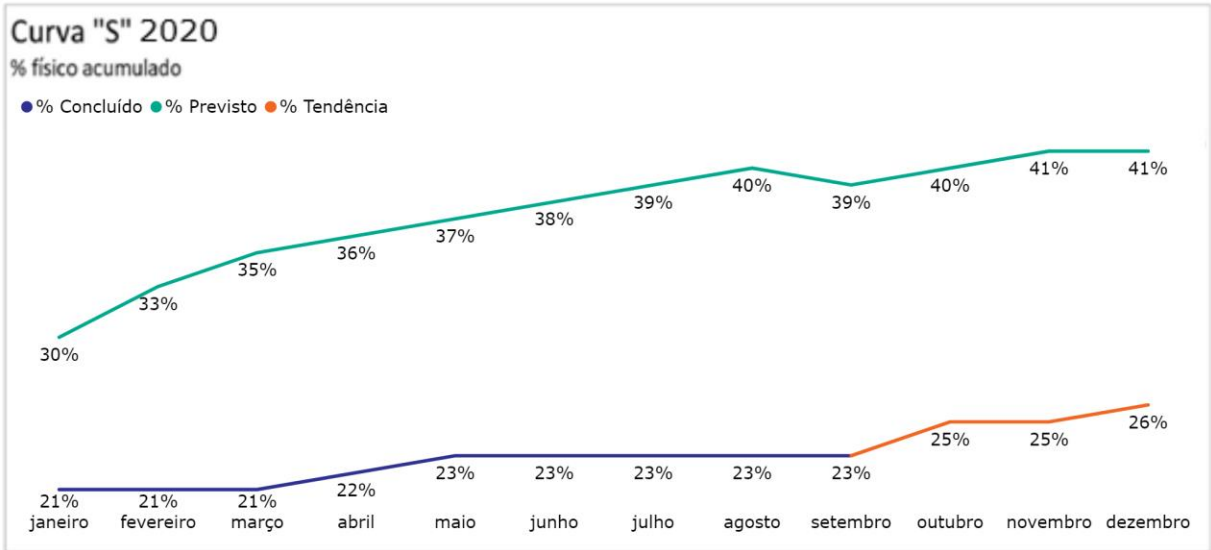


Gráfico 2. Curva "S" 2020 de avanço físico

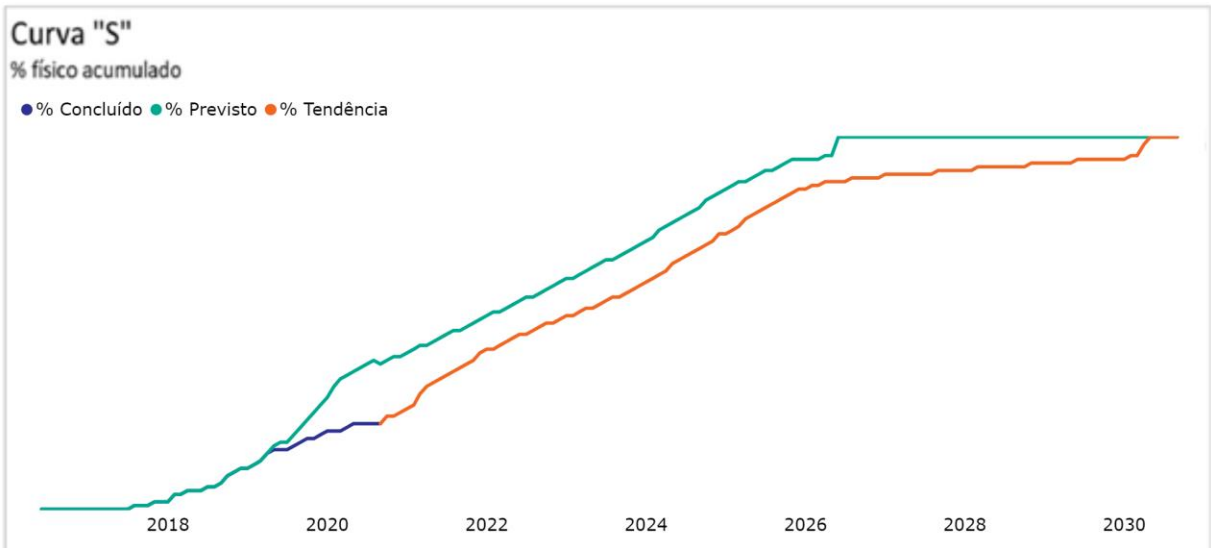


Gráfico 3. Curva "S" de avanço físico

PG040 Programa de Fomento ao CAR e PRA

Eixo Terra e Água

Objetivo

Prestar suporte e apoio técnico para o cadastramento dos imóveis rurais no CAR, além de fomentar a elaboração e a implementação dos respectivos PRA's conforme previsto na Cláusula 183 do TTAC.

Cláusula	183	Caput	Em Andamento
Deliberação	28	n/a	Concluído Internamente

Entregas do ano de 2020

- agosto de 2020 ● Retificação e validação dos cadastros das propriedades objeto do PRA Piloto em Minas Gerais
- agosto de 2020 ● Assinatura do acordo de cooperação técnica com o Instituto de Defesa Agropecuária e Florestal do Espírito Santo (IDAF) para apoio ao fomento ao Cadastro Ambiental Rural (CAR) e Programa de Regularização Ambiental (PRA)
- setembro de 2020 ● Programa 40 validado pelo CIF após revisão da definição

● Concluído ● Planejado ● Reprogramado

Fatos relevantes do mês

Retorno das atividades de retificação do CAR pela empresa contratada no município de Mariana/MG. A empresa está atuando conforme os procedimentos adotados para o período de pandemia.

As ações no Médio e Baixo Doce continuam paralisadas.

Indicadores

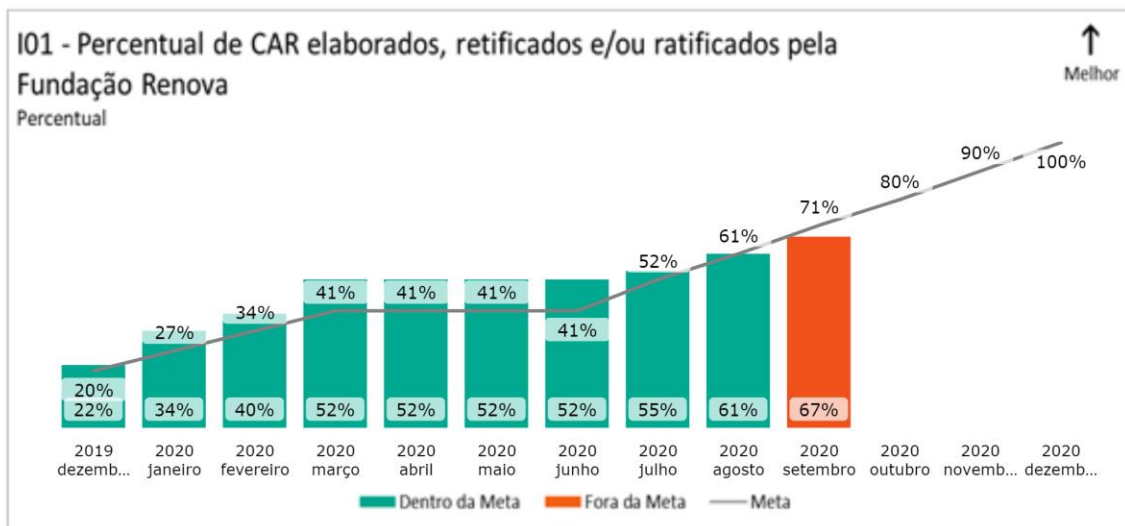


Gráfico 1. Percentual de CAR elaborados, retificados e/ou ratificados pela Fundação Renova. Gráfico Mensal.

Nota: A meta do indicador é elaborar, retificar e/ou ratificar os cadastros de todos os proprietários que aderirem ao programa. Atualmente, o programa possui 244 proprietários aderidos.

Saída de um imóvel que foi adquirido por outro produtor e a área foi incorporada à outro imóvel também impactado. O CAR do antigo imóvel será enviado para o IEF para realizar seu cancelamento.

A instauração de um processo de aditamento do contrato de análise e tratamento do CAR visando a prorrogação de prazo e valor desembolsado no período de paralisação pela pandemia para a execução das metas para o Alto Rio Doce.

Tabela 1. Indicadores que não iniciaram a medição. Fonte: Definição do Programa.

CÓDIGO	DESCRIÇÃO	FÓRMULA DE CÁLCULO	UNIDADE DE MEDIDA	STATUS ATÉ setembro de 2020		
				PREVISTO	REALIZADO	FAROL
I02	Percentual de Projetos de Restauração de Áreas Degradadas e Alteradas (PRADAs) elaborados em relação aos imóveis que aderiram ao programa	Quantidade de PRADAs elaborados / Quantidade de imóveis que aderiram ao programa	%	-	-	-
I03	Percentual de Termos de Compromissos assinados pelos proprietários/ posseiros com o órgão gestor do CAR/PRA em relação aos imóveis que aderiram ao programa	Quantidade de Termos de Compromisso assinados / Quantidade de imóveis que aderiram ao programa	%	-	-	-

Curva S do programa

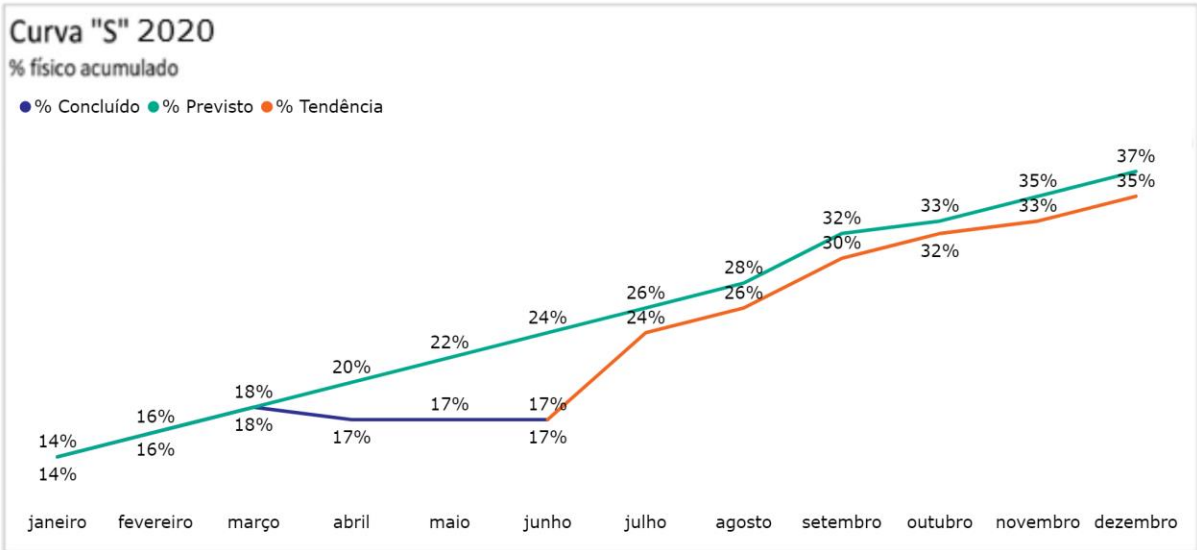


Gráfico 2. Curva "S" 2020 de avanço físico

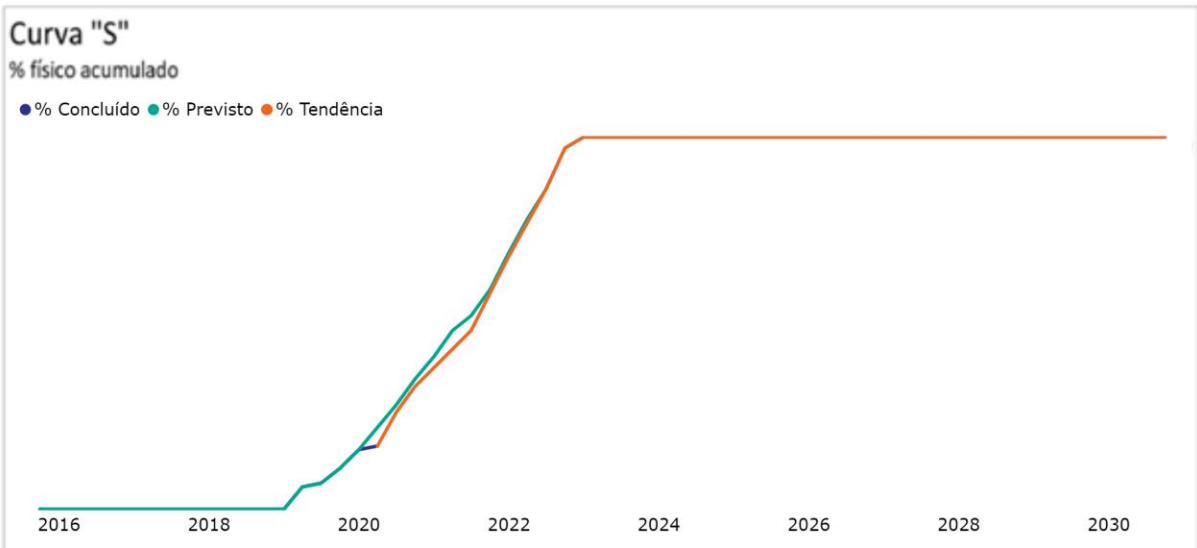


Gráfico 3. Curva "S" de avanço físico

PG042 Ressarcimento dos Gastos Públicos Extraordinários

Eixo Pessoas e Comunidades

Objetivo

Ressarcir os compromitentes pelos gastos públicos extraordinários decorrentes do rompimento da barragem de Fundão, devidamente comprovados por meio de documentos oficiais, dentre os quais notas de empenho de despesas e declaração de autoridade competente.

Cláusula	141	Caput	Em Andamento
Deliberação	171	2	Concluído Internamente
Deliberação	180	3	Concluído Internamente
Deliberação	208	5	Concluído Internamente
Deliberação	208	6	Concluído Internamente
Deliberação	208	8	Em Andamento
Deliberação	254	2	Em Andamento
Deliberação	291	2	Concluído Internamente
Deliberação	49	Caput (ação 1)	Concluído Internamente
Deliberação	49	Caput (ação 2)	Em Andamento
Deliberação	69	N/A	Concluído Internamente
Deliberação	78	N/A	Concluído Internamente
Deliberação	85	3	Concluído Internamente

Entregas do ano de 2020

- julho de 2020 Realização do ressarcimento à COPASA
- outubro de 2020 Realização do ressarcimento às prefeituras

● Concluído ● Planejado ● Reprogramado

Fatos relevantes do mês

Não houve fatos relevantes no mês de setembro

Indicadores

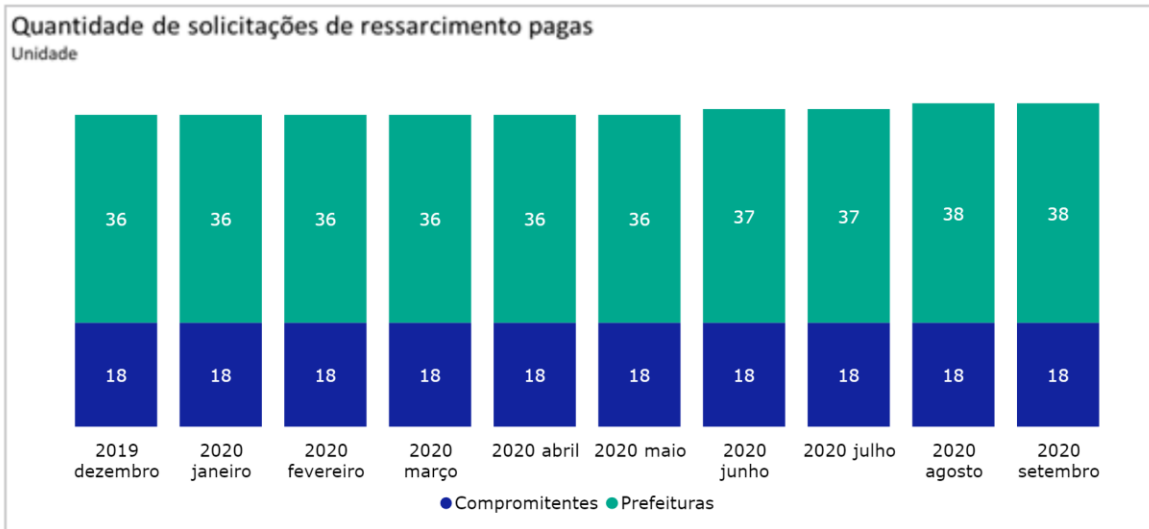


Gráfico 1. Quantidade de Solicitações de Ressarcimento Pagas. Gráfico Acumulado.

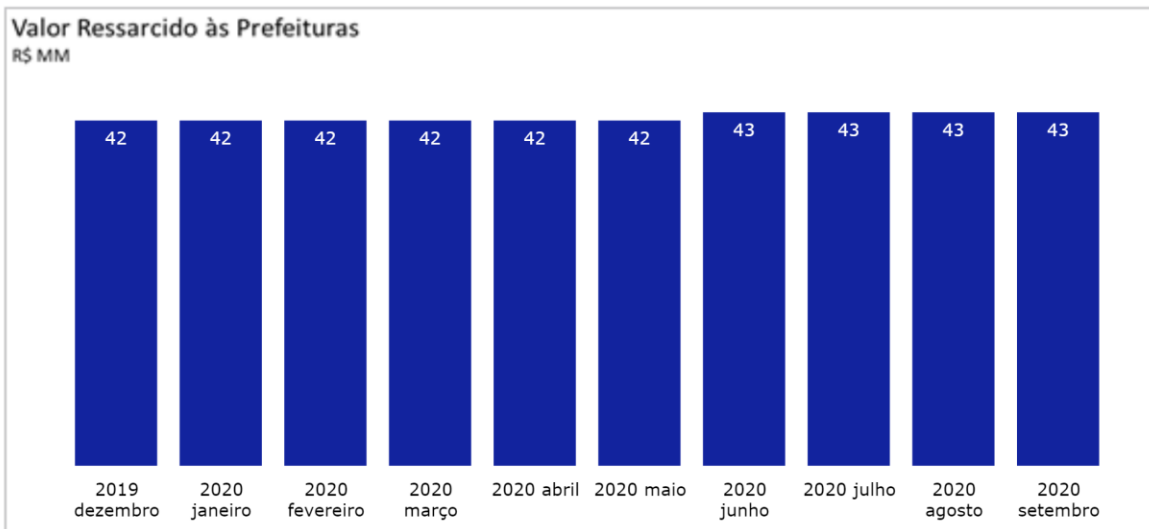


Gráfico 2. Valor Ressarcido às Prefeituras. Gráfico Acumulado.

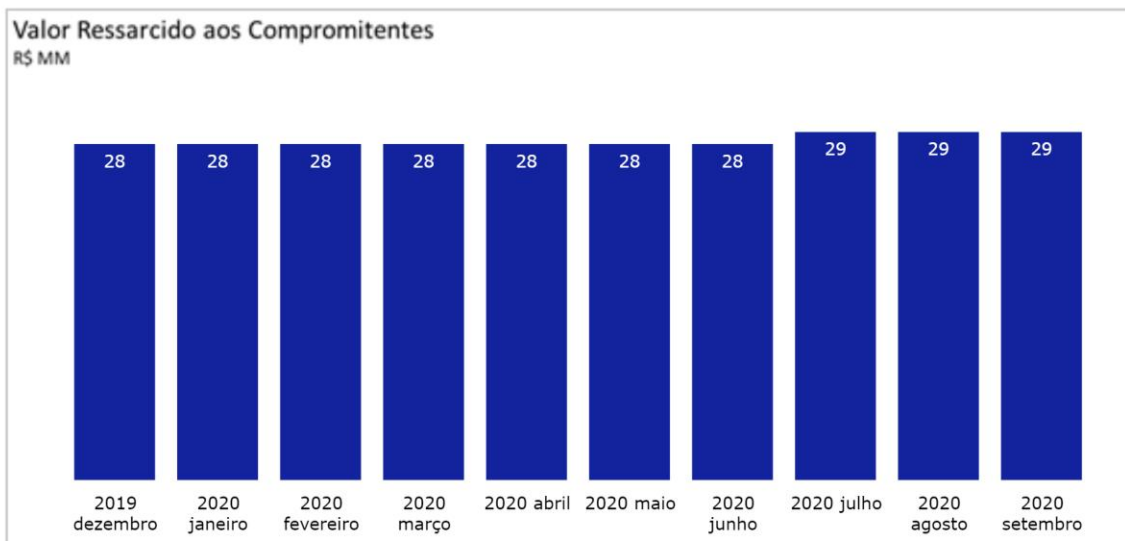


Gráfico 3. Valor Ressarcido aos Compromitentes. Gráfico Acumulado.

Curva S do programa

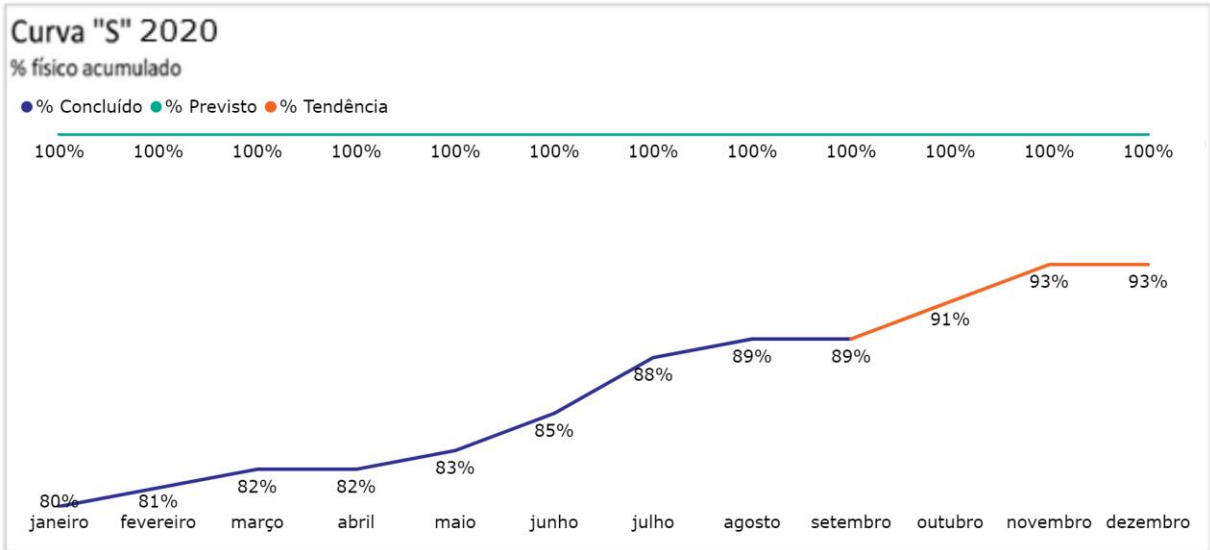


Gráfico 2. Curva "S" 2020 de avanço físico

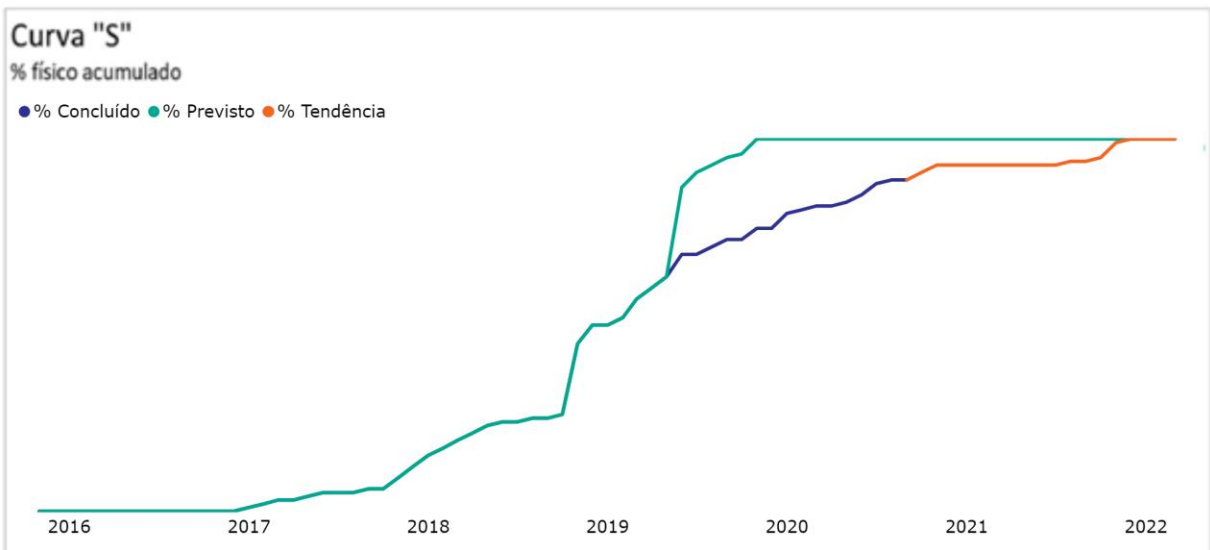


Gráfico 3. Curva "S" de avanço físico

Glossário

- I. IMPACTADOS: as pessoas físicas ou jurídicas, e respectivas comunidades, que tenham sido diretamente afetadas pelo rompimento da barragem de Fundão nos termos das alíneas abaixo e do TTAC:
- a. perda de cônjuge, companheiro, familiares até o segundo grau, por óbito ou por desaparecimento;
 - b. perda, por óbito ou por desaparecimento, de familiares com graus de parentesco diversos ou de pessoas com as quais coabitavam e/ou mantinham relação de dependência econômica;
 - c. perda comprovada pelo proprietário de bens móveis ou imóveis ou perda da posse de bem imóvel;
 - d. perda da capacidade produtiva ou da viabilidade de uso de bem imóvel ou de parcela dele;
 - e. perda comprovada de áreas de exercício da atividade pesqueira e dos recursos pesqueiros e extrativos, inviabilizando a atividade extrativa ou produtiva;
 - f. perda de fontes de renda, de trabalho ou de autossustentância das quais dependam economicamente, em virtude da ruptura do vínculo com áreas atingidas;
 - g. prejuízos comprovados às atividades produtivas locais, com inviabilização de estabelecimento ou das atividades econômicas;
 - h. inviabilização do acesso ou de atividade de manejo dos recursos naturais e pesqueiros, incluindo as terras de domínio público e uso coletivo, afetando a renda e a subsistência e o modo de vida de populações;

i. danos à saúde física ou mental; e

j. destruição ou interferência em modos de vida comunitários ou nas condições de reprodução dos processos socioculturais e cosmológicos de populações ribeirinhas, estuarinas, tradicionais e povos indígenas.

II. **INDIRETAMENTE IMPACTADOS:** as pessoas físicas e jurídicas, presentes ou futuras, que não se enquadrem nos incisos anteriores, que residam ou venham a residir na **ÁREA DE ABRANGÊNCIA** e que sofram limitação no exercício dos seus direitos fundamentais em decorrência das consequências ambientais ou econômicas, diretas ou indiretas, presentes ou futuras, do rompimento da barragem de Fundão, que serão contemplados com acesso à informação e a participação nas discussões comunitárias, bem como poderão ter acesso aos equipamentos públicos resultantes dos PROGRAMAS.

III. **ÁREA AMBIENTAL 1:** as áreas abrangidas pela deposição de rejeitos nas calhas e margens dos rios Gualaxo do Norte, Carmo e Doce, considerando os respectivos trechos de seus formadores e afluentes, bem como as regiões estuarinas, costeiras e marinha na porção impactada pelo rompimento da barragem de Fundão.

IV. **ÁREA AMBIENTAL 2:** os municípios banhados pelo Rio Doce e pelos trechos impactados dos rios Gualaxo do Norte e Carmo, a saber: Mariana, Barra Longa, Rio Doce, Santa Cruz do Escalvado, Sem-Peixe, Rio Casca, São Pedro dos Ferros, São Domingos do Prata, São José do Goiabal, Raul Soares, Dionísio, Córrego Novo, Pingo d'Água, Marliéria, Bom Jesus do Galho, Timóteo, Caratinga, Ipatinga, Santana do Paraíso, Ipaba, Belo Oriente, Bugre, Iapu, Naque, Periquito, Sobrália, Fernandes Tourinho, Alpercata, Governador Valadares, Tumiritinga, Galileia, Conselheiro Pena, Resplendor, Itueta, Aimorés, Baixo Guandu, Colatina, Marilândia e Linhares.

V. ÁREA DE ABRANGÊNCIA SOCIOECÔNÔMICA: localidades e comunidades adjacentes à calha dos rios Doce, Carmo e Gualaxo do Norte e Córrego Santarém e a áreas estuarinas, costeira e marinha impactadas.

VI. MUNICÍPIOS DO ESTADO DE MINAS GERAIS NA ÁREA DE ABRANGÊNCIA SOCIOECÔNÔMICA: Mariana, Barra Longa, Rio Doce, Santa Cruz do Escalvado, Rio Casca, Sem-Peixe, São Pedro dos Ferros, São Domingos do Prata, São José do Goiabal, Raul Soares, Dionísio, Córrego Novo, Pingo-D'Água, Marliéria, Bom Jesus do Galho, Timóteo, Caratinga, Ipatinga, Santana do Paraíso, Ipaba, Belo Oriente, Bugre, Iapu, Naque, Periquito, Sobrália, Fernandes Tourinho, Alpercata, Governador Valadares, Tumiritinga, Galiléia, Conselheiro Pena, Resplendor, Itueta e Aimorés

VII. MUNICÍPIOS E LOCALIDADES DO ESTADO DO ESPÍRITO SANTO NA ÁREA DE ABRANGÊNCIA SOCIOECÔNÔMICA: Baixo Guandu, Colatina, Barra do Riacho em Aracruz, Marilândia e Linhares, além das áreas estuarinas, costeira e marinha impactadas.

VIII. PROGRAMAS SOCIOECONÔMICOS: conjunto de medidas e de ações a serem executadas de acordo com um plano tecnicamente fundamentado, necessárias à reparação, mitigação, compensação e indenização pelos danos socioeconômicos decorrentes do rompimento da barragem de Fundão, fiscalizadas e supervisionadas pelo PODER PÚBLICO, nos termos do TTAC.

IX. PROGRAMAS SOCIOAMBIENTAIS: conjunto de medidas e de ações a serem executadas de acordo com um plano tecnicamente fundamentado, necessárias à reparação e compensação pelos danos socioambientais decorrentes do rompimento da barragem de Fundão, fiscalizadas e supervisionadas pelo PODER PÚBLICO, nos termos do TTAC.

X. PROGRAMAS: são os PROGRAMAS SOCIOAMBIENTAIS e os PROGRAMAS SOCIOECONÔMICOS quando referidos em conjunto.

XI. **PROJETOS SOCIOAMBIENTAIS:** são as ações e medidas aprovadas pela FUNDAÇÃO, nos termos do TTAC, para a implementação de determinados PROGRAMAS SOCIOAMBIENTAIS.

XII. **PROJETOS SOCIOECONÔMICOS:** são as ações e medidas aprovadas pela FUNDAÇÃO, nos termos do TTAC, para a implementação de determinados PROGRAMAS SOCIOECONÔMICOS.

XIII. **PROJETOS:** são os PROJETOS SOCIOAMBIENTAIS e os PROJETOS SOCIOECONÔMICOS quando referidos em conjunto.

XIV. **PODER PÚBLICO:** órgãos e entidades públicos integrantes ou vinculados aos COMPROMITENTES e que, em razão de suas atribuições institucionais, tenham competência legal para regulamentar e/ou fiscalizar ações relacionadas a um determinado PROGRAMA.

XV. **ÓRGÃOS AMBIENTAIS:** Instituto Brasileiro do Meio Ambiente e dos Recursos Naturais Renováveis (Ibama); Instituto Chico Mendes de Conservação da Biodiversidade (ICMbio); Secretaria Estadual de Meio Ambiente e Recursos Hídricos (Seama-ES); Instituto de Defesa Agropecuária e Florestal do Espírito Santo (Idaf); Secretaria de Meio Ambiente e Desenvolvimento Sustentável (Semad-MG); Instituto Estadual de Meio Ambiente e Recursos Hídricos do Espírito Santo (Iema-ES); Instituto Estadual de Florestas (IEF-MG); Fundação Estadual de Meio Ambiente (Feam-MG).

XVI. **ÓRGÃOS DE GESTÃO DE RECURSOS HÍDRICOS:** Agência Nacional de Águas (ANA); Agência de Gestão de Recursos Hídricos do Espírito Santo (AGERH-ES); e Instituto de Gestão das Águas de Minas (Igam-MG).

XVII. **PROGRAMAS REPARATÓRIOS:** compreendem medidas e ações de cunho reparatório que têm por objetivo mitigar, remediar e/ou reparar impactos socioambientais e socioeconômicos advindos do rompimento da barragem de Fundão.

XVIII. PROGRAMAS COMPENSATÓRIOS: compreendem medidas e ações que visam a compensar impactos não mitigáveis ou não reparáveis advindos do rompimento da barragem de Fundão, por meio da melhoria das condições socioambientais e socioeconômicas das áreas impactadas, cuja reparação não seja possível ou viável, nos termos dos PROGRAMAS.

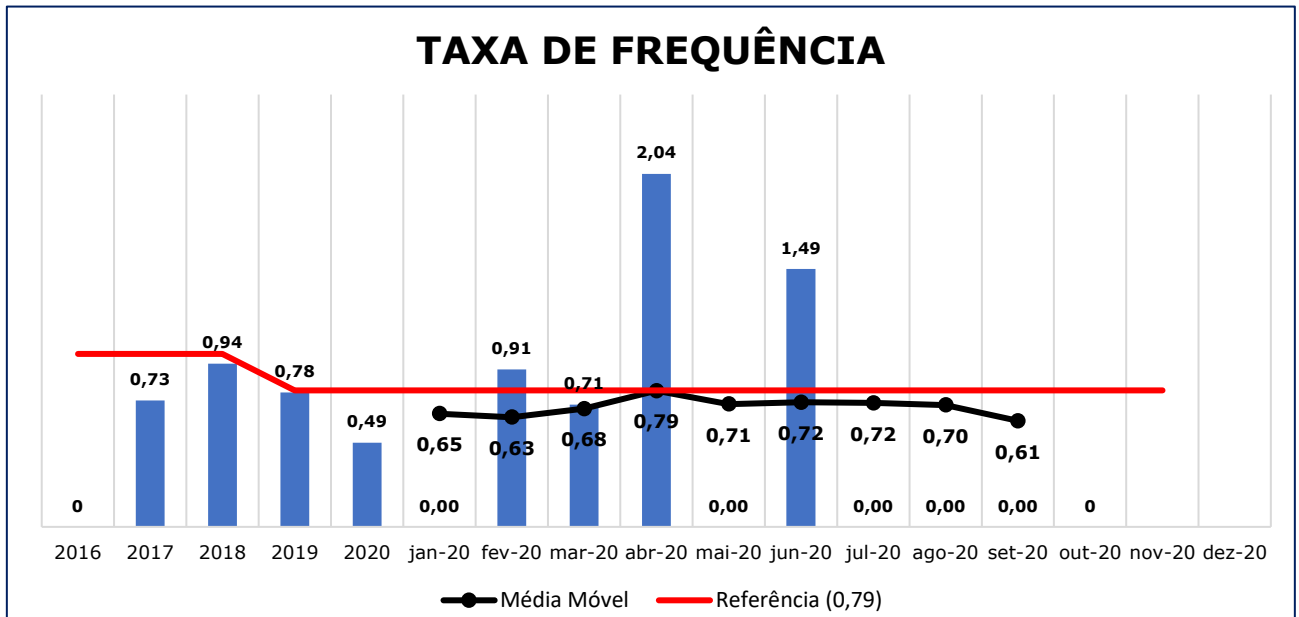
XIX. FUNDAÇÃO: fundação de direito privado, sem fins lucrativos, atendidos os requisitos da lei, a ser instituída pela SAMARCO e pelas ACIONISTAS com o objetivo de elaborar e executar todas as medidas previstas pelos PROGRAMAS SOCIOAMBIENTAIS e PROGRAMAS SOCIOECONÔMICOS.

XX. EXPERT: pessoa física ou jurídica, ou grupo de pessoas físicas ou jurídicas, legalmente habilitadas e contratadas pela FUNDAÇÃO RENOVA para gestão, avaliação, elaboração e/ou implantação dos PROGRAMAS e/ou PROJETOS, total ou parcialmente.

XXI. SITUAÇÃO ANTERIOR: situação socioambiental e socioeconômica imediatamente anterior a 05/11/2015.

XXII. PRADA: Projeto de Restauração de Áreas Degradadas e Alteradas.

Taxa de acidentes registrados



(Número de acidentes registrados x 1.000.000/horas trabalhadas)

* Acidentes registrados = acidentes com afastamento mais acidentes sem afastamento.

Como ler o gráfico

Coluna cor azul: taxa de acidentes acumulada no ano. Toma-se o número de acidentes acumulados no ano, multiplica-se por um milhão e divide-se pelo número de horas trabalhadas no ano. Coluna cor verde: representa a taxa de acidentes referente ao mês. Toma-se o número de acidentes ocorridos no mês, multiplica-se por um milhão e divide-se pelo número de horas trabalhadas no mês.

Linha vermelha: valor de referência 1. Esse valor foi adotado devido ao pouco tempo de trabalho da Fundação Renova. É o valor mínimo para uma empresa. A média nacional para essa referência, por exemplo, é 7.

Ponto preto: esse valor corresponde à média dos últimos doze meses. Caso o número de acidentes continue o mesmo no período e as horas trabalhadas aumentem, esse valor pode cair.

Gestão Econômica

Programas	Plurianual			2020			
	Orçamento	Realizado	Tendência	Orçamento	Realizado	Orçado Mês	Realizado Mês
PG02 - Ressarcimento e de indenização dos impactados	-	-	-	-	-	-	-
PG08 - Reconstrução de vilas	-	-	-	-	-	-	-
PG09 - Recup Reservatório UHE Risoleta Neves	-	-	-	-	-	-	-
PG10 - Rec. demais Comunidades e Infraestruturas impactadas	-	-	-	-	-	-	-
PG13 - Turismo, cultura, esporte, lazer	109,97	3,64	109,97	4,46	2,57	0,44	0,54
PG15 - Tecnologias Socioeconômicas	46,02	0,78	46,02	2,2	0,17	0,26	0,01
PG18 - Diversificação da Economia Regional	119,17	54,50	119,17	8,40	3,83	0,70	0,31
PG20 - Estimulo à Contratação Local	20,81	6,23	20,81	2,0	0,85	0,15	0,00
PG24 - Contenção Rejeitos Trat In SITU	-	-	-	-	-	-	-
PG26 - Recuperação de APPs	1.273,90	37,85	1.273,90	38,9	16,96	3,76	2,58
PG27 - Recuperação de nascentes	212,26	45,53	212,26	20,84	11,30	1,82	1,14
PG29 - Recuperação da fauna silvestre	10,61	1,57	10,61	1,3	0,64	0,14	0,13
PG31 - Coleta e tratamento de esgoto	680,58	22,01	680,58	35,71	14,52	3,38	2,07
PG32 - Melhoria sist. de abastecimento de água	109,51	61,87	109,51	12,8	8,09	0,90	1,87
PG33 - Educação Ambiental	141,48	6,47	141,48	8,28	0,80	1,47	2,50
PG34 - Emergência ambiental	34,26	29,38	34,26	8,5	3,97	1,48	0,09
PG35 - Informação para a população	23,07	5,03	23,07	3,09	1,31	1,17	0,99
PG36 - Comunic. nacional/internacional	38,03	5,84	38,03	2,5	0,96	0,27	0,20
PG38 - Monitoramento Bacia do Rio Doce	-	-	-	-	-	-	-
PG39 - Unidades de conservação	126,01	0,10	126,01	5,1	0,04	0,40	-
PG40 - CAR e PRAs	9,47	1,52	9,47	0,71	0,40	0,06	0,09
Medidas Compensatórias	1.306,18	472,66	1.306,18	770,6	462,44	2,55	3,95
Saldo Compensatório	483,7	-	483,7	-	-	-	-
Total Compensatórios	4.745,1	755,0	4.745,1	908,4	527,2	18,9	11,5

Medidas mitigatórias emergenciais	202,39	202,39	202,39	0,00	-	-	0,00
PG01 - Cadastro dos Impactados	160,62	107,94	160,62	28,4	12,72	2,74	2,27
PG02 - Ressarcimento e de indenização dos impactados	3.509,66	1.416,70	3.509,66	1.377,62	230,37	178,48	25,23
PG03 - Proteção e rec. da qualidade de vida dos povos indígenas	440,35	259,58	440,35	101,7	72,08	7,58	6,43
PG04 - Outros povos e comunidades tradicionais	84,55	43,67	84,55	13,17	6,49	1,30	0,37
PG05 - Proteção social	70,93	11,72	70,93	11,6	4,20	0,97	0,27
PG06 - Comunicação, Participação, Diálogo e Controle Social	438,79	198,87	438,79	81,07	39,05	8,20	3,92
PG07 - Assistência aos Animais	44,10	31,80	44,10	7,3	4,88	0,53	0,56
PG08 - Reconstrução de vilas	1.933,63	1.010,92	1.933,63	682,19	497,32	69,14	90,07
PG09 - Recuperação do reservatório UHE Risoleta Neves	1.270,92	798,17	1.270,92	142,2	82,73	13,13	17,03
PG10 - Rec. demais Comunidades e Infraestruturas impactadas	622,09	420,05	622,09	87,62	39,49	6,70	4,94
PG11 - Rec. escolas e reintegração da comunidade escolar	32,32	19,47	32,32	6,3	4,73	0,37	0,39
PG12 - Memória histórica, cultural e artística	103,01	42,67	103,01	9,51	6,52	0,42	0,49
PG13 - Turismo, cultura, esporte, lazer	55,57	16,46	55,57	6,0	1,23	0,62	0,08
PG14 - Saúde física e mental da população impactada	147,08	64,37	147,08	25,01	11,07	2,90	0,86
PG16 - Retomada das Atividades Aquícolas e Pesqueiras	155,97	4,17	155,97	17,7	2,52	3,51	0,20
PG17 - Retomada das Atividades Agropecuárias	336,24	132,02	336,24	65,08	39,85	6,16	4,72
PG19 - Micro e Pequenos Negócios	35,33	7,49	35,33	5,7	1,45	0,16	0,17
PG21 - Auxílio Financeiro Emergencial	1.915,70	1.441,42	1.915,70	334,28	242,27	27,75	26,31
PG22 - Gerenciamento prog. Socioeconômicos e Socioambientais	-	-	-	-	-	-	-
PG23 - Manejo dos rejeitos	585,09	221,28	585,09	134,72	68,23	13,84	7,28
PG24 - Contenção Rejeitos Trat In SITU	1.039,02	1.008,93	1.039,02	94,3	66,35	11,94	4,61
PG25 - Recuperação área ambiental 1	462,93	352,71	462,93	22,39	14,97	2,05	2,05
PG28 - Conservação da biodiversidade	417,32	215,23	417,32	64,5	7,70	30,58	0,50
PG30 - Fauna e flora terrestre	57,08	25,44	57,08	9,92	7,39	1,03	0,76
PG32 - Melhoria sist. de abastecimento de água	450,93	244,46	450,93	96,2	58,04	12,76	9,89
PG37 - Gestão de riscos ambientais	0,17	0,17	0,17	-	-	-	-
PG38 - Monitoramento Bacia do Rio Doce	444,16	205,49	444,16	41,8	14,10	2,59	1,71
PG39 - Unidades de conservação	30,98	4,88	30,98	2,94	0,79	0,67	-
PG41 Gerenciamento prog. Socioeconômicos e Socioambientais	1.084,12	756,88	1.084,12	277,2	202,56	20,59	21,79
PG42 - Ressarcimento gastos públicos extraordinários	87,46	83,53	87,46	3,37	1,08	0,57	-
Total reparatórios	16.218,5	9.348,9	16.218,5	3.749,7	1.740,2	427,3	232,9
Total	20.963,6	10.103,9	20.963,6	4.658,0	2.267,4	446,2	244,4