



FUNDAÇÃO
renova

RELATÓRIO MENSAL DE ATIVIDADES

julho/2020

Sumário

Apresentação	5
Sumário Executivo	6
PG001 Levantamento e Cadastro dos Impactados	15
PG002 Ressarcimento e Indenização dos Impactados	21
PG003 Proteção e Recuperação da Qualidade de Vida dos Povos Indígenas.....	27
PG004 Proteção e Recuperação da Qualidade de Vida de Outros Povos e Comunidades Tradicionais.....	34
PG005 Programa de Proteção Social	39
PG006 Comunicação, Participação, Diálogo e Controle Social	44
PG007 Programa de Assistência aos Animais.....	65
PG008 Reconstrução de Vilas.....	72
PG009 Recuperação do Reservatório da UHE Risoleta Neves	88
PG010 Programa de recuperação das demais comunidades e infraestruturas impactadas entre Fundão e Candonga	94
PG011 Recuperação das Escolas Impactadas e Reintegração da Comunidade Escolar.....	101
PG012 Programa de Memória Histórica, Cultural e Artística.....	106
PG013 Programa de Turismo, Cultura, Esporte e Lazer	110

PG014 Programa de Apoio à Saúde Física e Mental da População Impactada.....	113
PG015 Promoção da Inovação	117
PG016 Retomada das Atividades Aquícolas e Pesqueiras	120
PG017 Retomada das Atividades Agropecuárias	125
PG018 Desenvolvimento e Diversificação Econômica	135
PG019 Recuperação de Micro e Pequenos Negócios	139
PG020 Estímulo à Contratação Local	144
PG021 Auxílio Financeiro Emergencial	149
PG023 Manejo de Rejeitos	153
PG025 Programa de Recuperação da Área Ambiental 1	160
PG026 Programa de Recuperação de Áreas de Preservação Permanente (APPs) e Recargas Hídricas.....	166
PG027 Programa de Recuperação de Nascentes	171
PG028 Conservação da Biodiversidade.....	176
PG029 Recuperação da Fauna Silvestre	180
PG030 Fauna e Flora terrestre	184
PG031 Coleta e Tratamento de Esgoto e Destinação de Resíduos Sólidos	188
PG032 Melhoria dos Sistemas de Abastecimento de Água.....	195

PG033 Programa de Educação para Revitalização da Bacia do Rio Doce (Educação Ambiental)	201
PG034 Preparação para Emergências Ambientais	207
PG035 Programa de Informação para a População	212
PG036 Comunicação Nacional e Internacional	216
PG038 Monitoramento da Bacia do Rio Doce	221
PG039 Unidades de Conservação	228
PG040 Programa de Fomento ao CAR e PRA	233
PG042 Ressarcimento dos Gastos Públicos Extraordinários	239
Glossário	244
Gestão Econômica	251

Apresentação

O presente documento cumpre com a CLÁUSULA 192 do TERMO DE TRANSAÇÃO DE AJUSTAMENTO DE CONDUTA (TTAC), que determina a elaboração de relatório mensal sobre o andamento de todos os PROGRAMAS – SOCIOAMBIENTAIS e SOCIOECONÔMICOS desenvolvidos e executados pela FUNDAÇÃO RENOVA – e envio do documento ao COMITÊ INTERFEDERATIVO (CIF), sempre no décimo dia útil de cada mês. Os programas têm como objetivo recuperar o meio ambiente e as condições socioeconômicas da área de abrangência impactada pelo rompimento da barragem de Fundão, em novembro de 2015, de forma a restaurar a situação anterior ao rompimento, como está disposto na CLÁUSULA 05, INCISO I do referido termo.

Sumário Executivo

Este Relatório Mensal de Atividades da Fundação Renova apresenta as ações realizadas pelos programas em julho de 2020, distribuídas nos três grandes eixos de atuação: Terra e Água; Pessoas e Comunidades; Reconstrução e Infraestrutura.

Eixo Terra e Água

As ações de monitoramento da bacia do Rio Doce vêm gerando resultados cada vez mais assertivos para a bacia. Visando melhor acesso a estes resultados, em julho foi protocolado a revisão Bi-anual do Programa de Monitoramento Quali-Quantitativo Sistemático (PMQQS) de Água e Sedimentos, o Relatório Trimestral do Programa de Garantia e Controle de Qualidade (QA/QC) dos dados biológicos do PMQQS referente ao período de novembro de 2019 a janeiro de 2020 em 15/07/2020, além disso, ocorreu o início do desenvolvimento da Plataforma Online do PMQQS - Monitoramento rio Doce (PG038, pág. 221).

A qualidade do ar também vem sendo monitorada na Bacia do Rio Doce, nas ações do manejo de rejeitos (PG023, pág. 153). Dentro do programa, merecem destaque as entregas realizadas no âmbito da Ação Civil Pública (ACP), que compreendeu o requerimento, ao Juiz Federal da 12ª Vara Federal Cível, da suspensão dos prazos fixados para os itens 3, 4(ii), 5.1, 6, 6.1, 6.2 e 15 do Eixo 1, até que a situação do COVID-19 se normalize e permita a continuidade dos trabalhos em campo sem qualquer risco aos funcionários, comunidades e demais envolvidos.

O manejo de rejeitos ainda conta com um aliado que é a recuperação do Reservatório da UHE Risoleta Neves (PG009, pág. 88) a qual, até o mês de julho, já bombeou 959 mil m³ de material do reservatório. Buscando restabelecer as condições de operação da UHE, são contínuas as ações de infraestrutura como: correção no canal extravasador,

limpezas de acesso e canaletas; Realização de monitoramento dos instrumentos e estruturas, mostrando que as estruturas geotécnicas do PG09 apresentam condições de estabilidade adequadas; Elaboração de projetos de dragagem, desaguamento e tratamento. E processo de *Due diligence* e *handover* para Samarco em andamento, parecer final da equipe da Samarco no dia 31/07, dando aceite a transferência do programa.

No âmbito da conservação da biodiversidade (PG028, pág. 176), com o objetivo de apresentar a proposta metodológica e objetivos, diretrizes e premissas para atualização do TR4, ocorreu em 29/07/20, uma reunião entre Fundação Renova, Câmara Técnica de Conservação e Biodiversidade (CTBio) e Fundação Dom Cabral, por meio de uma videoconferência, para dar início as atividades de revisão do Termo de Referência 4 (TR4). Os documentos tratados nesta reunião, foram compartilhados com a CTBio para validação.

Ainda em julho, foi concluída a revisão das ações do Plano de Ação para Conservação da Biodiversidade Terrestre após reunião de monitoria com o Grupo de Assessoramento Técnico (GAT). Essa revisão teve o objetivo de dar maior clareza nos textos das ações e otimizá-las de modo a aumentar a sua efetividade, além disso, foi publicado o Sumário Executivo de Conservação do Plano de Ação para Conservação da Biodiversidade terrestre no site da Fundação Renova (PG030, pág. 184).

Com o objetivo de promover a qualidade de vida dos animais (PG007, pág. 65), a Fundação Renova mantém sob sua guarda temporária 396 animais domésticos nos Centros de Acolhimento Temporário de Animais 1 e 2. Os atendimentos prestados, tanto nas moradias temporárias quanto em propriedades de origem, geraram até agora 1.629 prontuários médicos, com informações detalhadas sobre cada indivíduo e sua evolução ao longo do tratamento recebido.

No alto Rio Doce foi dada continuidade às atividades de entrega de alimentos aos animais (PG017, pág. 125). Na região do Médio e Baixo Rio Doce, houve o fornecimento de recursos financeiros para aquisição de silagem aos produtores rurais, localizados abaixo da Usina Risoleta Neves em Minas Gerais até o Espírito Santo, que estejam enfrentando dificuldades técnicas/operacionais na manutenção de suas atividades produtivas, em atendimento à Ação Civil Pública da 12ª Vara Federal Cível e Agrária da Seção Judiciária do Estado de Minas Gerais (SJMG), além do cumprimento da determinação da ação civil pública (ACP) com a entrega, no dia 31/07, dos Planos Integrados de Desenvolvimento Rural e Econômico para os estados de Minas Gerais e Espírito Santo, esse último já em sua primeira revisão considerando os apontamentos da nota técnica 76/2020 emitida pela Câmara Técnica de Economia e Inovação (CTEI).

A recuperação ambiental é igualmente o foco dos programas 26 e 27 — respectivamente, de Áreas de Preservação Permanente e Recarga Hídrica (pág. 171) e de Nascentes (pág. 166) —, que promoveu em julho, dentre outras atividades, a concepção e elaboração do plano de gestão e monitoramento do funcionamento das Casas de Sementes.

Eixo Pessoas e Comunidades

No que se refere ao cadastramento dos impactados (PG001, pág. 15), 34.870 cadastros foram enviados ao CIF, correspondente a 30.395 famílias e 98.331 pessoas, desde o início do programa até julho/2020.

Garantir ressarcimentos e indenizações aos impactados, são ações do programa (PG002, pág. 21). No mês de julho, em relação as indenizações das campanhas 1, 2 e 3, referente aos Camaroeiros da Praia de Suá, até o momento, foram atendidas 170 pessoas (96,6 dos 176 elegíveis). Destes, 167 receberam o pagamento das indenizações (98,2% dos atendidos). Em relação à campanha de Mariana, das 327

indenizações pagas até agora, 9 foram realizadas em julho. Quanto aos auxílios emergenciais (PG021, pág. 149), atualmente existem 32.916 pessoas assistidas, com um total de 14.758 pagamentos. Em julho, 3 novos auxílios foram incluídos no programa.

Neste eixo de trabalho da Fundação Renova, muito tem sido feito em busca da retomada das atividades aquícolas e pesqueiras (PG016, pág. 120). Em julho, dentre as ações realizadas pelo programa, pode-se ressaltar a entrega dos relatórios parciais com informações preliminares de dados secundários dos municípios de Bugre/MG, Córrego Novo/MG, Dionísio/MG, Fernandes Tourinho/MG, Fundão/ES, Iapu/MG, Marilândia/ES e Serra/ES. Em relação ao Projeto Cultivando para Pescar - Deliberação. 121 / 147, foram disponibilizados via WhatsApp no mês de julho, aos atingidos beneficiários, vídeos e textos técnicos com os temas: "Solução Nutritiva"; "Capacitação e seleção das áreas parte 1"; "Capacitação e seleção das áreas parte 2".

No âmbito dos programas de proteção e recuperação da qualidade de vida de Povos Indígenas (PG003, pág. 27) e de Outros Povos e Comunidades Tradicionais (PG004, pág. 34), o pagamento do auxílio subsistência financeira foi realizado a 1.214 famílias na Terra Indígena de Tupiniquim-Guarani e 236 na Terra Indígena de Comboios. As 137 famílias da Terra Indígena de Resplendor receberam silagem de milho, sal mineral para bovinos e ração.

Os programas de Proteção Social (PG005, pág. 39) e de Apoio à Saúde Física e Mental da População Impactada (PG014, pág. 113) operam com grande sinergia no sentido de municiar o poder público com meios e recursos eficazes para cumprir seu papel de propiciador de bem-estar à população das localidades atingidas. No âmbito da proteção social, para dar início das atividades do plano de trabalho acordado, houve a assinatura do termo de cooperação técnica e financeira junto ao município de Linhares/ES, no território de Foz do Rio Doce, aceite do termo de cooperação técnica e financeira junto

ao município de Barra Longa/MG. Ocorreu ainda a realização dos repasses de verba aos municípios de Santa Cruz do Escalvado/ e MG Itueta/MG. Pode-se citar ainda, a disponibilização de veículo e cartão combustível para a prefeitura de Naque/MG, no território do Médio Rio Doce, como previsto no plano de trabalho assinado pelo município junto à Fundação Renova.

A educação é um dos maiores legados que a Fundação Renova pode deixar para as gerações futuras e sua construção já começou, com medidas que vêm sendo efetivadas, por exemplo, pelos programas de Recuperação de Escolas e Reintegração da Comunidade Escolar (PG011), de Memória Histórica, Cultural e Artística (PG012), de Educação para Revitalização da Bacia do Rio Doce (PG033) e de Preparação para Emergências Ambientais (PG034).

Garantir apoio psicopedagógico às escolas impactadas de Mariana e Barra Longa é um dos objetivos do Programa de Recuperação das Escolas e Reintegração da Comunidade, entres as ações realizadas no mês, realização de formações aos professores no tópico psicopedagógico das escolas impactadas de Mariana/MG à distância e a produção de conteúdo digital educativo para distribuição em toda rede Municipal de Educação de Barra Longa/MG (PG011, pág. 101).

Em relação ao Programa de Memória Histórica, Cultural e Artística (PG012, pág. 106), em julho, houve o início das oficinas online de produção audiovisual com jovens de Bento Rodrigues e Paracatu de Baixo em Mariana/MG.

A título de preparação para emergências ambientais (PG034, pág. 207), em julho, houve a conclusão da execução do cronograma de publicações da Assessoria Técnica Remota às Defesas Civis, que envolve estratégias para acompanhamento e continuidade das atividades desenvolvidas de apoio às Defesas Civis (Escola Segura,

Núcleo de Proteção e Defesa Civil e Comitê Gestor de Riscos), durante o período de isolamento social devido a pandemia de COVID-19.

No Fundo Desenvolve Rio Doce, empresas dos estados de Minas Gerais e Espírito Santo vêm recebendo empréstimos dos Bancos de Desenvolvimento de Minas Gerais (BDMG) e do Espírito Santo (BANDES), respectivamente. Tais ações compreendem o estímulo ao desenvolvimento e a diversificação econômica da região (PG018, pág. 135).

O programa de estímulo a contratação local (PG020, pág. 144) também merece destaque, dentre as ações realizadas pela Fundação Renova em julho. Em relação a Assessoria Técnica Desenvolvimento de Fornecedores, pode-se citar a realização de diagnósticos finais de avaliação de desenvolvimento para algumas empresas participantes do projeto Desenvolvimento de Fornecedores em Mariana/MG e em Governador Valadares/MG.

Todos os meses, grande parte das informações dos programas da Fundação Renova podem ser obtidas pelas iniciativas de comunicação à população (PG006, pág. 44; PG035, pág. 212 e PG036, pág. 216), seja pelo site, integração, diálogo e relacionamento contínuo por meio de reuniões e visita ao Centro de Informação Técnica em Mariana, dentre outros. O contato pode ser feito também pelos canais de relacionamento e ouvidoria disponíveis. A ouvidoria vem, desde a chegada do novo ouvidor-geral no final de 2019, passando por melhorias nos processos de gestão das manifestações, assegurando o registro, qualificação, apuração e respostas às reclamações e denúncias recebidas.

Eixo Reconstrução e Infraestrutura

Na frente de Melhoria dos Sistemas de Abastecimento de Água (PG032, pág. 195) dentre as ações realizadas pelo programa, pode-se citar a retomada das obras de

captação alternativa de Pedra Corrida, distrito de Periquito/MG, das obras de relocação da linha de transmissão da adutora do rio Corrente Grande, em Governador Valadares/MG. Também foram iniciadas as obras de recuperação da pavimentação do acesso Norte em Resplendor/MG. Ainda no mês de julho, houve a conclusão do projeto básico da nova estação de tratamento de água e captação principal de Senhora da Penha, distrito de Fernandes Tourinho/MG e conclusão do projeto básico da nova estação de tratamento de água de Baixo Guandu/ES.

Para as ações compensatórias de coleta e tratamento de esgoto e de destinação de resíduos sólidos nos municípios da Área Ambiental 2 (PG031, pág. 188), os repasses já realizados somam R\$ 10.494.795,04, contemplando os municípios de Alpercata/MG, Dionísio/MG, Fernandes Tourinho/MG, Iapu/MG, Ipaba/MG, Ipatinga/MG, Itueta/MG, Marliéria/MG, Rio Casca/MG, São Domingos do Prata/MG, São José do Goiabal/MG, Sem-Peixe/MG, Baixo Guandu/ES, Colatina/ES e CIMVALPI (Consórcio Intermunicipal Multissetorial do Vale do Piranga). O programa também já realizou 727 horas de capacitação com servidores públicos dos municípios da Área Ambiental 2. No mês de julho, merece destaque, o envio do Manual de Orientações do Processo de Repasses do PG31 ao CIF e à Câmara Técnica.

Em busca da recuperação das demais comunidades e infraestruturas impactadas entre Fundão e Candonga (PG010, pág. 94), as ações das obras estão paralisadas desde março/20, como medida de prevenção contra a Covid-19, estão sendo avaliados planos de retomada de cada frente de obra. Foi aprovado pela Prefeitura Municipal de Barra Longa/MG o plano de retomada do Parque de Exposição aprovado. As obras relacionadas ao Plano de Adequação Socioeconômica e Ambiental das Propriedades Rurais (PASEA) tiveram retorno aprovado pela Prefeitura Municipal de Barra Longa/MG em julho/20.

A frente de reconstrução de vilas (PG008, pág. 72) prevê três reassentamentos coletivos — Bento Rodrigues e Paracatu de Baixo, em Mariana, e Gesteira, no município de Barra Longa (MG) — bem como o reassentamento familiar, que assiste a pessoas que possuíam propriedades atingidas pela lama ao longo do rio e as desistentes dos reassentamentos coletivos. A seguir, são apresentadas as ações realizadas nestes locais durante o mês de junho:

Bento Rodrigues — a reconstrução de Bento Rodrigues vem avançando a cada mês. Em julho, houve a conclusão do telhado do ID 57 e início da estrutura metálica do telhado do ID 62; Conclusão do intertravado das Ruas Carlos Pinto, Mercês e Nova 1 da área 1; Conclusão do intertravado das Ruas Raimundo Muniz e Projetada 3 da área 3; Início do intertravado das Ruas Alípio Viana e Cônego Veloso; Conclusão da instalação de 86 postes de iluminação urbana; Conclusão de projeto conceitual para 2 edificações; Conclusão de projetos executivos de contenção para 9 casa e 1 lote vago; Conclusão de projetos executivos de fundação para 6 casas.

Paracatu de Baixo — em julho houve o início da rede de esgoto da Praça Santo Antônio; Conclusão da drenagem profunda do trecho B; Conclusão de projetos básicos para 1 casa e 1 bem público; Conclusão de projetos executivos de fundação para 6 casas.

Gesteira — em julho houve a continuação da renegociação da faixa de servidão do terreno em Barra Longa onde será construída a linha de transmissão elétrica; Início da elaboração dos projetos básicos de infraestrutura do Reassentamento de Gesteira em 30/06/2020.

Reassentamento Familiar e Reconstruções — Essas modalidades consistem na compra de imóvel com edificações e benfeitorias sem a necessidade de

reformas, compra de imóvel com edificações e benfeitorias com necessidade de reformas, compra de terreno e posterior construção das edificações e benfeitorias na propriedade atingida (origem). Em julho, houve aquisição de 1 imóvel para construção de nova casa e a conclusão de 1 projeto executivo.

As páginas a seguir contêm o detalhamento destas e de muitas outras ações.

Boa leitura!

PG001 Levantamento e Cadastro dos Impactados

Eixo Pessoas e Comunidades

Objetivo

Levantar informações quanto às perdas materiais e das atividades econômicas através da realização do cadastro individualizado de pessoas físicas e jurídicas (apenas micro e pequenas empresas), impactadas na área de abrangência socioeconômica do Termo de Transição e Ajustamento de Conduta (TTAC). As informações levantadas pelo cadastro serão utilizadas para a realização de estudos e avaliações socioeconômicas, voltados para apoiar a implementação de ações de reparação e compensação dos impactos socioeconômicos.

Cláusulas do TTAC: 20, 22, 25, 26 e 28 – Em andamento; 19 – Reprogramada.

Deliberações que impactam escopo e prazo: 251, 346 – Concluídas internamente.

Entregas do ano de 2020



Grandes números do programa

- **59.872** solicitações de cadastro, desde o início do programa até julho/2020.
- **34.870** cadastros enviados ao CIF, correspondente a **30.395** famílias e **98.331** pessoas, desde o início do programa até julho/2020.

Fatos relevantes do mês

- Foram disponibilizados 32 dossiês pela Assessoria Técnica da Comissão de Atingidos de Mariana em julho/2020.

Indicadores

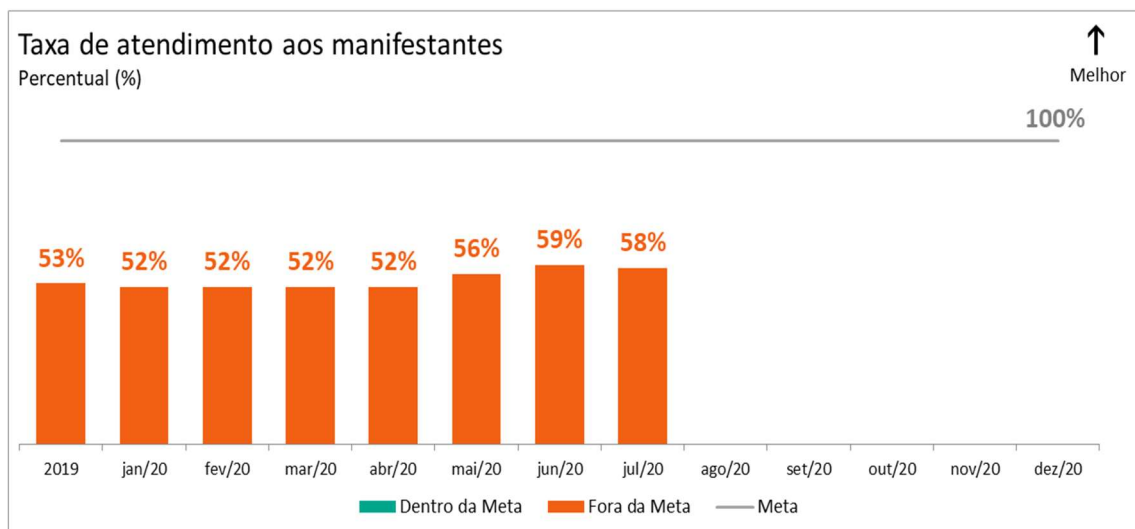


Gráfico 1. Taxa de atendimento aos manifestantes. Gráfico Acumulado.

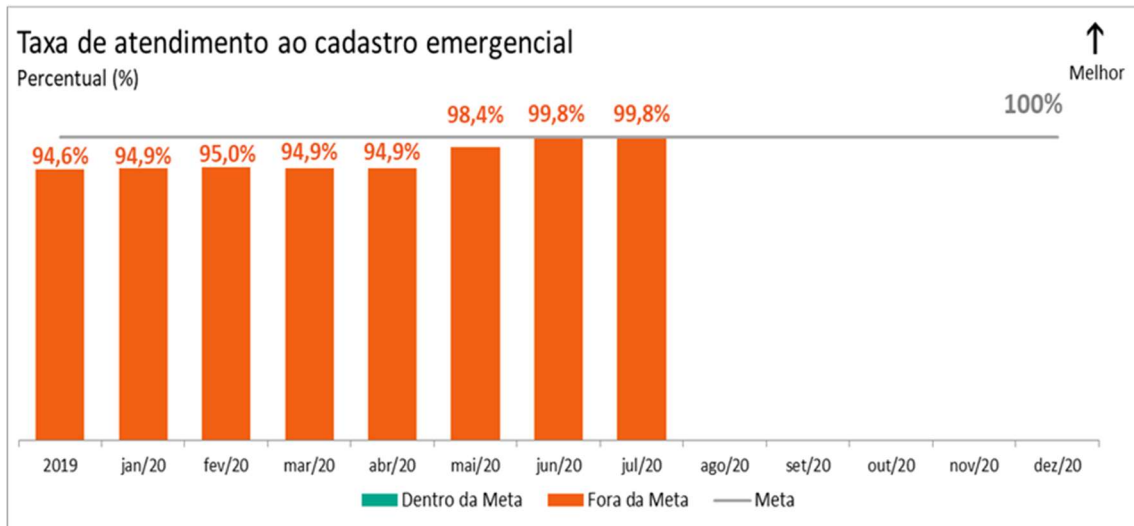


Gráfico 2. Taxa de atendimento ao cadastro emergencial. Gráfico Acumulado.

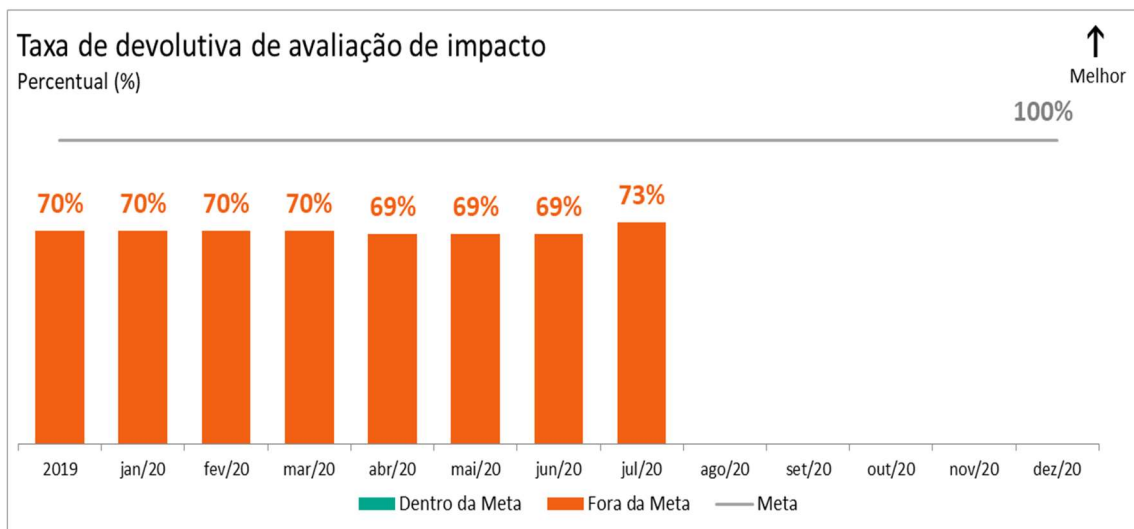


Gráfico 3. Taxa de devolutiva de avaliação de impacto. Gráfico Acumulado.

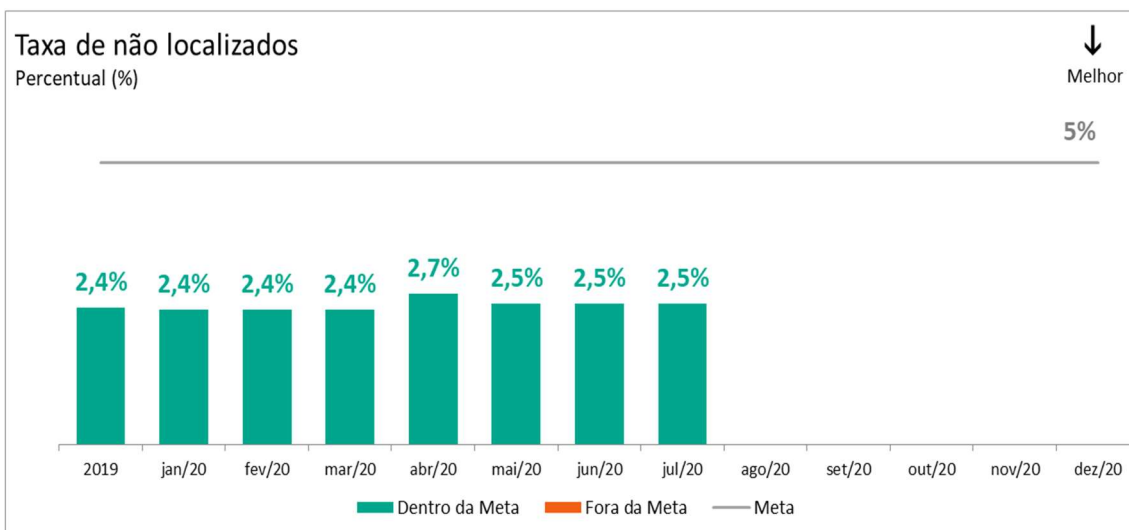


Gráfico 4. Taxa de não localizados. Gráfico Acumulado.

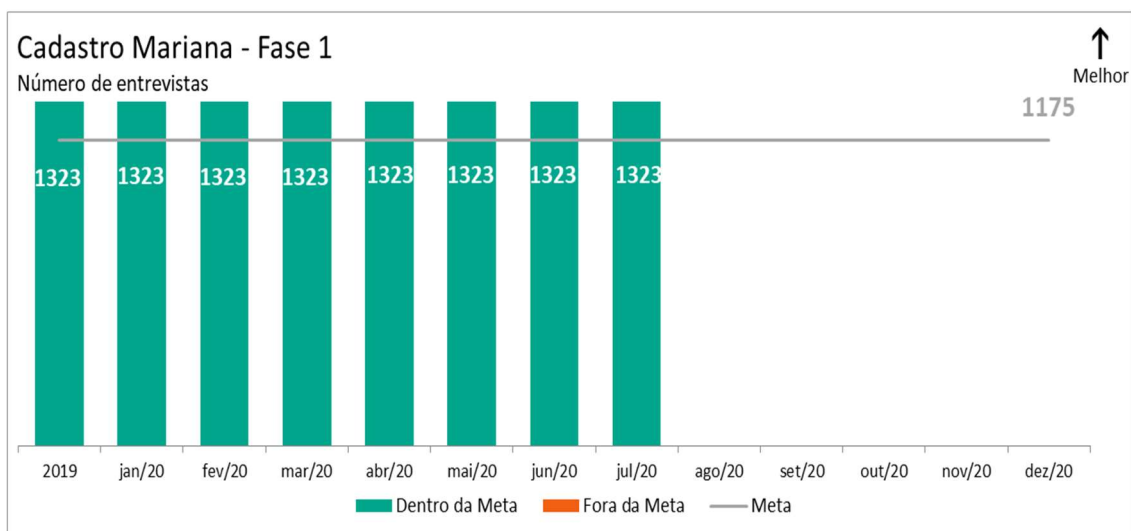


Gráfico 5. Cadastro Mariana – Fase 1. Gráfico Acumulado.

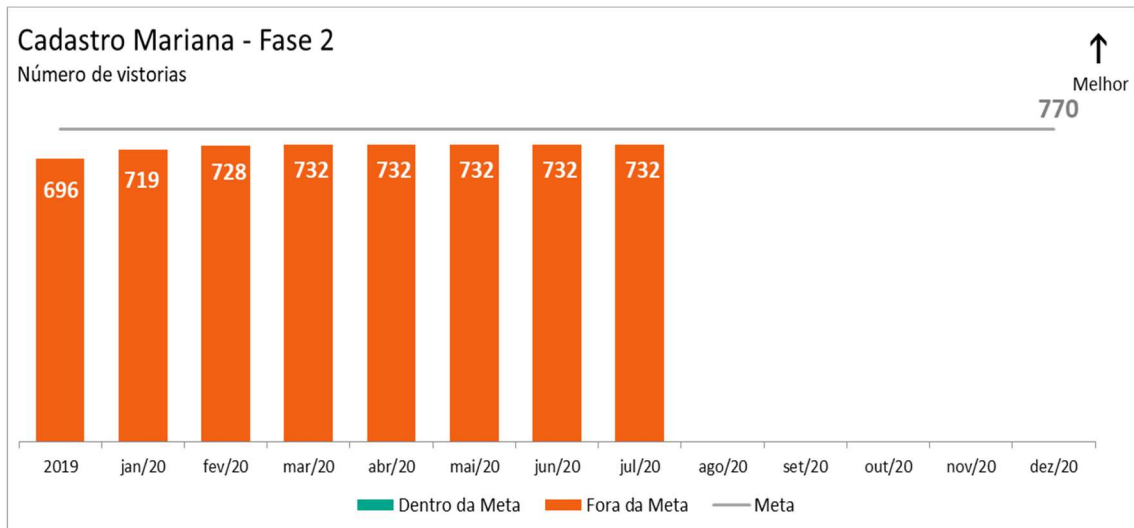


Gráfico 6. Cadastro Mariana – Fase 2. Gráfico Acumulado.

Curva S do programa

Por se tratar de um programa cujas entregas consistem em processos, a curva S não é a melhor ferramenta de acompanhamento de avanço físico do programa.

PG002 Ressarcimento e Indenização dos Impactados

Eixo Pessoas e Comunidades

Objetivo

Ressarcir pessoas físicas ou jurídicas (neste último caso, apenas micro e pequenas empresas) que tenham sofrido danos materiais, lucro cessante e/ou morais, bem como perdas referentes às suas atividades econômicas, em consequência direta do rompimento da barragem de Fundão, de forma justa, célere, simples, transparente e sem a burocracia e os ônus de uma ação judicial.

Cláusulas do TTAC: 38 – Ações 1 e 2 Reprogramadas.

Deliberações que impactam escopo e prazo: 18, 35, 119 – Itens 2 e 10, 141 – Item 4, 167 – Itens 1 e 2, 292 – Item 2 – Concluídas internamente; 118 – Item 2, 181 - Itens 5 e 8, 182 – Item 3 – Reprogramadas; 111 - Item 6 – Planejada; 167 - Item 3, 181 – Itens 6 e 7, 211 - Item 2 – Judicializadas.

Entregas do ano 2020



Grandes números do programa

- Para Dano Água, até o momento foram atendidas **320.178** pessoas, sendo que **270.372** aceitaram propostas. Destas, **270.230** propostas já foram pagas (**99,9%** das propostas aceitas). Além desse universo também foram pagas **7.573** indenizações referentes à Condenação Judicial e IRDR. Os pagamentos somam **R\$ 282,4 milhões**.
- Para Danos Gerais, **10.143** núcleos familiares cadastrados aceitaram as propostas de indenização, sendo que **10.113** já foram pagos (**99,7%** dos casos). Os pagamentos de Danos Gerais somam **R\$ 914,6 milhões**.

Fatos relevantes do mês

- Recebimento do aceite de 2 (dois) novos casos dos Camaroeiros da Enseada do Suá. Até o momento, foram atendidas 170 pessoas (96,6% dos 176 elegíveis). Destes, 167 receberam o pagamento das indenizações (98,2% dos atendidos).
- Pagamento de 9 (nove) indenizações de Mariana. Até o momento, foi realizado o pagamento de 327 indenizações, o que representa 90,8% do total das 360 propostas aceitas.

Indicadores

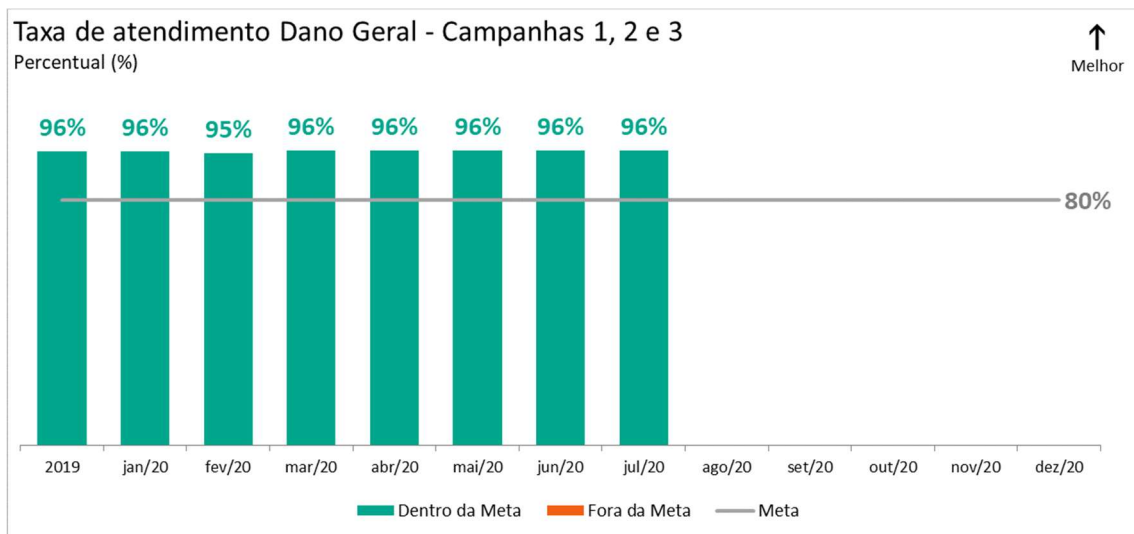


Gráfico 1. (%) Taxa de Atendimento Dano Geral (Campanhas 1, 2 e 3 – julho/2020). Gráfico Acumulado.

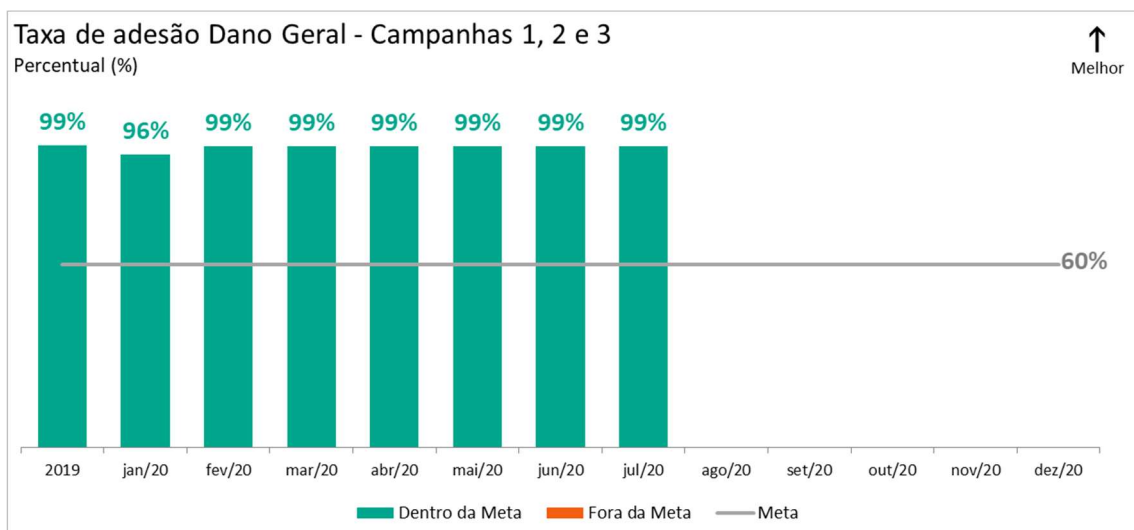


Gráfico 2. (%) Taxa de Adesão Dano Geral (Campanhas 1, 2 e 3 – julho/2020). Gráfico Acumulado.

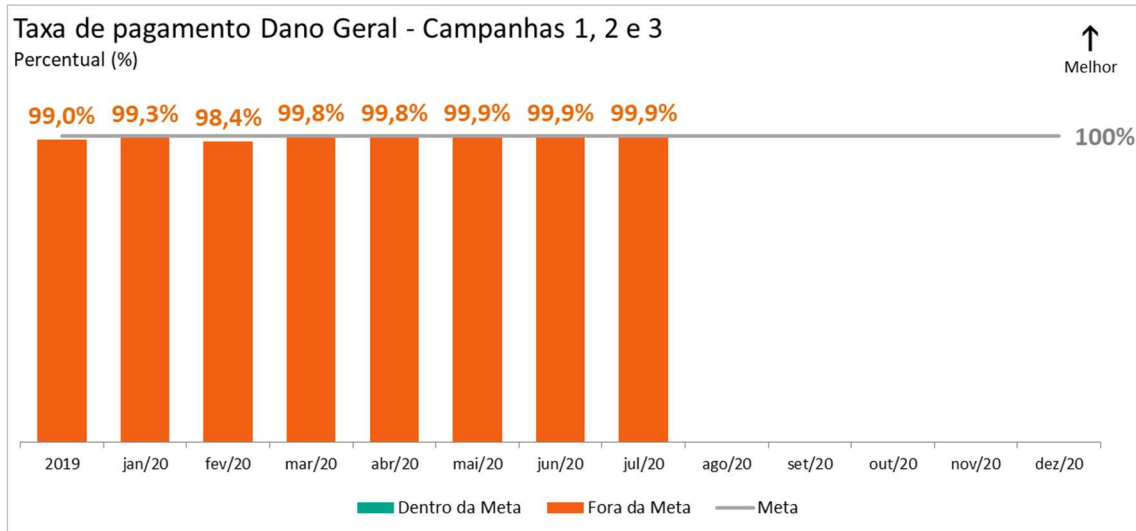


Gráfico 3. (%) Taxa de Pagamento Dano Geral (Campanhas 1, 2 e 3 - julho/2020). Gráfico Acumulado.

Curva S

Por se tratar de um programa cujas entregas consistem em processos, a curva S não é a melhor ferramenta de acompanhamento do avanço do programa.

PG003 Proteção e Recuperação da Qualidade de Vida dos Povos Indígenas

Eixo Pessoas e Comunidades

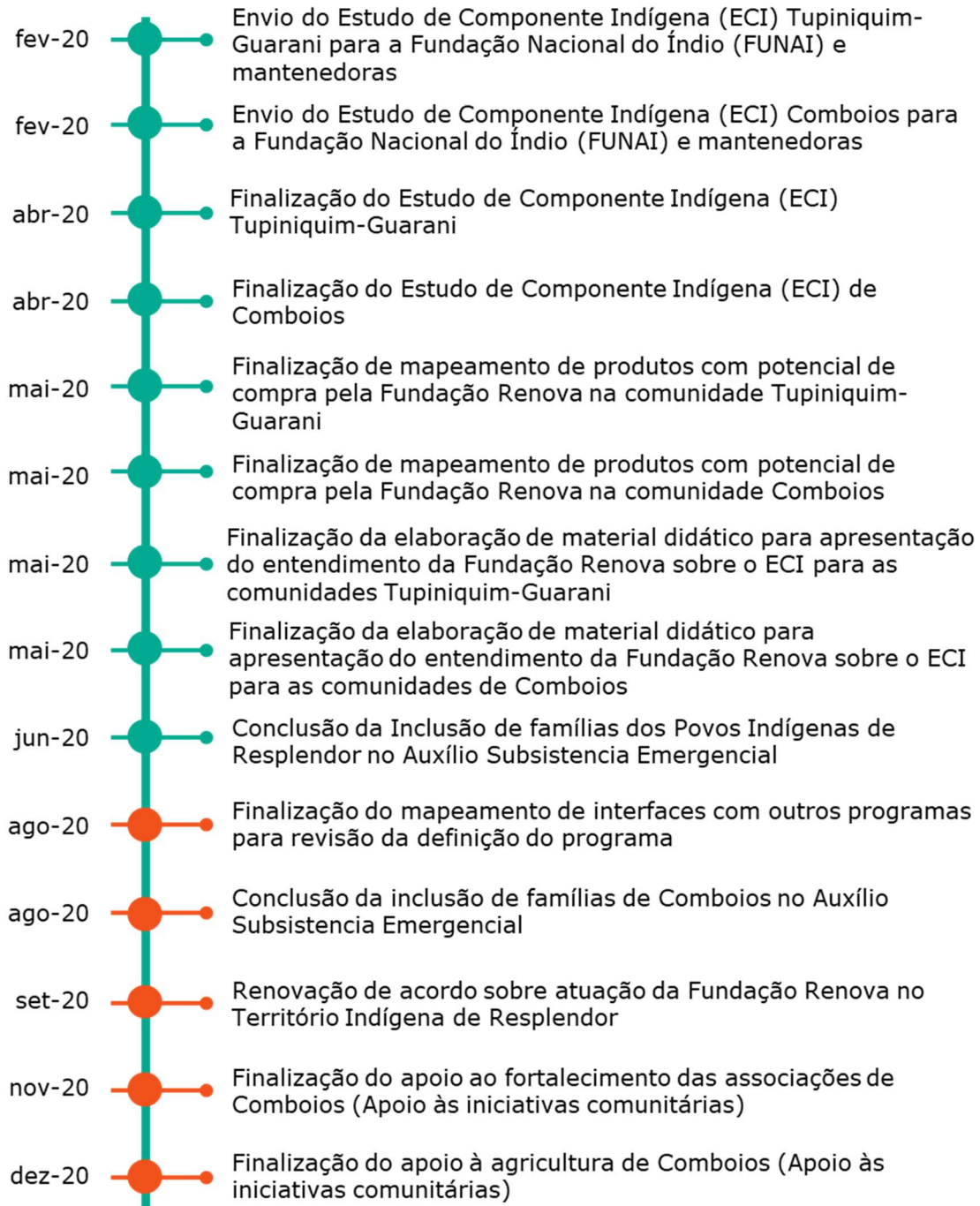
Objetivo

O Programa tem por objetivo implantar as ações reparatórias e compensatórias para povos e comunidades tradicionais em acordo com os eventuais impactos identificados a partir dos estudos conforme Cláusulas 39 a 45 do Termo de Transação e Ajustamento de Conduta (TTAC).

Cláusulas do TTAC: 39, 43 - Incisos I, II, IV e V, 44 - Incisos II e IV - Em andamento; 43 - Parágrafo 1º e Inciso III, 44 - Incisos I e III - Concluídas internamente; 44 - Inciso V - Planejadas.

Deliberações que impactam escopo e prazo: 169 - Item 1, 187 - Itens 1 e 2, 201 - Item 2, 205 - Itens 2 e 3, 227 - Itens 1 e 2, 231 - Item 1, 299, 335 - Itens 2 e 3 e 360 - Concluídas internamente; 155 - Item 2, 201 - Item 1, 206 - Item 1 e 231 - Item 2 - Em andamento; 231 - Item 3 - Planejada.

Entregas do ano de 2020*





● Concluído
 ● Em Andamento
 ● Planejado
 ● Reprogramado

NOTA: *O CRONOGRAMA ESTÁ EM REVISÃO. COM A PARALISAÇÃO DAS ATIVIDADES DE CAMPO EM DECORRÊNCIA DO COVID-19, AS TAREFAS QUE NECESSITAM DE ESFORÇOS PRESENCIAIS FORAM REPROGRAMADAS.

Grandes números do programa

- **1.587 titulares de comunidades indígenas** estão no escopo de atuação da Fundação Renova;
- **600 pessoas abastecidas com água mineral** Povos Indígenas de Resplendor de 21/06/2020 até 20/07/2020 (total de 90.000 litros);
- **142 pontos de abastecimento de água mineral** Povos Indígenas de Resplendor;
- **147 pontos de abastecimento de água potável** Povos Indígenas de Resplendor.

Fatos relevantes do mês

Tupiniquim-Guarani

- A Fundação Renova pagou no mês corrente, através de transferência eletrônica, um total de R\$ 2.528.770,21 nas contas bancárias números (Banco do Estado do Espirito Santo, agência número 0165, contas bancárias números: 1364.xxx-3; 2822.xxx-1; 2725.xxx-9; 785.xxx-8; 3014.xxx-7 e Banco do Brasil, agência número 0829, conta bancária número: 34.xxx-0) das associações indígenas (ASSOCIACAO INDIGENA GUARANI MB; ASSOCIACAO INDIGENA TUPINIKIM DE IRAJÁ; ASSOCIACAO INDIGENA TUPINIKIM DE AREAL; ASSOCIACAO INDIGENA TUPINIKIM AITG; ASSOCIACAO TUPINIKIM GUARANY D ATUGUAA e ASSOCIACAO INDIGENA TUPINIKIM PAU BRASIL), registradas sob os números de CNPJ (10.300.205/0001-46; 15.829.241/0001-15; 19.266.784/0001-22; 02.551.517/0001-02; 34.444.555/0001-44; e 09.569.165/0001-53 respectivamente), para ser distribuído pelas Associações Indígenas às 1214

famílias indígenas das terras Tupiniquim-Guarani. As 1214 famílias indígenas estão distribuídas nas 6 associações conforme segue: 70 famílias da ASSOCIACAO INDIGENA GUARANI MBOAPY PINDÓ, 238 famílias da ASSOCIACAO INDIGENA TUPINIKIM PAU BRASIL, 123 famílias da ASSOCIACAO INDIGENA TUPINIKIM DE IRAJÁ, 51 famílias da ASSOCIACAO INDIGENA TUPINIKIM DE AREAL, 700 famílias da ASSOCIACAO INDIGENA TUPINIKIM AITG, 32 famílias da ASSOCIACAO TUPINIKIM GUARANY D ATUGUAA. O total de R\$ 2.528.770,21 compreende o pagamento mensal por família de R\$ 1.045,00, acrescido de 20% sobre o valor de 1 salário mínimo por dependente, adicionado o valor de uma cesta básica do DIEESE/ES e 5% de taxas administrativas para as Associações;

- Inclusão de uma família pertencente à Associação Indígena GUARANI MBOAPY PINDÓ no escopo de atuação da Fundação Renova.

Comboios

- A Fundação Renova pagou no mês corrente, através de transferência eletrônica, um total de R\$ 888.027,38 na conta bancária número (Banco do Brasil, agência número 0829, conta bancária número: 13.xxx-2) da associação indígena de COMBOIOS, registrada sob o número de CNPJ 02.536.221/0001-04, para ser distribuído pela Associação Indígena à 236 famílias indígenas da terra de Comboios. As 236 famílias indígenas estão distribuídas na Associação Indígena de COMBOIOS. O total de R\$ 888.027,38 compreende o pagamento mensal de 2,5 salários mínimos por família, acrescido de 20% sobre o valor de 1 salário mínimo por dependente, adicionado o valor de uma cesta básica do DIEESE/ES e 5% de taxa administrativa para a Associação;
- Distribuição de água para a comunidade de Comboios – 40.360 litros distribuídos entre 01/07/2020 até 31/07/2020 (total de 2.018 galões de 20 litros).

Resplendor

- A Fundação Renova pagou no mês corrente, através de transferência eletrônica, um total de R\$ 1.288.485,00 nas contas bancárias números (Banco do Brasil, agência número 0468, contas bancárias números: 16.xxx-1; 13.xxx-8; 24.xxx-3; 22.xxx-1; 7.xxx-8; 14.xxx-7; 18.xxx-X; 22.xxx-9) das associações indígenas (UATU; ATORÃN; BAKÃN; BURUM ERERRÉ-AIBE; KRENAK; NÁKNENUK; NAKRERRÉ; e BURUM TAKRUK), registradas sob os números de CNPJ (08.882.323/0001-80; 07.864.625/0001-40; 30.862.050/0001-49; 23.675.495/0001-54; 03.640.055/0001-54; 07.918.506/0001-23; 12.078.678/0001-76; e 20.076.203/0001-79 respectivamente), para ser distribuído pelas Associações Indígenas às 137 famílias indígenas da terra de Resplendor. As 137 famílias indígenas estão distribuídas nas 8 associações conforme segue: 31 famílias da Associação Indígena ATORÃN, 10 famílias da Associação Indígena BAKAN, 17 famílias da Associação Indígena BURUM ERERRE, 18 famílias da Associação Indígena KRENAK, 12 famílias da Associação Indígena NAKNENUK, 11 famílias da Associação Indígena NAKRERRE, 11 famílias da Associação Indígena TAKRUK e 27 famílias da Associação Indígena UATU. O total de R\$ 1.288.485,00 compreende o pagamento mensal de R\$ 9.405,00 para cada uma das 137 famílias;
- Distribuição de Água para os Povos Indígenas de Resplendor – 5 litros por pessoa por dia de Água Mineral de 21/06/2020 até 20/07/2020 (total de 90.000 litros);
- Distribuição de silagem de milho na Terra Indígena de Resplendor – 240 toneladas para 100 famílias de 21/06/2020 até 20/07/2020;
- Distribuição de sal mineral para bovinos na Terra Indígena de Resplendor – 300 sacos de 25 kg para 100 famílias de 21/06/2020 até 20/07/2020;

- Distribuição de ração na Terra Indígena de Resplendor – 2.268 sacos de 40 kg para 108 famílias de 21/06/2020 até 20/07/2020.

Indicadores

Os indicadores do programa estão em revisão.

Curva S do programa*

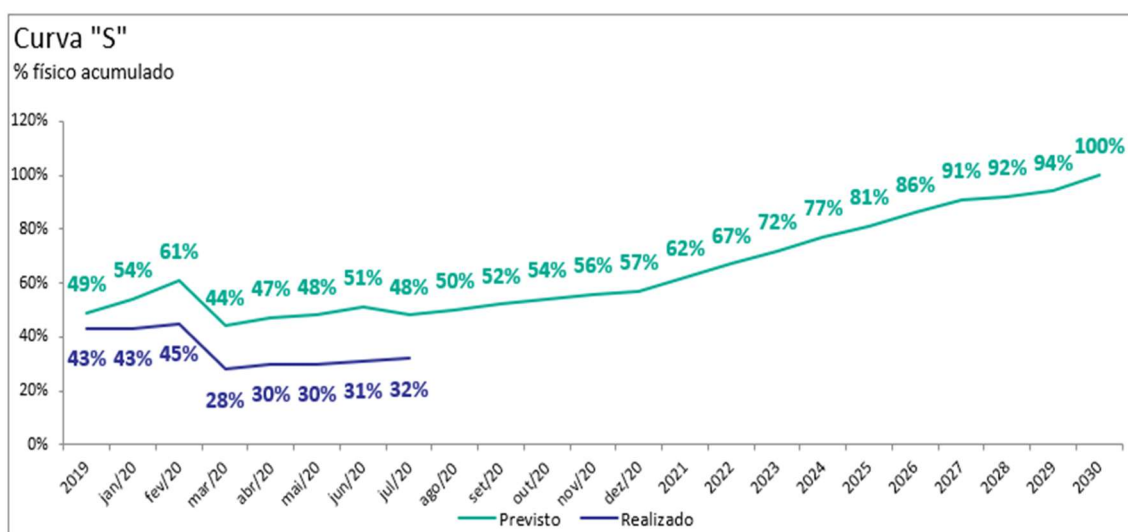


Gráfico 1. Curva "S" de avanço físico (julho/2020).

NOTA: *CURVA S SUJEITA A ALTERAÇÕES DEVIDO À POSSÍVEIS REVISÕES NO ESCOPO DO PROGRAMA E CONSEQUENTE ADEQUAÇÃO DO CRONOGRAMA. O PERCENTUAL PREVISTO DE JULHO/2020 ESTÁ MENOR QUE O PERCENTUAL PREVISTO DE JUNHO/2020 DEVIDO AO PROCESSO DE GESTÃO DE MUDANÇAS REALIZADO.

PG004 Proteção e Recuperação da Qualidade de Vida de Outros Povos e Comunidades Tradicionais

Eixo Pessoas e Comunidades

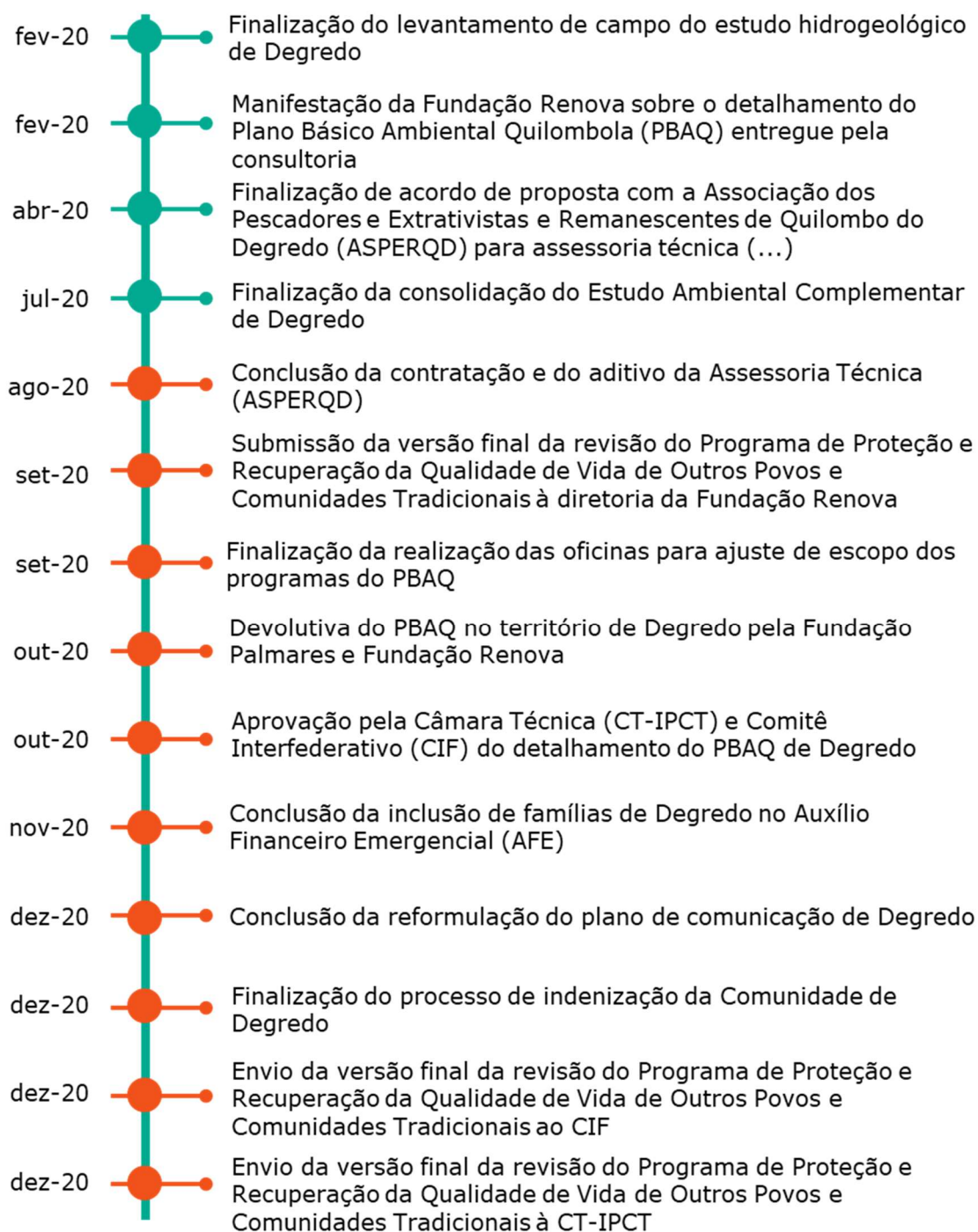
Objetivo

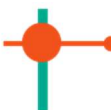
O Programa tem por objetivo implantar as ações reparatórias e compensatórias para povos e comunidades tradicionais em acordo com os eventuais impactos identificados a partir dos estudos realizados.


Cláusulas do TTAC: 46 – Em andamento; 46 – parágrafo 2º – Concluída internamente.

Deliberações que impactam escopo e prazo: 154 - Item 1, 161 - Itens 1, 2 e 3, 202 - Itens 1, 2a, 2b, 2c, 3 e 4, 203 - Item 1, 204 - Item 1, 231 – Item 1, 232 - Item 1, 255 - Item 5, 256 - Itens 1, 2 e 3, 280 - Itens 1 e 4 (ação 1), 281 - Itens 1 e 3, 298 - Item 1, 300 - Itens 1 e 2, 356 – Concluídas internamente; 155 – Item 2, 202 - Item 5, 231 – Item 2, 232 - Item 2, 233 - Item 2, 280 – Item 4 (ação 2), 298 - Item 2 e 329 - Item 1 – Em andamento; 231 – Item 3, 281 - Item 4 – Planejadas; 333 - Item 2 – Reprogramada.

Entregas do ano de 2020*



dez-20  Deliberação da aprovação do documento de definição do Programa de Proteção e Recuperação da Qualidade de Vida de Outros Povos e Comunidades Tradicionais

 Concluído  Em Andamento  Planejado  Reprogramado

NOTA: *O CRONOGRAMA ESTÁ EM REVISÃO. COM A PARALIZAÇÃO DAS ATIVIDADES DE CAMPO EM DECORRÊNCIA DO COVID-19, AS TAREFAS QUE NECESSITAM DE ESFORÇOS PRESENCIAIS FORAM REPROGRAMADAS.

Grandes números do programa

- **387 titulares** (178 quilombolas, 105 faiscadores de Rio Doce e 104 faiscadores de Santa Cruz do Escalvado) de comunidades tradicionais estão no escopo de atuação da Fundação Renova, com atenção à segurança hídrica, econômica e alimentar de 01/07/2020 até 31/07/2020;
- **185 famílias** abastecidas com água mineral na Comunidade Remanescente Quilombola de Degredo de 01/07/2020 até 31/07/2020.

Fatos relevantes do mês

Quilombolas

- Pagamento do Auxílio Financeiro Emergencial às pessoas elegíveis de Degredo – 178 titulares da Comunidade Quilombola de Degredo;
- Distribuição de água mineral para a Comunidade de Degredo – 15 litros por pessoa por dia 01/07/2020 até 31/07/2020 (total de 275.960 litros);
- Envio do consolidado de Estudos Ambientais Complementares de Degredo para a CT-IPCT e CIF.

Faiscadores

- Pagamento do Auxílio Financeiro Emergencial aos faiscadores elegíveis – 209 titulares das Comunidades de Santa Cruz do Escalvado e Rio Doce.

Indicadores

Os indicadores do programa estão em revisão.

Curva S do programa*

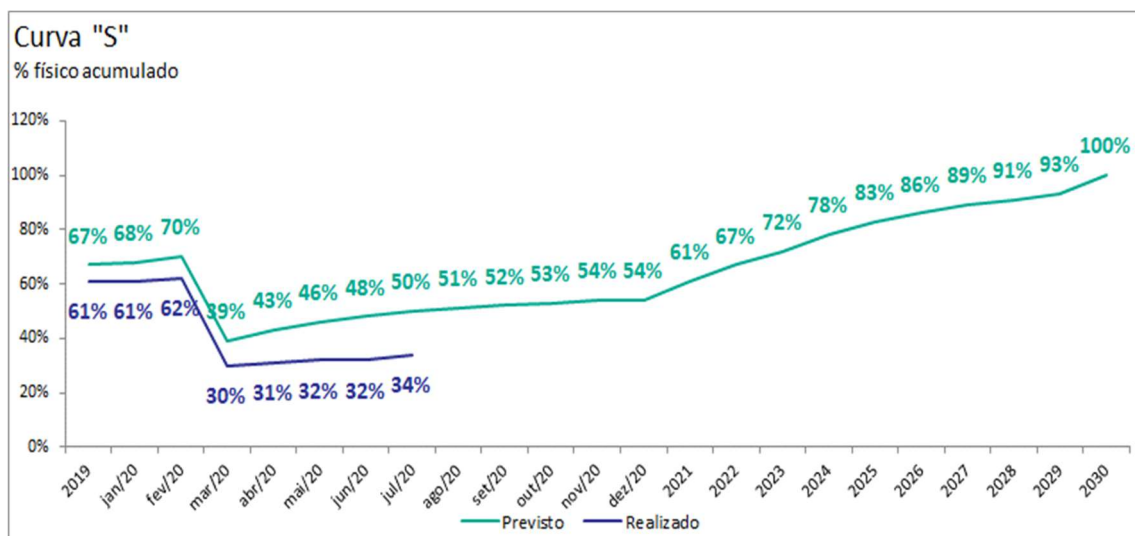


Gráfico 1. Curva "S" de avanço físico (julho/2020).

NOTA: *CURVA S SUJEITA A ALTERAÇÕES DEVIDO À POSSÍVEIS REVISÕES NO ESCOPO DO PROGRAMA E CONSEQUENTE ADEQUAÇÃO DO CRONOGRAMA.

PG005 Programa de Proteção Social

Eixo Pessoas e Comunidades

Objetivo

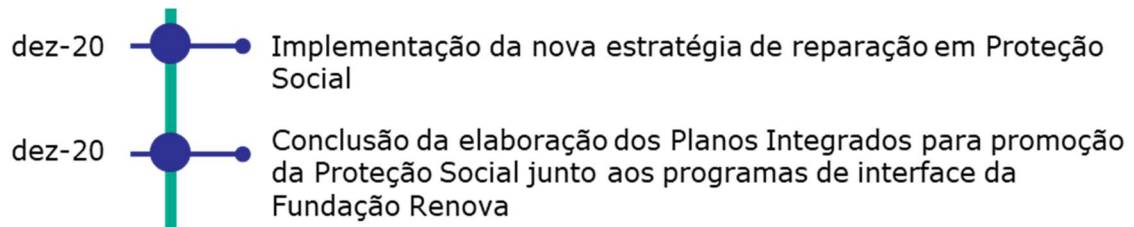
Promover a proteção social, por meio de ações socioassistenciais, incluindo atividades socioculturais e apoio psicossocial, acompanhando as famílias e os indivíduos impactados pelo rompimento, priorizando os impactados com deslocamento físico.

Cláusulas do TTAC: 58 – Concluída internamente; 54 – Em andamento.

Deliberações que impactam escopo e prazo: 141 – Item 4, 167 – Itens 1 e 2, 180 – Item 1, 192 – Item 2, 278 – Itens 1.1, 1.2 e 1.3, 292 – Item 2, 307 – Item 1, 330 e 332 – Concluídas internamente; 167 – Item 3 e 307 – Item 2 – Judicializadas.

Entregas do ano de 2020*





● Concluído ● Em Andamento ● Planejado ● Reprogramado

NOTA: *O CRONOGRAMA ESTÁ EM REVISÃO.

Grandes números do programa*

- **22 profissionais** (entre assistentes sociais e psicólogos) atuaram nos municípios de **Mariana/MG** (20 profissionais) e **Barra Longa/MG** (02 profissionais) no período de 21/06/2020 até 20/07/2020.

*O NÚMERO REPORTADO PELO FORNECEDOR REFERE-SE AO NÚMERO EFETIVO DE PROFISSIONAIS ATUANTES NO PERÍODO DA MEDIÇÃO, DESCONSIDERANDO, POR EXEMPLO, AQUELES DE FÉRIAS OU AFASTADOS (PODENDO, PORTANTO, VARIAR DE UM RELATÓRIO PARA OUTRO) E ESTÁ SUJEITO À APROVAÇÃO DA MEDIÇÃO REALIZADA ENTRE FORNECEDOR E FUNDAÇÃO RENOVA.

Fatos relevantes do mês

- Assinatura do termo de cooperação técnica e financeira junto ao município de Linhares/ES, no território de Foz do Rio Doce, para início das atividades do plano de trabalho acordado;
- Aceite do termo de cooperação técnica e financeira junto ao município de Barra Longa/MG, no território do Alto do Rio Doce, para início das atividades do plano de trabalho acordado;
- Realização do repasse de verba ao município de Santa Cruz do Escalvado/MG, no território do Alto do Rio Doce, para início das atividades previstas no plano de trabalho acordado com o município;
- Realização do repasse de verba ao município de Itueta/MG, no território do Baixo Rio Doce, para início das atividades previstas no plano de trabalho acordado com o município;

- Disponibilização de veículo e cartão combustível para a prefeitura de Naque/MG, no território do Médio Rio Doce, como previsto no plano de trabalho assinado pelo município junto à Fundação Renova.

Indicadores

Os indicadores do programa estão em revisão.

Curva S do programa*

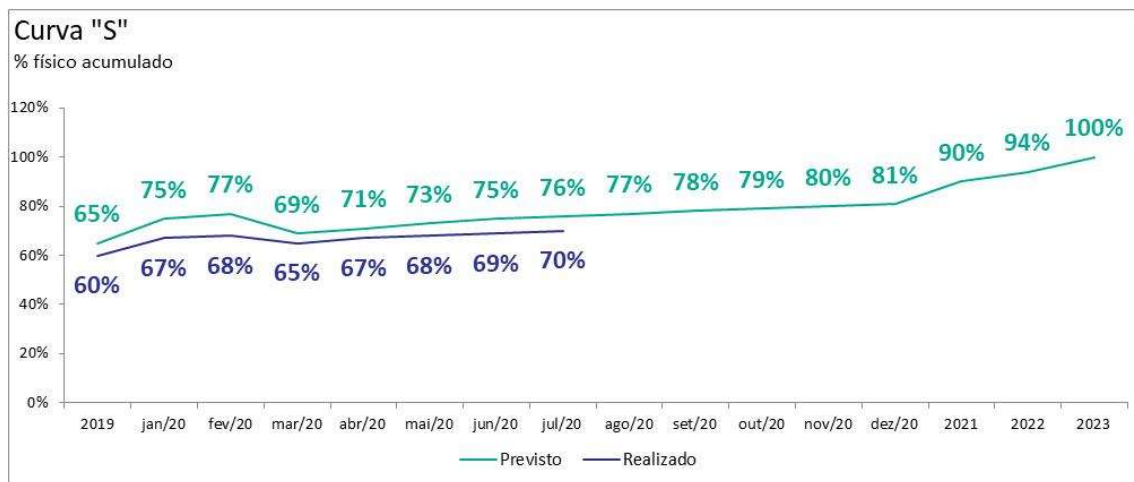


Gráfico 1. Curva "S" de avanço físico (julho/2020).

NOTA: *CURVA S SUJEITA A ALTERAÇÕES DEVIDO ÀS REVISÕES NO ESCOPO DO PROGRAMA E CONSEQUENTE ADEQUAÇÃO DO CRONOGRAMA.

PG006 Comunicação, Participação, Diálogo e Controle Social

Eixo Pessoas e Comunidades

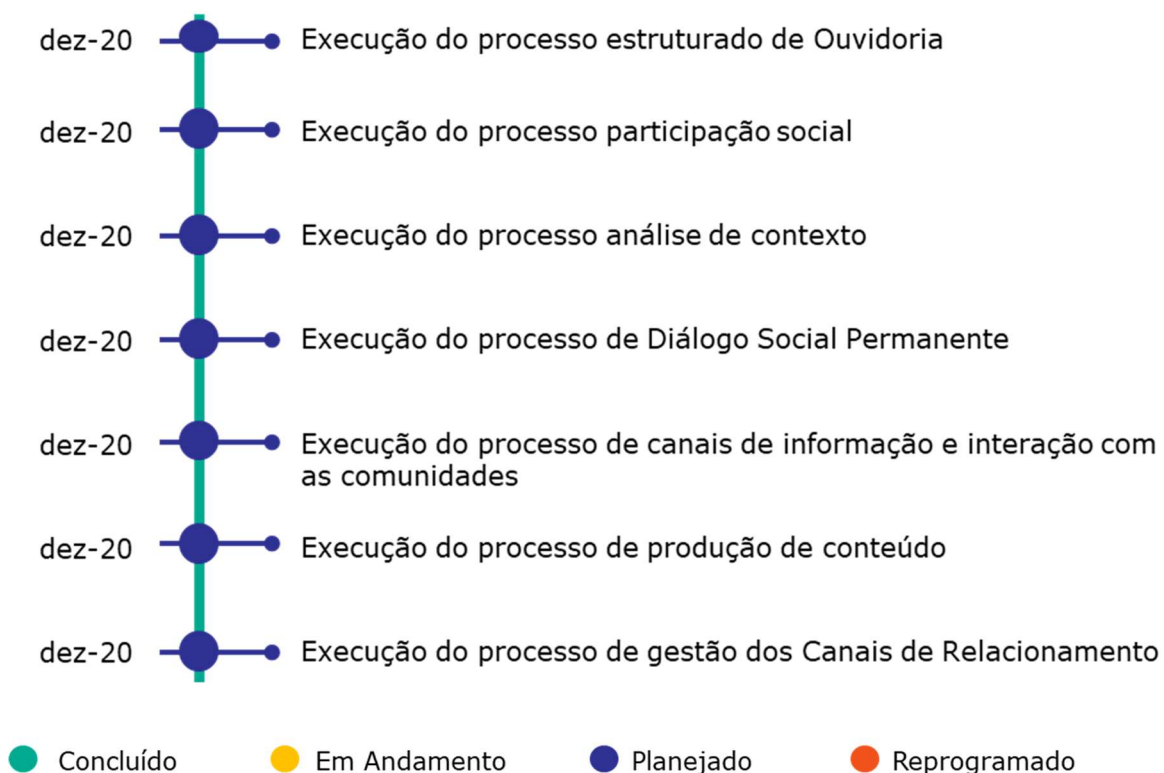
Objetivos

(i) Assegurar canais de integração, diálogo e relacionamento contínuo com a população impactada e demais públicos interessados, zelando sempre pela transparência e integridade, junto a todos os grupos e territórios de atuação da Fundação Renova. (ii) Garantir acesso à informação ampla, transparente, acessível e contínua a todos os interessados, de modo a favorecer a participação esclarecida da sociedade nos processos de reparação e compensação. (iii) Apoiar os demais programas da Fundação Renova, no que tange à promoção de participação social e comunicação no desenvolvimento e implementação dos projetos socioeconômicos e socioambientais previstos no Termo de Transação e Ajustamento de Conduta (TTAC). Vale destacar o caráter transversal que este Programa se propõe a ter, frente aos demais programas previstos no TTAC. Sua transversalidade visa garantir, por meio de ações de diálogo, participação, comunicação e controle social, que as iniciativas de reparação e compensação, executadas pela Fundação Renova, sejam convergentes com as expectativas e necessidades das comunidades atingidas. Cabe ressaltar ainda, o caráter multidisciplinar do Programa. Seus processos dividem-se em quatro pilares - Comunicação, Participação e Diálogo Social, Canais de Relacionamento e Ouvidoria - que devem atuar de forma integrada e com foco no atingido, sob uma perspectiva territorial.

Cláusulas do TTAC: 59 – Planejada; 65, 66, 67 – Itens a, b, c, 68, 69, 70, 71 e 72 – Concluídas internamente.

Deliberações que impactam escopo e prazo: 105 – Itens 1.1, 1.2, 1.3, 1.4 e 1.6 – Concluídas internamente.

Entregas do ano de 2020



DIÁLOGO

Grandes números do pilar

Tabela 1. Grandes Números.

INDICADOR	Junho/2020	Julho/2020	ACUMULADO
Reuniões Realizadas – Minas Gerais	10	18	3210
Reuniões Realizadas – Espírito Santo	12	8	897
Reuniões Realizadas – Outras Localidades	0		11
Total de Participantes em Reuniões	-	-	112.423

* Em relação ao quantitativo reportado até o mês de junho/2020 identificamos uma inconsistência de 12 reuniões e 297 participantes computados a mais. Os dados acima já incorporam as correções e incluem os quantitativos atualizados com os dados do mês de Julho/2020.

Fatos relevantes do mês

Seguindo as orientações das autoridades sanitárias e em atenção ao contexto da pandemia do Covid-19 (coronavírus) e seus desdobramentos, as equipes de Diálogo Social mantêm suas atividades em regime de teletrabalho, tendo sido suspensa a realização de ações presenciais de diálogo, participação e controle social junto aos públicos de interesse. Nesse contexto, as principais atividades desenvolvidas foram:

- Continuidade da implementação do Protocolo Social do Reassentamento, em conjunto com os programas de Reassentamento, Proteção Social e Saúde Física e Mental, para manutenção dos atendimentos às famílias em situação de deslocamento físico no município de Mariana/MG, durante o período de isolamento social. Neste mês, destaque para as ações de apoio à retomada dos atendimentos do Programa de Indenização Mediada e contato com famílias atingidas para a coleta de dados bancários para o reembolso dos gastos de internet utilizados para a realização das atividades remotas de diálogo.

- Continuidade da realização de reuniões com o Grupo de Trabalho de Paracatu de Baixo, a partir de ferramentas de comunicação remota, para discussões acerca do reassentamento coletivo da comunidade, como as tratativas relacionadas ao campo de futebol e o status das obras, bem como os demais assuntos pertinentes ao processo de reparação e compensação na localidade, como informe sobre as medidas de segurança para controle de velocidade dos caminhões e apresentação sobre os critérios de atendimento do Programa de Auxílio Financeiro no território.
- Realização de reunião com o Grupo de Trabalho de Bento Rodrigues, a partir de ferramentas de comunicação remota, para discussões acerca do reassentamento coletivo da comunidade, como os esclarecimentos sobre a retomada das obras e informações sobre os atendimentos durante o período de isolamento social ofertados pelas equipes dos programas de Reassentamento e Indenização Mediada.
- Nos territórios de Mariana e Baixo Rio Doce, foram realizadas atividades de mobilização e reuniões junto a jovens das localidades atingidas, para apresentação do projeto “Conectudes”, voltado à formação de lideranças jovens ao longo da bacia do rio Doce e, no território da Foz/Litoral ES, destaque para reuniões para apresentação do Projeto Lótus, também com a intencionalidade de formação de lideranças jovens.
- Em Povoação (Linhares), foi realizada reunião com representantes da Associação de Comércio local, por meios de comunicação remota, para esclarecimento de dúvidas sobre a continuidade do pagamento de Auxílio Financeiro Emergencial. Já em Patrimônio da Lagoa (Sooretama), foi realizada reunião com a Comissão de Moradores da comunidade para esclarecimentos sobre o status dos pagamentos de Indenização por Dano Moral, bem como da manutenção da drenagem do brejo para a lagoa Juparanã.

- Em Rio Casca, foi realizada reunião com a Associação de Pescadores do município para esclarecimento e devolutivas à solicitação de apoio técnico e financeiro ao projeto de Piscicultura.
- Em relação ao tema de Economia e Inovação, no território do Baixo Rio Doce, foram realizadas reuniões com representantes do Espaço Estético Itinerante e Associação de Desenvolvimento Comunitário do Barro Branco Sabia e Vala do Rufino, para apresentação das ações realizadas pela Fundação Renova na localidade.
- Manutenção constante de diálogo com lideranças sociais, pessoas atingidas e demais públicos dos municípios impactados, para esclarecimentos a respeito da atuação da Fundação Renova no período de isolamento social, divulgação de ações em curso e planejadas pela Fundação Renova nas localidades e entendimento de situações críticas junto às famílias atingidas.

Indicadores

Conforme estabelecido pela Nota Técnica 12/2018/CTPDCS/CIF e Deliberação CIF nº 230, os indicadores do Programa deverão ser redefinidos em conjunto com a CT-PDCS (Câmara Técnica de Participação, Diálogo e Controle Social), por meio de oficinas participativas, com a participação de especialistas em construção de indicadores e/ou monitoramento, membros da CT-PDCS, assessorias técnicas, pessoas atingidas, auditoria independente e equipe do Programa. Portanto, esse processo encontra-se em andamento.

OUVIDORIA

Grandes números do pilar

Tabela 2. Manifestações recebidas - Acumulado (2015 a 2019).

MANIFESTAÇÕES RECEBIDAS ACUMULADO (2015 a 2020)	MANIFESTAÇÕES RECEBIDAS MÉDIA MENSAL ACUMULADA (2015 a 2020)
8.013*	133,55

* PARA A OBTENÇÃO DA INFORMAÇÃO "MANIFESTAÇÕES RECEBIDAS ACUMULADO", HOVE UMA MODIFICAÇÃO NA ESTRATÉGIA DE CÁLCULO, DEVIDO À VERIFICAÇÃO DE UMA INCONSISTÊNCIA NA CONTABILIZAÇÃO DOS DADOS.

Tabela 3. Manifestações recebidas.

MÊS DE REFERÊNCIA	REALIZADO MENSAL	MÉDIA ACUMULADA ANUAL
Janeiro/2020	249	282,33
Fevereiro/2020	321	
Março/2020	277	
Abril/2020	94	79,66
Maió/2020	64	
Junho/2020	81	
Julho/2020	125	125

Nota: Podem ocorrer alterações nos dados contidos nas Tabelas 2 e 3, devido a mudanças na base de dados da Ouvidoria, uma vez que algumas denúncias são encaminhadas ao *compliance*, podendo ocorrer também o fluxo inverso. Os valores, portanto, não são estáticos e podem variar com o passar dos meses.

Fatos relevantes do mês

Não houve fatos relevantes no último mês.

Indicadores

Conforme estabelecido pela Nota Técnica 12/2018/CTPDCS/CIF e Deliberação CIF nº 230, os indicadores do Programa deverão ser redefinidos em conjunto com a CT-PDCS (Câmara Técnica de Participação, Diálogo e Controle Social), por meio de oficinas participativas, com a participação de especialistas em construção de indicadores e/ou monitoramento, membros da CT-PDCS, assessorias técnicas, pessoas atingidas, auditoria independente e equipe do Programa. Portanto, esse processo encontra-se em andamento.

CANAIS DE RELACIONAMENTO

Grandes Números

Tabela 4. Indicadores (Julho/2020).

INDICADOR (Valores Acumulados)*	JUNHO 2020	JULHO 2020
Total de manifestações	655.593	665.567
Manifestações em tratamento	56.573	57.615
Manifestações respondidas	599.020	607.952
Manifestações registradas pelo 0800	521.400	530.033
Manifestações registradas pelos Centros de Informação e Atendimento (CIAs)	117.712	117.947
Manifestações registradas pelo Fale Conosco	12.697	12.748
Manifestações registradas pelo Portal do Usuário	3.784	4.839
Total de pessoas registradas no SGS (que fizeram contato com os Canais)	151.332	152.735
Manifestações encaminhadas à Ouvidoria no mês	19	23

*Os Indicadores relativos ao total de manifestações do Fale Conosco e do Portal do Usuário podem sofrer alterações, na comparação com relatórios passados, em função de ações de revisão da base, de forma a corrigir duplicidades de protocolos.

Em função do contexto de restrição às atividades presenciais e à orientação de isolamento social dos colaboradores da Renova, devido aos riscos gerados pela pandemia do coronavírus, não foi possível apurar os dados da Pesquisa de Satisfação das unidades dos CIAs. A seguir, segue resultado da pesquisa do 0800 e Fale Conosco.

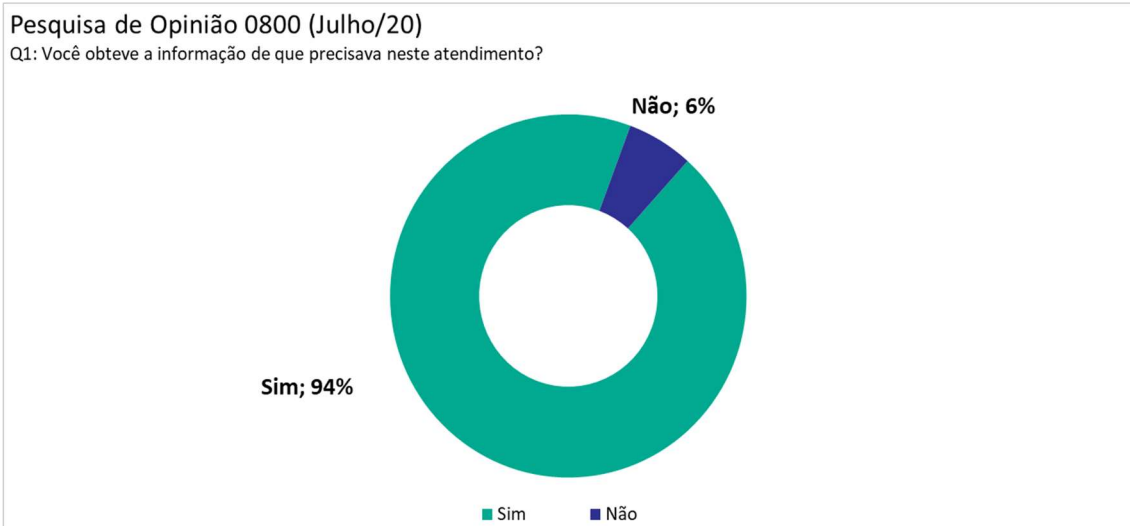


Gráfico 1. Pesquisas de Satisfação 0800 – Q1 (julho/2020).

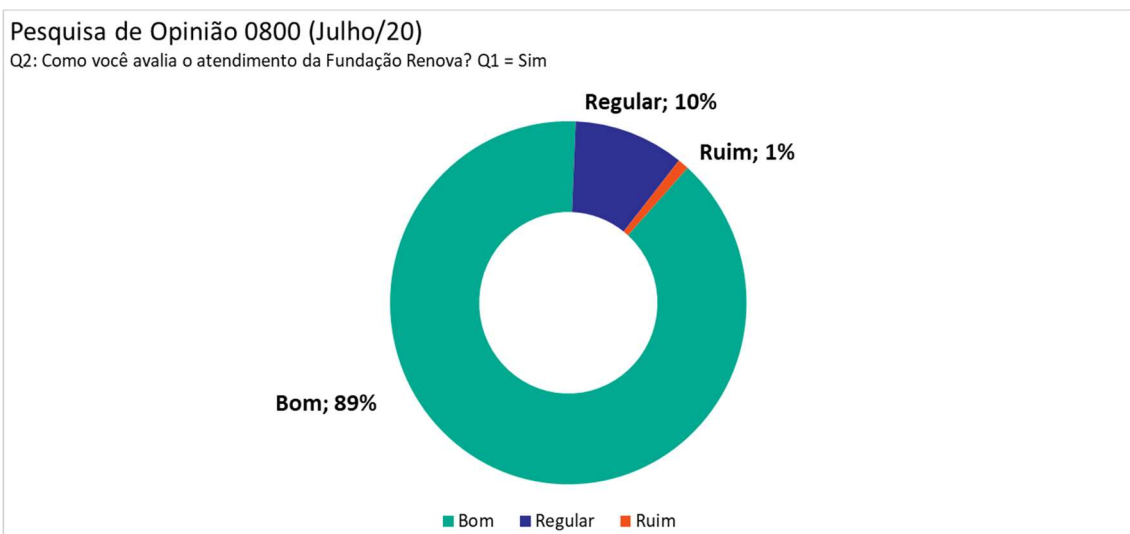


Gráfico 2. Pesquisas de Satisfação 0800 - Q2, Q1=SIM (julho/2020).

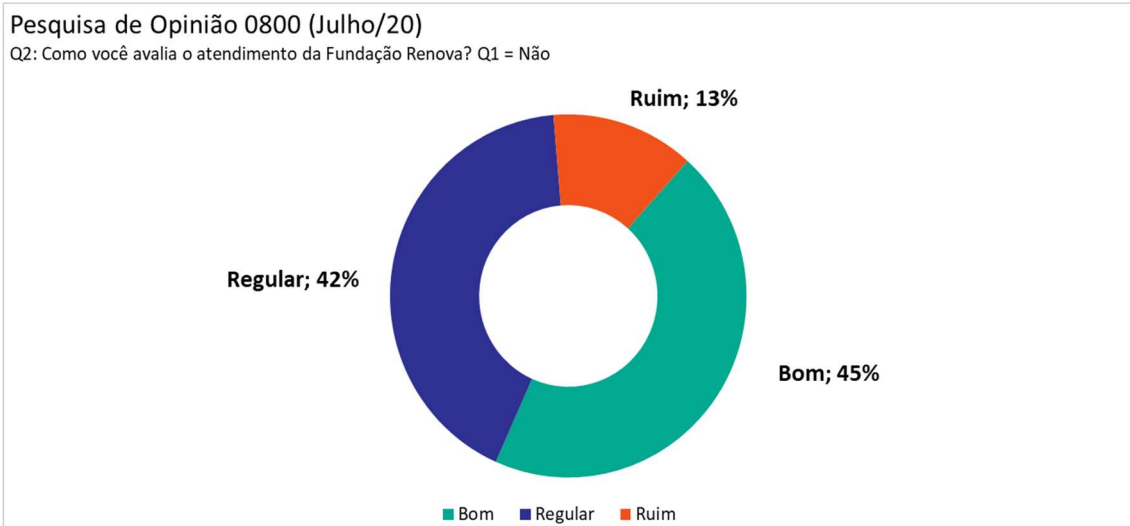


Gráfico 3. Pesquisas de Satisfação 0800 - Q2, Q1=NÃO (julho/2020).

Fatos relevantes do mês

- Gestão e monitoramento das solicitações de silagem, a partir das definições da 12ª Vara Federal Cível e Agrária da Seção Judiciária de Minas Gerais.
- Produção e distribuição de Tutorial Interno para tratamento de Casos Críticos e Vulneráveis.
- Monitoramento de manifestações registradas em todas as unidades dos CIAs e ainda pendentes de retorno, em regime de teletrabalho em função do contexto de coronavírus, para disponibilização de respostas intermediárias ou finais aos solicitantes.
- Realização de reuniões quinzenais para apresentação e discussão de manifestações registradas acerca do assunto Reconstrução de Vilas, tema Moradia Temporária, com o objetivo de subsidiar a tratativa dos casos pendentes junto à área responsável.

- Início da realização de capacitação dos atendentes das unidades CIA em Língua Portuguesa, como forma de qualificar e aperfeiçoar os registros das solicitações acolhidas por esses profissionais, junto aos públicos de atendimento da Fundação Renova.
- Realização de treinamentos dos atendentes (Fale Conosco, 0800 e unidades CIA) para melhor compreensão e aplicação do documento de Perguntas e Respostas (Q&As) relativo ao pagamento de indenizações por Lucros Cessantes, pelo Programa de Indenização Mediada da Fundação Renova.
- Realização de contatos ativos, pelos atendentes das unidades dos CIAs, para solicitar autorização de visitas técnicas do Programa Manejo de Rejeitos (PG23) em propriedades rurais localizadas nos municípios atingidos. O objetivo da visita é solicitar a anuência para coleta de amostras de solo a serem estudadas pela equipe do programa.
- Estruturação, treinamento da equipe e apoio logístico e operacional para o recebimento e análise de documentos físicos referentes ao processo de realização do Cadastro Integrado Fase 2, nas unidades dos CIAs, como alternativa ao envio digitalizado por meio do Portal do Usuário no período de isolamento social. Durante o mês de julho de 2020, o serviço foi disponibilizado nos CIAs de Naque (a partir de 16/07), Linhares (a partir de 24/07), Periquito (a partir de 27/07), Belo Oriente (a partir de 27/07) e Baixo Guandu (a partir de 29/07).

Indicadores

Conforme estabelecido pela Nota Técnica 12/2018/CTPDCS/CIF e Deliberação CIF nº 230, os indicadores do Programa deverão ser redefinidos em conjunto com a CT-PDCS (Câmara Técnica de Participação, Diálogo e Controle Social), por meio de oficinas participativas, com a participação de especialistas em construção de indicadores e/ou monitoramento, membros da CT-PDCS, assessorias técnicas, pessoas atingidas, auditoria independente e equipe do Programa. Portanto, esse processo encontra-se em andamento.

COMUNICAÇÃO

Grandes números do pilar

O pilar Comunicação não possui grandes números.

Fatos relevantes do mês

Comunicação com territórios:

- Rádio Renova: veiculação de nove diferentes programas (Momento Renova) para os territórios Mariana, Alto Rio Doce, Calha, Médio, Baixo e Foz, na programação semanal de diversas rádios dessas áreas de abrangência. O Momento Renova contou com um total de 54 programas em julho, com 162 inserções em rádios de municípios de Mariana a Regência.

Mariana:

- Produção de e-mail marketing, pílula de WhatsApp, programa de rádio, post em rede social e vídeo-reportagem para divulgação da página “Ações em Mariana” no site da Fundação Renova (www.fundacaorenova.org/acoesmariana/), contendo informações sobre as frentes de atuação no município;
- Elaboração e distribuição digital da 11ª edição do Boletim Jornada para a população de Mariana.

Alto do Rio Doce:

- Produção e distribuição da 3ª edição do Boletim Jornada para a população de Santa Cruz do Escalvado e Rio Doce;
- Produção e distribuição da 3ª edição do Boletim Jornada para a população de Barra Longa;
- Produção e distribuição digital da 11ª edição do Terra da Gente, informativo com as comunidades de Barra Longa, Gesteira e Barreto;
- Elaboração de newsletter para distribuição via WhatsApp com informações sobre a retomada das obras em Barra Longa.

Médio Rio Doce:

- Criação de pílula de WhatsApp divulgando a oficina virtual com o tema TAC Governança para moradores de Conselheiro Pena, Galileia e Tumiritinga.

Foz do Rio Doce:

- Produção de pílula de WhatsApp sobre o início do atendimento remoto do Programa de Indenização em Patrimônio da Lagoa (Sooretama).

Suporte aos Programas:

PG07 – Assistência aos Animais

- Produção de pílula de WhatsApp com informações sobre adoção de animais, pílula de WhatsApp com passo a passo para fazer a adoção, além de programa de rádio e post em rede social da Renova.

PG08 – Reconstrução de Vilas

- Elaboração de pílula de WhatsApp sobre reembolso de internet para famílias dos reassentamentos de Bento Rodrigues e Paracatu de Baixo em atendimento remoto;
- Produção de pílula de WhatsApp mobilizando jovens de Bento Rodrigues e Paracatu de Baixo para a oficina de criação de vídeos.

PG08 – Reconstrução de Vilas (Bento Rodrigues)

- Divulgação da 13ª edição do Informe do Reassentamento de Bento Rodrigues, com informações atualizadas sobre o andamento das obras;
- Desenvolvimento de álbum digital com fotos para acompanhamento remoto dos avanços das obras das casas em Bento e no reassentamento familiar;
- Produção de pílula de WhatsApp para apresentar aos jovens de Bento Rodrigues o resultado da pesquisa sobre empreendedorismo realizada com esse público.

PG08 – Reconstrução de Vilas (Paracatu de Baixo)

- Divulgação da 13ª edição do Informe do Reassentamento de Paracatu de Baixo, com informações atualizadas sobre o andamento das obras;
- Produção de pílula de WhatsApp para apresentar aos jovens de Paracatu de Baixo o resultado da pesquisa sobre empreendedorismo realizada com esse público;
- Elaboração do Panorama da Obra de Paracatu de Baixo com os principais avanços no reassentamento;
- Desenvolvimento de álbum digital com fotos para acompanhamento remoto dos avanços das obras das casas de Paracatu de Baixo.

PG08 – Reconstrução de Vilas (Gesteira)

- Elaboração de pílula de WhatsApp para as famílias sobre a reunião remota do Projeto Conceitual do Reassentamento de Gesteira, realizada no dia 16/07;
- Produção de pílula de WhatsApp divulgando a reunião remota com as famílias sobre o Sistema de Abastecimento de Água para Gesteira, no dia 23/07;
- Produção de manual digital para distribuição via WhatsApp com orientações sobre atendimentos remotos do Reassentamento Familiar de Gesteira com o uso da plataforma Teams.

PG12 – Memória Histórica, Cultural e Artística

- Produção de pílula de WhatsApp para divulgar a videoaula gratuita do curso de biomassa de banana;

- Produção de pílula de WhatsApp para divulgar a videoaula gratuita do curso de cachepô;
- Produção de pílula de WhatsApp, matéria para o programa da Rádio Renova e post em rede social da Fundação para divulgar videoaula gratuita do curso de culinária detox;
- Produção de pílula de WhatsApp e post em rede social para divulgar a videoaula gratuita do curso de nécessaire de tecido;
- Produção de pílula de WhatsApp para divulgar a videoaula gratuita do curso de cuidados com a pele.

PG17 – Retomada das Atividades Agropecuárias

- Produção de pílula de WhatsApp para divulgar o resultado do edital ATER Capixaba - Lote 12;
- Produção de pílula de WhatsApp para divulgar o resultado do edital ATER Mineiro - Lote 11.

PG18 – Economia e Inovação

- Divulgação dos eventos de estratégias de contratação local em Mariana, nos dias 09/07 (Fornecedores) e 10/07 (Mão de Obra), por meio de programa da Rádio Renova e pílulas de WhatsApp;
- Elaboração de pílula de WhatsApp para os comerciantes de Barra do Riacho (Aracruz) com devolutiva da pesquisa realizada para entender o comércio local em tempos de pandemia;

- Desenvolvimento de campanha para divulgar o Fundo Desenvolve Rio Doce em Minas Gerais e no Espírito Santo, contendo infográficos animados e estáticos, além de matérias para programas da Rádio Renova.

PG32 – Melhoria do Sistema de Abastecimento de Água

- Elaboração de pílula de WhatsApp com orientações sobre a entrega de galões de água para moradores de Entre Rios;
- Produção de newsletter para distribuição via WhatsApp, programa de rádio e vídeo-reportagem sobre a retomada gradual da construção da adutora de Governador Valadares, com início da obra de terraplanagem na área da captação de água no rio Corrente Grande. O início das obras foi acompanhado por ações que mitigam a possibilidade de contágio ou proliferação do novo coronavírus;
- Produção de pílulas de WhatsApp sobre a retomada das obras da adutora de Pedra Corrida, sendo uma direcionada aos moradores do distrito e outra para a população de Periquito, além de programa da Rádio Renova.

PG35 – Informação à população

- Produção de programa da Rádio Renova sobre o Centro de Atenção Psicossocial Infante-juvenil (CAPSij), saúde e proteção social em Mariana. O episódio é parte da série que divulga nos programas da rádio os principais investimentos e ações reparatórias realizadas no município.

Comunicação com a imprensa

- Videoaulas gratuitas de artesanato e culinária são disponibilizadas durante pandemia;

- Obras da adutora são retomadas em Valadares de forma gradual e com medidas de segurança;
- Pesquisa mostra evolução em áreas plantadas por semeadura direta na bacia do rio Doce;
- Naque e Periquito recebem veículos para fortalecer serviços de assistência social;
- Atendimento remoto para processos de indenizações é adotado em Mariana;
- Obras em ruas de Pedra Corrida são retomadas com medidas de segurança;
- Animais resgatados após rompimento da barragem de Fundão estão para adoção;
- Cursos on-line gratuitos para profissionais do turismo estão com vagas abertas;
- Inscrições para integrar Rede de Sementes e Mudas se encerram no próximo dia 31 de julho;
- Pescadores de Patrimônio da Lagoa recebem atendimento remoto de indenização;
- Jovens de Bento Rodrigues e Paracatu de Baixo participam de cursos on-line durante a pandemia;
- Selecionadas instituições que darão Assistência Técnica e Extensão Rural a produtores de MG;
- Cidades de Minas e do Espírito Santo recebem R\$ 27 milhões para reforçar assistência social;
- Linhares recebe mais de R\$ 2,6 milhões para apoio às ações de assistência social;

- Cerca de 700 famílias produtoras rurais de Minas Gerais receberão assistência técnica.

Indicadores

Conforme estabelecido pela Nota Técnica 12/2018/CTPDCS/CIF e Deliberação CIF nº 230, os indicadores do Programa deverão ser redefinidos em conjunto com a CT-PDCS (Câmara Técnica de Participação, Diálogo e Controle Social), por meio de oficinas participativas, com a participação de especialistas em construção de indicadores e/ou monitoramento, membros da CT-PDCS, assessorias técnicas, pessoas atingidas, auditoria independente e equipe do Programa. Portanto, esse processo encontra-se em andamento.

Curva S do programa

Por se tratar de um programa cujas entregas consistem em processos, a curva S não é a melhor ferramenta de acompanhamento de avanço físico do programa.

PG007 Programa de Assistência aos Animais

Eixo Terra e Água

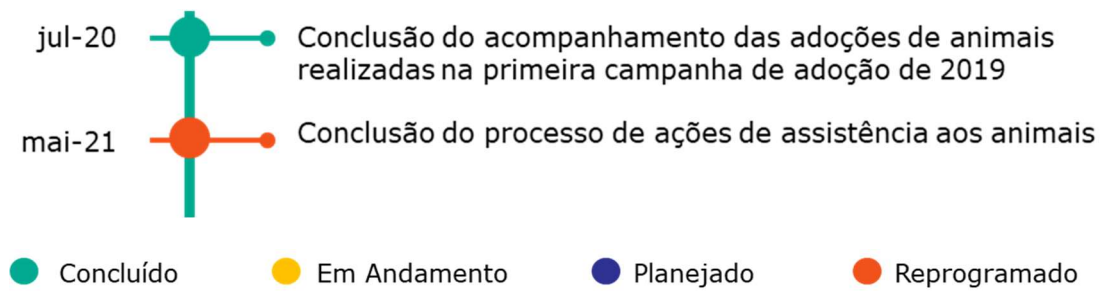
Objetivo

Assistência aos animais domésticos extraviados e desalojados pelo evento de rompimento da barragem de Fundão na região de Mariana e Barra Longa, na forma prevista nas cláusulas 73 a 75 do TTAC.

Cláusulas do TTAC: 73, 74 - Itens a e b – Concluídas internamente; 74 - Itens c e d – Em andamento; 74 - Itens e, f e g – Reprogramadas.

Deliberações que impactam escopo e prazo: 328 - Itens 1, 2 e 3 – Concluídas internamente.

Entregas do ano de 2020



Grandes números do programa

- **1.037** registros de prontuários de atendimentos internos, sendo **142** adoções, **311** restituições, **146** óbitos, **12** extravios, **30** registros de dados insuficientes de destinação e **396** animais sob a guarda temporária da Fundação Renova, valores acumulados até julho/2020;
- Atualmente existem **252** bovinos, **69** equinos, **51** caninos, **19** suínos, **três** muares, **dois** felinos sob a guarda temporária da Fundação Renova nos Centros de Acolhimento Temporário de Animais 1 e 2, valores acumulados até julho/2020;
- No âmbito de atendimentos externos do programa, foram registrados **1.629** prontuários médicos para animais atendidos nas propriedades de origem ou em situação de moradia temporária, valores acumulados até julho/2020.

Fatos relevantes do mês

- Retorno da verificação do indicador de bem-estar animal, com conclusão prevista para agosto de 2020, e reporte no relatório de setembro/2020;
- Início da campanha virtual de adoção de animais de companhia.

Indicadores

Foi retomada a verificação do indicador de conformidade em bem-estar animal no mês de julho/2020, com conclusão prevista para agosto/2020. O reporte de resultados formalizado no mês de setembro/2020.

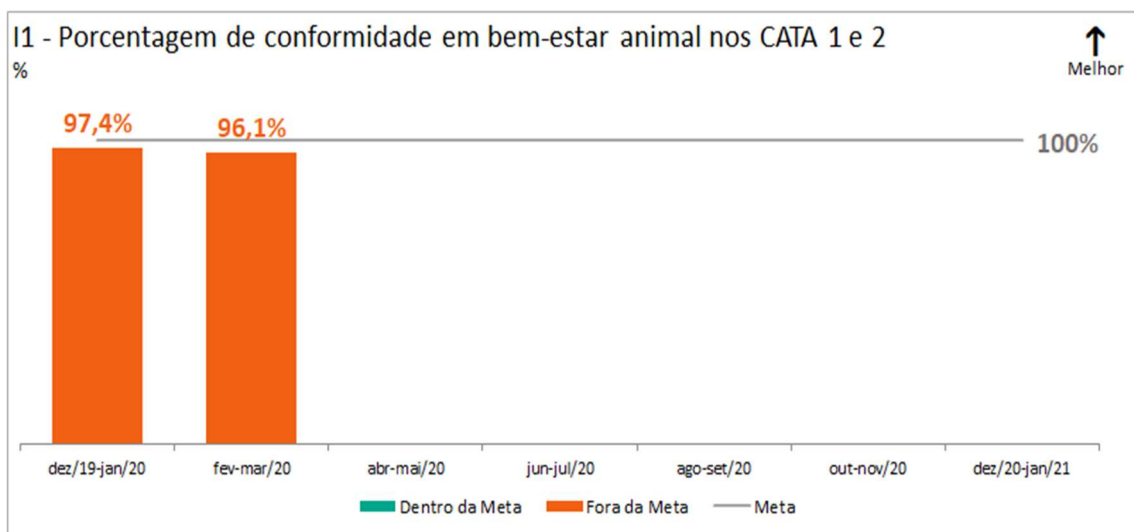


Gráfico 1. Porcentagem de conformidade em bem-estar animal nos CATA 1 e 2 (julho/2020).

O resultado por espécie para o indicador Porcentagem de conformidade em bem-estar animal nos CATA 1 e 2 está apresentado a seguir:

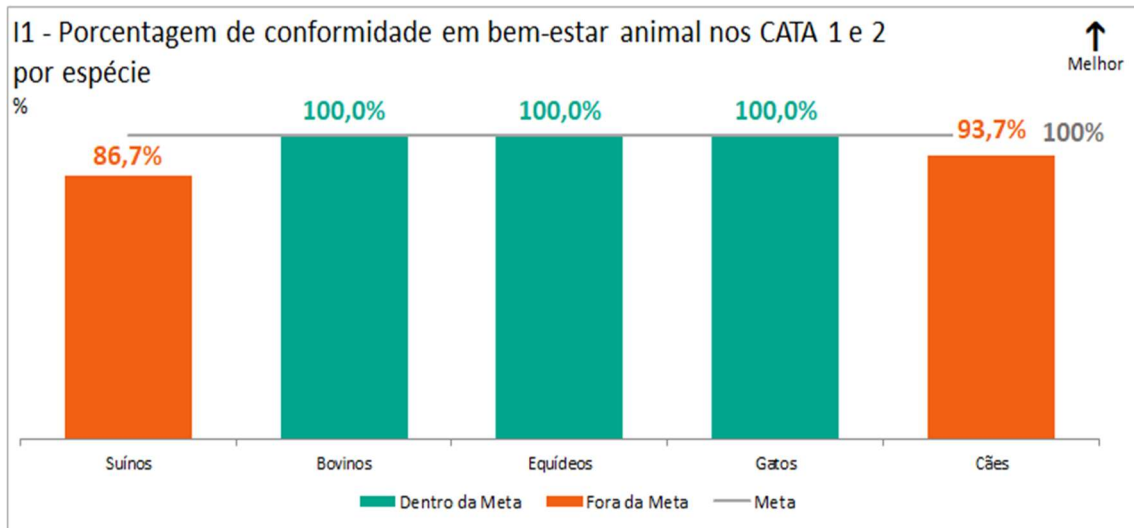


Gráfico 2. Porcentagem de conformidade em bem-estar animal nos CATA 1 e 2 por espécie (julho/2020).

O indicador que verifica os processos adotivos finalizados foi atualizado após a finalização de 3 adoções que estavam em acompanhamento.

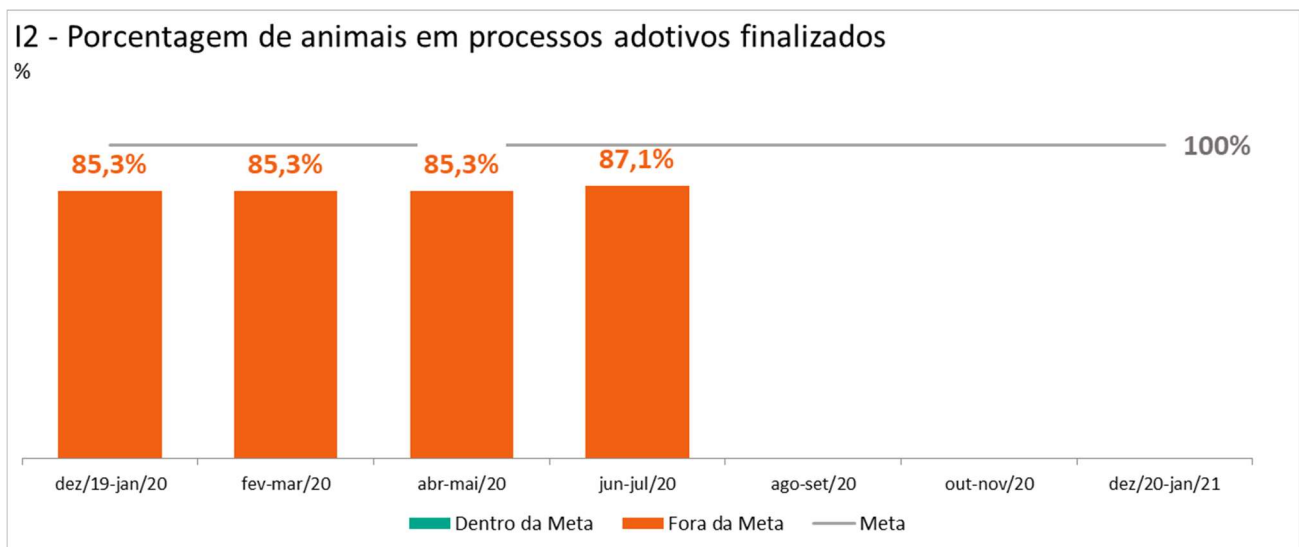


Gráfico 3. Porcentagem de animais em processos adotivos finalizados (julho/2020).

Tabela 1. Indicadores que não iniciaram a medição.

CÓDIGO	DESCRIÇÃO	FÓRMULA DE CÁLCULO	UNIDADE DE MEDIDA	STATUS ATÉ 07/20		
				PREVISTO	REALIZADO	FAROL
I3	Porcentagem de animais sob guarda temporária restituídos na fase de reassentamento	Número de restituições no reassentamento / Número de animais acolhidos nos CATA's	%	-	-	-
I4	Porcentagem de finalização dos acompanhamentos pós-ocupação	Número de acompanhamentos finalizados / Número de animais atendidos pelo Programa no pós-ocupação	%	-	-	-

Curva S do programa

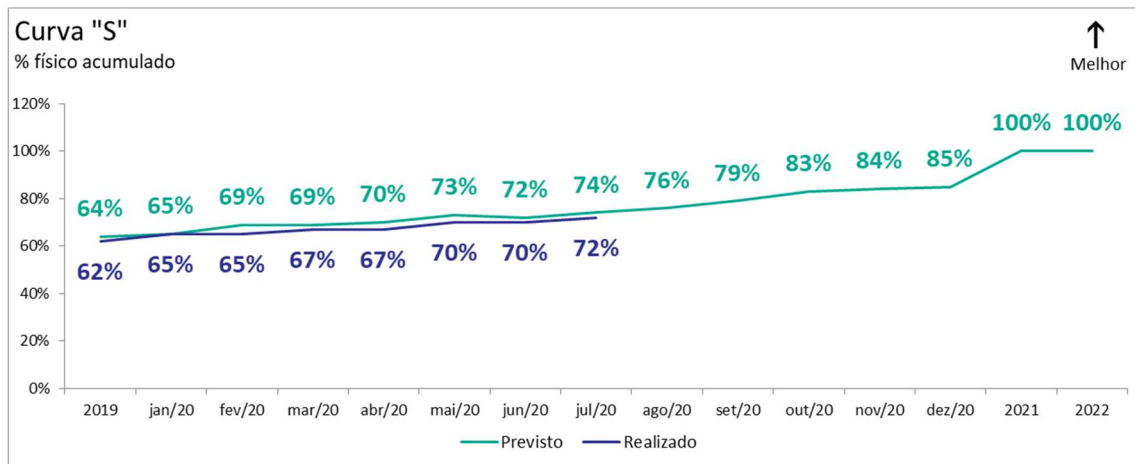


Gráfico 4. Curva "S" de avanço físico (julho/2020).

PG008 Reconstrução de Vilas

Eixo Reconstrução e Infraestrutura

Objetivo

Reconstrução, recuperação e realocação das famílias que sofreram deslocamentos físicos e/ou econômicos das localidades de Bento Rodrigues, Paracatu de Baixo, Gesteira e famílias impactadas residentes na área rural às margens do Rio Gualaxo do Norte com projetos específicos por localidade. Após a conclusão da reconstrução e do reassentamento será realizado o monitoramento dos reassentamentos com abrangência dos programas sociais nas localidades por até 36 meses.

Cláusulas do TTAC: 76 – reprogramada.

Deliberações que impactam escopo e prazo: 96, 257 – Concluídas internamente.

Projeto Reconstrução de Bento Rodrigues

Entregas para o ano de 2020

- Em repactuação devido impacto das ações de contenção do COVID-19 no cronograma e nas metas.

Grandes números do projeto

- **211 famílias** atendidas;
- **37* casas** e **3 bens públicos** (escola, posto de serviços e unidade básica de saúde) com construção iniciadas;
- **Projetos conceituais** concluídos para **144** edificações, **23** lotes e **6** de bens públicos;
- **Projetos básicos** concluídos para **146** casas, **24** lotes e **4** bens públicos;
- **Projetos básicos** protocolados na prefeitura de **127** casas e **21** lotes vagos;
- **Alvarás** para **84** casas e **3** de bens públicos emitidos (escola e posto de serviços, unidade básica de saúde) e **17 licenças de autorização de construção** de casas emitidas para os lotes sem edificação;
- **Projetos de contenção** concluídos para **126** casas e **14** lotes;
- **Projetos de fundação** concluídos para **111** casas.

OS GRANDES NÚMEROS EM CADA REASSENTAMENTO É ESTIMADO E SOFRE ALTERAÇÕES DEVIDO À POSSIBILIDADE DAS FAMÍLIAS MIGRAREM ENTRE AS MODALIDADES DE ATENDIMENTO OU ESTAREM COM ATENDIMENTO INTERROMPIDO – DE REASSENTAMENTO COLETIVO PARA REASSENTAMENTO FAMILIAR, POR EXEMPLO – OU OPTAREM POR OUTRA FORMA DE REPARAÇÃO;

* DAS 37 CASAS, TEMOS 2 EM ANDAMENTO, QUE ESTAVAM MAIS ADIANTADAS, E 2 TIVERAM SEU ATENDIMENTO INTERROMPIDO. AS DEMAIS CASAS ENCONTRAM-SE PARALISADAS DEVIDO AO COVID-19 DE MODO A EVITAR AGLOMERAÇÕES.

Fatos relevantes do mês

- Trabalho em regime de **Home Office** para parte do administrativo da Fundação Renova devido às orientações da Organização Mundial da Saúde (OMS) para contenção do vírus COVID-19;
- Comprometimento das metas de 2020 do projeto que serão revistas após o retorno das atividades paralisadas devido vírus COVID-19;
- Realização de estudos para o retorno das atividades de campo de maneira a minimizar os impactos no cronograma do projeto e mitigar a probabilidade de contaminação dos colaboradores da obra por COVID-19;
- Tratativas e alinhamento junto aos stakeholders de forma a garantir o retorno das atividades de maneira segura;
- Conclusão do telhado do ID 57 e início da estrutura metálica do telhado do ID 62;
- Conclusão do intertravado das Ruas Carlos Pinto, Mercês e Nova 1 da área 1;
- Conclusão do intertravado das Ruas Raimundo Muniz e Projetada 3 da área 3;
- Início do intertravado das Ruas Alípio Viana e Cônego Veloso;
- Em andamento o tratamento de camada do acesso aos poços e lançamento de rede de água bruta da Rua Cônego Veloso e acesso aos poços;
- Conclusão da instalação de **86** postes de iluminação urbana;
- Conclusão de projeto conceitual para **2** edificação;

- Conclusão de projetos básicos para **3** edificações, **2** lotes vagos e **Igreja Assembleia de Deus**;
- Conclusão de projetos executivos de contenção para **9** casa e **1** lote vago;
- Conclusão de projetos executivos de fundação para **6** casas.

Curva S do projeto

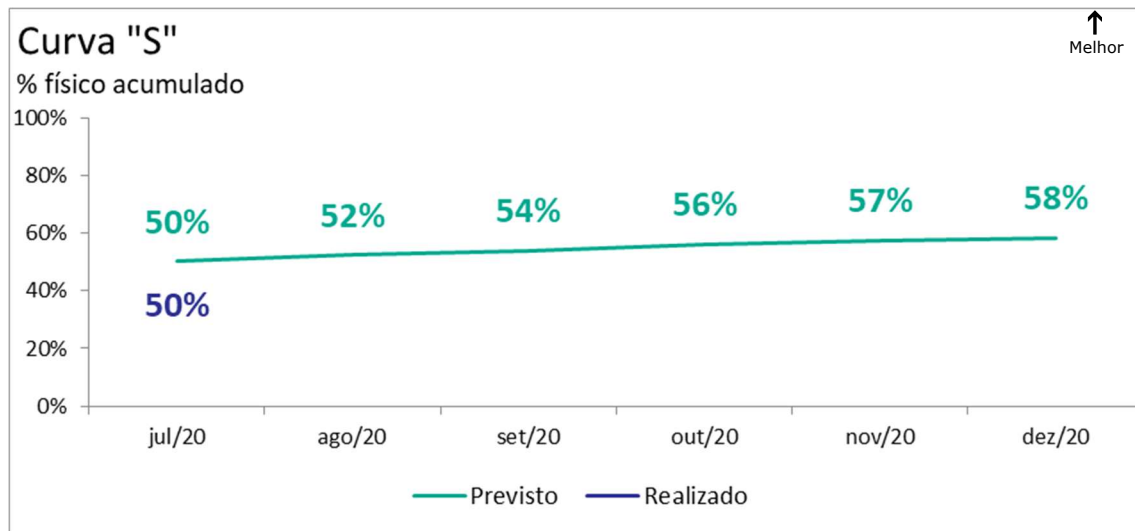


Gráfico 1. Curva "S" de avanço físico do Reassentamento de Bento Rodrigues.

Projeto Reconstrução de Paracatu de Baixo

Entregas para o ano de 2020

- Em repactuação devido impacto das ações de contenção do COVID-19 no cronograma e nas metas.

Grandes números do projeto

- **98 famílias** atendidas;
- Das **8 casas** com construção iniciadas, **8** foram iniciadas com licenças simplificadas para execução de fundação;
- **Projetos conceituais** concluídos para **60** casas, **5** lotes e **5** bens públicos;
- **Projetos básicos** concluídos para **61** casas, **5** lotes e **5** bens públicos;
- **Projetos básicos** protocolados na prefeitura de **7** casas e **5** bens públicos;
- **Licenças simplificadas** emitidas para **24** edificações para execução de fundação;
- **Projetos de fundação** concluídos para **25** casas e **4** bens públicos.

OS GRANDES NÚMEROS EM CADA REASSENTAMENTO É ESTIMADO E SOFRE ALTERAÇÕES DEVIDO À POSSIBILIDADE DAS FAMÍLIAS MIGRAREM ENTRE AS MODALIDADES DE ATENDIMENTO OU ESTAREM COM ATENDIMENTO INTERROMPIDO – DE REASSENTAMENTO COLETIVO PARA REASSENTAMENTO FAMILIAR, POR EXEMPLO – OU OPTAREM POR OUTRA FORMA DE REPARAÇÃO.

Fatos relevantes do mês

- Trabalho em regime de **Home Office** para parte do administrativo da Fundação Renova devido às orientações da Organização Mundial da Saúde (OMS) para contenção do vírus COVID-19;
- Comprometimento das metas de 2020 do projeto que serão revistas após o retorno das atividades paralisadas devido vírus COVID-19;

- Realização de estudos para o retorno das atividades de campo de maneira a minimizar os impactos no cronograma do projeto e mitigar a probabilidade de contaminação dos colaboradores da obra por COVID-19;
- Tratativas e alinhamento junto aos stakeholders de forma a garantir o retorno das atividades de maneira segura;
- Início da rede de esgoto da Praça Santo Antônio;
- Conclusão da drenagem profunda do trecho B;
- Conclusão de projetos básicos para **1** casa e **1** bem público;
- Conclusão de projetos executivos de fundação para **6** casas.

Curva S do projeto

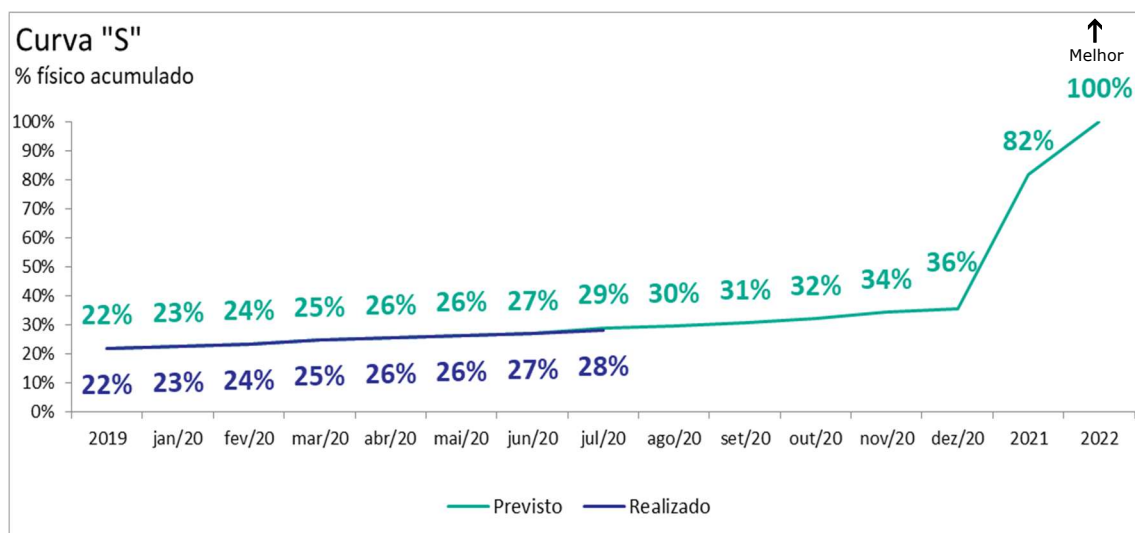
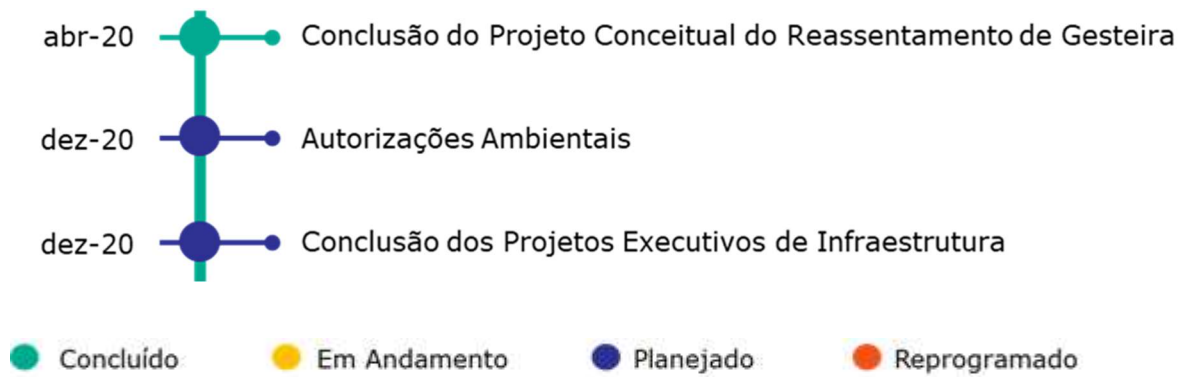


Gráfico 2. Curva "S" de avanço físico do Reassentamento de Paracatu de Baixo.

Projeto Reconstrução de Gesteira

Entregas para o ano de 2020



Grandes números do projeto

- **26 famílias** atendidas.

OS GRANDES NÚMEROS EM CADA REASSENTAMENTO É ESTIMADO E SOFRE ALTERAÇÕES DEVIDO À POSSIBILIDADE DAS FAMÍLIAS MIGRAREM ENTRE AS MODALIDADES DE ATENDIMENTO OU ESTAREM COM ATENDIMENTO INTERROMPIDO – DE REASSENTAMENTO COLETIVO PARA REASSENTAMENTO FAMILIAR, POR EXEMPLO – OU OPTAREM POR OUTRA FORMA DE REPARAÇÃO.

Fatos relevantes do mês

- Trabalho em regime de **Home Office** para parte do administrativo da Fundação Renova devido às orientações da Organização Mundial da Saúde (OMS) para contenção do vírus COVID-19;
- Comprometimento das metas de 2020 do projeto, que serão revistas após o retorno das atividades paralisadas por conta do vírus COVID-19;
- Tratativas e alinhamento junto aos stakeholders de forma a garantir o retorno das atividades de maneira segura;
- Continuação da renegociação da faixa de servidão do terreno em Barra Longa onde será construída a linha de transmissão elétrica;
- Apresentação do Projeto Conceitual de Gesteira na reunião virtual realizada em 16/07/20 com as famílias da comunidade de Gesteira a serem reassentadas, a Comissão de Atingidos de Barra Longa, a Assessoria Técnica (AEDAS), o Grupo de Estudos e Pesquisas Socioambientais (GEPSA) da Universidade Federal de Ouro Preto (UFOP);
- Manifestação do MPF/MPMG/SPU/DPEMG e seus experts técnicos contendo parecer técnico da Ramboll sobre o Projeto Conceitual e documento contendo contribuições

para discussão das diretrizes não consensuadas. Documento protocolado em 17/07/2020;

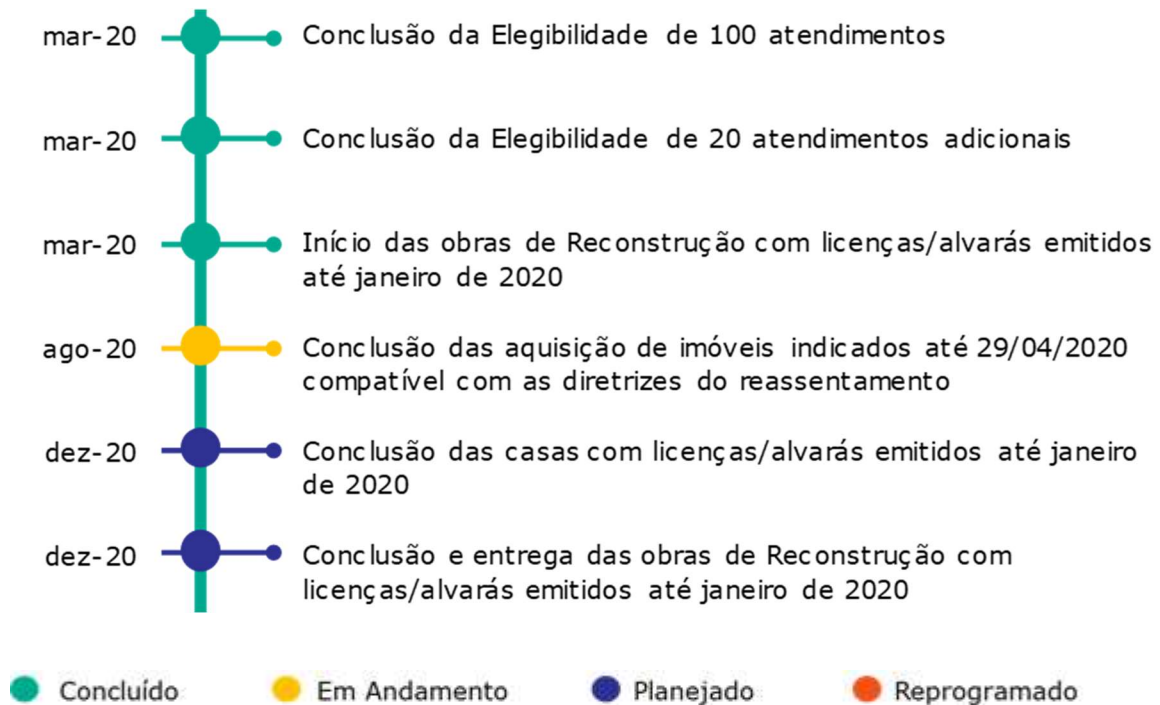
- Início da elaboração dos projetos básicos de infraestrutura do Reassentamento de Gesteira em 30/06/2020.

Curva S do projeto

- Em elaboração visto as tratativas do Reassentamento de Gesteira junto à Ação Civil Pública.

Projeto Reassentamento Familiar e Reconstruções

Entregas para o ano de 2020



Grandes números do projeto

- **142 famílias** atendidas, sendo **128 do Reassentamento Familiar** e **14 das Reconstruções**;
- **47 imóveis** foram adquiridos para famílias que optaram por esta modalidade de reparação do direito à moradia, sendo **17 imóveis para reformar**, **27 imóveis para construir** e **3 lotes vagos**;
- **37 projetos conceituais finalizados**, **21 para construção**, **14 para reforma** e **2 para lotes**;
- Para construção, **11 projetos básicos** e **12 licenças simplificadas/dispensas protocolados** na Prefeitura. Destes, **2 dispensas de licença foram emitidas**;
- Para reformas, **7 licenças simplificadas/dispensas protocolados** na Prefeitura. Destas, **6 licenças simplificadas foram emitidas**.
- Comunidades rurais: **8 casas** da modalidade de reconstrução **entregues do total de 15**.

OS GRANDES NÚMEROS EM CADA REASSENTAMENTO É ESTIMADO E SOFRE ALTERAÇÕES DEVIDO À POSSIBILIDADE DAS FAMÍLIAS MIGRAREM ENTRE AS MODALIDADES DE ATENDIMENTO OU ESTAREM COM ATENDIMENTO INTERROMPIDO – DE REASSENTAMENTO COLETIVO PARA REASSENTAMENTO FAMILIAR, POR EXEMPLO – OU OPTAREM POR OUTRA FORMA DE REPARAÇÃO.

Fatos relevantes do mês

- Trabalho em regime de Home Office para parte do administrativo da Fundação Renova devido às orientações da Organização Mundial da Saúde (OMS) para contenção do vírus COVID-19;

- Comprometimento das metas de 2020 do projeto que serão revistas após o retorno das atividades paralisadas devido vírus COVID-19;
- Realização de estudos para o retorno das atividades de campo de maneira a minimizar os impactos no cronograma do projeto e mitigar a probabilidade de contaminação dos colaboradores da obra por COVID-19;
- Tratativas e alinhamento junto aos stakeholders de forma a garantir o retorno das atividades de maneira segura;
- Continuação do processo de desmobilização do efetivo de execução de obras, equipamentos e instalações da Andrade Gutierrez;
- Aquisição de **1** imóvel para construção de nova casa;
- Conclusão de **1** projeto executivo.

Indicadores do Projeto

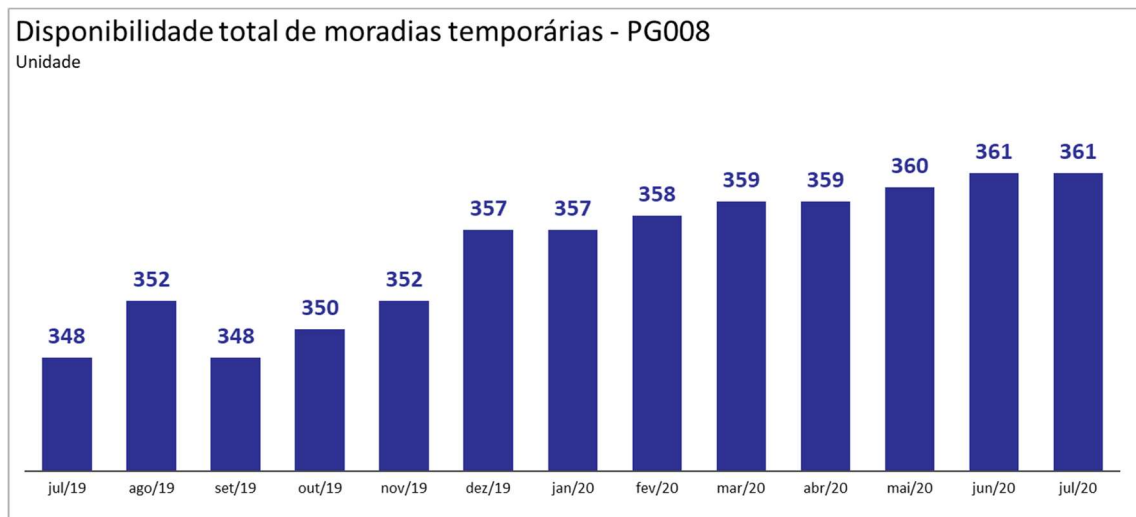


Gráfico 5. Disponibilização de moradias temporárias PG008 (julho/2020). Gráfico Mensal.

O número de disponibilização de moradias temporárias desdobrado para o PG08 começou a ser divulgado em julho de 2019.

Curva S do projeto

- Em revisão devido ao acréscimo de famílias no Reassentamento Familiar e impacto das paralisações pelo COVID-19.

PG009 Recuperação do Reservatório da UHE Risoleta Neves

Eixo Terra e Água

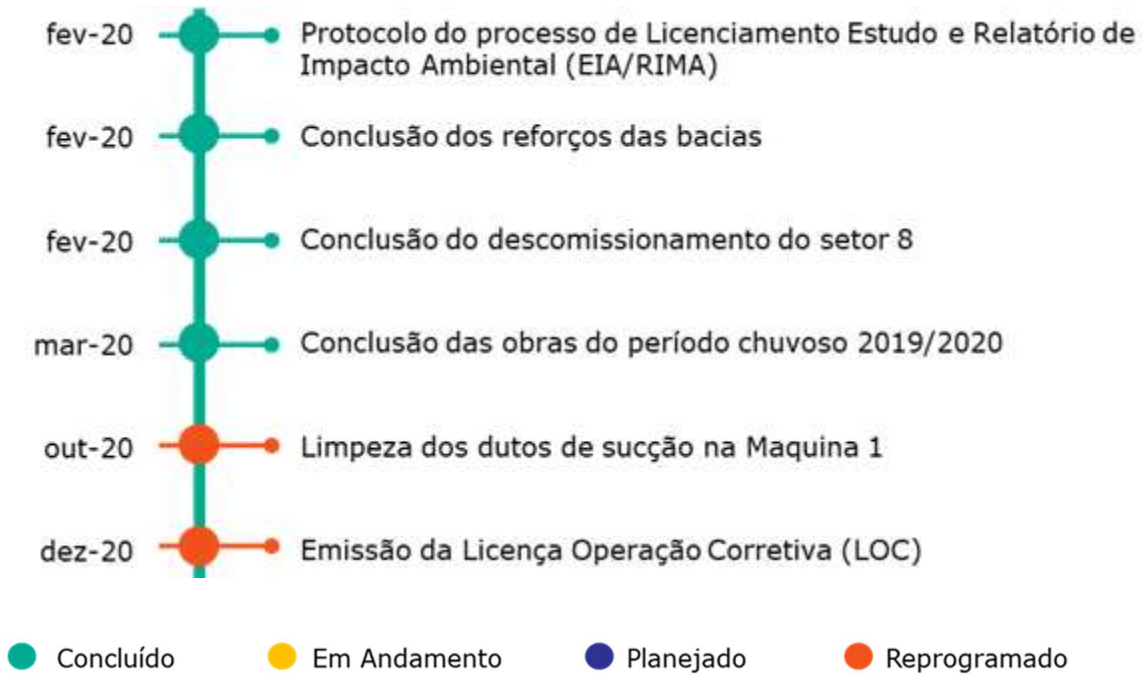
Objetivo

Restabelecimento das condições de operação da Usina Hidrelétrica Risoleta Neves por meio da implantação de ações de desassoreamento na área de alagamento da hidrelétrica e de reparo de infraestrutura.

Cláusulas do TTAC: 79 - Em andamento; 150 - Atrasada;

Deliberações que impactam escopo e prazo: 80 - item 2.1 - Em andamento; 30, 80 - itens 2.2, 4.1 e 4.2 -, 225 e 286 – Concluídas internamente.

Entregas do ano de 2020



Grande número do programa

- **959 mil m³ de material foi bombeado** do reservatório da Usina Risoleta Neves, acumulado até julho/2020.

Fatos relevantes do mês

- Atividades em campo paralisadas desde 20/mar, devido à pandemia do coronavírus;
- Projetos de dragagem, desaguamento e tratamento sendo elaborados;
- Programa de correção de anomalias das estruturas geotécnicas em processo de implantação e já mostra os primeiros resultados positivos;
- Serviços de manutenção realizados (correção no canal extravasor, limpezas de acesso e canaletas);
- Solicitado pela SUPPRI informações complementares no processo de Licenciamento.
- Realização de monitoramento dos instrumentos e estruturas, mostrando que as estruturas geotécnicas do PG09 apresentam condições de estabilidade adequadas.
- *Due diligence* e *handover* para Samarco em andamento. Parecer final da equipe da Samarco no dia 31/07, dando aceite a transferência do programa.

Indicadores

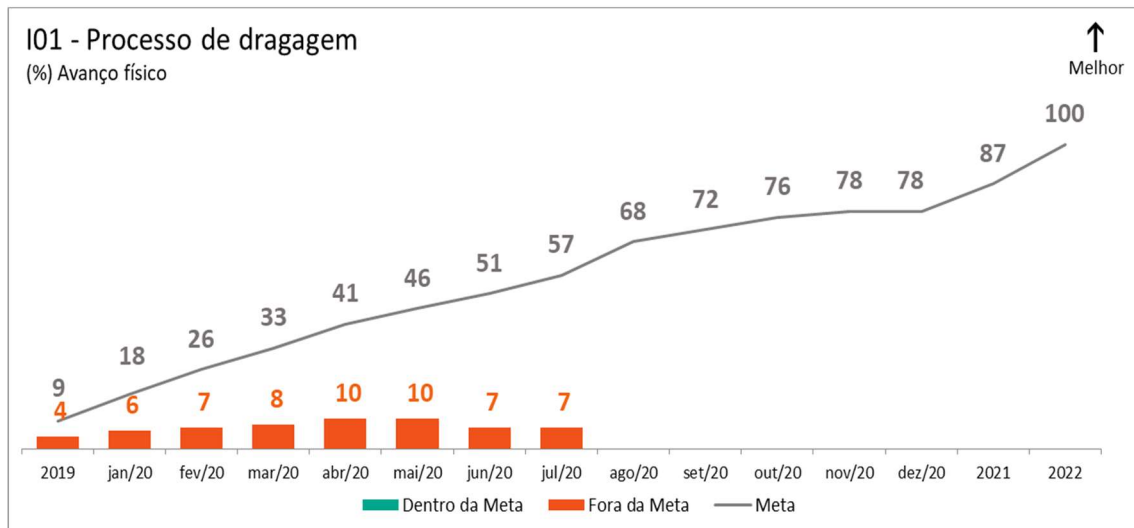


Gráfico 4. (%) Avanço físico do processo de dragagem (julho/2020). Gráfico Acumulado.

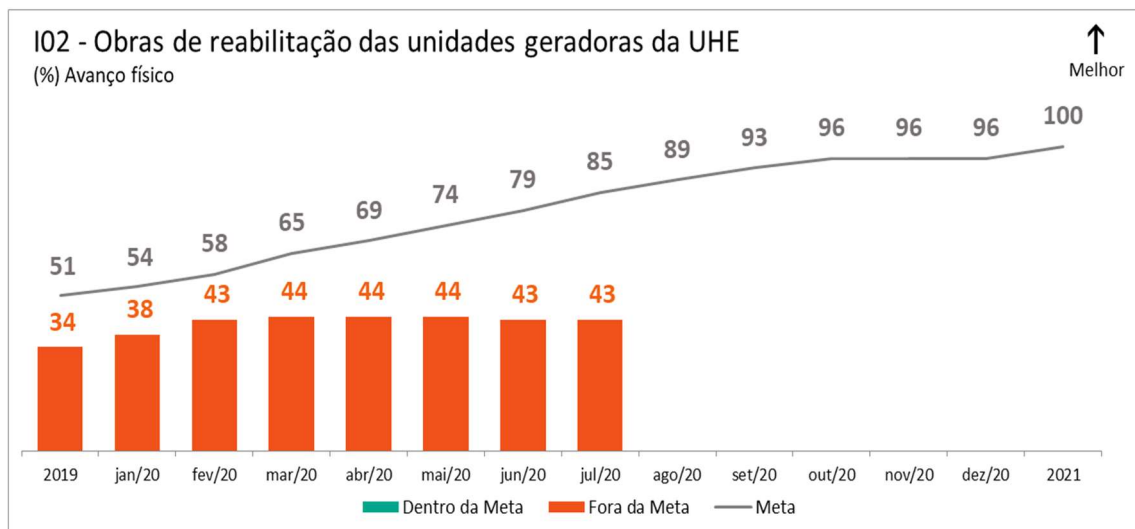


Gráfico 2. (%) Avanço físico das obras de reabilitação das unidades geradoras da UHE (julho/2020). Gráfico Acumulado.

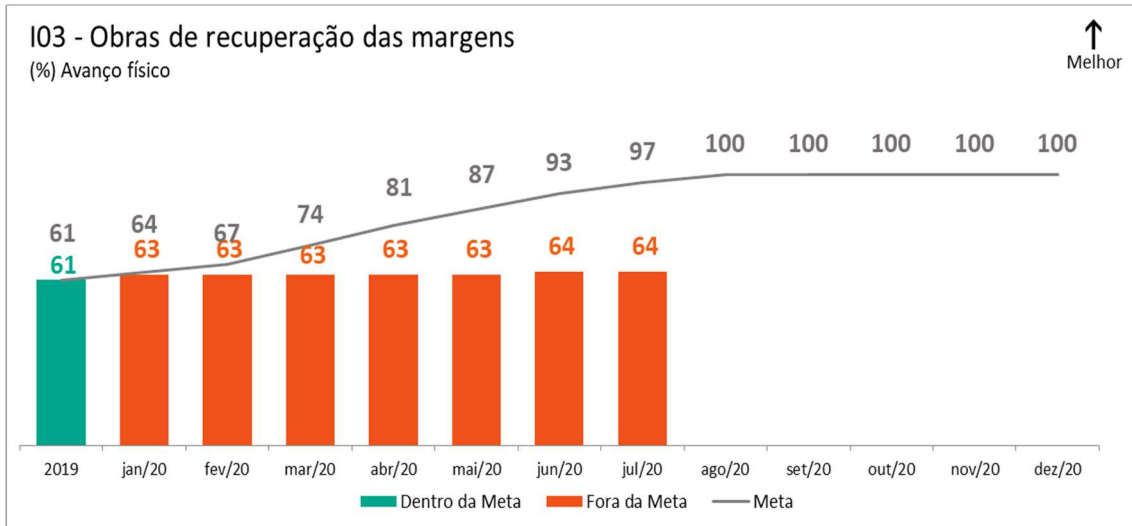


Gráfico 3. (%) Avanço físico das obras de recuperação das margens (julho/2020). Gráfico Acumulado.

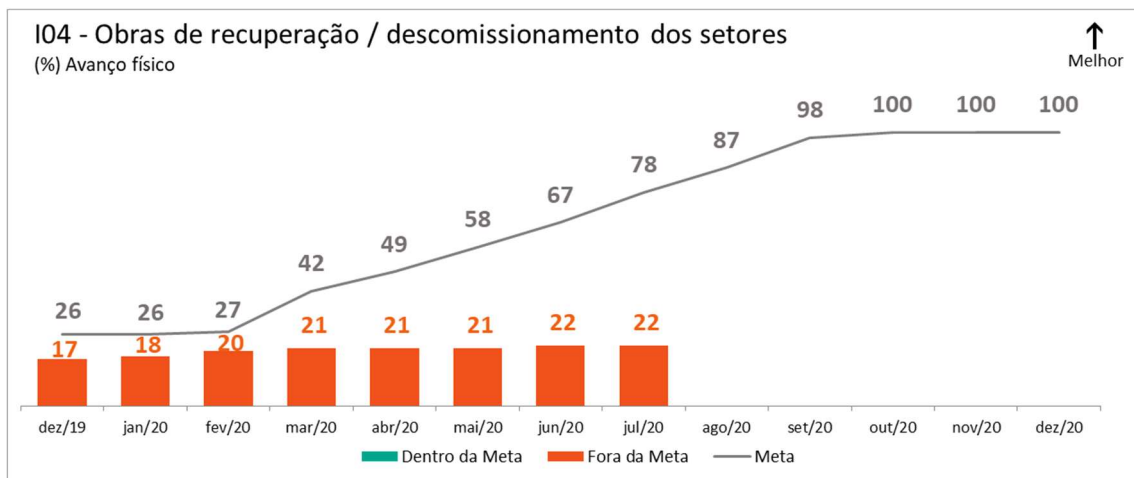


Gráfico 4. (%) Avanço físico das obras de recuperação / descomissionamento dos setores (julho/2020). Gráfico Acumulado.

Curva S do programa

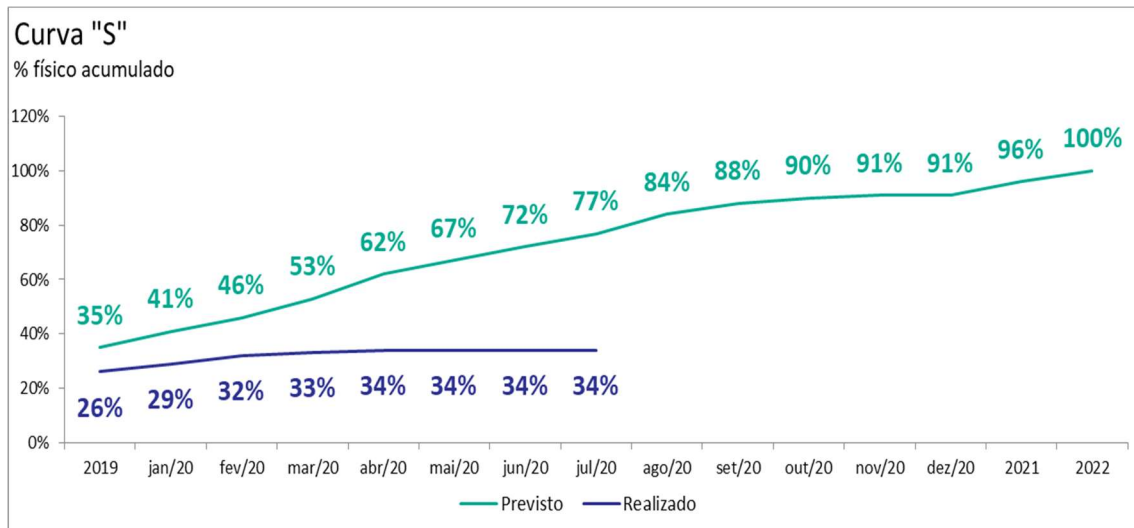


Gráfico 5. Curva "S" de avanço físico (julho/2020).

PG010 Programa de recuperação das demais comunidades e infraestruturas impactadas entre Fundão e Candonga

Eixo Reconstrução e Infraestrutura

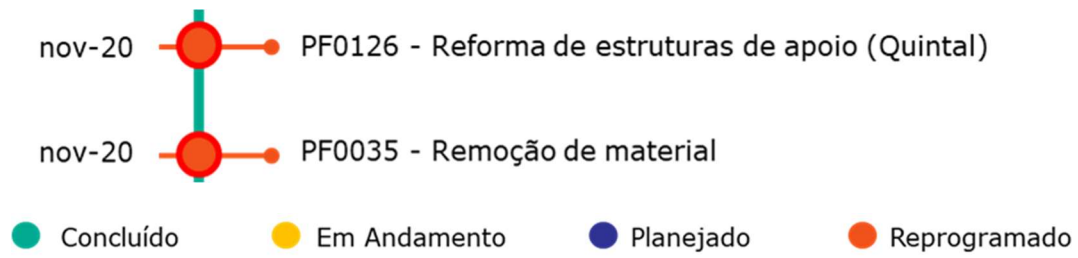
Objetivo

Executar as atividades de recuperação e reconstrução das infraestruturas danificadas pelo evento tais como: reestabelecimentos de acessos, limpeza e retirada de resíduos nas estruturas impactadas, entulho e detritos decorrentes do evento de rompimento da barragem de Fundão, demolição de estruturas comprometidas remanescentes e consequente limpeza, reconstrução de pontes, reconstrução ou reforma de cercas, currais e paiol, drenagem, reconstrução ou reforma de igrejas e outros templos religiosos, reconstrução ou reforma de campos de futebol e espaços de prática esportiva de acesso público, reconstrução ou reforma de centros comunitários, praças e locais públicos de lazer, reconstrução ou reforma de poços artesianos e pinguelas, recuperação ou reforma das vias de acessos impactadas pelo evento, contenções de taludes e encostas para acessos, reconstrução ou reforma das unidades habitacionais impactadas, reconstrução e recuperação das estruturas de educação e saúde impactadas.

Cláusula do TTAC: 82 - Atrasada.

Deliberações CIF que impactam escopo e prazo: 127 (itens 1.1, 1.4, 1.5 e 1.6) e 191 – Concluídas internamente; 190 (item 2), 207 (itens 1 e 2) e 217 (itens 2 e 3) – Em andamento.

Entregas do ano de 2020



Grandes números do programa

Geral Infraestrutura e Reconstrução: **1.602 obras concluídas** (projetos e processos) até julho/2020, sendo que, desse total, pode-se citar alguns exemplos:

- **879** obras correspondem a manutenção/recuperação de acessos e cercamentos que totalizam: 1440,0 Km de manutenções realizadas, 142,2 km de acessos recuperados e 212 km de cercamentos de propriedades rurais executados;
- **109** obras correspondem a residências e propriedades recuperadas;
- **15** obras correspondem a casas reconstruídas;
- **28** obras correspondem a comércios reformados;
- **189** obras correspondem a quintais e lotes reformados.

Barra Longa:

- **105** obras correspondem a residências e propriedades recuperadas;
- **8** obras correspondem a casas reconstruídas;
- **27** obras correspondem a comércios reformados;
- **189** obras correspondem a quintais e lotes reformados.

Mariana:

- **4** obras correspondem a residências e propriedades recuperadas;
- **7** obras correspondem a casas reconstruídas;
- **1** obras correspondem a comércios reformados;
- **0** obras correspondem a quintais e lotes reformados.

Fatos relevantes do mês

- Atividades de campo em Barra Longa/MG paralisadas desde março/20, devido à pandemia do Coronavírus;
- Planos de retomada de cada frente em avaliação pela Fundação Renova;
- Plano de retomada do Parque de Exposição aprovado pela Prefeitura Municipal de Barra Longa/MG em julho/20;
- Obras relacionadas ao PASEA (Plano de Adequação Socioeconômica e Ambiental das Propriedades Rurais) com retorno aprovado pela Prefeitura Municipal de Barra Longa/MG em julho/20.

Indicadores

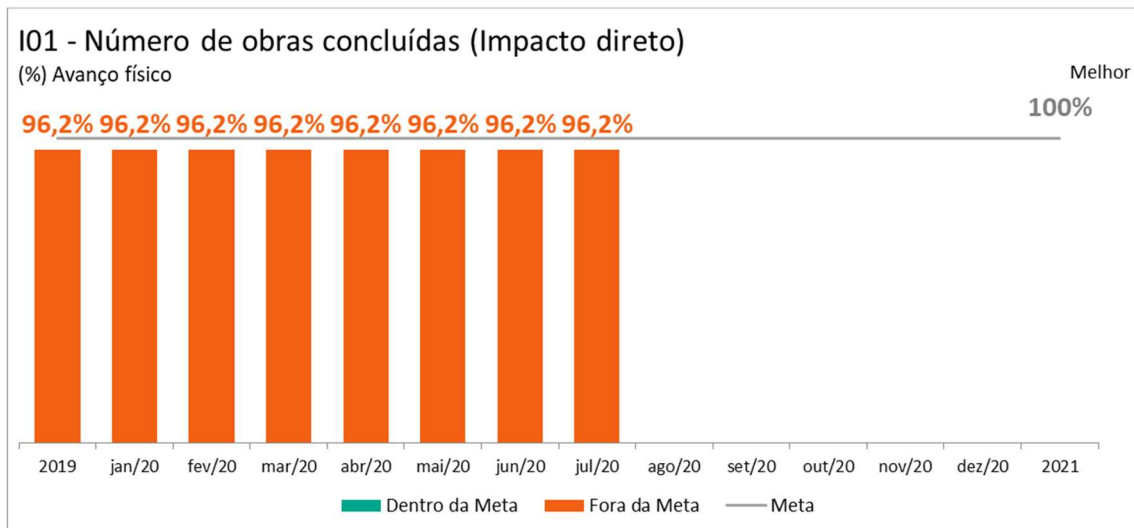


Gráfico 1. Número de obras concluídas (Impacto direto) (julho/2020). Gráfico Acumulado.

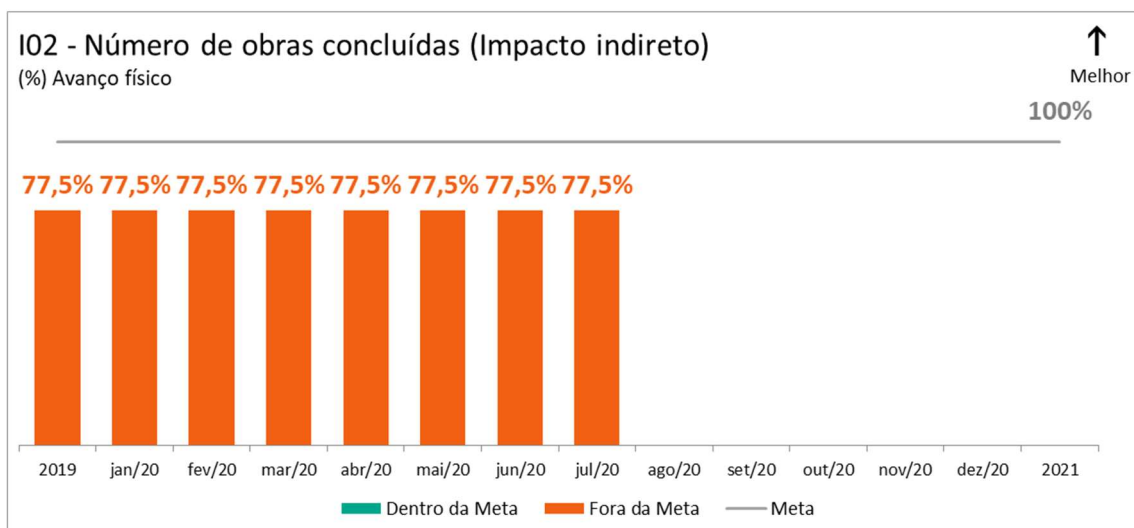


Gráfico 2. Número de obras concluídas (Impacto indireto) (julho/2020). Gráfico Acumulado.

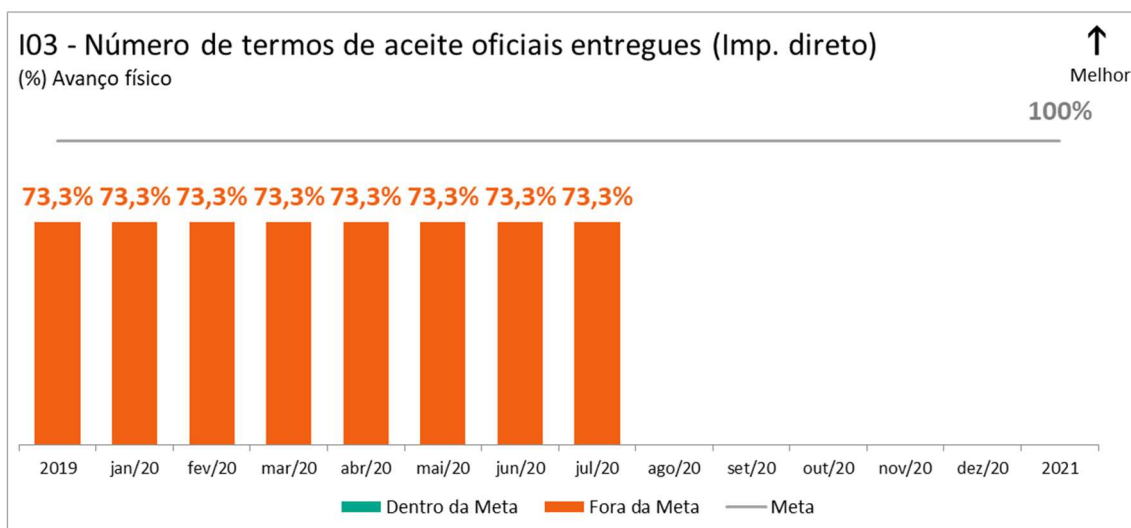


Gráfico 3. Número de termos de aceite entregues (Impacto direto) (julho/2020). Gráfico Acumulado.

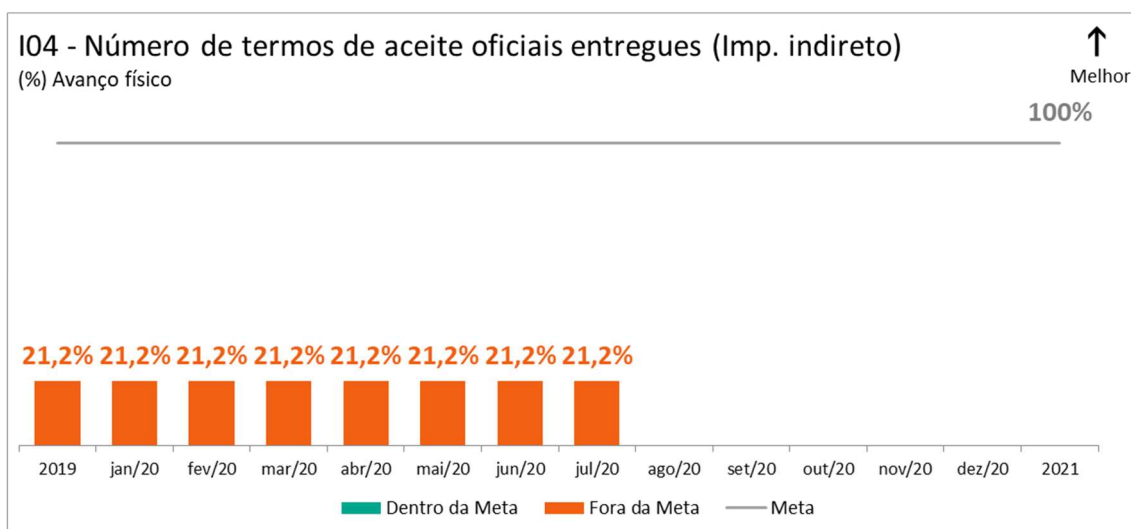


Gráfico 4. Número de termos de aceite entregues (Impacto indireto) (julho/2020). Gráfico Acumulado.

Observação: os valores dos indicadores acima consideram quantitativos de processos e projetos de acordo com a Definição 12 do PG010.

Curva S do programa

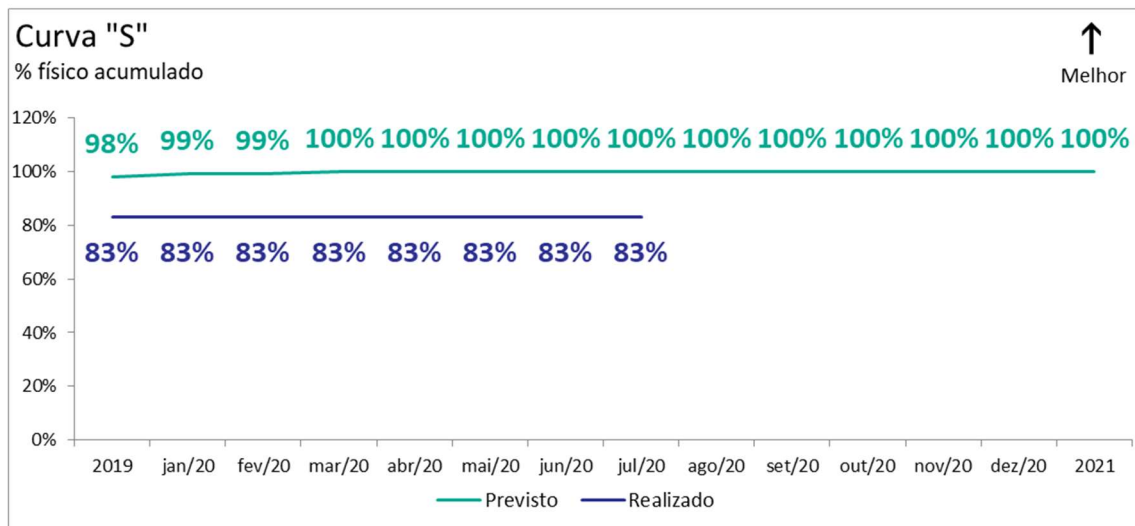


Gráfico 5. Curva "S" de avanço físico (julho/2020).

PG011 Recuperação das Escolas Impactadas e Reintegração da Comunidade Escolar

Eixo Pessoas e Comunidades

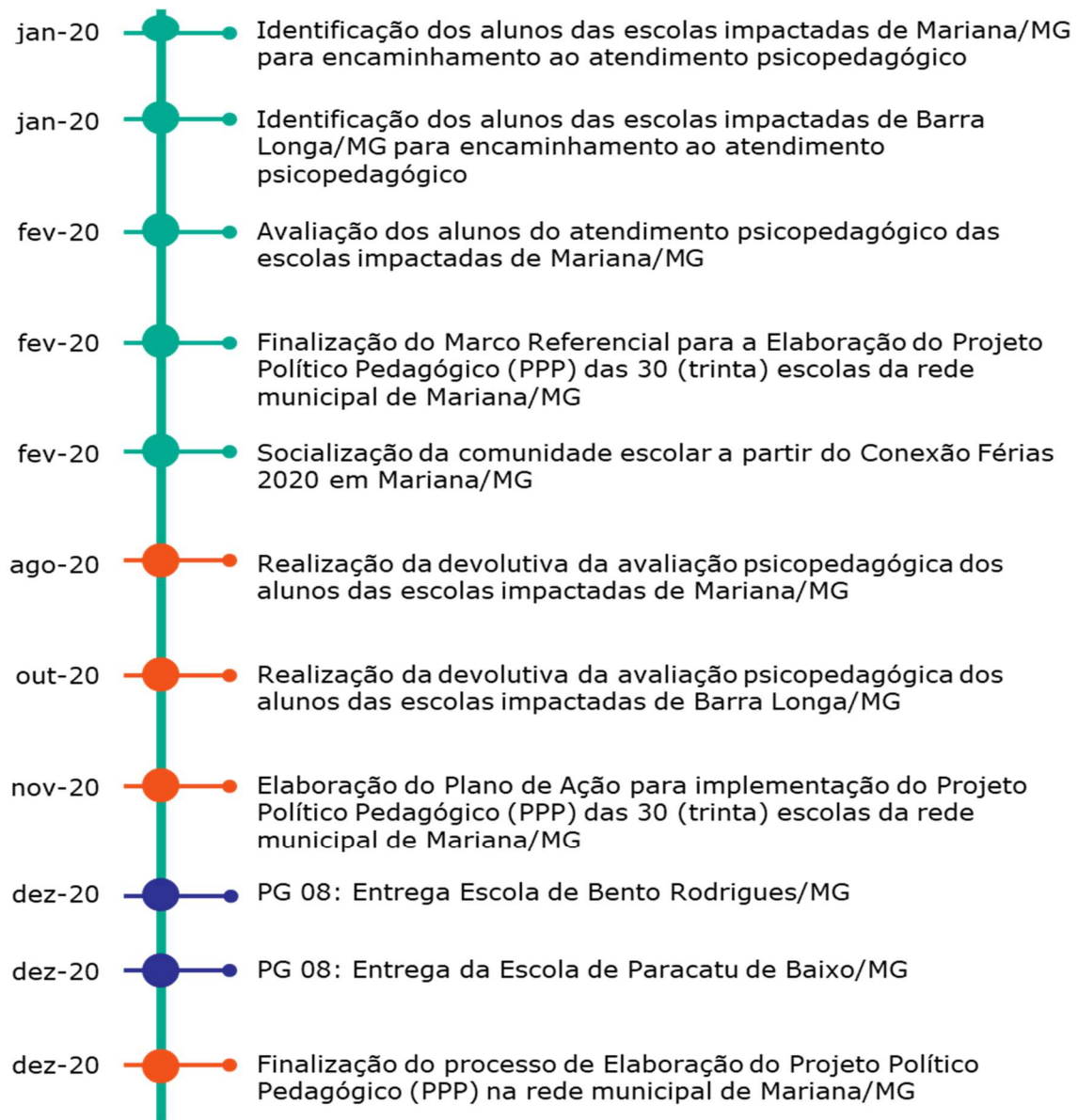
Objetivo

Reparar os danos causados às comunidades escolares atingidas de Fundão até Candonga, nas dimensões impactadas, por meio da reconstrução das condições materiais, estruturais, pedagógicas, institucionais, psicopedagógicas e sócio comunitárias, observadas as características anteriores ao rompimento da barragem para que o poder público possa garantir a manutenção do direito à educação, de acordo com as determinações do TTAC.

Cláusulas do TTAC: 89, 91, 92 e 93 – Em andamento.

Deliberações que impactam escopo e prazo: 183 – Itens 2 e 3 – Concluída internamente; 238 – Item 1 – Em andamento.

Entregas do ano de 2020



● Concluído
 ● Em Andamento
 ● Planejado
 ● Reprogramado

Grandes números do programa

O programa não possui grandes números.

Fatos Relevantes do mês

A Fundação Renova, seguindo os alertas da Organização Mundial de Saúde (OMS) e do Ministério da Saúde, e diante do aumento dos casos de contaminação pelo novo Coronavírus (COVID-19) no Brasil, decidiu adotar medidas de prevenção e segurança, suspendendo suas atividades de campo. Sendo assim, a atividade abaixo está sendo realizada a distância:

- Realização de formações aos professores (núcleos de inclusão) no tópico psicopedagógico das escolas impactadas de Mariana/MG à distância.
- Produção de conteúdo digital educativo para distribuição em toda rede Municipal de Educação de Barra Longa/MG.

Indicadores

Tabela 1. Indicadores que não iniciaram a medição.

CÓDIGO	DESCRIÇÃO	FÓRMULA DE CÁLCULO	UNIDADE DE MEDIDA	STATUS ATÉ 07/20		
				PREVISTO	REALIZADO	FAROL
I1	Atendimento às solicitações/demandas das escolas temporárias	Demandas Escolares Atendidas / Total de Demandas encaminhadas pelas escolas aderentes ao escopo	%	-	-	-
I2	Cumprimento das normas de infraestrutura escolar para as escolas temporárias	Normas cumpridas / Total de normas exigidas	%	-	-	-
I3	Disponibilidade de vagas para transportar alunos	Número de vagas disponibilizadas / Número de alunos que solicitaram transporte	%	-	-	-
I4	Cumprimento das atividades de convivência	Número de eventos realizados / Número de eventos programados	%	-	-	-
I5	Percentual de implantação do Apoio Pedagógico	Número de escolas que receberam Apoio Pedagógico / Número de escolas que demandaram Apoio Pedagógico	%	-	-	-
I6	Percentual de implantação do Apoio Psicopedagógico	Número de avaliações psicopedagógicas com devolutiva / Número de encaminhamentos para o apoio psicopedagógico	%	-	-	-

Curva S do programa

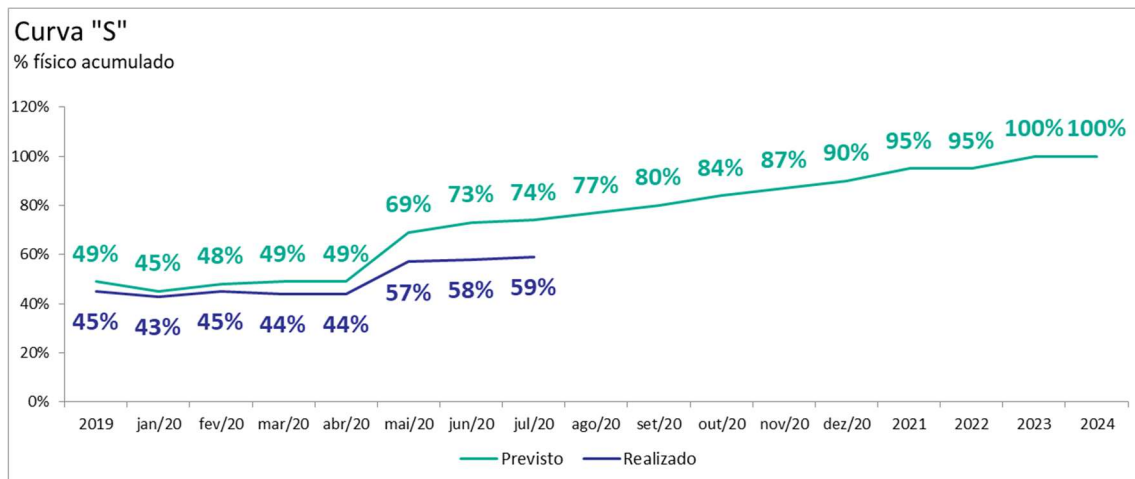


Gráfico 1. Curva "S" de avanço físico (julho/2020).

Obs.: A alteração do avanço físico vista no mês de maio é em decorrência da redistribuição dos pesos das tarefas do cronograma do PG11 em função do orçamento previsto para cada projeto. Essa alteração foi validada com a equipe técnica do programa e está seguindo o fluxo de gestão de mudanças padrão.

PG012 Programa de Memória Histórica, Cultural e Artística

Eixo Pessoas e Comunidades

Objetivo

O objetivo geral é implantar medidas socioeducativas para preservação, manutenção e fortalecimento do patrimônio cultural, histórico e artístico na região impactada, e em parceria com as comunidades e poder público, conforme determinações das Cláusulas 95 a 100 do TTAC.

Cláusulas do TTAC: 95 e 99 – Em andamento.

Deliberações que impactam escopo e prazo: 349 – Concluída internamente.

Entregas do ano de 2020



Grandes números do programa

O programa não possui grandes números.

Fatos relevantes do mês

- Início das oficinas online de produção audiovisual com jovens de Bento Rodrigues e Paracatu de Baixo em Mariana/MG.

Indicadores

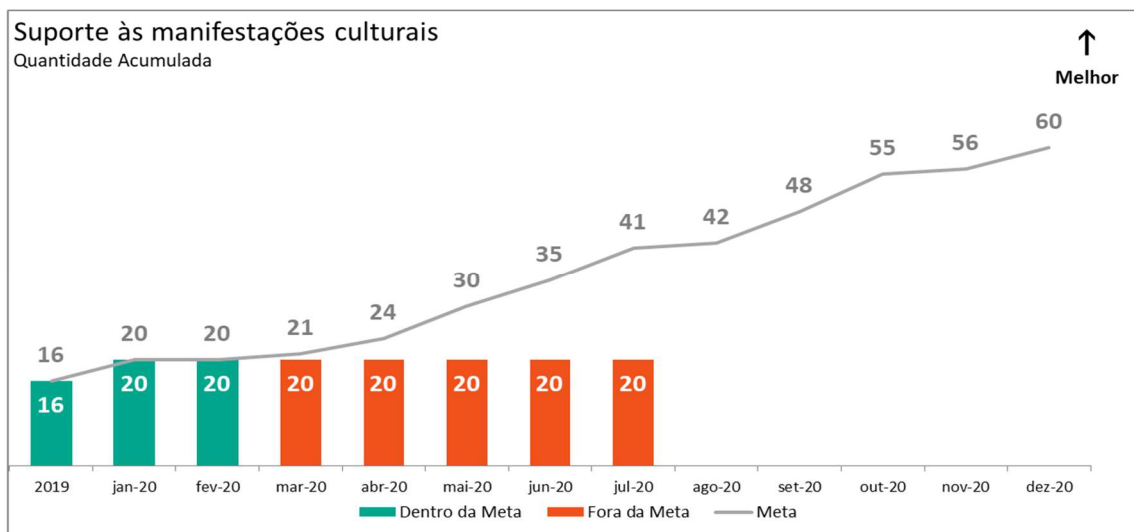


Gráfico 1. Suporte às manifestações culturais. Gráfico acumulado (julho/2020).

NÃO HOUE APOIO ÀS MANIFESTAÇÕES CULTURAIS PREVISTAS ENTRE OS MESES DE MARÇO A JULHO DE 2020 EM DECORRÊNCIA DA PARALISAÇÃO DAS ATIVIDADES DEVIDO AO CORONAVÍRUS.

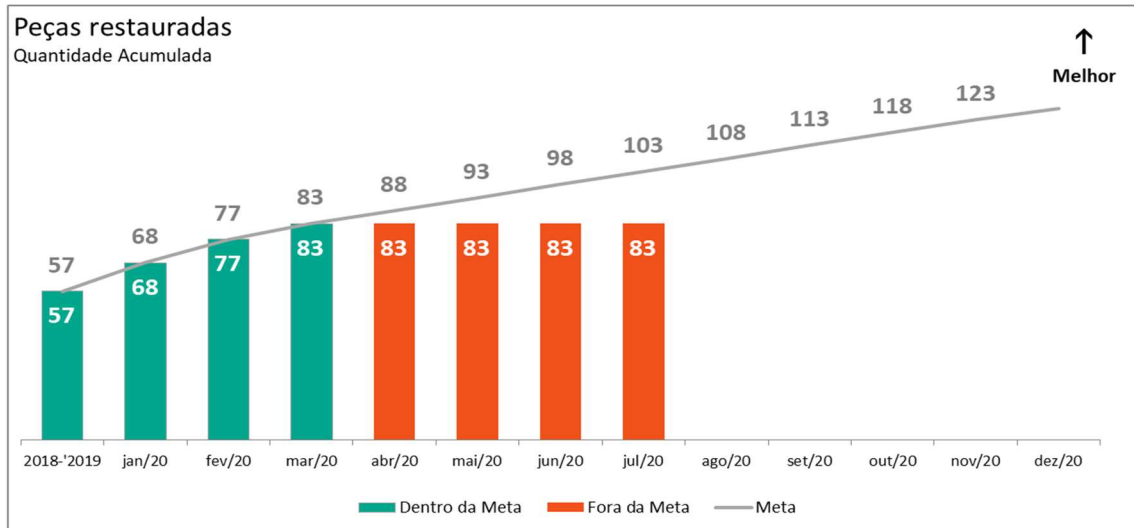


Gráfico 2. Projetos restaurados. Gráfico acumulado (julho/2020).

HOUVE PARALISAÇÃO NA EXECUÇÃO DOS PROJETOS DE RESTAURO NA RESERVA TÉCNICA DE MARIANA/MG, EM DECORRÊNCIA DA SUSPENSÃO DAS ATIVIDADES DE CAMPO PELA FUNDAÇÃO RENOVA, DEVIDO AO CORONAVÍRUS.

Curva S do programa

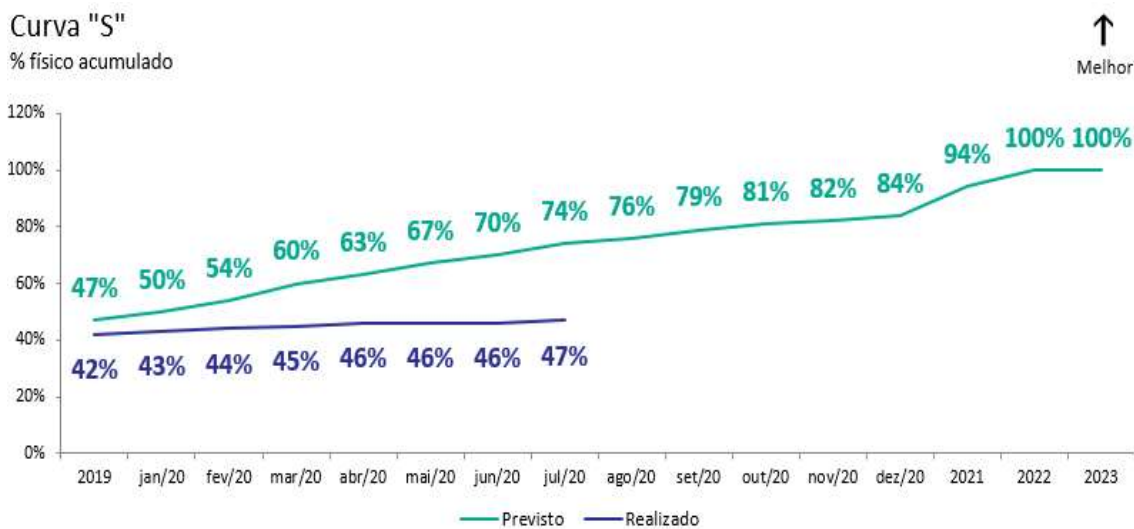


Gráfico 3. Curva "S" de avanço físico (julho/2020).

PG013 Programa de Turismo, Cultura, Esporte e Lazer

Eixo Pessoas e Comunidades

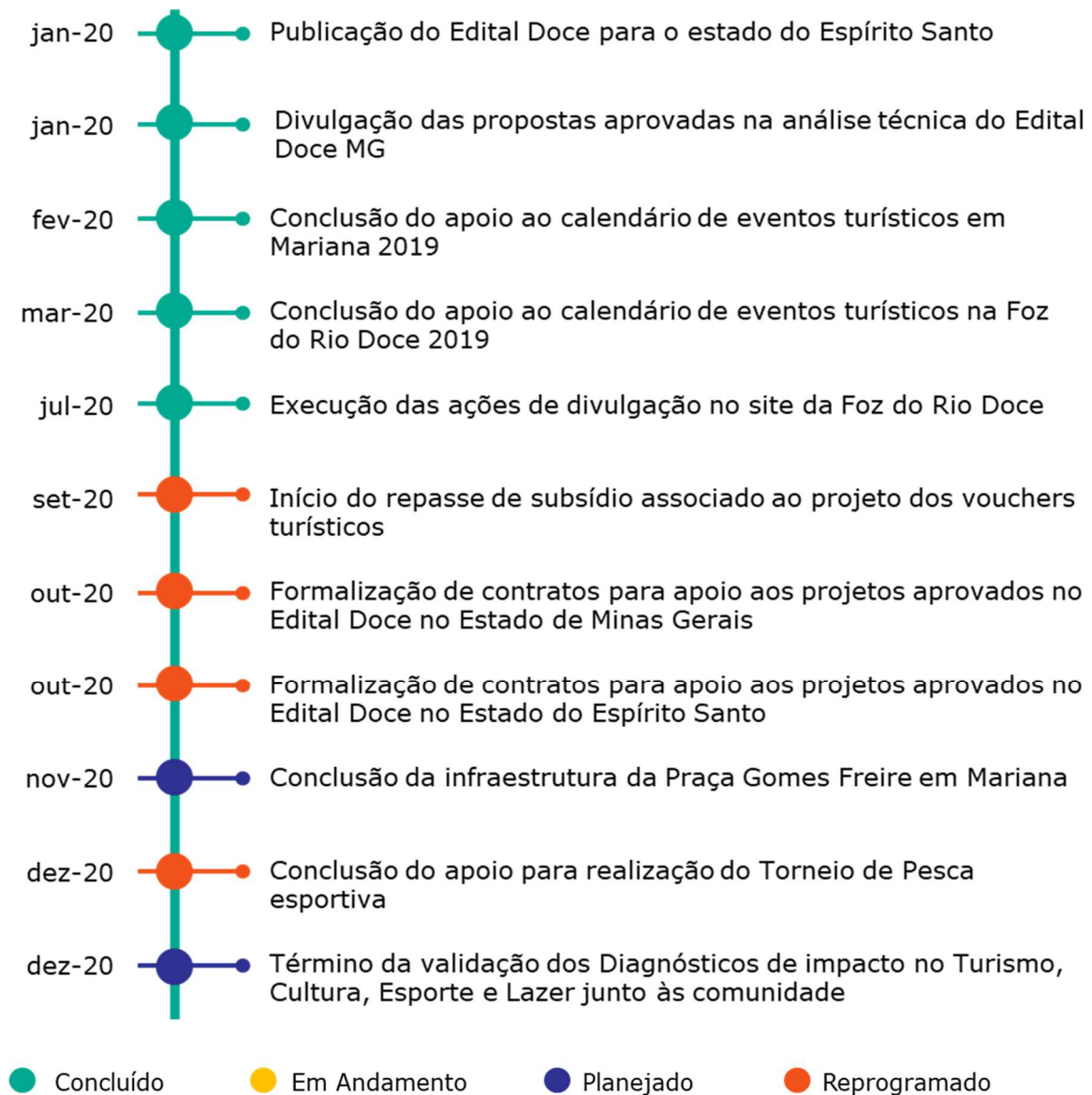
Objetivo

O objetivo geral desse programa é, a partir de um diagnóstico de impacto do rompimento na área de abrangência socioeconômica, fomentar ações conjuntas para o fortalecimento das políticas públicas de gestão da cultura, turismo, lazer e esporte, através de um apoio técnico e material das estruturas necessárias para um melhor desenvolvimento dessas atividades nas regiões impactadas, de acordo com o grau de severidade sofrido por cada localidade, conforme determinação das Cláusulas 101 a 105 do TTAC.

Cláusulas do TTAC: 101 – Concluída internamente; 103 – Itens a, g e 104 – Itens a, b, c, d - Em andamento; 103 – Itens b, c, d, e, f e 104 – Item e – Planejada.

Deliberações que impactam escopo e prazo: 239 – Itens 1a, 1b, 3, 4 e 5; 287 – Item 3; 321 – Item 3 - Concluídas internamente.

Entregas do ano de 2020



Grandes números do programa

O programa não possui grandes números.

Fatos relevantes do mês

Não houve fatos relevantes no último mês.

Indicadores

Os indicadores do programa estão em revisão.

Curva S do programa

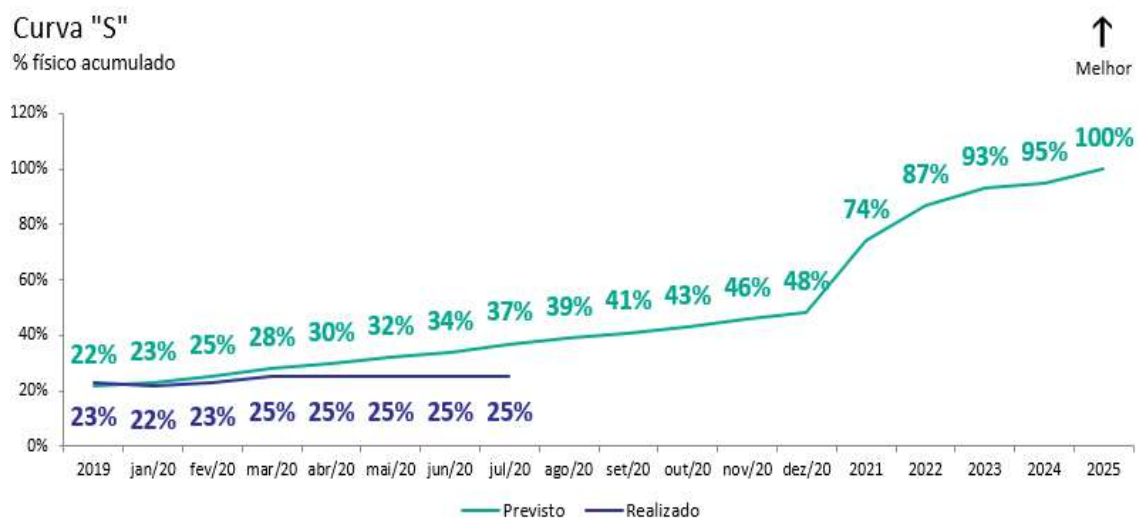


Gráfico 1. Curva "S" de avanço físico (julho/2020).

PG014 Programa de Apoio à Saúde Física e Mental da População Impactada

Eixo Pessoas e Comunidades

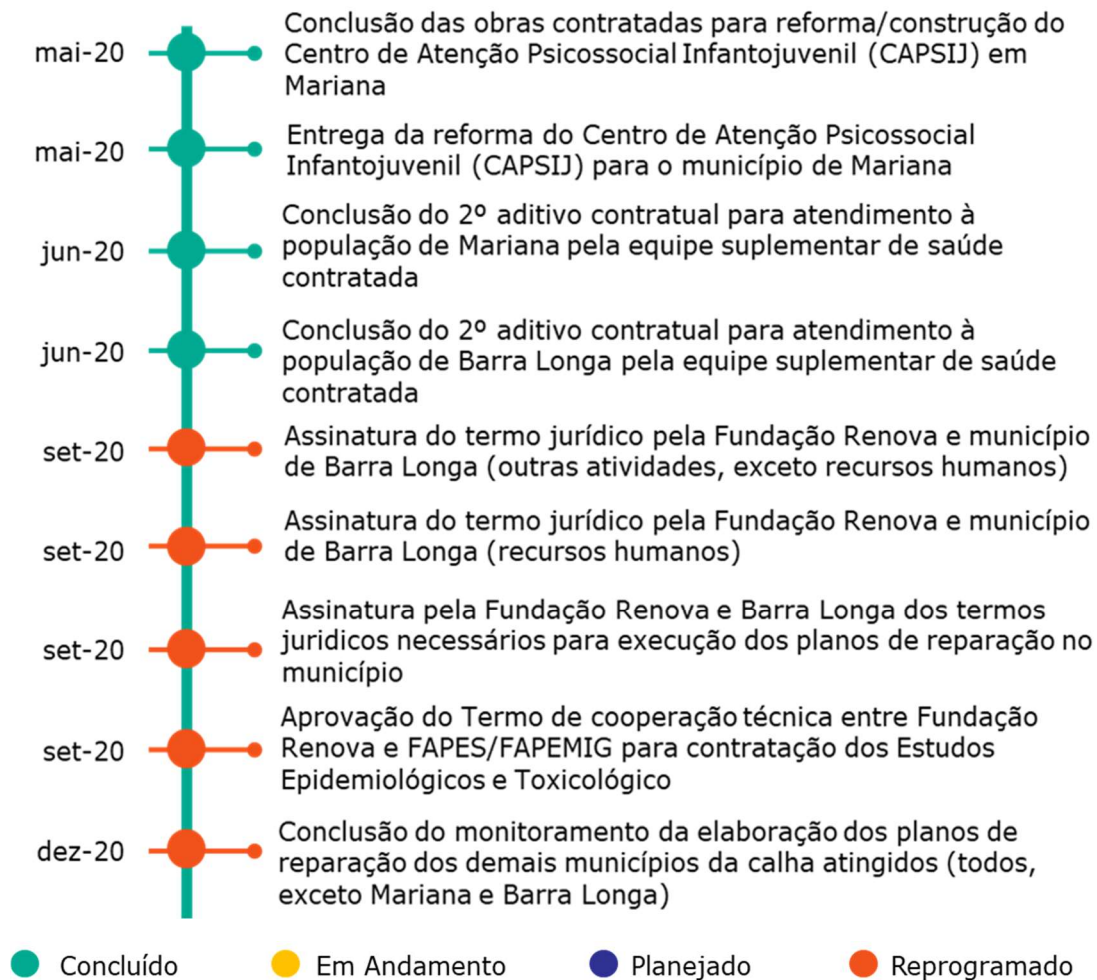
Objetivo

Identificar alterações no perfil de saúde da população atingida, em decorrência do rompimento. Com base em evidências de correlação, desenvolver atividades de apoio à saúde física e mental dos impactados.

Cláusulas do TTAC: 106 – Planejada; 107, 109, 111 e 112 - § único - Em andamento.

Deliberações que impactam em escopo e prazo: 106 – Item 3, 130 – Item 4, 189 – Itens 1 e 2, 197 – Itens 1 e 2, 198 – Item 2, 219 – Item 4, 220 – Itens 2 e 3, 247 – Item 1, 252 – Item 2, 264 – Item 4, 265 – Item 2, 266 – Item 2, 313 – Item 2 - Concluídas internamente; 301 e 386 – Em andamento.

Entregas do ano de 2020*



NOTA: *AS ENTREGAS FUTURAS RELACIONADAS À AÇÃO CIVIL PÚBLICA (ACP 155) E AO PROCESSO DE JUDICIALIZAÇÃO DO PLANO DE AÇÃO EM SAÚDE DE BARRA LONGA PODEM SOFRER MUDANÇAS DE PRAZO, DE ACORDO COM AS DECISÕES JUDICIAIS

Grandes números do programa

- **44 profissionais** (entre médicos, enfermeiros, assistentes sociais, psicólogos e psiquiatras) atuaram nos municípios de Mariana/MG (**28 profissionais**) e Barra Longa/MG (**16 profissionais**) no período de 21/06/2020 até 20/07/2020.

*O NÚMERO REPORTADO PELO FORNECEDOR REFERE-SE AO NÚMERO EFETIVO DE PROFISSIONAIS ATUANTES NO PERÍODO DA MEDIÇÃO, DESCONSIDERANDO, POR EXEMPLO, AQUELES DE FÉRIAS OU AFASTADOS (PODENDO, PORTANTO, VARIAR DE UM RELATÓRIO PARA OUTRO) E ESTÁ SUJEITO À APROVAÇÃO DA MEDIÇÃO REALIZADA ENTRE FORNECEDOR E FUNDAÇÃO RENOVA

Fatos relevantes do mês

- Início de mais um aditivo do contrato da Contexto, que fornece suplementação de profissionais de saúde para os municípios de Mariana/MG e Barra Longa/MG, até 30/09/2020.

Indicadores

Os indicadores do programa estão em revisão.

Curva S do programa*

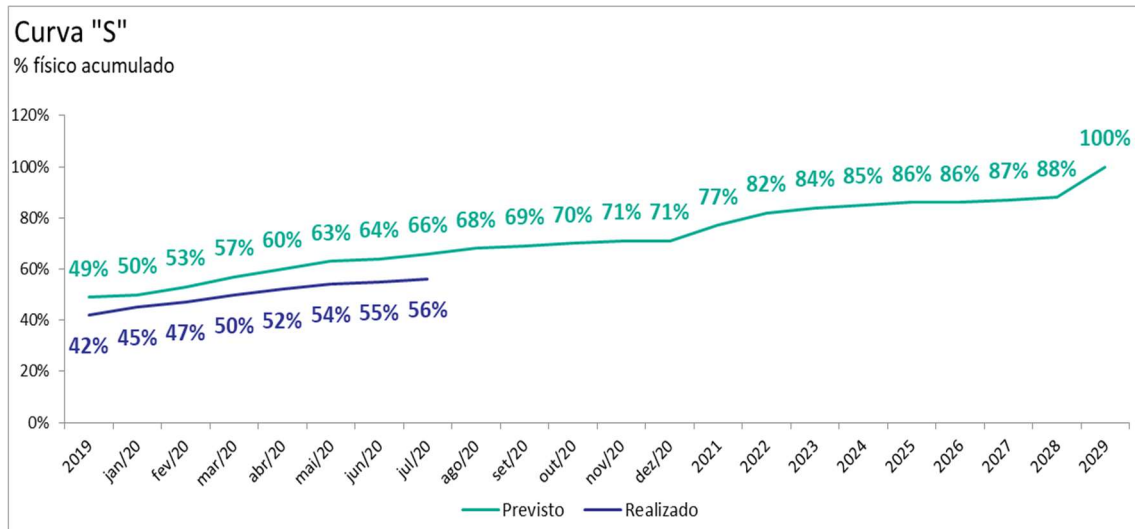


Gráfico 1. Curva "S" de avanço físico (julho/2020).

NOTA: *CURVA S SUJEITA A ALTERAÇÕES DEVIDO ÀS REVISÕES NO ESCOPO DO PROGRAMA E CONSEQUENTE ADEQUAÇÃO DO CRONOGRAMA.

PG015 Promoção da Inovação

Eixo Pessoas e Comunidades

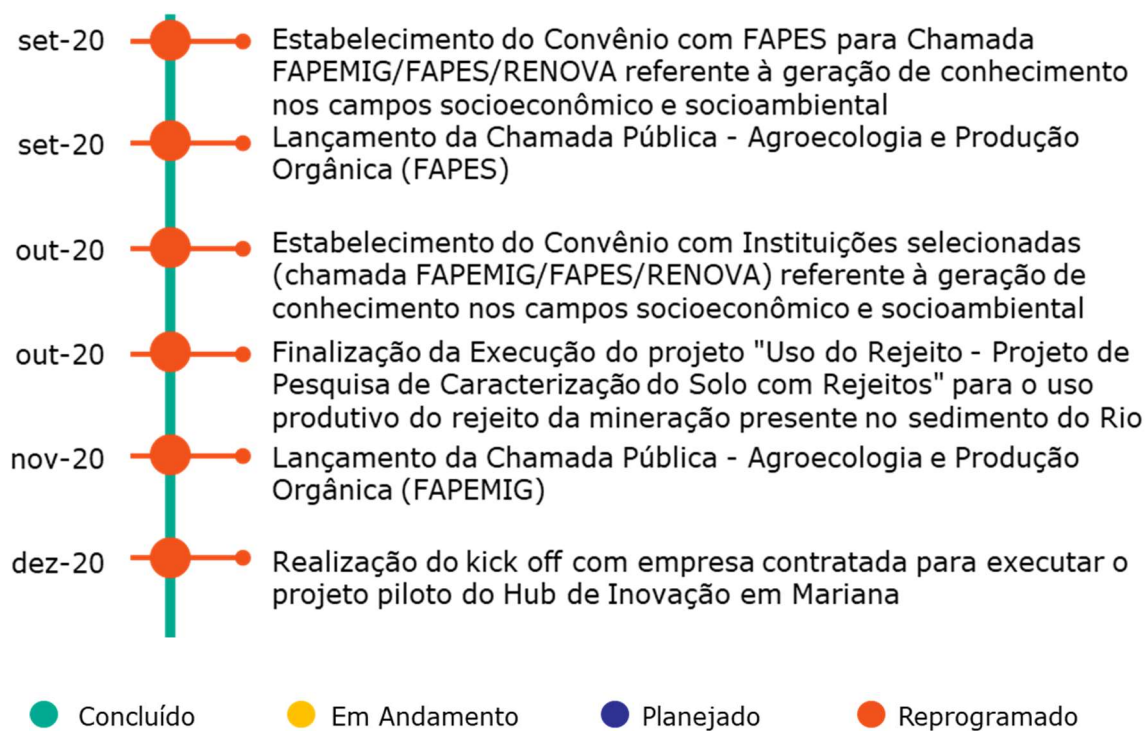
Objetivo

Fomentar a inovação e financiar a produção de conhecimento relacionado à recuperação das áreas impactadas pelo rompimento da barragem de Fundão, através da criação e fortalecimento de linhas de pesquisa de tecnologias aplicadas, com internalização das tecnologias geradas para o processo de recuperação.

Cláusulas do TTAC: 113 – Em andamento.

Deliberações que impactam escopo e prazo: 31, 100, 126 – Item 2, 126 – Item 3 – Concluídas internamente.

Entregas do ano de 2020



Grandes números do programa

O programa não possui grandes números.

Fatos relevantes do mês

Projeto para Estação de Tratamento Natural (ETN) - LiaMarinha

- Início da implantação do projeto piloto da Estação de Tratamento Natural (ETN) em um percurso do rio Gualaxo do Norte.

Indicadores

Os indicadores do programa estão em revisão.

Curva S do programa

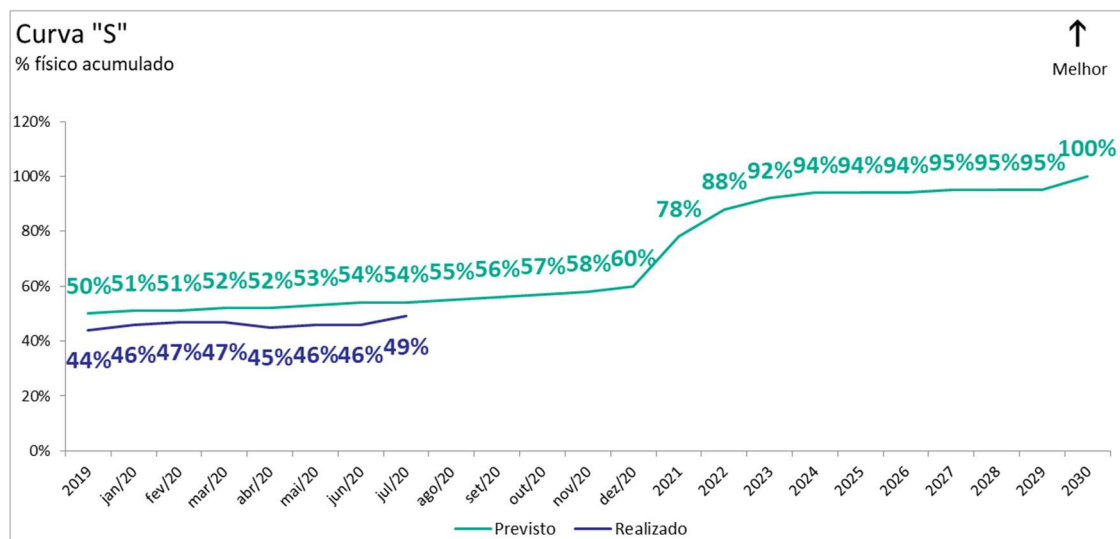


Gráfico 1. Curva "S" de avanço físico (julho/2020).

PG016 Retomada das Atividades Aquícolas e Pesqueiras

Eixo Pessoas e comunidade

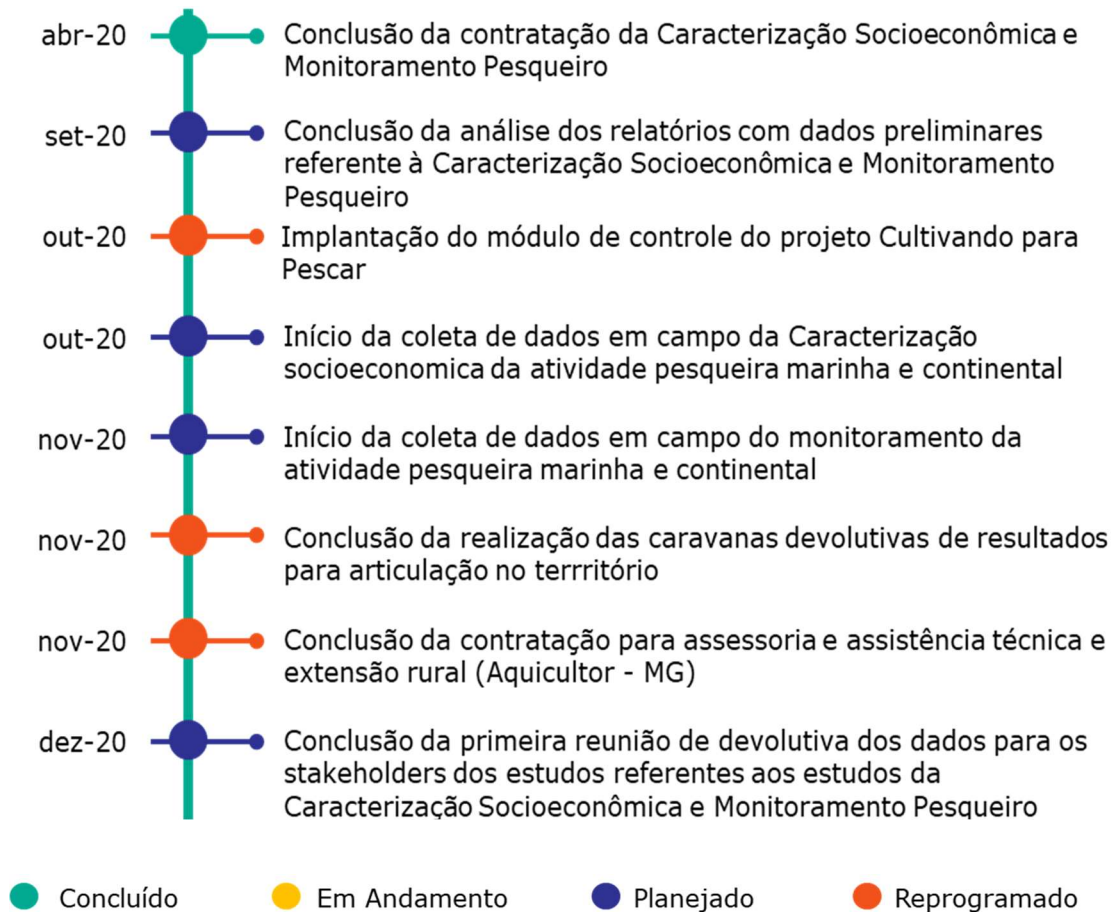
Objetivo

O Programa tem como objetivo principal a retomada das atividades aquícolas e pesqueiras. É importante ressaltar que o público da pesca/aquicultura é aquele que apresenta características de atividade produtiva e comercialização. Ou seja, aqueles (as) pescadores (as) que desempenham a atividade com finalidade comercial e tem o Registro Geral de Pesca (RGP) ou protocolo emitido de acordo com a legislação. Para aquicultura, aqueles (as) que apresentem o registro e licenciamento ambiental no órgão competente para desempenhar essa atividade. Nesse contexto, para atendimento dos (as) pescadores (as) e aquicultores (as) atingidos (as) foram definidos dois eixos principais de atuação: um para superação das limitações e restrições ao exercício da pesca e aquicultura e outro para reestruturação produtiva, alternativas de produção e geração de renda através de processos de reparação coletivos onde serão somadas ações de dimensão econômica, das relações e organização sociais e das atividades produtivas e da comercialização de pescado.

Cláusulas do TTAC: 116, 117, 118, 119, 120 e 123 – Em andamento.

Deliberações que impactam escopo e prazo: 121 – Concluída, conforme deliberação 147 de 28 de janeiro de 2018; 58 – Item 2; 58 – Item 3; 167 – Item 1; 167 – Item 2 e 167 – Item 3 – Em andamento.

Entregas do ano de 2020*



*AS DATAS ACIMA FORAM PLANEJADAS PELA EQUIPE DO PROGRAMA DA PESCA E AINDA NÃO CONTEMPLAM AS INTERFACES DOS PROGRAMAS. AS DATAS PODEM SOFRER ALTERAÇÕES APÓS A INCLUSÃO DAS INTERFACES.

Grandes números do programa

O programa não possui grandes números.

Fatos relevantes do mês

Mapeamento das potencialidades econômicas para estruturação produtiva e alternativas de renda (Diagnóstico da cadeia, Percepção de impacto e Viabilidade de projetos)

- Entrega dos relatórios parciais com informações preliminares de dados secundários dos municípios de Bugre/MG, Córrego Novo/MG, Dionísio/MG, Fernandes Tourinho/MG, Fundão/ES, Iapu/MG, Marilândia/ES e Serra/ES.

Projeto Cultivando para Pescar - Deliberação. 121 / 147

- Foram disponibilizados via *WhatsApp* no mês de julho, aos atingidos beneficiários, vídeos e textos técnicos com os temas: "Solução Nutritiva"; "Capacitação e seleção das áreas parte 1"; "Capacitação e seleção das áreas parte 2".

Indicadores

Tabela 1. Indicadores que não iniciaram a medição.

CÓDIGO	DESCRIÇÃO	FÓRMULA DE CÁLCULO	UNIDADE DE MEDIDA	STATUS ATÉ 06/20		
				PREVISTO	REALIZADO	FAROL
I01	Índice de atendimento aos pescadores (as) / aquicultores (as) em atividades alternativas	Quantidade de pescadores (as) aquicultores (as) atendidos (as) pela assistência técnica / Σ Quantidade de pescadores profissionais (SGS) + Pescadores de fato a serem validados pelo sistema CIF + Aquicultores – Nº de registros de “não interesse” ou “não aplicável”	%	-	-	-
I02	Índice de pescadores que atuam ou retornaram à pesca extrativista	Quantidade de pescadores (as) que atuam ou retornaram à pesca extrativista / Σ Quantidade de pescadores profissionais (SGS) + Pescadores de fato a serem validados pelo sistema CIF – Nº de registros de “não interesse”	%	-	-	-
I03	Índice de aquicultores(as) que atuam ou retornaram à atividade produtiva	Quantidade de aquicultores (as) que atuam ou retornaram à atividade produtiva/ Σ Quantidade de aquicultores profissionais (SGS) – Nº de registros de “não interesse”	%	-	-	-

Os indicadores acima foram propostos na revisão da definição do programa e serão avaliados pela Câmara Técnica de Economia e Inovação (CT-EI).

Curva S do programa

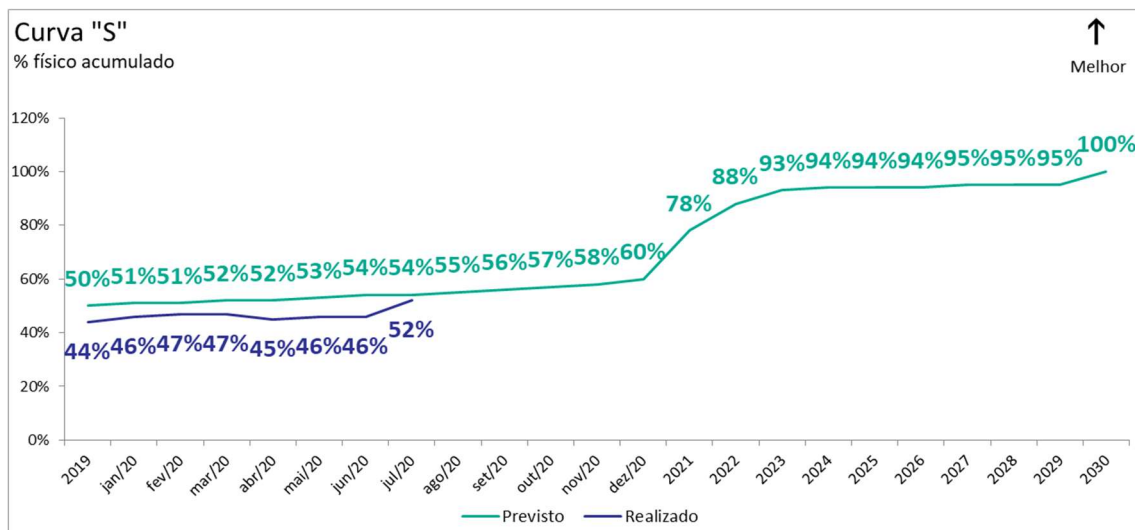


Gráfico 1. Curva "S" de avanço físico. (julho/2020).

PG017 Retomada das Atividades Agropecuárias

Eixo Terra e Água

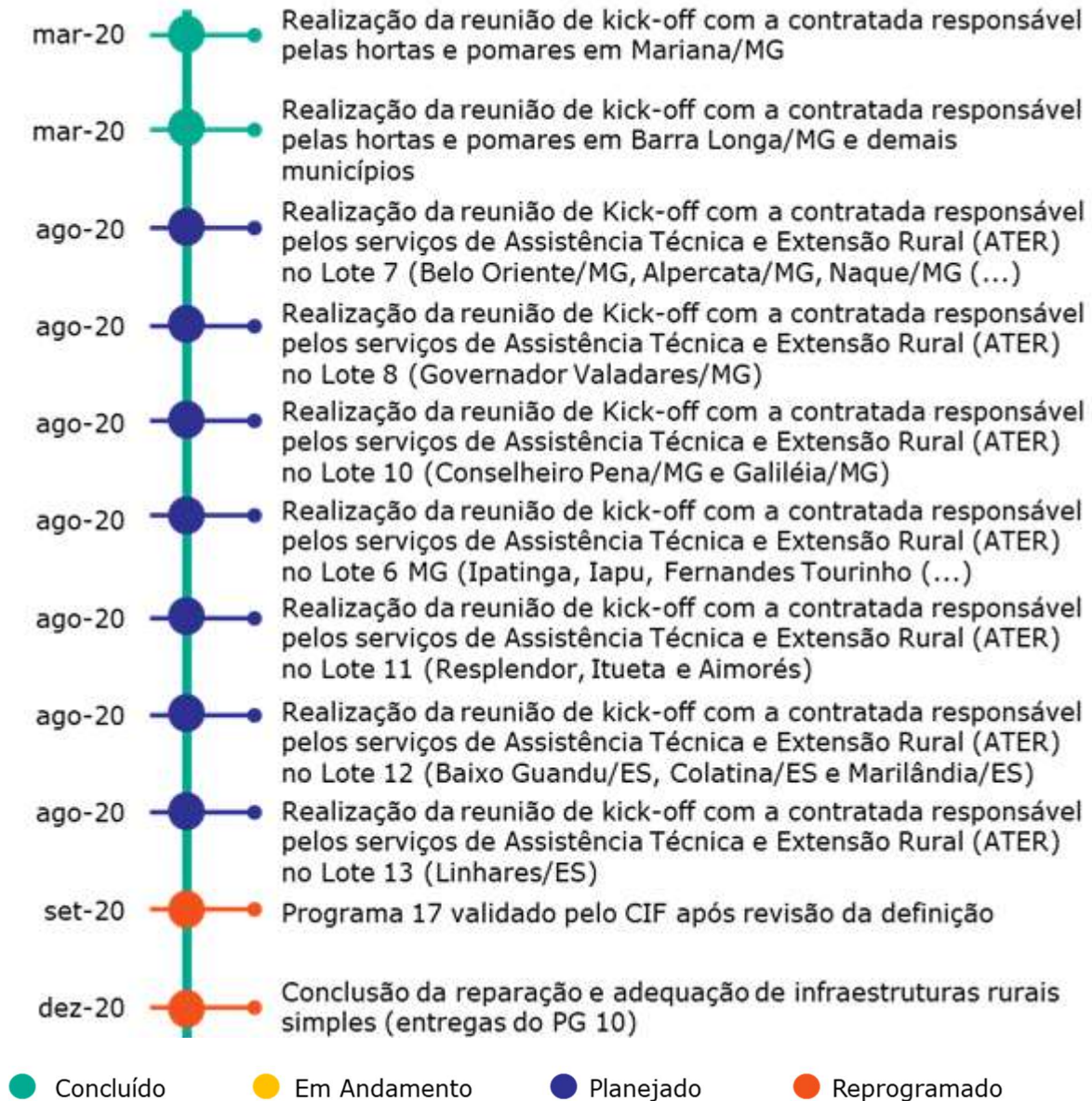
Objetivo

Reparar os danos socioeconômicos e ambientais aos produtores rurais ao longo da calha do rio Doce em virtude do rompimento da barragem de Fundão, bem como oferecer apoio técnico de modo a garantir o reestabelecimento da rotina produtiva em condição pré-existente ao evento, incluindo ações relacionadas ao incremento de alternativas para manejo de solo e água. Ainda, para além da reparação propriamente dita, serão fornecidos serviços de Assistência Técnica e Extensão Rural, que fomentarão a utilização de técnicas produtivas sustentáveis, visando à agregação de valor, diversificação econômica inclusiva e alternativa aos produtores rurais que também atuam em atividades pesqueiras no rio Doce.

Cláusula do TTAC: 124 – Em andamento.

Deliberações CIF que impactam escopo e prazo: 145, 263 - Itens 2 e 3, 343, 354 – Itens 1 e 2 – Concluídas internamente; 341 – Em andamento.

Entregas do ano de 2020



Grandes números do programa

Alto Rio Doce

- 264 propriedades elegíveis ao programa. Sendo que destas 264, 161 estão no universo de implantação do Plano de Adequação Socioeconômica e Ambiental (PASEA). A diferença de 103 propriedades está dividida entre migração para o reassentamento, não adequação ambiental e recusa ao PASEA;
- 42.783 toneladas de silagem entregues para produtores impactados, sendo 964,57 toneladas no mês de julho;
- 2.549,47 horas de Assistência Técnica e Extensão Rural para 117 propriedades no território de Mariana e Alto Rio Doce;
- 383 barraginhas realizadas nos territórios de Mariana e Alto Rio Doce;
- 404 infraestruturas rurais simples concluídas nos territórios de Mariana e Alto Rio Doce;
- 189 nascentes cercadas e 48 nascentes com plantio florestal realizado;
- 1.109,30 hectares de reestruturação produtiva executados.

Médio Rio Doce

- 1.637 horas individuais de Assistência Técnica e Extensão Social (ATES) no Lote 3 – Tumiritinga/MG (1º Junho, Terra Prometida e Águas da Prata I e II) e Periquito/MG (Liberdade);

- 3.404 horas coletivas de Assistência Técnica e Extensão Social (ATES) no Lote 3 – Tumiritinga/MG (1º Junho, Terra Prometida e Águas da Prata I e II) e Periquito/MG (Liberdade);
- Duas feiras de apoio à comercialização de produtos realizada para o Lote 3 – Tumiritinga/MG (1º Junho, Terra Prometida e Águas da Prata I e II) e Periquito/MG (Liberdade);
- 159 Indicadores de Sustentabilidade em Agroecossistemas (ISA) elaborados para o Lote 3 – Tumiritinga/MG (1º Junho, Terra Prometida e Águas da Prata I e II) e Periquito/MG (Liberdade).

Baixo Rio Doce

- 1.005 horas individuais de Assistência Técnica e Extensão Social (ATES) no Lote 4 - Linhares/ES (Assentamento Sezínio Fernandes de Jesus);
- 1.136 horas coletivas de Assistência Técnica e Extensão Social (ATES) no Lote 4 - Linhares/ES (Assentamento Sezínio Fernandes de Jesus);
- Uma feira de apoio à comercialização de produtos para o Lote 4 - Linhares/ES (Assentamento Sezínio Fernandes de Jesus);
- 98 Indicadores de Sustentabilidade em Agroecossistemas (ISA) elaborados para o Lote 4 - Linhares/ES (Assentamento Sezínio Fernandes de Jesus).

Parcerias

- 33 Cursos de capacitação realizados pela EMATER nos territórios Mariana, Alto Rio Doce, Médio Rio Doce, Calha do Rio Doce e Baixo Rio Doce;

- 16 Unidades Demonstrativas implantadas em propriedades localizadas nos territórios Mariana e Alto Rio Doce. As Unidades Demonstrativas foram implantadas em parceria com o *World Resources Institute* (WRI) e Centro Internacional de Pesquisa Agroflorestal (ICRAF).

Ainda seguindo os alertas da Organização Mundial de Saúde (OMS) e do Ministério da Saúde, e diante do aumento dos casos de contaminação pelo novo coronavírus (COVID-19) no Brasil, a Fundação Renova, desde abril/2020 mantém suspensas algumas de suas atividades de campo. Portanto, há números do programa que não tiveram avanço no mês de referência.

Fatos relevantes do mês

Alto Rio Doce

- Realização das entregas de alimentação animal no território de Mariana e Alto Rio Doce.

Médio e Baixo Rio Doce

- Fornecimento de recursos financeiros para aquisição de silagem aos produtores rurais, localizados abaixo da Usina Risoleta Neves em Minas Gerais até o Espírito Santo, que estejam enfrentando dificuldades técnicas/operacionais na manutenção de suas atividades produtivas, em atendimento à Ação Civil Pública da 12ª Vara Federal Cível e Agrária da Seção Judiciária do Estado de Minas Gerais (SJMG);
- Publicado no Diário Oficial da União o extrato de cooperação técnica e financeira entre Fundação Renova - Fundagres Inovar – Instituto Capixaba de Pesquisa, Assistência Técnica e Extensão Rural (INCAPER), com o objetivo de mútua colaboração dos partícipes na realização de ações de Assistência Técnica e Extensão Rural (ATER) junto aos produtores rurais atingidos pelo rompimento da barragem de Fundão, dos municípios de Baixo Guandu/ES, Colatina/ES, Linhares/ES e Marilândia/ES – com vigência a partir do 1º dia seguinte à publicação no Diário Oficial, até o prazo de julho/2023, podendo ser prorrogado por termo aditivo;
- Assinada entre as partes a minuta para parceria entre Instituto Ipê - Fundação Renova, o projeto "A educação como agente de mudanças: agroecologia, participação e sustentabilidade para assentamentos rurais e instituições na bacia do rio Doce", com o foco em pesquisa e desenvolvimento (P&D) e o engajamento

e a preparação das 143 propriedades que compõem os quatro assentamentos rurais selecionados e localizados nos municípios de Alto Rio Novo/ES e Águia Branca/ES, para a implantação dos Projetos Individuais de Propriedades (PIPs), que contemplem a restauração florestal de paisagens rurais e a produção rural sustentável na agricultura familiar. Estes PIPs serão legitimados pela tecnologia social do Ipê, que prioriza a elaboração de estratégias e alternativas para o desenvolvimento rural sustentável e a melhoria da qualidade de vida da comunidade local, em harmonia com a restauração de paisagens, a conservação dos recursos naturais e com a participação e envolvimento de parceiros regionais, válido por 24 meses após o início do projeto que acontecerá diante do retorno as atividades em campo liberadas pela Fundação Renova;

- Cumprimento de determinação da ação civil pública (ACP) com a entrega, no dia 31/07, dos Planos Integrados de Desenvolvimento Rural e Econômico para os estados de Minas Gerais e Espírito Santo, esse último já em sua primeira revisão considerando os apontamentos da nota técnica 76/2020 emitida pela Câmara Técnica de Economia e Inovação (CTEI).

Indicadores

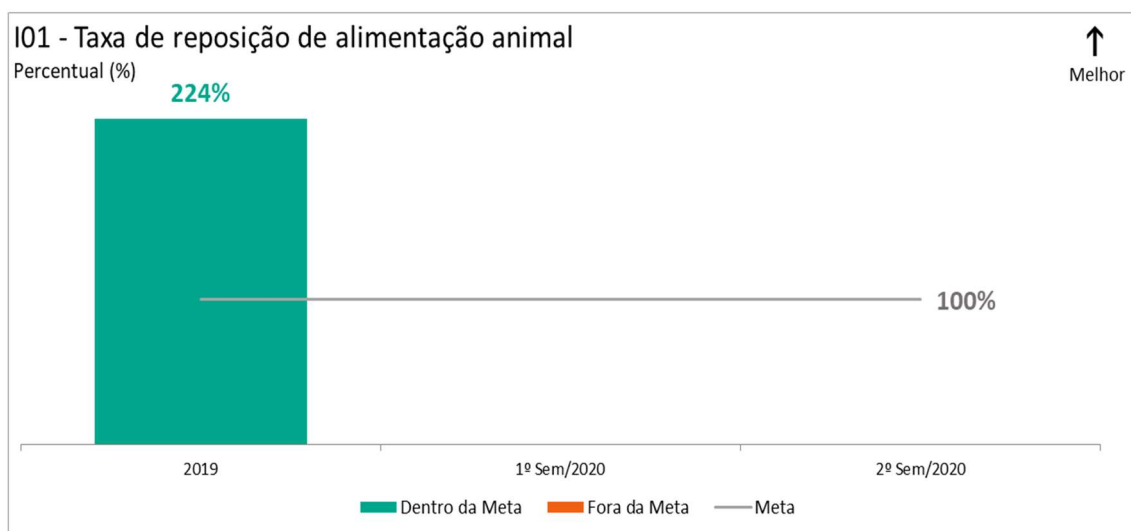


Gráfico 1. Taxa de reposição de alimentação animal (julho/2020). Gráfico Semestral.

Tabela 1. Indicadores que não iniciaram a medição.

CÓDIGO	DESCRIÇÃO	FÓRMULA DE CÁLCULO	UNIDADE DE MEDIDA	STATUS ATÉ 07/20		
				PREVISTO	REALIZADO	FAROL
I2	Taxa de Reconstrução de Benfeitorias Impactadas à montante de Candonga	(Quantitativo de benfeitorias construídas/instaladas) / (Quantitativo de benfeitorias danificadas ou destruídas para adequação)	%	-	-	-
I3	Taxa de Assistência Técnica a Produtores Rurais à montante de Candonga	Número total de horas de assistência técnica e extensão rural para as famílias atendidas / número de famílias atendidas	h/ano	-	-	-
I4	Taxa da evolução do índice de sustentabilidade das	Nº de produtores com ISA maior ou igual a 0,7 / nº de	%	-	-	-

	propriedades rurais à montante de Candonga	produtores participantes do Programa				
I5	Taxa de Assistência Técnica a Produtores Rurais (Individuais) à jusante de Candonga	Número total de horas de assistência técnica e extensão rural para as famílias atendidas / número de famílias atendidas	h/ano	-	-	-
I6	Taxa de Assistência Técnica a Produtores Rurais (Coletivas) à jusante de Candonga	Número total de horas de assistência técnica e extensão rural para as famílias atendidas / número de famílias atendidas	h/ano	-	-	-
I7	Reparação e/ou adequação das áreas produtivas impactadas por Unidade de Área à jusante de Candonga	Nº de áreas produtivas reparadas e ou adequadas / Total de unidade de área necessário para reparação e ou adequação	%	-	-	-
I8	Reconstrução e/ou Reforma de Equipamentos danificados (Sistemas de Irrigação) à jusante de Candonga	(Quantitativo de benfeitorias construídas/instaladas) / (Quantitativo de benfeitorias danificadas ou destruídas para adequação)	%	-	-	-

Curva S do programa

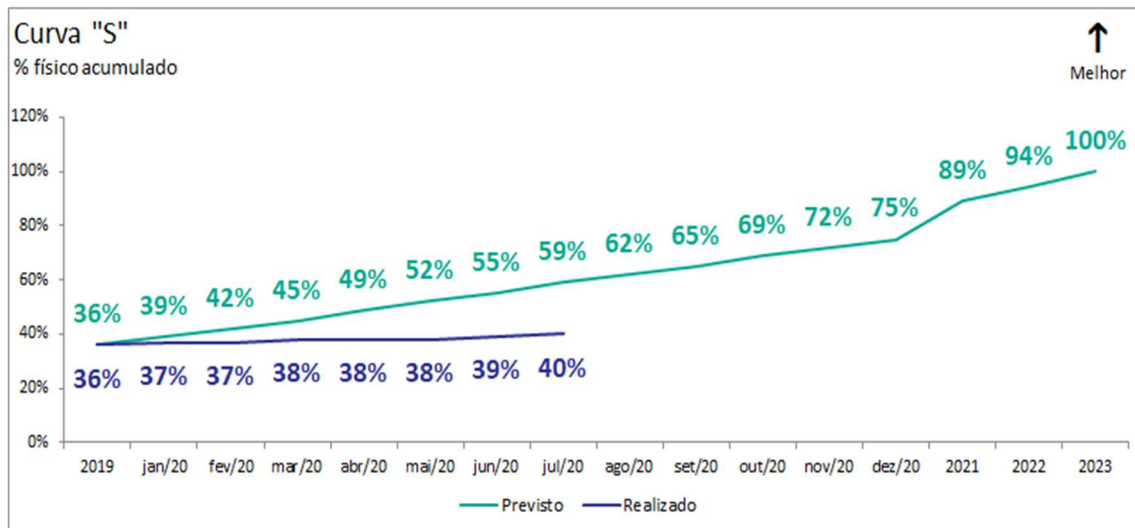


Gráfico 2. Curva "S" de avanço físico (julho/2020).

PG018 Desenvolvimento e Diversificação Econômica

Eixo Pessoas e Comunidades

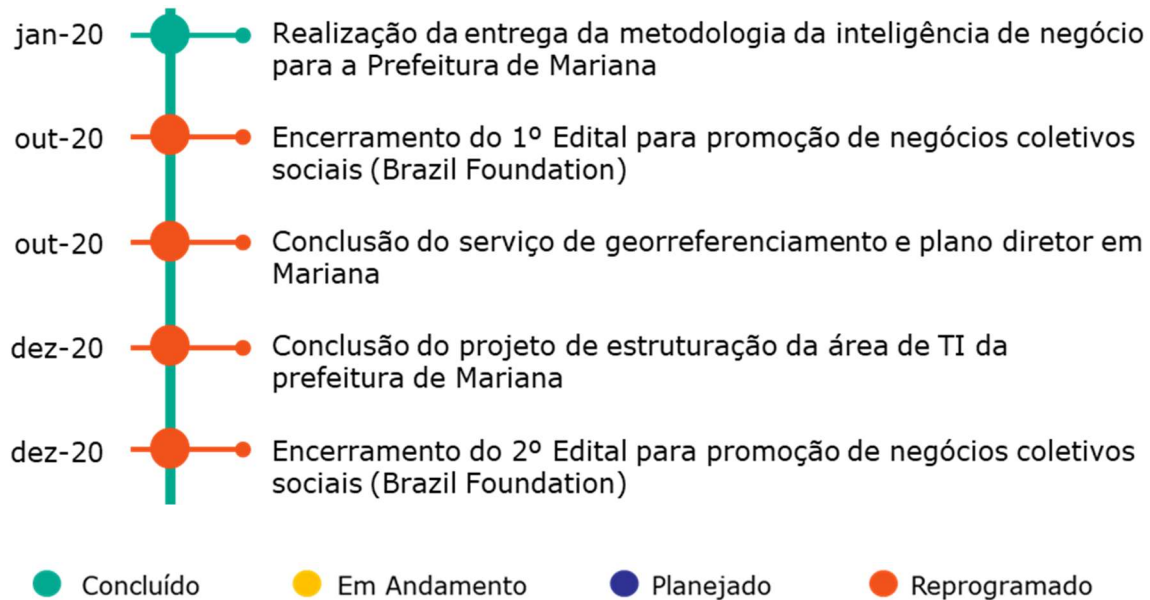
Objetivo

Adotar estratégias que contribuam para o desenvolvimento econômico da região e a redução da dependência da atividade minerária, estimulando o surgimento de novas indústrias/negócios baseadas em alternativas tecnológicas e sustentáveis, promovendo uma maior integração produtiva da população, conforme cláusulas 129 e 130 do Termo de Transação e Ajustamento de Conduta - TTAC.

Cláusulas do TTAC: 129 – Em andamento.

Deliberações que impactam escopo e prazo: 109 e 163 – Item 3 – Concluídas internamente.

Entregas do ano de 2020



Grandes números do programa

Fundo Desenvolve Rio Doce

- **R\$ 49,3 milhões** emprestados para negócios em Minas Gerais e no Espírito Santo. (Resultado acumulado até junho de 2020);
- **R\$ 40 milhões** em linhas de crédito.

Fundo Diversifica Mariana

- **R\$ 55 milhões** em linhas de crédito.

Fatos relevantes do mês

Fundo Desenvolve Rio Doce

- O BDMG concedeu 1220 empréstimos para 984 empresas, até junho/2020;
- O BANDES realizou 388 empréstimos para 380 empresas, até junho/2020.

Nota: Os dados de julho/2020 não foram recebidos até o fechamento do presente relatório.

Indicadores

Os indicadores do programa estão em revisão.

Curva S do programa

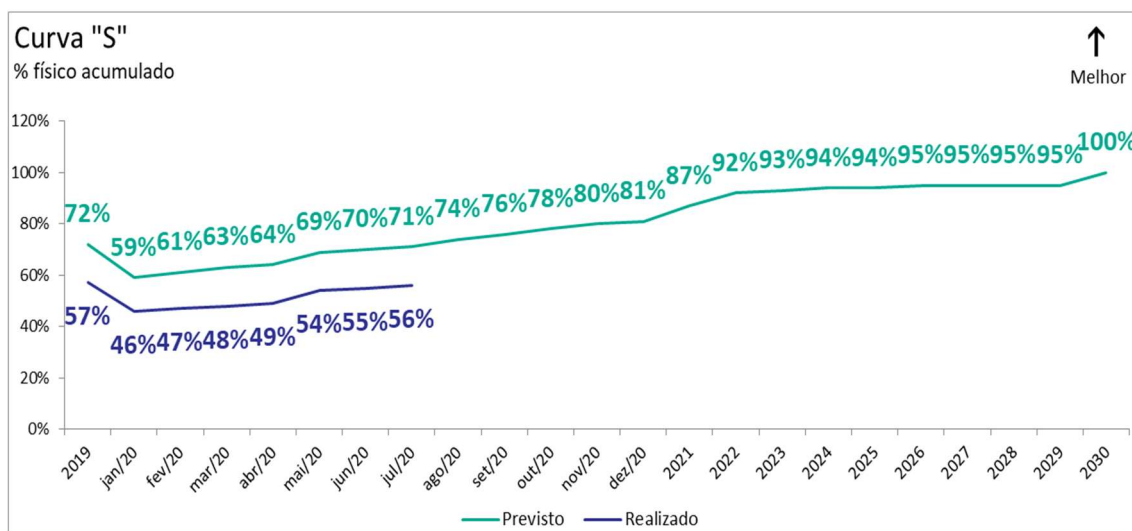


Gráfico 1. Curva "S" de avanço físico (julho/2020).

PG019 Recuperação de Micro e Pequenos Negócios

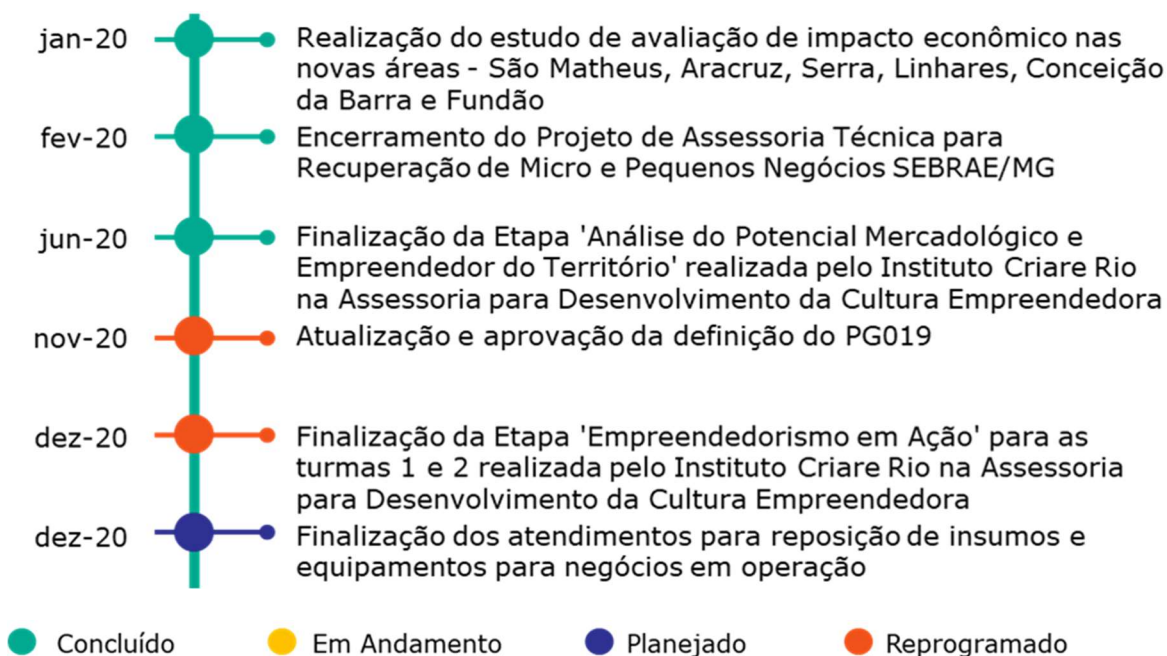
Eixo Pessoas e Comunidades

Objetivo

Elaborar e executar um programa específico para a recuperação de micro e pequenos negócios no setor de comércio, serviços e produtos, localizados de Fundão até Candonga em MG, e Regência e Povoação no ES, áreas diretamente atingidas pelo EVENTO.

Cláusulas do TTAC: 132 – Caput.

Entregas do ano de 2020



Grandes números do programa

O programa não possui grandes números.

Fatos relevantes do mês

Não houve fatos relevantes no último mês.

Indicadores

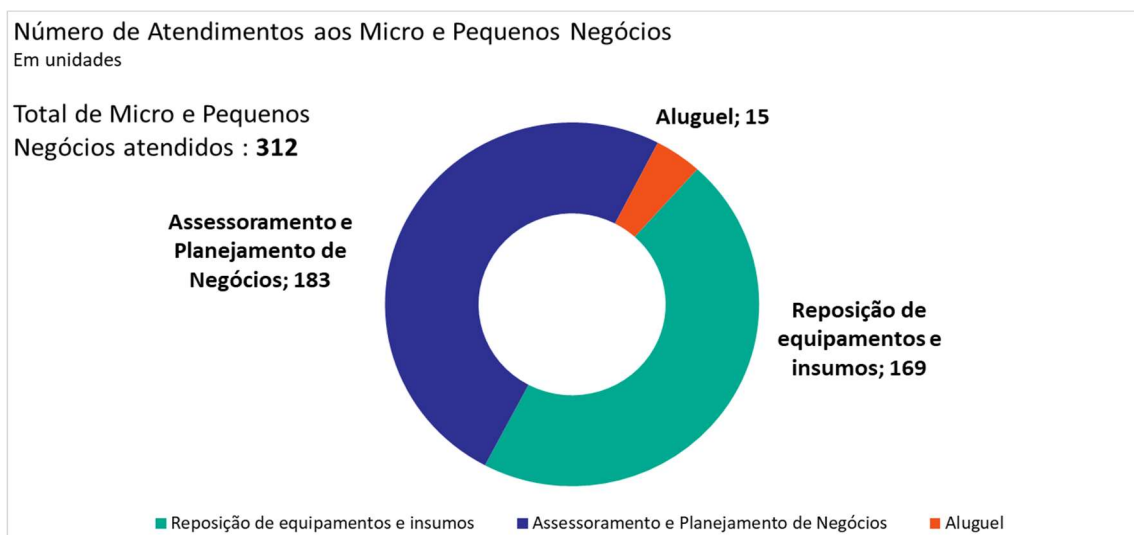


Gráfico 5. Número de atendimentos aos Micro e Pequenos Negócios. Gráfico Acumulado.

Tabela 1. Indicadores que não iniciaram a medição.

CÓDIGO	DESCRIÇÃO	FÓRMULA DE CÁLCULO	UNIDADE DE MEDIDA	STATUS ATÉ 06/20		
				PREVISTO	REALIZADO	FAROL
I1	% de negócios impactados com condições de produção recuperadas	Total de empreendedores que tiveram o reestabelecimento das condições produtivas - equipamentos, insumos e estrutura física - para mesma atividade econômica / Número de empreendedores atingidos elegíveis que desejam retomar sua atividade comercial	%	-	-	-
I2	% de novos negócios em substituição ao anterior que acessaram consultoria/assessoria especializada	Quantidade de empreendedores que desejam migrar para novo negócio e que foram atendidos por assessoria técnica ou consultoria / Quantidade de empreendedores que desejam migrar para um novo negócio e que solicitaram assessoria ou consultoria	%	-	-	-

Curva S do programa

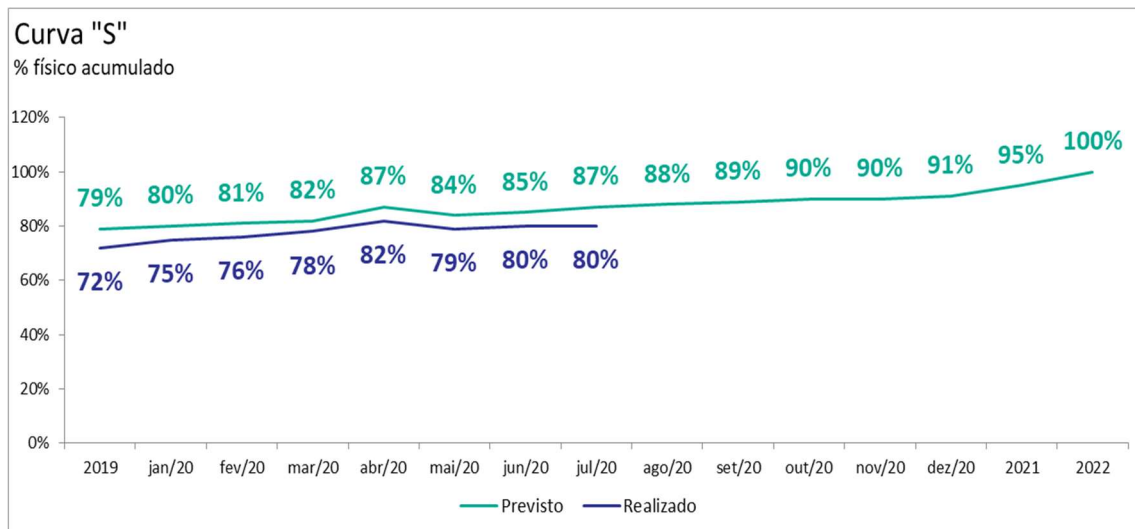


Gráfico 2. Curva "S" de avanço físico (julho/2020).

PG020 Estímulo à Contratação Local

Eixo Pessoas e Comunidades

Objetivo

Estabelecer um processo de priorização de contratação local visando estimular uso da força de trabalho local e de redes locais de fornecedores para as ações que forem desenvolvidas de Fundação à Regência, conforme cláusulas 134 a 136 do TTAC.

Cláusulas do TTAC: 134 – Em andamento; 136 – Concluída internamente.

Deliberações que impactam escopo e prazo: 84 e 146 – Concluídas internamente.

Entregas do ano de 2020



Grandes números do programa

- **1.813 profissionais qualificados**, dentre os quais: **960** qualificados em Mariana, **569** no Espírito Santo e **284** em outras cidades de Minas Gerais de setembro/2017 até junho/2020. A meta é qualificar 2.000 profissionais até dezembro/2030.

Fatos relevantes do mês

Assessoria Técnica Desenvolvimento de Fornecedores

- Realizados diagnósticos finais de avaliação de desenvolvimento para algumas empresas participantes do projeto Desenvolvimento de Fornecedores em Mariana/MG e em Governador Valadares/MG.

Indicadores

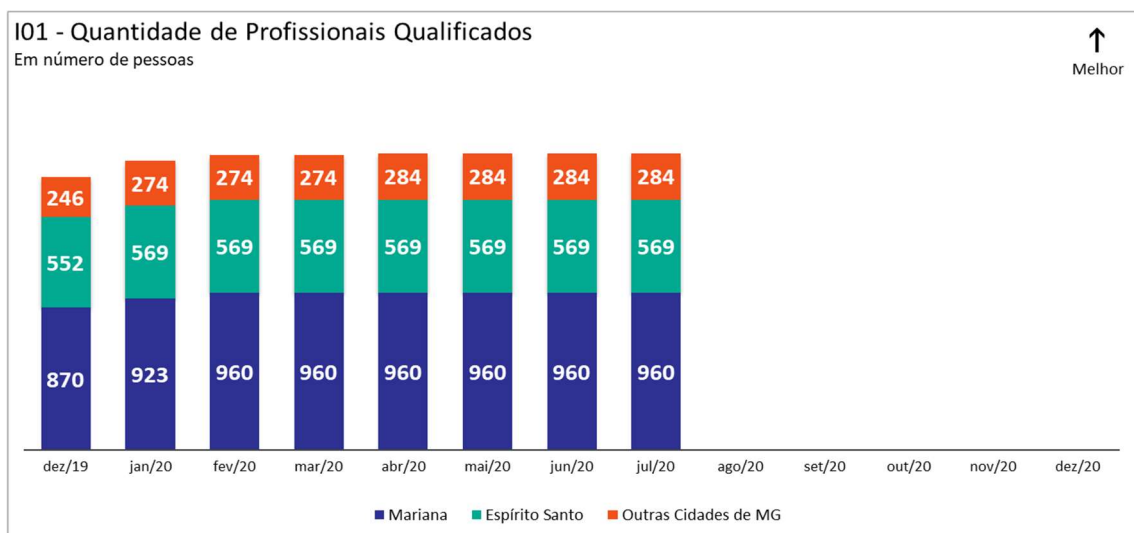


Gráfico 6. Quantidade de alunos qualificados nos cursos de qualificação profissional por localidade. Gráfico Acumulado.

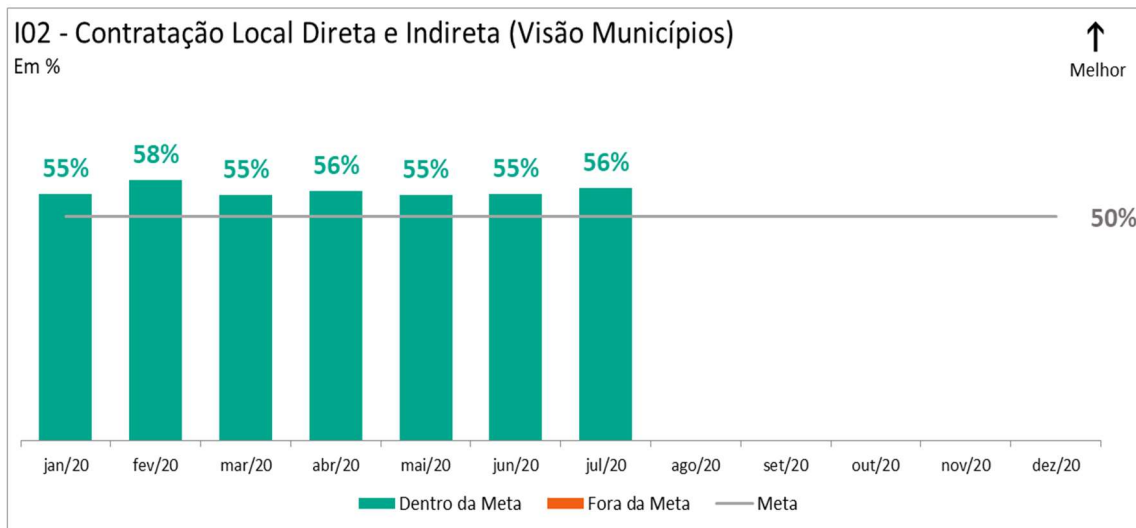


Gráfico 2. Contratação Local Direta e Indireta (Visão Municípios). Gráfico Mensal.

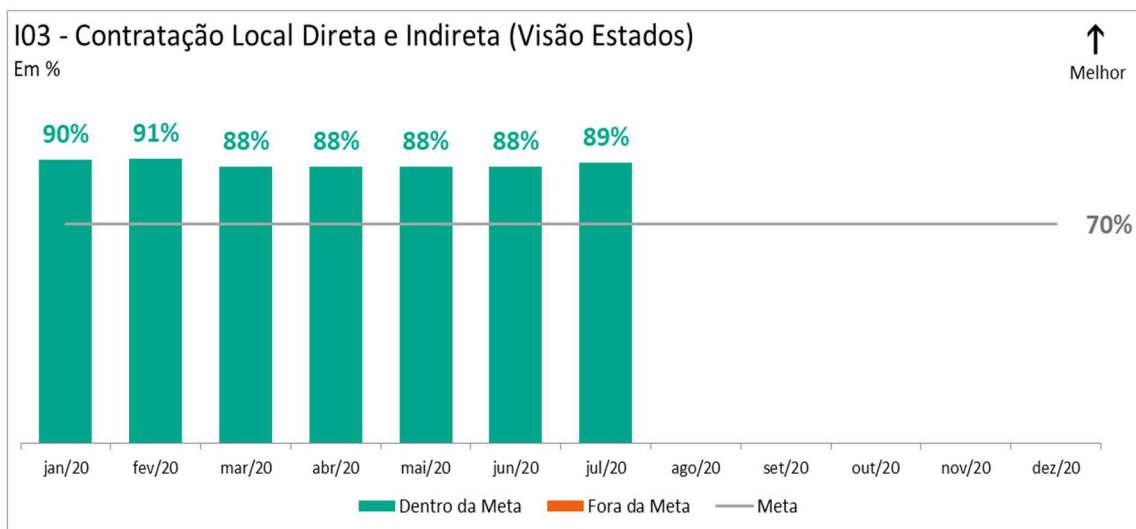


Gráfico 3. Contratação Local Direta e Indireta (Visão Estados). Gráfico Mensal.

Curva S do programa

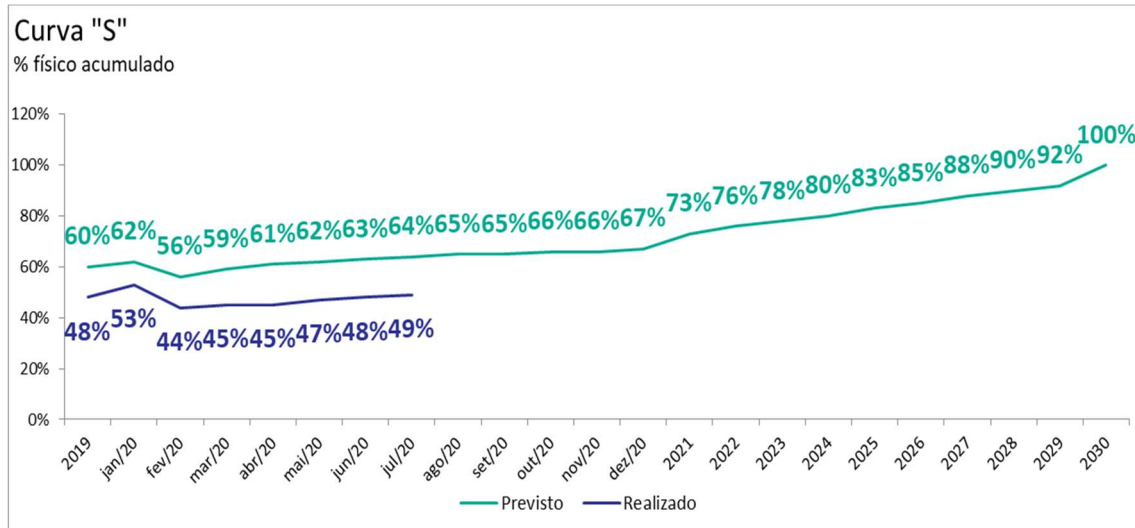


Gráfico 4. Curva "S" de avanço físico (julho/2020).

PG021 Auxílio Financeiro Emergencial

Eixo Pessoas e Comunidades

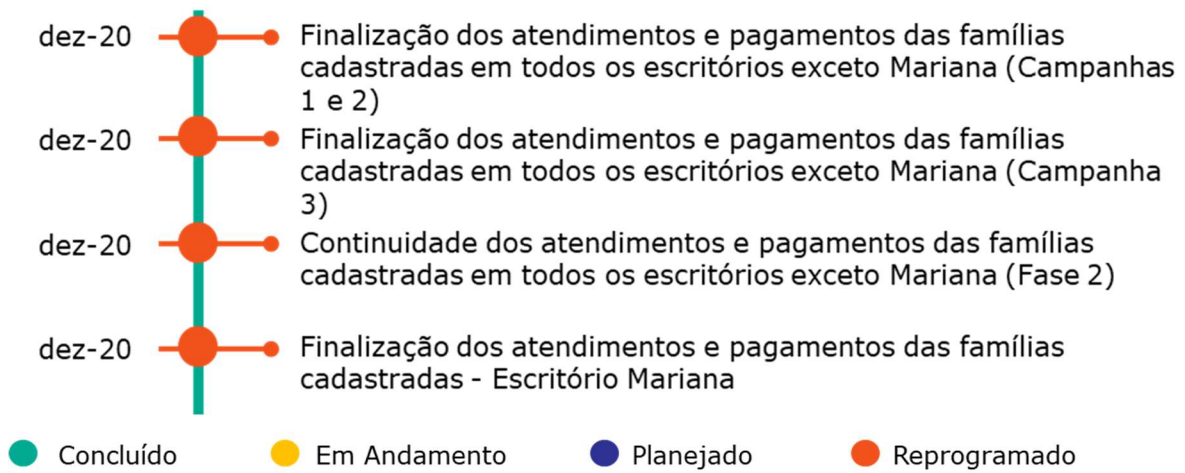
Objetivo

O programa tem como objetivo conceder auxílio financeiro mensal à população impactada que tenha tido comprometimento de sua renda em razão de interrupção comprovada, nos termos da Cláusula 21 do TTAC, de suas atividades produtivas ou econômicas em decorrência do evento, até o restabelecimento das condições para retomada das atividades produtivas ou econômicas.

Cláusula do TTAC: 137 – Em andamento.

Deliberações CIF que impactam escopo e prazo: 35, 48, 141 - Item 4, 167 - Itens 1 e 2, 210, 292 – Item 2 – Concluídas internamente; 111- Item 6 – Em andamento; 167 – Item 3 e 307 – Item 2 – Judicializadas; 333 – Item 2 - Reprogramada.

Entregas do ano de 2020



Grandes números do programa

- Atualmente há **14.758 titulares** que recebem auxílio financeiro emergencial. Considerando titulares e dependentes (18.158), são **32.916** pessoas assistidas pelo Programa;
- Até o momento foram **pagos R\$ 1.377,53 milhões**.

Fato relevante do mês

- Inclusão de 3 auxílios em julho/2020.

Indicadores*

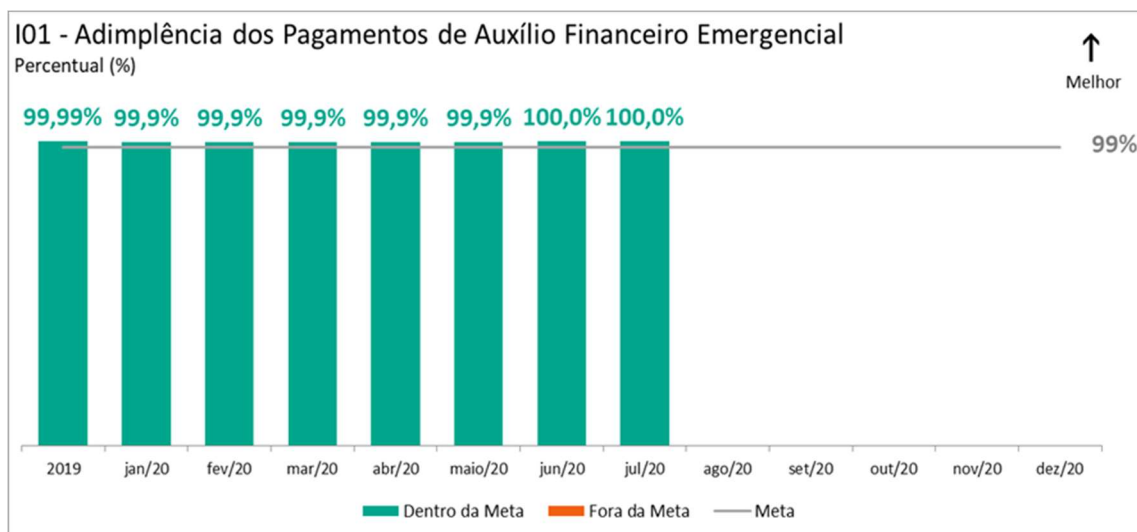


Gráfico 1. Adimplência dos Pagamentos de Auxílio Financeiro Emergencial. Gráfico Acumulado.

*FOI REALIZADO AJUSTE DO GRÁFICO, CONSIDERANDO AS CASAS DECIMAIS DO RESULTADO DO INDICADOR.

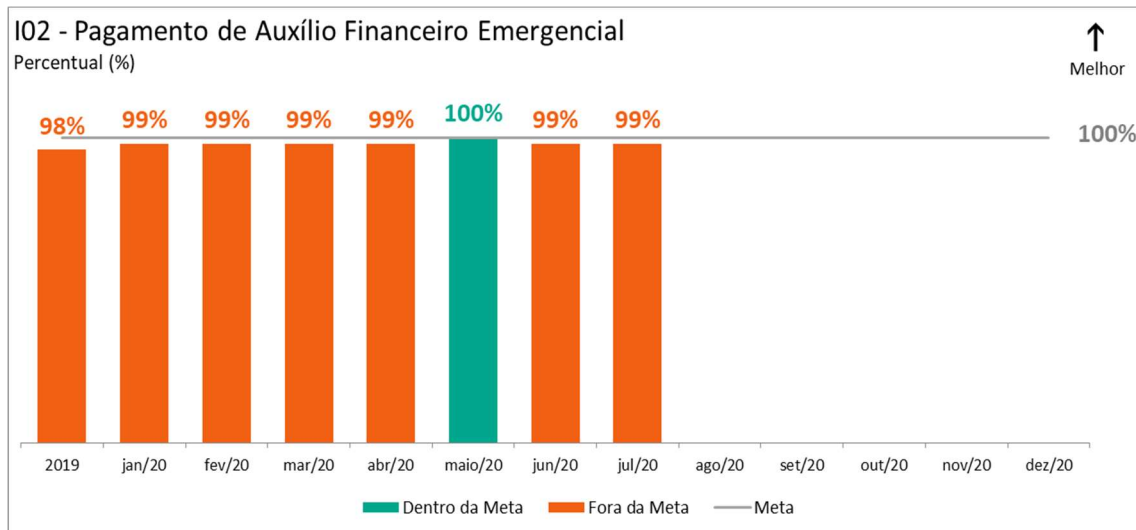


Gráfico 2. Pagamento de Auxílio Financeiro Emergencial. Gráfico Acumulado.

Curva S

Por se tratar de um programa cujas entregas consistem em processos, a curva S não é a melhor ferramenta de acompanhamento do avanço físico do programa.

PG023 Manejo de Rejeitos

Eixo Terra e Água

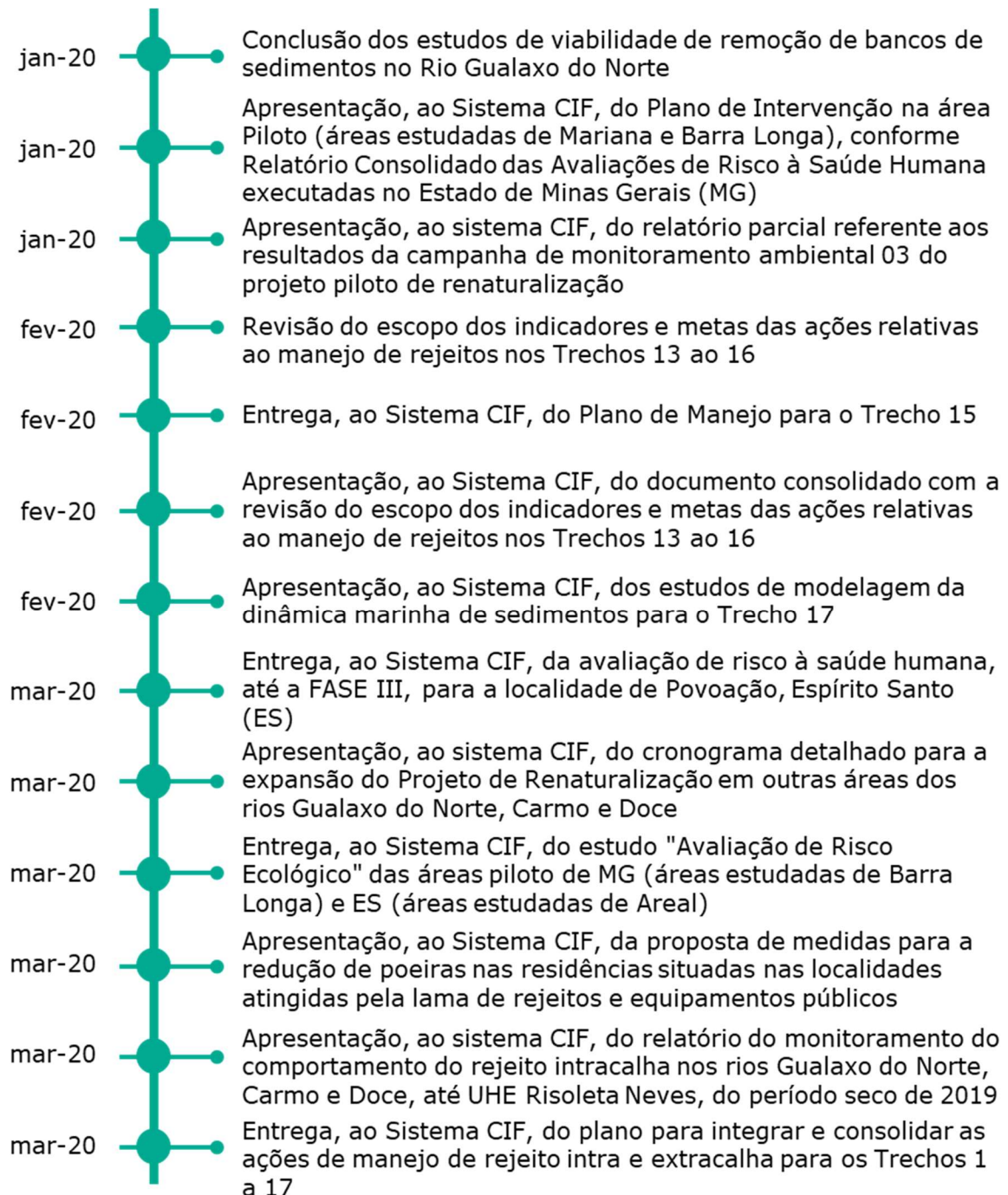
Objetivo

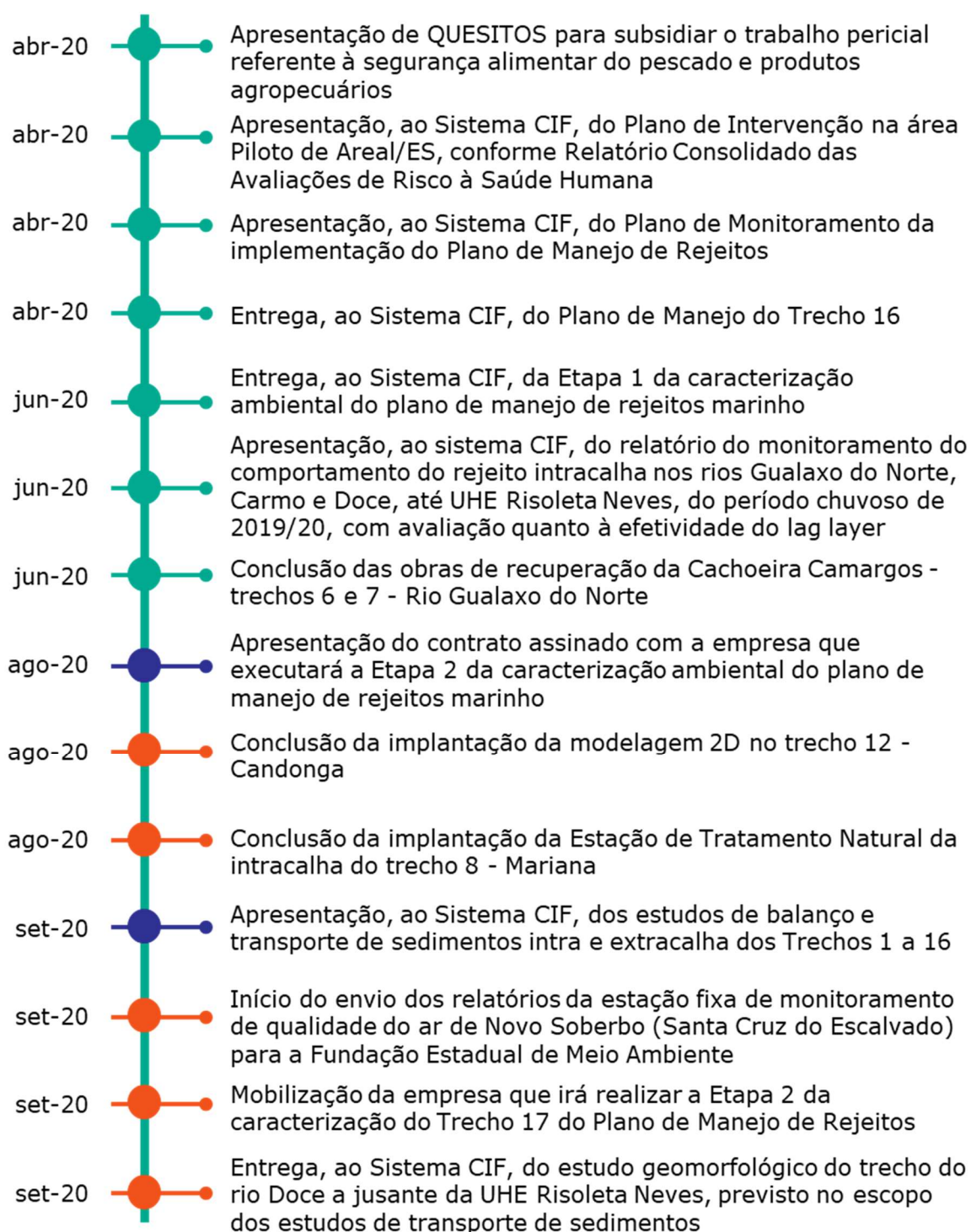
Realizar estudos de identificação e de avaliação detalhada da área ambiental 1 (áreas abrangidas pela deposição de rejeitos nas calhas e margens dos rios Gualaxo do Norte, Carmo e Doce, considerando os respectivos trechos de seus formadores e afluentes, bem como as regiões estuarinas, costeiras e marinha na porção impactada pelo rompimento da Barragem de Fundão). Realizar o manejo de rejeitos decorrentes do rompimento, conforme resultados dos estudos previstos neste programa, considerando os fatores ambientais, sociais e econômicos da região.

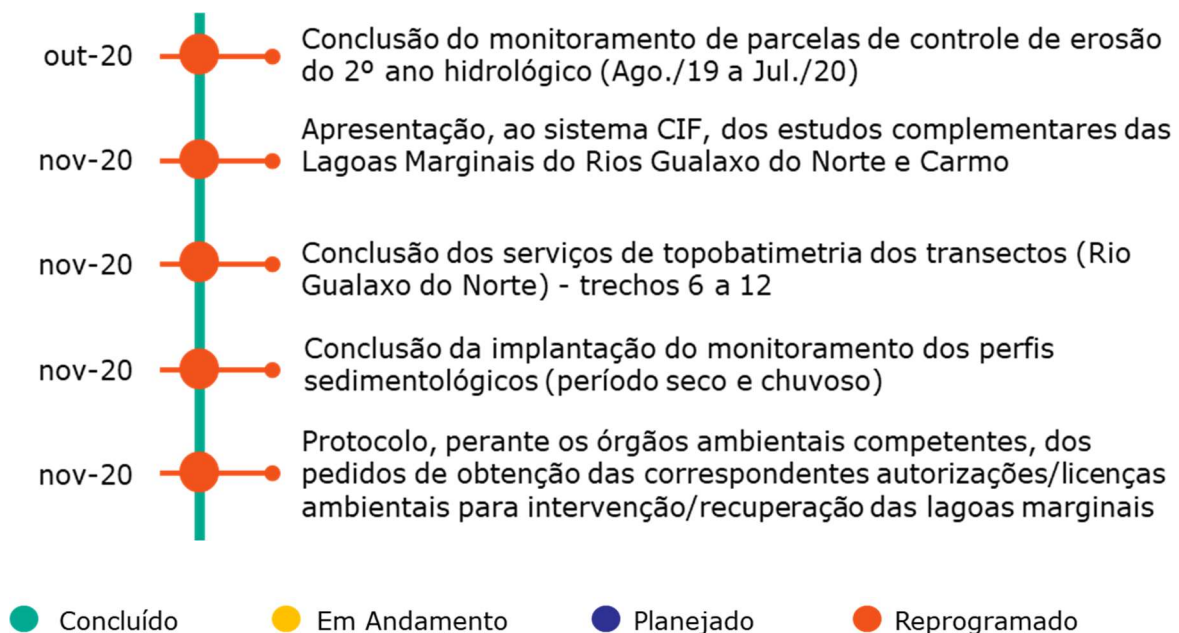
Cláusulas do TTAC: 150 e 180 – Concluídas internamente; 151 – Em andamento.

Deliberações que impactam escopo e prazo: 3, 45, 86 (itens 1-c.; 1-a, f; e), 142 (item 2), 164 (item 1), 165 (item 2), 173 (item 3), 180 (item 2), 222 (itens 1.1; 1.3; 1.2; 1.7; 1.4; 1.6), 245 (itens 1.3; 1.1; 1.2), 246 (itens 2; 3), 261 (itens 1.19; 1.2; 1.16; 1.18; 1.4; 1.7; 1.3; 1.13; 1.5; 1.1; 1.14; 1.17), 273 (item 1.2), 284 (itens 1; 2), 285 (itens 3; 5; 2), 324 (item 2), 345 (item 2), 358 (itens 1, 2), 362 (item 2); 378 (item 6), 384 (item 1) – Concluídas internamente; 165 (item 1), 194 (item 2), 222 (itens 1, 1.5), 245 (itens 1, 1.4), 261 (itens 1, 1.9, 1.10, 1.12, 1.11), 273 (itens 1; 1.6; 1.1; 1.3; 1.4; 1.5; 1.7), 304 (item 2), 378 (item 5) – Em andamento; 261 (item 1.8), 358 (item 3) – Judicializadas.

Entregas do ano de 2020







Anteriormente constavam na linha do tempo de 2020 as entregas “Conclusão integral da expansão do projeto de renaturalização para novos trechos”, “Conclusão da revisão dos estudos de hidráulica fluvial e delimitação de áreas inundáveis em Barra Longa (Rio Carmo)” e “Apresentação, ao sistema CIF, do relatório parcial referente aos resultados da campanha de monitoramento ambiental 04 do projeto piloto de renaturalização” que foram reprogramadas para 2021, em função da dificuldade de mobilizar as equipes que irão realizar as atividades de campo devido às recomendações de prevenção à disseminação do COVID-19.

Grandes números do programa

O programa não possui grandes números.

Fatos relevantes do mês

Ação Civil Pública (ACP)

- Requerimento, ao Juiz Federal da 12ª Vara Federal Cível, da suspensão dos prazos fixados para os itens 3, 4(ii), 5.1, 6, 6.1, 6.2 e 15 do Eixo 1, até que a situação do COVID-19 se normalize e permita a continuidade dos trabalhos em campo sem qualquer risco aos funcionários, comunidades e demais envolvidos.

Indicadores

Tabela 2. Indicadores (julho/2020).

CONCENTRAÇÃO DE POEIRA INALÁVEL – PM10 Limite superior: 40 µg/m ³ (CONAMA 491/2018)	MÉDIA PERÍODO [µg/m³]
Mariana/MG – Paracatu	25
Barra Longa/MG – Centro	23
Barra Longa/MG – Volta da Capela	18
Barra Longa/MG – Gesteira	19
Rio Doce/MG – Santana do Deserto	16
Rio Doce/MG - Centro	12

Mariana/ MG - Paracatu – medição entre 01/08/19 e 31/07/20. Início da operação em 22/12/17.

Barra Longa/MG - Centro - medição entre 01/08/19 e 31/07/20. Início da operação em 18/02/16.

Barra Longa/MG - Volta da Capela medição entre 01/08/19 e 31/07/20. Início da operação em 11/08/17.

Barra Longa/MG - Gesteira - medição entre 01/08/19 e 31/07/20. Início da operação em 19/05/18.

Rio Doce/MG - Santana do Deserto – medição entre 01/08/19 e 31/07/20. Início da operação em 17/04/19.

Rio Doce/MG - Centro – medição entre 06/02/20 e 31/07/20. Início da operação em 06/02/20.

As ausências de dados no período são em decorrência da interrupção do monitoramento devido à impossibilidade de realização das atividades de manutenções e verificação nos equipamentos, em função do atual cenário provocado pela pandemia da Covid-19.

É importante considerar que, diante dos alertas da Organização Mundial da Saúde (OMS) e do Ministério da Saúde sobre o Coronavírus, diversas medidas de segurança foram adotadas visando prevenir a sua disseminação, tanto por parte da Fundação Renova, quanto dos municípios onde as estações de monitoramento foram instaladas.

Curva S do programa

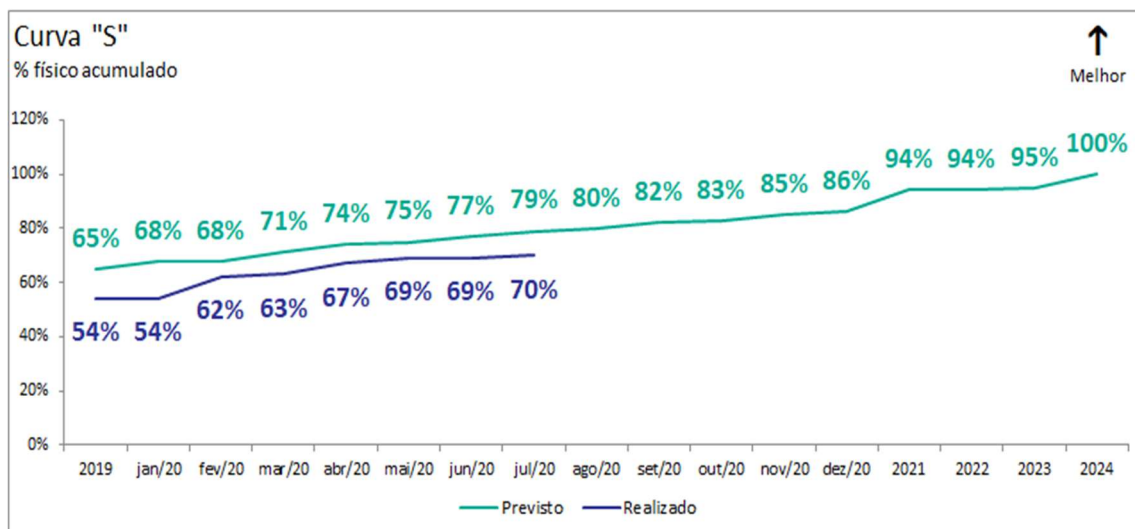


Gráfico 1. Curva "S" de avanço físico (julho/2020).

PG025 Programa de Recuperação da Área Ambiental

1

Eixo Terra e Água

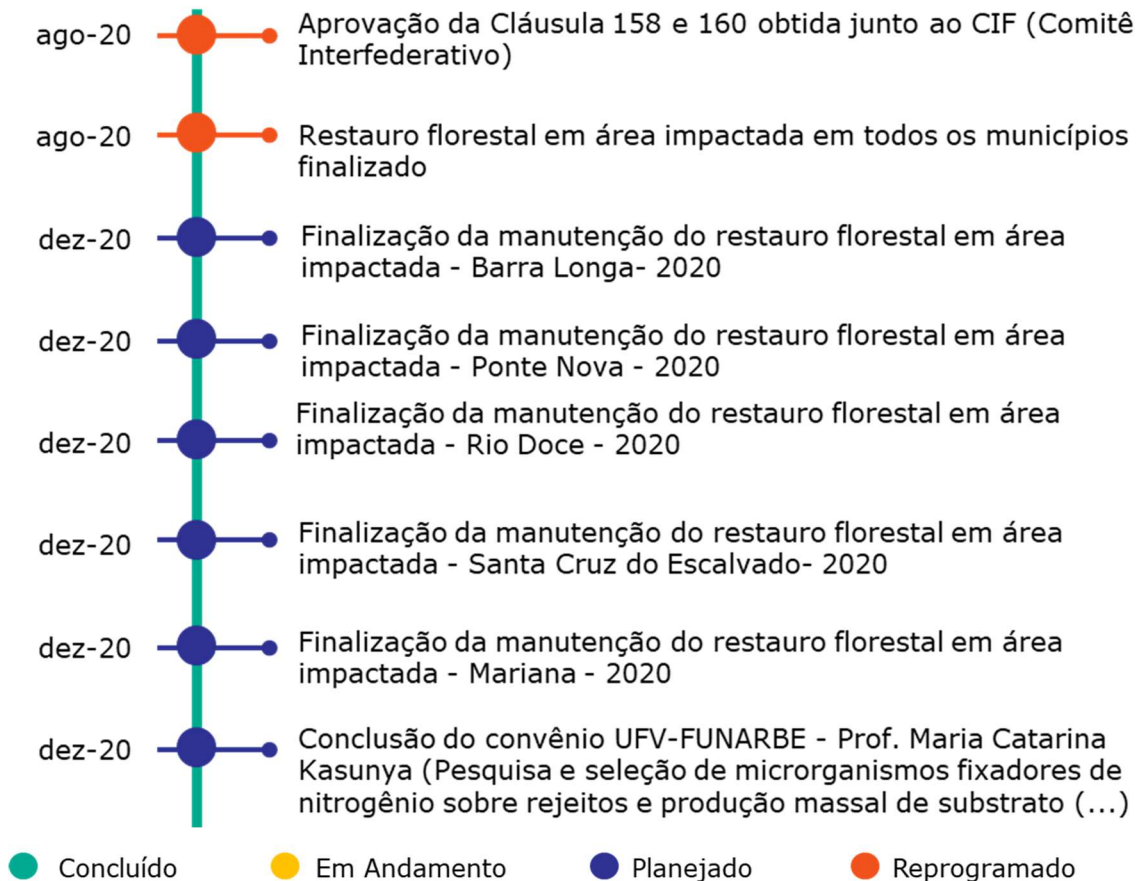
Objetivo

Recuperar a área diretamente impactada pelo rompimento da barragem de Fundão (ÁREA AMBIENTAL 1) nos municípios de Mariana, Barra Longa, Rio Doce, Ponte Nova e Santa Cruz do Escalvado.

Cláusulas do TTAC: 158, 160 – Concluídas internamente; 159 – Atrasada.

Deliberações que impactam escopo e prazo: 26, 66, 186, 223, 249 – Concluídas internamente.

Entregas do ano de 2020



Grandes números do programa*

- **808 hectares** de plantio emergencial para controle de erosão;
- **113 afluentes** recuperados – pequenos rios que alimentam o alto Rio Doce;

* OS GRANDES NÚMEROS DO PROGRAMA SE REFEREM AO PERÍODO DE AÇÕES EMERGENCIAIS (PÓS ROMPIMENTO ATÉ DEZEMBRO/2017).

Fatos relevantes do mês

- Ainda seguindo os alertas da Organização Mundial de Saúde (OMS) e do Ministério da Saúde, e diante do aumento de casos de contaminação pelo novo coronavírus (COVID-19) no Brasil, a Fundação Renova, desde abril/2020 mantém suspensas algumas de suas atividades de campo nos municípios de Barra Longa, Rio Doce, Santa Cruz e Ponte Nova.
- Os dados de restauro florestal em área impactada acumulados até o momento estão sendo refinados para serem inseridos no sistema *Geografic Information System (GIS)*;
- Foram executados 452 quilômetros de cercamento de Área de Preservação Permanente acumulados até julho/2020;
- Manutenção em andamento do plantio já realizado no município de Mariana/MG.

Indicadores

Tabela 1. Indicadores que não iniciaram a medição.

CÓDIGO	DESCRIÇÃO	FÓRMULA DE CÁLCULO	UNIDADE DE MEDIDA	STATUS ATÉ 07/20		
				PREVISTO	REALIZADO	FAROL
I01	Índice de Cobertura Vegetal	(Área total com cobertura vegetal herbácea – arbustiva/Área total passível de revegetação emergencial/inicial) * 100	%	>=80	-	*
I02	Índice de Solo Exposto	(Área total com solo exposto/ Área total passível de revegetação emergencial/inicial) * 100	%	<=20	-	*
I03	Biomassa Total da Vegetação	$(0,011 * \text{banda } 2 * \text{NDVI2}) + (-0,008 * \text{Banda } 3 * \text{NDVI2})$	t/ha	>=6	-	*
I04	Índice de Redução de Perda de Solo	(Perda de solo [t/há] nas parcelas de monitoramento tratadas por bioengenharia/Perda de solo [t/há] nas parcelas de monitoramento e controle) * 100	%	>=80	-	*
I05	Diversidade de Espécies Nativas para Cenários A, B e C	(Diversidade de espécies nativas no sexto ano de intervenção/diversidade de espécies nativas do ecossistema de referência) x 100	%	-	-	-

I06	Densidade Total de Espécies Nativas (Mudas + Regenerantes) – Cenários A, B e C	Número de indivíduos / área amostral	Nº de indivíduos/ha	-	-	-
I07	Controle de Espécies Invasoras – Cenários B e C	(Área total com espécie invasora/Total das áreas em recuperação florestal (cenários B e C)) x 100	%	-	-	-
I08	Solo Exposto – Cenários B e C	(Área total com solo exposto/Total das áreas em recuperação florestal (cenários B e C)) x 100	%	-	-	-

* INDICADORES EM ANÁLISE PELA CÂMARA TÉCNICA DE RESTAURAÇÃO FLORESTAL E PRODUÇÃO DE ÁGUA (CT-FLOR).

Curva S do programa

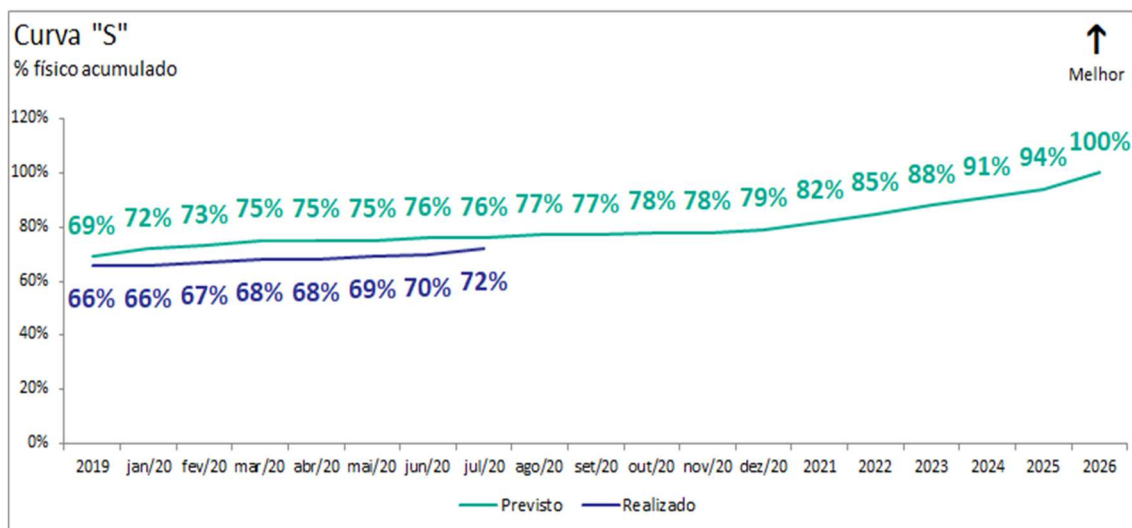


Gráfico 1. Curva "S" de avanço físico (julho/2020).

*ALGUNS VALORES DE AVANÇO FORAM ALTERADOS EM DECORRÊNCIA DE MUDANÇAS FEITAS NO CRONOGRAMA AO LONGO DO ÚLTIMO CICLO.

PG026 Programa de Recuperação de Áreas de Preservação Permanente (APPs) e Recargas Hídricas

Eixo Terra e Água

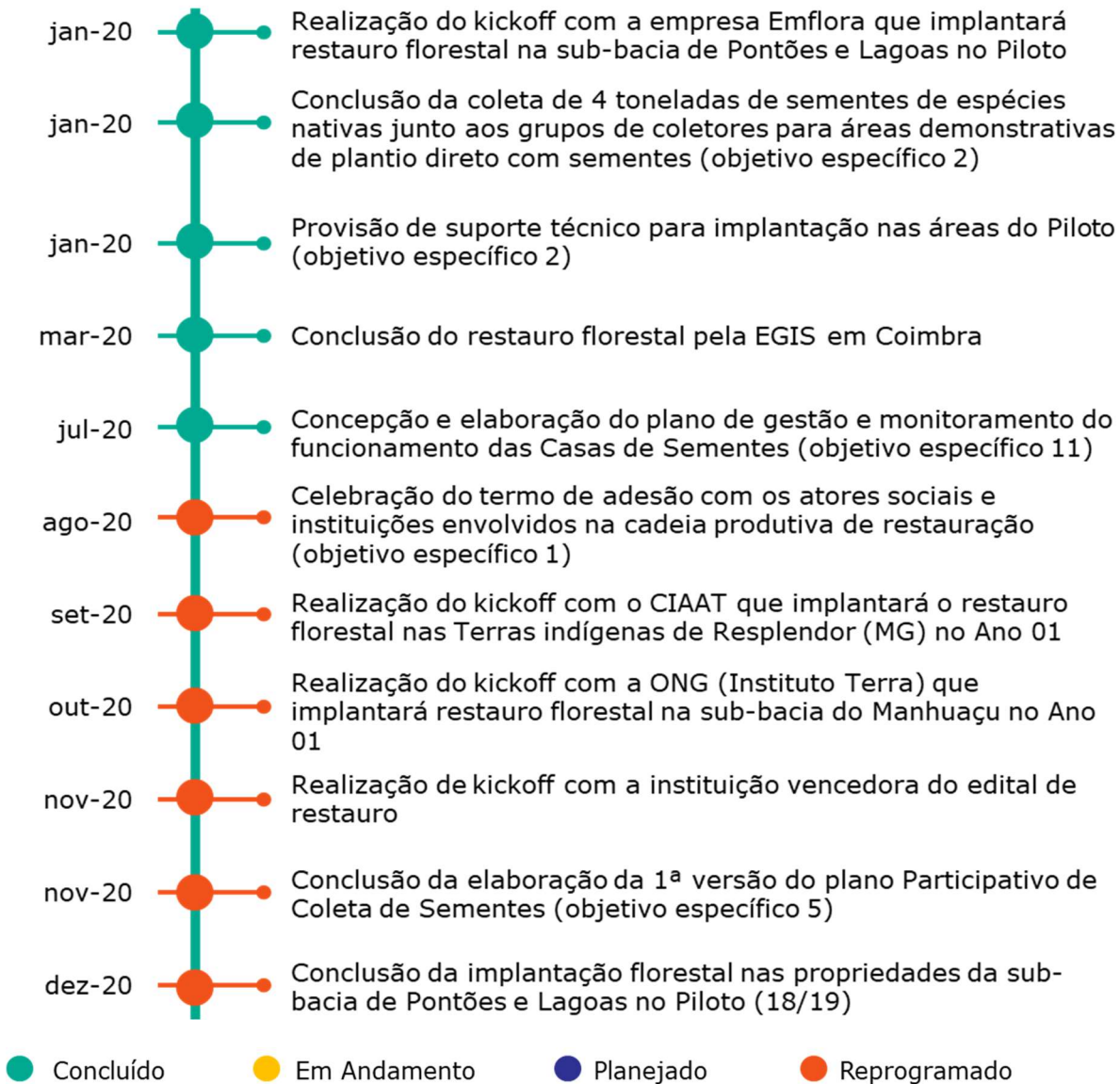
Objetivo

Recuperar áreas de preservação permanente (APPs) degradadas ao longo da Bacia do Rio Doce e tributários preferencialmente, mas não se limitando, às sub-bacias dos rios definidos como fonte de abastecimento alternativa para os municípios e distritos listados nos parágrafos segundo e terceiro da cláusula 171 do TTAC, conforme as prioridades definidas pelo Comitê Interfederativo (CIF) numa extensão de 40.000 hectares em 10 anos. Dessa área, 10 mil hectares deverão ser reflorestados e os 30 mil hectares restantes deverão ser recuperados por meio de regeneração.

Cláusulas do TTAC: 161 – Em andamento.

Deliberações CIF que impactam escopo e prazo: 11, 14, 44, 62, 65, 88, 89, 90, 108 – item 2, 108 – item 3, 133, 134, 143 – item 3, 144, 196 e 343 – item 1.4 – concluídas internamente e 270 – item 4 – em atendimento.

Entregas do ano de 2020



Grandes números do programa

O programa não possui grandes números.

Fatos relevantes do mês

- Cumprimento de determinação da ação civil pública (ACP) com a entrega, no dia 31/07, dos Planos Integrados de Desenvolvimento Rural e Econômico para os estados de Minas Gerais e Espírito Santo, esse último já em sua primeira revisão considerando os apontamentos da nota técnica 76/2020 emitida pela Câmara Técnica de Economia e Inovação (CTEI);
- Concepção e elaboração do plano de gestão e monitoramento do funcionamento das Casas de Sementes.

Alto Rio Doce

- Atividades de manutenção paralisadas em Coimbra/MG por conta da não liberação da prefeitura.

Médio Rio Doce

Não houve fatos relevantes no último mês.

Baixo Rio Doce

Não houve fatos relevantes no último mês.

Indicadores

Tabela 1. Indicadores que não iniciaram a medição.

CÓDIGO	DESCRIÇÃO	FÓRMULA DE CÁLCULO	UNIDADE DE MEDIDA	STATUS ATÉ 07/20		
				PREVISTO	REALIZADO	FAROL
I01	Diversidade de espécies nativas	(Diversidade de espécies nativas no sexto ano de intervenção/diversidade de espécies nativas do ecossistema de referência) x 100	%	-	-	-
I02	Densidade total de espécies nativas (Mudas + Regenerantes)	Número de indivíduos / área amostral	Nº de indivíduos/ha	-	-	-
I03	Controle de espécies invasoras	(Total da área amostral com espécie invasora/Total da área amostral) x 100	%	-	-	-
I04	Solo exposto	(Total da área amostral com solo exposto/Total da área amostral) x 100	%	-	-	-

Curva S do programa

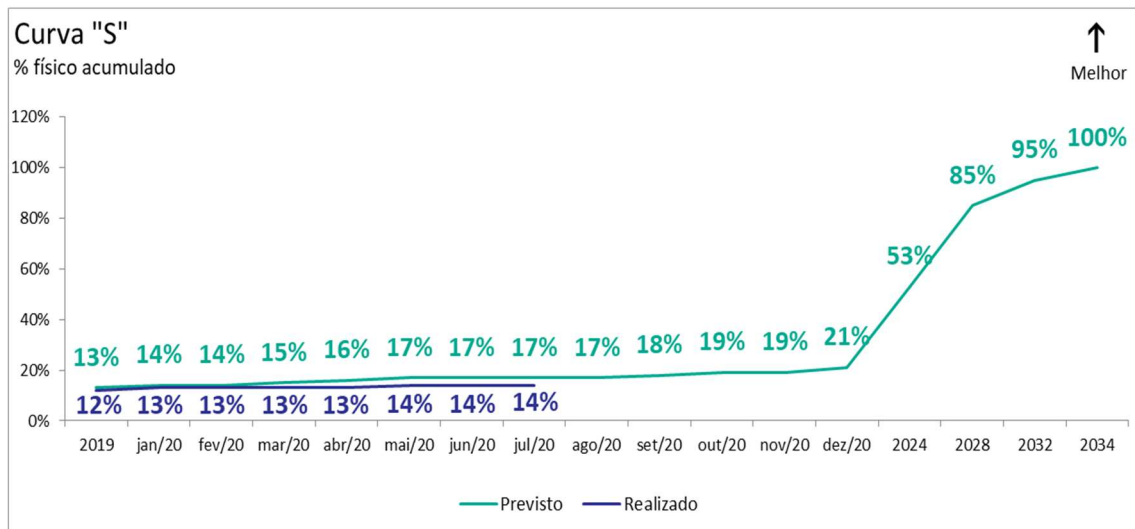


Gráfico 1. Curva "S" de avanço físico (julho/2020).

PG027 Programa de Recuperação de Nascentes

Eixo Terra e Água

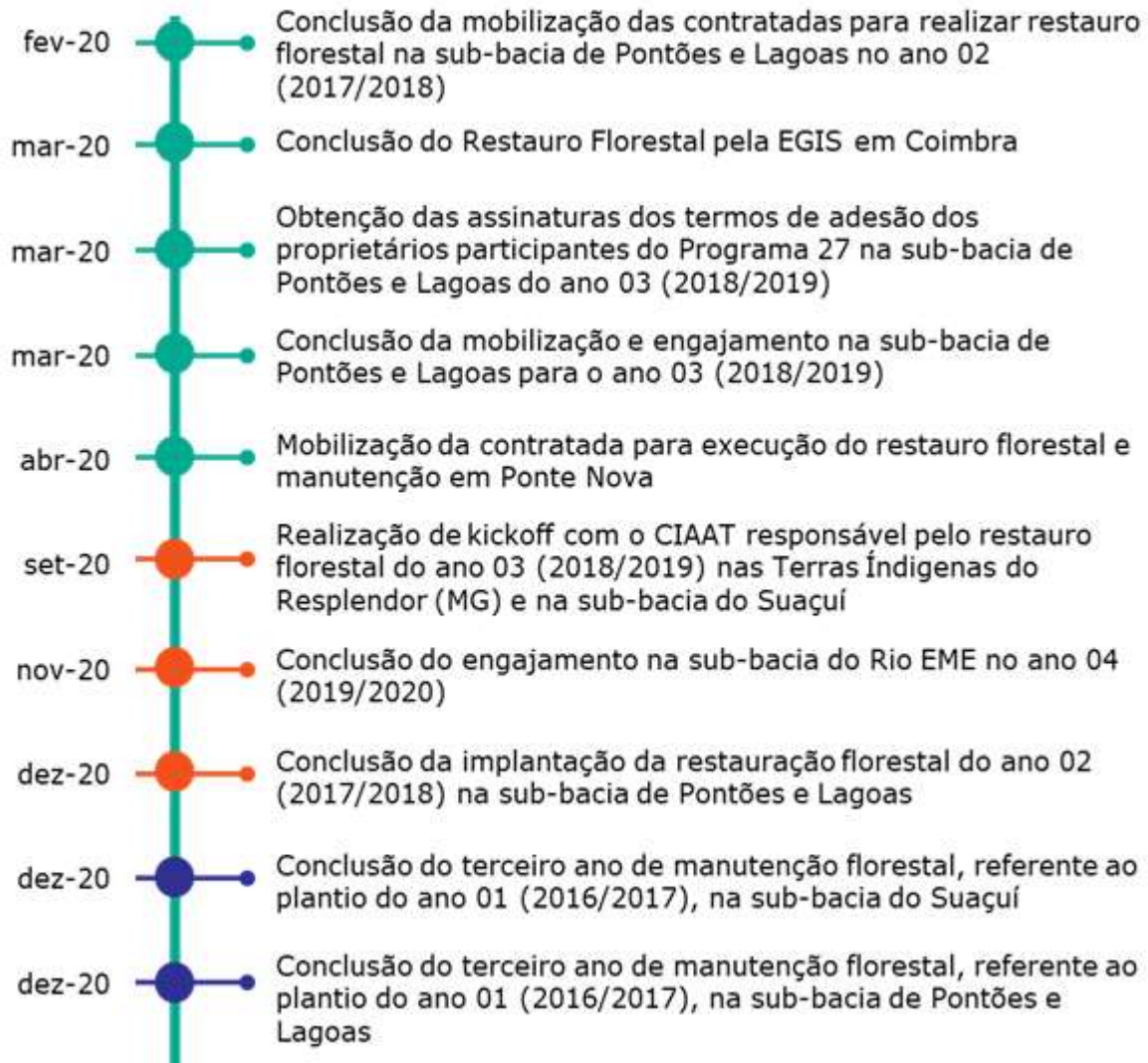
Objetivo

Recuperar 5.000 nascentes na bacia do rio Doce em um período máximo de 10 anos em atendimento à cláusula 163 (Recuperação de 5 mil nascentes) do TTAC.

Cláusulas do TTAC: 163 – Item 1 - Em andamento; 163 – Item 2 - Reprogramada.

Deliberações CIF que impactam escopo e prazo: 87 e 135 – Itens 3, 4 e 5 - Concluídas internamente.

Entregas do ano de 2020



● Concluído
 ● Em Andamento
 ● Planejado
 ● Reprogramado

Grandes números do programa

O programa não possui grandes números.

Fatos relevantes do mês

- Cumprimento de determinação da ação civil pública (ACP) com a entrega, no dia 31/07, dos Planos Integrados de Desenvolvimento Rural e Econômico para os estados de Minas Gerais e Espírito Santo, esse último já em sua primeira revisão considerando os apontamentos da nota técnica 76/2020 emitida pela Câmara Técnica de Economia e Inovação (CTEI).

Alto Rio Doce

- Atividades de manutenção paralisadas em Coimbra/MG por conta da não liberação da prefeitura.

Médio Rio Doce

Não houve fatos relevantes no último mês.

Baixo Rio Doce

Não houve fatos relevantes no último mês.

Indicadores

Tabela 1. Indicadores que não iniciaram a medição.

CÓDIGO	DESCRIÇÃO	FÓRMULA DE CÁLCULO	UNIDADE DE MEDIDA	STATUS ATÉ 07/20		
				PREVISTO	REALIZADO	FAROL
I01	Diversidade de espécies nativas	(Diversidade de espécies nativas no sexto ano de intervenção/diversidade de espécies nativas do ecossistema de referência) x 100	%	-	-	-
I02	Densidade total de espécies nativas (Mudas + Regenerantes)	Número de indivíduos / área amostral	Nº de indivíduos/ha	-	-	-
I03	Controle de espécies invasoras	(Total da área amostral com espécie invasora/Total da área amostral) x 100	%	-	-	-
I04	Solo exposto	(Total da área amostral com solo exposto/Total da área amostral) x 100	%	-	-	-

Curva S do programa

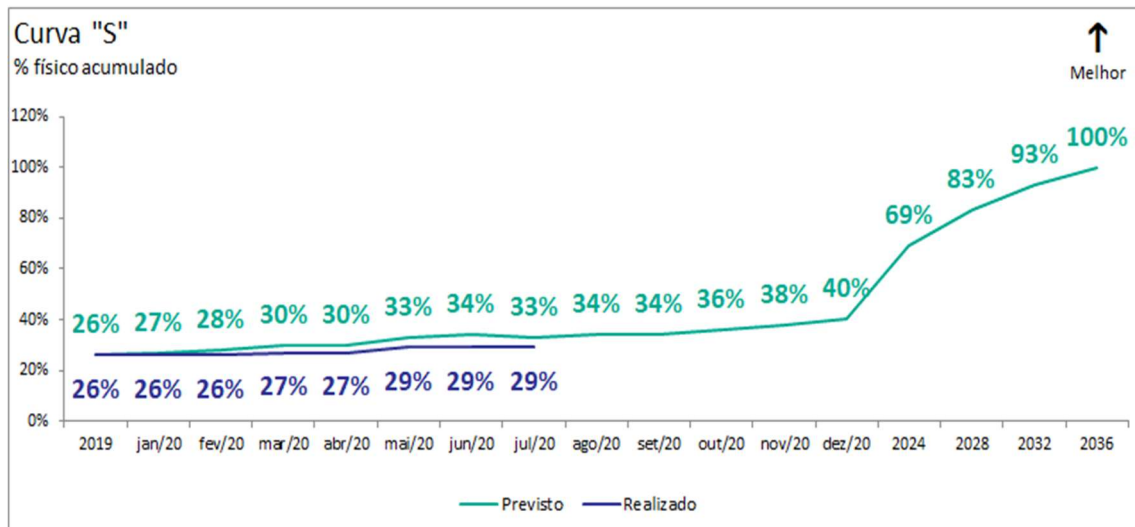


Gráfico 1. Curva "S" de avanço físico (julho/2020).

*ALGUNS VALORES DE AVANÇO FÍSICO FORAM ALTERADOS EM DECORRÊNCIA DE MUDANÇAS FEITAS NO CRONOGRAMA AO LONGO DO ÚLTIMO CICLO.

PG028 Conservação da Biodiversidade

Eixo Terra e Água

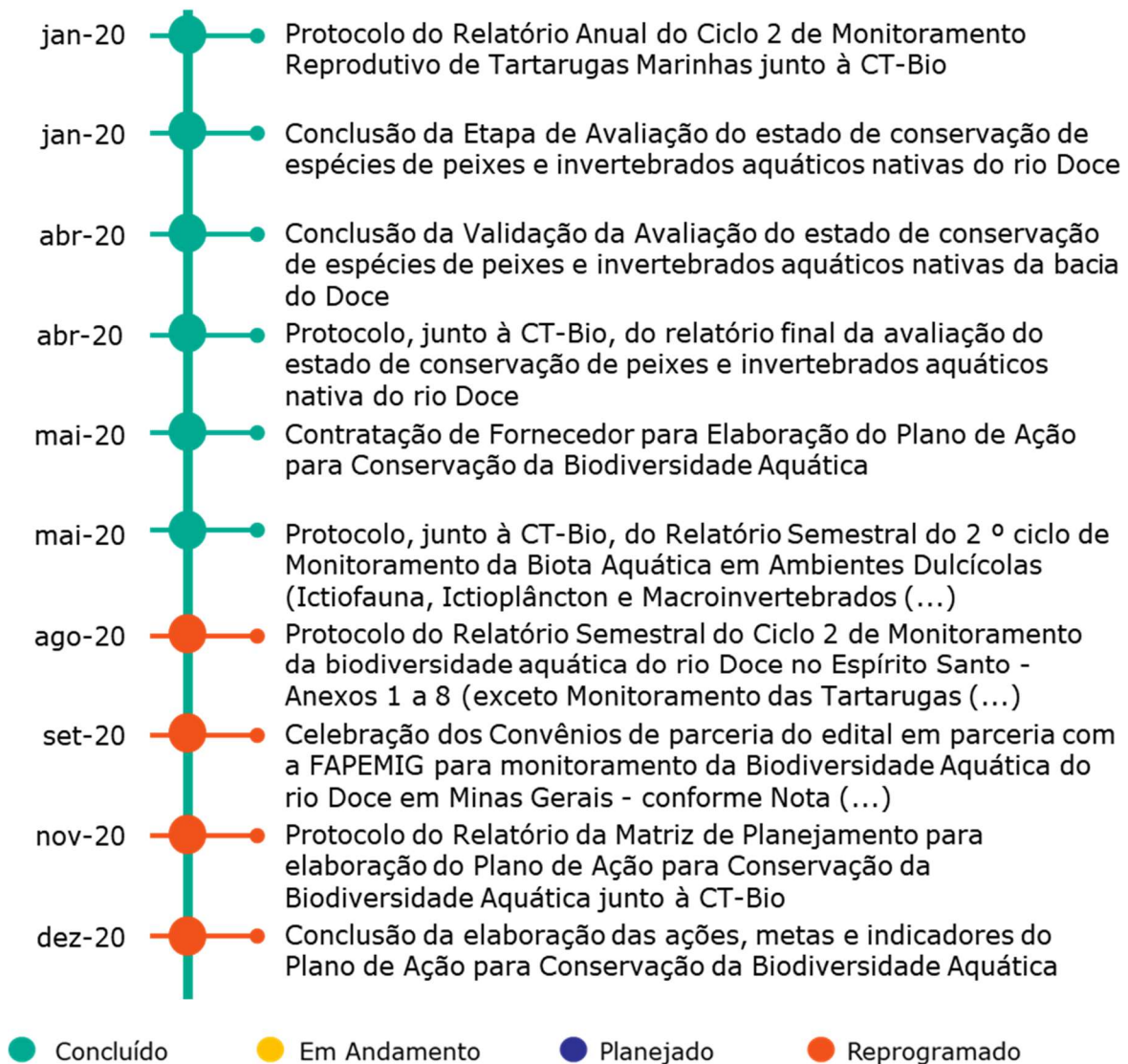
Objetivo

O programa tem como objetivo identificar e mensurar os impactos sobre a biota e ambientes do Rio Doce e das regiões da Foz, estuarinos e marinhos, permitindo a elaboração e implementação de medidas para recuperação e conservação desta biodiversidade, bem como realizar o monitoramento e implementar eventuais ações de contingência da fauna aquática da foz do Rio Doce, dos ambientes estuarinos e marinho impactados.

Cláusulas do TTAC: 164, 165 – Em andamento; 166 - Reprogramada.

Deliberações que impactam escopo e prazo: 74 – Item 1, 79, 102 – Item 2, 112 – Item 2, 113 – Item 2, 148 – Itens 3 e 4, 212 – Item 3, 218 – Itens 3 e 4, 279 – Itens 2 e 3, 282 – Itens 1 e 2, 336 – Item 1, 337 – Item 1, 347 – Itens 3 e 4, 361 – Item 2, 385 – Itens 1, 2 e 3 – Concluídas internamente; 159 – Item 3 – Em andamento.

Entregas do ano de 2020



Grandes números

O programa não possui grandes números.

Fatos relevantes do mês

- Em 29/07/2020, iniciamos as atividades de revisão do Termo de Referência 4 (TR4), com uma reunião entre Fundação Renova, Câmara Técnica de Conservação e Biodiversidade (CTBio) e Fundação Dom Cabral, por meio de uma videoconferência. Este momento foi chamado de “Pré-Jornada” e teve o objetivo de apresentar a proposta metodológica e objetivos, diretrizes e premissas para atualização do TR4;
- Em 30/07/2020, os documentos tratados na “Pré-Jornada”, a apresentação “Atualização do TR4” com a proposta metodológica e o documento direcionador “Atualização do Termo de Referência para o Programa de Monitoramento da Biodiversidade Aquática na Porção Capixaba e Marinha (objetivos, diretrizes e premissas)”, foram compartilhados com a CTBio para validação.

Indicadores

Os indicadores de resultado do programa, apresentados no Relatório Final de Indicadores de Resultado, propostos durante o Workshop de Revisão dos Indicadores, ainda não foram aprovados pela CTBio/CIF e começarão a ser medidos após o retorno dos especialistas e revisão da metodologia do monitoramento prevista para 2020.

Curva S do programa

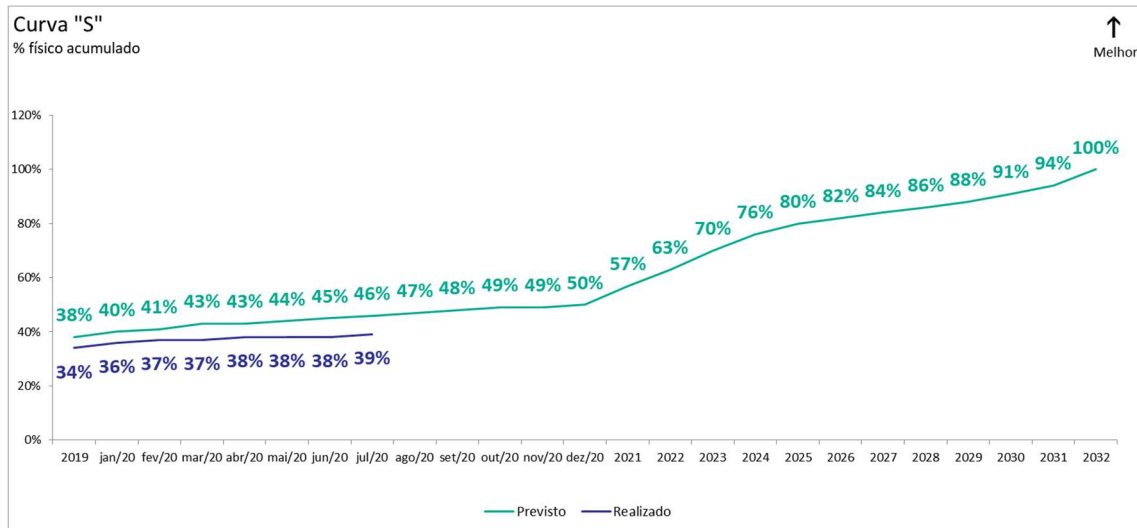


Gráfico 1. Curva "S" de avanço físico (julho/2020).

PG029 Recuperação da Fauna Silvestre

Eixo Terra e Água

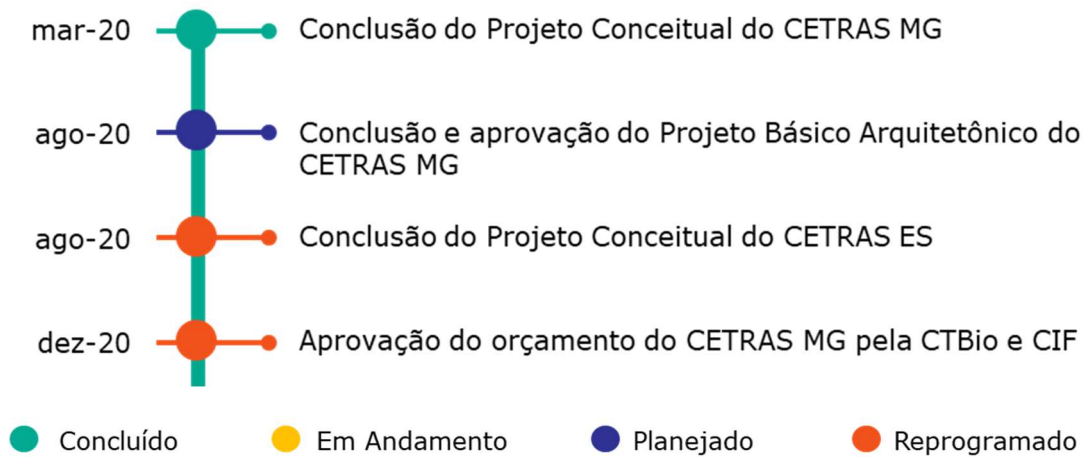
Objetivo

O programa tem como objetivo efetuar a construção e o aparelhamento de dois Centros de Triagem e Reabilitação de Animais Silvestres (CETRAS) um em Minas Gerais e outro no Espírito Santo e assegurar recursos para a manutenção operacional desses centros por um período de três anos, de acordo com o Plano de Gestão estabelecido pelo órgão gestor responsável.

Cláusulas do TTAC: 167 – Em andamento.

Deliberações que impactam escopo e prazo: 218 – Item 3 e 4 – Concluída internamente.

Entregas do ano de 2020



A conclusão do Projeto Básico do CETRAS MG e a conclusão do Projeto Conceitual do CETRAS ES desconsideraram a aprovação do orçamento do programa.

Grandes números do programa

O programa não possui grandes números.

Fatos relevantes do mês

Não houve fatos relevantes no último mês.

Indicadores

Os indicadores do programa, apresentados na Definição, ainda não foram aprovados pelo CIF e começarão a ser medidos a partir do início da execução das obras do CETRAS-MG e CETRAS-ES que tem início previsto, respectivamente, em 2021 e 2022.

Curva S do programa

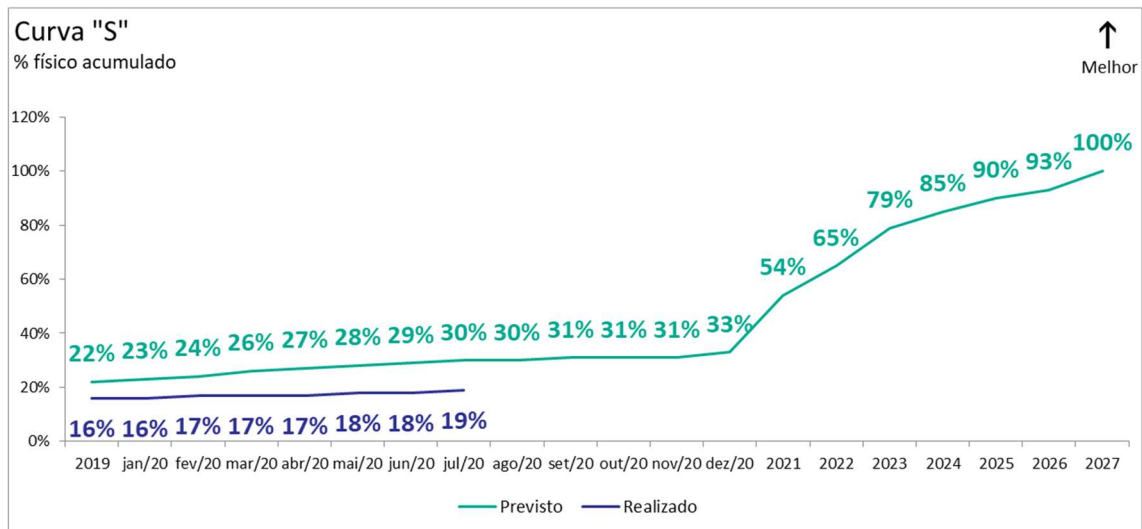


Gráfico 1. Curva "S" de avanço físico (julho/2020).

PG030 Fauna e Flora terrestre

Eixo Terra e Água

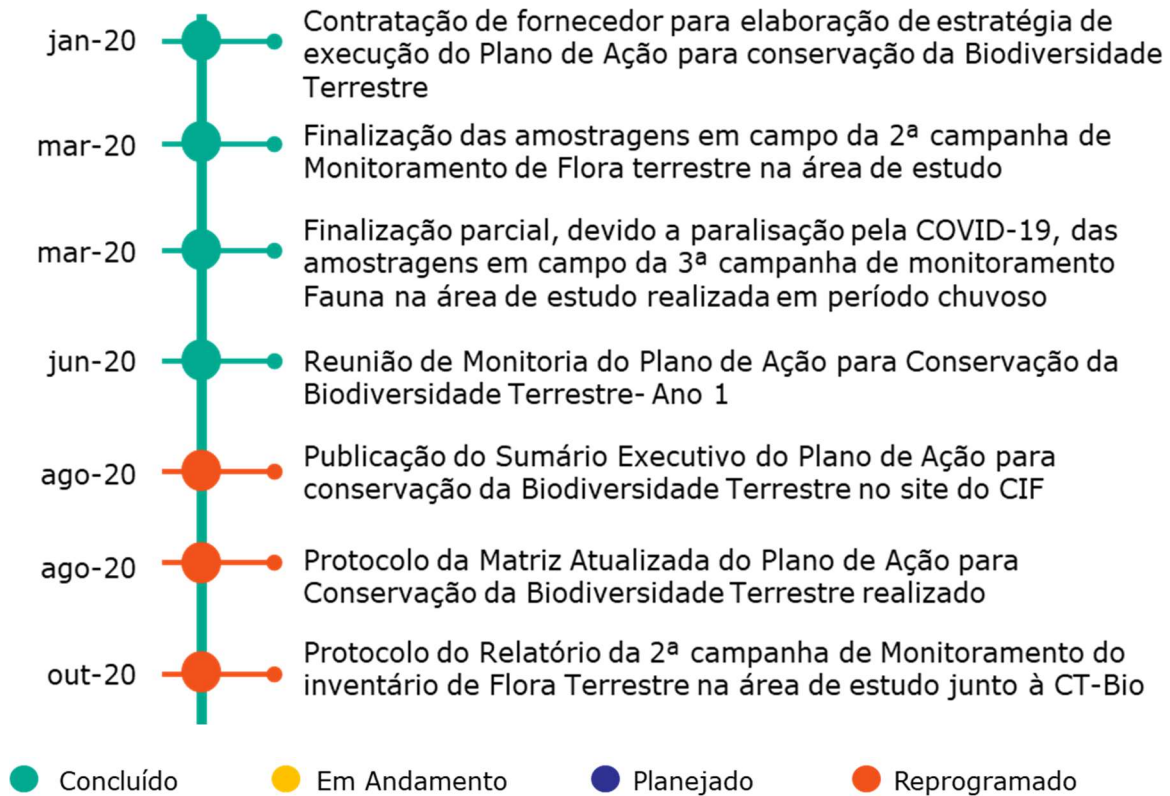
Objetivo

O programa tem como objetivo identificar e caracterizar os impactos do rompimento da barragem sobre as espécies da biodiversidade terrestre na área de estudo. Os resultados desta avaliação de impacto servirão de subsídios para a elaboração do Plano de Ação para conservação desta biota.

Cláusulas do TTAC: 168 – § 1º - Concluído internamente; 168 – § 2º - Em andamento.

Deliberações que impactam escopo e prazo: 91, 132, 218 – Item 3 e 4 - Concluídas internamente.

Entregas do ano de 2020



Anteriormente constava na linha do tempo a entrega “Oficina de Monitoria do Plano de Ação para Conservação da Biodiversidade Terrestre – Ano 1”, mas, após alinhamentos internos, foi definido que no mês de junho houve reuniões já suficientes para atualização da matriz do Plano de Ação, com previsão de protocolo em agosto/20 junto à CT-Bio.

Grandes números do programa

- **14 grupos faunísticos, além da flora terrestre,** monitorados na área de estudo;
- **108 parcelas de monitoramento de fauna e flora terrestres** delimitadas ao longo da calha do Rio Doce;
- **49 ações*** definidas no **Plano de Ação para Conservação da Biodiversidade Terrestre.**

Anteriormente era reportado neste tópico que o programa havia definido 92 ações para Conservação da Biodiversidade Terrestre, porém, neste mês de agosto, elas foram revistas e otimizadas chegando a um número de 49 ações.

Fatos relevantes do mês

- Este mês foi concluída a revisão das ações do Plano de Ação para Conservação da Biodiversidade Terrestre após reunião de monitoria com o Grupo de Assessoramento Técnico (GAT). Essa revisão teve o objetivo de dar maior clareza nos textos das ações e otimizá-las de modo a aumentar a sua efetividade;
- Este mês foi publicado o Sumário Executivo de Conservação do Plano de Ação para Conservação da Biodiversidade terrestre no site da Fundação Renova.

Indicadores

Os indicadores de resultado do programa, apresentados no Relatório Final de Indicadores de Resultado, propostos durante o Workshop de Revisão dos Indicadores, ainda não foram aprovados pela CT-Bio/CIF e começarão a ser medidos após a revisão da metodologia do monitoramento prevista para 2020.

Curva S do programa

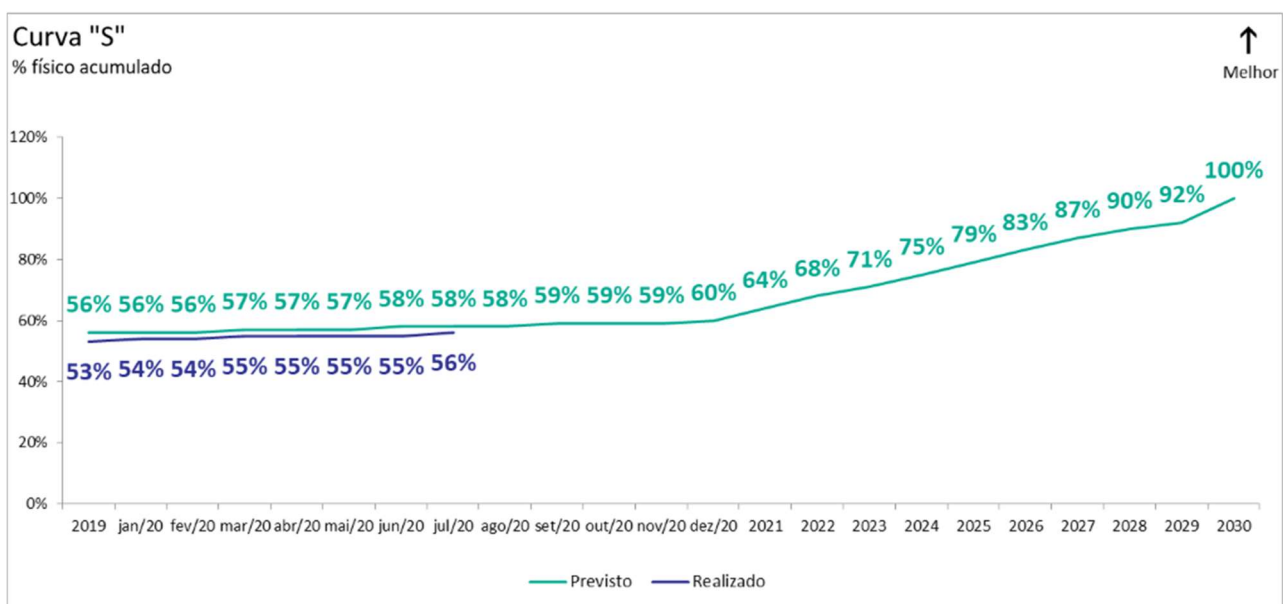


Gráfico 1. Curva "S" de avanço físico (julho/2020).

PG031 Coleta e Tratamento de Esgoto e Destinação de Resíduos Sólidos

Eixo Reconstrução e Infraestrutura

Objetivo

O Programa de Coleta e Tratamento de Esgoto e de Destinação de Resíduos Sólidos tem cunho compensatório e prevê a disponibilização de recursos financeiros pela Fundação Renova, no valor de R\$ 500 milhões, aos municípios da área ambiental 2 (banhados pelo rio Doce e pelos trechos impactados dos rios Gualaxo do Norte e Carmo) para custeio da elaboração de planos municipais de saneamento básico, elaboração de projetos de sistema de esgotamento sanitário, implementação de obras de coleta e tratamento de esgotos, implantação, ampliação e melhorias de programas de coleta seletiva, unidades de triagem de recicláveis, unidades de tratamento de orgânicos, estações de transbordo, erradicação de lixões e implantação de aterros sanitários regionais (Cláusula 169 do Termo de Tratamento e Ajustamento de Conduta (TTAC) e Revisão Extraordinária do TTAC nº 02, de 29 de junho de 2018). Adicionalmente aos recursos previstos na Cláusula 169 do TTAC, o programa prevê também a destinação de R\$ 17 milhões para atendimento ao pleito do Consórcio Público para o Tratamento e Destinação Final Adequada de Resíduos Sólidos da Região Doce Oeste do Estado do Espírito Santo (CONDOESTE), classificados como compensatórios no âmbito da Cláusula 232 do TTAC.

Cláusulas do TTAC: 169 – Em andamento, 170 (Inc I, Inc II, Inc III, Inc IV, Inc V, 4ª Diretriz) – Concluída.

Deliberações que impactam escopo e prazo: 75 e 122 – Concluídas internamente.

Entregas do ano de 2020

O cronograma do PG031 está em revisão.

Grandes números do programa

- Foram repassados **R\$ 10.494.795,04 para ações de esgotamento sanitário e resíduos sólidos**, para os municípios de Alpercata/MG, Dionísio/MG, Fernandes Tourinho/MG, Iapu/MG, Ipaba/MG, Ipatinga/MG, Itueta/MG, Marliéria/MG, Rio Casca/MG, São Domingos do Prata/MG, São José do Goiabal/MG, Sem-Peixe/MG, Baixo Guandu/ES, Colatina/ES e CIMVALPI (Consórcio Intermunicipal Multissetorial do Vale do Piranga) até julho/2020;
- Foram realizadas **727 horas de capacitação**, com os servidores públicos dos municípios da Área Ambiental 2 – AA2, até julho/2020. Foram ofertadas oficinas de capacitações de: Elaboração de projetos referentes à esgotamento sanitário: conceitual, básico, executivo e ambiental (Módulo I); Processo licitatório e acompanhamento de obras (Módulo II); e Estruturação de soluções consorciadas para destinação de resíduos sólidos e gestão dos serviços (Módulo IV);
- A equipe técnica executou até julho/2020 **1311 visitas e reuniões de apoio técnico aos municípios**.

Fatos relevantes do mês

- No dia 10/07/2020, foi realizado o repasse ao município de Fernandes Tourinho/MG, no valor de R\$16.002,22, referente ao pleito de elaboração de projeto para implantação da ETE do distrito de Senhora da Penha;

- No dia 10/07/2020, foi realizado o repasse ao município de Fernandes Tourinho/MG, no valor de R\$16.002,22, referente ao pleito de adequação de projeto de sistema de esgotamento sanitário da sede do município;
- Nos dias 10/07/2020 e 28/07/2020, foram realizados dois repasses ao município de Sem-Peixe/MG, somando o valor de R\$424.590,41, referente ao pleito de obra de complementação de recursos de contrapartida para o TC/PAC 0366/14;
- No dia 16/07/2020, foi realizado o repasse ao município de São José do Goiabal/MG, no valor de R\$222.076,58, referente ao pleito de obra de ampliação e adequação do sistema de esgotamento sanitário da sede do município;
- No período de 17/07/2020 a 24/07/2020, foi realizada a 5ª rodada de reuniões com as prefeituras dos municípios de Minas Gerais e Espírito Santo, para alinhamento das estratégias de aceleração do programa, responsáveis e prazos, assim como das expectativas;
- No dia 24/07/2020, foi realizado o repasse ao município de Itueta/MG, no valor de R\$81.651,40, referente ao pleito de contratação de empresa especializada de engenharia para elaboração de projetos básicos e executivos para ampliação do sistema de esgotamento sanitário nos distritos de Vila Nietzel e Quatituba;
- No dia 27/07/2020, foi realizado o repasse ao município de Ipatinga/MG, no valor de R\$607.032,70, referente ao pleito de obra de ampliação do sistema de coleta e tratamento de esgoto da sede municipal;
- No dia 27/07/2020, foi enviado o Manual de Orientações do Processo de Repasses do PG31 ao CIF e à Câmara Técnica;

- No dia 28/07/2020, foi realizado repasse ao Consórcio Intermunicipal Multissetorial do Vale do Piranga (CIMVALPI), que abrange nove municípios, no valor de R\$254.532,00, referente ao segundo produto do pleito de elaboração do Plano Intermunicipal de Gestão Integrada de Resíduos Sólidos para os Municípios associados ao Consórcio;

Indicadores

Todos os indicadores foram implementados e estão em medição, bem como suas respectivas metas. Conforme previsto na definição, os indicadores são todos trimestrais. Abaixo os gráficos com realizado apurado na última medição (julho/2020).

As metas dos indicadores "Avaliação quantitativa da capacitação", "Avaliações qualitativas da capacitação" e "Avaliações qualitativas do apoio técnico" foram ajustadas no relatório para seguirem o que está previsto na definição.

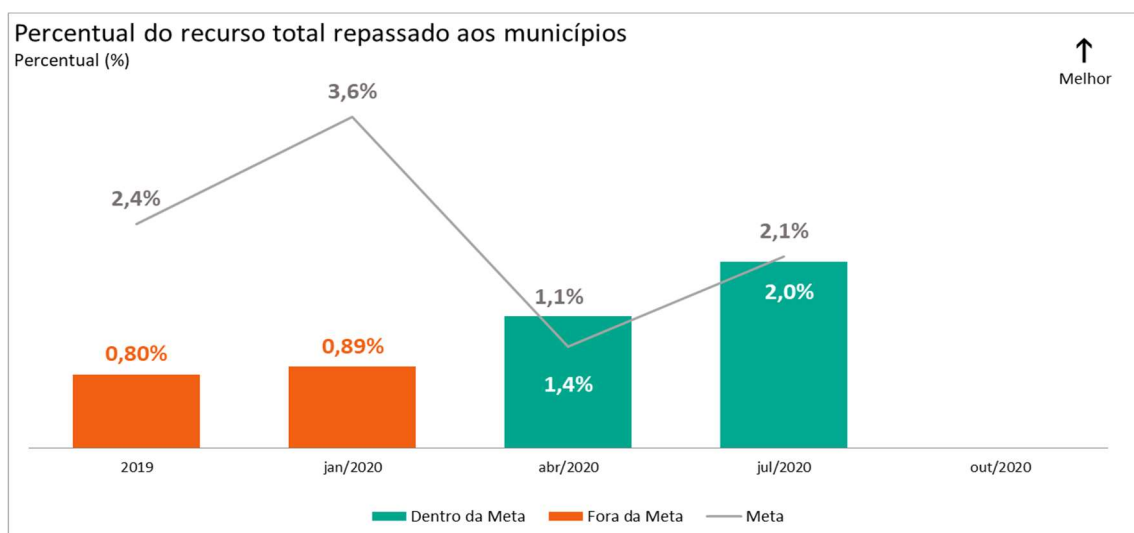


Gráfico 1. Percentual do recurso repassado. (julho/2020).

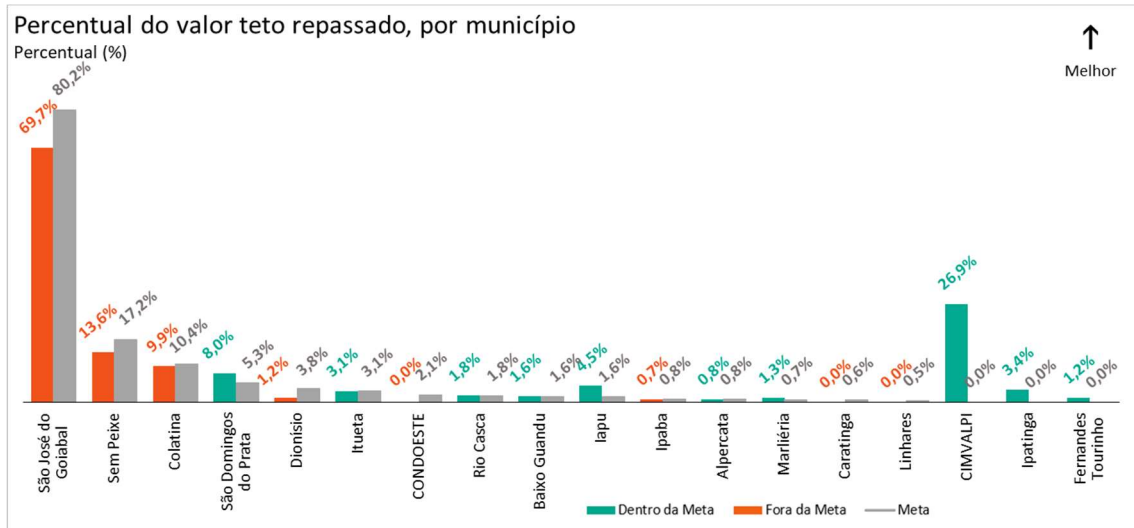


Gráfico 2. Percentual do valor teto repassado, por município. (julho/2020).

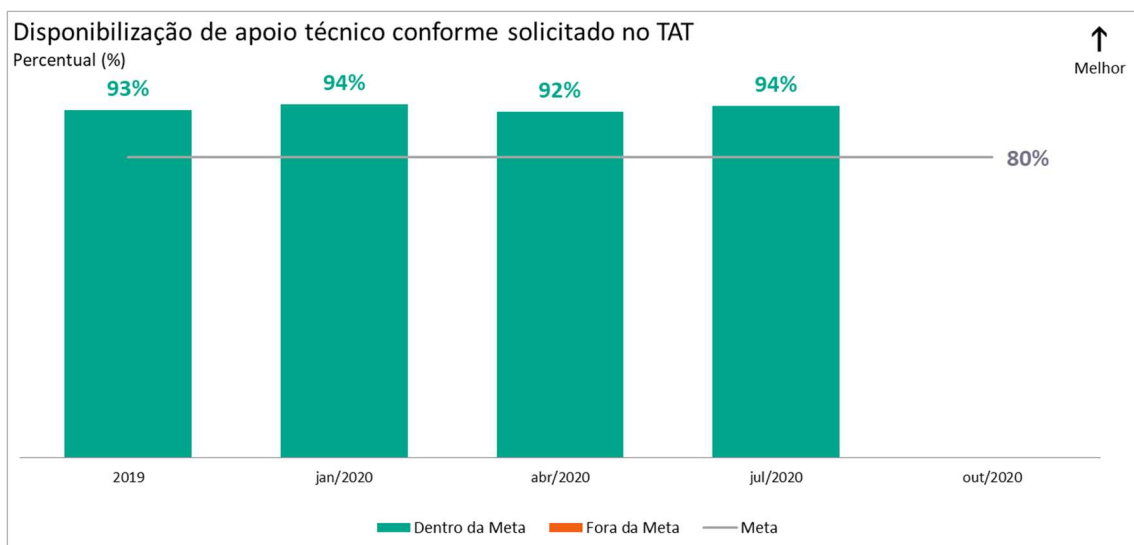


Gráfico 3. Disponibilização de apoio técnico conforme solicitado no Termo de Apoio Técnico (TAT). (julho/2020).

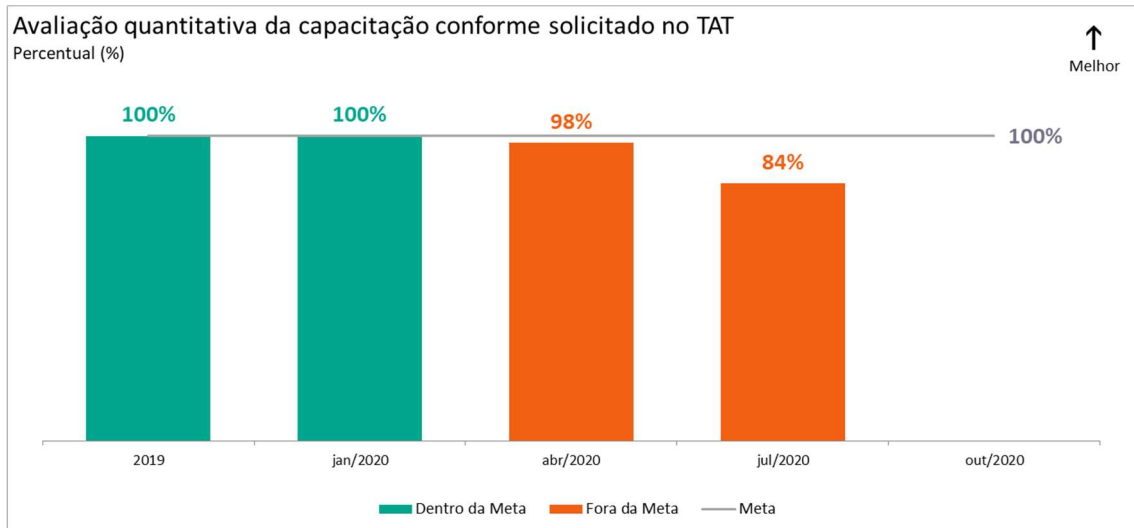


Gráfico 4. Avaliação quantitativa da capacitação conforme solicitado no TAT. (julho/2020).

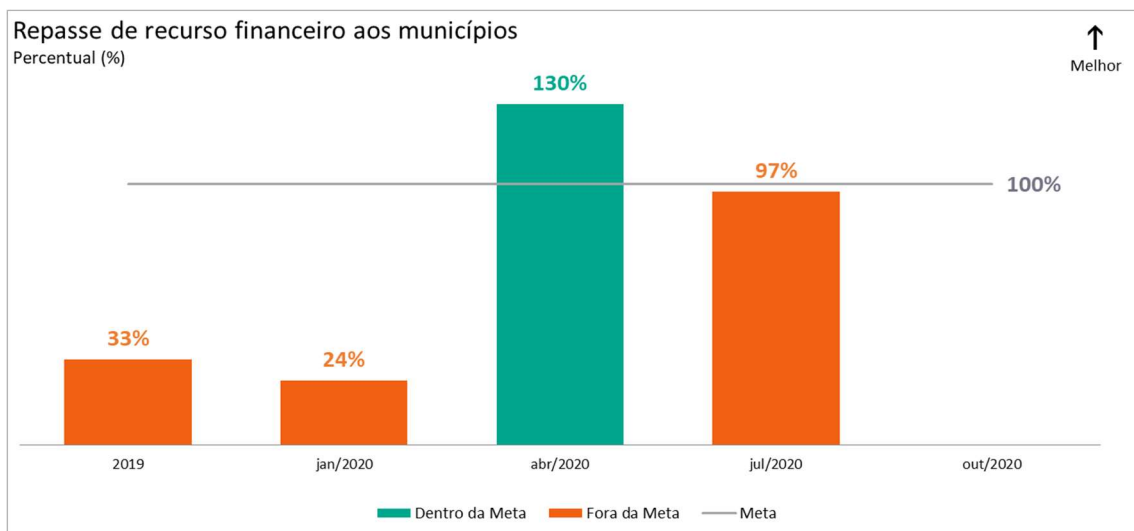


Gráfico 5. Repasse de recurso financeiro aos municípios. (julho/2020).

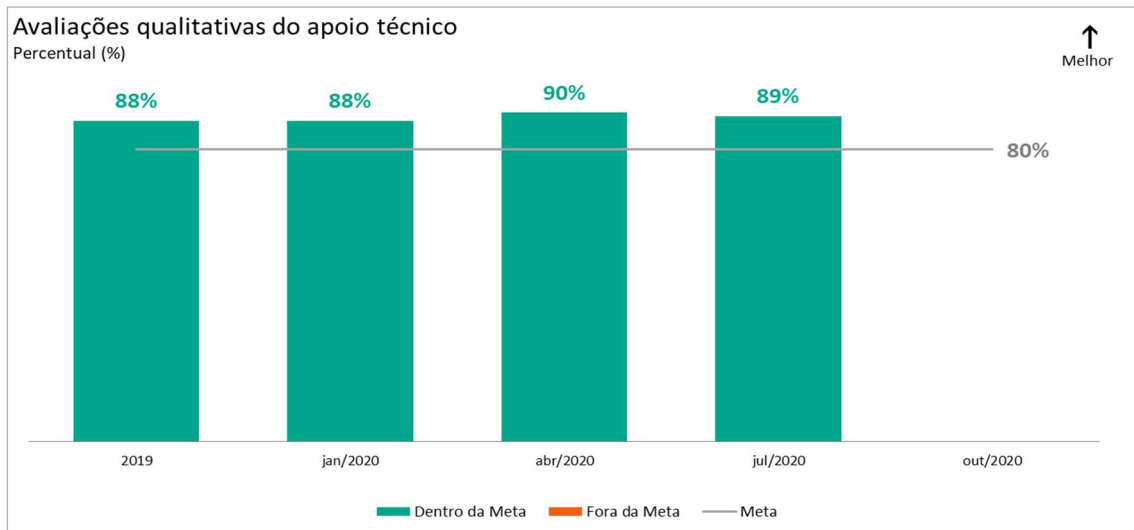


Gráfico 6. Avaliações qualitativas do apoio técnico. (junho/2020).

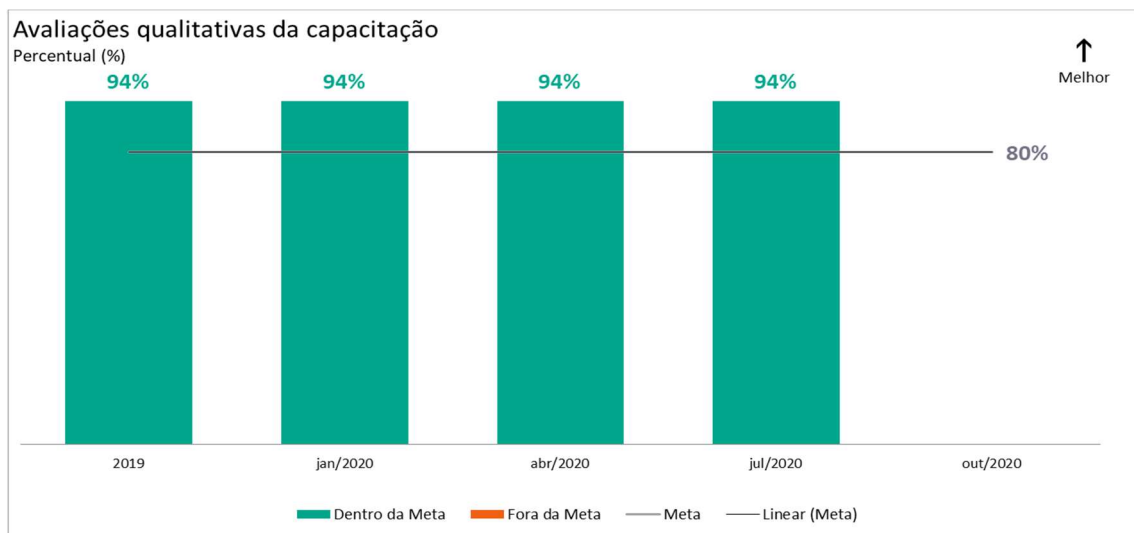


Gráfico 7. Avaliações qualitativas da capacitação. (julho/2020).

Curva S do programa

O cronograma do PG031 está em revisão.

PG032 Melhoria dos Sistemas de Abastecimento de Água

Eixo Reconstrução e Infraestrutura

Objetivo

O objetivo principal do Programa é promover alternativas de captação e adução de água, visando garantir, em parte, o reestabelecimento do abastecimento de água com a redução de dependência relativa ao rio Doce, e promover melhorias referentes a tratamentos de água para abastecimento público, por meio de medidas de cunhos reparatório e compensatório, em localidades que tiveram seus sistemas de abastecimento temporariamente inviabilizados.

Cláusula do TTAC: 171 – Judicializada.

Deliberações que impactam escopo e prazo: Deliberações 10, 98, 123, 185 (itens 2 e 3), 258 (itens 4 e 5), 315 e 379 (itens 2 e 3) – Concluídas Internamente; Deliberações 33 (itens I e II), 185 (itens 4, 5 e 6), 378 (item 5) e 379 (item 1) – Em andamento; Deliberações 4, 16, 107 (item 4) e 258 (item 2) – Reprogramadas; Deliberação 308 (item 2) – Judicializada.

Entregas do ano de 2020¹



¹O planejamento das entregas foi definido anteriormente à judicialização do Programa.

Grandes números do Programa

- **13*** sistemas de tratamento de água concluídos, entre Estações de Tratamento de Água (ETAs) convencionais e tratamentos simplificados, até julho/2020;
- **10** adutoras concluídas (entre concluídas e reformadas), até julho/2020;
- **15** sistemas de captação alternativos construídos (entre fontes superficiais e subterrâneas), até julho/2020.

*Dentre os 13 sistemas concluídos, sete apresentam pendências na finalização das reformas.

Fatos relevantes do mês

- Retomada das obras de captação alternativa de Pedra Corrida, distrito de Periquito/MG. Foram iniciadas as obras de pavimentação da vala da adutora que liga o poço à estação de tratamento de água da localidade;
- Retomada das obras de relocação da linha de transmissão da adutora do rio Corrente Grande, em Governador Valadares/MG;
- Início das obras de recuperação da pavimentação do acesso Norte em Resplendor/MG;
- Conclusão do projeto básico da nova estação de tratamento de água e captação principal de Senhora da Penha, distrito de Fernandes Tourinho/MG;
- Conclusão do projeto básico da nova estação de tratamento de água de Baixo Guandu/ES;
- Fornecimento de 23.548 m³ de água para a população de Resplendor/MG através da operação dos poços C01 e C02 como solução definitiva de captação alternativa do município;

- Liberação fundiária pela prefeitura municipal de Tumiritinga/MG da área da Praia do Jaó para implantação das obras do Programa na localidade;
- Judicialização do Programa no contexto do Eixo Prioritário nº 9 da Ação Civil Pública da 12ª Vara Federal Cível e Agrária da Seção Judiciária de Minas Gerais. Muitos dos escopos das intervenções nas localidades estão sendo questionados judicialmente e, portanto, projetos e obras foram paralisados. Aguarda-se laudo pericial e consequente decisão judicial para revisão do escopo dos trabalhos e do cronograma de implantação das obras;
- Postergação da paralisação das obras não priorizadas do Programa como medida de prevenção em meio à pandemia de COVID-19, atendendo à diretriz da governança da Fundação Renova e às recomendações das entidades de saúde.

Indicadores

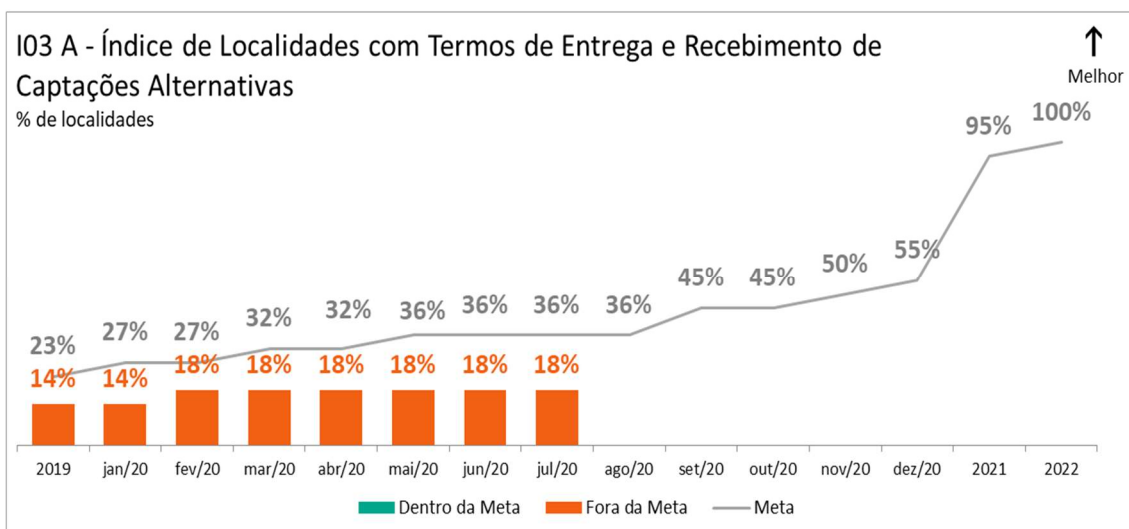


Gráfico 1. (%) de localidades com termo de entrega e recebimento de captações alternativa (julho/2020). Gráfico acumulado.

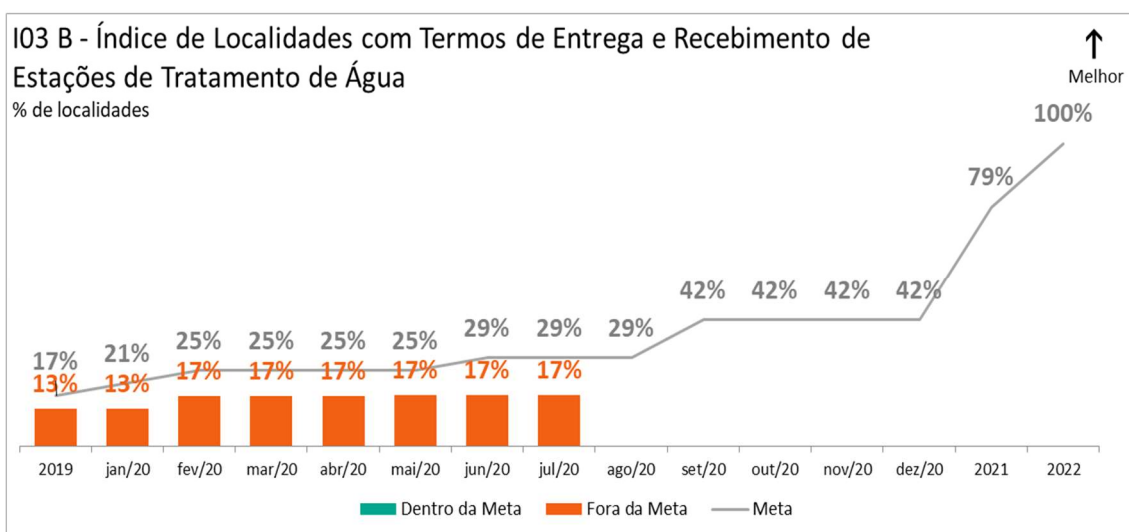


Gráfico 2. (%) de localidades com termo de entrega e recebimento de estações de tratamento de água (julho/2020). Gráfico acumulado.

Curva S do programa

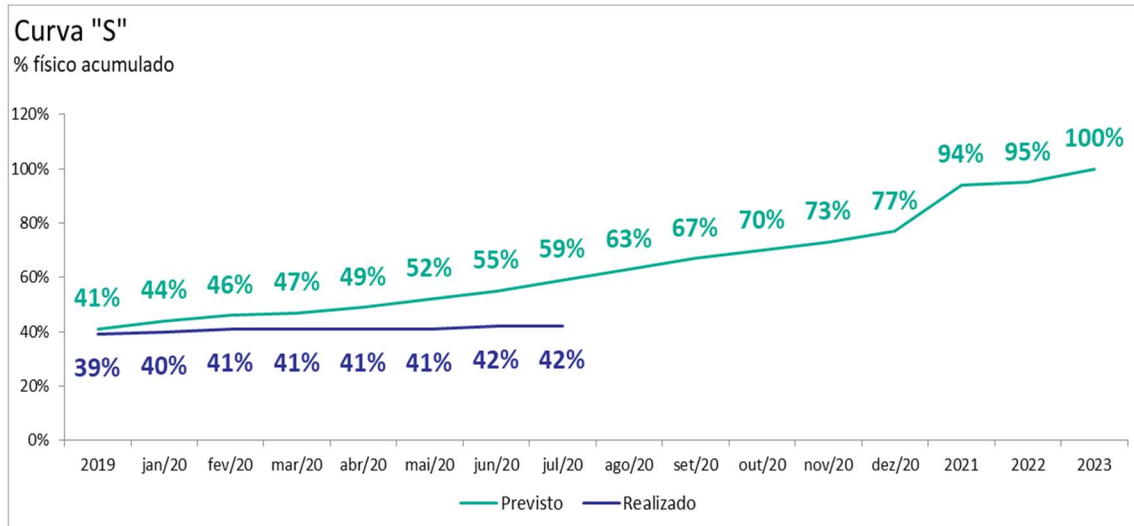


Gráfico 3. Curva "S" de avanço físico (julho/2020).

PG033 Programa de Educação para Revitalização da Bacia do Rio Doce (Educação Ambiental)

Eixo Pessoas e Comunidades

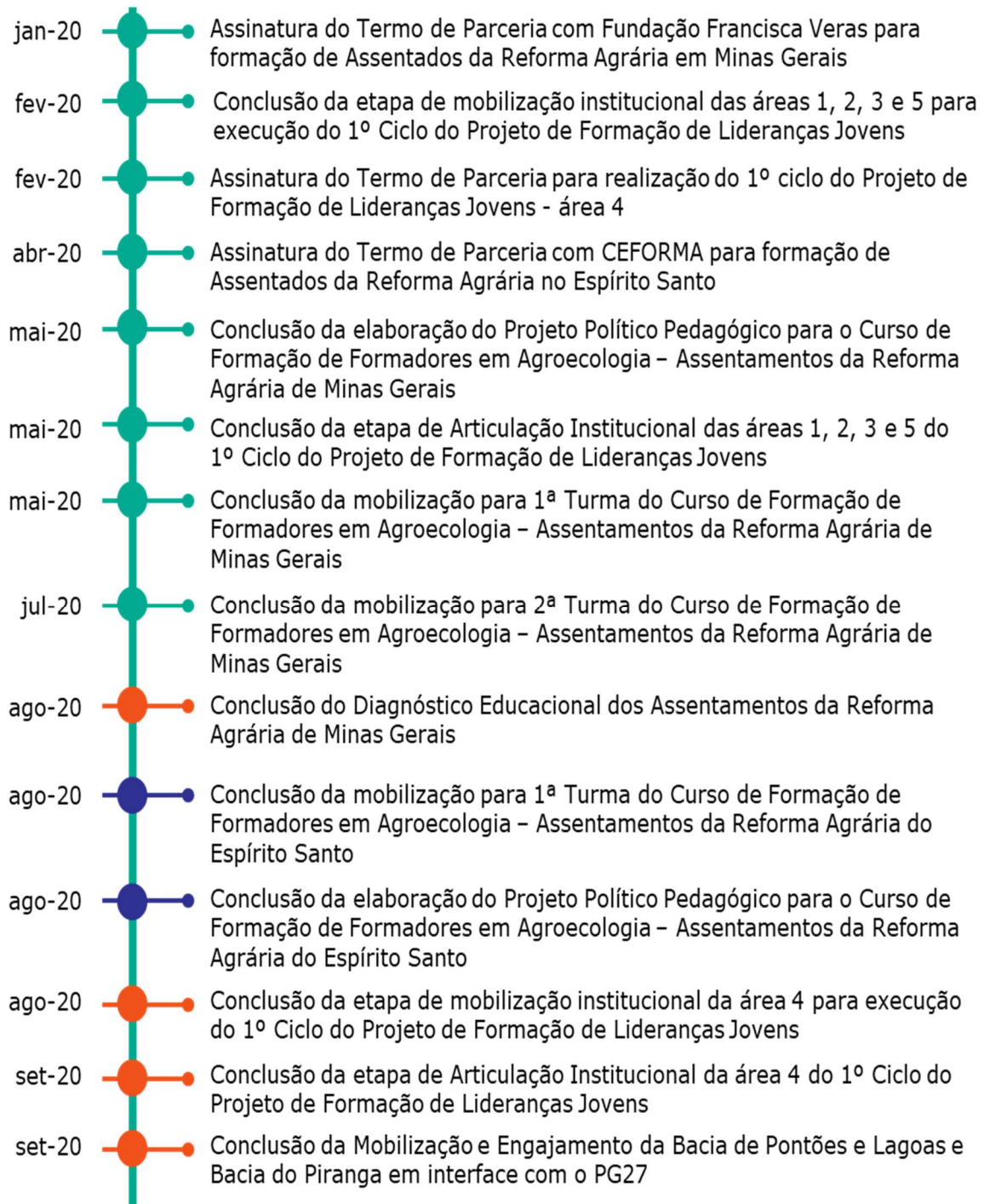
Objetivo

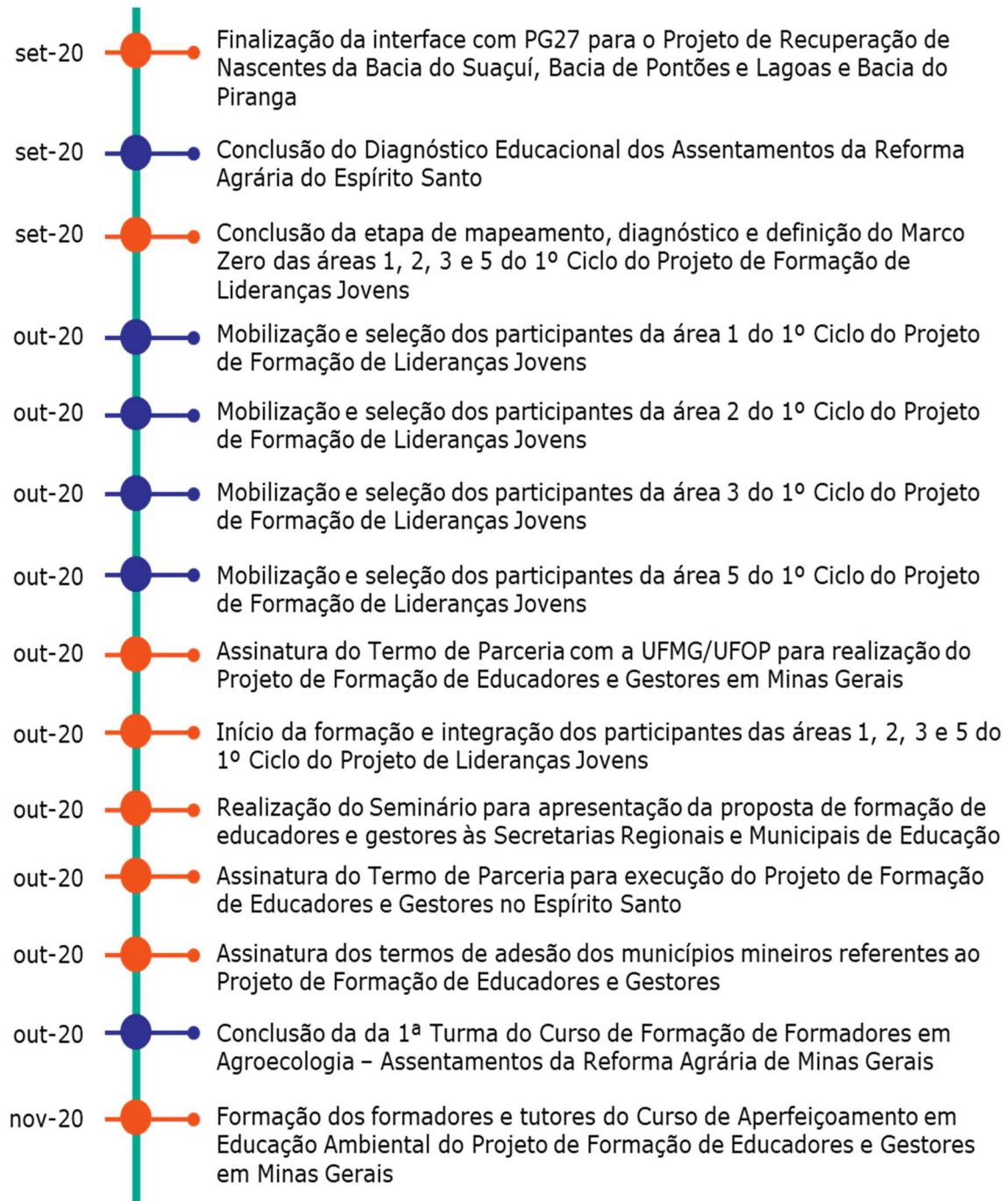
Desenvolver processos educativos que visam a promoção de uma cultura de sustentabilidade para revitalização da Bacia do Rio Doce.


Cláusulas do TTAC: 172 - Caput 1 – Concluída internamente; 172 - Caput 2 – Em andamento.

Deliberações que impactam escopo e prazo: 136 - Item 1, 288 - Item 1, 343 - Item 1.4 – Concluídos internamente; 288 - Item 2, 240 - Item 1 – Em andamento.

Entregas do ano de 2020





dez-20  Conclusão da etapa de mapeamento, diagnóstico e definição do Marco Zero da área 4 do 1º Ciclo do Projeto de Formação de Lideranças Jovens

 Concluído

 Em Andamento

 Planejado

 Reprogramado

Grandes números do programa

O programa não possui grandes números.

Fatos relevantes do mês

- Conclusão da Mobilização para a 2ª turma do Curso de Formação de Formadores em Agroecologia para os Assentados (as) da Reforma Agrária de Minas Gerais.
- Conclusão das etapas 1, 2 e 3 da 1ª Turma do Curso de Formação de Formadores em Agroecologia para os Assentados (as) da Reforma Agrária de Minas Gerais.

Indicadores

Os indicadores do programa estão em revisão.

Curva S do programa

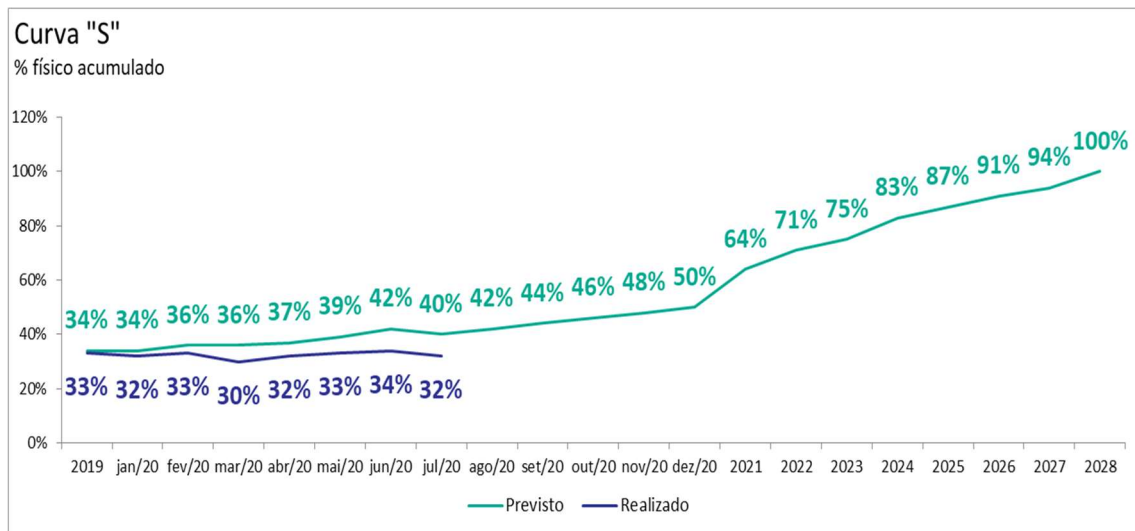


Gráfico 1. Curva "S" de avanço físico (julho/2020).

PG034 Preparação para Emergências Ambientais

Eixo Pessoas e Comunidades

Objetivo

Implantação de ações de incremento às estruturas de apoio para os sistemas de emergências ambientais nos Municípios de Mariana, Barra Longa, Rio Doce e Santa Cruz do Escalvado, conforme previsto na Cláusula 173 do TTAC.

Cláusulas do TTAC: 173 - Itens §1º, §2º e Caput 1- Concluídos internamente; 173 - Item Caput 2 – Em andamento.

Deliberações que impactam escopo e prazo: 128 - Item 2 e 357 - Item 3 – Concluídas internamente; 344 e 357 - Item 2 – Em andamento; 303 - Item 2 – Reprogramado.

Entregas do ano de 2020



Grandes números do programa

O programa não possui grandes números.

Fatos relevantes do mês

Escola Segura, Núcleo de Proteção e Defesa Civil e Fortalecimento do Sistema de Proteção e Defesa Civil

- Conclusão da execução do cronograma de publicações de julho/20 da Assessoria Técnica Remota às Defesas Civas, que envolve estratégias para acompanhamento e continuidade das atividades desenvolvidas de apoio às Defesas Civas (Escola Segura, Núcleo de Proteção e Defesa Civil e Comitê Gestor de Riscos), durante o período de isolamento social devido a pandemia de COVID-19.

Indicadores

Tabela 1. Indicadores que não iniciaram a medição.

CÓDIGO	DESCRIÇÃO	FÓRMULA DE CÁLCULO	UNIDADE DE MEDIDA	STATUS ATÉ 07/20		
				PREVISTO	REALIZADO	FAROL
I01	Percentual de indivíduos capacitados (cursos de longa duração)	Total de indivíduos formados / Total de indivíduos inscritos	%	-	-	-
I02	Taxa de resposta às demandas de Promoção à	Número de demandas atendidas / Total de	%	-	-	-

	capacitação da Defesa Civil	solicitações de acordo com os critérios do Projeto				
I03	Índice de Fortalecimento do Sistema de Proteção e Defesa Civil	(Número de solicitações atendidas / Total de eventos solicitados dentro dos critérios)x0,333 + (Cobertura de áreas de risco realizada / Cobertura de áreas de risco prevista)x0,333 + (Número de Planos de Contingência elaborados / Total de Planos de Contingência previstos)x0,333	%	-	-	-
I04	Percentual de cumprimento da implantação de medidas de incremento da estrutura de apoio das defesas civis	Número de medidas cumpridas / Total de medidas planejadas	%	-	-	-

Curva S do programa

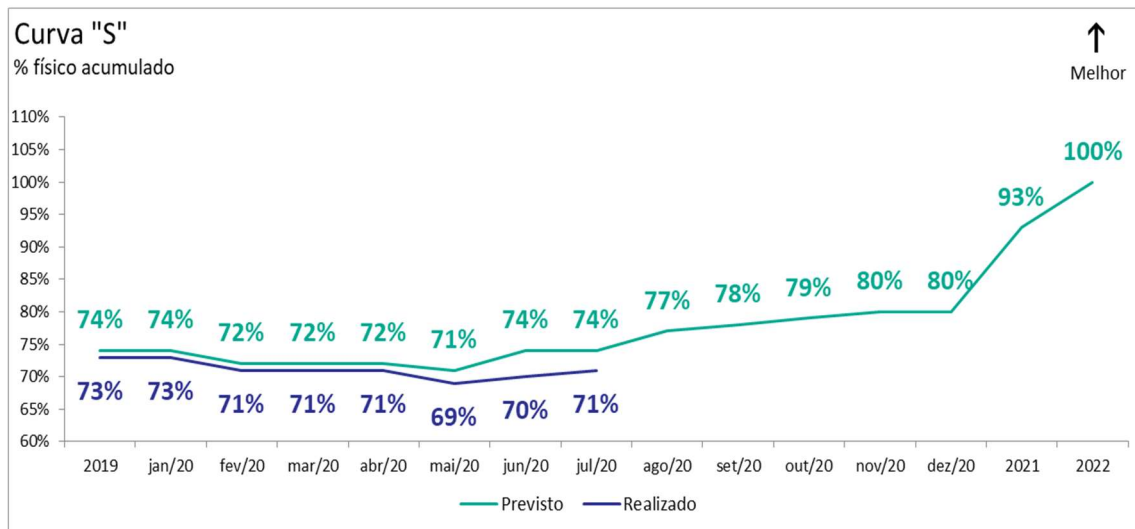


Gráfico 1. Curva "S" de avanço físico (julho/2020).

PG035 Programa de Informação para a População

Eixo Pessoas e Comunidade

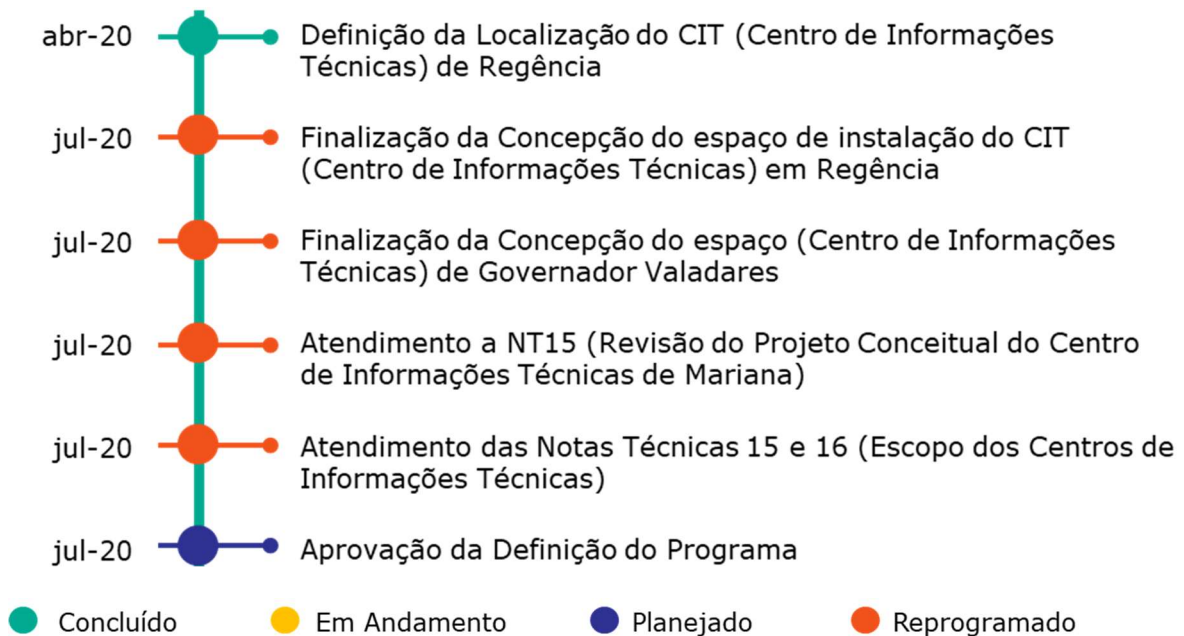
Objetivo

Implantar um Centro de Informações Técnicas (CIT) da Área Ambiental 1 em Mariana, bem como, um CIT na cidade de Governador Valadares (MG) e um em Linhares (ES). Essas estruturas são destinadas a comunicar e informar a população quanto aos aspectos socioambientais e socioeconômicos, conforme cláusula 174 (Anexo II) do Termo de Transação e Ajustamento de Conduta (TTAC).

Cláusulas do TTAC: 174 – Concluída internamente; 174 §1º - Reprogramada.

Deliberações que impactam escopo e prazo: 376 – Reprogramada.

Entregas do ano de 2020



NOTA: TENDO EM VISTA A NOTA TÉCNICA 12/2018/CTPDCS/CIF, A DELIBERAÇÃO CIF Nº 376 E A CLÁUSULA 203 DO TTAC, QUE POSSIBILITOU A REVISÃO DOS PROGRAMAS DA FUNDAÇÃO RENOVA, O CRONOGRAMA FOI ALTERADO E SERÁ ENVIADO À CT-PDCS (CÂMARA TÉCNICA DE PARTICIPAÇÃO, DIÁLOGO E CONTROLE SOCIAL) PARA AVALIAÇÃO. DEVIDO A ISSO, AS ATIVIDADES ESTÃO EM PROCESSO DE DETALHAMENTO.

Grandes números do programa

Em função da pandemia do coronavírus (COVID-19), não há grandes números a serem reportados. A Fundação Renova vem estabelecendo uma série de ações que visam proteger colaboradores, parceiros e comunidades atingidas da evolução e dos impactos da supracitada pandemia. Dessa maneira, devido às circunstâncias, as atividades foram suspensas, inclusive as do Centro de Informações Técnicas (CIT) Mariana, as quais foram paralisadas a partir do dia 16/03/2020. Estas medidas se deram a fim de se evitar aglomerações que possam vir a colocar em risco a saúde das pessoas.

Fatos relevantes do mês

- Desmobilização da Casa do Jardim, antigo CIT, em Mariana/MG;
- Aprovação pela prefeitura do projeto conceitual do CIT de Mariana/MG;
- Elaboração do projeto básico e executivo do CIT Mariana/MG;
- Apresentação do projeto conceitual de Regência para o ICMbio.

Indicadores

Conforme estabelecido pela Nota Técnica 12/2018/CTPDCS/CIF e Deliberação CIF nº 230, os indicadores do Programa deverão ser redefinidos em conjunto com a CT-PDCS, por meio de oficinas participativas, com a participação de especialistas em construção de indicadores e/ou monitoramento, membros da CT-PDCS, assessorias técnicas, pessoas atingidas, auditoria independente e equipe do Programa. Portanto, esse processo encontra-se em andamento.

Curva S do programa

A curva S do programa encontra-se em revisão.

PG036 Comunicação Nacional e Internacional

Eixo Pessoas e Comunidades


Objetivo

Estabelecer sítio eletrônico, em no mínimo dois idiomas, para divulgar as ações e os programas desenvolvidos em função do Termo de Transação e Ajustamento de Conduta (TTAC).

Cláusula do TTAC:175 – Concluída internamente.

Deliberação que impacta escopo e prazo: 230 – Concluída internamente.

Entregas do ano de 2020

dez-20  Execução do processo de manutenção do sítio eletrônico

 Concluído

 Em Andamento

 Planejado

 Reprogramado

Grandes números do programa

Tabela 1. Grandes Números (julho /2020).

INDICADOR	JUNHO 2020	JULHO 2020	ACUMULADO 2020	ACUMULADO 2016 a 2020
Acessos ao site	141.645	136.570	720.963	2.918.787
Documentos no site	9	7	54	329
Vídeos	13	8	60	411
Notícias Publicadas	11	12	100	703

Fatos relevantes do mês

- Atualização das entregas e fatos relevantes do mês reportadas pelos demais programas no relatório mensal do CIF (Comitê Interfederativo) e nas páginas dos programas hospedados no site, nas versões em português e inglês.

Indicadores

Tabela 2. Indicadores mensurados atualmente (julho /2020).

INDICADOR	JUNHO 2020	JULHO 2020
Tempo médio de resposta nas redes sociais*	6h34min	4h54min
Alcance orgânico LinkedIn (impressões)	70.684	72.435
Alcance orgânico Facebook (impressões)	34.830	20.460
Visualizações no Youtube (views)	6.369	20.460
Acessos das cidades prioritárias ao site**	50.436	49.947
Visualizações de páginas de serviço	239.452	293.333

*POR UMA LIMITAÇÃO DE ACESSO À API DO LINKEDIN, O TEMPO MÉDIO DE RESPOSTA NÃO CONSIDERA DADOS DESTA FERRAMENTA. **OS NÚMEROS PODEM SOFRER VARIAÇÕES, TENDO EM VISTA QUE ALGUMAS LOCALIDADES NÃO SÃO MAPEADAS/AVALIADAS NO GOOGLE ANALYTICS.

Os indicadores reportados acima são mensurados mensalmente, entretanto, conforme estabelecido pela Nota Técnica 12/2018/CTPDCS/CIF e Deliberação CIF nº 230, os indicadores do Programa deverão ser redefinidos em conjunto com a Câmara Técnica de Participação, Diálogo e Controle Social, por meio de oficinas participativas, com a participação de especialistas em construção de indicadores e/ou monitoramento, membros da CT-PDCS, assessorias técnicas, pessoas atingidas, auditoria independente e equipe do Programa. Esse processo encontra-se em andamento.

Curva S do programa

Por se tratar de um programa cujas entregas consistem em processos, a curva S não é a melhor ferramenta de acompanhamento de avanço físico do programa.

PG038 Monitoramento da Bacia do Rio Doce

Eixo Terra e Água

Objetivo

Desenvolver e implementar um programa de investigação e monitoramento da Bacia do Rio Doce, área estuarina, costeira e marinha impactadas, gerando informações sobre a qualidade da água e sedimentos para suportar a tomada de decisões dos demais programas da Fundação Renova, órgãos ambientais e agências de água.

Cláusulas do TTAC: 177 (Caput e §1º) e 178 – Concluídas internamente.

Deliberações que impactam escopo e prazo: 76 (itens 3 e 5) e 310 – Concluídas internamente.

Entregas do ano de 2020



Anteriormente constavam na linha do tempo de 2020 as entregas “Aprovação de relatório de QA/QC pelo GTA do monitoramento de rios e mar PMQQS (campanha abr/20); Aprovação de relatório de QA/QC pelo GTA do monitoramento de rios e mar PMQQS (campanha mai/20) e Aprovação de relatório de QA/QC pelo GTA do

monitoramento de rios e mar PMQQS (campanha jun/20) que foram canceladas, pois não houveram coletas manuais do PMQQS, em decorrência das tratativas adotadas pela Fundação para evitar a contaminação do COVID-19.

Grandes números do programa

Plano de Monitoramento Quali-quantitativo Sistemático (PMQQS)

- Em 2020 está aprovado um orçamento de **R\$ 47.859.233,00** para ações de continuidade dos programas de monitoramento de água e sedimentos da bacia do Rio Doce e zona costeira e estuarina;
- **650 quilômetros** de monitoramento de **rios e lagoas**, **230 quilômetros** de monitoramento ao longo da **zona costeira e estuarina**;
- **92 pontos de monitoramento** distribuídos no Rio Doce e na zona costeira indicam que a água bruta do Rio Doce pode ser consumida após tratamento convencional;
- Entre esses pontos estão **22 estações automáticas** que geram informações em tempo real;
- **80 parâmetros físicos, químicos e biológicos** são analisados na água e nos sedimentos.

Plano de Monitoramento da Qualidade da Água para Consumo Humano (PMQACH)

- São **302 pontos de monitoramento**, sendo 39 com tratamento e 263 sem tratamento, distribuídos em 30 municípios entre Mariana – MG a São Mateus – ES;

- São monitorados mensalmente **78 parâmetros** em pontos com e sem tratamento, sendo que nos pontos cuja captação é superficial são analisados **82 parâmetros**. Além disso, nos pontos com tratamento, semanalmente são monitorados **23 parâmetros**.

Fatos relevantes do mês

Plano de Monitoramento Quali-quantitativo Sistemático (PMQQS)

- Protocolo da Revisão Bi-anual do Programa de Monitoramento Quali-Quantitativo Sistemático (PMQQS) de Água e Sedimentos em 31/07/2020
- Protocolo do Relatório Trimestral do Programa de Garantia e Controle de Qualidade (QA/QC) dos dados biológicos do PMQQS referente ao período de novembro de 2019 a janeiro de 2020 em 15/07/2020
- Início do desenvolvimento da Plataforma Online do PMQQS - Monitoramento rio Doce em 13/07/2020
- As coletas do PMQQS foram retomadas no dia 06 de julho de 2020. Dos 92 pontos da malha, não foi possível realizar coletas em 19 pontos. 3 deles na área da Samarco, e até então havia restrição de acesso; em 1 ponto não foi coletado sedimento devido à impedimento de acesso por causa de obras da prefeitura de Raul Soares no ponto de acesso; 6 em Barra Longa, onde há barreira sanitária decretada pelo município, e 9 em algumas comunidades onde houve suspensão do AFE.

Plano de Monitoramento da Qualidade da Água para Consumo Humano (PMQACH)

- As coletas do PMQACH foram retomadas no dia 29 de junho de 2020, no mês de julho foram monitorados 56 pontos, sendo sistemas de abastecimento e soluções alternativas coletivas, definidos pela Câmara Técnica da Saúde.

Indicadores

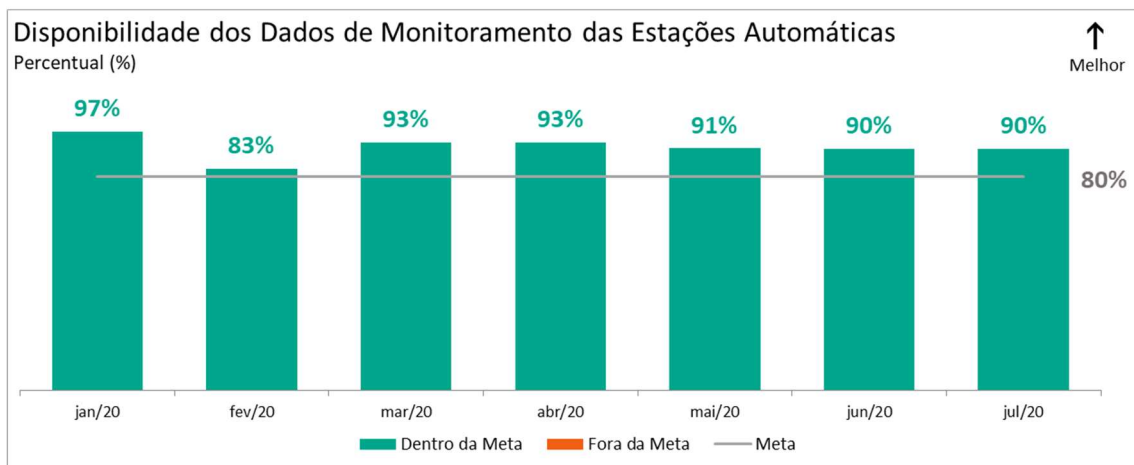


Gráfico 1. Disponibilidade dos dados de monitoramento das estações automáticas. (julho/2020).

O resultado do indicador de “Disponibilidade de Dados de Monitoramento das Estações Automáticas” apresentou resultado positivo no mês de julho, assim como nos demais meses de 2020.

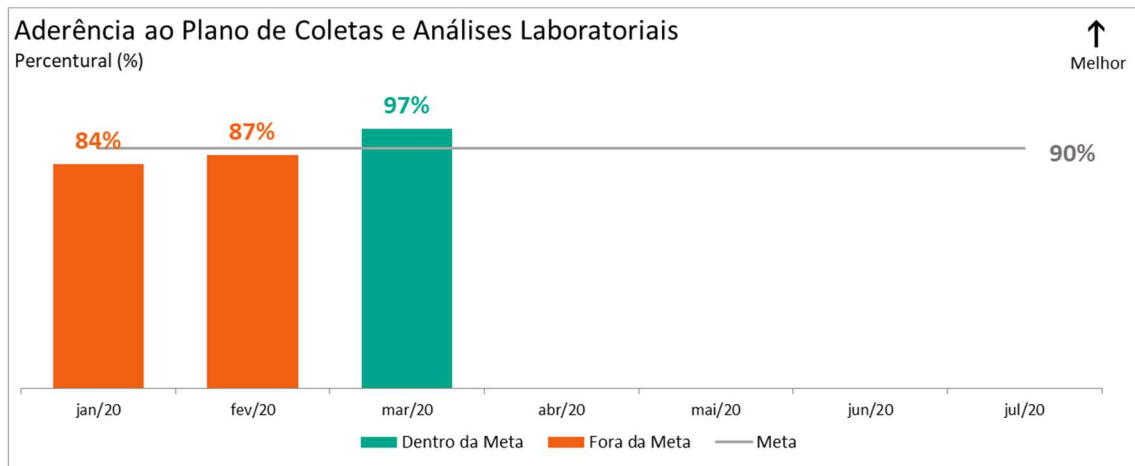


Gráfico 2. Aderência ao plano de coletas e análises laboratoriais. (julho/2020).

Com a paralisação das coletas em 19/3/2020, não foram realizadas coletas manuais no mês de maio de 2020. Desta forma, não foi possível calcular o indicador de “Aderência ao plano de coleta e análises laboratoriais” para esse mês.

O indicador de “Aderência ao plano de coleta e análises laboratoriais” é reportado com dois meses de defasagem, pois o prazo de entrega dos laudos laboratoriais coletados e analisados conforme contrato é de 60 dias, além do prazo para triagem e conferência dos dados para alimentação de banco de dados. Foram desconsideradas para o cálculo do indicador as análises de chumbo 210, de acordo com a Nota Técnica 45/2019 do GTA-PMQQS.

Curva S do programa

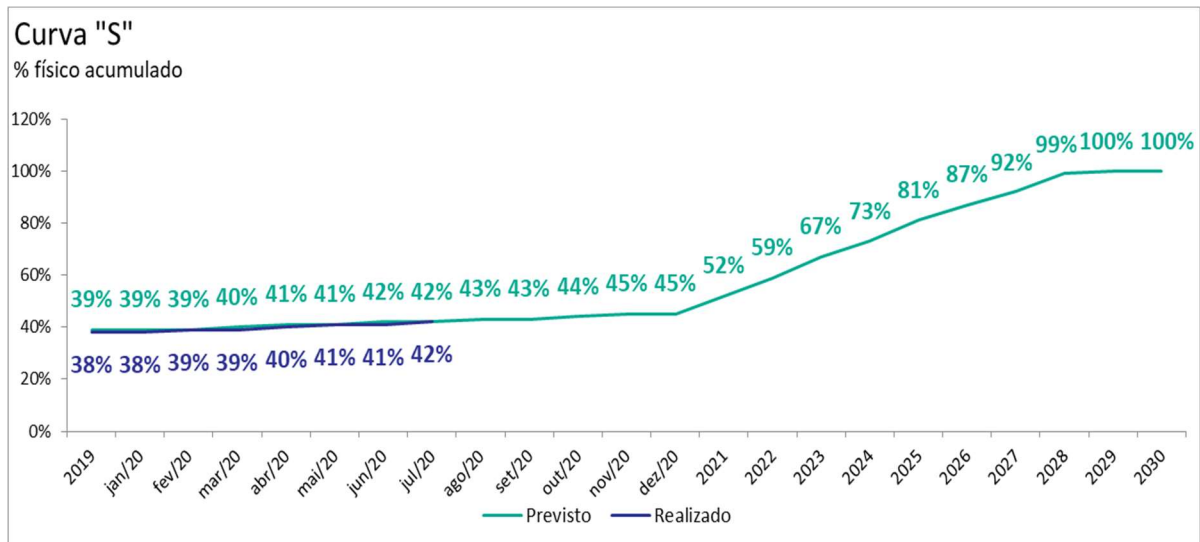


Gráfico 3. Curva "S" de avanço físico (junho/2020).

PG039 Unidades de Conservação

Eixo Terra e Água

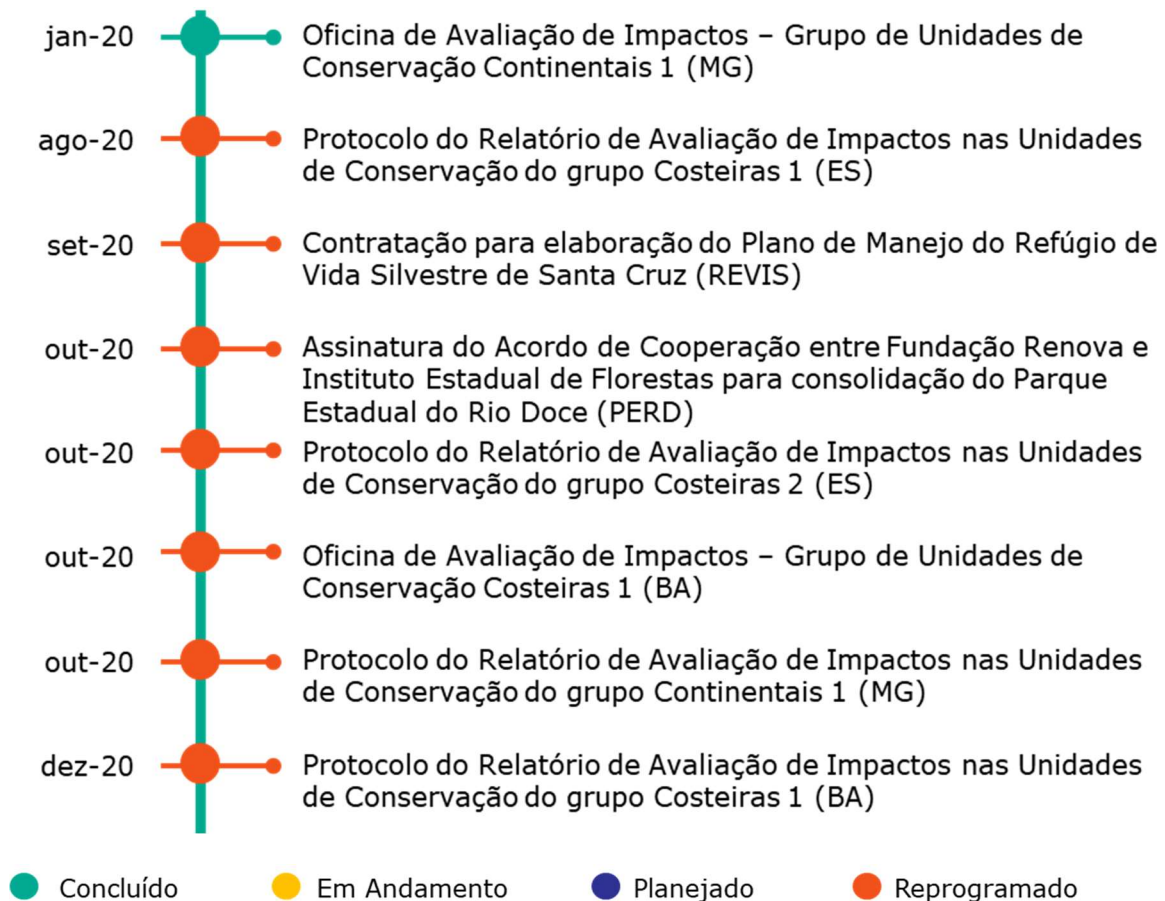
Objetivo

O programa tem como objetivo custear estudos referentes aos impactos nas Unidades de Conservação direta e indiretamente afetadas pelo rompimento da barragem e implementar ações de reparação. Além disso, custear em caráter compensatório, ações referentes à consolidação de duas Unidades de Conservação (UC), além de ações compensatórias na Área de Proteção Ambiental na foz do rio Doce, a ser criada pelo Poder Público.

Cláusulas do TTAC: 181 e 182 – Em andamento.

Deliberações que impactam escopo e prazo: 36, 114 – Item 2, 138 – Item 2, 218 – Itens 3 e 4 e 221 – Item 1 – Concluídas internamente; 283 – Item 3 e 318 – Item 3 – Em andamento.

Entregas do ano de 2020



Grandes números do programa

- **5 Oficinas de Diagnóstico** realizadas para apresentar e debater o diagnóstico de linha de base dos meios físico, biótico e socioeconômico para as Unidades de Conservação e novas informações compartilhadas pelos participantes;
- **4 Oficinas de Avaliação** realizadas para apresentar e discutir os resultados das expedições a campo e analisar as propostas de novos estudos ou medidas reparatórias para as Unidades de Conservação avaliadas;
- Protocolo dos relatórios finais dos estudos de avaliação de impactos de **6 Unidades de Conservação** avaliadas;

Fatos relevantes do mês

Não houve fatos relevantes no último mês.

Indicadores

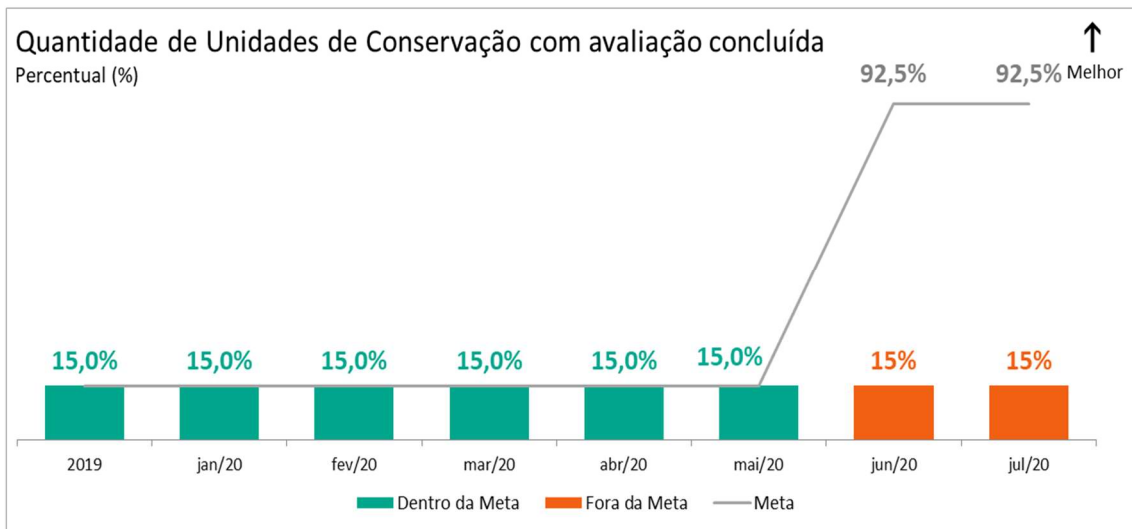


Gráfico 1. Quantidade de Unidades de Conservação com avaliação concluída (julho/2020). Gráfico Acumulado.

O cronograma de conclusão da avaliação de impactos das três Unidades de Conservação da Bahia está em definição, devido ao contexto atual e as medidas restritivas para enfrentamento da emergência causada pela pandemia do Covid-19.

Curva S do programa

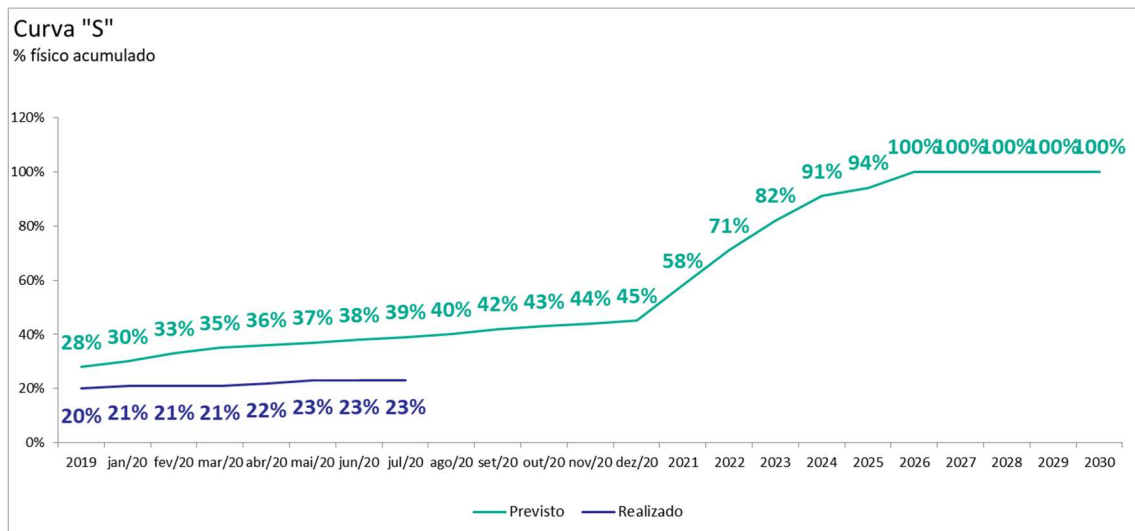


Gráfico 2. Curva "S" de avanço físico (julho/2020).

PG040 Programa de Fomento ao CAR e PRA

Eixo Terra e Água

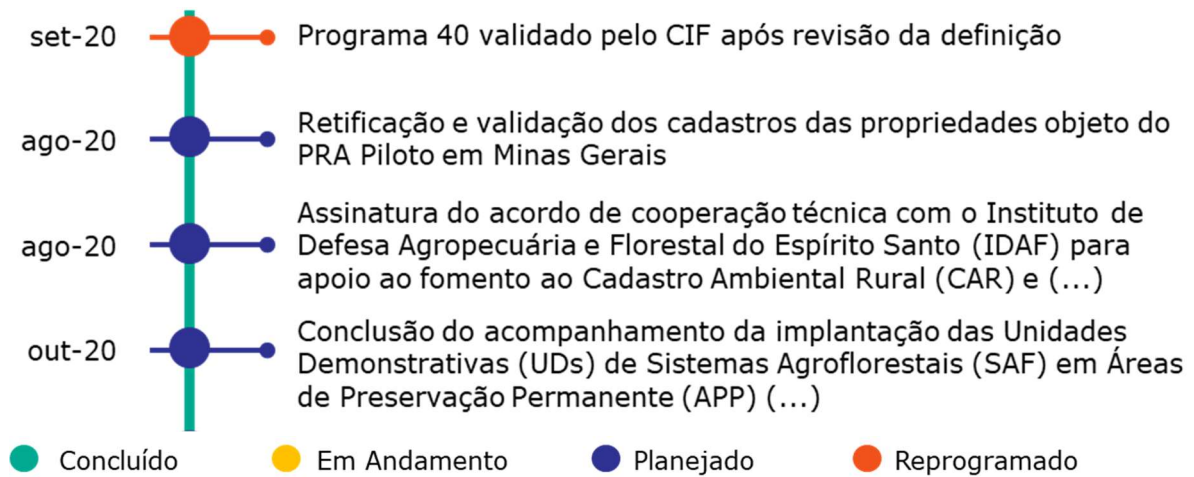
Objetivo

Prestar suporte e apoio técnico para o cadastramento dos imóveis rurais no CAR, além de fomentar a elaboração e a implementação dos respectivos PRA's conforme previsto na Cláusula 183 do TTAC.

Cláusulas do TTAC: 183 – Em andamento.

Deliberações CIF que impactam escopo e prazo: 28 – Concluída internamente.

Entregas do ano de 2020



Grandes números do programa

O programa não possui grandes números.

Fatos relevantes do mês

- Retorno das atividades de retificação do CAR pela empresa contratada no município de Mariana/MG. A empresa está atuando conforme os procedimentos adotados para o período de pandemia.
- As ações no Médio e Baixo Doce continuam paralisadas.

Indicadores

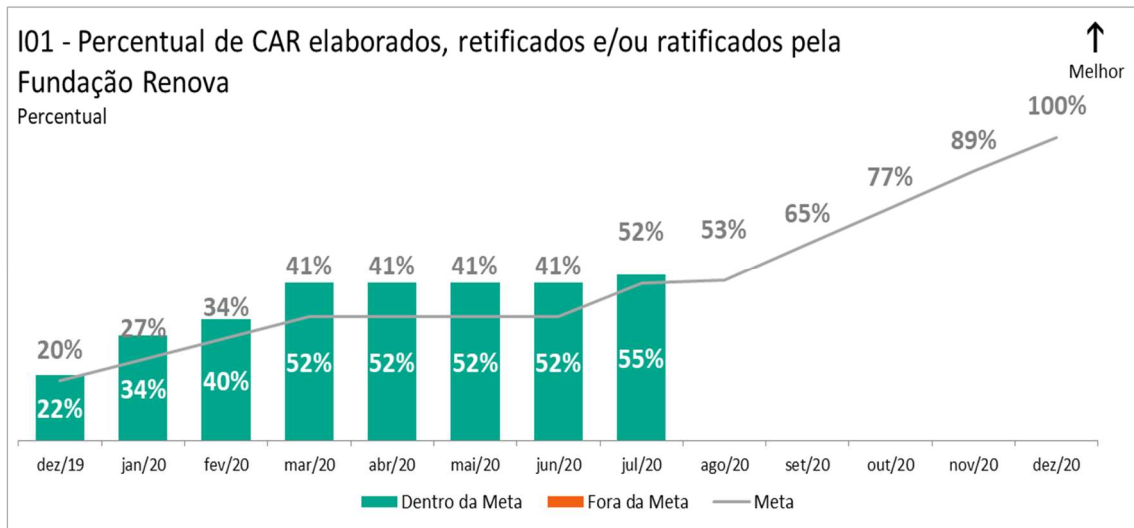


Gráfico 1. Percentual de CAR elaborados, retificados e/ou ratificados pela Fundação Renova (julho/2020). Gráfico Mensal.

Nota: A meta do indicador é elaborar, retificar e/ou ratificar os cadastros de todos os proprietários que aderirem ao programa. Atualmente, o programa possui 241 proprietários aderidos.

Dado o cenário de paralisação das atividades em março/2020 devido ao COVID-19, o planejamento dos próximos meses depende da estratégia de retomada das atividades. Como foi adotada a premissa de retomada em agosto/2020, a meta se manteve em 41% até junho/2020 e, a partir de julho/2020, foi planejada a retomada da execução de todo o escopo até dezembro/2020. Essa premissa pode ser alterada ao longo dos meses de paralisação.

Tabela 1. Indicadores que não iniciaram a medição. Fonte: Definição do Programa.

CÓDIGO	DESCRIÇÃO	FÓRMULA DE CÁLCULO	UNIDADE DE MEDIDA	STATUS ATÉ 07/20		
				PREVISTO	REALIZADO	FAROL
I02	Percentual de Projetos de Restauração de Áreas Degradadas e Alteradas (PRADAs) elaborados em relação aos imóveis que aderiram ao programa	Quantidade de PRADAs elaborados / Quantidade de imóveis que aderiram ao programa	%	-	-	-
I03	Percentual de Termos de Compromissos assinados pelos proprietários/posseiros com o órgão gestor do CAR/PRA em relação aos imóveis que aderiram ao programa	Quantidade de Termos de Compromisso assinados / Quantidade de imóveis que aderiram ao programa	%	-	-	-

Curva S do programa

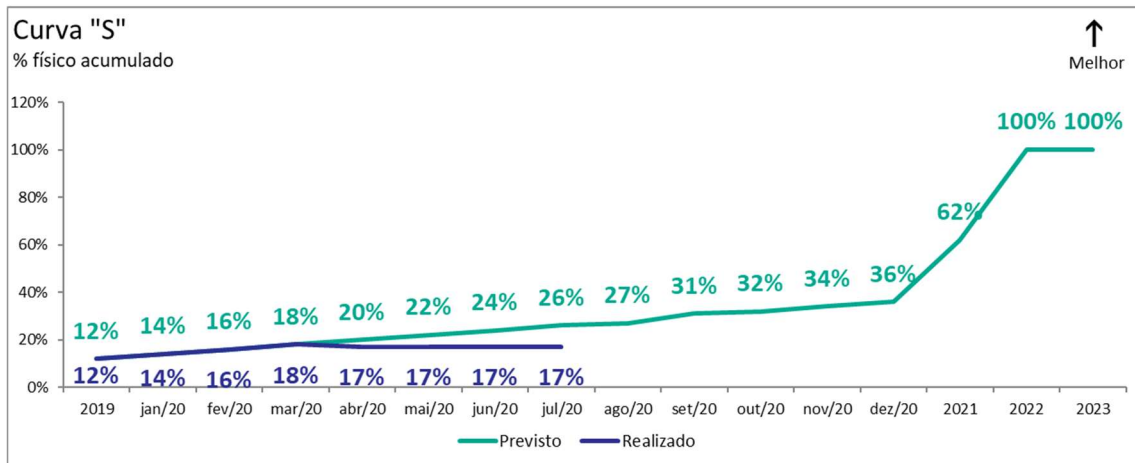


Gráfico 2. Curva "S" de avanço físico (julho/2020).

PG042 Ressarcimento dos Gastos Públicos Extraordinários

Eixo Pessoas e Comunidades

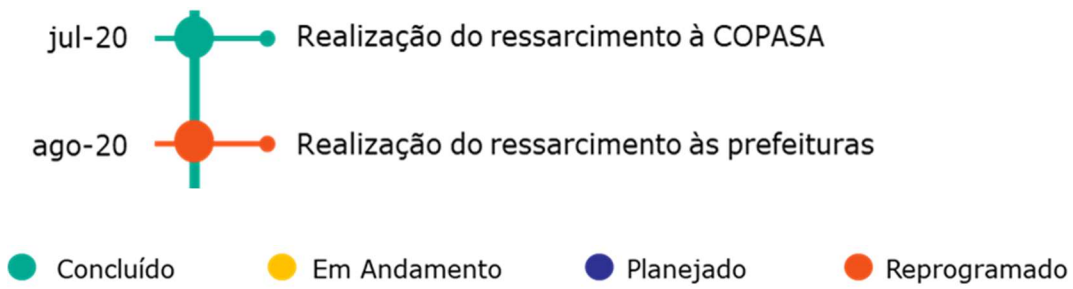
Objetivo

Ressarcir os compromitentes pelos gastos públicos extraordinários decorrentes do rompimento da barragem de Fundão, devidamente comprovados por meio de documentos oficiais, dentre os quais notas de empenho de despesas e declaração de autoridade competente.

Cláusulas do TTAC: 141 – Em andamento.

Deliberações que impactam escopo e prazo: 49 – Item 1; 49 – Item 2; 69; 78; 85; 171; 180 – Item 3; 208 – Item 5; 208 – Item 6; 208 – Item 8; 254 e 291 – Concluídas internamente.

Entregas do ano de 2020



Grandes números do programa

O programa não possui grandes números.

Fatos relevantes do mês

- Conclusão de 2 (dois) ressarcimentos: gastos públicos extraordinários à COPASA e valor residual à CEMIG.

Indicadores

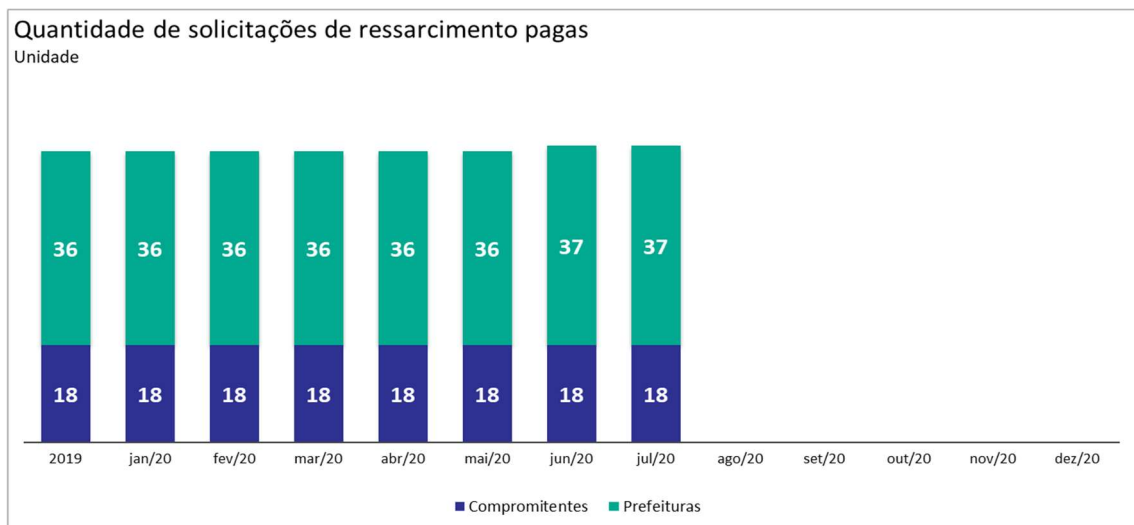


Gráfico 1. Quantidade de Solicitações de Ressarcimento Pagas (julho/2020). Gráfico Acumulado.

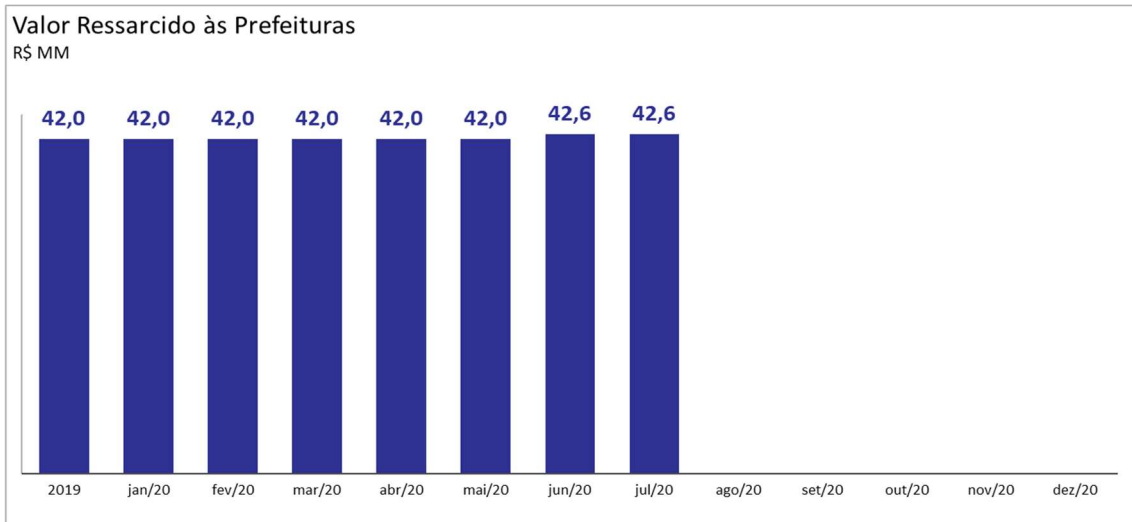


Gráfico 2. Valor Ressarcido às Prefeituras (julho/2020). Gráfico Acumulado.

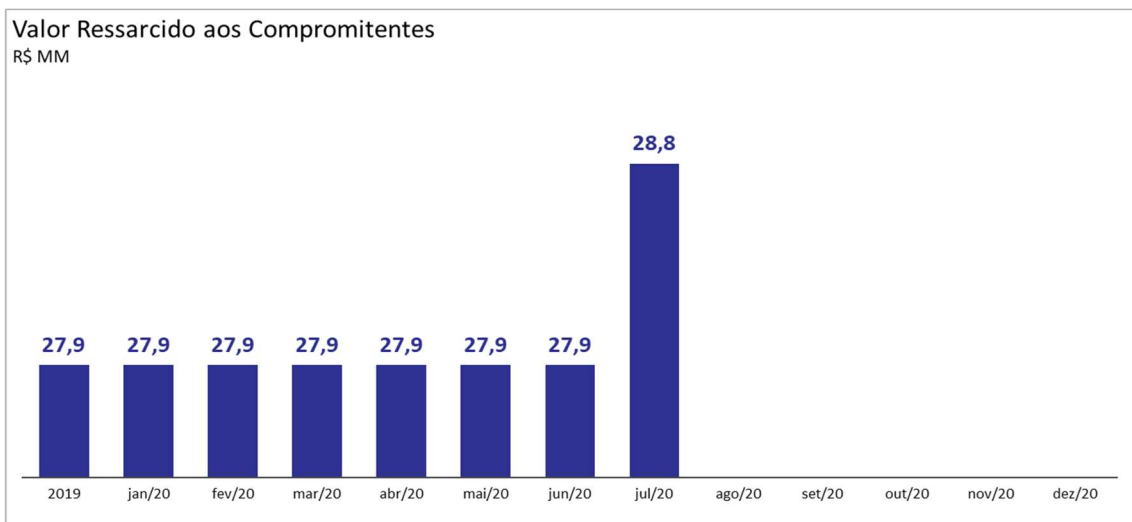


Gráfico 3. Valor Ressarcido aos Compromitentes (julho/2020). Gráfico Acumulado.

Curva S do programa

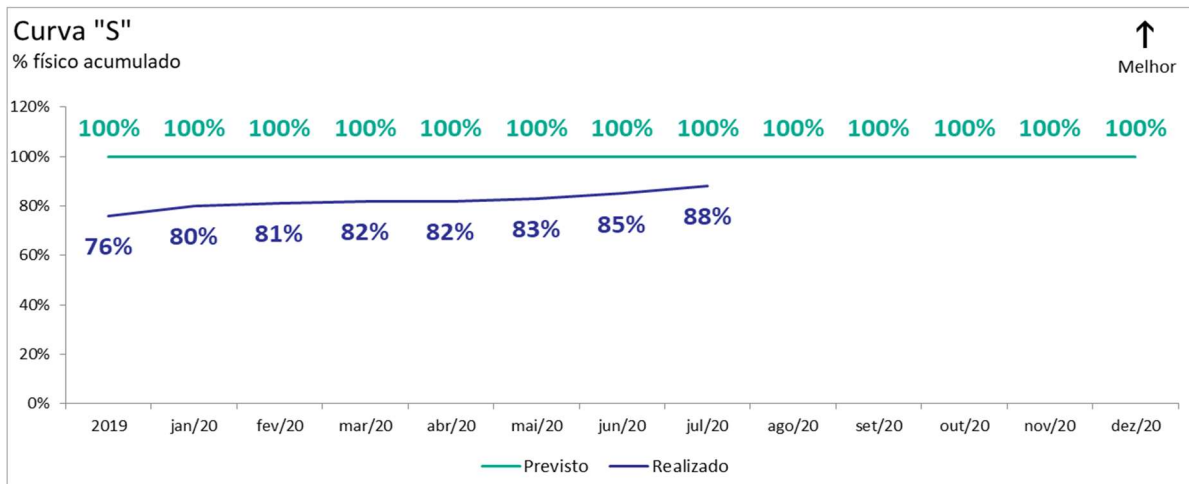


Gráfico 4. Curva "S" de avanço físico (julho/2020).

Glossário

- I. IMPACTADOS: as pessoas físicas ou jurídicas, e respectivas comunidades, que tenham sido diretamente afetadas pelo rompimento da barragem de Fundão nos termos das alíneas abaixo e do TTAC:
- a. perda de cônjuge, companheiro, familiares até o segundo grau, por óbito ou por desaparecimento;
 - b. perda, por óbito ou por desaparecimento, de familiares com graus de parentesco diversos ou de pessoas com as quais coabitavam e/ou mantinham relação de dependência econômica;
 - c. perda comprovada pelo proprietário de bens móveis ou imóveis ou perda da posse de bem imóvel;
 - d. perda da capacidade produtiva ou da viabilidade de uso de bem imóvel ou de parcela dele;
 - e. perda comprovada de áreas de exercício da atividade pesqueira e dos recursos pesqueiros e extrativos, inviabilizando a atividade extrativa ou produtiva;
 - f. perda de fontes de renda, de trabalho ou de autossustentância das quais dependam economicamente, em virtude da ruptura do vínculo com áreas atingidas;
 - g. prejuízos comprovados às atividades produtivas locais, com inviabilização de estabelecimento ou das atividades econômicas;
 - h. inviabilização do acesso ou de atividade de manejo dos recursos naturais e pesqueiros, incluindo as terras de domínio público e uso coletivo, afetando a renda e a subsistência e o modo de vida de populações;
 - i. danos à saúde física ou mental; e
 - j. destruição ou interferência em modos de vida comunitários ou nas condições de reprodução dos processos socioculturais e cosmológicos de populações ribeirinhas, estuarinas, tradicionais e povos indígenas.

II. **INDIRETAMENTE IMPACTADOS:** as pessoas físicas e jurídicas, presentes ou futuras, que não se enquadrem nos incisos anteriores, que residam ou venham a residir na **ÁREA DE ABRANGÊNCIA** e que sofram limitação no exercício dos seus direitos fundamentais em decorrência das consequências ambientais ou econômicas, diretas ou indiretas, presentes ou futuras, do rompimento da barragem de Fundão, que serão contemplados com acesso à informação e a participação nas discussões comunitárias, bem como poderão ter acesso aos equipamentos públicos resultantes dos PROGRAMAS.

III. **ÁREA AMBIENTAL 1:** as áreas abrangidas pela deposição de rejeitos nas calhas e margens dos rios Gualaxo do Norte, Carmo e Doce, considerando os respectivos trechos de seus formadores e afluentes, bem como as regiões estuarinas, costeiras e marinha na porção impactada pelo rompimento da barragem de Fundão.

IV. **ÁREA AMBIENTAL 2:** os municípios banhados pelo Rio Doce e pelos trechos impactados dos rios Gualaxo do Norte e Carmo, a saber: Mariana, Barra Longa, Rio Doce, Santa Cruz do Escalvado, Sem-Peixe, Rio Casca, São Pedro dos Ferros, São Domingos do Prata, São José do Goiabal, Raul Soares, Dionísio, Córrego Novo, Pingo d'Água, Marliéria, Bom Jesus do Galho, Timóteo, Caratinga, Ipatinga, Santana do Paraíso, Ipaba, Belo Oriente, Bugre, Iapu, Naque, Periquito, Sobrália, Fernandes Tourinho, Alpercata, Governador Valadares, Tumiritinga, Galileia, Conselheiro Pena, Resplendor, Itueta, Aimorés, Baixo Guandu, Colatina, Marilândia e Linhares.

V. **ÁREA DE ABRANGÊNCIA SOCIOECÔNÔMICA:** localidades e comunidades adjacentes à calha dos rios Doce, Carmo e Gualaxo do Norte e Córrego Santarém e a áreas estuarinas, costeira e marinha impactadas.

VI. **MUNICÍPIOS DO ESTADO DE MINAS GERAIS NA ÁREA DE ABRANGÊNCIA SOCIOECÔNÔMICA:** Mariana, Barra Longa, Rio Doce, Santa Cruz do Escalvado, Rio Casca, Sem-Peixe, São Pedro dos Ferros, São Domingos do Prata, São José do Goiabal, Raul Soares, Dionísio, Córrego Novo, Pingo-D'Água, Marliéria, Bom Jesus do Galho, Timóteo, Caratinga, Ipatinga, Santana do Paraíso, Ipaba, Belo Oriente, Bugre, Iapu, Naque, Periquito, Sobrália, Fernandes Tourinho, Alpercata, Governador Valadares, Tumiritinga, Galiléia, Conselheiro Pena, Resplendor, Itueta e Aimorés

VII. **MUNICÍPIOS E LOCALIDADES DO ESTADO DO ESPÍRITO SANTO NA ÁREA DE ABRANGÊNCIA SOCIOECÔNÔMICA:** Baixo Guandu, Colatina, Barra do Riacho em Aracruz, Marilândia e Linhares, além das áreas estuarinas, costeira e marinha impactadas.

VIII. **PROGRAMAS SOCIOECONÔMICOS:** conjunto de medidas e de ações a serem executadas de acordo com um plano tecnicamente fundamentado, necessárias à reparação, mitigação, compensação e indenização pelos danos socioeconômicos decorrentes do rompimento da barragem de Fundão, fiscalizadas e supervisionadas pelo PODER PÚBLICO, nos termos do TTAC.

- IX. PROGRAMAS SOCIOAMBIENTAIS: conjunto de medidas e de ações a serem executadas de acordo com um plano tecnicamente fundamentado, necessárias à reparação e compensação pelos danos socioambientais decorrentes do rompimento da barragem de Fundão, fiscalizadas e supervisionadas pelo PODER PÚBLICO, nos termos do TTAC.
- X. PROGRAMAS: são os PROGRAMAS SOCIOAMBIENTAIS e os PROGRAMAS SOCIOECONÔMICOS quando referidos em conjunto.
- XI. PROJETOS SOCIOAMBIENTAIS: são as ações e medidas aprovadas pela FUNDAÇÃO, nos termos do TTAC, para a implementação de determinados PROGRAMAS SOCIOAMBIENTAIS.
- XII. PROJETOS SOCIOECONÔMICOS: são as ações e medidas aprovadas pela FUNDAÇÃO, nos termos do TTAC, para a implementação de determinados PROGRAMAS SOCIOECONÔMICOS.
- XIII. PROJETOS: são os PROJETOS SOCIOAMBIENTAIS e os PROJETOS SOCIOECONÔMICOS quando referidos em conjunto.
- XIV. PODER PÚBLICO: órgãos e entidades públicos integrantes ou vinculados aos COMPROMITENTES e que, em razão de suas atribuições institucionais,

tenham competência legal para regulamentar e/ou fiscalizar ações relacionadas a um determinado PROGRAMA.

XV. **ÓRGÃOS AMBIENTAIS:** Instituto Brasileiro do Meio Ambiente e dos Recursos Naturais Renováveis (Ibama); Instituto Chico Mendes de Conservação da Biodiversidade (ICMBio); Secretaria Estadual de Meio Ambiente e Recursos Hídricos (Seama-ES); Instituto de Defesa Agropecuária e Florestal do Espírito Santo (Idaf); Secretaria de Meio Ambiente e Desenvolvimento Sustentável (Semad-MG); Instituto Estadual de Meio Ambiente e Recursos Hídricos do Espírito Santo (Iema-ES); Instituto Estadual de Florestas (IEF-MG); Fundação Estadual de Meio Ambiente (Feam-MG).

XVI. **ÓRGÃOS DE GESTÃO DE RECURSOS HÍDRICOS:** Agência Nacional de Águas (ANA); Agência de Gestão de Recursos Hídricos do Espírito Santo (AGERH-ES); e Instituto de Gestão das Águas de Minas (Igam-MG).

XVII. **PROGRAMAS REPARATÓRIOS:** compreendem medidas e ações de cunho reparatório que têm por objetivo mitigar, remediar e/ou reparar impactos socioambientais e socioeconômicos advindos do rompimento da barragem de Fundão.

XVIII. **PROGRAMAS COMPENSATÓRIOS:** compreendem medidas e ações que visam a compensar impactos não mitigáveis ou não reparáveis advindos do rompimento da barragem de Fundão, por meio da melhoria das condições

socioambientais e socioeconômicas das áreas impactadas, cuja reparação não seja possível ou viável, nos termos dos PROGRAMAS.

XIX. FUNDAÇÃO: fundação de direito privado, sem fins lucrativos, atendidos os requisitos da lei, a ser instituída pela SAMARCO e pelas ACIONISTAS com o objetivo de elaborar e executar todas as medidas previstas pelos PROGRAMAS SOCIOAMBIENTAIS e PROGRAMAS SOCIOECONÔMICOS.

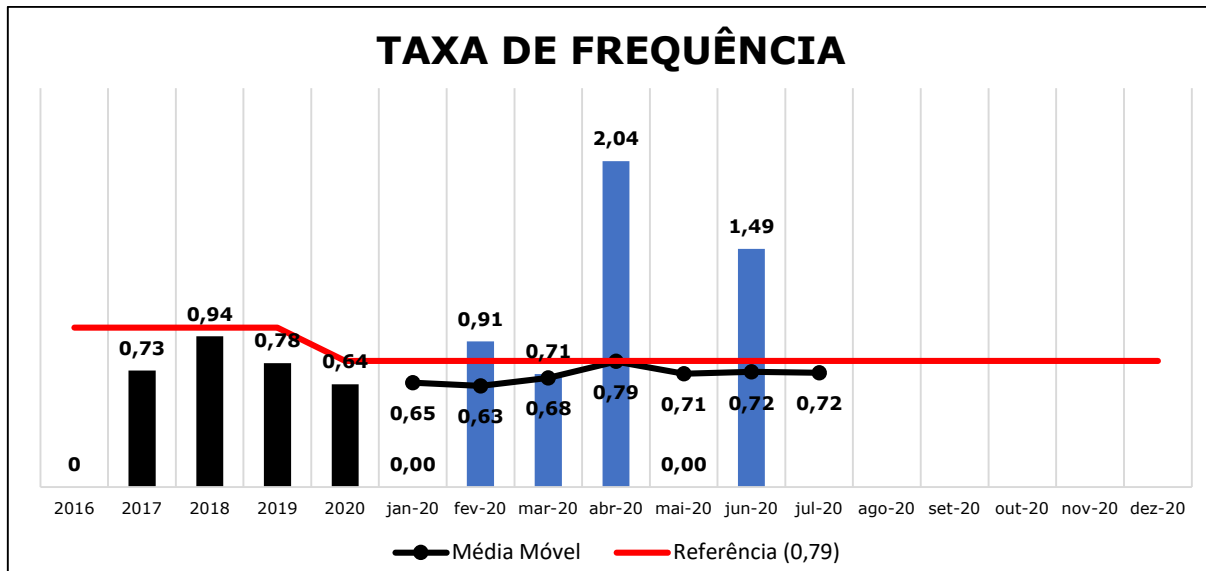
XX. EXPERT: pessoa física ou jurídica, ou grupo de pessoas físicas ou jurídicas, legalmente habilitadas e contratadas pela FUNDAÇÃO RENOVA para gestão, avaliação, elaboração e/ou implantação dos PROGRAMAS e/ou PROJETOS, total ou parcialmente.

XXI. SITUAÇÃO ANTERIOR: situação socioambiental e socioeconômica imediatamente anterior a 05/11/2015.

XXII. PRADA: Projeto de Restauração de Áreas Degradadas e Alteradas.

Taxa de acidentes registrados

(Número de acidentes registrados x 1.000.000/horas trabalhadas)



* Acidentes registrados = acidentes com afastamento mais acidentes sem afastamento.

Como ler o gráfico

Coluna cor azul: taxa de acidentes acumulada no ano. Toma-se o número de acidentes acumulados no ano, multiplica-se por um milhão e divide-se pelo número de horas trabalhadas no ano. Coluna cor verde: representa a taxa de acidentes referente ao mês. Toma-se o número de acidentes ocorridos no mês, multiplica-se por um milhão e divide-se pelo número de horas trabalhadas no mês.

Linha vermelha: valor de referência 1. Esse valor foi adotado devido ao pouco tempo de trabalho da Fundação Renova. É o valor mínimo para uma empresa. A média nacional para essa referência, por exemplo, é 7.

Ponto preto: esse valor corresponde à média dos últimos doze meses. Caso o número de acidentes continue o mesmo no período e as horas trabalhadas aumentem, esse valor pode cair.

Gestão Econômica

Programas	Plurianual			2020			
	Orçamen to	Realizad o	Tendênci a	Orçamen to	Realizad o	Orçado Mês	Realizado Mês
PG02 - Ressarcimento e de indenização dos impactados	409,08	291,43	409,08	85,72	-	7,14	-
PG08 - Reconstrução de vilas	15,00	-	15,00	-	-	-	-
PG09 - Recup Reservatório UHE Risoleta Neves	6,06	5,84	6,06	0,07	-	0,01	-
PG10 - Rec. demais Comunidades e Infraestruturas impactadas	3,46	-	3,46	3,5	-	0,17	-
PG13 - Turismo, cultura, esporte, lazer	110,03	3,82	109,95	20,38	1,52	1,44	0,08
PG15 - Tecnologias Socioeconômicas	57,92	0,76	57,92	5,4	0,14	0,40	-
PG18 - Diversificação da Economia Regional	101,10	54,05	101,10	13,52	3,38	1,11	0,25
PG20 - Estímulo à Contratação Local	10,17	6,22	10,17	3,9	0,83	0,33	0,06
PG24 - Contenção Rejeitos Trat In SITU	4,39	4,39	4,39	-	-	-	-
PG26 - Recuperação de APPs	1.247,18	34,19	1.247,18	60,5	13,30	5,60	2,17
PG27 - Recuperação de nascentes	269,54	44,06	269,54	20,85	9,83	1,79	1,95
PG29 - Recuperação da fauna silvestre	10,60	1,33	10,60	3,0	0,40	0,33	0,11
PG31 - Coleta e tratamento de esgoto	665,78	17,37	665,78	109,72	9,87	13,10	3,55
PG32 - Melhoria sist. de abastecimento de água	101,37	59,54	101,37	38,6	5,76	3,29	1,13
PG33 - Educação Ambiental	141,54	13,18	141,54	23,17	1,53	2,07	0,60
PG34 - Emergência ambiental	48,14	29,16	48,14	8,5	3,16	0,90	1,60
PG35 - Informação para a população	19,83	3,97	19,83	4,64	0,25	0,77	0,05
PG36 - Comunic. nacional/internacional	38,03	5,64	38,03	2,5	0,76	0,21	0,40
PG38 - Monitoramento Bacia do Rio Doce	51,74	13,19	51,74	10,12	-	0,96	-
PG39 - Unidades de conservação	151,74	0,10	151,74	10,3	0,03	0,96	-
PG40 - CAR e PRAs	37,66	1,35	37,66	2,46	0,23	0,22	0,02
PG43 - Medidas Compensatórias	-	6,45	-	-	6,45	-	2,95
Saldo Compensatório	1.126,8	-	1.126,8	-	-	-	-
Total Compensatórios	4.627,2	596,0	4.627,1	426,8	57,4	40,8	14,9
Medidas mitigatórias emergenciais	202,39	202,39	202,39	-	0,00	-	-
PG01 - Cadastro dos Impactados	113,29	104,91	113,29	18,1	9,14	0,37	2,27
PG02 - Ressarcimento e de indenização dos impactados	3.100,58	1.095,05	3.100,58	954,66	197,30	34,72	10,11
PG03 - Proteção e rec. da qualidade de vida dos povos indígenas	283,43	247,20	283,43	95,9	59,70	7,04	7,41

PG04 - Outros povos e comunidades tradicionais	54,48	42,21	54,48	13,17	5,03	0,96	0,35
PG05 - Proteção social	78,13	10,96	78,13	24,6	3,43	2,29	0,39
PG06 - Comunicação, Participação, Diálogo e Controle Social	362,04	188,77	362,04	134,78	28,95	11,33	3,51
PG07 - Assistência aos Animais	35,52	31,09	35,52	8,6	4,16	0,66	0,51
PG08 - Reconstrução de vilas	1.642,99	826,22	1.642,99	889,32	312,62	79,84	49,97
PG09 - Recuperação do reservatório UHE Risoleta Neves	1.128,66	772,56	1.128,66	290,0	57,12	17,00	9,56
PG10 - Rec. demais Comunidades e Infraestruturas impactadas	567,34	411,10	567,34	164,98	30,53	17,09	2,58
PG11 - Rec. escolas e reintegração da comunidade escolar	23,41	18,64	23,41	6,3	3,90	0,50	0,23
PG12 - Memória histórica, cultural e artística	105,02	41,61	105,02	24,75	5,47	2,35	0,63
PG13 - Turismo, cultura, esporte, lazer	31,95	15,11	32,03	17,7	1,11	1,75	0,21
PG14 - Saúde física e mental da população impactada	146,39	62,75	146,39	25,01	9,45	2,04	0,92
PG16 - Retomada das Atividades Aquícolas e Pesqueiras	33,46	3,51	33,46	31,8	1,86	2,36	0,50
PG17 - Retomada das Atividades Agropecuárias	227,26	121,85	227,26	97,79	29,68	8,62	4,37
PG19 - Micro e Pequenos Negócios	21,61	7,23	21,61	10,5	1,19	1,00	0,14
PG21 - Auxílio Financeiro Emergencial	1.915,70	1.389,63	1.915,70	447,91	190,48	24,88	26,67
PG22 - Gerenciamento prog. Socioeconômicos e Socioambientais	-	-	-	-	-	-	-
PG23 - Manejo dos rejeitos	334,21	91,62	334,21	152,09	24,67	13,56	4,58
PG24 - Contenção Rejeitos Trat In SITU	1.034,60	1.109,51	1.034,60	56,7	88,61	4,63	15,52
PG25 - Recuperação área ambiental 1	462,93	349,23	462,93	34,71	11,49	2,86	0,75
PG28 - Conservação da biodiversidade	333,57	214,03	333,57	102,9	6,50	30,38	0,39
PG30 - Fauna e flora terrestre	56,65	24,44	56,65	15,98	6,39	1,34	0,66
PG32 - Melhoria sist. de abastecimento de água	257,52	231,92	257,52	71,1	45,49	5,33	9,42
PG37 - Gestão de riscos ambientais	0,17	0,17	0,17	-	-	-	-
PG38 - Monitoramento Bacia do Rio Doce	390,70	188,62	390,70	37,7	11,00	3,03	0,75
PG39 - Unidades de conservação	8,97	4,88	8,97	4,88	0,79	0,14	0,00
PG41 Gerenciamento prog. Socioeconômicos e Socioambientais	1.020,16	713,39	1.020,16	308,3	159,06	25,77	19,97
PG42 - Ressarcimento gastos públicos extraordinários	87,39	83,53	87,39	4,93	1,08	-	1,08
Total reparatórios	14.060,5	8.604,1	14.060,6	4.045,3	1.306,2	301,8	173,4
Total	18.687,7	9.200,1	18.687,7	4.472,1	1.363,7	342,6	188,4