



FUNDAÇÃO
renova

RELATÓRIO MENSAL DE ATIVIDADES

junho/2020

Sumário

Apresentação	5
Sumário Executivo	6
PG001 Levantamento e Cadastro dos Impactados	16
PG002 Ressarcimento e Indenização dos Impactados	23
PG003 Proteção e Recuperação da Qualidade de Vida dos Povos Indígenas.....	28
PG004 Proteção e Recuperação da Qualidade de Vida de Outros Povos e Comunidades Tradicionais.....	36
PG005 Programa de Proteção Social	41
PG006 Comunicação, Participação, Diálogo e Controle Social	46
PG007 Programa de Assistência aos Animais.....	66
PG008 Reconstrução de Vilas.....	73
PG009 Recuperação do Reservatório da UHE Risoleta Neves	88
PG010 Programa de recuperação das demais comunidades e infraestruturas impactadas entre Fundão e Candonga	94
PG011 Recuperação das Escolas Impactadas e Fortalecimento da Educação Pública na Bacia do Rio Doce.....	100
PG012 Programa de Memória Histórica, Cultural e Artística.....	105
PG013 Programa de Turismo, Cultura, Esporte e Lazer	109

PG014 Programa de Apoio à Saúde Física e Mental da População Impactada.....	112
PG015 Promoção da Inovação	116
PG016 Retomada das Atividades Aquícolas e Pesqueiras	119
PG017 Retomada das Atividades Agropecuárias	125
PG018 Desenvolvimento e Diversificação Econômica	134
PG019 Recuperação de Micro e Pequenos Negócios	138
PG020 Estímulo à Contratação Local	143
PG021 Auxílio Financeiro Emergencial	149
PG023 Manejo de Rejeitos	153
PG025 Programa de Recuperação da Área Ambiental 1	160
PG026 Programa de Recuperação de Áreas de Preservação Permanente (APPs) e Recargas Hídricas.....	166
PG027 Programa de Recuperação de Nascentes	171
PG028 Conservação da Biodiversidade.....	176
PG029 Recuperação da Fauna Silvestre	180
PG030 Fauna e Flora terrestre	183
PG031 Coleta e Tratamento de Esgoto e Destinação de Resíduos Sólidos	187
PG032 Melhoria dos Sistemas de Abastecimento de Água.....	194

PG033 Programa de Educação para Revitalização da Bacia do Rio Doce (Educação Ambiental)	200
PG034 Preparação para Emergências Ambientais	205
PG035 Programa de Informação para a População	210
PG036 Comunicação Nacional e Internacional	214
PG038 Monitoramento da Bacia do Rio Doce	218
PG039 Unidades de Conservação	224
PG040 Programa de Fomento ao CAR e PRA	229
PG042 Ressarcimento dos Gastos Públicos Extraordinários	235
Glossário	240
Gestão Econômica	248

Apresentação

O presente documento cumpre com a CLÁUSULA 192 do TERMO DE TRANSAÇÃO DE AJUSTAMENTO DE CONDUTA (TTAC), que determina a elaboração de relatório mensal sobre o andamento de todos os PROGRAMAS – SOCIOAMBIENTAIS e SOCIOECONÔMICOS desenvolvidos e executados pela FUNDAÇÃO RENOVA – e envio do documento ao COMITÊ INTERFEDERATIVO (CIF), sempre no décimo dia útil de cada mês. Os programas têm como objetivo recuperar o meio ambiente e as condições socioeconômicas da área de abrangência impactada pelo rompimento da barragem de Fundão, em novembro de 2015, de forma a restaurar a situação anterior ao rompimento, como está disposto na CLÁUSULA 05, INCISO I do referido termo.

Sumário Executivo

Este Relatório Mensal de Atividades da Fundação Renova apresenta as ações realizadas pelos programas em maio de 2020, distribuídas nos três grandes eixos de atuação: Terra e Água; Pessoas e Comunidades; Reconstrução e Infraestrutura.

Eixo Terra e Água

As ações de monitoramento da bacia do Rio Doce vêm gerando resultados cada vez mais assertivos para a bacia. Visando melhor acesso a estes resultados, em junho foi protocolado o Relatório Mensal do Programa de Garantia e Controle da Qualidade (QA/QC) dos dados físico-químicos do PMQQS referente a março de 2020, além disso, houve a aprovação para publicação dos parâmetros físico-químicos e de comunidades biológicas das matrizes de água e sedimentos do relatório trimestral QA/QC, referente ao período de maio a julho de 2019 e adoção do formato digital em parceria com o Google para Expedição Rio Doce (PG038, pág. 222).

A qualidade do ar também vem sendo monitorada na Bacia do Rio Doce, nas ações do manejo de rejeitos (PG023, pág. 153). Dentro do programa, merecem destaque as entregas realizadas no âmbito da Ação Civil Pública (ACP), que compreendeu na apresentação, da manifestação sobre a análise do plano de trabalho da AECOM para segurança do alimento. Houve também, apresentação, ao Sistema CIF, do relatório do monitoramento do comportamento do rejeito intracalha nos rios Gualaxo do Norte, Carmo e Doce até UHE Risoleta Neves, para o período chuvoso 2019/2020, com avaliação quanto à efetividade do *lag layer* e entrega, ao Sistema CIF, da Etapa 1 da caracterização ambiental do plano de manejo de rejeitos marinho (plano de manejo de rejeitos do trecho 17).

O manejo de rejeitos ainda conta com um aliado que é a recuperação do Reservatório da UHE Risoleta Neves (PG009, pág. 88) a qual, até o mês de junho, já bombeou 959

mil m3 de material do reservatório. Buscando restabelecer as condições de operação da UHE, são contínuas as ações de infraestrutura como: serviços de manutenção realizados nos acessos (Principal e correção de talude na estrada para a Comunidade do Marimbondo) e nas bacias (limpeza, capina e roçada); Realização de monitoramento dos instrumentos e estruturas, mostrando que as estruturas geotécnicas do PG09 apresentam condições de estabilidade adequadas; Atualização do status do Licenciamento (Estudos de Impactos Ambientais - EIA) através do fluxograma elaborado; Projetos de dragagem, desaguamento e tratamento sendo elaborados. Ainda em junho, ocorreu a determinação judicial encaminhada ao Consórcio Candonga solicitando informações sobre a autorização das sondagens. Consórcio respondeu com Nota Técnica programada para 10 dias, com expectativa para 01/07/20.

No âmbito da conservação da biodiversidade (PG028, pág. 180), foi protocolado junto à Câmara Técnica de Conservação e Biodiversidade (CTBio), o Relatório Anual "Monitoramento Reprodutivo das Tartarugas Marinhas na Planície Costeira do Rio Doce – agosto/2018 a julho/2019" revisado, em atendimento à Nota Técnica nº 10/2020/TAMAR-Vitoria- ES/DIBIO/ICMBio. Por meio desta nota técnica, a CTBio sugere ao CIF dar por concluída a alínea "a" da Cláusula 164, ficando a Fundação Renova obrigada a atualizar a CTBio quanto ao tombamento dos espécimes de peixes coletados no âmbito da Cl. 164, junto ao Instituto Nacional de Pesquisa da Amazônia (INPA), no contexto do estudo "Banco de dados genéticos para espécies de peixes da bacia do rio Doce com sequenciamento de genes mitocondriais para aplicação no DNA ambiental" apresentando documentação comprobatória.

Com foco nas Unidades de Conservação (PG039, pág. 228), foi realizado 5 oficinas de Diagnóstico para apresentar e debater o diagnóstico de linha de base dos meios físico, biótico e socioeconômico para as Unidades de Conservação e novas informações compartilhadas pelos participantes, 4 Oficinas de Avaliação realizadas para apresentar

e discutir os resultados das expedições a campo e analisar as propostas de novos estudos ou medidas reparatórias para as Unidades de Conservação avaliadas, ainda em junho, foi protocolado relatórios finais dos estudos de avaliação de impactos de 6 Unidades de Conservação avaliadas.

Ainda neste mês, foi emitida, pela Câmara Técnica de Conservação e Biodiversidade (CT-Bio), a Nota Técnica nº 9 de aprovação do Relatório Consolidado de Elaboração e o Sumário Executivo do Plano de Ação para Conservação da Fauna e Flora Terrestre afetadas pelo rompimento da Barragem do Fundão, em atendimento ao parágrafo primeiro da Cláusula 168 do TTAC (PG030, pág. 187).

Com o objetivo de promover a qualidade de vida dos animais (PG007, pág. 66), a Fundação Renova mantém sob sua guarda temporária 391 animais domésticos nos Centros de Acolhimento Temporário de Animais 1 e 2. Os atendimentos prestados, tanto nas moradias temporárias quanto em propriedades de origem, geraram até agora 1.625 prontuários médicos, com informações detalhadas sobre cada indivíduo e sua evolução ao longo do tratamento recebido.

No alto Rio Doce foi dada continuidade às atividades de entrega de alimentos aos animais e houve o lançamento e divulgação de estudo que identificou as principais oportunidades para restauração de paisagens e florestas no território da sub-bacia do Gualaxo do Norte, na região de Mariana/MG e outros municípios (PG017, pág. 125). Na região do Médio e Baixo Rio Doce, houve o fornecimento de recursos financeiros para aquisição de silagem aos produtores rurais, localizados abaixo da Usina Risoleta Neves em Minas Gerais até o Espírito Santo, que estejam enfrentando dificuldades técnicas/operacionais na manutenção de suas atividades produtivas, em atendimento à Ação Civil Pública da 12ª Vara Federal Cível e Agrária da Seção Judiciária do Estado de Minas Gerais (SJM/G), além da atualização do Plano de Desenvolvimento de seis assentamentos incluindo ações para solucionar os problemas relacionados à produção agrícola, social e ambiental.

A recuperação ambiental é igualmente o foco dos programas 26 e 27 — respectivamente, de Áreas de Preservação Permanente e Recarga Hídrica (pág. 167) e de Nascentes (pág. 174) —, que promoveu em junho, a retomada de atividades de manutenção florestal, na região do Médio Rio Doce e lançamento do edital de contratação de instituições para restauro florestal, além do plantio/condução da regeneração, estão no escopo fornecimento de assistência técnica para regularização ambiental (ATERA) e atividades de engajamento e de manutenção florestal, no território Baixo Rio Doce.

Eixo Pessoas e Comunidades

No que se refere ao cadastramento dos impactados (PG001, pág. 16), 34.870 cadastros foram enviados ao CIF, correspondente a 30.395 famílias e 98.331 pessoas, desde o início do programa até junho/2020.

Garantir ressarcimentos e indenizações aos impactados, são ações do programa (PG002, pág. 23). No mês de junho, foram realizados pagamento de 2 indenizações das campanhas 1, 2 e 3, referente aos Camaroeiros da Praia de Suá, até o momento, foram atendidas 168 pessoas (95% dos 176 elegíveis). Destes, 167 receberam o pagamento das indenizações (99% dos atendidos). Em relação à campanha de Mariana, das 318 indenizações pagas até agora, 5 foram realizadas em junho. Quanto aos auxílios emergenciais (PG021, pág. 149), atualmente existem 32.951 pessoas assistidas, com um total de 14.758 pagamentos. Em junho, 13 novos auxílios foram incluídos no programa.

Neste eixo de trabalho da Fundação Renova, muito tem sido feito em busca da retomada das atividades aquícolas e pesqueiras (PG016, pág. 119). Em junho, dentre as ações realizadas pelo programa, pode-se ressaltar a entrega dos relatórios parciais com informações preliminares de dados secundários dos municípios de Bom Jesus do Galho/MG, Caratinga/MG, Conceição da Barra/ES, Itueta/MG, Naque/MG,

Periquito/MG, São Pedro dos Ferros/MG e Sobrália/MG. Em relação ao Projeto Cultivando para Pescar, foi aberto Entrega dos relatórios parciais com informações preliminares de dados secundários dos municípios de Bom Jesus do Galho/MG, Caratinga/MG, Conceição da Barra/ES, Itueta/MG, Naque/MG, Periquito/MG, São Pedro dos Ferros/MG e Sobrália/MG e primeiro processo de licitação referente às estufas e ração, por meio da Fundação de Apoio ao Desenvolvimento da Ciência e Tecnologia (FACTO), estas licitações tem como objetivo de tender as necessidades dos cultivos de peixes e hortaliças em sistema de aquaponia. Ainda no mês de junho, houve a entrega do relatório de atividades mensais durante o período do COVID-19, através da disponibilização de vídeos e textos técnicos via *WhatsApp*. Temas abordados: "Hidroponia vantagens e desvantagens"; "Classificação da produção hidropônica"; "Estruturas para hidroponia: Sistema *Nutrient Film Technique* (NFT) e *Floating*", "Sistema de Cultivo: Aeroponia cultivo por submersão e drenagem - substrato", "Estufa" e "Nutrição dos vegetais na Hidroponia".

No âmbito dos programas de proteção e recuperação da qualidade de vida de Povos Indígenas (PG003, pág. 28) e de Outros Povos e Comunidades Tradicionais (PG004, pág. 36), o pagamento do auxílio subsistência financeira foi realizado a 1.213 famílias na Terra Indígena de Tupiniquim-Guarani e 236 na Terra Indígena de Comboios. As 137 famílias da Terra Indígena de Resplendor receberam silagem de milho, sal mineral para bovinos e ração.

Os programas de Proteção Social (PG 5, pág. 41) e de Apoio à Saúde Física e Mental da População Impactada (PG 14, pág. 112) operam com grande sinergia no sentido de municiar o poder público com meios e recursos eficazes para cumprir seu papel de propiciador de bem-estar à população das localidades atingidas. No âmbito da proteção social, houve a assinatura do termo de cooperação técnica e financeira junto ao município de Santa Cruz do Escalvado/MG, ação que visa dar início as atividades acordadas no plano de trabalho. Houve também a disponibilização de veículo e cartão

combustível para a prefeitura de Periquito/MG e a realização do repasse de verba ao município de Naque/MG, para início das atividades previstas no plano de trabalho acordado com o município. E pode-se citar ainda, conclusão das oficinas de Educação Financeira no estado de Minas Gerais e aditamento do contrato junto ao fornecedor Contexto para suplementação de profissionais de Saúde e Proteção Social nos municípios de Mariana/MG e Barra Longa/MG.

A educação é um dos maiores legados que a Fundação Renova pode deixar para as gerações futuras e sua construção já começou, com medidas que vêm sendo efetivadas, por exemplo, pelos programas de Recuperação de Escolas e Reintegração da Comunidade Escolar (PG011), de Memória Histórica, Cultural e Artística (PG012), de Educação para Revitalização da Bacia do Rio Doce (PG033) e de Preparação para Emergências Ambientais (PG034).

Por isso, garantir apoio psicopedagógico às escolas impactadas de Mariana e Barra Longa é um dos objetivos do Programa de Recuperação das Escolas e Reintegração da Comunidade, entres as ações realizadas no mês, realização de formações aos professores no tópico psicopedagógico das escolas impactadas de Mariana/MG à distância e a produção de conteúdo digital educativo para distribuição em toda rede Municipal de Educação de Barra Longa/MG (PG011, pág. 100).

Em relação ao Programa de Memória Histórica, Cultural e Artística (PG012, pág. 105), em junho, houve o início da disponibilização de vídeo aulas gratuitas, de artesanato e culinária, associadas às oficinas na Casa dos Saberes em Mariana/MG.

A título de preparação para emergências ambientais (PG034, pág. 209), em junho, houve a conclusão da execução do cronograma de publicações da Assessoria Técnica Remota às Defesas Civis, que envolve estratégias para acompanhamento e continuidade das atividades desenvolvidas de apoio às Defesas Civis (Escola Segura,

Núcleo de Proteção e Defesa Civil e Comitê Gestor de Riscos), durante o período de isolamento social devido a pandemia de COVID-19.

Para fomentar as atividades esportivas, de lazer, culturais e artísticas, foi realizado a divulgação dos projetos aprovados no Edital Doce para o Estado do Espírito Santo e a conclusão da disponibilização de capacitações em plataforma online para desenvolvimento do empreendedorismo turístico (PG013, pág. 109).

No Fundo Desenvolve Rio Doce, empresas dos estados de Minas Gerais e Espírito Santo vêm recebendo empréstimos dos Bancos de Desenvolvimento de Minas Gerais (BDMG) e do Espírito Santo (BANDES), respectivamente. Tais ações compreendem o estímulo ao desenvolvimento e a diversificação econômica da região (PG018, pág. 134).

Os micro e pequenos negócios também merecem destaque dentre as ações realizadas pela Fundação Renova em abril (PG019, pág. 138). Em relação ao desenvolvimento da cultura empreendedora, foi entregue o relatório final referente à análise do potencial mercadológico e empreendedor do Território. Em relação a Assessoria Técnica Desenvolvimento de Fornecedores, pode-se citar a realização da palestra “palestra “Gestão de pessoas: estratégia para alavancar negócios”, do ciclo 8, para as empresas participantes do projeto Desenvolvimento de Fornecedores em Mariana/MG e em Governador Valadares/MG; Realizados os seminários “Gestão de pessoas”, do ciclo 8, para as empresas participantes do projeto Desenvolvimento de Fornecedores em Mariana/MG e em Governador Valadares/MG; Realizadas as assistências do ciclo 8 para as empresas participantes do projeto Desenvolvimento de Fornecedores em Mariana/MG e em Governador Valadares/MG; e realizados webinar para as empresas de participantes do projeto Desenvolvimento de Fornecedores em Mariana/MG e em Governador Valadares/MG, com os temas “Os caminhos para uma boa negociação”, “Liderança alavancando Negócios” e “A Importância da Responsabilidade Social nas Organizações Contemporâneas”. Em relação a Qualificação Profissional 2020, merece

destaque, a assinatura do contrato do projeto de Qualificação Profissional em Minas Gerais junto ao SENAI. (PG020, pág. 143)

Todos os meses, grande parte das informações dos programas da Fundação Renova podem ser obtidas pelas iniciativas de comunicação à população (PG006, pág. 46; PG035, pág. 214 e PG036, pág. 218), seja pelo site, integração, diálogo e relacionamento contínuo por meio de reuniões e visita ao Centro de Informação Técnica em Mariana, dentre outros. O contato pode ser feito também pelos canais de relacionamento e ouvidoria disponíveis. A ouvidoria vem, desde a chegada do novo ouvidor-geral no final de 2019, passando por melhorias nos processos de gestão das manifestações, assegurando o registro, qualificação, apuração e respostas às reclamações e denúncias recebidas.

Eixo Reconstrução e Infraestrutura

Na frente de Melhoria dos Sistemas de Abastecimento de Água (PG032, pág. 198) dentre as ações realizadas pelo programa, pode-se citar a retomada das obras de terraplenagem na área da captação da adutora do rio Corrente Grande, em Governador Valadares/MG e das obras das travessias da adutora do rio Corrente Grande na BR-381, em Governador Valadares/MG. Houve a conclusão do projeto executivo da nova estação de tratamento de água e captação principal de São Tomé do Rio Doce, distrito de Tumiritinga/MG, além do protocolo de resposta em cumprimento aos Itens 1.1 e 1.2 do Eixo Prioritário nº 9 (Abastecimento de Água para Consumo Humano) da Ação Civil Pública (ACP) e judicialização do Programa no contexto do Eixo Prioritário nº 9 da ACP.

Para as ações compensatórias de coleta e tratamento de esgoto e de destinação de resíduos sólidos nos municípios da Área Ambiental 2 (PG031, pág. 191), os repasses já realizados somam R\$ 8. 872.907,51, contemplando os municípios de de Alpercata/MG, Dionísio/MG, Iapu/MG, Ipaba/MG, Marliéria/MG, Rio Casca/MG, São

Domingos do Prata/MG, São José do Goiabal/MG, Sem-Peixe/MG, Baixo Guandu/ES, Colatina/ES e CIMVALPI (Consórcio Intermunicipal Multissetorial do Vale do Piranga). O programa também já realizou 727 horas de capacitação com servidores públicos dos municípios da Área Ambiental 2. No mês de junho, merece destaque, emissão da autorização para início de obra de ampliação do sistema de coleta e tratamento de esgoto da Avenida Maanain e dos bairros Limoeiro e Granjas Vagalume em Ipatinga/MG.

Em busca da recuperação das demais comunidades e infraestruturas impactadas entre Fundão e Candonga (PG010, pág. 94), as ações das obras estão paralisadas desde março/20, como medida de prevenção contra a Covid-19, estão sendo avaliados planos de retomada de cada frente de obra, sendo que, o restauro da Casa da Banda de Monsenhor Horta e reparos no calçamento de Camargos, já foram liberadas para retorno. As obras relacionadas ao Plano de Adequação Socioeconômica e Ambiental das Propriedades Rurais (PASEA) tiveram retorno aprovado pela Prefeitura Municipal de Mariana/MG em junho/20.

A frente de reconstrução de vilas (PG008, pág. 73) prevê três reassentamentos coletivos — Bento Rodrigues e Paracatu de Baixo, em Mariana, e Gesteira, no município de Barra Longa (MG) — bem como o reassentamento familiar, que assiste a pessoas que possuíam propriedades atingidas pela lama ao longo do rio e as desistentes dos reassentamentos coletivos. A seguir, são apresentadas as ações realizadas nestes locais durante o mês de junho:

Bento Rodrigues — a reconstrução de Bento Rodrigues vem avançando a cada mês. Em junho, houve a conclusão de projetos conceituais para 1 edificação; Conclusão de projetos básicos para 4 edificações, conclusão de projetos executivos de contenção para 1 casa e 1 lote vago; Conclusão de projetos executivos de fundação para 17 casas; Emissão da licença ambiental da Estação de Tratamento de Esgoto, variante e demais estruturas. Houve também, início

da instalação do intertravado na Rua Carlos Pinto da área 1, da Rua Raimundo Muniz e na projetada 3 da área 3, além do início da escavação para instalação de postes da rede de distribuição elétrica de média e baixa tensão.

Paracatu de Baixo — em junho houve a conclusão de projetos básicos para 5 casas, conclusão de projetos executivos de fundação para 2 casas e 1 bem público e início da execução da fundação da Escola.

Gesteira — em junho houve a emissão parecer da CEMIG favorável a alimentação com energia elétrica (transformador de 300kVA) do canteiro de obras e apresentado à comissão de atingidos de Barra Longa as opções de Sistemas de Abastecimento de Água por meio de sessão virtual.

Reassentamento Familiar e Reconstruções — Essas modalidades consistem na compra de imóvel com edificações e benfeitorias sem a necessidade de reformas, compra de imóvel com edificações e benfeitorias com necessidade de reformas, compra de terreno e posterior construção das edificações e benfeitorias na propriedade atingida (origem). Em junho, foi retomado as obras de 4 casas com a empresa Dinâmica e concluído 4 projetos conceituais, além da aquisição de 3 imóveis para atendimento, sendo 2 imóveis para reformar e 1 para construir.

As páginas a seguir contêm o detalhamento destas e de muitas outras ações.

Boa leitura!

PG001 Levantamento e Cadastro dos Impactados

Eixo Pessoas e Comunidades

Objetivo

Levantar informações quanto às perdas materiais e das atividades econômicas através da realização do cadastro individualizado de pessoas físicas e jurídicas (apenas micro e pequenas empresas), impactadas na área de abrangência socioeconômica do Termo de Transição e Ajustamento de Conduta (TTAC). As informações levantadas pelo cadastro serão utilizadas para a realização de estudos e avaliações socioeconômicas, voltados para apoiar a implementação de ações de reparação e compensação dos impactos socioeconômicos.

Cláusulas do TTAC: 20, 22, 25, 26 e 28 – Em andamento; 19 – Reprogramada.

Deliberações que impactam escopo e prazo: 251, 346 – Concluídas internamente.

Entregas do ano de 2020



Grandes números do programa

- **59.576** solicitações de cadastro, desde o início do programa até junho/2020;
- **34.870** cadastros enviados ao CIF, correspondente a **30.395** famílias e **98.331** pessoas, desde o início do programa até junho/2020.

Fatos relevantes do mês

- Foram disponibilizados 4 dossiês pela Assessoria Técnica da Comissão de Atingidos de Mariana em junho/2020, contabilizados até a data de corte 25/06/2020.

Indicadores

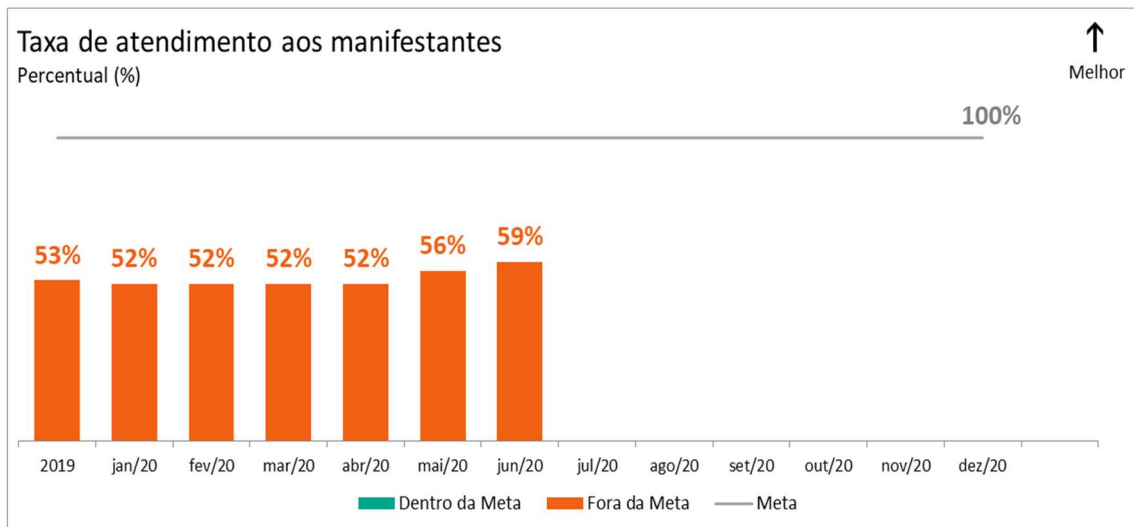


Gráfico 1. Taxa de atendimento aos manifestantes. Gráfico Acumulado (junho/2020).

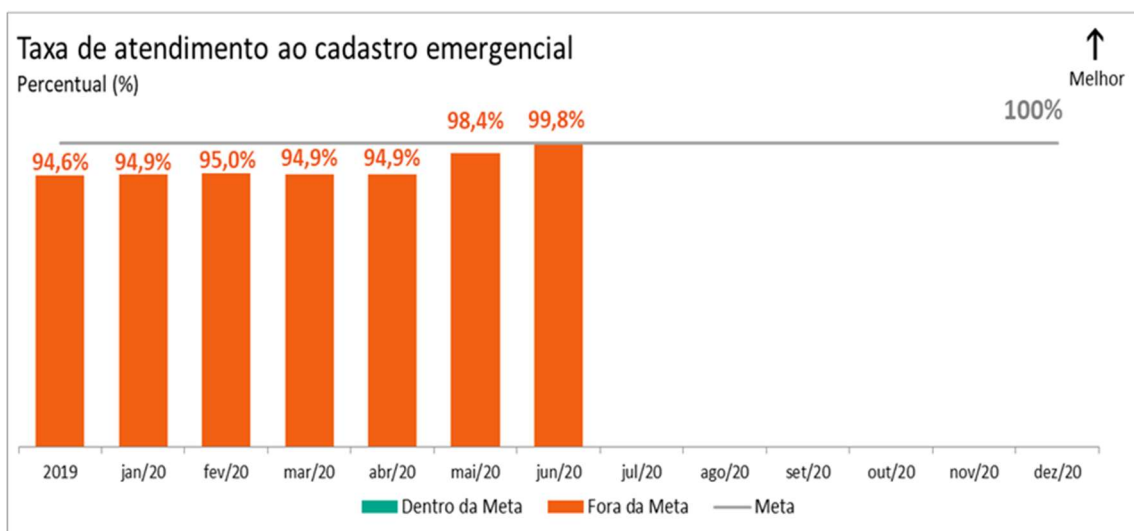


Gráfico 2. Taxa de atendimento ao cadastro emergencial. Gráfico Acumulado (junho/2020).

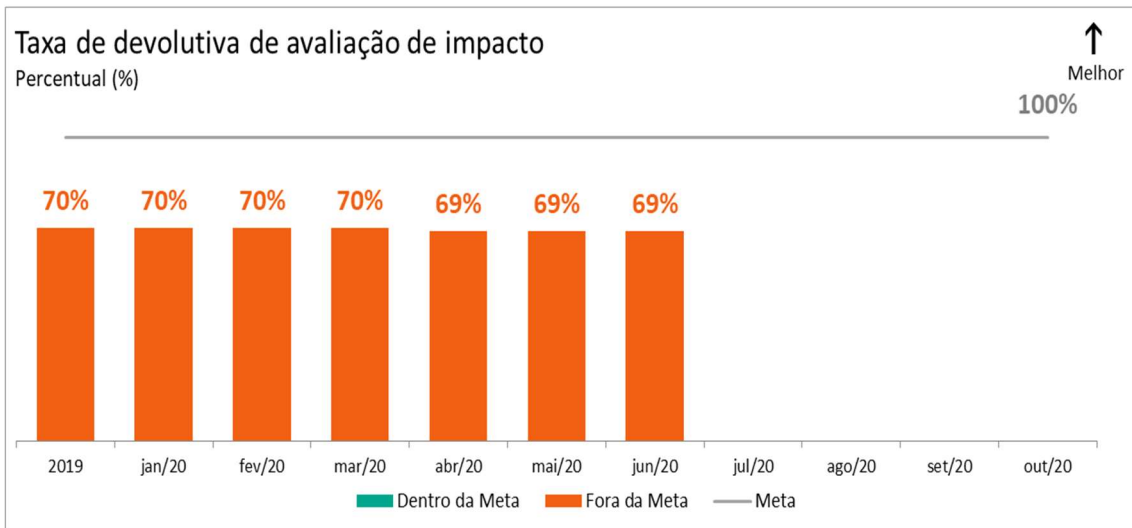


Gráfico 3. Taxa de devolutiva de avaliação de impacto. Gráfico Acumulado (junho/2020).

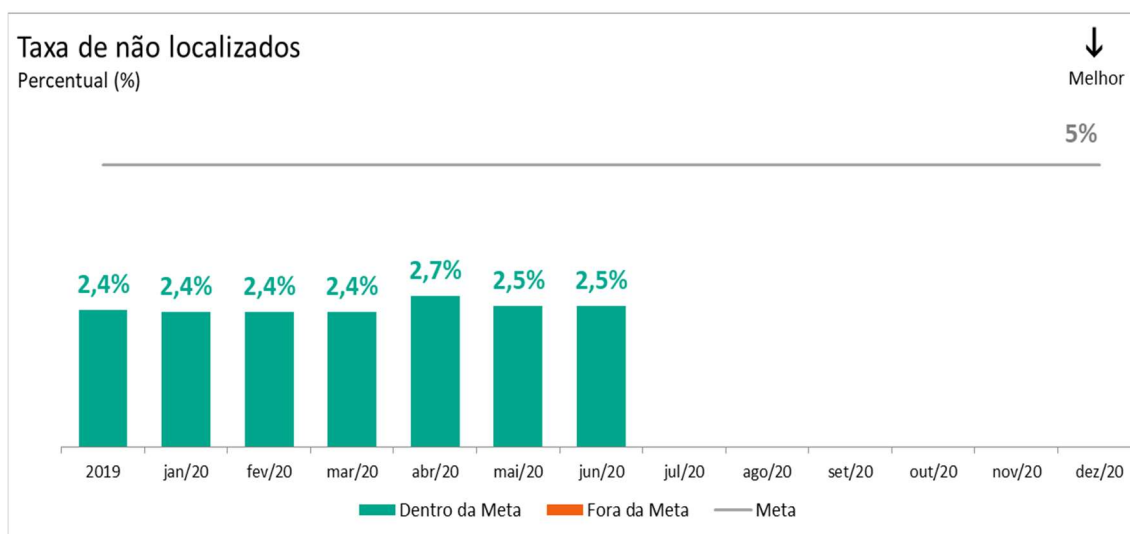


Gráfico 4. Taxa de não localizados. Gráfico Acumulado (junho/2020).

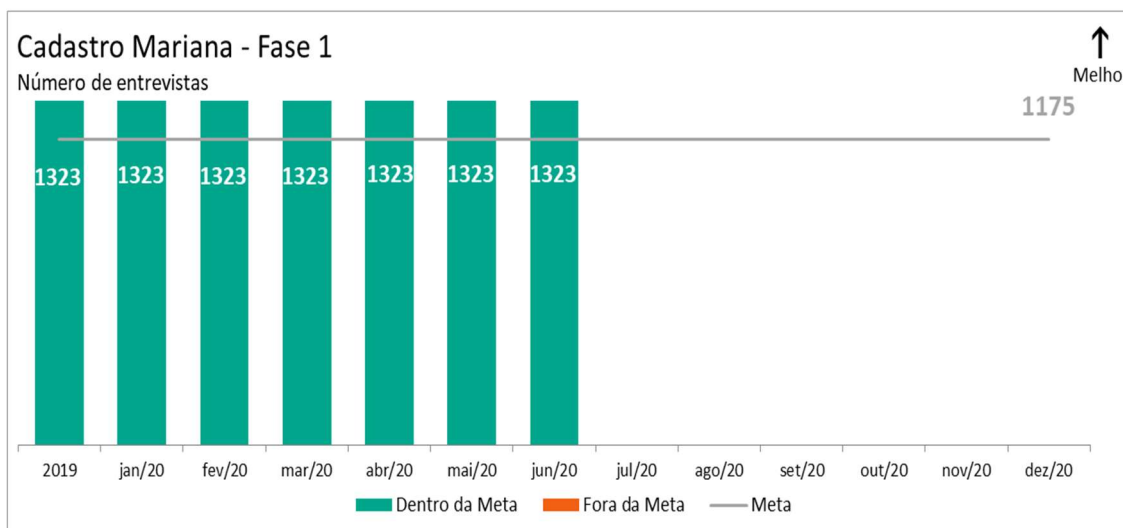


Gráfico 5. Cadastro Mariana – Fase 1. Gráfico Acumulado (junho/2020).

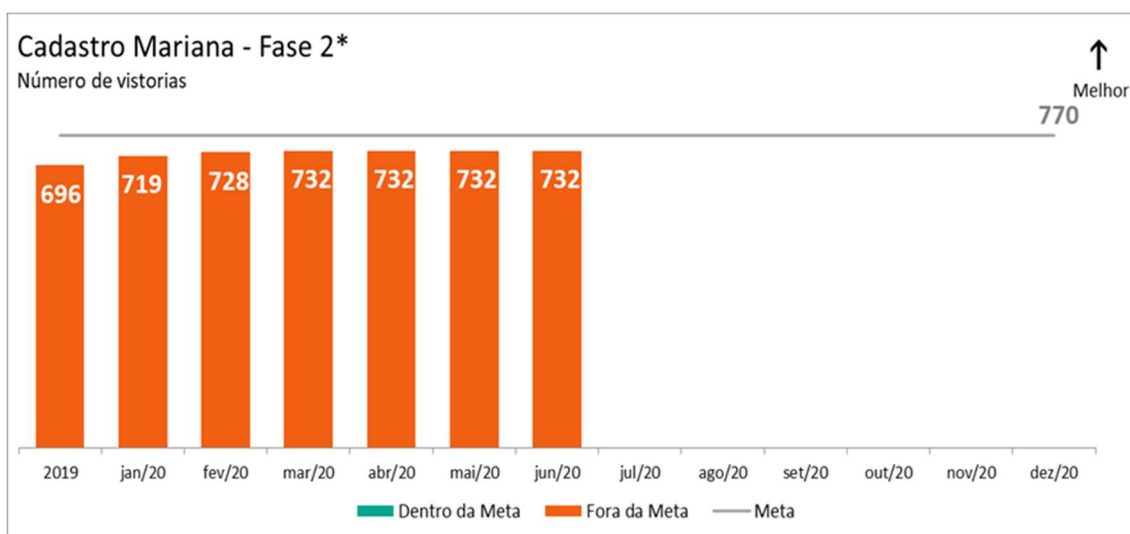


Gráfico 6. Cadastro Mariana – Fase 2. Gráfico Acumulado (junho/2020).

NOTA: * A TAXA DE ATENDIMENTO AO CADASTRO EMERGENCIAL DE ABRIL/2020 FOI CORRIGIDA PARA 95%. O ALCANCE DO ATENDIMENTO DE 98% OCORREU SOMENTE EM MAIO, COM O ANDAMENTO DAS TRATATIVAS. ** O NÚMERO DE ENTREVISTAS REALIZADAS EM MARIANA FOI CORRIGIDO PARA 1323 PARA TODOS OS MESES DE 2020. A DIFERENÇA OCORREU, POIS ESTAVAM SENDO REPORTADOS 2 CASOS DE ENTREVISTAS QUE AINDA NÃO SUBIRAM PARA O SISTEMA E, PORTANTO, AINDA NÃO CONSTAM NA BASE DE DADOS. *** OS CONTROLES DO NÚMERO DE VISTORIAS DE MARIANA FORAM REVISADOS E, PORTANTO, O QUANTITATIVO FOI ATUALIZADO.

Curva S do programa

Por se tratar de um programa cujas entregas consistem em processos, a curva S não é a melhor ferramenta de acompanhamento de avanço físico do programa.

PG002 Ressarcimento e Indenização dos Impactados

Eixo Pessoas e Comunidades

Objetivo

Ressarcir pessoas físicas ou jurídicas (neste último caso, apenas micro e pequenas empresas) que tenham sofrido danos materiais, lucro cessante e/ou morais, bem como perdas referentes às suas atividades econômicas, em consequência direta do rompimento da barragem de Fundão, de forma justa, célere, simples, transparente e sem a burocracia e os ônus de uma ação judicial.

Cláusulas do TTAC: 38 – Itens 1 e 2 - Reprogramadas.

Deliberações que impactam escopo e prazo: 18, 35, 119 – Itens 2 e 10, 141 – Item 4, 167 – Itens 1 e 2, 292 – Item 2, 298 – Item 1 – Concluídas internamente; 118 – Item 2, 181 - Itens 5 e 8, 182 – Item 3 – Reprogramadas; 111 - Item 6 – Planejada; 167 - Item 3, 181 – Itens 6 e 7, 211 - Item 2 – Judicializadas.

Entregas do ano 2020



Grandes números do programa

- Para Dano Água, até o momento foram atendidas **320.178** pessoas, sendo que **270.372** aceitaram propostas. Destas, **270.213** propostas já foram pagas (**99,9%** das propostas aceitas). Os pagamentos somam **R\$ 279,9 milhões**;
- Para Danos Gerais, **10.111** núcleos familiares cadastrados aceitaram as propostas de indenização, sendo que **10.096** já foram pagos (**99,9%** dos casos). Os pagamentos de Danos Gerais somam **R\$ 910,1 milhões**.

Fatos relevantes do mês

- Pagamento de 2 (duas) indenizações dos Camaroeiros da Enseada do Suá. Até o momento, foram atendidas 168 pessoas (95% dos 176 elegíveis). Destes, 167 receberam o pagamento das indenizações (99% dos atendidos).
- Pagamento de 5 (cinco) indenizações de Mariana. Até o momento, foi realizado o pagamento de 318 indenizações, o que representa 96,95% do total das 328 propostas aceitas.

Indicadores

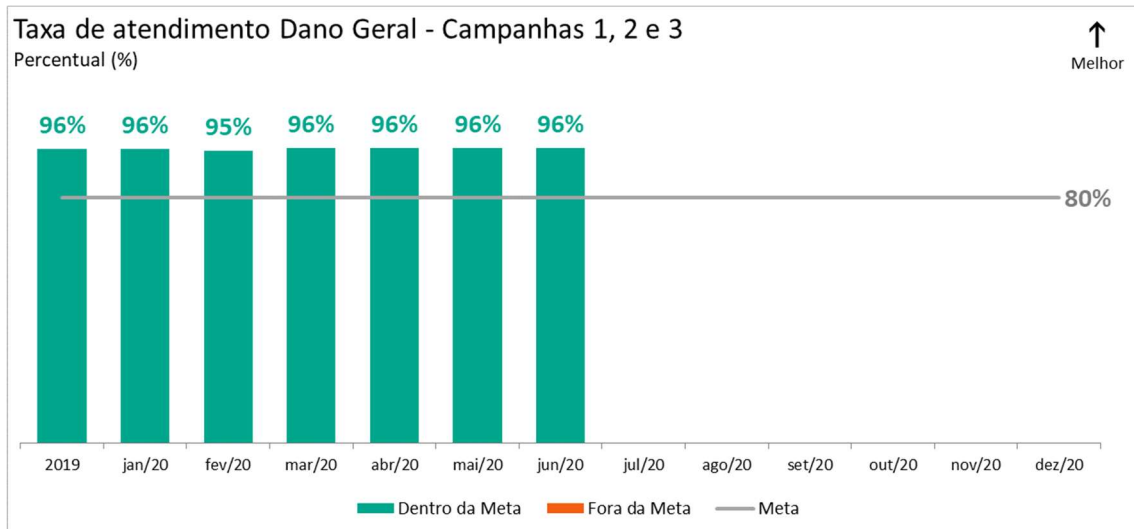


Gráfico 1. (%) Taxa de Atendimento Dano Geral (Campanhas 1, 2 e 3). Gráfico Acumulado (junho/2020).

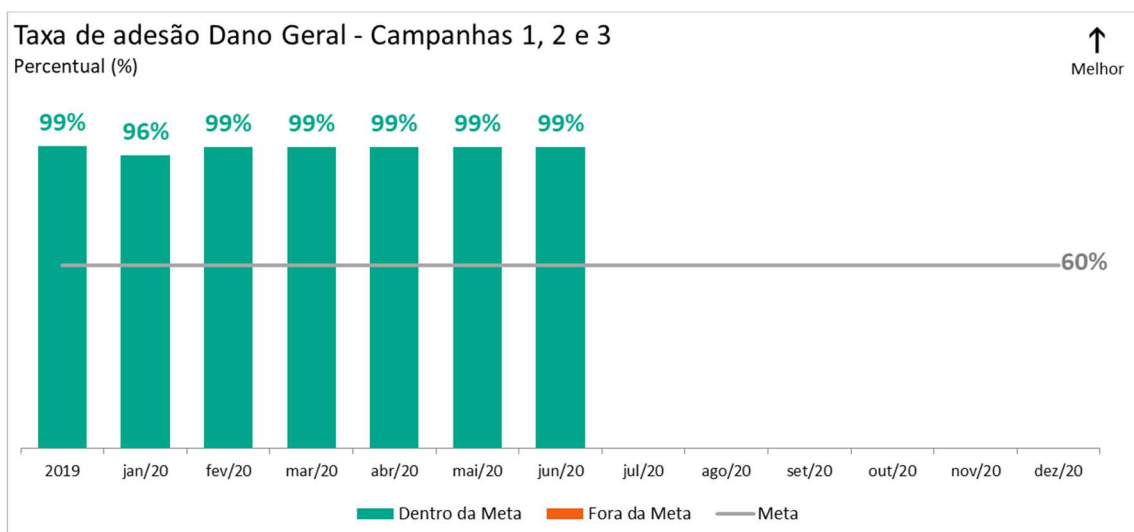


Gráfico 2. (%) Taxa de Adesão Dano Geral (Campanhas 1, 2 e 3). Gráfico Acumulado (junho/2020).

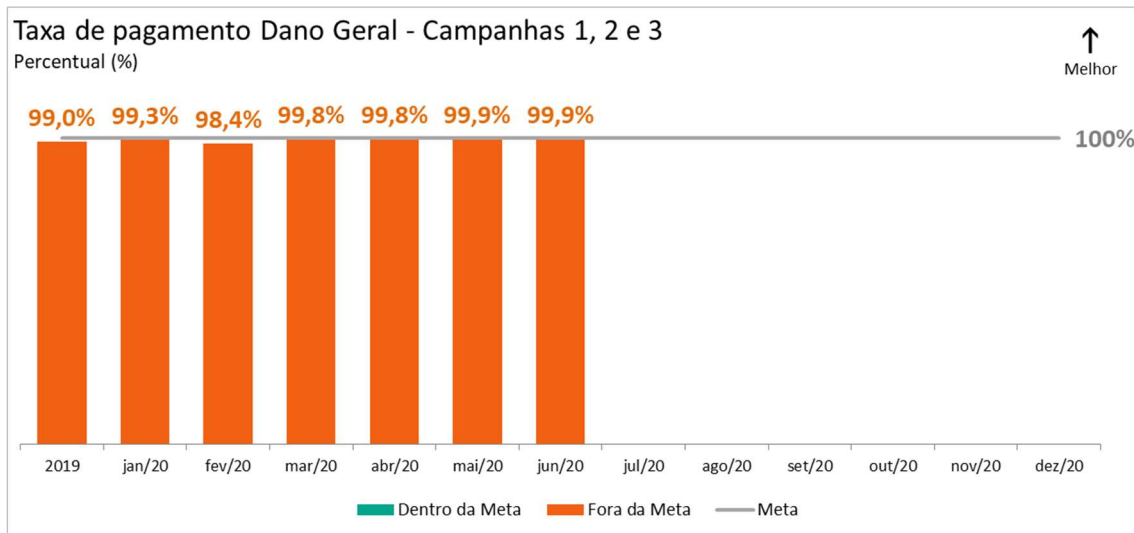


Gráfico 3. (%) Taxa de Pagamento Dano Geral (Campanhas 1, 2 e 3). Gráfico Acumulado (junho/2020).

Curva S

Por se tratar de um programa cujas entregas consistem em processos, a curva S não é a melhor ferramenta de acompanhamento do avanço do programa.

PG003 Proteção e Recuperação da Qualidade de Vida dos Povos Indígenas

Eixo Pessoas e Comunidades

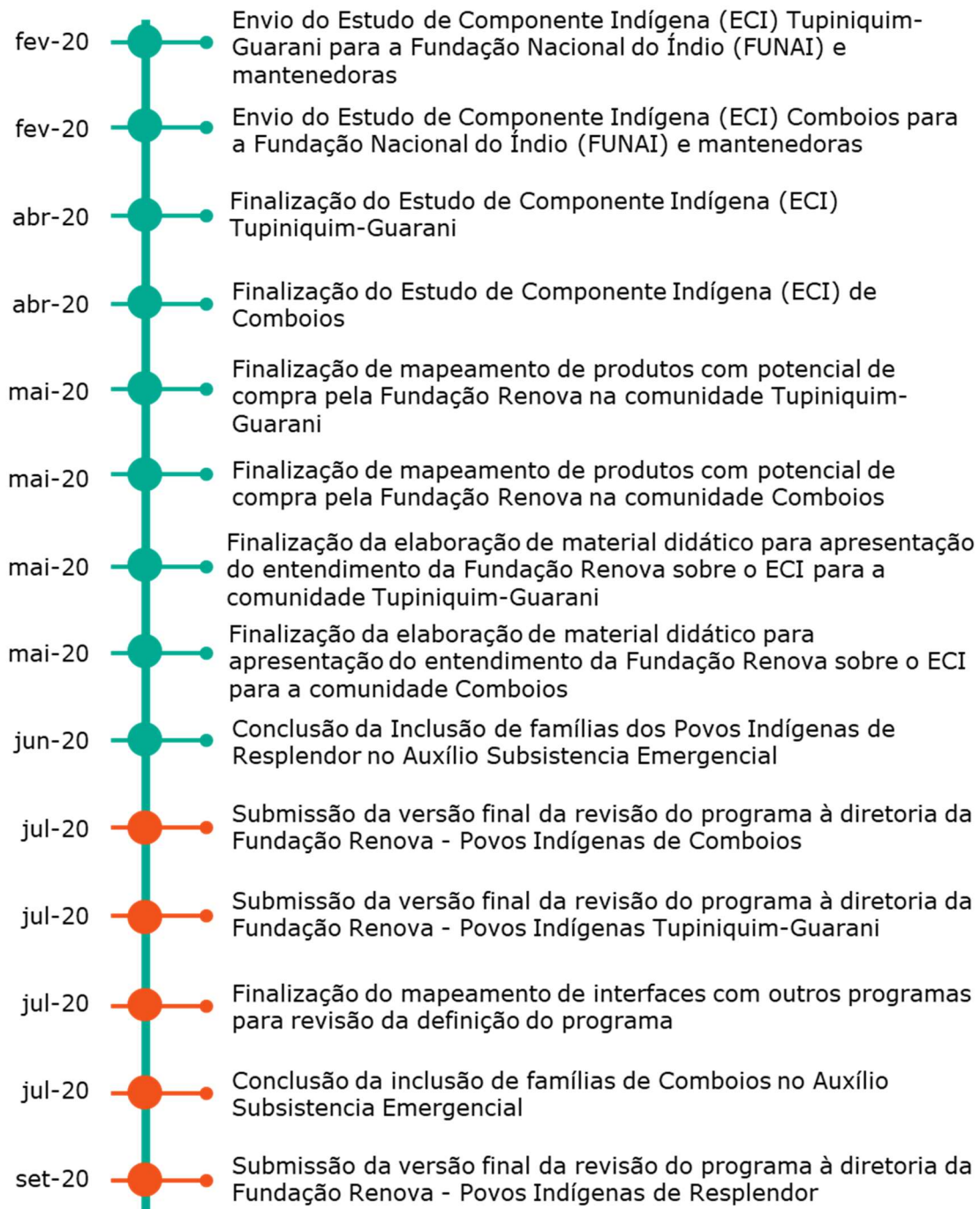
Objetivo

O Programa tem por objetivo implantar as ações reparatórias e compensatórias para povos e comunidades tradicionais em acordo com os eventuais impactos identificados a partir dos estudos conforme Cláusulas 39 a 45 do Termo de Transação e Ajustamento de Conduta (TTAC).

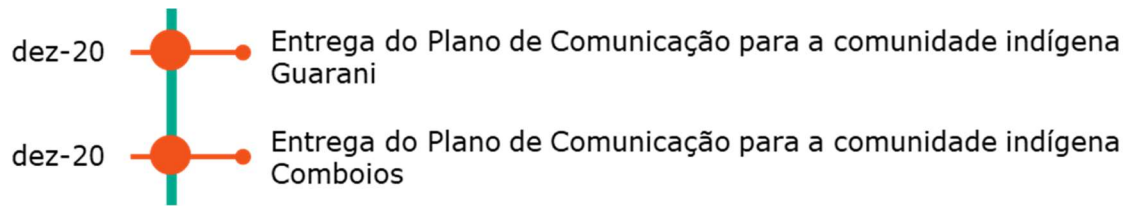
Cláusulas do TTAC: 39, 43 - Incisos I, II, IV e V, 44 - Incisos II e IV - Em andamento; 43 - Parágrafo 1º e Inciso III, 44 - Incisos I e III - Concluídas internamente; 44 - Inciso V - Planejadas.

Deliberações que impactam escopo e prazo: 169 - Item 1, 187 - Itens 1 e 2, 201 - Item 2, 205 - Itens 2 e 3, 227 - Itens 1 e 2, 231 - Item 1 e 2, 299, 335 - Item 2 e 3 e 360 - Concluídas internamente; 201 - Item 1, 206 - Item 1 e 231 - Item 3 - Em andamento.

Entregas do ano de 2020*







● Concluído ● Em Andamento ● Planejado ● Reprogramado

NOTA: *O CRONOGRAMA ESTÁ EM REVISÃO. COM A PARALISAÇÃO DAS ATIVIDADES DE CAMPO EM DECORRÊNCIA DO COVID-19, AS TAREFAS QUE NECESSITAM DE ESFORÇOS PRESENCIAIS FORAM REPROGRAMADAS.

Grandes números do programa

- **1.586 titulares de comunidades indígenas** estão no escopo de atuação da Fundação Renova;
- **600 pessoas abastecidas com água mineral** Povos Indígenas de Resplendor de 21/05/2020 até 20/06/2020 (total de 90.000 litros);
- **133 pontos de abastecimento de água mineral** Povos Indígenas de Resplendor;
- **147 pontos de abastecimento de água potável** Povos Indígenas de Resplendor.

Fatos relevantes do mês

Tupiniquim-Guarani

A Fundação Renova pagou no mês corrente, através de transferência eletrônica, um total de R\$ 2.567.803,87 nas contas bancárias números (Banco do Estado do Espírito Santo, agência número 0165, contas bancárias números: 1364.xxx-3; 2822.xxx-1; 2725.xxx-9; 785.xxx-8; 3014.xxx-7 e Banco do Brasil, agência número 0829, conta bancária número: 34.xxx-0) das associações indígenas (ASSOCIACAO INDIGENA GUARANI MB; ASSOCIACAO INDIGENA TUPINIKIM DE IRAJÁ; ASSOCIACAO INDIGENA TUPINIKIM DE AREAL; ASSOCIACAO INDIGENA TUPINIKIM AITG; ASSOCIACAO TUPINIKIM GUARANY D ATUGUAA e ASSOCIACAO INDIGENA TUPINIKIM PAU BRASIL), registradas sob os números de CNPJ (10.300.205/0001-46; 15.829.241/0001-15; 19.266.784/0001-22; 02.551.517/0001-02; 34.444.555/0001-44; e 09.569.165/0001-53 respectivamente), para ser distribuído pelas Associações Indígenas às 1213 famílias indígenas das terras Tupiniquim-Guarani. As 1213 famílias

indígenas estão distribuídas nas 6 associações conforme segue: 69 famílias da ASSOCIACAO INDIGENA GUARANI MB, 238 famílias da ASSOCIACAO INDIGENA TUPINIKIM PAU BRASIL, 123 famílias da ASSOCIACAO INDIGENA TUPINIKIM DE IRAJÁ, 51 famílias da ASSOCIACAO INDIGENA TUPINIKIM DE AREAL, 700 famílias da ASSOCIACAO INDIGENA TUPINIKIM AITG, 32 famílias da ASSOCIACAO TUPINIKIM GUARANY D ATUGUAA. O total de R\$ 2.567.803,87 compreende o pagamento mensal por família de R\$ 1.045,00, acrescido de 20% sobre o valor de 1 salário mínimo por dependente, adicionado o valor de uma cesta básica do DIEESE/ES e 5% de taxas administrativas para as Associações.

Comboios

- A Fundação Renova pagou no mês corrente, através de transferência eletrônica, um total de R\$ 897.784,94 na conta bancária número (Banco do Brasil, agência número 0829, conta bancária número: 13.xxx-2) da associação indígena de COMBOIOS, registrada sob o número de CNPJ 02.536.221/0001-04, para ser distribuído pela Associação Indígena à 236 famílias indígenas da terra de Comboios. As 236 famílias indígenas estão distribuídas na Associação Indígena de COMBOIOS. O total de R\$ 897.784,94 compreende o pagamento mensal de 2,5 salários mínimos por família, acrescido de 20% sobre o valor de 1 salário mínimo por dependente, adicionado o valor de uma cesta básica do DIEESE/ES e 5% de taxa administrativa para a Associação;
- Distribuição de água para a comunidade de Comboios – 34.300 litros distribuídos entre 01/06/2020 até 30/06/2020 (total de 1.715 galões de 20 litros).

Resplendor

- A Fundação Renova pagou no mês corrente, através de transferência eletrônica, um total de R\$ 1.691.937,00 nas contas bancárias números (Banco do Brasil,

agência número 0468, contas bancárias números: 16.xxx-1; 13.xxx-8; 24.xxx-3; 22.xxx-1; 7.xxx-8; 14.xxx-7; 18.xxx-X; 22.xxx-9) das associações indígenas (UATU; ATORÃN; BAKÃN; BURUM ERERRÉ-AIBE; KRENAK; NÁKNENUK; NAKRERRÉ; e BURUM TAKRUK), registradas sob os números de CNPJ (08.882.323/0001-80; 07.864.625/0001-40; 30.862.050/0001-49; 23.675.495/0001-54; 03.640.055/0001-54; 07.918.506/0001-23; 12.078.678/0001-76; e 20.076.203/0001-79 respectivamente), para ser distribuído pelas Associações Indígenas às 137 famílias indígenas da terra de Resplendor. As 137 famílias indígenas estão distribuídas nas 8 associações conforme segue: 31 famílias da Associação Indígena ATORÃN, 10 famílias da Associação Indígena BAKAN, 17 famílias da Associação Indígena BURUM ERERRE, 18 famílias da Associação Indígena KRENAK, 12 famílias da Associação Indígena NAKNENUK, 11 famílias da Associação Indígena NAKRERRE, 11 famílias da Associação Indígena TAKRUK e 27 famílias da Associação Indígena UATU. O total de R\$ 1.691.937,00 compreende o pagamento mensal de R\$ 9.405,00 para cada uma das 137 famílias;

- Inclusão de três famílias pertencentes à Associação Indígena ATORÃN e de uma família pertencente à Associação Indígena TAKRUK no escopo de atuação da Fundação Renova;
- Distribuição de Água para os Povos Indígenas de Resplendor – 5 litros por pessoa por dia de Água Mineral de 21/05/2020 até 20/06/2020 (total de 90.000 litros);
- Distribuição de silagem de milho na Terra Indígena de Resplendor – 240 toneladas para 100 famílias de 21/05/2020 até 20/06/2020;
- Distribuição de sal mineral para bovinos na Terra Indígena de Resplendor – 300 sacos de 25 kg para 100 famílias de 21/05/2020 até 20/06/2020;

- Distribuição de ração na Terra Indígena de Resplendor – 2.268 sacos de 40 kg para 108 famílias de 21/05/2020 até 20/06/2020.

Indicadores

Os indicadores do programa estão em revisão.

Curva S do programa*

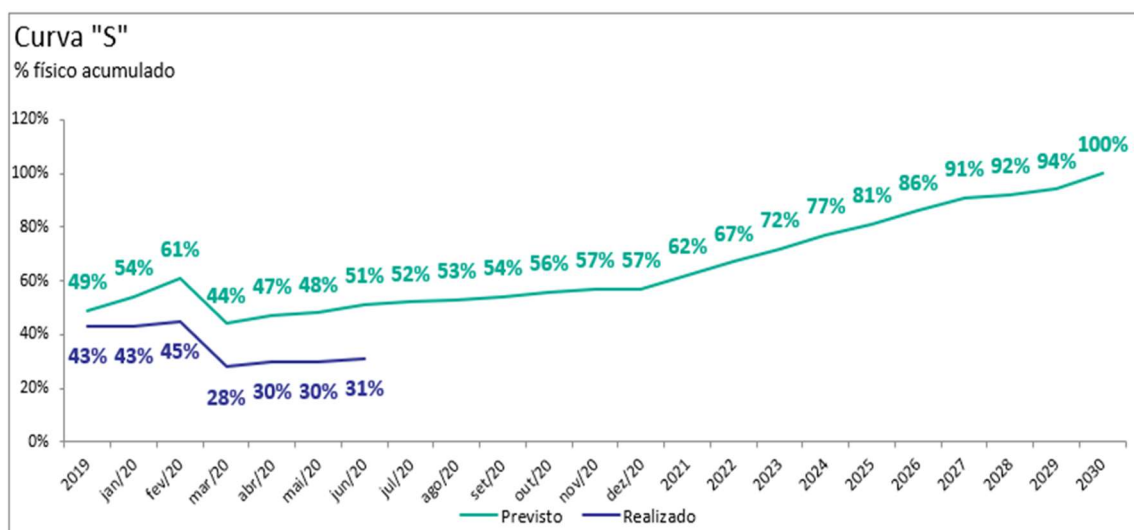


Gráfico 1. Curva "S" de avanço físico (junho/2020).

NOTA: *CURVA S SUJEITA A ALTERAÇÕES DEVIDO À POSSÍVEIS REVISÕES NO ESCOPO DO PROGRAMA E CONSEQUENTE ADEQUAÇÃO DO CRONOGRAMA.

PG004 Proteção e Recuperação da Qualidade de Vida de Outros Povos e Comunidades Tradicionais

Eixo Pessoas e Comunidades

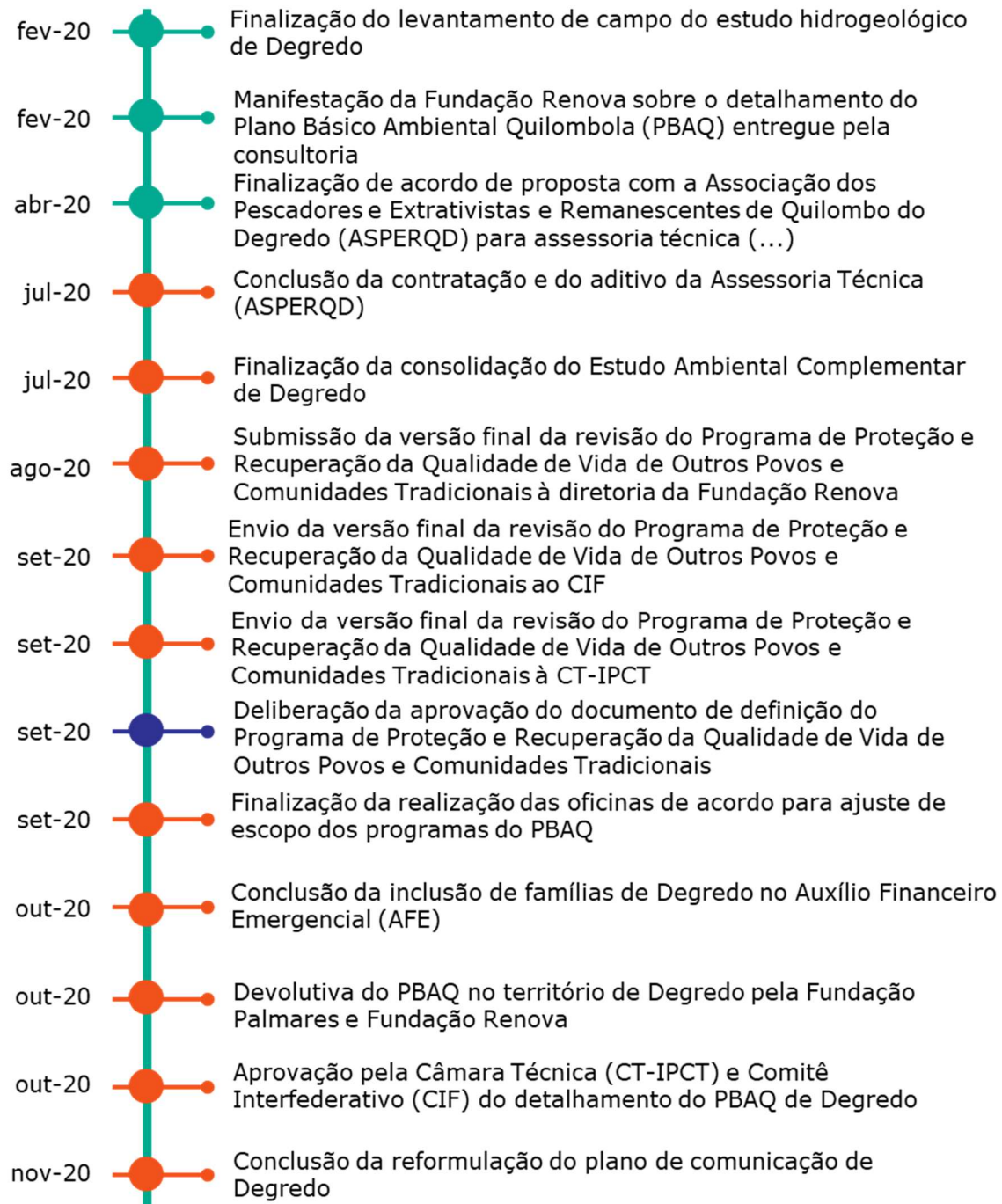
Objetivo

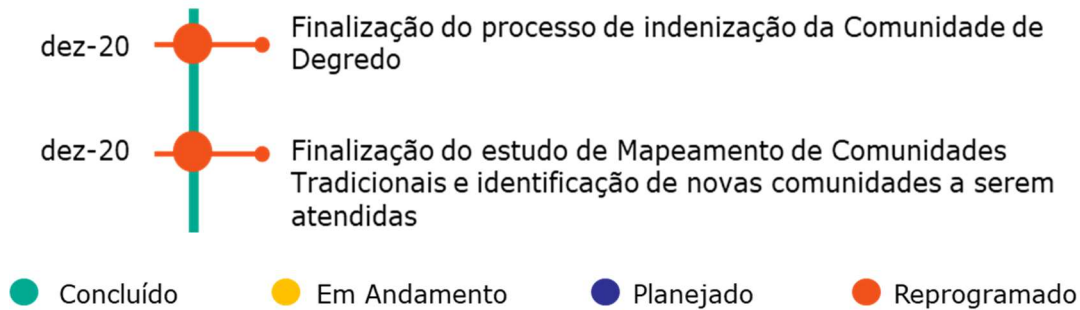
O Programa tem por objetivo implantar as ações reparatórias e compensatórias para povos e comunidades tradicionais em acordo com os eventuais impactos identificados a partir dos estudos realizados.

Cláusulas do TTAC: 46 - Em andamento; 46 - parágrafo 2º - Concluída internamente.

Deliberações que impactam escopo e prazo: 154 - Item 1, 161 - Itens 1, 2 e 3, 202 - Itens 1, 2a, 2b, 2c, 3 e 4, 203 - Item 1, 204 - Item 1, 232 - Item 1, 255 - Item 5, 256 - Itens 1, 2 e 3, 280 - Itens 1 e 4 (ação 1), 281 - Itens 1 e 3, 298 - Item 1, 300 - Itens 1 e 2, 356 - Concluídas internamente; 155 - Item 2, 202 - Item 5, 232 - Item 2, 233 - Item 2, 298 - Item 2 e 329 - Item 1 - Em andamento; 333 - Item 2 - Reprogramada; 280 - Item 4 (ação 2), 281 - Item 4 - Não iniciado.

Entregas do ano de 2020*





NOTA: *O CRONOGRAMA ESTÁ EM REVISÃO. COM A PARALIZAÇÃO DAS ATIVIDADES DE CAMPO EM DECORRÊNCIA DO COVID-19, AS TAREFAS QUE NECESSITAM DE ESFORÇOS PRESENCIAIS FORAM REPROGRAMADAS.

Grandes números do programa

- **387 titulares** (178 quilombolas, 105 faiscadores de Rio Doce e 104 faiscadores de Santa Cruz do Escalvado) de comunidades tradicionais estão no escopo de atuação da Fundação Renova, com atenção à segurança hídrica, econômica e alimentar de 01/06/2020 até 30/06/2020;
- **185 famílias** abastecidas com água mineral na Comunidade Remanescente Quilombola de Degredo de 01/06/2020 até 29/06/2020.

Fatos relevantes do mês

Quilombolas

- Pagamento do Auxílio Financeiro Emergencial às pessoas elegíveis de Degredo – 178 titulares da Comunidade Quilombola de Degredo;
- Distribuição de água mineral para a Comunidade de Degredo – 15 litros por pessoa por dia 01/06/2020 até 29/06/2020 (total de 251.440 litros).

Fiscadores

- Pagamento do Auxílio Financeiro Emergencial aos fiscadores elegíveis – 209 titulares das Comunidades de Santa Cruz do Escalvado e Rio Doce.

Indicadores

Os indicadores do programa estão em revisão

Curva S do programa*

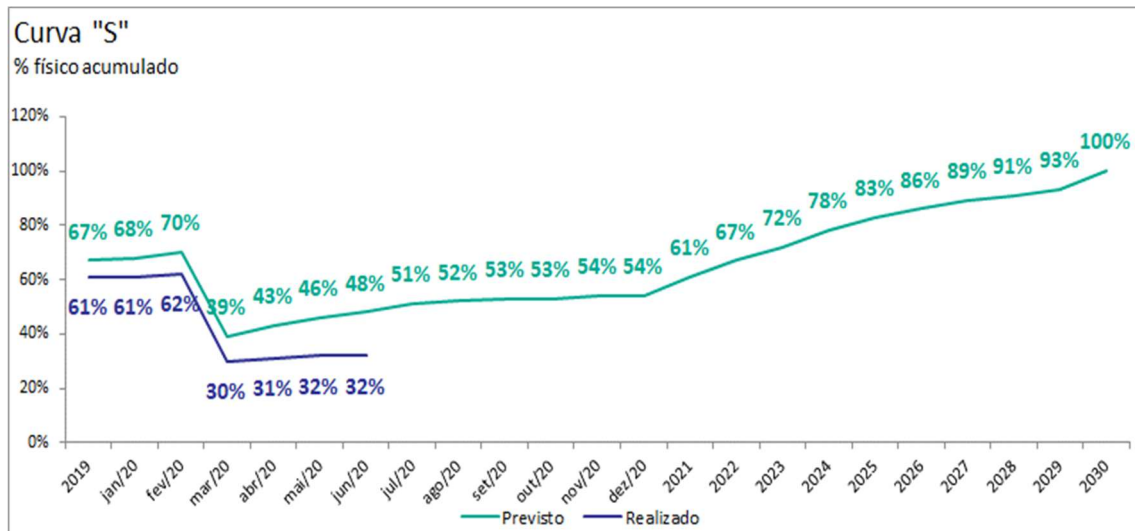


Gráfico 1. Curva "S" de avanço físico (junho/2020).

NOTA: *CURVA S SUJEITA A ALTERAÇÕES DEVIDO À POSSÍVEIS REVISÕES NO ESCOPO DO PROGRAMA E CONSEQUENTE ADEQUAÇÃO DO CRONOGRAMA.

PG005 Programa de Proteção Social

Eixo Pessoas e Comunidades

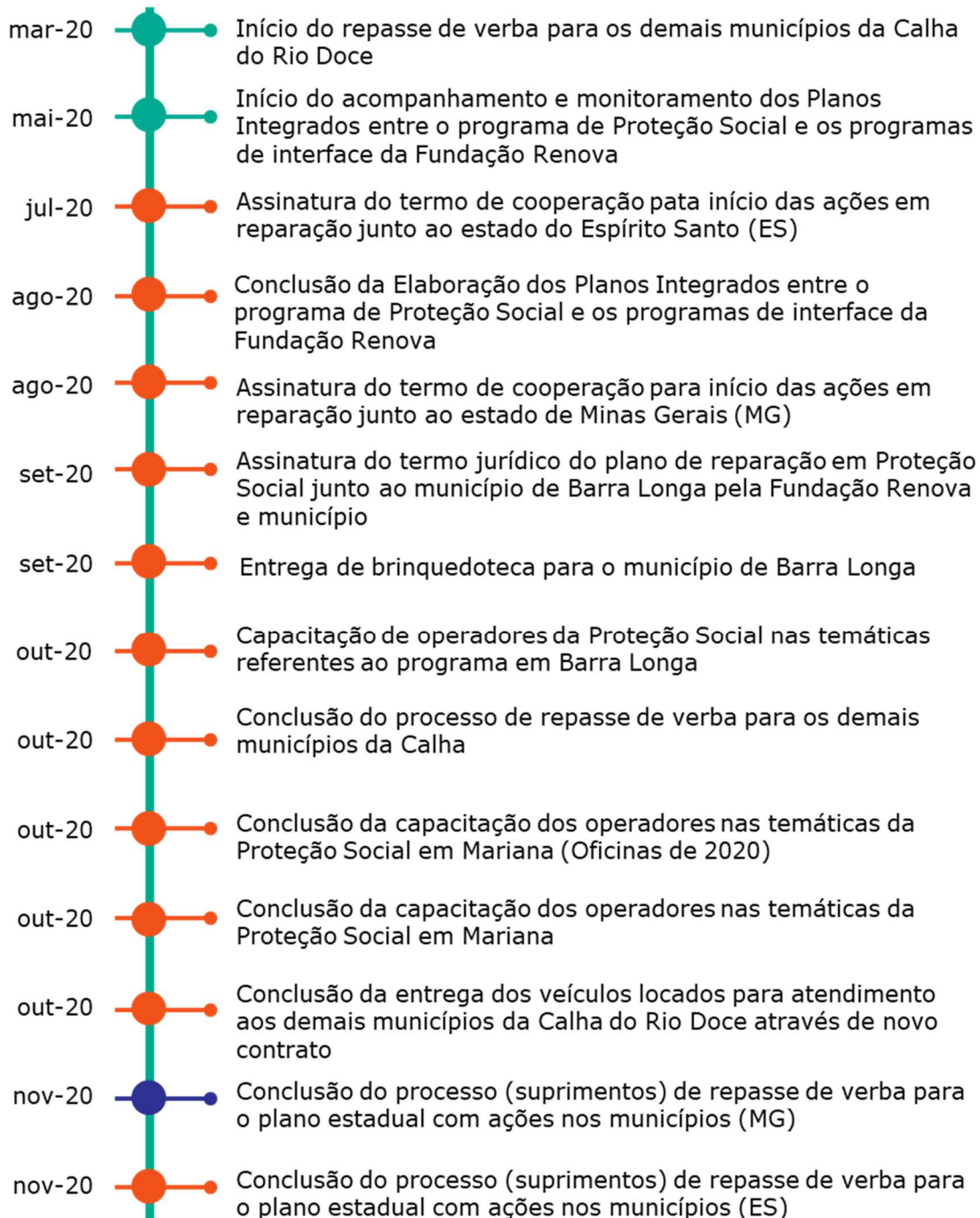
Objetivo

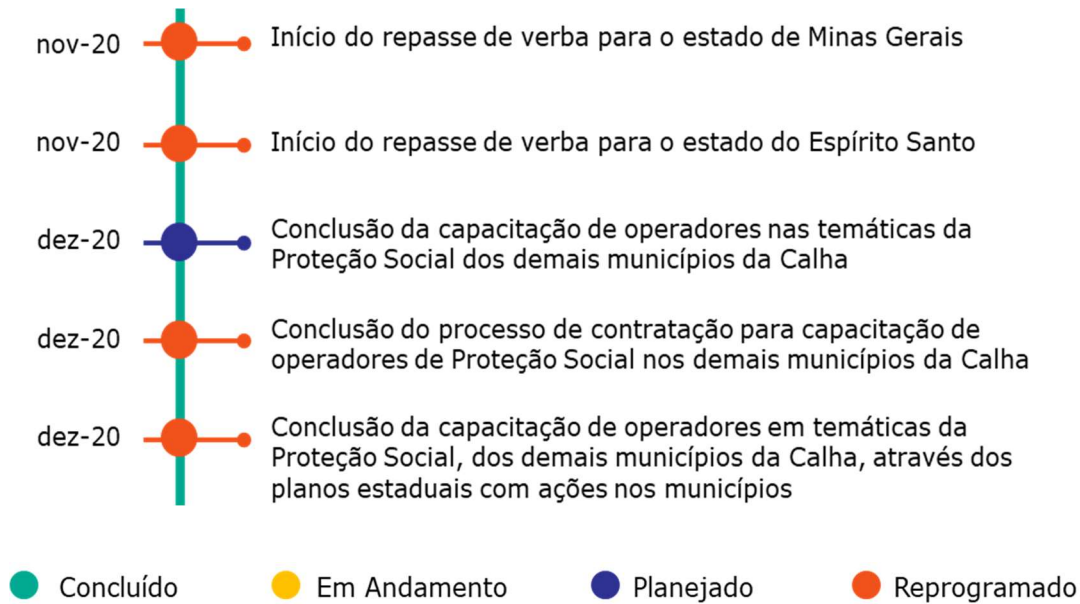
Promover a proteção social, por meio de ações socioassistenciais, incluindo atividades socioculturais e apoio psicossocial, acompanhando as famílias e os indivíduos impactados pelo rompimento, priorizando os impactados com deslocamento físico.

Cláusulas do TTAC: 58 – Concluída internamente; 54 – Em andamento.

Deliberações que impactam escopo e prazo: 141 – Item 4, 167 – Itens 1 e 2, 180 – Item 1, 192 – Item 2, 278 – Itens 1.1, 1.2 e 1.3, 292 – Item 2, 307 – Item 1, 330 e 332 – Concluídas internamente; 167 – Item 3 e 307 – Item 2 – Judicializadas.

Entregas do ano de 2020*





NOTA: *O CRONOGRAMA ESTÁ EM REVISÃO.

Grandes números do programa*

- **21 profissionais** (entre assistentes sociais e psicólogos) atuaram nos municípios de **Mariana/MG** (19 profissionais) e **Barra Longa/MG** (02 profissionais) no período de 21/05/2020 até 20/06/2020.

NOTA: *O NÚMERO REPORTADO PELO FORNECEDOR REFERE-SE AO NÚMERO EFETIVO DE PROFISSIONAIS ATUANTES NO PERÍODO DA MEDIÇÃO, DESCONSIDERANDO, POR EXEMPLO, AQUELES DE FÉRIAS OU AFASTADOS (PODENDO, PORTANTO, VARIAR DE UM RELATÓRIO PARA OUTRO) E ESTÁ SUJEITO À APROVAÇÃO DA MEDIÇÃO REALIZADA ENTRE FORNECEDOR E FUNDAÇÃO RENOVA.

Fatos relevantes do mês

- Assinatura do termo de cooperação técnica e financeira junto ao município de Santa Cruz do Escalvado/MG, no território do Alto do Rio Doce, para início das atividades do plano de trabalho acordado;
- Realização do repasse de verba ao município de Naque/MG, no território do Médio Rio Doce, para início das atividades previstas no plano de trabalho acordado com o município;
- Disponibilização de veículo e cartão combustível para a prefeitura de Periquito/MG, no território do Médio do Rio Doce, como previsto no plano de trabalho assinado pelo município junto à Fundação Renova;
- Aditamento do contrato junto ao fornecedor Contexto para suplementação de profissionais de Saúde e Proteção Social nos municípios de Mariana/MG e Barra Longa/MG. Início em 01/07/2020, sem paralisação dos serviços prestados;

- Encerramento do contrato junto ao fornecedor Associação de Educação Financeira do Brasil e conclusão das oficinas de educação financeira no estado de Minas Gerais.

Indicadores

Os indicadores do programa estão em revisão.

Curva S do programa*

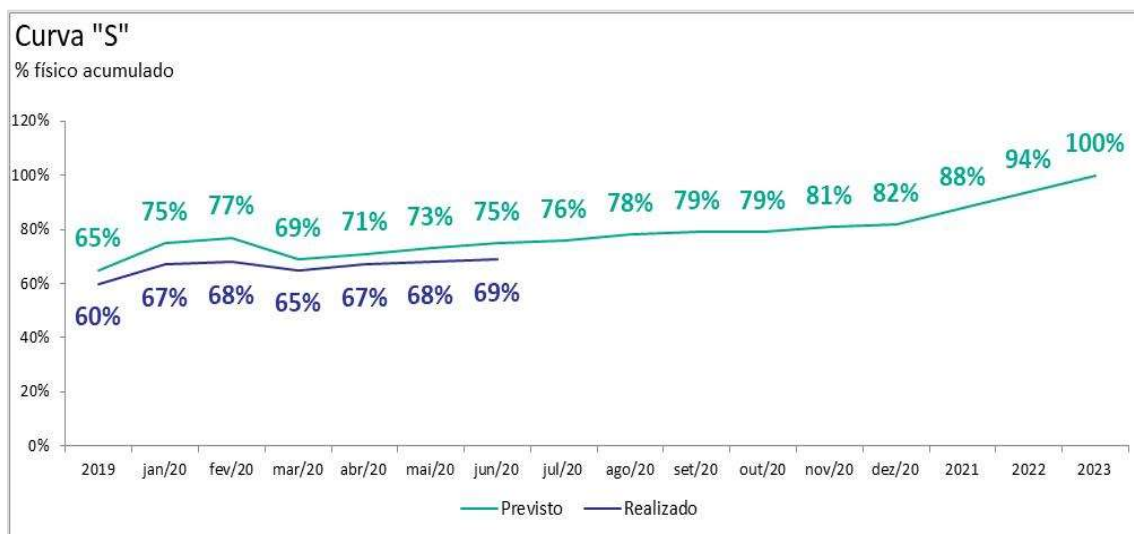


Gráfico 1. Curva "S" de avanço físico (junho/2020).

NOTA: *CURVA S SUJEITA A ALTERAÇÕES DEVIDO ÀS REVISÕES NO ESCOPO DO PROGRAMA E CONSEQUENTE ADEQUAÇÃO DO CRONOGRAMA.

PG006 Comunicação, Participação, Diálogo e Controle Social

Eixo Pessoas e Comunidades

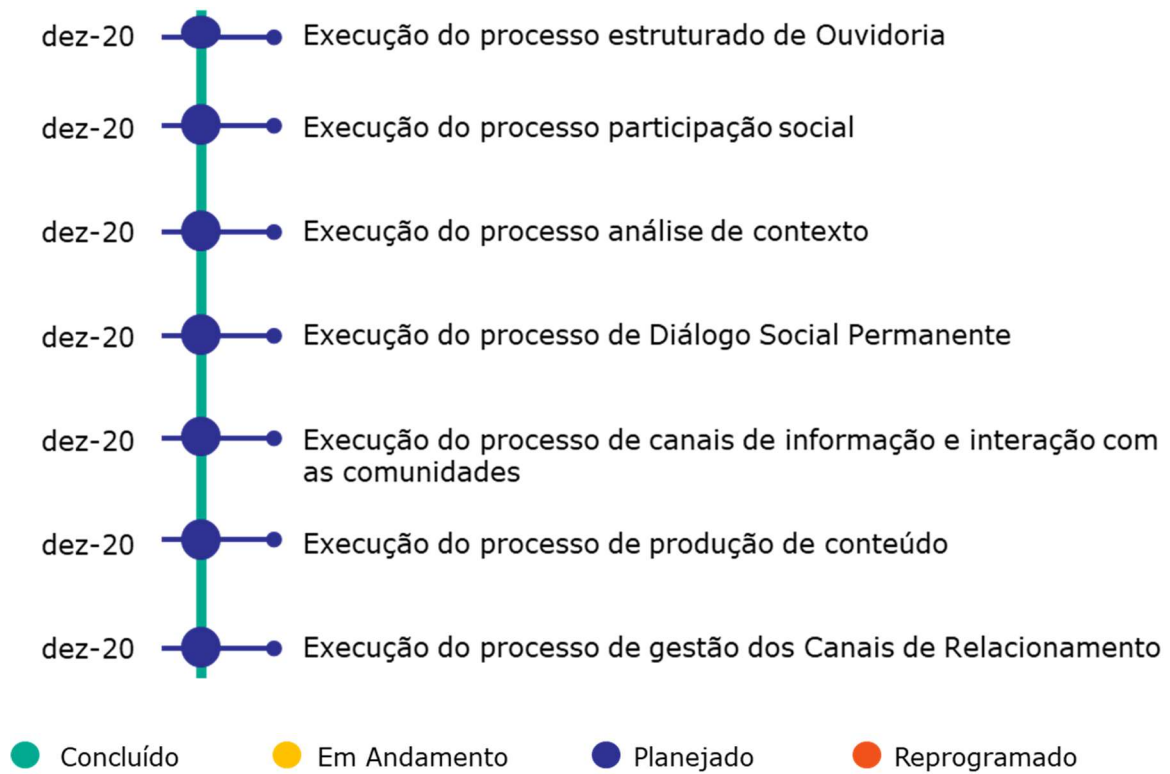
Objetivos

(i) Assegurar canais de integração, diálogo e relacionamento contínuo com a população impactada e demais públicos interessados, zelando sempre pela transparência e integridade, junto a todos os grupos e territórios de atuação da Fundação Renova. (ii) Garantir acesso à informação ampla, transparente, acessível e contínua a todos os interessados, de modo a favorecer a participação esclarecida da sociedade nos processos de reparação e compensação. (iii) Apoiar os demais programas da Fundação Renova, no que tange à promoção de participação social e comunicação no desenvolvimento e implementação dos projetos socioeconômicos e socioambientais previstos no Termo de Transação e Ajustamento de Conduta (TTAC). Vale destacar o caráter transversal que este Programa se propõe a ter, frente aos demais programas previstos no TTAC. Sua transversalidade visa garantir, por meio de ações de diálogo, participação, comunicação e controle social, que as iniciativas de reparação e compensação, executadas pela Fundação Renova, sejam convergentes com as expectativas e necessidades das comunidades atingidas. Cabe ressaltar ainda, o caráter multidisciplinar do Programa. Seus processos dividem-se em quatro pilares - Comunicação, Participação e Diálogo Social, Canais de Relacionamento e Ouvidoria - que devem atuar de forma integrada e com foco no atingido, sob uma perspectiva territorial.

Cláusulas do TTAC: 59 – Planejada; 65, 66, 67 – Itens a, b e c, 68, 69, 70, 71 e 72 – Concluídas internamente.

Deliberações que impactam escopo e prazo: 105 – Itens 1.1, 1.2, 1.3, 1.4 e 1.6 – Concluídas internamente.

Entregas do ano de 2020



DIÁLOGO

Grandes números do pilar

Tabela 1. Grandes Números.

INDICADOR	Maio/2020	Junho/2020	ACUMULADO
Reuniões Realizadas – Minas Gerais	2	9	3.200
Reuniões Realizadas – Espírito Santo	0	11	893
Reuniões Realizadas – Outras Localidades	0	0	11
Total de Participantes em Reuniões	-	-	112.431

Fatos relevantes do mês

Seguindo as orientações das autoridades sanitárias e em atenção ao contexto da pandemia do Covid-19 (coronavírus) e seus desdobramentos, as equipes de Diálogo Social mantêm suas atividades em regime de teletrabalho, tendo sido suspensa a realização de ações presenciais de diálogo, participação e controle social junto aos públicos de interesse. Nesse contexto, as principais atividades desenvolvidas foram:

- Manutenção constante de diálogo com lideranças sociais, pessoas atingidas e demais públicos dos municípios impactados, para esclarecimentos a respeito da atuação da Fundação Renova no período de isolamento social, divulgação de ações em curso e planejadas pela Fundação Renova nas localidades e entendimento de situações críticas junto às famílias atingidas;
- Reuniões remotas com lideranças das comunidades de Povoação (Linhares/ES), Barra do Riacho (Aracruz/ES), Assentamento Sezínio (Linhares/ES), Conselheiro Pena/MG, Belo Oriente/MG, Periquito/MG, Naque/MG e Assentamento

Cachoeirinha (Tumiritinga/MG) para apresentação do Projeto Lótus, voltado para a formação de lideranças jovens, entre 15 e 29 anos, para atuação em projetos territoriais de revitalização ambiental, social, econômica e cultural nos municípios situados ao longo da bacia hidrográfica do rio Doce;

- Realização de levantamento de dados do comércio no território da Foz/Litoral ES, junto à área de Economia e Inovação, para subsidiar a construção do Plano de Atendimento aos Comércios durante a pandemia do Covid-19. A equipe de Diálogo realizou, ainda, reunião com comerciantes de Povoação (Linhares/ES) e Regência/ES para apresentação da proposta, que consiste na oferta de capacitações e ferramentas voltadas para a otimização de vendas online, melhoria do atendimento ao cliente e apoio à busca de financiamentos;
- Em Naque/MG, foi realizada reunião com a Comissão de Atingidos para esclarecimentos acerca da atuação dos programas de Cadastro Integrado, Proteção Social, Saúde Física e Mental e Coleta e Tratamento de Esgoto, além do fornecimento de infraestrutura para a realização de reuniões durante o período de isolamento social ocasionado pela pandemia de COVID-19;
- Continuidade da implementação do Protocolo Social do Reassentamento, em conjunto com os programas de Reassentamento, Proteção Social e Saúde Física e Mental, para manutenção dos atendimentos às famílias em situação de deslocamento físico no município de Mariana/MG, durante o período de quarentena;
- Retomada das reuniões de Grupo de Trabalho junto à Comissão de Atingidos de Paracatu de Baixo/MG, a partir de ferramentas de comunicação remota, para discussões acerca do reassentamento coletivo da comunidade e demais assuntos pertinentes ao processo de reparação e compensação, como a apresentação dos

projetos conceituais do Campo de Futebol e Salão Comunitário do reassentamento e esclarecimentos sobre mudanças no corpo gestor das obras dos reassentamentos;

- Realização de reunião com Comissões Locais de Atingidos de Mariana/MG para prestação de esclarecimentos no contexto da pandemia do Covid-19, em relação à retomada das obras do município e apresentação do plano de segurança adotado pela Fundação Renova frente ao cenário atual.

Indicadores

Conforme estabelecido pela Nota Técnica 12/2018/CTPDCS/CIF e Deliberação CIF nº 230, os indicadores do Programa deverão ser redefinidos em conjunto com a CT-PDCS (Câmara Técnica de Participação, Diálogo e Controle Social), por meio de oficinas participativas, com a participação de especialistas em construção de indicadores e/ou monitoramento, membros da CT-PDCS, assessorias técnicas, pessoas atingidas, auditoria independente e equipe do Programa. Portanto, esse processo encontra-se em andamento.

OUVIDORIA

Grandes números do pilar

Tabela 2. Manifestações recebidas - Acumulado (2015 a 2019).

MANIFESTAÇÕES RECEBIDAS ACUMULADO (2015 a 2020)	MANIFESTAÇÕES RECEBIDAS MÉDIA MENSAL ACUMULADA (2015 a 2020)
8.013*	133,55

NOTA: * PARA A OBTENÇÃO DA INFORMAÇÃO "MANIFESTAÇÕES RECEBIDAS ACUMULADO", HOUVE UMA MODIFICAÇÃO NA ESTRATÉGIA DE CÁLCULO, DEVIDO À VERIFICAÇÃO DE UMA INCONSISTÊNCIA NA CONTABILIZAÇÃO DOS DADOS

Tabela 3. Manifestações recebidas.

MÊS DE REFERÊNCIA	REALIZADO MENSAL	MÉDIA ACUMULADA ANUAL
Janeiro/2020	249	282,33
Fevereiro/2020	321	
Março/2020	277	
Abril/2020	94	79,66
Maio/2020	64	

NOTA: PODEM OCORRER ALTERAÇÕES NOS DADOS CONTIDOS NAS TABELAS 2 E 3, DEVIDO A MUDANÇAS NA BASE DE DADOS DA OUVIDORIA, UMA VEZ QUE ALGUMAS DENÚNCIAS SÃO ENCAMINHADAS AO *COMPLIANCE*, PODENDO OCORRER TAMBÉM O FLUXO INVERSO. OS VALORES, PORTANTO, NÃO SÃO ESTÁTICOS E PODEM VARIAR COM O PASSAR DOS MESES.

Fatos relevantes do mês

Não houve fatos relevantes no último mês.

Indicadores

Conforme estabelecido pela Nota Técnica 12/2018/CTPDCS/CIF e Deliberação CIF nº 230, os indicadores do Programa deverão ser redefinidos em conjunto com a CT-PDCS (Câmara Técnica de Participação, Diálogo e Controle Social), por meio de oficinas participativas, com a participação de especialistas em construção de indicadores e/ou monitoramento, membros da CT-PDCS, assessorias técnicas, pessoas atingidas, auditoria independente e equipe do Programa. Portanto, esse processo encontra-se em andamento.

CANAIS DE RELACIONAMENTO

Grandes Números

Tabela 4. Indicadores (junho/2020).

INDICADOR (Valores Acumulados)*	MAIO 2020	JUNHO 2020
Total de manifestações	648.023	655.571
Manifestações em tratamento	58.759	56.573
Manifestações respondidas	589.264	598.728
Manifestações registradas pelo 0800	514.410	521.400
Manifestações registradas pelos Centros de Informação e Atendimento (CIAs)	117.672	117.712
Manifestações registradas pelo Fale Conosco	12.568	12.697
Manifestações registradas pelo Portal do Usuário	3.373	3.762
Total de pessoas registradas no SGS (que fizeram contato com os Canais)	149.208	151.332
Manifestações encaminhadas à Ouvidoria no mês	16	19

NOTA; *OS INDICADORES RELATIVOS AO TOTAL DE MANIFESTAÇÕES DO FALE CONOSCO E DO PORTAL DO USUÁRIO PODEM SOFRER ALTERAÇÕES, NA COMPARAÇÃO COM RELATÓRIOS PASSADOS, EM FUNÇÃO DE AÇÕES DE REVISÃO DA BASE, DE FORMA A CORRIGIR DUPLICIDADES DE PROTOCOLOS.

EM FUNÇÃO DO CONTEXTO DE RESTRIÇÃO ÀS ATIVIDADES PRESENCIAIS E À ORIENTAÇÃO DE ISOLAMENTO SOCIAL DOS COLABORADORES DA RENOVA, DEVIDO AOS RISCOS GERADOS PELA PANDEMIA DO CORONAVÍRUS, NÃO FOI POSSÍVEL APURAR OS DADOS DA PESQUISA DE SATISFAÇÃO DAS UNIDADES DOS CIAs. A SEGUIR, SEGUE RESULTADO DA PESQUISA DO 0800 E FALE CONOSCO.

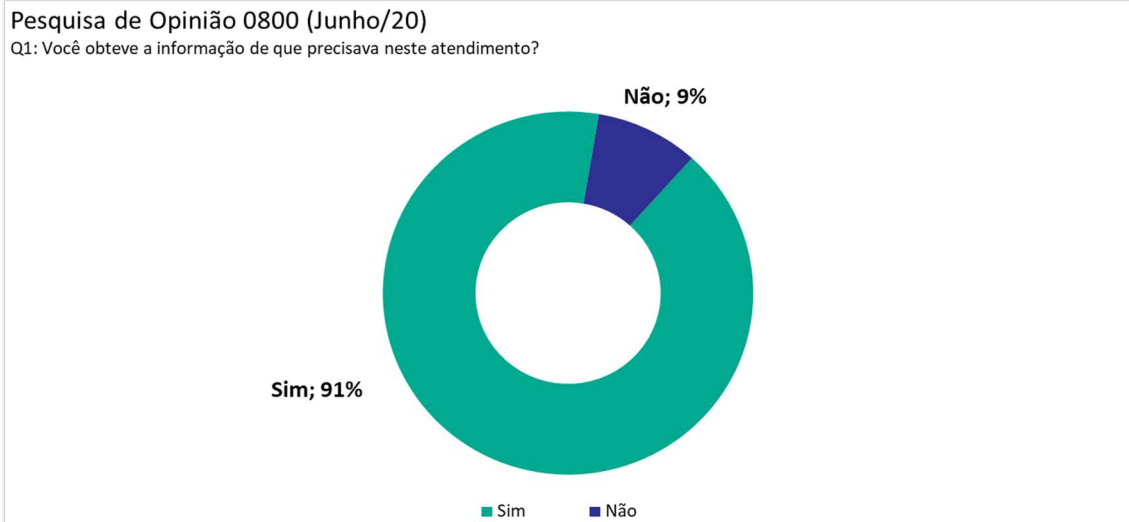


Gráfico 1. Pesquisas de Satisfação 0800 – Q1 (junho/2020).

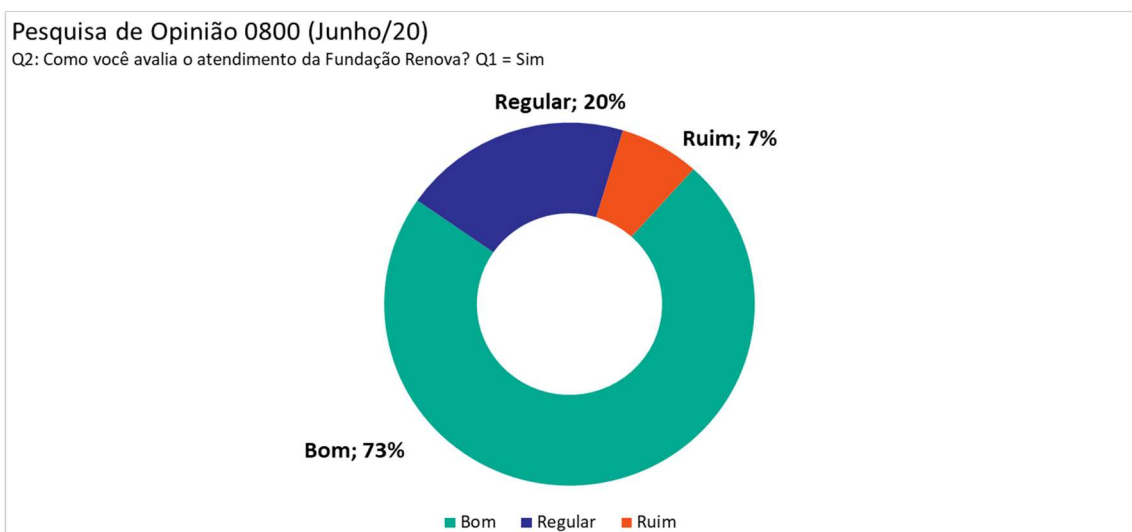


Gráfico 2. Pesquisas de Satisfação 0800 - Q2, Q1=SIM (junho/2020).

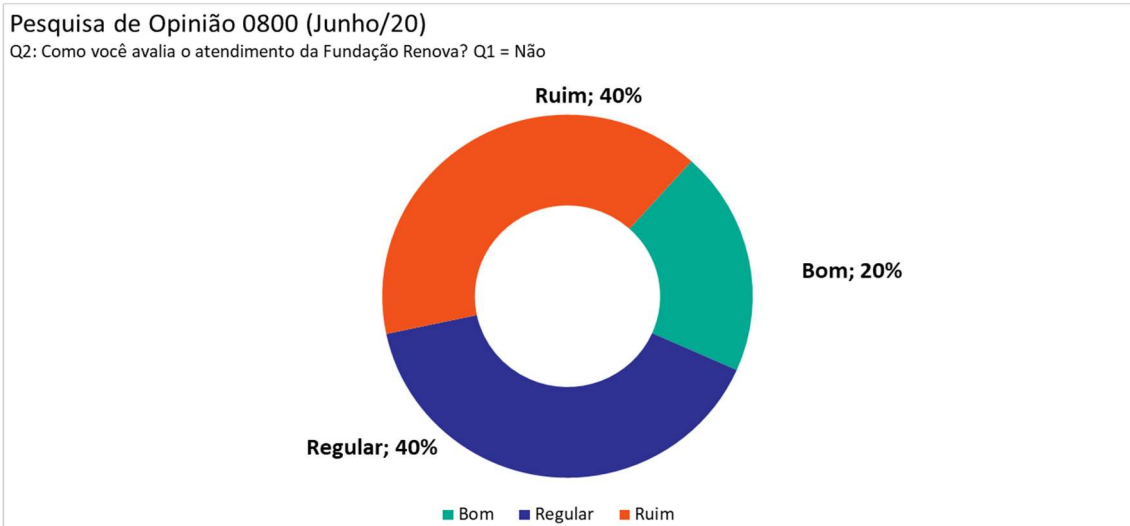


Gráfico 3. Pesquisas de Satisfação 0800 - Q2, Q1=NÃO (junho/2020).

Fatos relevantes do mês

- Monitoramento de manifestações registradas em todas as unidades dos CIAs e ainda pendentes de retorno, em regime de teletrabalho em função do contexto de coronavírus, para disponibilização de respostas intermediárias ou finais aos solicitantes;
- No mês de junho, foram revisados outros três *Questions and Answers* (Q&As): PG011 Reintegração da Comunidade Escolar, PG012 Memória Histórica, Cultural e Artística e PG017 Retomada das Atividades Agropecuárias. Todos os Q&As foram disponibilizados para as equipes de Diálogo, CIA, Fale Conosco e 0800 e serão atualizados no *Frequently Asked Questions* (FAQ);
- No período de 01 a 30 de junho foram recebidas 6.989 ligações no 0800 O percentual de ligações em tratamento no mês ficou em 19% (1.337).

Indicadores

Conforme estabelecido pela Nota Técnica 12/2018/CTPDCS/CIF e Deliberação CIF nº 230, os indicadores do Programa deverão ser redefinidos em conjunto com a CT-PDCS (Câmara Técnica de Participação, Diálogo e Controle Social), por meio de oficinas participativas, com a participação de especialistas em construção de indicadores e/ou monitoramento, membros da CT-PDCS, assessorias técnicas, pessoas atingidas, auditoria independente e equipe do Programa. Portanto, esse processo encontra-se em andamento.

COMUNICAÇÃO

Grandes números do pilar

O pilar Comunicação não possui grandes números.

Fatos relevantes do mês

Comunicação com territórios:

- Rádio Renova: veiculação de nove diferentes programas (Momento Renova) para os territórios Mariana/MG, Alto Rio Doce, Calha, Médio, Baixo e Foz, na programação semanal de diversas rádios dessas áreas de abrangência. O Momento Renova contou com um total de 54 programas em junho, com 162 inserções em rádios de municípios de Mariana/MG a Regência/ES;
- Produção de pílula de *WhatsApp*, cartaz, matéria para o Momento Renova e *post* em redes sociais da Fundação Renova sobre o atendimento remoto aos atingidos durante o período de isolamento social.

Mariana/MG:

- Divulgação, por meio de uma série semanal nos programas da Rádio Renova, dos principais investimentos e ações reparatórias realizadas em Mariana/MG. A série contou com cinco temas: Economia, Turismo e Cultura, Futuro Sustentável, Readequação do Aterro Sanitário e Praça Gomes Freire;

Médio Rio Doce:

- Produção e distribuição digital da 5ª edição do Boletim Jornada para a população de Belo Oriente/MG, Naque/MG e Periquito/MG;
- Produção e distribuição digital da 2ª edição do Boletim Jornada para a população de Conselheiro Pena/MG, Galiléia/MG e Tumiritinga/MG;
- Produção e distribuição digital da 3ª edição do Boletim Jornada para a população de Governador Valadares/MG;
- Produção de programa da Rádio Renova informando a retomada gradual de algumas obras e atividades em campo que haviam sido paralisadas como medida de prevenção e segurança frente à pandemia da COVID-19. Com o objetivo de garantir a sobrevivência das mudas já plantadas, a Fundação Renova retomou o trabalho de manutenção florestal na zona rural de Periquito/MG, Galiléia/MG e Governador Valadares/MG.

Baixo Rio Doce:

- Produção e distribuição digital da 6ª edição do Boletim Jornada para a população de Resplendor/MG, Itueta/MG, Aimorés/MG, Baixo Guandu/ES, Colatina/ES e Marilândia/ES;

Foz do Rio Doce:

- Produção e distribuição digital da 4ª edição do Boletim Jornada para as comunidades do entorno da Lagoa Juparanã;

- Produção e distribuição digital da 10ª edição do Boletim Jornada para a população de Linhares/ES;
- Elaboração de pílula de *WhatsApp* para moradores da avenida Beira-Rio, em Linhares/ES, informando sobre a realização de atividade referente à medição sonora próximo à enseadeira do rio Pequeno;
- Elaboração de pílula de *WhatsApp* para moradores de Patrimônio da Lagoa, em Sooretama/ES, com o objetivo de apresentar os esclarecimentos da Fundação Renova em função de manifestação dos pescadores;

Suporte aos Programas:

PG05 – Proteção Social

- Produção de pílula de *WhatsApp*, programa de rádio e *post* nas redes sociais sobre a assinatura do Termo de Cooperação Técnica e Financeira entre a Fundação Renova e a Prefeitura de Itueta/MG.

PG08 – Reconstrução de Vilas

- Elaboração de pílula de *WhatsApp* e produção de programa de rádio sobre a retomada das obras dos reassentamentos de Bento Rodrigues/MG, Paracatu de Baixo/MG e da modalidade familiar, além do aterro sanitário, da Praça Gomes Freire e da recuperação da cachoeira de Camargos, em Mariana/MG;

PG08 – Reconstrução de Vilas (Bento Rodrigues/MG)

- Divulgação da 12ª edição do Informe do Reassentamento de Bento Rodrigues/MG, com informações atualizadas sobre o andamento das obras;

- Elaboração de pílula de *WhatsApp* para jovens de Bento Rodrigues/MG com resultados da pesquisa realizada com esse público sobre negócios e mercado de trabalho;
- Produção de manual digital para famílias dos reassentamentos com orientações sobre o uso da plataforma *Teams* como ferramenta para o atendimento remoto.

PG08 – Reconstrução de Vilas (Paracatu de Baixo)

- Divulgação da 12ª edição do Informe do Reassentamento de Paracatu de Baixo/MG, com informações atualizadas sobre o andamento das obras;
- Elaboração de pílula de *WhatsApp* convidando jovens de Paracatu de Baixo/MG para encontro virtual, no dia 22/06, sobre expectativas profissionais, desenvolvimento da cultura empreendedora e inserção ou recolocação no mercado de trabalho;
- Produção de *newsletter* para os jovens de Paracatu de Baixo/MG com informações sobre os encaminhamentos definidos no encontro virtual do dia 22/06.

PG08 – Reconstrução de Vilas (Gesteira/MG)

- Elaboração de apresentação (*Power Point*) sobre o reassentamento de Gesteira/MG para o atendimento remoto.

PG12 – Memória Histórica, Cultural e Artística

- Produção de pílula de *WhatsApp* e programa de rádio para divulgar os vídeos educativos gratuitos sobre artesanato e culinária.

PG13 – Apoio ao Turismo, Cultura, Esporte e Lazer

- Produção de e-mail *marketing*, pílula de *WhatsApp*, programa de rádio e *release* para divulgação dos cursos *online* gratuitos voltados a empreendedores, funcionários e pessoas interessadas no setor de turismo. Os cursos fazem parte do projeto de Desenvolvimento do Empreendedorismo Turístico;
- Divulgação dos projetos selecionados no Edital Doce ES por meio de pílula de *WhatsApp*, programa da Rádio Renova, *post* em redes sociais e *release*.

PG17 – Retomada das Atividades Agropecuárias

- Produção de pílula de *WhatsApp* e *release* divulgando o projeto de apoio aos produtores de feijão de Rochedo/MG, comunidade do município de Rio Casca/MG. A iniciativa é uma parceria da Fundação Renova com a Emater-MG (Empresa de Assistência Técnica e Extensão Rural).

PG18 – Economia e Inovação

- Divulgação da pesquisa *online* com comerciantes de Barra do Riacho/ES, em Aracruz/ES, por meio de pílula de *WhatsApp*, matéria no programa da Rádio Renova e *release* para a imprensa local, como medida de suporte para elaboração de um plano de apoio aos estabelecimentos comerciais durante a pandemia;
- Elaboração de pílula de *WhatsApp*, programa de rádio e *release* sobre a plataforma *online* para criação de lojas virtuais em Governador Valadares/MG, com o objetivo de impulsionar vendas no período de pandemia. A plataforma foi desenvolvida pela ACE-GV (Associação Comercial e Empresarial de Governador

Valadares/MG), em parceria com a Apiki *WordPress* e a Univale, utilizando o banco de dados da área de Economia e Inovação da Renova;

- Divulgação de conteúdo do projeto Educação Financeira com dicas e orientações sobre orçamento familiar e pessoal para a população dos municípios atingidos, por meio de seis pílulas de *WhatsApp* e *release*. O projeto Educação Financeira também foi assunto de matéria na Rádio Renova;
- Ainda sobre o projeto Educação Financeira, houve a produção de uma cartilha digital com dicas e orientações para as pessoas organizarem suas finanças;
- Elaboração de pílula de *WhatsApp* divulgando a realização do *webinar* sobre Dicas de Educação Financeira, no dia 30/06, para a população dos municípios atingidos;
- Divulgação por meio de *post* em redes sociais e *release* da 8ª palestra do Programa de Desenvolvimento de Fornecedores, realizado *online* pelo *Youtube*, em 04/06, com o tema "Gestão de pessoas: estratégia para alavancar negócios";
- Divulgação do mapeamento de fornecedores atingidos, para que possam fornecer produtos ou serviços à Fundação Renova e empresas parceiras, por meio de *post* em redes sociais e *release*;
- Divulgação do 7º *webinar* do Programa de Desenvolvimento de Fornecedores, no dia 19/06, com o tema "Importância da responsabilidade social nas organizações", por meio de *release*, *post* em redes sociais da Renova e pílula de *WhatsApp*.

PG26 e PG27– Recuperação de APPs (Áreas de Preservação Permanente) e Recargas Hídricas; e Recuperação de Nascentes

- Elaboração de pílula de *WhatsApp*, programa de rádio, vídeo e *post* nas redes sociais para divulgar a prorrogação das inscrições no Concurso Ideias Renovadoras: Plantando Árvores e Colhendo Alimentos. O concurso é promovido pela parceria entre a Fundação Renova e o WWF-Brasil, o Instituto Terra e o ICRAF (Centro de Pesquisa Internacional Agroflorestal);
- Criação de cartilha com informações para promover o esclarecimento e entendimento dos programas discutidos no âmbito da CTFlor (Câmara Técnica de Restauração Florestal e Produção de Água). A Fundação Renova desenvolveu a cartilha, em parceria com a CTFlor, que detalha cada uma dessas iniciativas.

PG31 – Coleta e Tratamento de Esgoto e Destinação de Resíduos Sólidos

- Produção de matéria na Rádio Renova e *release* divulgando ações realizadas nos municípios de Iapu/MG e São Domingos do Prata/MG com recursos do Programa de Saneamento;
- Produção de pílula de *WhatsApp*, *release* e programa de rádio sobre a autorização recebida pelo município de Ipatinga/MG para iniciar novas obras com recursos do Programa de Saneamento da Fundação Renova.

PG33 – Educação para Revitalização da Bacia do Rio Doce

- Elaboração de pílulas de *WhatsApp* e matéria no programa de rádio divulgando os projetos para Formação de Lideranças Jovens para a população do território Calha do Rio Doce, uma parceria da Fundação Renova com a FGPA (Fundação Geraldo Perlingeiro de Abreu);

- Elaboração de pílulas de *WhatsApp* e matéria no programa de rádio divulgando os projetos para Formação de Lideranças Jovens para a população do território Médio Rio Doce, uma parceria da Fundação Renova com CIEDS (Centro Integrado de Estudos e Programas de Desenvolvimento Sustentável).

Imprensa:

- Itueta/MG formaliza parceria para apoio à política pública de assistência social;
- Empreendedores locais participam de palestra *online* sobre Gestão de Pessoas;
- Edital de adesão ao Programa de Restauração Florestal recebe mais de 800 inscrições;
- Comerciantes do Espírito Santo recebem capacitações para o fortalecimento dos negócios;
- Iapu/MG e São Domingos do Prata/MG recebem verbas para investir em saneamento;
- Produtores de Rio Casca/MG recebem apoio para melhorar cultura do feijão;
- Projeto de educação financeira orienta famílias a organizar o orçamento;
- Seminário *online* debate responsabilidade social com fornecedores locais;
- Edital permitirá a recuperação de mais de 4 mil hectares de vegetação nativa no Espírito Santo;
- Cursos *online* orientam profissionais do turismo sobre alternativas durante a pandemia;

- Educação financeira é tema de seminário *online* para orientar planejamento familiar.

Indicadores

Conforme estabelecido pela Nota Técnica 12/2018/CTPDCS/CIF e Deliberação CIF nº 230, os indicadores do Programa deverão ser redefinidos em conjunto com a CT-PDCS (Câmara Técnica de Participação, Diálogo e Controle Social), por meio de oficinas participativas, com a participação de especialistas em construção de indicadores e/ou monitoramento, membros da CT-PDCS, assessorias técnicas, pessoas atingidas, auditoria independente e equipe do Programa. Portanto, esse processo encontra-se em andamento.

Curva S do programa

Por se tratar de um programa cujas entregas consistem em processos, a curva S não é a melhor ferramenta de acompanhamento de avanço físico do programa.

PG007 Programa de Assistência aos Animais

Eixo Terra e Água


Objetivo

Assistência aos animais domésticos extraviados e desalojados pelo evento de rompimento da barragem de Fundão na região de Mariana e Barra Longa, na forma prevista nas cláusulas 73 a 75 do TTAC.

Cláusulas do TTAC: 73, 74 - Itens a e b – Concluídas internamente; 74 - Itens c e d – Em andamento; 74 - Itens e, f e g – Reprogramadas.

Deliberações que impactam escopo e prazo: 328 - Itens 1, 2 e 3 – Concluídas internamente.

Entregas do ano de 2020

jul-20  Conclusão do acompanhamento das adoções de animais realizadas na primeira campanha de adoção de 2019

 Concluído  Em Andamento  Planejado  Reprogramado

Grandes números do programa

- **1.029** registros de prontuários de atendimentos internos, sendo **142** adoções, **308** restituições, **146** óbitos, **12** extravios, **30** registros de dados insuficientes de destinação e **391** animais sob a guarda temporária da Fundação Renova, valores acumulados até junho/2020;
- Atualmente existem **244** bovinos, **72** equinos, **51** caninos, **19** suínos, **três** muares, **dois** felinos sob a guarda temporária da Fundação Renova nos Centros de Acolhimento Temporário de Animais 1 e 2, valores acumulados até junho/2020;
- No âmbito de atendimentos externos do programa, foram registrados **1.625** prontuários médicos para animais atendidos nas propriedades de origem ou em situação de moradia temporária, valores acumulados até junho/2020.

Fatos relevantes do mês

Não houve fatos relevantes para o mês de junho/2020.

Indicadores

A aferição do indicador de bem-estar animal está temporariamente suspensa em decorrência do avanço da pandemia de Covid-19. No entanto, foi realizada avaliação de condições e planejamento para retorno desta atividade. A verificação ocorrerá nos meses de julho/2020 e agosto/2020, e o reporte de resultados formalizado no mês de setembro/2020.

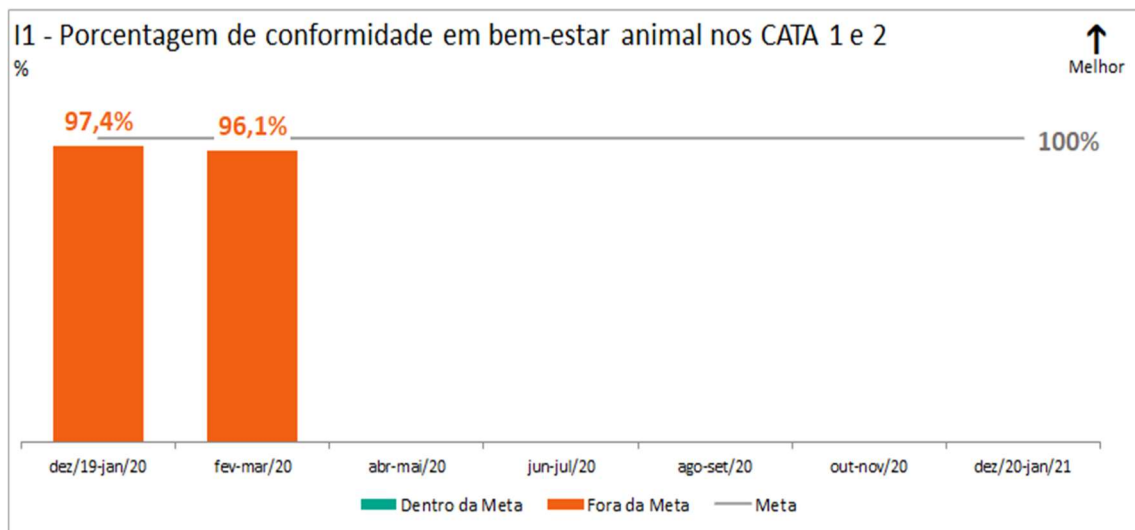


Gráfico 1. Porcentagem de conformidade em bem-estar animal nos CATA 1 e 2 (junho/2020).

O resultado por espécie para o indicador Porcentagem de conformidade em bem-estar animal nos CATA 1 e 2 está apresentado a seguir:

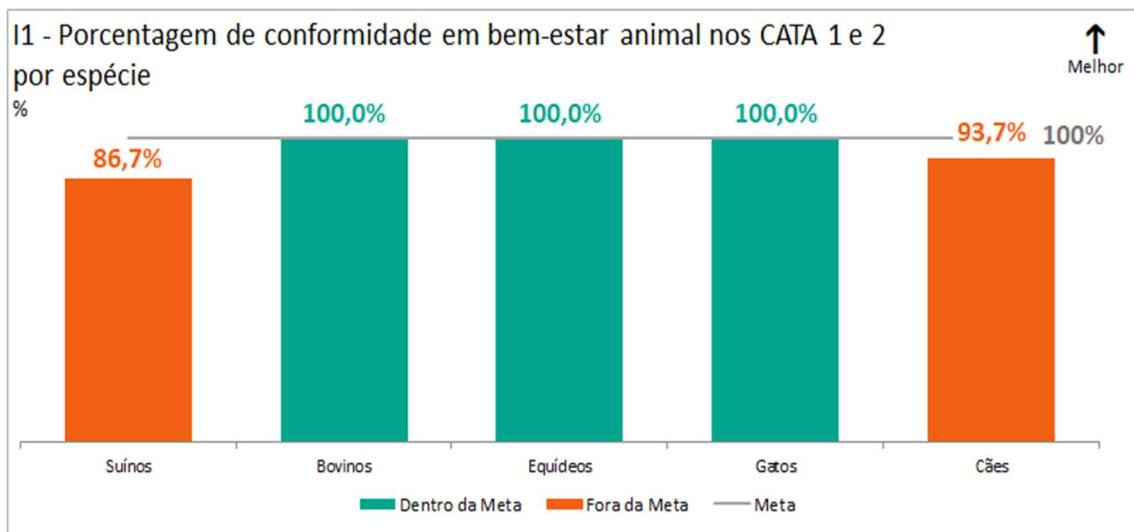


Gráfico 2. Porcentagem de conformidade em bem-estar animal nos CATA 1 e 2 por espécie (junho/2020).

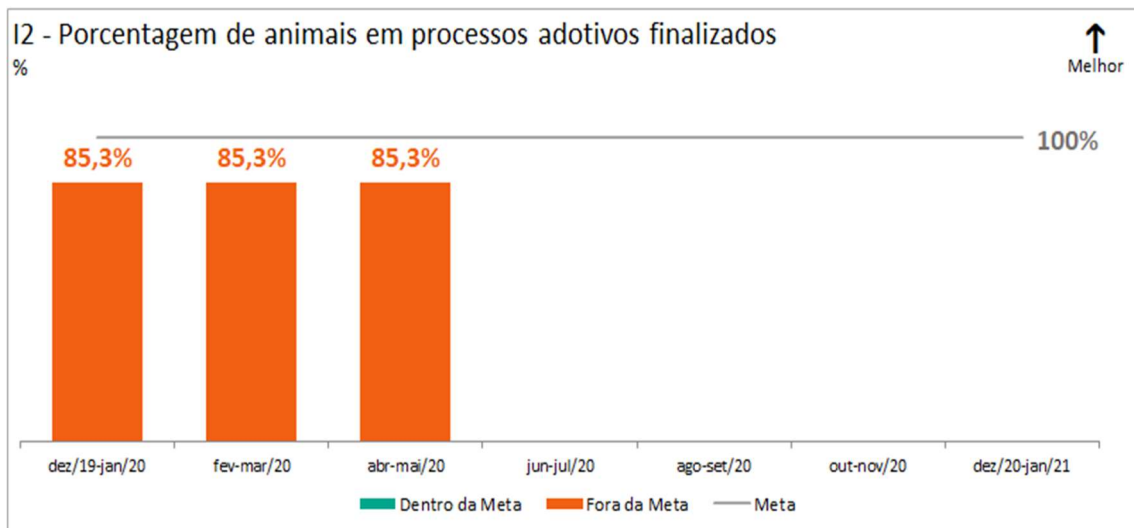


Gráfico 3. Porcentagem de animais em processos adotivos finalizados (junho/2020).

Tabela 1. Indicadores que não iniciaram a medição.

CÓDIGO	DESCRIÇÃO	FÓRMULA DE CÁLCULO	UNIDADE DE MEDIDA	STATUS ATÉ 05/20		
				PREVISTO	REALIZADO	FAROL
I3	Porcentagem de animais sob guarda temporária restituídos na fase de reassentamento	Número de restituições no reassentamento / Número de animais acolhidos nos CATA's	%	-	-	-
I4	Porcentagem de finalização dos acompanhamentos pós-ocupação	Número de acompanhamentos finalizados / Número de animais atendidos pelo Programa no pós-ocupação	%	-	-	-

Curva S do programa

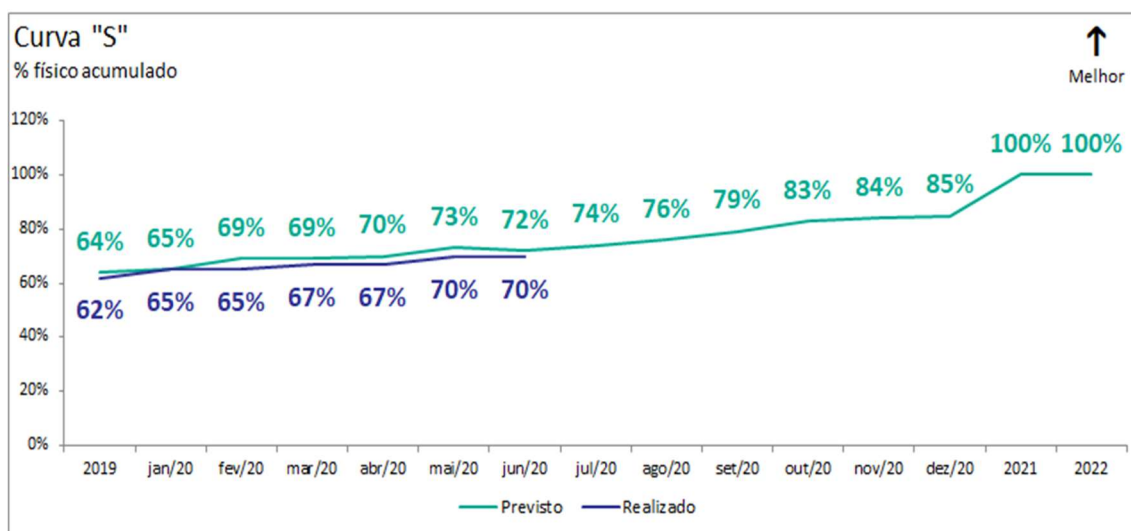


Gráfico 4. Curva "S" de avanço físico (junho/2020).

PG008 Reconstrução de Vilas

Eixo Reconstrução e Infraestrutura

Objetivo

Reconstrução, recuperação e realocação das famílias que sofreram deslocamentos físicos e/ou econômicos das localidades de Bento Rodrigues, Paracatu de Baixo, Gesteira e famílias impactadas residentes na área rural às margens do Rio Gualaxo do Norte com projetos específicos por localidade. Após a conclusão da reconstrução e do reassentamento será realizado o monitoramento dos reassentamentos com abrangência dos programas sociais nas localidades por até 36 meses.

Cláusulas do TTAC: 76 – Reprogramada.

Deliberações que impactam escopo e prazo: 96, 257 – Concluídas internamente.

Projeto Reconstrução de Bento Rodrigues

Entregas para o ano de 2020

- Em repactuação devido impacto das ações de contenção do COVID-19 no cronograma e nas metas.

Grandes números do projeto

- **213 famílias** atendidas;
- Construção de **37* casas** e **3 bens públicos** (escola, posto de serviços, unidade básica de saúde) iniciadas;
- **Projetos conceituais** concluídos para **148** casas, **24** lotes e **6** de bens públicos;
- **Projetos básicos** concluídos para **147** casas, **24** lotes e **4** bens públicos;
- **128 casas com projetos básicos e 21 lotes vagos** protocolados na prefeitura;
- **Alvarás** para **73** casas e **3** de bens públicos emitidos (escola e posto de serviços, unidade básica de saúde) e **16 licenças de autorização de construção** de casas emitidas para os lotes sem edificação;
- **Projetos de contenção** concluídos para **116** casas e **14** lotes;
- **Projetos de fundação** concluídos para **108** casas.

NOTA: * DAS 37 CASAS, 2 ESTÃO COM O ATENDIMENTO INTERROMPIDO.

OS GRANDES NÚMEROS EM CADA REASSENTAMENTO É ESTIMADO E SOFRE ALTERAÇÕES DEVIDO À POSSIBILIDADE DAS FAMÍLIAS MIGRAREM ENTRE AS MODALIDADES DE ATENDIMENTO OU ESTAREM COM ATENDIMENTO INTERROMPIDO – DE REASSENTAMENTO COLETIVO PARA REASSENTAMENTO FAMILIAR, POR EXEMPLO – OU OPTAREM POR OUTRA FORMA DE REPARAÇÃO;

Fatos relevantes do mês

- Trabalho em regime de **Home Office** para parte do administrativo da Fundação Renova devido às orientações da Organização Mundial da Saúde (OMS) para contenção do vírus COVID-19;
- Comprometimento das metas de 2020 do projeto que serão revistas após o retorno das atividades paralisadas devido vírus COVID-19;
- Realização de estudos para o retorno das atividades de campo de maneira a minimizar os impactos no cronograma do projeto e mitigar a probabilidade de contaminação dos colaboradores da obra por COVID-19;
- Tratativas e alinhamento junto aos stakeholders de forma a garantir o retorno das atividades de maneira segura;
- Retomada das atividades de campo em 15/06 atendendo a Nota Técnica emitida pelo Comitê Gestor de Mariana, que solicitou a adequação do Plano de retomada e diagnóstico através de teste rápido de COVID-19 de todos os colaboradores mobilizados (1ª, 2ª e 3ª árvores);
- Aprovada 3ª árvore em 26/06/20 para mobilização de 185 colaboradores, totalizando 686. Antes de 23/03/2020 o efetivo mobilizado era de 2207 colaboradores;
- Emissão da licença ambiental da Estação de Tratamento de Esgoto, variante e demais estruturas;
- Início da instalação do intertravado na Rua Carlos Pinto da área 1;

- Início da instalação do intertravado Rua Raimundo Muniz e na projetada 3 da área 3;
- Início da escavação para instalação de postes da rede de distribuição elétrica de média e baixa tensão;
- Conclusão de projeto conceitual para **1** edificação;
- Conclusão de projetos básicos para **4** edificações;
- Conclusão de projetos executivos de contenção para **1** casa e **1** lote vago;
- Conclusão de projetos executivos de fundação para **17** casas.

Curva S do projeto

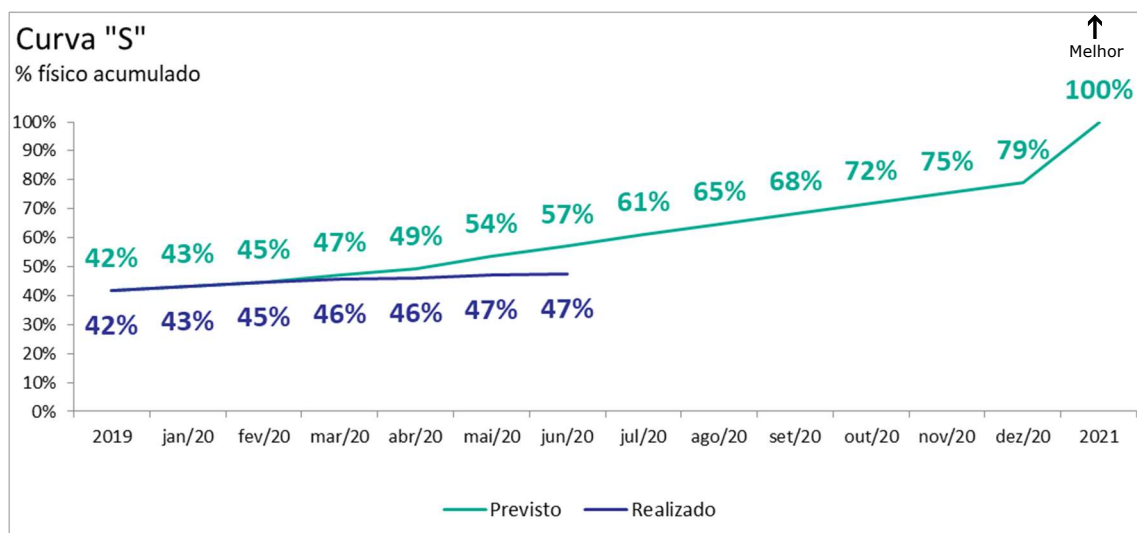


Gráfico 1. Curva "S" de avanço físico do Reassentamento de Bento Rodrigues (junho/2020).

Projeto Reconstrução de Paracatu de Baixo

Entregas para o ano de 2020

- Em repactuação devido impacto das ações de contenção do COVID-19 no cronograma e nas metas.

Grandes números do projeto*

- **98 famílias** atendidas;
- Construção de **8 casas** iniciadas;
- **Projetos conceituais** concluídos para **60** casas, **5** lotes e **5** bens públicos;
- **Projetos básicos** concluídos para **60** casas, **5** lotes e **4** bens públicos;
- **7 casas com projetos básicos** protocolados na prefeitura;
- **Licenças simplificadas** emitidas para **24** edificações e **1** bem público para execução de fundação;
- **Projetos de fundação** concluídos para **19** casas e **4** bens públicos.

NOTA: *OS GRANDES NÚMEROS EM CADA REASSENTAMENTO É ESTIMADO E SOFRE ALTERAÇÕES DEVIDO À POSSIBILIDADE DAS FAMÍLIAS MIGRAREM ENTRE AS MODALIDADES DE ATENDIMENTO OU ESTAREM COM ATENDIMENTO INTERROMPIDO – DE REASSENTAMENTO COLETIVO PARA REASSENTAMENTO FAMILIAR, POR EXEMPLO – OU OPTAREM POR OUTRA FORMA DE REPARAÇÃO.

Fatos relevantes do mês

- Trabalho em regime de **Home Office** para parte do administrativo da Fundação Renova devido às orientações da Organização Mundial da Saúde (OMS) para contenção do vírus COVID-19;
- Comprometimento das metas de 2020 do projeto que serão revistas após o retorno das atividades paralisadas devido vírus COVID-19;
- Realização de estudos para o retorno das atividades de campo de maneira a minimizar os impactos no cronograma do projeto e mitigar a probabilidade de contaminação dos colaboradores da obra por COVID-19;
- Tratativas e alinhamento junto aos stakeholders de forma a garantir o retorno das atividades de maneira segura;
- Início da recuperação da rodovia de acesso a Paracatu de Baixo através da cobertura de buracos na mesma;
- Retomada das atividades de campo em 15/06 atendendo a Nota Técnica emitida pelo Comitê Gestor de Mariana, que solicitou a adequação do Plano de retomada e diagnóstico através de teste rápido de COVID-19 de todos os colaboradores mobilizados (1ª, 2ª e 3ª árvores);
- Aprovada 3ª árvore em 26/06/20 para mobilização de 170 colaboradores, totalizando 450. Antes de 23/03/2020 o efetivo mobilizado era de 1080 colaboradores;
- Início da execução da fundação da Escola;
- Conclusão de projetos básicos para **5** casas;

- Conclusão de projetos executivos de fundação para **2** casas e **1** bem público.

Curva S do projeto

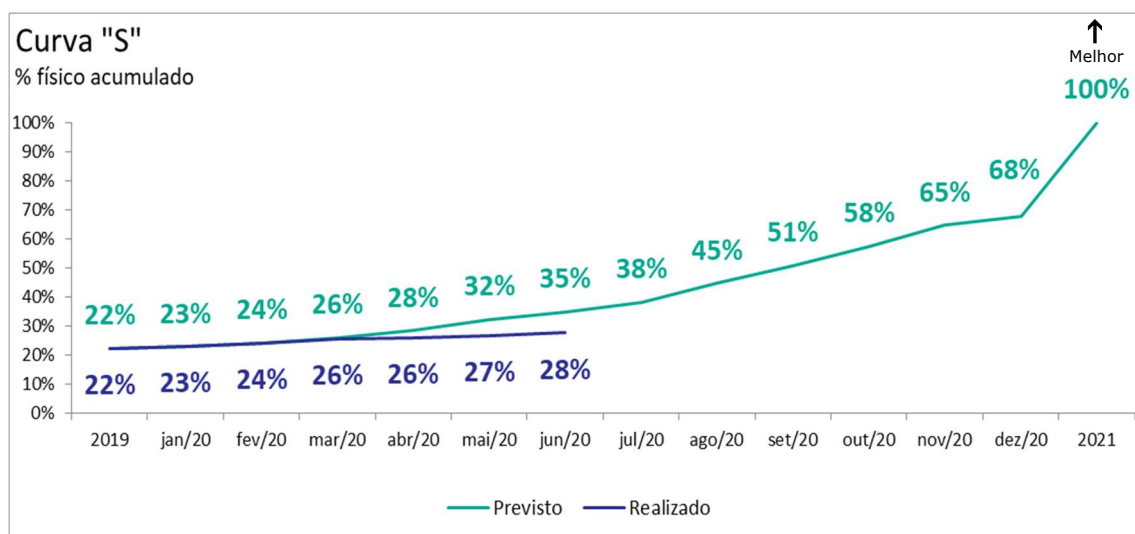
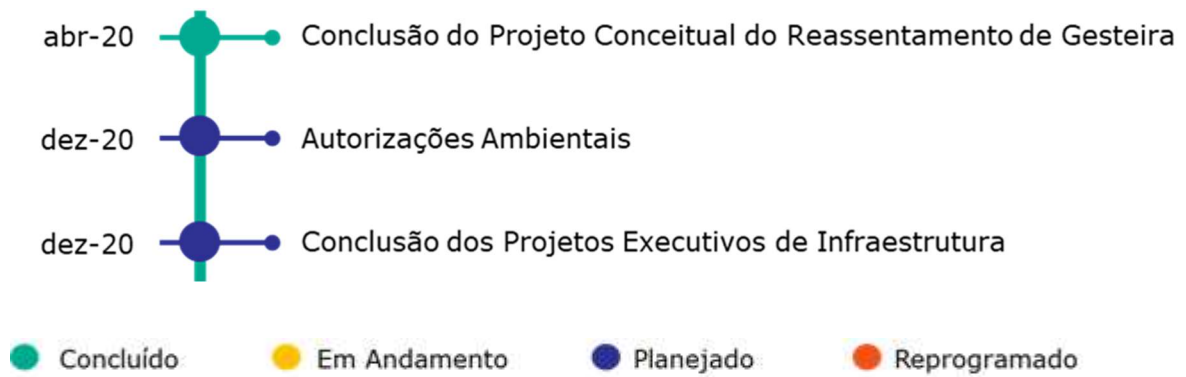


Gráfico 2. Curva "S" de avanço físico do Reassentamento de Paracatu de Baixo (junho/2020).

Projeto Reconstrução de Gesteira

Entregas para o ano de 2020



Grandes números do projeto*

- **26 famílias** atendidas.

NOTA: *OS GRANDES NÚMEROS EM CADA REASSENTAMENTO É ESTIMADO E SOFRE ALTERAÇÕES DEVIDO À POSSIBILIDADE DAS FAMÍLIAS MIGRAREM ENTRE AS MODALIDADES DE ATENDIMENTO OU ESTAREM COM ATENDIMENTO INTERROMPIDO – DE REASSENTAMENTO COLETIVO PARA REASSENTAMENTO FAMILIAR, POR EXEMPLO – OU OPTAREM POR OUTRA FORMA DE REPARAÇÃO.

Fatos relevantes do mês

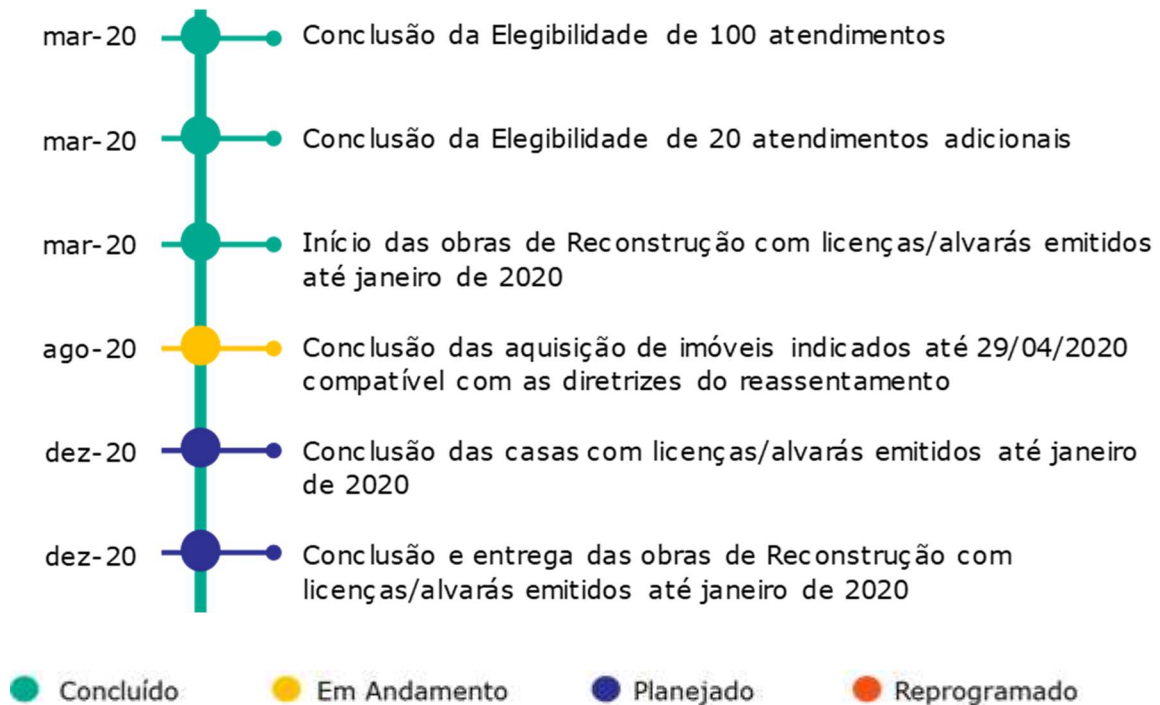
- Trabalho em regime de **Home Office** para parte do administrativo da Fundação Renova devido às orientações da Organização Mundial da Saúde (OMS) para contenção do vírus COVID-19;
- Comprometimento das metas de 2020 do projeto, que serão revistas após o retorno das atividades paralisadas por conta do vírus COVID-19;
- Tratativas e alinhamento junto aos stakeholders de forma a garantir o retorno das atividades de maneira segura;
- Emitido parecer da CEMIG favorável a alimentação com energia elétrica (transformador de 300kVA) do canteiro de obras;
- Apresentadas à comissão de atingidos de Barra Longa as opções de Sistemas de Abastecimento de Água por meio de sessão virtual.

Curva S do projeto

- Em elaboração visto as tratativas do Reassentamento de Gesteira junto à ACP.

Projeto Reassentamento Familiar e Reconstruções

Entregas para o ano de 2020



Grandes números do projeto*

- **140 famílias** atendidas, sendo **126 do Reassentamento Familiar** e **14 das Reconstruções**;
- **46 imóveis** foram adquiridos para famílias que optaram por esta modalidade de reparação do direito à moradia, sendo **17 imóveis para reformar**, **26 imóveis para construir** e **3 lotes vagos**;
- **37 projetos conceituais finalizados**, **21 para construção**, **14 para reforma** e **2 para lotes**;
- **12 projetos básicos** e **16 licenças simplificadas protocolados** na Prefeitura, além de **2 dispensas de licença emitidas**, sendo **11 projetos básicos de construção** e **1 de reforma**;
- **Alvará** para **1 reforma** e **4 licenças simplificadas** de reforma emitidas;
- Comunidades rurais: **8 casas** da modalidade de reconstrução **entregues do total de 15**.

NOTA: *OS GRANDES NÚMEROS EM CADA REASSENTAMENTO É ESTIMADO E SOFRE ALTERAÇÕES DEVIDO À POSSIBILIDADE DAS FAMÍLIAS MIGRAREM ENTRE AS MODALIDADES DE ATENDIMENTO OU ESTAREM COM ATENDIMENTO INTERROMPIDO – DE REASSENTAMENTO COLETIVO PARA REASSENTAMENTO FAMILIAR, POR EXEMPLO – OU OPTAREM POR OUTRA FORMA DE REPARAÇÃO

Fatos relevantes do mês

- Trabalho em regime de Home Office para parte do administrativo da Fundação Renova devido às orientações da Organização Mundial da Saúde (OMS) para contenção do vírus COVID-19;
- Comprometimento das metas de 2020 do projeto que serão revistas após o retorno das atividades paralisadas devido vírus COVID-19;
- Realização de estudos para o retorno das atividades de campo de maneira a minimizar os impactos no cronograma do projeto e mitigar a probabilidade de contaminação dos colaboradores da obra por COVID-19;
- Tratativas e alinhamento junto aos stakeholders de forma a garantir o retorno das atividades de maneira segura;
- Retomada das atividades de campo em 15/06 atendendo a Nota Técnica emitida pelo Comitê Gestor de Mariana, que solicitou a adequação do Plano de retomada e diagnóstico através de teste rápido de COVID-19 de todos os colaboradores mobilizados (1ª, 2ª e 3ª árvores);
- Aprovada 3ª árvore em 26/06/20 para mobilização de 45 colaboradores, totalizando 110. Antes de 23/03/2020 o efetivo mobilizado era de 232 colaboradores;
- Retomada das obras de **4** casas em 15/06 com a Empresa Dinâmica;
- Aquisição de **3** imóveis para atendimento, sendo **2** imóveis para reformar e **1** para construir;
- Conclusão de **4** projetos conceituais.

Indicadores*

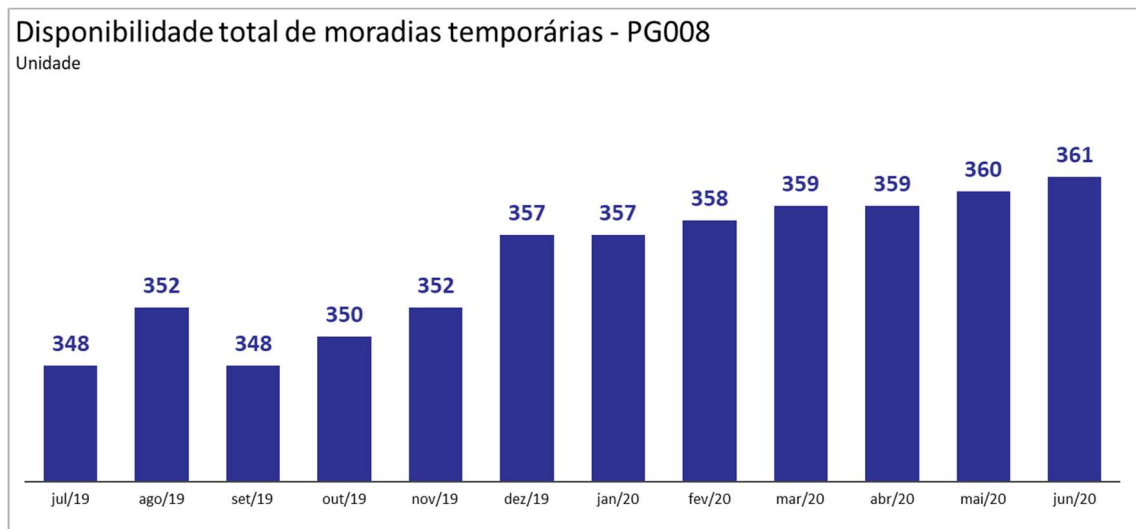


Gráfico 5. Disponibilização de moradias temporárias PG008. Gráfico Mensal (junho/2020)

NOTA: *O NÚMERO DE DISPONIBILIZAÇÃO DE MORADIAS TEMPORÁRIAS DESDOBRADO PARA O PG08 COMEÇOU A SER DIVULGADO EM JULHO DE 2019.

Curva S do projeto

- Em revisão devido ao acréscimo de famílias no reassentamento familiar no período.

PG009 Recuperação do Reservatório da UHE Risoleta Neves

Eixo Terra e Água

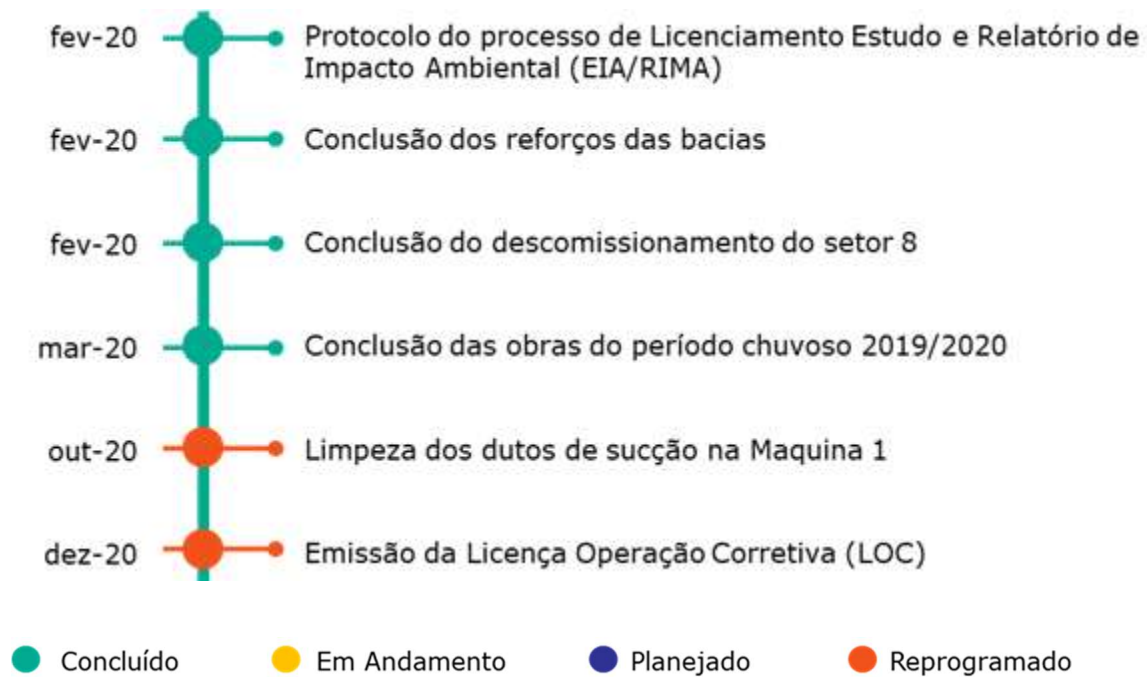
Objetivo

Restabelecimento das condições de operação da Usina Hidrelétrica Risoleta Neves por meio da implantação de ações de desassoreamento na área de alagamento da hidrelétrica e de reparo de infraestrutura.

Cláusulas do TTAC: 79 - Em andamento; 150 - Reprogramada;

Deliberações que impactam escopo e prazo: 80 - Item 2.1 - Em andamento; 30, 80 - itens 2.2, 4.1 e 4.2, 225 e 286 – Concluídas internamente.

Entregas do ano de 2020



Grande número do programa

- **959 mil m³ de material foi bombeado** do reservatório da Usina Risoleta Neves, acumulado até junho/2020.

Fatos relevantes do mês

- Atividades em campo paralisadas desde 20/mar, devido à pandemia do coronavírus;
- *Due diligence e handover* para Samarco em andamento, com finalização da disponibilização de documentos e reuniões entre pontos focais. Equipe da Samarco realizando análise dos documentos;
- Fornecedor contratado para o restauro da Fazenda Floresta internalizado e revitalização iniciada. Projetos para patrimônio da Fazenda Floresta apresentados;
- Projetos de dragagem, desaguamento e tratamento sendo elaborados;
- Determinação judicial encaminhada ao Consórcio Candonga solicitando informações sobre a autorização das sondagens. Consórcio respondeu com Nota Técnica programada para 10 dias (expectativa para 01/07/20);
- Serviços de manutenção realizados nos acessos (Principal e correção de talude na estrada para a Comunidade do Marimbondo) e nas bacias (limpeza, capina e roçada);
- Atualização do status do Licenciamento (Estudos de Impactos Ambientais - EIA) através do fluxograma elaborado;

- Realização de monitoramento dos instrumentos e estruturas, mostrando que as estruturas geotécnicas do PG09 apresentam condições de estabilidade adequadas.

Indicadores

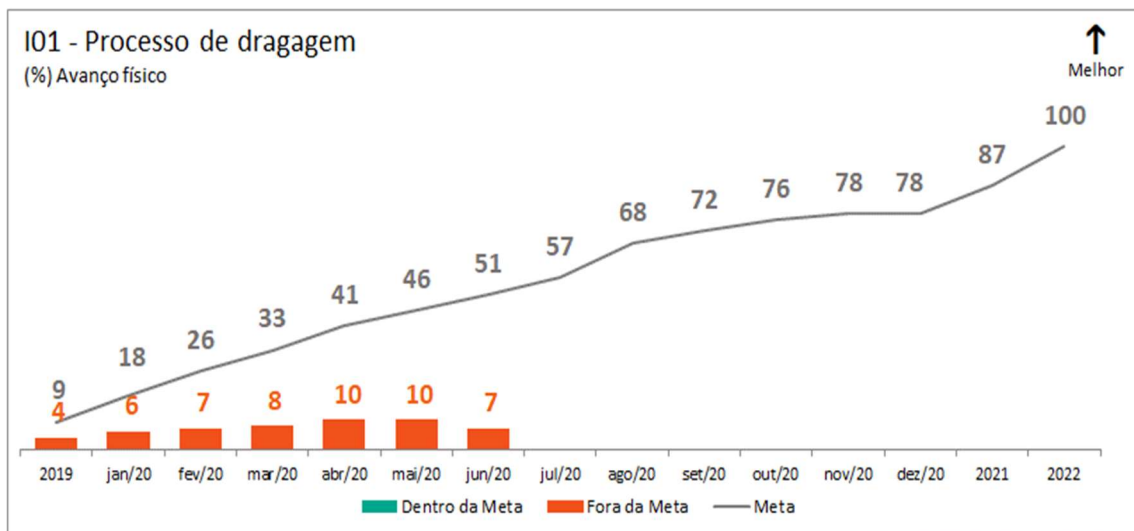


Gráfico 4. (%) Avanço físico do processo de dragagem. Gráfico Acumulado (junho/2020)

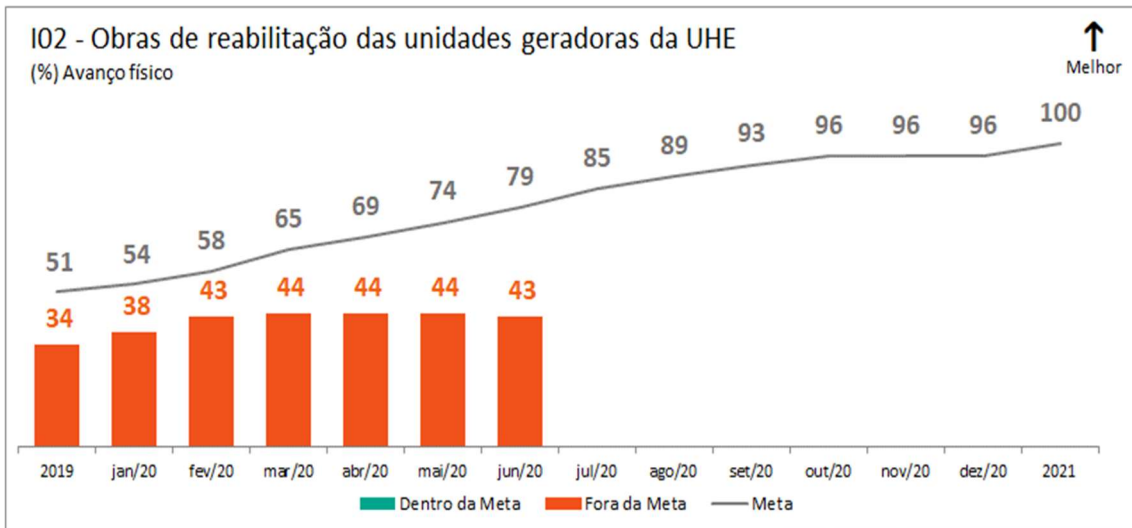


Gráfico 2. (%) Avanço físico das obras de reabilitação das unidades geradoras da UHE. Gráfico Acumulado (junho/2020).

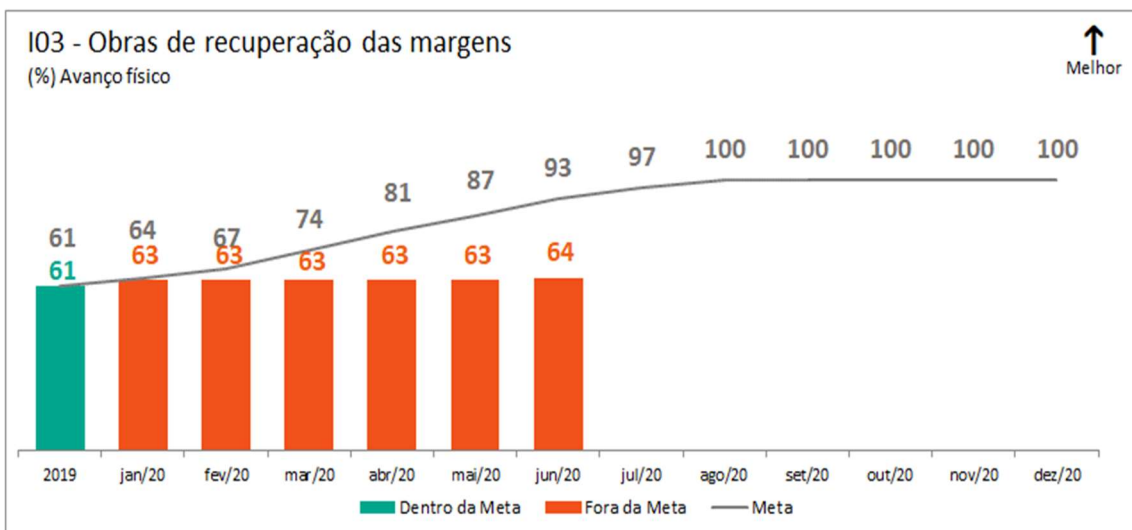


Gráfico 3. (%) Avanço físico das obras de recuperação das margens. Gráfico Acumulado (junho/2020).

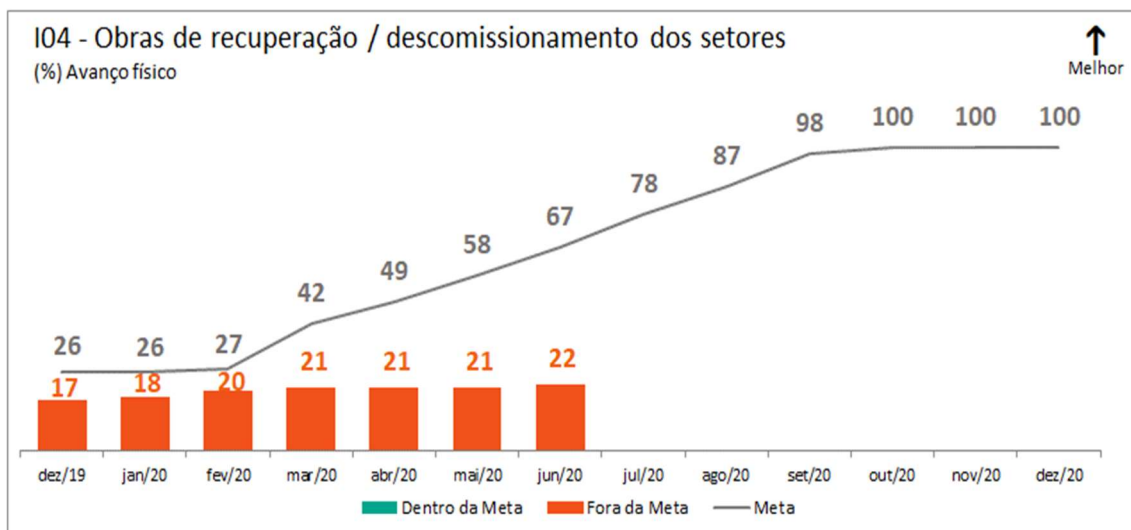


Gráfico 4. (%) Avanço físico das obras de recuperação / descomissionamento dos setores. Gráfico Acumulado (junho/2020).

Curva S do programa

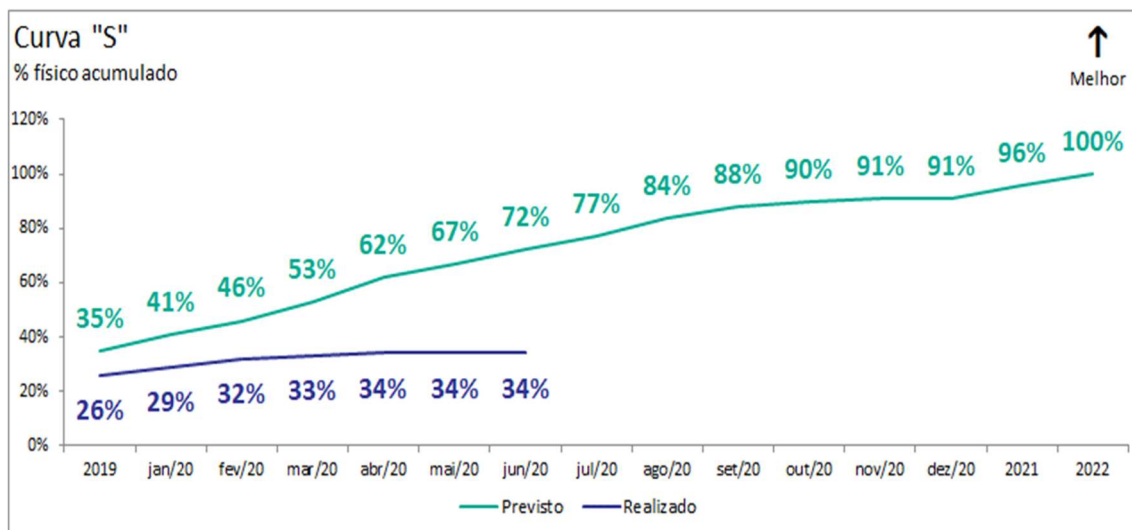


Gráfico 5. Curva "S" de avanço físico (junho/2020).

PG010 Programa de recuperação das demais comunidades e infraestruturas impactadas entre Fundão e Candonga

Eixo Reconstrução e Infraestrutura

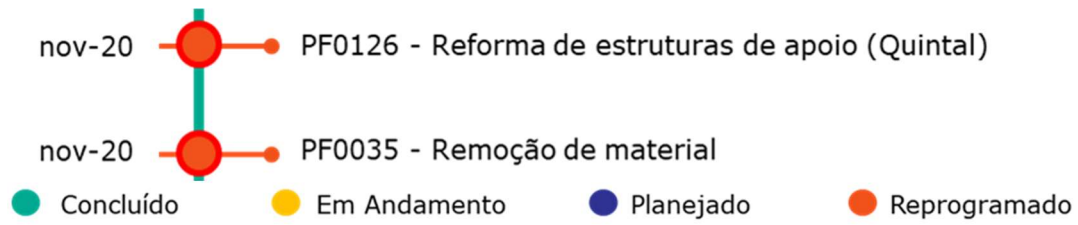
Objetivo

Executar as atividades de recuperação e reconstrução das infraestruturas danificadas pelo evento tais como: reestabelecimentos de acessos, limpeza e retirada de resíduos nas estruturas impactadas, entulho e detritos decorrentes do evento de rompimento da barragem de Fundão, demolição de estruturas comprometidas remanescentes e consequente limpeza, reconstrução de pontes, reconstrução ou reforma de cercas, currais e paiol, drenagem, reconstrução ou reforma de igrejas e outros templos religiosos, reconstrução ou reforma de campos de futebol e espaços de prática esportiva de acesso público, reconstrução ou reforma de centros comunitários, praças e locais públicos de lazer, reconstrução ou reforma de poços artesianos e pinguelas, recuperação ou reforma das vias de acessos impactadas pelo evento, contenções de taludes e encostas para acessos, reconstrução ou reforma das unidades habitacionais impactadas, reconstrução e recuperação das estruturas de educação e saúde impactadas.

Cláusula do TTAC: 82 - Reprogramada.

Deliberações CIF que impactam escopo e prazo: 127 Itens - 1.1, 1.4, 1.5 e 1.6 e 191 – Concluídas internamente; 190 - Item 2, 207 - Itens 1 e 2 e 217 - Itens 2 e 3 – Em andamento.

Entregas do ano de 2020



Grandes números do programa

Geral Infraestrutura e Reconstrução: **1.602 obras concluídas** (projetos e processos) até junho/2020, sendo que, desse total, pode-se citar alguns exemplos:

- **878** obras correspondem a manutenção/recuperação de acessos e cercamentos que totalizam: 1439,9 Km de manutenções realizadas, 142,2 km de acessos recuperados e 212 km de cercamentos de propriedades rurais executados;
- **109** obras correspondem a residências e propriedades recuperadas;
- **15** obras correspondem a casas reconstruídas;
- **28** obras correspondem a comércios reformados;
- **189** obras correspondem a quintais e lotes reformados.

Barra Longa:

- **105** obras correspondem a residências e propriedades recuperadas;
- **8** obras correspondem a casas reconstruídas;
- **27** obras correspondem a comércios reformados;
- **189** obras correspondem a quintais e lotes reformados.

Mariana:

- **4** obras correspondem a residências e propriedades recuperadas;
- **7** obras correspondem a casas reconstruídas;
- **1** obras correspondem a comércios reformados;
- **0** obras correspondem a quintais e lotes reformados.

Fatos relevantes do mês

- Atividades de campo em Barra Longa/MG paralisadas desde março/20, devido à pandemia do Coronavírus;
- Planos de retomada de cada frente em avaliação pela Fundação Renova;
- Obras relacionadas ao PASEA (Plano de Adequação Socioeconômica e Ambiental das Propriedades Rurais) com retorno aprovado pela Prefeitura Municipal de Mariana/MG em junho/20.

Indicadores*

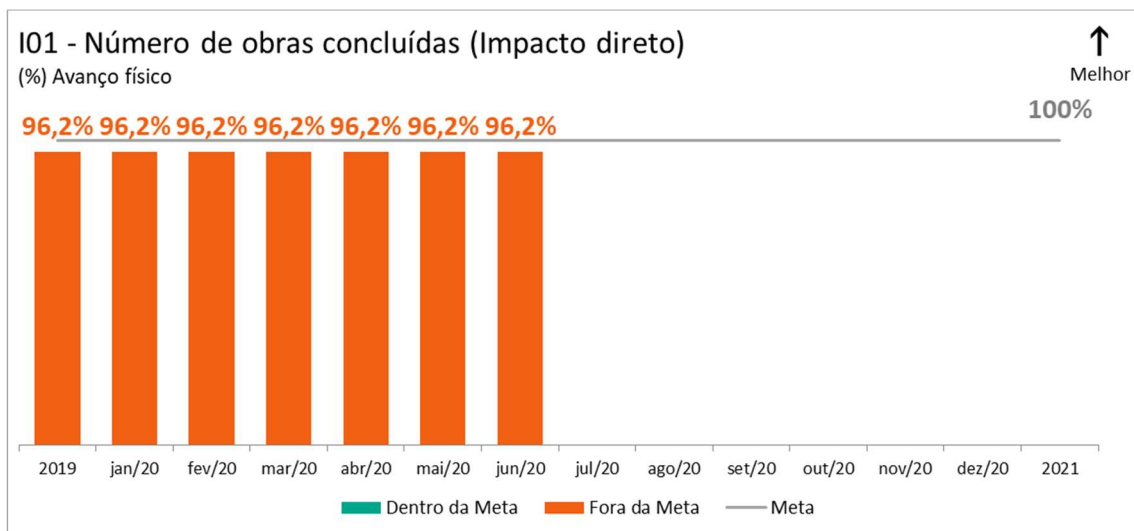


Gráfico 1 - Número de obras concluídas (Impacto direto). Gráfico Acumulado (junho/2020).

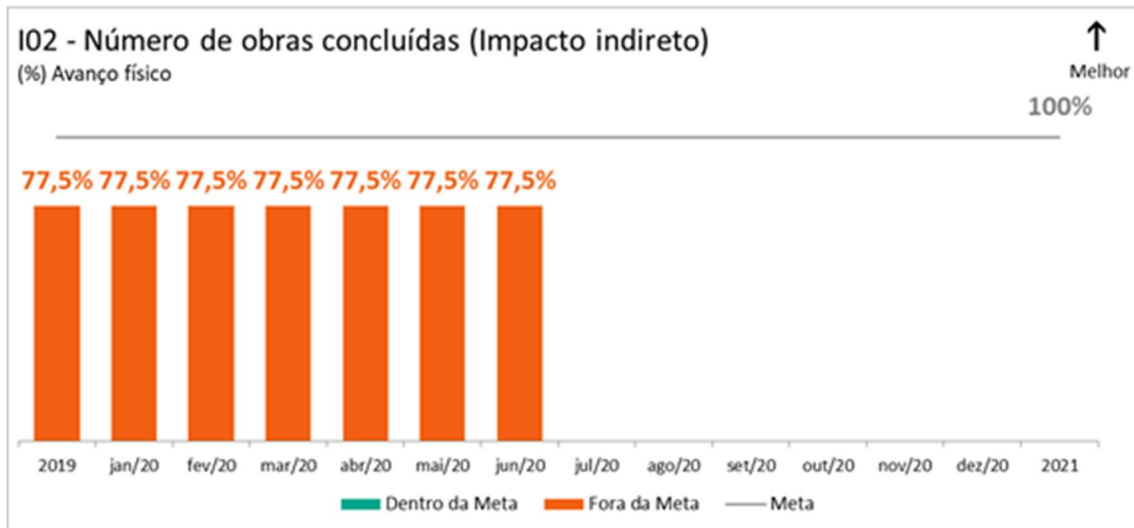


Gráfico 2 - Número de obras concluídas (Impacto indireto). Gráfico Acumulado (junho/2020).

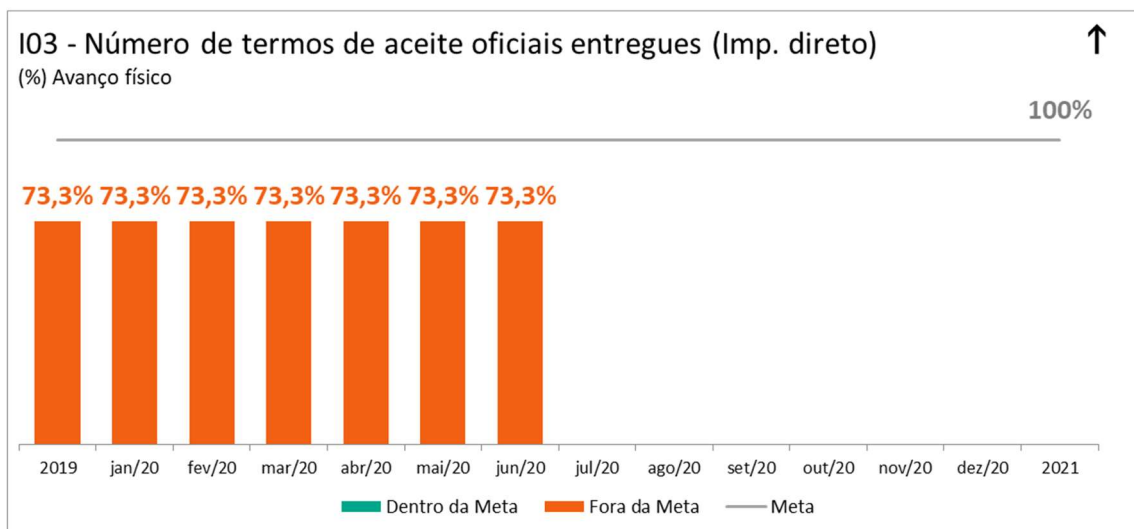


Gráfico 3 - Número de termos de aceite entregues (Impacto direto). Gráfico Acumulado (junho/2020).

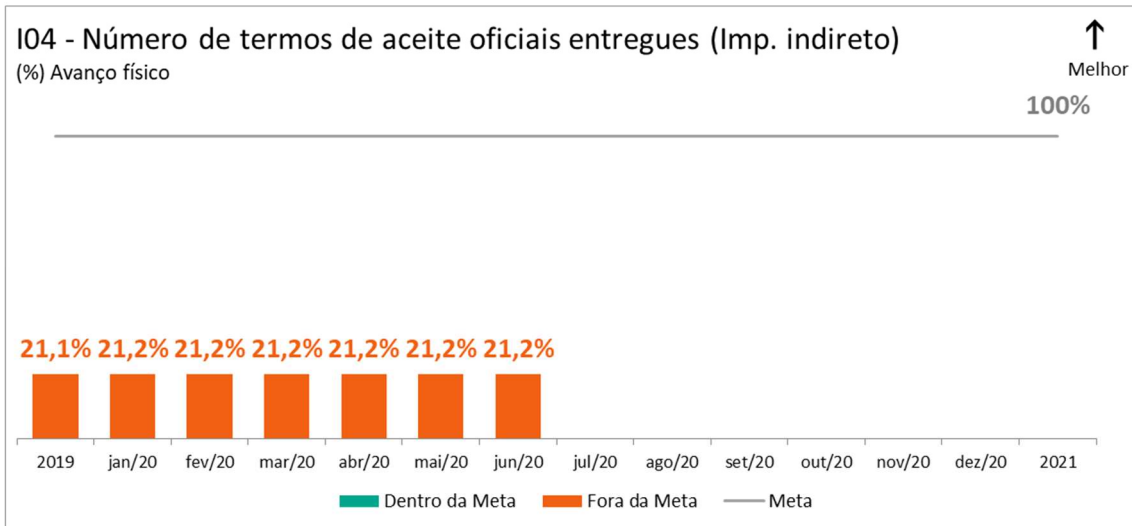


Gráfico 4 - Número de termos de aceite entregues (Impacto indireto). Gráfico Acumulado (junho/2020).

NOTA: *OS VALORES DOS INDICADORES ACIMA CONSIDERAM QUANTITATIVOS DE PROCESSOS E PROJETOS DE ACORDO COM A DEFINIÇÃO 12 DO PG010.

Curva S do programa

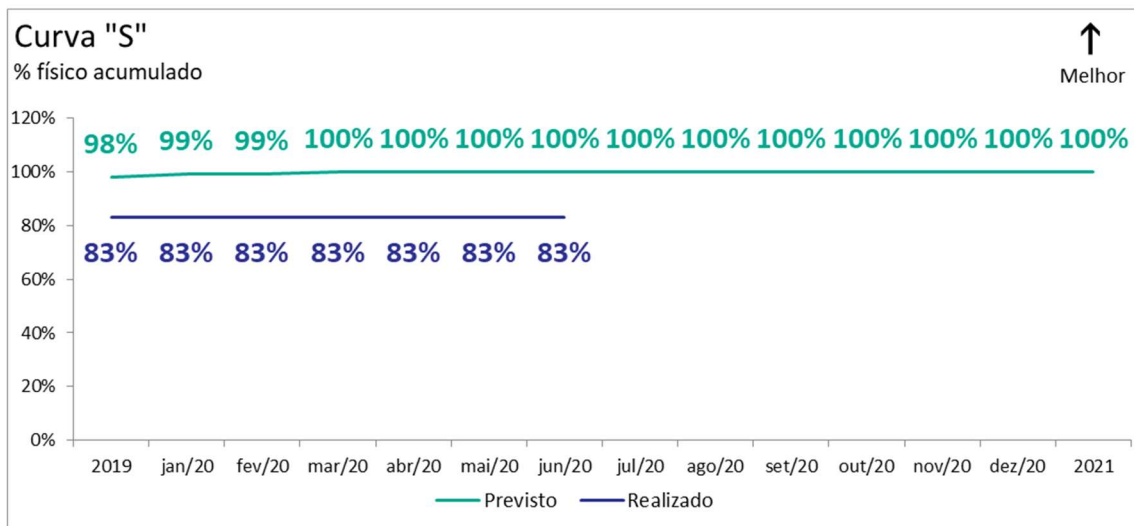


Gráfico 5. Curva "S" de avanço físico (junho/2020).

PG011 Recuperação das Escolas Impactadas e Fortalecimento da Educação Pública na Bacia do Rio Doce

Eixo Pessoas e Comunidades

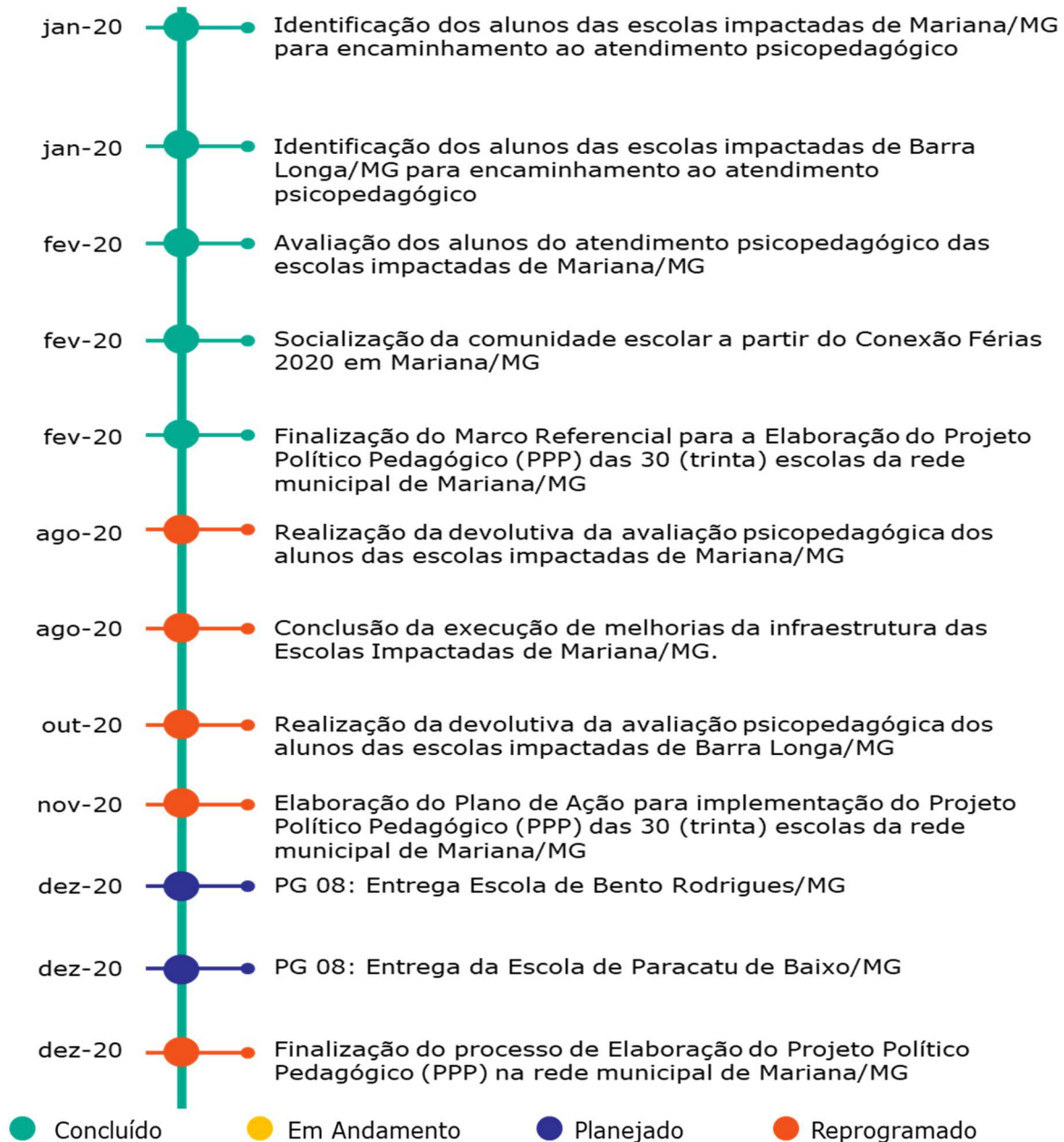
Objetivo

Reparar os danos causados às comunidades escolares atingidas de Fundão até Candonga, nas dimensões impactadas, por meio da reconstrução das condições materiais, estruturais, pedagógicas, institucionais, psicopedagógicas e sócio comunitárias, observadas as características anteriores ao rompimento da barragem para que o poder público possa garantir a manutenção do direito à educação, de acordo com as determinações do TTAC.

Cláusulas do TTAC: 89, 91, 92 e 93 – Em andamento.

Deliberações que impactam escopo e prazo: 183 – Itens 2 e 3 – Concluída internamente; 238 – Item 1 – Em andamento.

Entregas do ano de 2020



Grandes números do programa

O programa não possui grandes números.

Fatos Relevantes do mês

A Fundação Renova, seguindo os alertas da Organização Mundial de Saúde (OMS) e do Ministério da Saúde, e diante do aumento dos casos de contaminação pelo novo Coronavírus (COVID-19) no Brasil, decidiu adotar medidas de prevenção e segurança, suspendendo suas atividades de campo. Sendo assim, a atividade abaixo está sendo realizada a distância:

- Realização de formações aos professores (núcleos de inclusão) no tópico psicopedagógico das escolas impactadas de Mariana/MG à distância;
- Produção de conteúdo digital educativo para distribuição em toda rede Municipal de Educação de Barra Longa/MG.

Indicadores

Tabela 1. Indicadores que não iniciaram a medição.

CÓDIGO	DESCRIÇÃO	FÓRMULA DE CÁLCULO	UNIDADE DE MEDIDA	STATUS ATÉ 06/20		
				PREVISTO	REALIZADO	FAROL
I1	Atendimento às solicitações/demandas das escolas temporárias	Demandas Escolares Atendidas / Total de Demandas encaminhadas pelas escolas aderentes ao escopo	%	-	-	-
I2	Cumprimento das normas de infraestrutura escolar para as escolas temporárias	Normas cumpridas / Total de normas exigidas	%	-	-	-
I3	Disponibilidade de vagas para transportar alunos	Número de vagas disponibilizadas / Número de alunos que solicitaram transporte	%	-	-	-
I4	Cumprimento das atividades de convivência	Número de eventos realizados / Número de eventos programados	%	-	-	-
I5	Percentual de implantação do Apoio Pedagógico	Número de escolas que receberam Apoio Pedagógico / Número de escolas que demandaram Apoio Pedagógico	%	-	-	-
I6	Percentual de implantação do Apoio Psicopedagógico	Número de avaliações psicopedagógicas com devolutiva / Número de encaminhamentos para o apoio psicopedagógico	%	-	-	-

Curva S do programa*

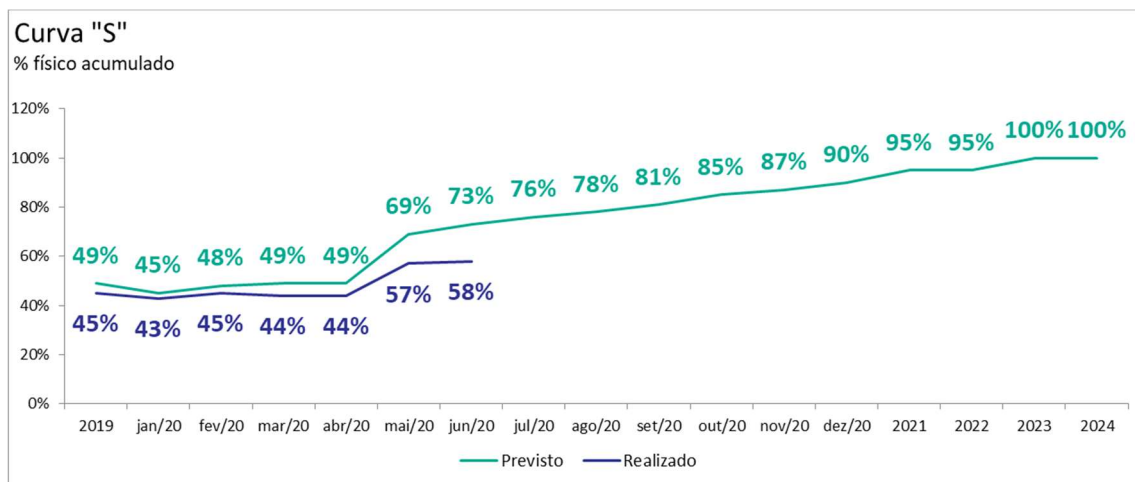


Gráfico 1. Curva "S" de avanço físico (junho/2020).

NOTA: *A ALTERAÇÃO DO AVANÇO FÍSICO VISTA NO MÊS DE MAIO É EM DECORRÊNCIA DA REDISTRIBUIÇÃO DOS PESOS DAS TAREFAS DO CRONOGRAMA DO PG11 EM FUNÇÃO DO ORÇAMENTO PREVISTO PARA CADA PROJETO. ESSA ALTERAÇÃO FOI VALIDADA COM A EQUIPE TÉCNICA DO PROGRAMA E ESTÁ SEGUINDO O FLUXO DE GESTÃO DE MUDANÇAS PADRÃO.

PG012 Programa de Memória Histórica, Cultural e Artística

Eixo Pessoas e Comunidades

Objetivo

O objetivo geral é implantar medidas socioeducativas para preservação, manutenção e fortalecimento do patrimônio cultural, histórico e artístico na região impactada, e em parceria com as comunidades e poder público, conforme determinações das Cláusulas 95 a 100 do TTAC.

Cláusulas do TTAC: 95 e 99 – Em andamento.

Deliberações que impactam escopo e prazo: 349 – Concluída internamente

Entregas do ano de 2020



Grandes números do programa

O programa não possui grandes números.

Fatos relevantes do mês

- Início da disponibilização de vídeo aulas gratuitas, de artesanato e culinária, associadas às oficinas na Casa dos Saberes em Mariana/MG.

Indicadores*

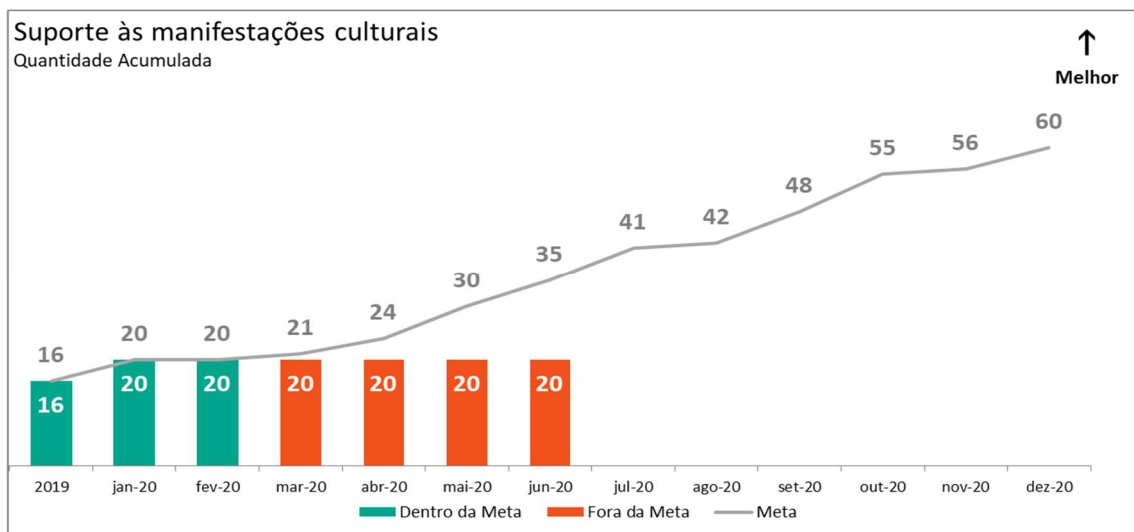


Gráfico 1. Suporte às manifestações culturais. Gráfico acumulado (junho/2020).

NOTA: *NÃO HOUVE APOIO ÀS MANIFESTAÇÕES CULTURAIS PREVISTAS PARA OS MESES DE MARÇO, ABRIL, MAIO E JUNHO DE 2020 EM DECORRÊNCIA DA PARALISAÇÃO DAS ATIVIDADES DEVIDO AO CORONAVÍRUS.

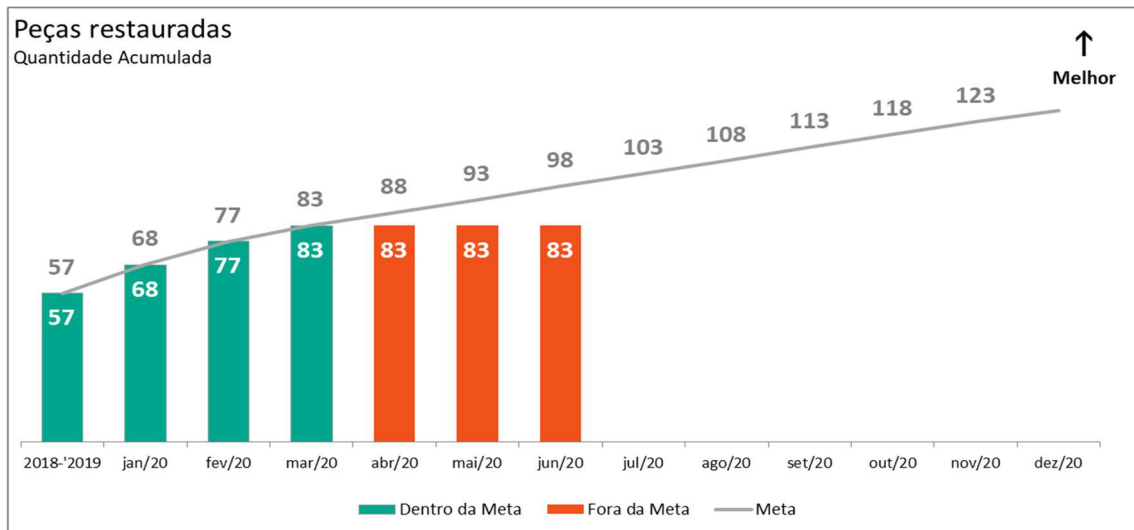


Gráfico 2. Projetos restaurados. Gráfico acumulado (junho/2020).

NOTA: HOUE PARALISAÇÃO NA EXECUÇÃO DOS PROJETOS DE RESTAURO NA RESERVA TÉCNICA DE MARIANA/MG, EM DECORRÊNCIA DA SUSPENSÃO DAS ATIVIDADES DE CAMPO PELA FUNDAÇÃO RENOVA, DEVIDO AO CORONAVÍRUS.

Curva S do programa

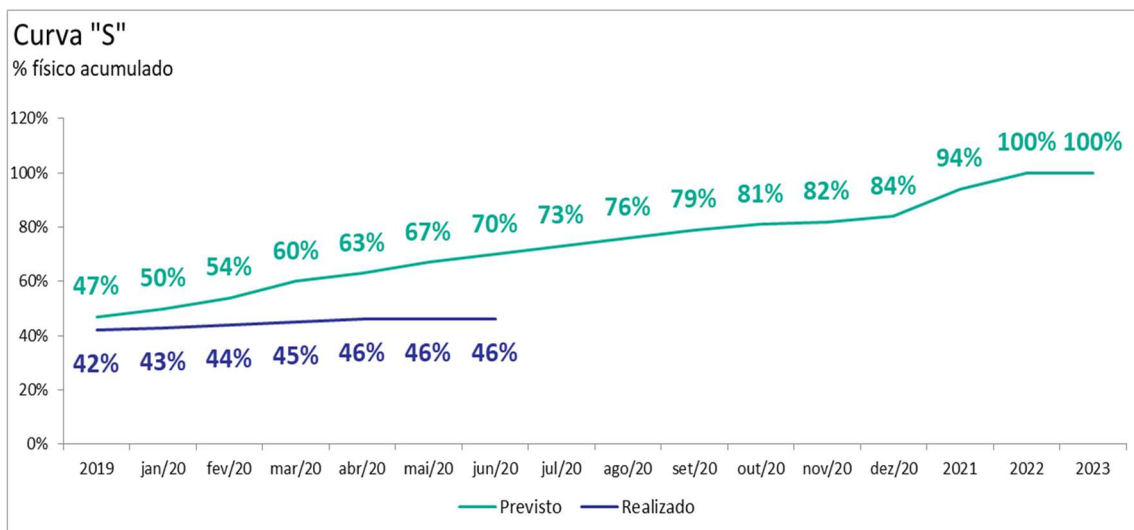


Gráfico 3. Curva "S" de avanço físico (junho/2020).

PG013 Programa de Turismo, Cultura, Esporte e Lazer

Eixo Pessoas e Comunidades

Objetivo

O objetivo geral desse programa é, a partir de um diagnóstico de impacto do rompimento na área de abrangência socioeconômica, fomentar ações conjuntas para o fortalecimento das políticas públicas de gestão da cultura, turismo, lazer e esporte, através de um apoio técnico e material das estruturas necessárias para um melhor desenvolvimento dessas atividades nas regiões impactadas, de acordo com o grau de severidade sofrido por cada localidade, conforme determinação das Cláusulas 101 a 105 do TTAC.

Cláusulas do TTAC: 101 – Concluída internamente; 103 – Itens a, g e 104 – Itens a, b, c, d - Em andamento; 103 – Itens b, c, d, e, f e 104 – Item e – Planejada.

Deliberações que impactam escopo e prazo: 239 – Itens 1a, 1b, 3, 4 e 5; 287 – Item 3; 321 – Item 3 - Concluídas internamente.

Entregas do ano de 2020



Grandes números do programa

O programa não possui grandes números.

Fatos relevantes do mês

- Conclusão da disponibilização de capacitações em plataforma online para desenvolvimento do empreendedorismo turístico;
- Divulgação dos projetos aprovados no Edital Doce para o Estado do Espírito Santo.

Indicadores

Os indicadores do programa estão em revisão.

Curva S do programa

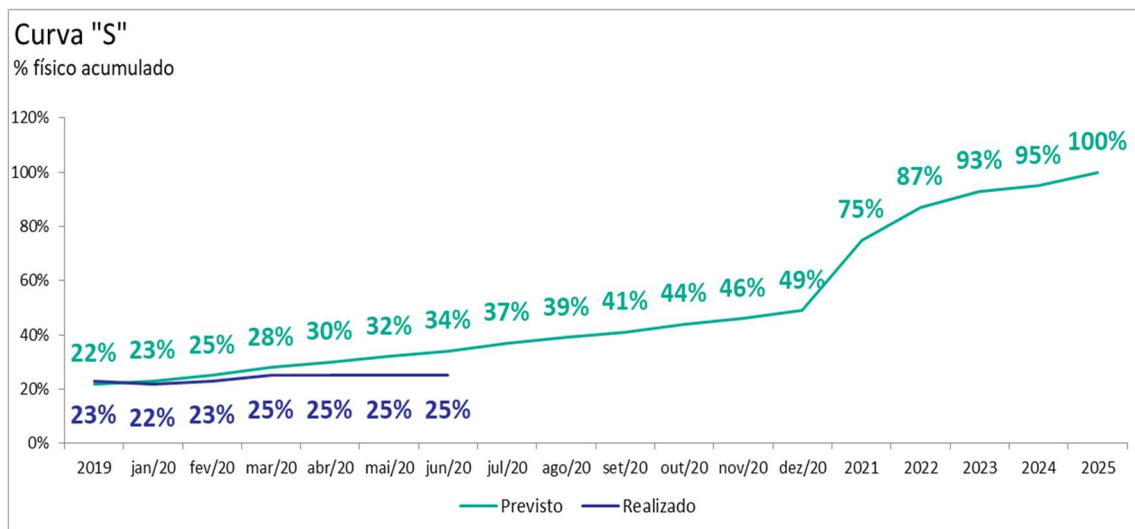


Gráfico 1. Curva "S" de avanço físico (junho/2020).

PG014 Programa de Apoio à Saúde Física e Mental da População Impactada

Eixo Pessoas e Comunidades

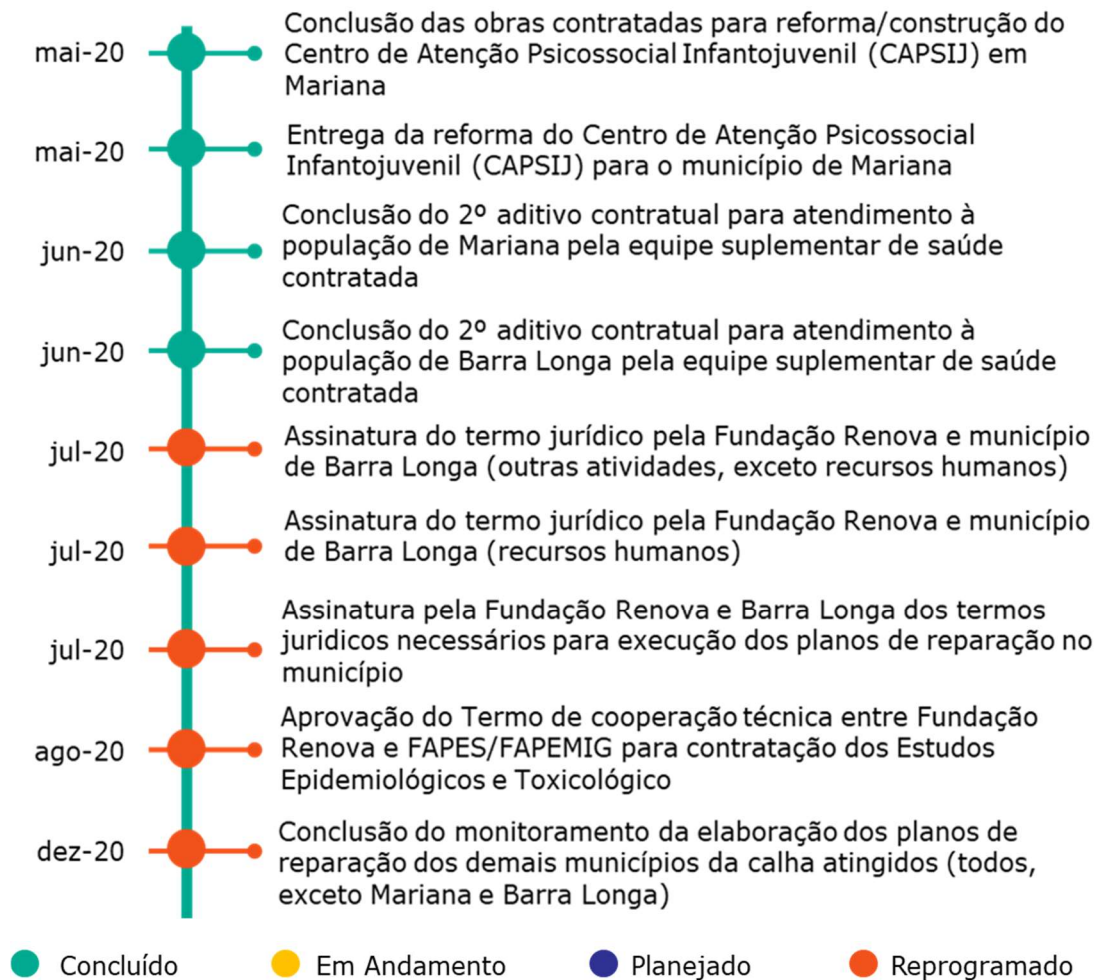
Objetivo

Identificar alterações no perfil de saúde da população atingida, em decorrência do rompimento. Com base em evidências de correlação, desenvolver atividades de apoio à saúde física e mental dos impactados.

Cláusulas do TTAC: 106 – Planejada; 107, 109, 111 e 112 - § único - Em andamento.

Deliberações que impactam em escopo e prazo: 106 – Item 3, 130 – Item 4, 189 – Itens 1 e 2, 197 – Itens 1 e 2, 198 – Item 2, 219 – Item 4, 220 – Itens 2 e 3, 247 – Item 1, 252 – Item 2, 264 – Item 4, 265 – Item 2, 266 – Item 2 e 313 – Item 2 - Concluídas internamente; 301 e 386 – Em andamento.

Entregas do ano de 2020*



NOTA: *AS ENTREGAS FUTURAS RELACIONADAS À AÇÃO CIVIL PÚBLICA (ACP 155) E AO PROCESSO DE JUDICIALIZAÇÃO DO PLANO DE AÇÃO EM SAÚDE DE BARRA LONGA PODEM SOFRER MUDANÇAS DE PRAZO, DE ACORDO COM AS DECISÕES JUDICIAIS

Grandes números do programa

- **47 profissionais** (entre médicos, enfermeiros, assistentes sociais, psicólogos e psiquiatras) atuaram nos municípios de Mariana/MG (**28 profissionais**) e Barra Longa/MG (**19 profissionais**) no período de 21/05/2020 até 20/06/2020.

*O NÚMERO REPORTADO PELO FORNECEDOR REFERE-SE AO NÚMERO EFETIVO DE PROFISSIONAIS ATUANTES NO PERÍODO DA MEDIÇÃO, DESCONSIDERANDO, POR EXEMPLO, AQUELES DE FÉRIAS OU AFASTADOS (PODENDO, PORTANTO, VARIAR DE UM RELATÓRIO PARA OUTRO) E ESTÁ SUJEITO À APROVAÇÃO DA MEDIÇÃO REALIZADA ENTRE FORNECEDOR E FUNDAÇÃO RENOVA

Fatos relevantes do mês

- Conclusão do aditivo do contrato da Contexto, que fornece suplementação de profissionais de saúde para os municípios de Mariana/MG e Barra Longa/MG. A partir do dia 01/07/2020, começa novo aditivo contratual, sem interrupção do serviço prestado.

Indicadores

Os indicadores do programa estão em revisão.

Curva S do programa*

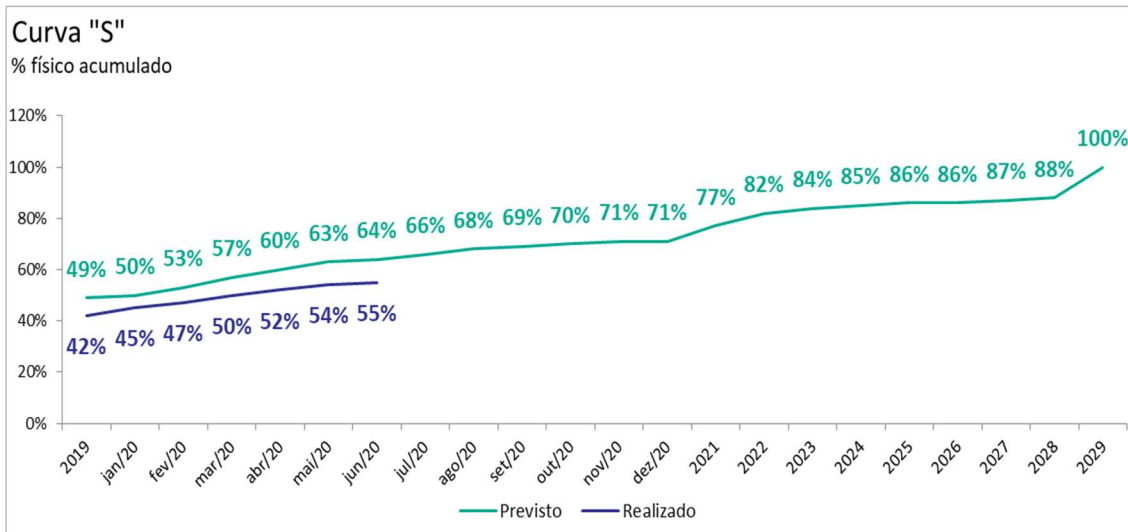


Gráfico 1. Curva "S" de avanço físico (junho/2020).

NOTA: *CURVA S SUJEITA A ALTERAÇÕES DEVIDO ÀS REVISÕES NO ESCOPO DO PROGRAMA E CONSEQUENTE ADEQUAÇÃO DO CRONOGRAMA.

PG015 Promoção da Inovação

Eixo Pessoas e Comunidades

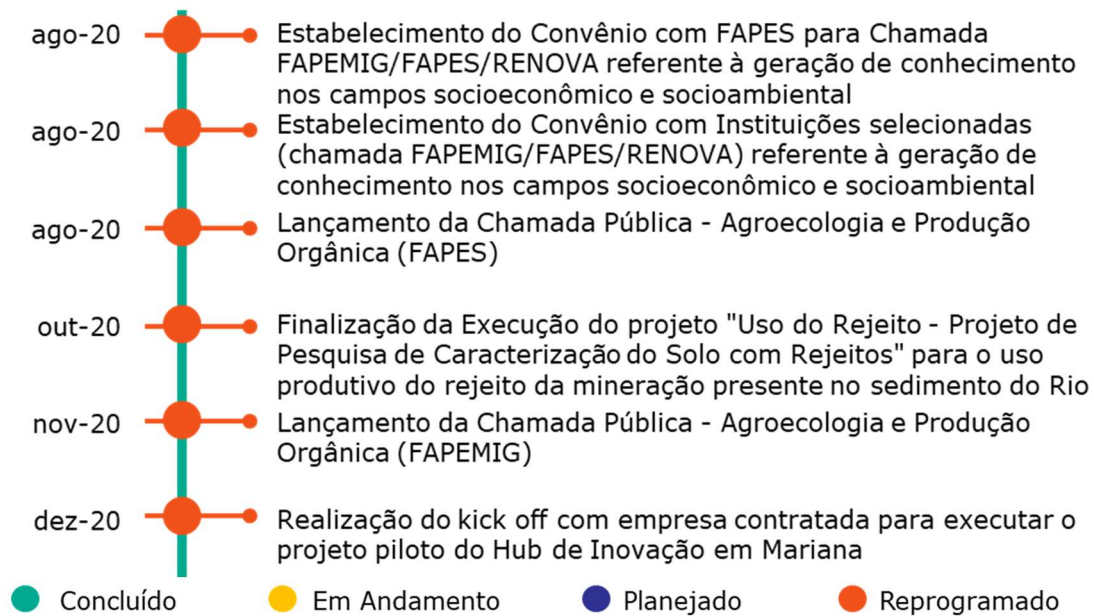
Objetivo

Fomentar a inovação e financiar a produção de conhecimento relacionado à recuperação das áreas impactadas pelo rompimento da barragem de Fundão, através da criação e fortalecimento de linhas de pesquisa de tecnologias aplicadas, com internalização das tecnologias geradas para o processo de recuperação.

Cláusulas do TTAC: 113 – Em andamento.

Deliberações que impactam escopo e prazo: 31, 100, 126 – Item 2, 126 – Item 3 – Concluídas internamente.

Entregas do ano de 2020



Grandes números do programa

O programa não possui grandes números.

Fatos relevantes do mês

Não houve fatos relevantes no último mês.

Indicadores

Os indicadores do programa estão em revisão.

Curva S do programa

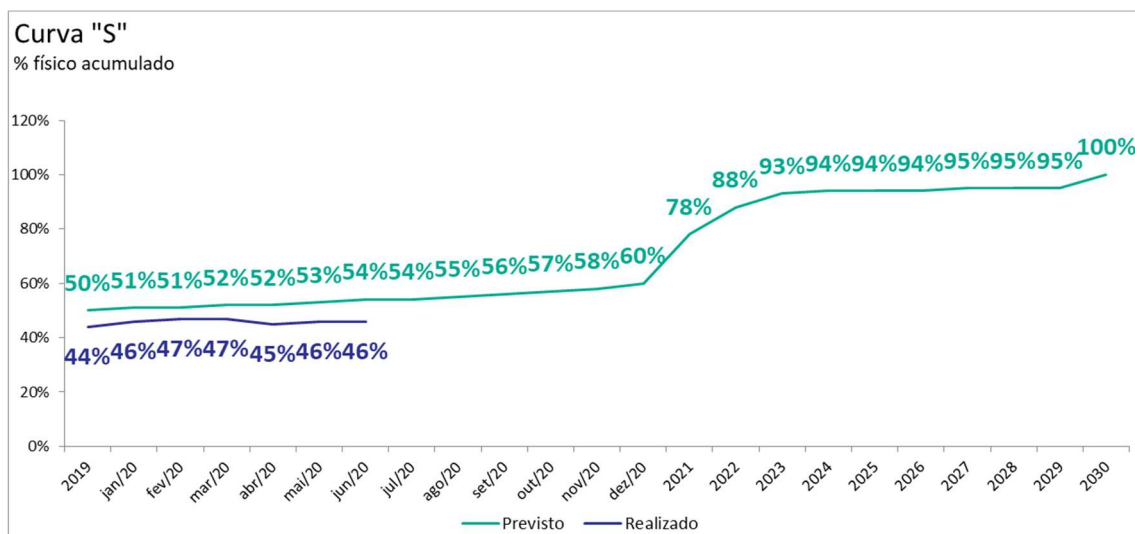


Gráfico 1. Curva "S" de avanço físico (junho/2020).

PG016 Retomada das Atividades Aquícolas e Pesqueiras

Eixo Pessoas e comunidade

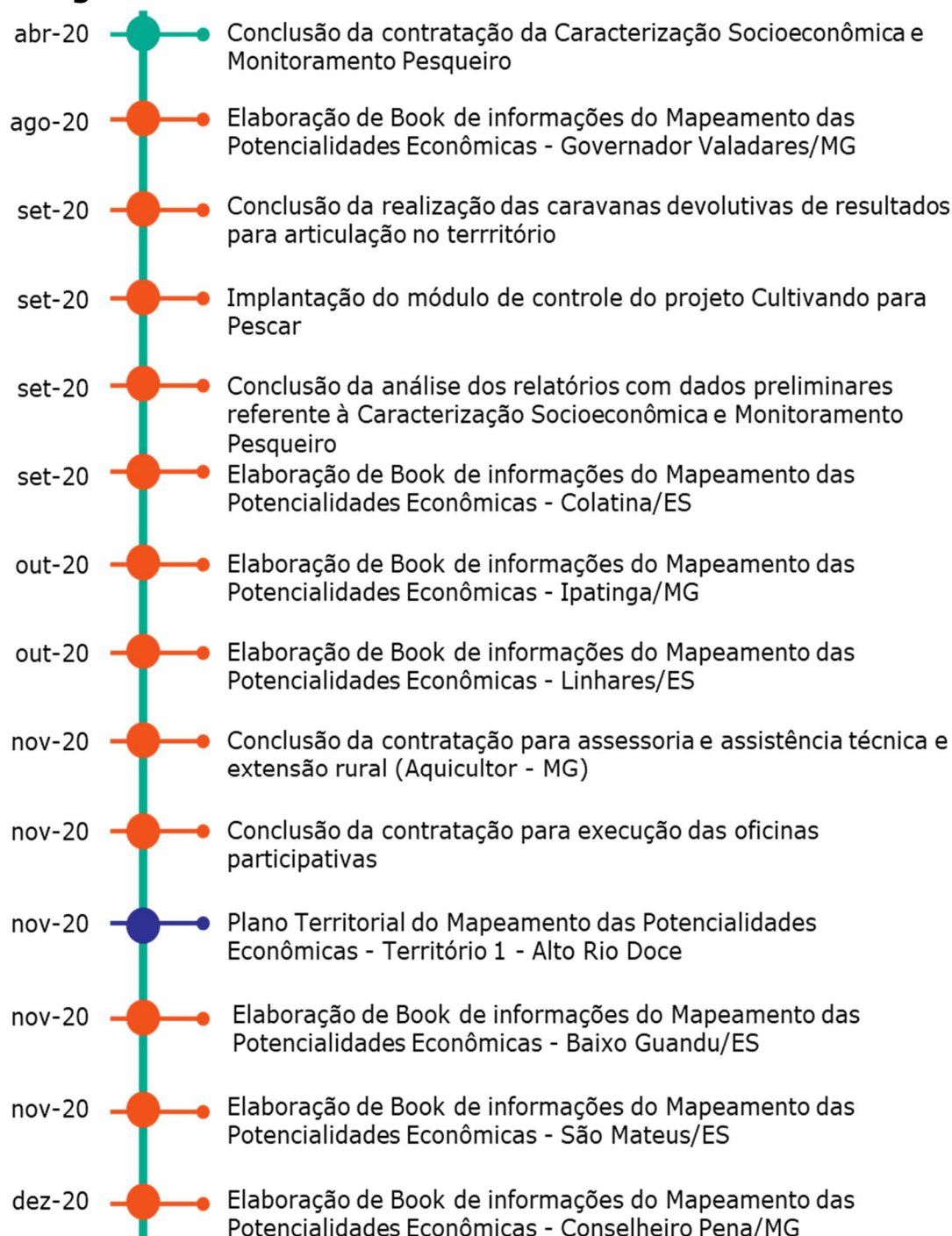
Objetivo

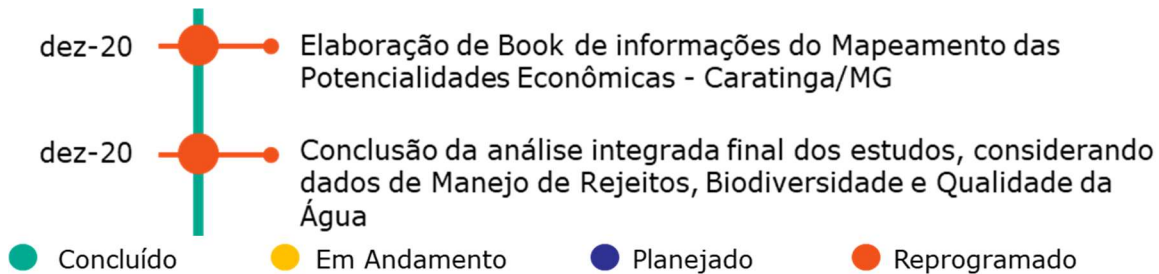
O Programa tem como objetivo principal a retomada das atividades aquícolas e pesqueiras. É importante ressaltar que o público da pesca/aquicultura é aquele que apresenta características de atividade produtiva e comercialização. Ou seja, aqueles (as) pescadores (as) que desempenham a atividade com finalidade comercial e tem o Registro Geral de Pesca (RGP), aqueles advindos do “Pescador de Fato” ou com protocolo emitido de acordo com a legislação vigente. Para aquicultura, aqueles (as) que apresentem o registro e licenciamento ambiental no órgão competente para desempenhar essa atividade. Nesse contexto, para atendimento dos (as) pescadores (as) e aquicultores (as) atingidos (as) foram definidos dois eixos principais de atuação: um para superação das limitações e restrições ao exercício da pesca e aquicultura e outro para reestruturação produtiva, alternativas de produção e geração de renda através de processos de reparação coletivos onde serão somadas ações de dimensão econômica, das relações e organização sociais e das atividades produtivas e da comercialização de pescado.

Cláusulas do TTAC: 116, 117, 118, 119, 120 e 123 – Em andamento.

Deliberações que impactam escopo e prazo: 121 – Concluída, conforme deliberação 147 de 28 de janeiro de 2018; 58 – Item 2; 58 – Item 3; 167 – Item 1; 167 – Item 2 e 167 – Item 3 – Em andamento.

Entregas do ano de 2020*





NOTA: *AS DATAS ACIMA FORAM PLANEJADAS PELA EQUIPE DO PROGRAMA DA PESCA E AINDA NÃO CONTEMPLAM AS INTERFACES DOS PROGRAMAS. AS DATAS PODEM SOFRER ALTERAÇÕES APÓS A INCLUSÃO DAS INTERFACES

Grandes números do programa

O programa não possui grandes números.

Fatos relevantes do mês

Mapeamento das potencialidades econômicas para estruturação produtiva e alternativas de renda (Diagnóstico da cadeia, Percepção de impacto e Viabilidade de projetos)

- Entrega dos relatórios parciais com informações preliminares de dados secundários dos municípios de Bom Jesus do Galho/MG, Caratinga/MG, Conceição da Barra/ES, Itueta/MG, Naque/MG, Periquito/MG, São Pedro dos Ferros/MG e Sobrália/MG.

Projeto Cultivando para Pescar - Deliberação. 121 / 147

- Abertura do segundo processo de licitação para aquisição de material referente aos sistemas de cultivo de Aquaponia, dado que o primeiro processo de licitação, no mês de maio, não obteve proposta para todos os itens elencados. Abertura do

primeiro processo de licitação referente às estufas e ração, por meio da Fundação de Apoio ao Desenvolvimento da Ciência e Tecnologia (FACTO). As licitações indicadas têm como objetivo atender as necessidades dos cultivos de peixes e hortaliças em sistema de aquaponia. Ao todo, serão beneficiadas 04 comunidades do município de Linhares/ES (Entre Rios, Povoação, Areal e Regência);

- Entrega do relatório de atividades mensais com as ações listadas para serem executadas durante o período do COVID19. Foram disponibilizados via *WhatsApp* no mês de junho, aos atingidos beneficiários, vídeos e textos técnicos com os temas: "Hidroponia vantagens e desvantagens"; "Classificação da produção hidropônica"; "Estruturas para hidroponia: Sistema *Nutrient Film Technique* (NFT) e *Floating*", "Sistema de Cultivo: Aeroponia cultivo por submersão e drenagem - substrato", "Estufa" e "Nutrição dos vegetais na Hidroponia".

Indicadores*

Tabela 1. Indicadores que não iniciaram a medição.

CÓDIGO	DESCRIÇÃO	FÓRMULA DE CÁLCULO	UNIDADE DE MEDIDA	STATUS ATÉ 06/20		
				PREVISTO	REALIZADO	FAROL
I01	Índice de atendimento aos pescadores (as) / aquicultores (as) em atividades alternativas	Quantidade de pescadores (as) aquicultores (as) atendidos (as) pela assistência técnica / Σ Quantidade de pescadores profissionais (SGS) + Pescadores de fato a serem validados pelo sistema CIF + Aquicultores – Nº de registros de “não interesse” ou “não aplicável”	%	-	-	-
I02	Índice de pescadores que atuam ou retornaram à pesca extrativista	Quantidade de pescadores (as) que atuam ou retornaram à pesca extrativista / Σ Quantidade de pescadores profissionais (SGS) + Pescadores de fato a serem validados pelo sistema CIF – Nº de registros de “não interesse”	%	-	-	-
I03	Índice de aquicultores(as) que atuam ou retornaram à atividade produtiva	Quantidade de aquicultores (as) que atuam ou retornaram à atividade produtiva / Σ Quantidade de aquicultores profissionais (SGS) – Nº de registros de “não interesse”	%	-	-	-

NOTA: *OS INDICADORES ACIMA FORAM PROPOSTOS NA REVISÃO DA DEFINIÇÃO DO PROGRAMA E SERÃO AVALIADOS PELA CÂMARA TÉCNICA DE ECONOMIA E INOVAÇÃO (CT-EI).

Curva S do programa

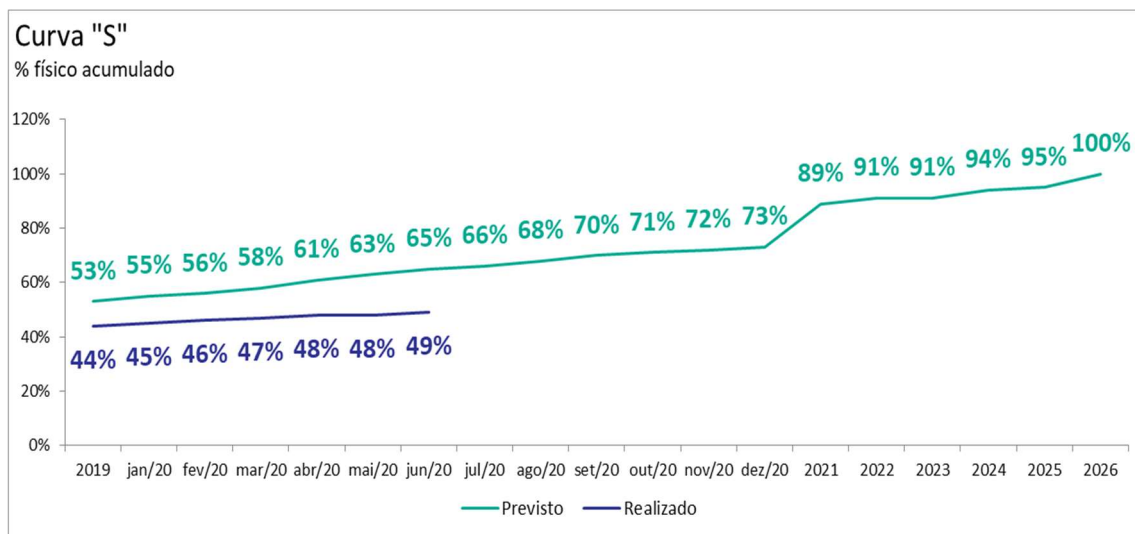


Gráfico 1. Curva "S" de avanço físico. (junho/2020).

PG017 Retomada das Atividades Agropecuárias

Eixo Terra e Água

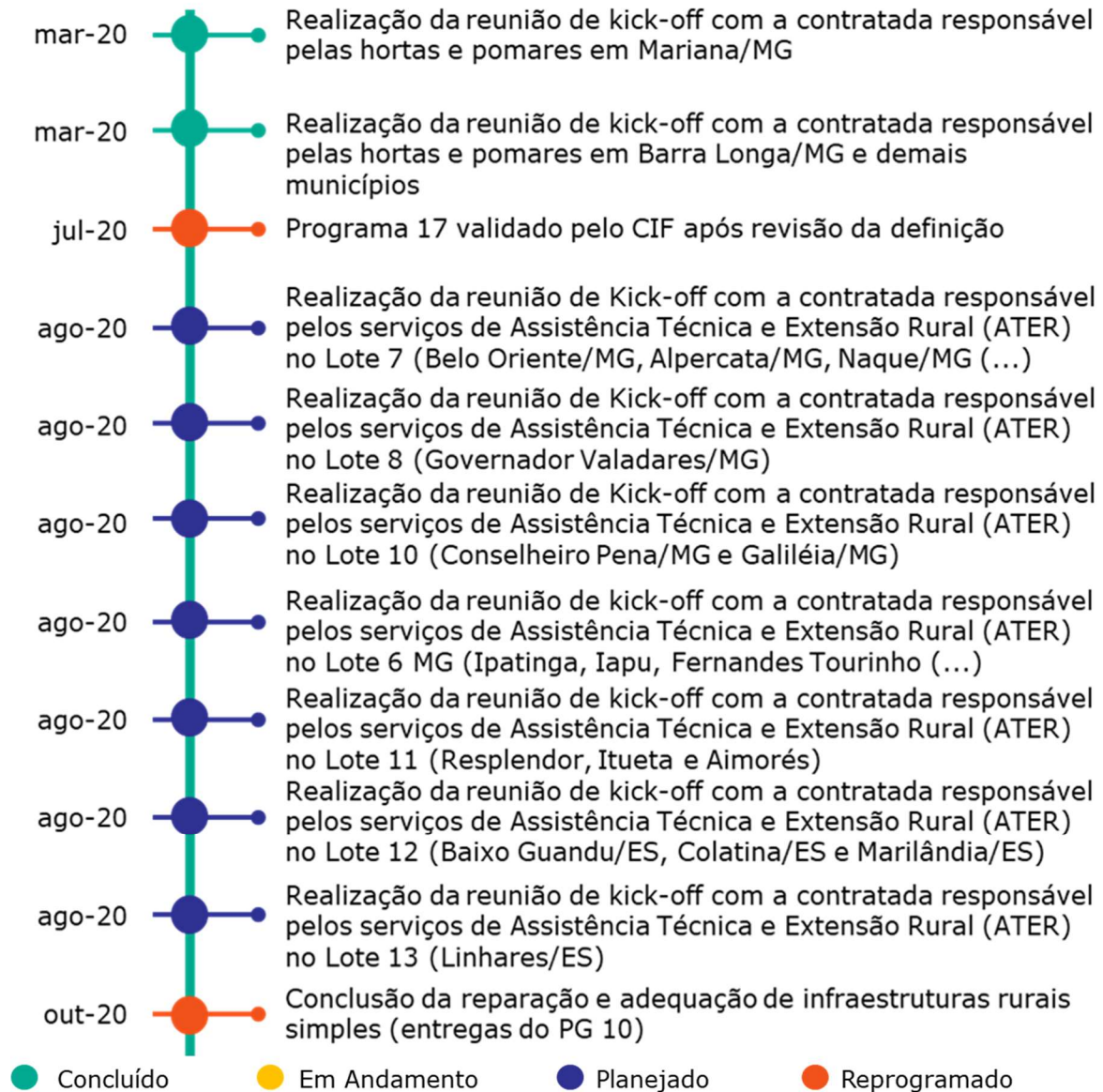
Objetivo

Reparar os danos socioeconômicos e ambientais aos produtores rurais ao longo da calha do rio Doce em virtude do rompimento da barragem de Fundão, bem como oferecer apoio técnico de modo a garantir o reestabelecimento da rotina produtiva em condição pré-existente ao evento, incluindo ações relacionadas ao incremento de alternativas para manejo de solo e água. Ainda, para além da reparação propriamente dita, serão fornecidos serviços de Assistência Técnica e Extensão Rural, que fomentarão a utilização de técnicas produtivas sustentáveis, visando à agregação de valor, diversificação econômica inclusiva e alternativa aos produtores rurais que também atuam em atividades pesqueiras no rio Doce.

Cláusula do TTAC: 124 – Em andamento.

Deliberações CIF que impactam escopo e prazo: 145, 263 - Itens 2 e 3, 343, 354 – Itens 1 e 2 – Concluídas internamente; 341 – Em andamento.

Entregas do ano de 2020



Grandes números do programa

Alto Rio Doce

- 264 propriedades elegíveis ao programa. Sendo que destas 264, 167 estão no universo de implantação do Plano de Adequação Socioeconômica e Ambiental (PASEA). A diferença de 97 propriedades está dividida entre migração para o reassentamento, não adequação ambiental e recusa ao PASEA;
- 41.769 toneladas de silagem entregues para produtores impactados, sendo 920,2 toneladas no mês de junho;
- 2.549,47 horas de Assistência Técnica e Extensão Rural para 117 propriedades no território de Mariana e Alto Rio Doce;
- 383 barraginhas realizadas nos territórios de Mariana e Alto Rio Doce;
- 342 infraestruturas rurais simples concluídas nos territórios de Mariana e Alto Rio Doce;
- 189 nascentes cercadas e 48 nascentes com plantio florestal realizado;
- 1.103,86 hectares de reestruturação produtiva executados.

Médio Rio Doce

- 1.637 horas individuais de Assistência Técnica e Extensão Social (ATES) no Lote 3 – Tumiritinga/MG (1º Junho, Terra Prometida e Águas da Prata I e II) e Periquito/MG (Liberdade);
- 3.404 horas coletivas de Assistência Técnica e Extensão Social (ATES) no Lote 3 – Tumiritinga/MG (1º Junho, Terra Prometida e Águas da Prata I e II) e Periquito/MG (Liberdade);
- Duas feiras de apoio à comercialização de produtos realizada para o Lote 3 – Tumiritinga/MG (1º Junho, Terra Prometida e Águas da Prata I e II) e Periquito/MG (Liberdade);
- 159 Indicadores de Sustentabilidade em Agroecossistemas (ISA) elaborados para o Lote 3 – Tumiritinga/MG (1º Junho, Terra Prometida e Águas da Prata I e II) e Periquito/MG (Liberdade).

Baixo Rio Doce

- 1.005 horas individuais de Assistência Técnica e Extensão Social (ATES) no Lote 4 - Linhares/ES (Assentamento Sezínio Fernandes de Jesus);
- 1.136 horas coletivas de Assistência Técnica e Extensão Social (ATES) no Lote 4 - Linhares/ES (Assentamento Sezínio Fernandes de Jesus);
- Uma feira de apoio à comercialização de produtos para o Lote 4 - Linhares/ES (Assentamento Sezínio Fernandes de Jesus);
- 98 Indicadores de Sustentabilidade em Agroecossistemas (ISA) elaborados para o Lote 4 - Linhares/ES (Assentamento Sezínio Fernandes de Jesus).

Parcerias

- 33 Cursos de capacitação realizados pela EMATER nos territórios Mariana, Alto Rio Doce, Médio Rio Doce, Calha do Rio Doce e Baixo Rio Doce;
- 16 Unidades Demonstrativas implantadas em propriedades localizadas nos territórios Mariana e Alto Rio Doce. As Unidades Demonstrativas foram implantadas em parceria com o *World Resources Institute* (WRI) e Centro Internacional de Pesquisa Agroflorestal (ICRAF).

Ainda seguindo os alertas da Organização Mundial de Saúde (OMS) e do Ministério da Saúde, e diante do aumento dos casos de contaminação pelo novo coronavírus (COVID-19) no Brasil, a Fundação Renova, desde abril/2020 mantém suspensas suas atividades de campo. Portanto, há números do programa que não tiveram avanço no mês de referência.

Fatos relevantes do mês

Alto Rio Doce

- Lançamento e divulgação de estudo que identificou as principais oportunidades para restauração de paisagens e florestas no território da sub-bacia do Gualaxo do Norte, na região de Mariana/MG e outros municípios. Para esse estudo foi utilizada a metodologia *Restoration Opportunities Assessment Methodology* (ROAM), sigla em inglês para Metodologia de Avaliação de Oportunidades de Restauração, em paralelo com a implantação de unidades demonstrativas de produção sustentável. O estudo foi realizado pela Fundação Renova em parceria com *World Resources Institute* (WRI Brasil), Centro Internacional de Pesquisa Agroflorestal (ICRAF Brasil) e Fazenda Ecológica. O evento contou com a participação de aproximadamente 380 pessoas, entre elas várias lideranças e representantes do poder público;
- Realização das entregas de alimentação animal no território de Mariana e Alto Rio Doce.

Médio e Baixo Rio Doce

- Fornecimento de recursos financeiros para aquisição de silagem aos produtores rurais, localizados abaixo da Usina Risoleta Neves em Minas Gerais até o Espírito Santo, que estejam enfrentando dificuldades técnicas/operacionais na manutenção de suas atividades produtivas, em atendimento à Ação Civil Pública da 12ª Vara Federal Cível e Agrária da Seção Judiciária do Estado de Minas Gerais (SJMGM);

- Atualização do Plano de Desenvolvimento de seis assentamentos incluindo ações para solucionar os problemas relacionados à produção agrícola, social e ambiental.

Indicadores

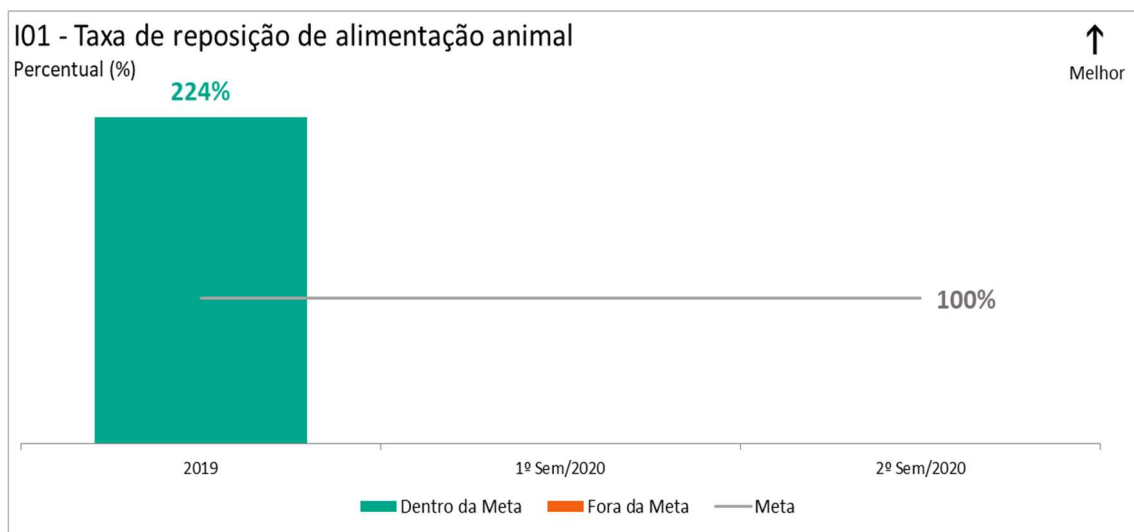


Gráfico 1. Taxa de reposição de alimentação animal. Gráfico Semestral (junho/2020).

Tabela 1. Indicadores que não iniciaram a medição.

CÓDIGO	DESCRIÇÃO	FÓRMULA DE CÁLCULO	UNIDADE DE MEDIDA	STATUS ATÉ 05/20		
				PREVISTO	REALIZADO	FAROL
I2	Taxa de Reconstrução de Benefeitorias Impactadas à montante de Candonga	(Quantitativo de benfeitorias construídas/instaladas) / (Quantitativo de benfeitorias danificadas ou destruídas para adequação)	%	-	-	-

13	Taxa de Assistência Técnica a Produtores Rurais à montante de Candonga	Número total de horas de assistência técnica e extensão rural para as famílias atendidas / número de famílias atendidas	h/ano	-	-	-
14	Taxa da evolução do índice de sustentabilidade das propriedades rurais à montante de Candonga	Nº de produtores com ISA maior ou igual a 0,7 / nº de produtores participantes do Programa	%	-	-	-
15	Taxa de Assistência Técnica a Produtores Rurais (Individuais) à jusante de Candonga	Número total de horas de assistência técnica e extensão rural para as famílias atendidas / número de famílias atendidas	h/ano	-	-	-
16	Taxa de Assistência Técnica a Produtores Rurais (Coletivas) à jusante de Candonga	Número total de horas de assistência técnica e extensão rural para as famílias atendidas / número de famílias atendidas	h/ano	-	-	-
17	Reparação e/ou adequação das áreas produtivas impactadas por Unidade de Área à jusante de Candonga	Nº de áreas produtivas reparadas e ou adequadas / Total de unidade de área necessário para reparação e ou adequação	%	-	-	-
18	Reconstrução e/ou Reforma de Equipamentos danificados (Sistemas de Irrigação) à jusante de Candonga	(Quantitativo de benfeitorias construídas/instaladas) / (Quantitativo de benfeitorias danificadas ou destruídas para adequação)	%	-	-	-

Curva S do programa

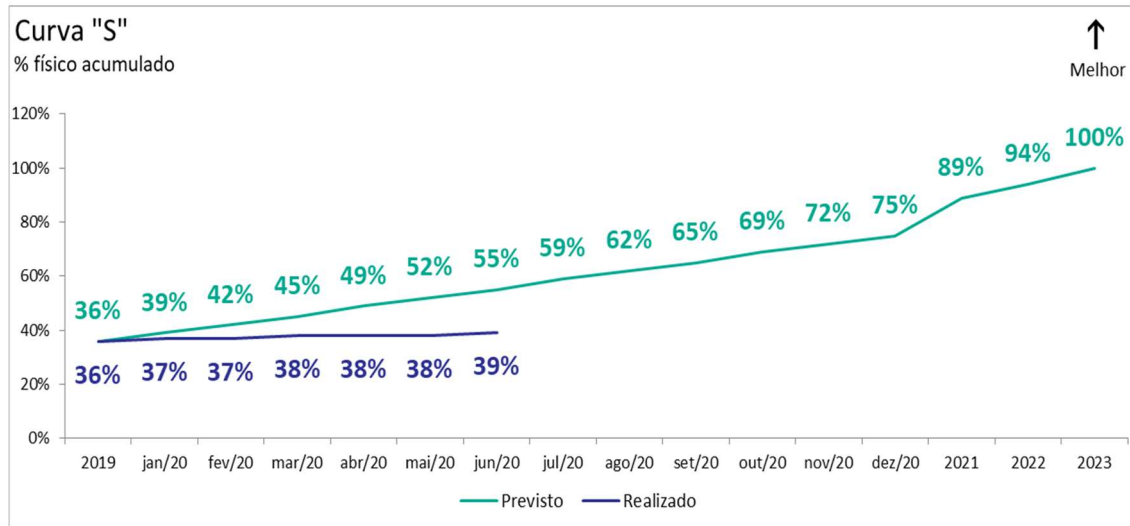


Gráfico 2. Curva "S" de avanço físico (junho/2020).

PG018 Desenvolvimento e Diversificação Econômica

Eixo Pessoas e Comunidades

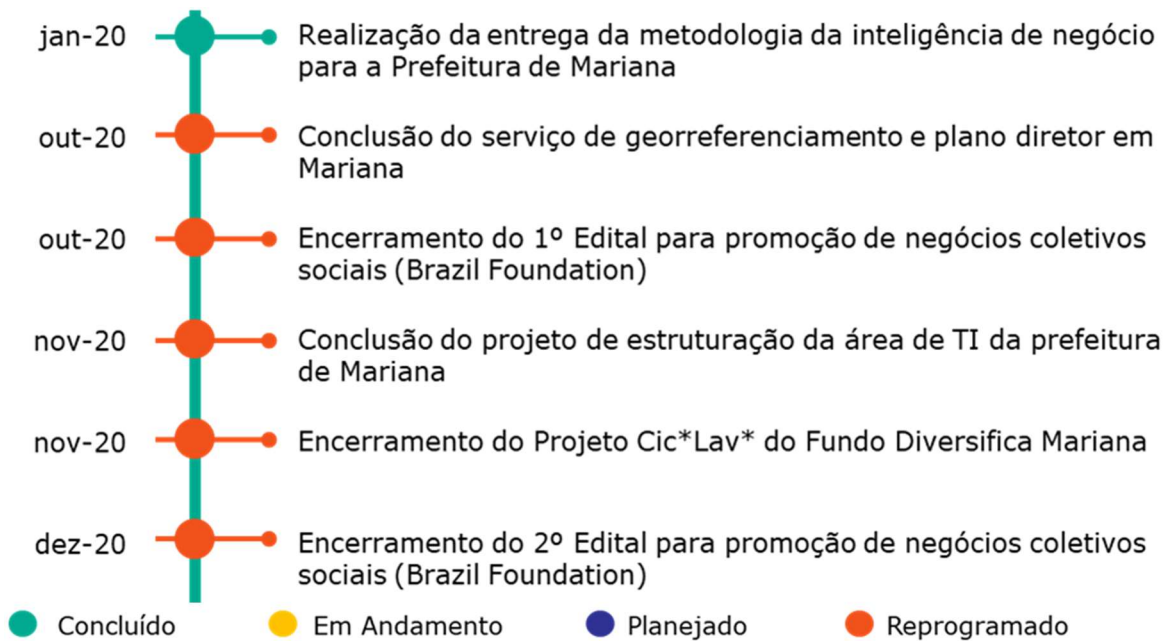
Objetivo

Adotar estratégias que contribuam para o desenvolvimento econômico da região e a redução da dependência da atividade minerária, estimulando o surgimento de novas indústrias/negócios baseadas em alternativas tecnológicas e sustentáveis, promovendo uma maior integração produtiva da população, conforme cláusulas 129 e 130 do Termo de Transação e Ajustamento de Conduta - TTAC.

Cláusulas do TTAC: 129 – Em andamento.

Deliberações que impactam escopo e prazo: 109 e 163 – Item 3 – Concluídas internamente.

Entregas do ano de 2020



Grandes números do programa

Fundo Desenvolve Rio Doce

- **R\$ 46,7 milhões** emprestados para negócios em Minas Gerais e no Espírito Santo. (Resultado acumulado até maio de 2020);
- **R\$ 40 milhões** em linhas de crédito.

Fundo Diversifica Mariana

R\$ 55 milhões em linhas de crédito

Fatos relevantes do mês

Fundo Desenvolve Rio Doce

- Manutenção, por mais 90 dias, das taxas do período emergencial do Fundo Desenvolve Rio Doce.
- O BDMG concedeu 1161 empréstimos para 965 empresas, até maio/2020;
- O BANDES realizou 378 empréstimos para 370 empresas, até maio/2020.

Nota: Os dados de junho/2020 não foram recebidos até o fechamento do presente relatório.

Indicadores

Os indicadores do programa estão em revisão.

Curva S do programa

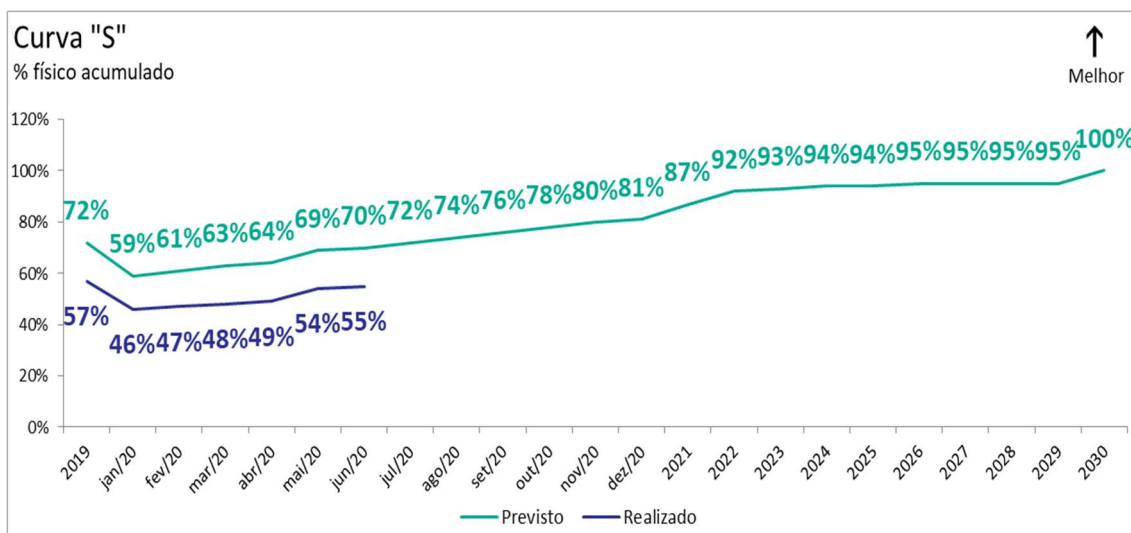


Gráfico 1. Curva "S" de avanço físico (junho/2020).

PG019 Recuperação de Micro e Pequenos Negócios

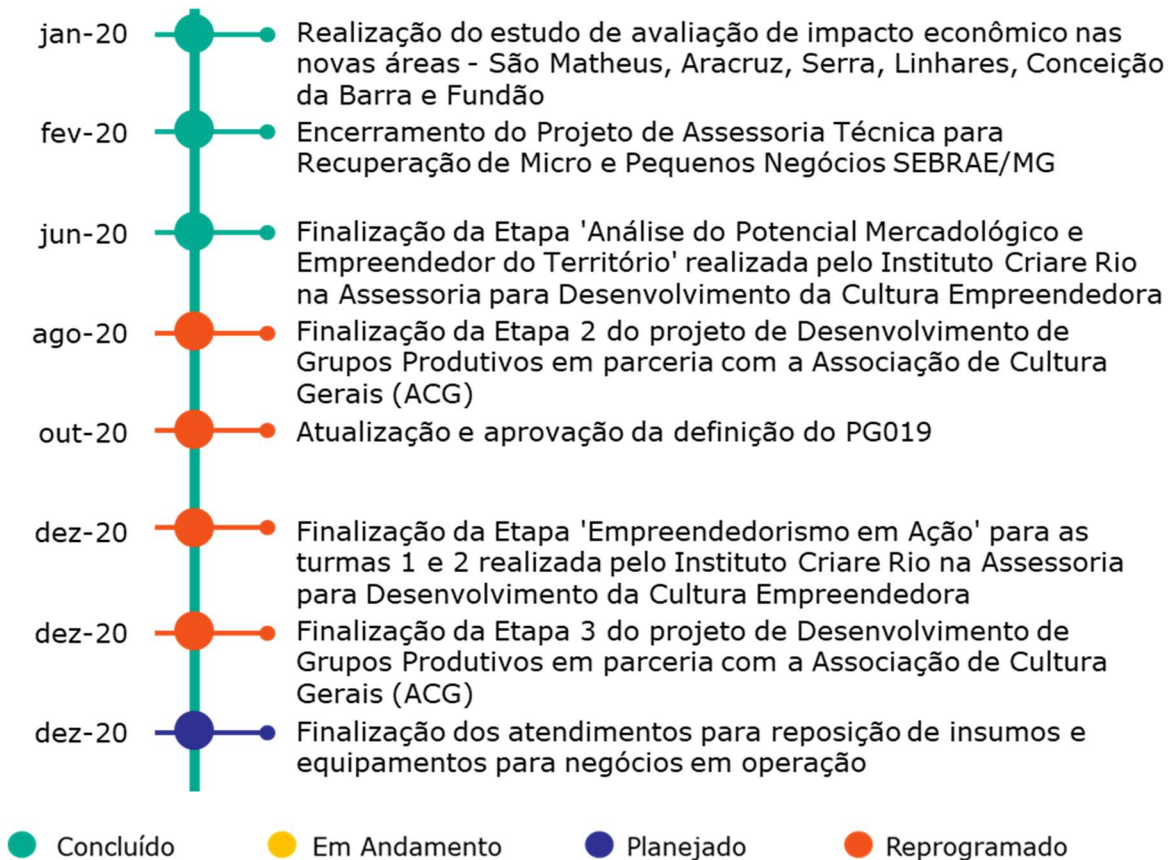
Eixo Pessoas e Comunidades

Objetivo

Elaborar e executar um programa específico para a recuperação de micro e pequenos negócios no setor de comércio, serviços e produtos, localizados de Fundão até Candonga em MG, e Regência e Povoação no ES, áreas diretamente atingidas pelo EVENTO.

Cláusulas do TTAC: 132 – Caput – Em andamento.

Entregas do ano de 2020



Grandes números do programa

O programa não possui grandes números.

Fatos relevantes do mês

Desenvolvimento da Cultura Empreendedora

- Entrega do relatório final referente à análise do potencial mercadológico e empreendedor do Território.

Indicadores

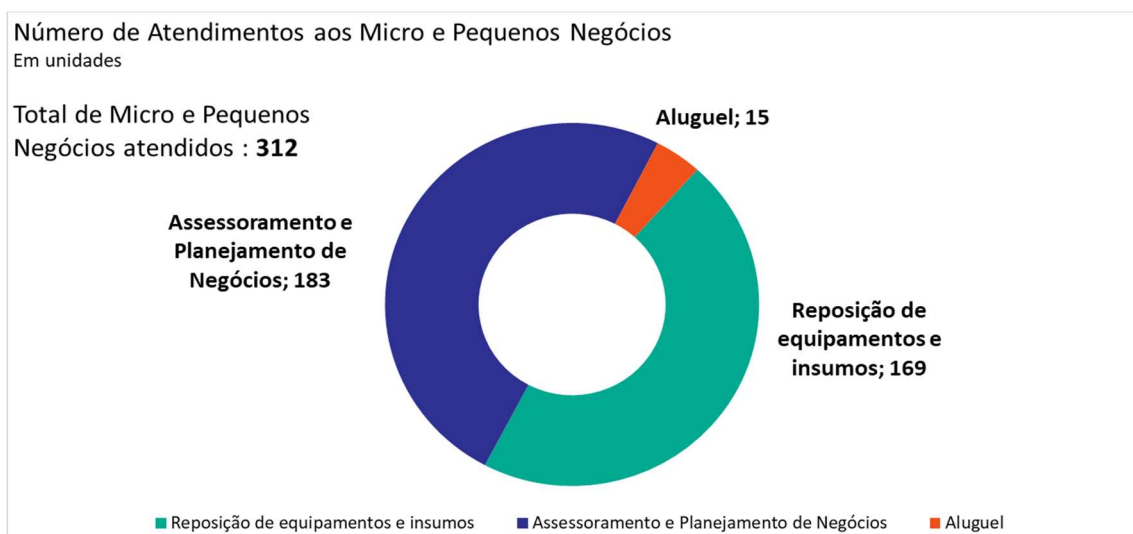


Gráfico 5. Número de atendimentos aos Micro e Pequenos Negócios. Gráfico Acumulado (junho/2020).

Tabela 1. Indicadores que não iniciaram a medição.

CÓDIGO	DESCRIÇÃO	FÓRMULA DE CÁLCULO	UNIDADE DE MEDIDA	STATUS ATÉ 06/20		
				PREVISTO	REALIZADO	FAROL
I1	% de negócios impactados com condições de produção recuperadas	Total de empreendedores que tiveram o reestabelecimento das condições produtivas - equipamentos, insumos e estrutura física - para mesma atividade econômica / Número de empreendedores atingidos elegíveis que desejam retomar sua atividade comercial	%	-	-	-
I2	% de novos negócios em substituição ao anterior que acessaram consultoria/assessoria especializada	Quantidade de empreendedores que desejam migrar para novo negócio e que foram atendidos por assessoria técnica ou consultoria / Quantidade de empreendedores que desejam migrar para um novo negócio e que solicitaram assessoria ou consultoria	%	-	-	-

Curva S do programa

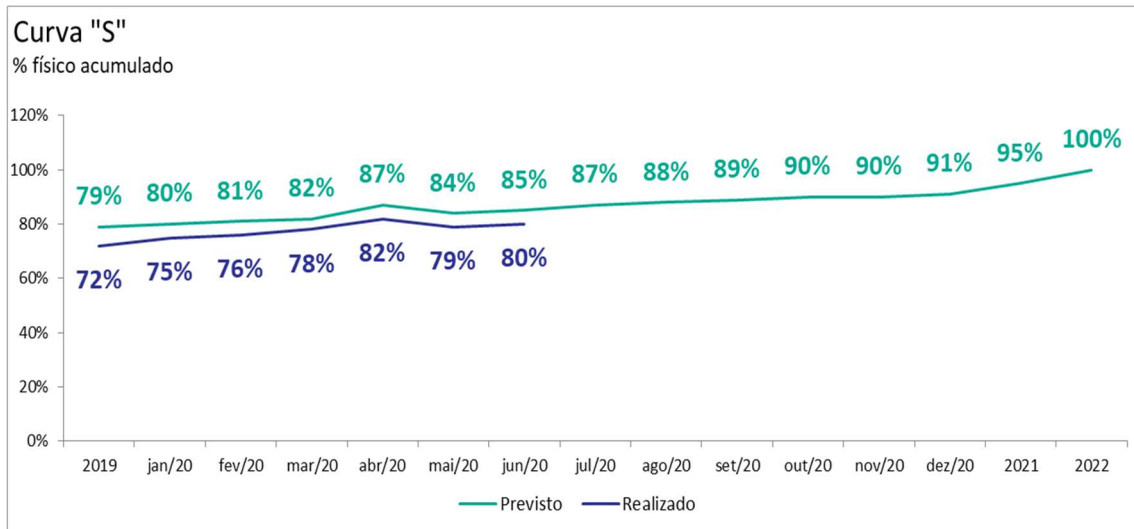


Gráfico 2. Curva "S" de avanço físico (junho/2020).

PG020 Estímulo à Contratação Local

Eixo Pessoas e Comunidades

Objetivo

Estabelecer um processo de priorização de contratação local visando estimular uso da força de trabalho local e de redes locais de fornecedores para as ações que forem desenvolvidas de Fundação à Regência, conforme cláusulas 134 a 136 do TTAC.

Cláusulas do TTAC: 134 – Em andamento; 136 – Concluída internamente.

Deliberações que impactam escopo e prazo: 84 e 146 – Concluídas internamente.

.

Entregas do ano de 2020



Grandes números do programa

- **1.813 profissionais qualificados**, dentre os quais: **960** qualificados em Mariana, **569** no Espírito Santo e **284** em outras cidades de Minas Gerais de setembro/2017 até junho/2020. A meta é qualificar 2.000 profissionais até dezembro/2030.

Fatos relevantes do mês

Assessoria Técnica Desenvolvimento de Fornecedores

- Realizada a palestra "Gestão de pessoas: estratégia para alavancar negócios", do ciclo 8, para as empresas participantes do projeto Desenvolvimento de Fornecedores em Mariana/MG e em Governador Valadares/MG;
- Realizados os seminários "Gestão de pessoas", do ciclo 8, para as empresas participantes do projeto Desenvolvimento de Fornecedores em Mariana/MG e em Governador Valadares/MG;
- Realizadas as assistências do ciclo 8 para as empresas participantes do projeto Desenvolvimento de Fornecedores em Mariana/MG e em Governador Valadares/MG;
- Realizado o webinar "Os caminhos para uma boa negociação" para as empresas participantes do projeto Desenvolvimento de Fornecedores em Mariana/MG e em Governador Valadares/MG;
- Realizado o webinar "Liderança alavancando Negócios" para as empresas participantes do projeto Desenvolvimento de Fornecedores em Mariana/MG e em Governador Valadares/MG;
- Realizado o webinar "A Importância da Responsabilidade Social nas Organizações Contemporâneas" para as empresas participantes do projeto Desenvolvimento de Fornecedores em Mariana/MG e em Governador Valadares/MG.

Qualificação Profissional 2020

- Realizada a assinatura do contrato do projeto de Qualificação Profissional em Minas Gerais junto ao SENAI.

Indicadores

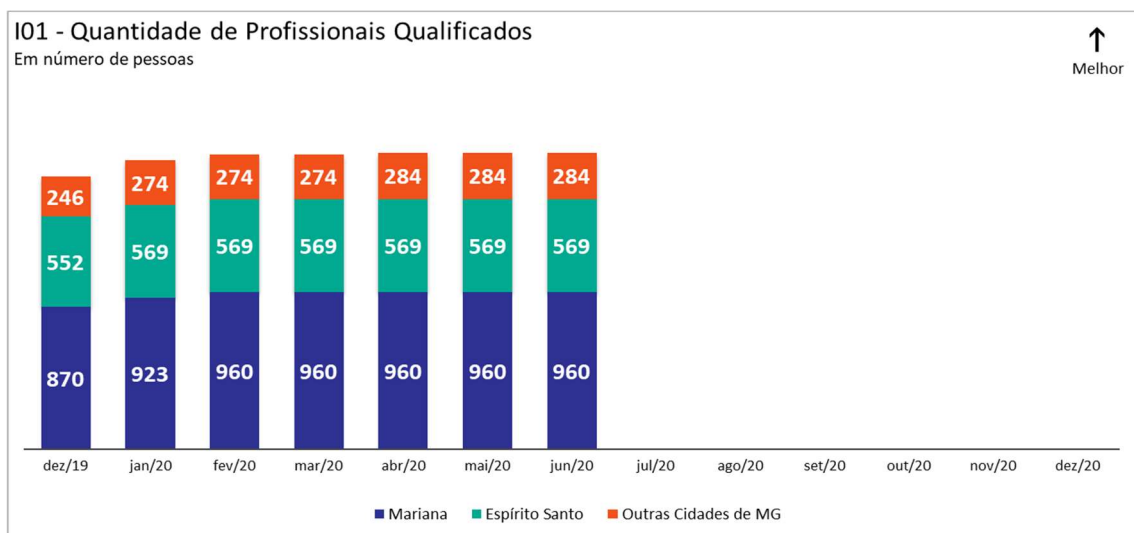


Gráfico 6. Quantidade de alunos qualificados nos cursos de qualificação profissional por localidade. Gráfico Acumulado (junho/2020).

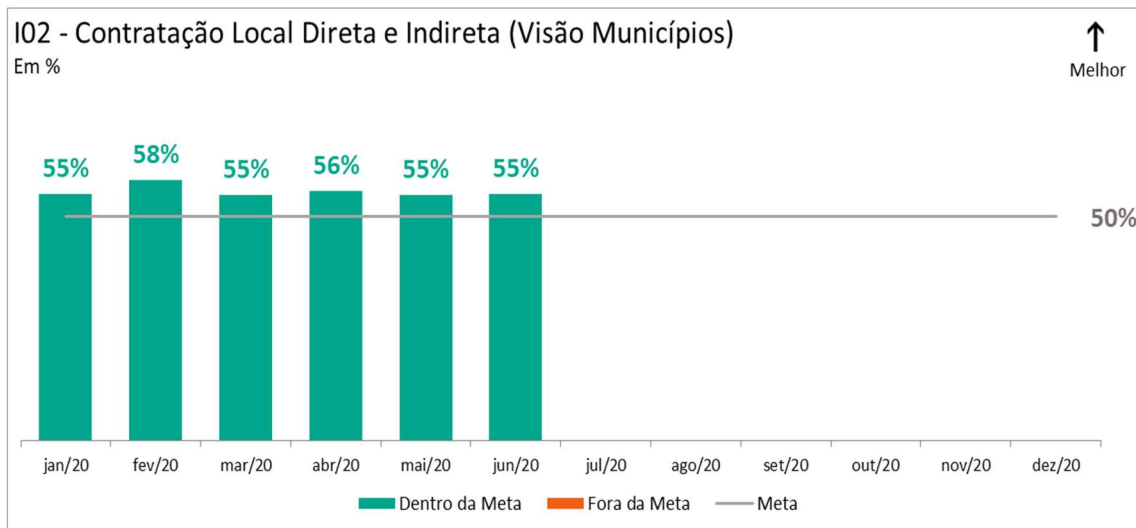


Gráfico 2. Contratação Local Direta e Indireta (Visão Municípios). Gráfico Mensal (junho/2020).

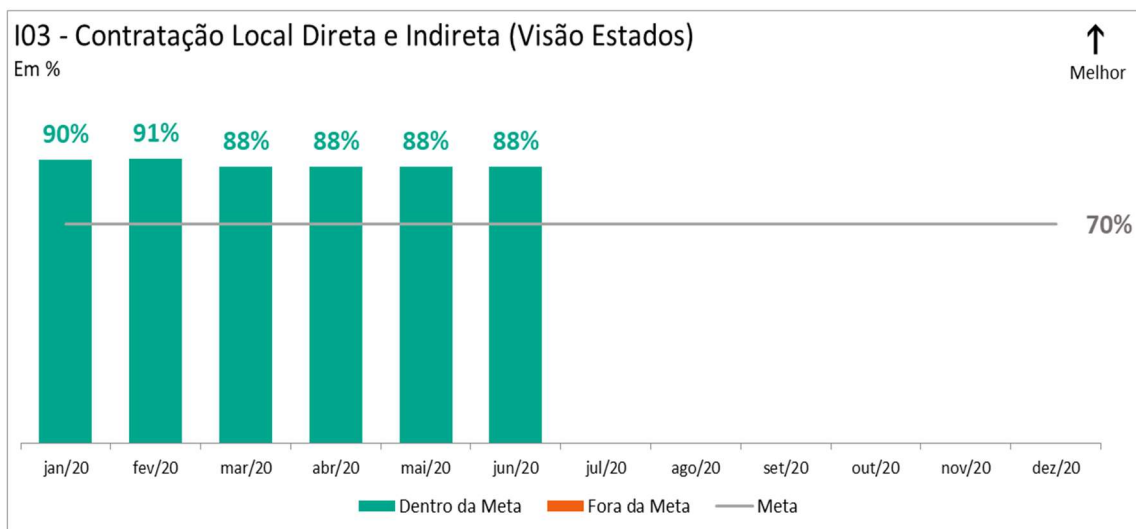


Gráfico 3. Contratação Local Direta e Indireta (Visão Estados). Gráfico Mensal (junho/2020)

Curva S do programa

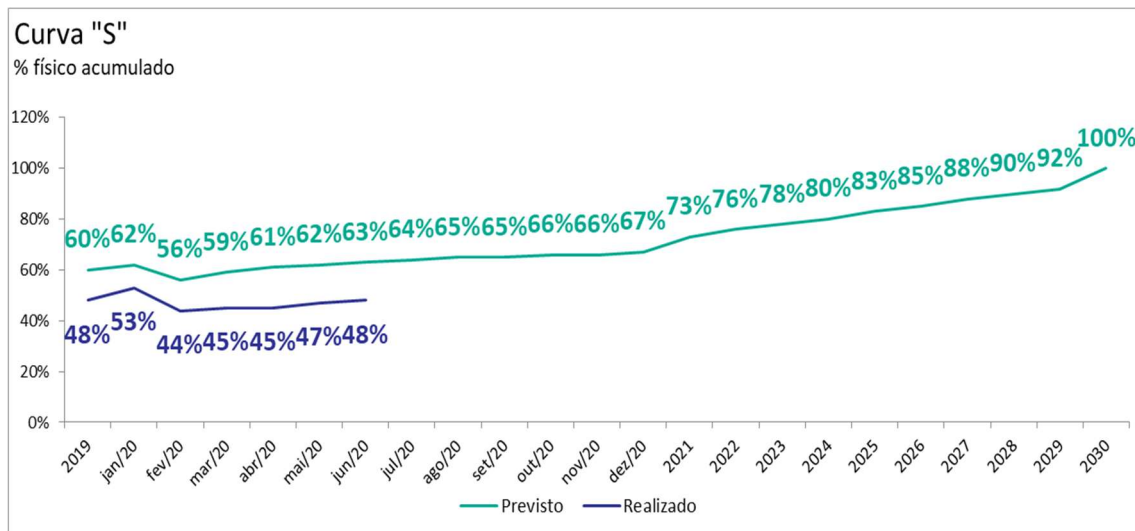


Gráfico 4. Curva "S" de avanço físico (junho/2020).

PG021 Auxílio Financeiro Emergencial

Eixo Pessoas e Comunidades

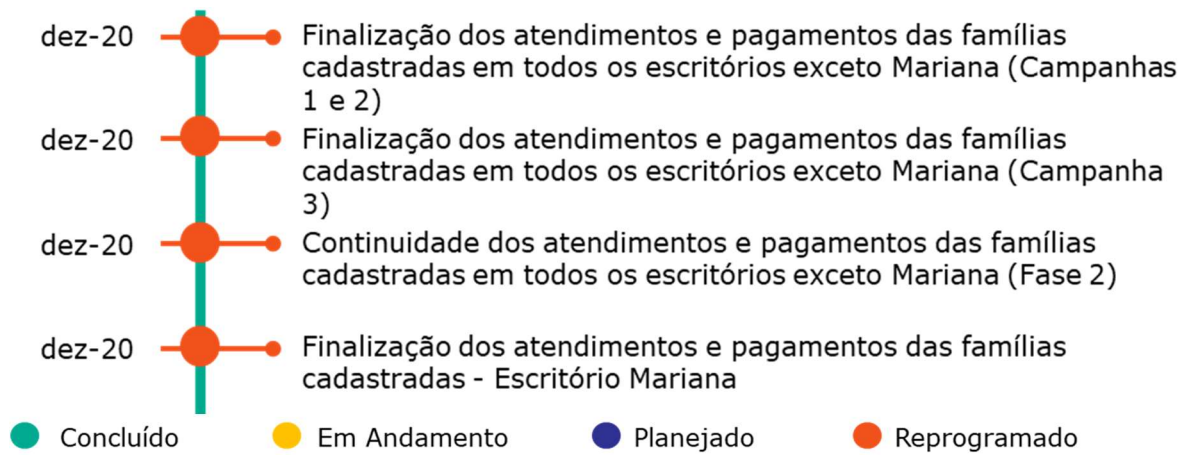
Objetivo

O programa tem como objetivo conceder auxílio financeiro mensal à população impactada que tenha tido comprometimento de sua renda em razão de interrupção comprovada, nos termos da Cláusula 21 do TTAC, de suas atividades produtivas ou econômicas em decorrência do evento, até o restabelecimento das condições para retomada das atividades produtivas ou econômicas.

Cláusula do TTAC: 137 – Em andamento.

Deliberações CIF que impactam escopo e prazo: 35, 48, 141 - Item 4, 167 - Itens 1 e 2, 210, 292 – Item 2 – Concluídas internamente; 111- Item 6 – Em andamento; 167 – Item 3 e 307 – Item 2 – Judicializadas; 333 – Item 2 - Reprogramada.

Entregas do ano de 2020



Grandes números do programa

- Atualmente há **14.758 titulares** que recebem auxílio financeiro emergencial. Considerando titulares e dependentes (18.193), são **32.951** pessoas assistidas pelo Programa;
- Até o momento foram **pagos R\$ 1.351,04 milhões**.

Fato relevante do mês

- Inclusão de 13 auxílios em junho/2020.

Indicadores*

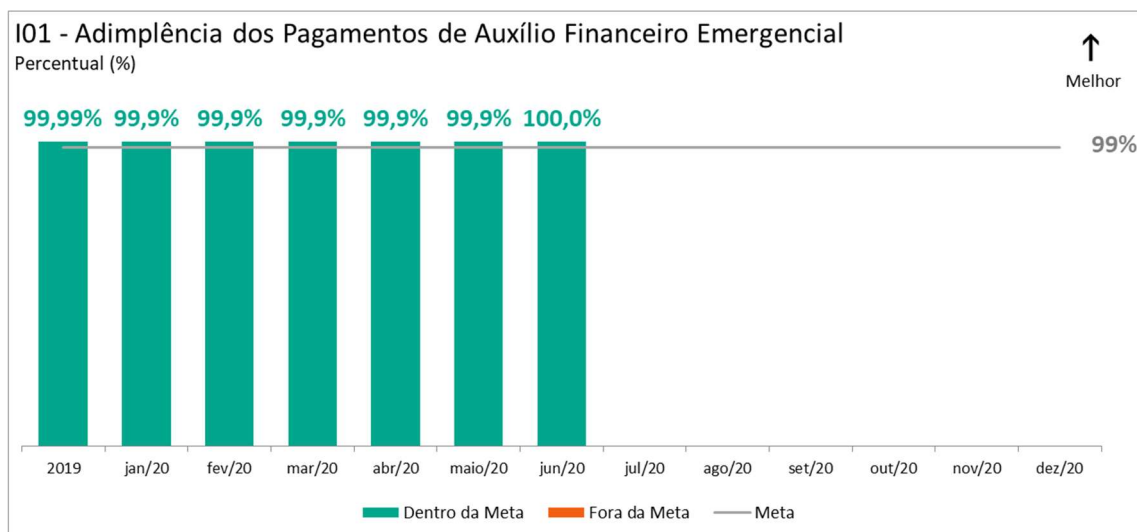


Gráfico 1. Adimplência dos Pagamentos de Auxílio Financeiro Emergencial. Gráfico Acumulado (junho/2020).

NOTA: *FOI REALIZADO AJUSTE DO GRÁFICO, CONSIDERANDO AS CASAS DECIMAIS DO RESULTADO DO INDICADOR.

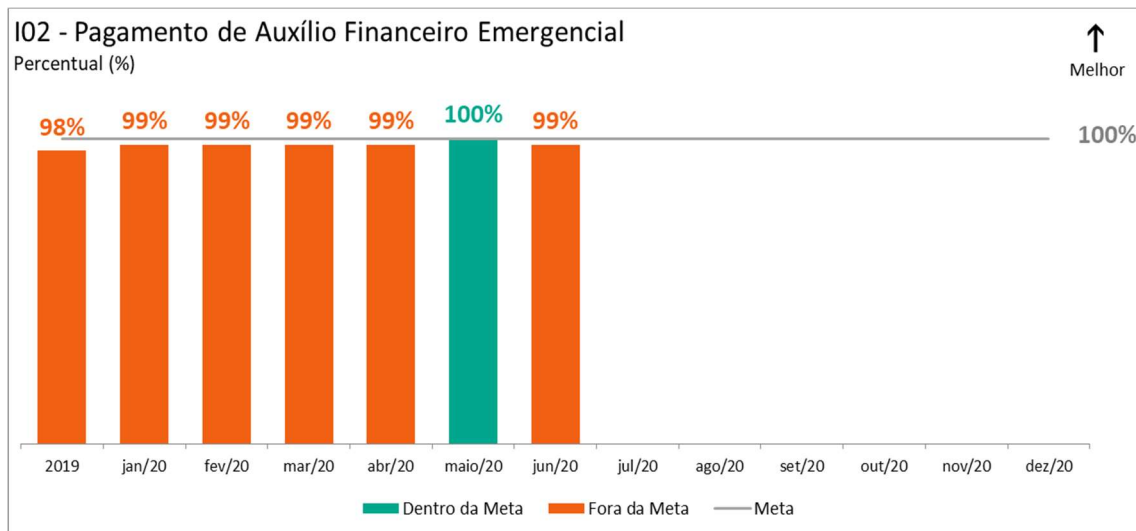


Gráfico 2. Pagamento de Auxílio Financeiro Emergencial. Gráfico Acumulado (junho/2020).

Curva S

Por se tratar de um programa cujas entregas consistem em processos, a curva S não é a melhor ferramenta de acompanhamento do avanço físico do programa.

PG023 Manejo de Rejeitos

Eixo Terra e Água

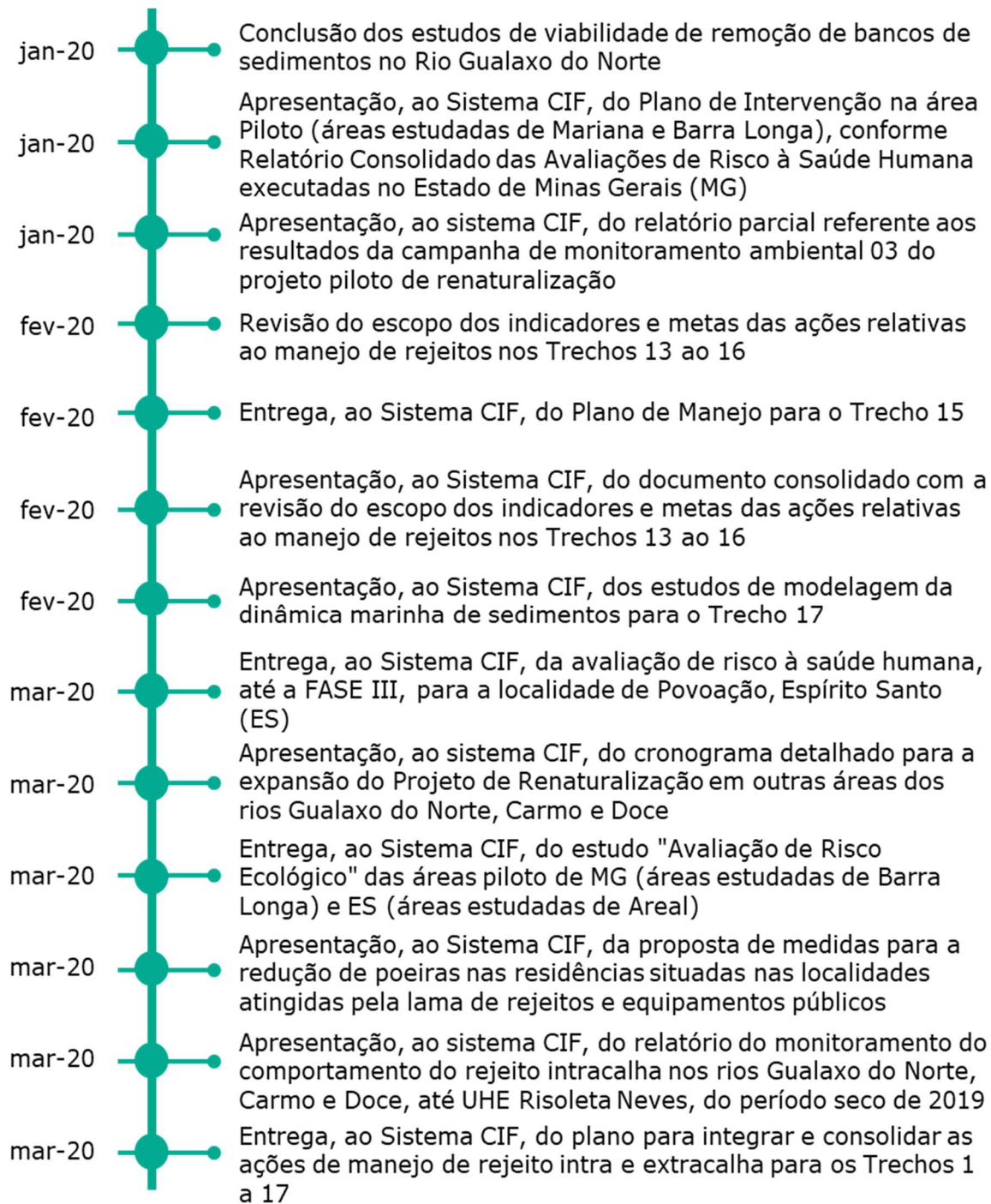
Objetivo

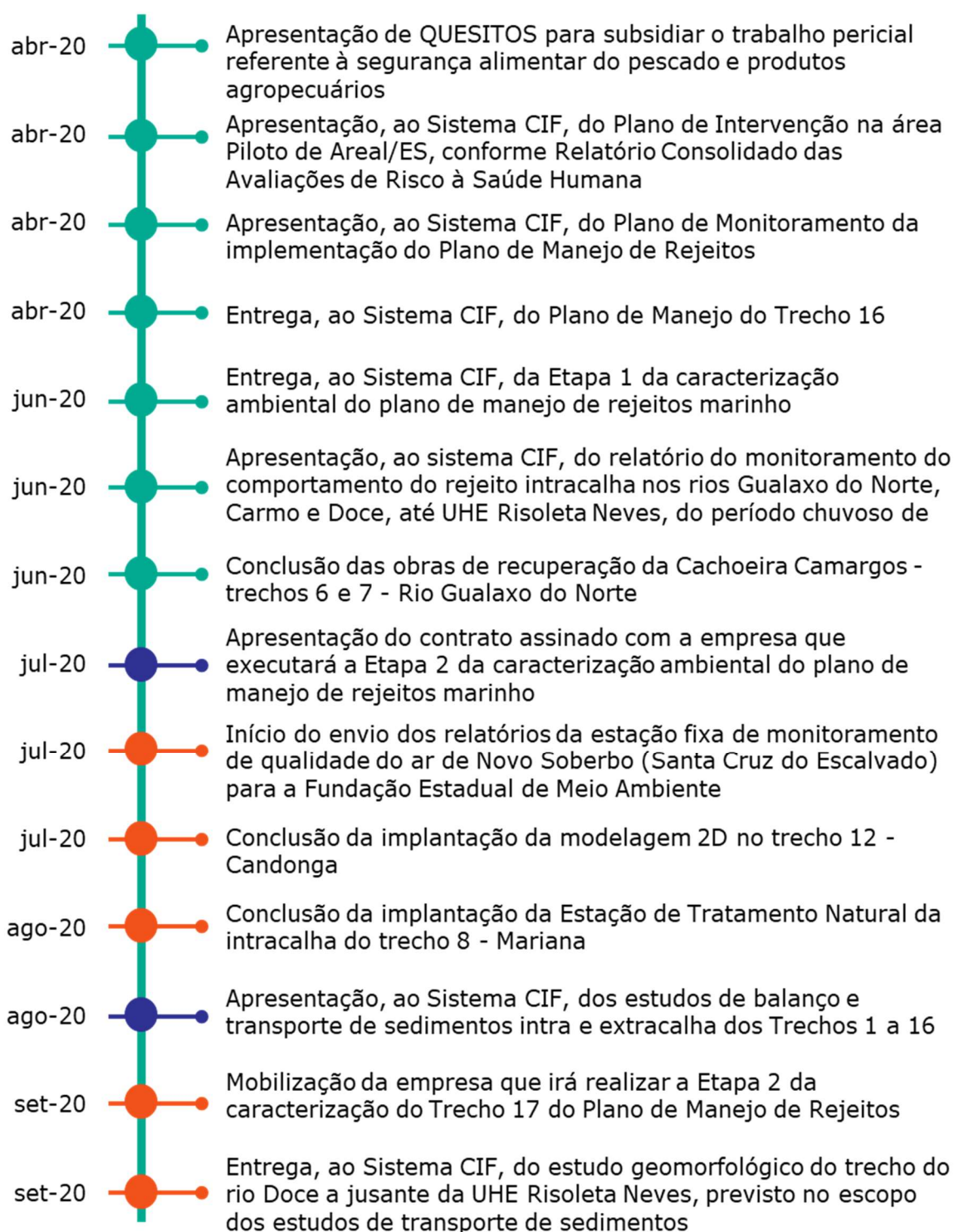
Realizar estudos de identificação e de avaliação detalhada da área ambiental 1 (áreas abrangidas pela deposição de rejeitos nas calhas e margens dos rios Gualaxo do Norte, Carmo e Doce, considerando os respectivos trechos de seus formadores e afluentes, bem como as regiões estuarinas, costeiras e marinha na porção impactada pelo rompimento da Barragem de Fundão). Realizar o manejo de rejeitos decorrentes do rompimento, conforme resultados dos estudos previstos neste programa, considerando os fatores ambientais, sociais e econômicos da região.

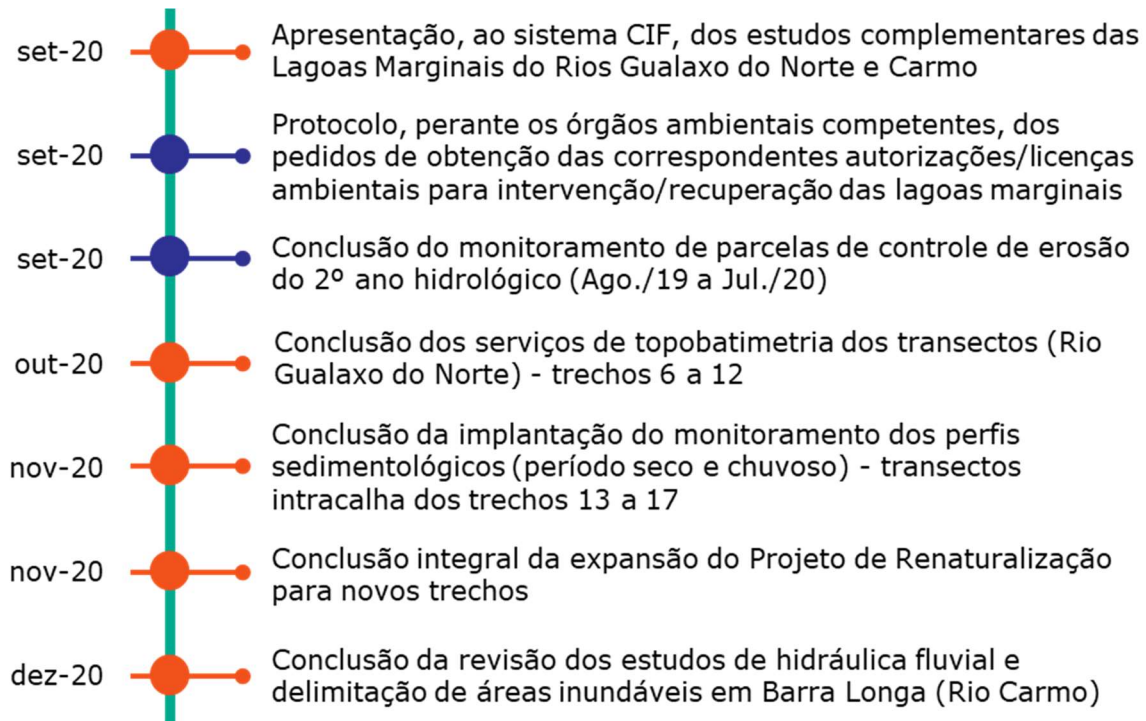
Cláusulas do TTAC: 150 e 180 – Concluídas internamente; 151 – Em andamento.

Deliberações que impactam escopo e prazo: 3, 45, 86 - Itens 1-c, 1-a, f, e, 142 - Item 2, 164 - Item 1, 165 - Item 2, 173 - Item 3, 180 - Item 2, 222 - Itens 1.1, 1.3, 1.2, 1.7, 1.4 e 1.6, 245 - Itens 1.3, 1.1 e 1.2, 246 - Itens 2 e 3, 261 - Itens 1.19, 1.2, 1.16, 1.18, 1.4, 1.7, 1.3, 1.13, 1.5, 1.1, 1.14 e 1.17, 273 - Item 1.2, 284 - Itens 1 e 2, 285 - Itens 3, 5 e 2, 324 - Item 2, 345 - Item 2, 358 - Itens 1 e 2, 362 - Item 2, 378 - Item 6, 384 - Item 1 – Concluídas internamente; 165 - Item 1, 194 - Item 2, 222 - Itens 1 e 1.5, 245 - Itens 1 e 1.4, 261 - Itens 1, 1.9, 1.10, 1.12 e 1.11, 273 - Itens 1, 1.6, 1.1, 1.3, 1.4, 1.5 e 1.7, 304 - Item 2, 378 - Item 5 – Em andamento; 261 - Item 1.8, 358 - Item 3 – Judicializadas.

Entregas do ano de 2020*







● Concluído
 ● Em Andamento
 ● Planejado
 ● Reprogramado

NOTA: *ANTERIORMENTE CONSTAVAM NA LINHA DO TEMPO DE 2020 AS ENTREGAS "APRESENTAÇÃO, AO SISTEMA CIF, DO RELATÓRIO PARCIAL REFERENTE AOS RESULTADOS DA CAMPANHA DE MONITORAMENTO AMBIENTAL 04 DO PROJETO PILOTO DE RENATURALIZAÇÃO" E "CONCLUSÃO DO REFINAMENTO DA MANCHA DE INUNDAÇÃO À JUSANTE DE CANDONGA", QUE FORAM REPROGRAMADAS PARA 2021, EM FUNÇÃO DA DIFICULDADE DE MOBILIZAR AS EQUIPES QUE IRÃO REALIZAR AS ATIVIDADES DE CAMPO DEVIDO ÀS RECOMENDAÇÕES DE PREVENÇÃO À DISSEMINAÇÃO DO COVID-19.

Grandes números do programa

O programa não possui grandes números.

Fatos relevantes do mês

- Apresentação, ao Juiz Federal da 12ª Vara Federal Cível, da manifestação sobre a análise do plano de trabalho da AECOM para segurança do alimento;
- Apresentação, ao Sistema CIF, do relatório do monitoramento do comportamento do rejeito intracalha nos rios Gualaxo do Norte, Carmo e Doce até UHE Risoleta Neves, para o período chuvoso 2019/2020, com avaliação quanto à efetividade do lag layer;
- Entrega, ao Sistema CIF, da Etapa 1 da caracterização ambiental do plano de manejo de rejeitos marinho (plano de manejo de rejeitos do trecho 17).

Indicadores

Tabela 2. Indicadores (junho/2020).

CONCENTRAÇÃO DE POEIRA INALÁVEL – PM10 Limite superior: 40 µg/m ³ (CONAMA 491/2018)	MÉDIA PERÍODO [µg/m³]
Mariana/MG – Paracatu	25
Barra Longa/MG – Centro	24
Barra Longa/MG – Volta da Capela	18
Barra Longa/MG – Gesteira	19
Rio Doce/MG – Santana do Deserto	16
Rio Doce/MG - Centro	12

Mariana/ MG - Paracatu – medição entre 01/07/19 e 30/06/20. Início da operação em 22/12/17.

Barra Longa/MG - Centro - medição entre 01/07/19 e 30/06/20. Início da operação em 18/02/16.

Barra Longa/MG - Volta da Capela medição entre 01/07/19 e 30/06/20. Início da operação em 11/08/17.

Barra Longa/MG - Gesteira - medição entre 01/07/19 e 30/06/20. Início da operação em 19/05/18.

Rio Doce/MG - Santana do Deserto – medição entre 01/07/19 e 30/06/20. Início da operação em 17/04/19.

Rio Doce/MG - Centro – medição entre 06/02/20 e 30/06/20. Início da operação em 06/02/20.

Curva S do programa

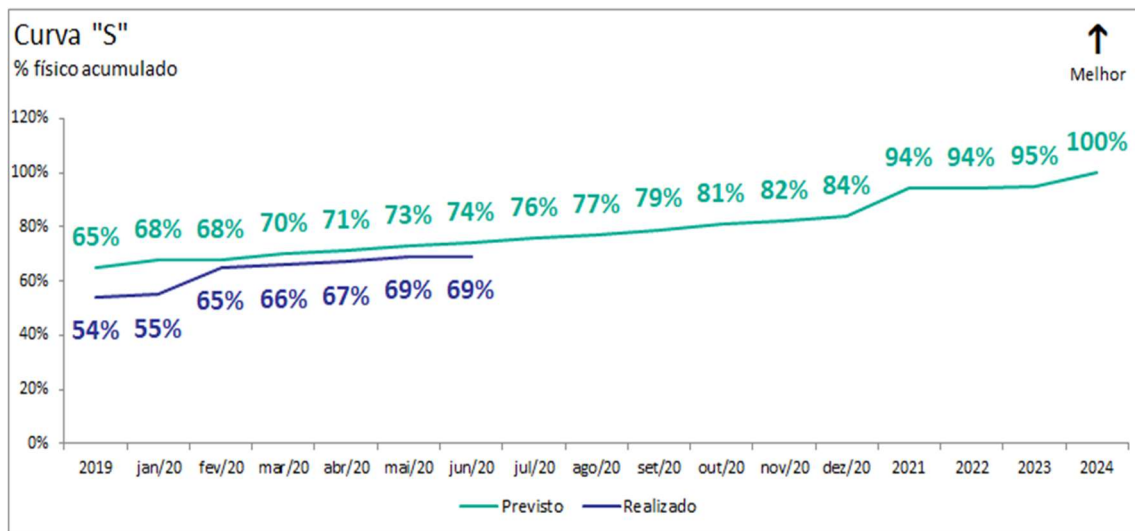


Gráfico 1. Curva "S" de avanço físico (junho/2020).

PG025 Programa de Recuperação da Área Ambiental 1

Eixo Terra e Água

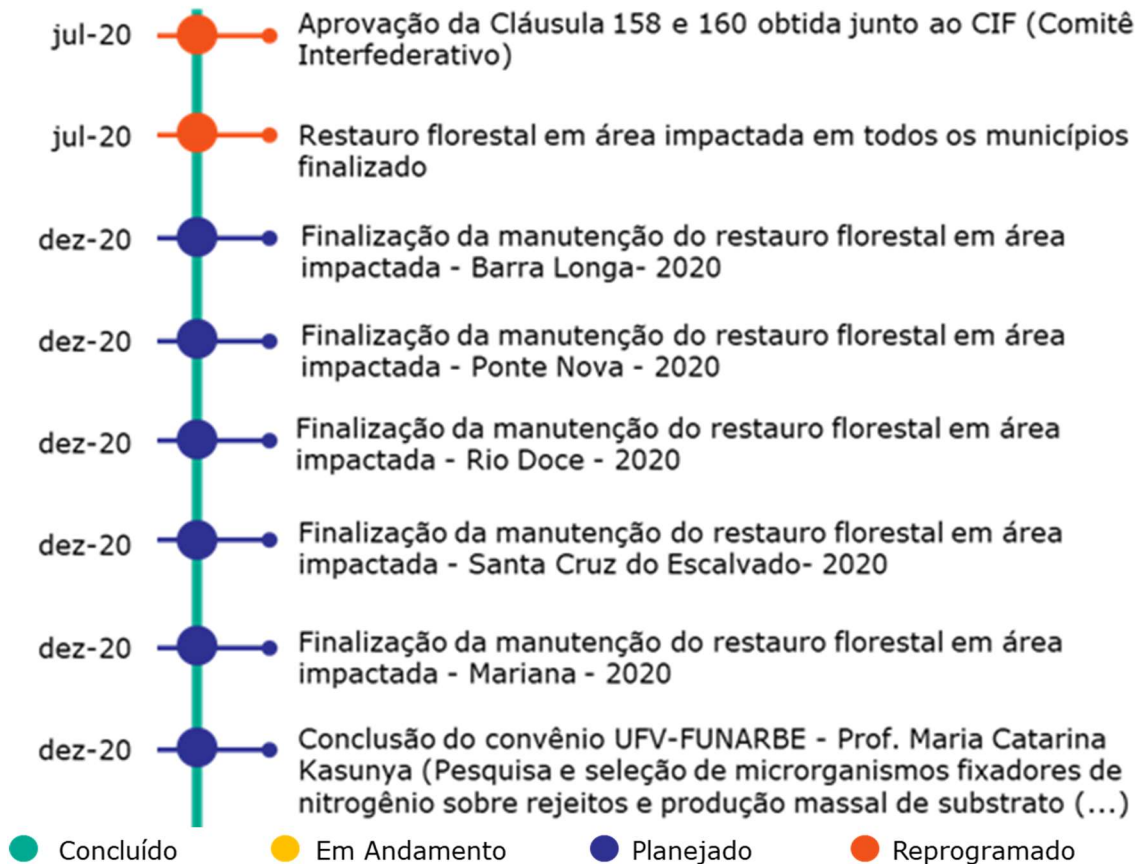
Objetivo

Recuperar a área diretamente impactada pelo rompimento da barragem de Fundão (ÁREA AMBIENTAL 1) nos municípios de Mariana, Barra Longa, Rio Doce, Ponte Nova e Santa Cruz do Escalvado.

Cláusulas do TTAC: 158, 160 – Concluídas internamente; 159 – Reprogramada.

Deliberações que impactam escopo e prazo: 26, 66, 186, 223, 249 – Concluídas internamente.

Entregas do ano de 2020



Grandes números do programa*

- **808 hectares** de plantio emergencial para controle de erosão;
- **113 afluentes** recuperados – pequenos rios que alimentam o alto Rio Doce;
- **1522 hectares** de controle de erosão e reconformação de margens, por meio de obras de bioengenharia em planícies;
- Disciplinamento do sistema de drenagem das planícies e margens impactadas entre Fundão à Candonga;

NOTA: *OS GRANDES NÚMEROS DO PROGRAMA SE REFEREM AO PERÍODO DE AÇÕES EMERGENCIAIS (PÓS ROMPIMENTO ATÉ DEZEMBRO/2017).

Fatos relevantes do mês

- Ainda seguindo os alertas da Organização Mundial de Saúde (OMS) e do Ministério da Saúde, e diante do aumento de casos de contaminação pelo novo coronavírus (COVID-19) no Brasil, a Fundação Renova, desde abril/2020 mantém suspensas suas atividades de campo;
- Os dados de restauro florestal em área impactada acumulados até o momento estão sendo refinados para serem inseridos no sistema *Geografic Information System (GIS)*;
- Foram executados 452 quilômetros de cercamento de Área de Preservação Permanente acumulados até junho/2020;
- Retomada das atividades de manutenção das áreas já plantadas no município de Mariana/MG após liberação da prefeitura.

Indicadores*

Tabela 1. Indicadores do programa.

CÓDIGO	DESCRIÇÃO	FÓRMULA DE CÁLCULO	UNIDADE DE MEDIDA	STATUS ATÉ 05/20		
				PREVISTO	REALIZADO	FAROL
I01	Índice de Cobertura Vegetal	(Área total com cobertura vegetal herbácea - arbustiva/Área total passível de revegetação emergencial/inicial) * 100	%	>=80	-	*
I02	Índice de Solo Exposto	(Área total com solo exposto/ Área total passível de revegetação emergencial/inicial) * 100	%	<=20	-	*
I03	Biomassa Total da Vegetação	(0,011*banda 2*NDVI2) + (-0,008 x Banda 3*NDVI2)	t/ha	>=6	-	*
I04	Índice de Redução de Perda de Solo	(Perda de solo [t/há] nas parcelas de monitoramento tratadas por bioengenharia/Perda de solo [t/há] nas parcelas de monitoramento e controle) * 100	%	>=80	-	*
I05	Diversidade de Espécies Nativas para Cenários A, B e C	(Diversidade de espécies nativas no sexto ano de intervenção/diversidade de espécies nativas do ecossistema de referência) x 100	%	-	-	-
I06	Densidade Total de Espécies Nativas (Mudas + Regenerantes) – Cenários A, B e C	Número de indivíduos / área amostral	Nº de indivíduos/ha	-	-	-

I07	Controle de Espécies Invasoras – Cenários B e C	(Área total com espécie invasora/Total das áreas em recuperação florestal (cenários B e C)) x 100	%	-	-	-
I08	Solo Exposto – Cenários B e C	(Área total com solo exposto/Total das áreas em recuperação florestal (cenários B e C)) x 100	%	-	-	-

NOTA: * INDICADORES EM ANÁLISE PELA CÂMARA TÉCNICA DE RESTAURAÇÃO FLORESTAL E PRODUÇÃO DE ÁGUA (CT-FLOR).

Curva S do programa*

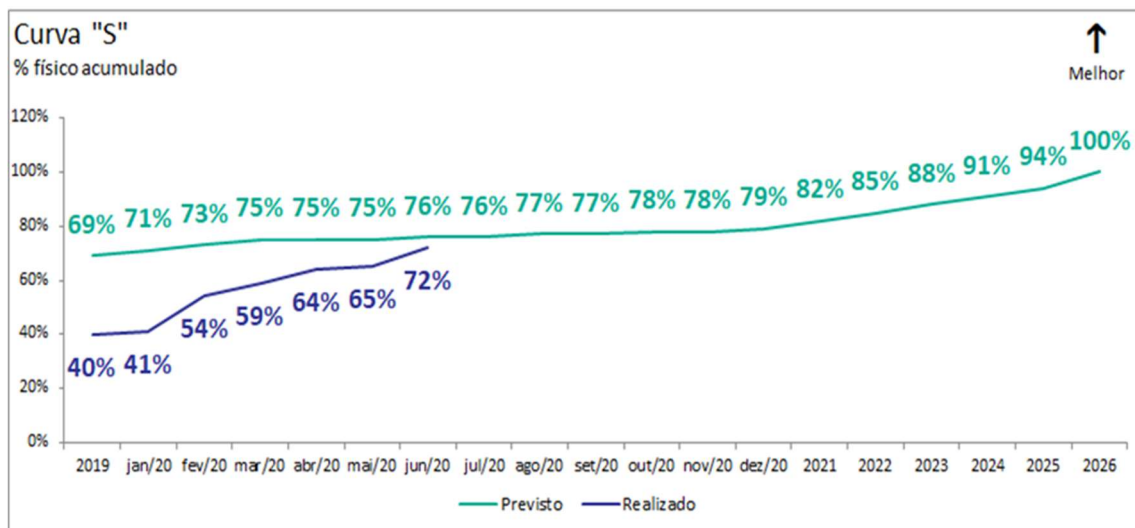


Gráfico 1. Curva "S" de avanço físico (junho/2020).

NOTA: *CONFORME MENCIONADO NOS FATOS RELEVANTES, O AVANÇO ESTÁ SENDO REFINADO NO GIS. O AVANÇO MÊS A MÊS É REFERENTE AO QUANTITATIVO DE RESTAURO FLORESTAL MEDIDO E NÃO NECESSARIAMENTE EXECUTADO NO MÊS EM QUESTÃO.

PG026 Programa de Recuperação de Áreas de Preservação Permanente (APPs) e Recargas Hídricas

Eixo Terra e Água

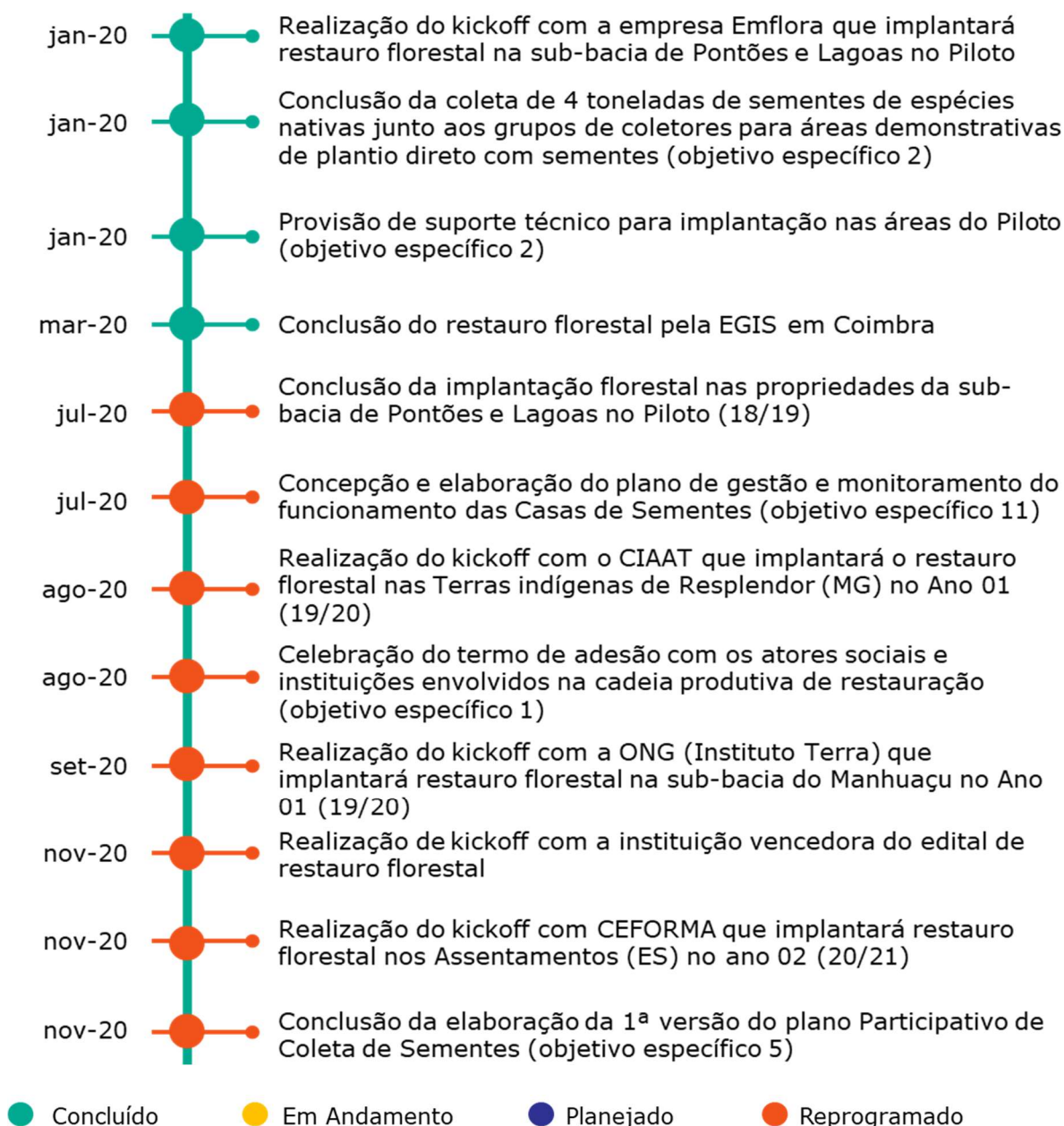
Objetivo

Recuperar áreas de preservação permanente (APPs) degradadas ao longo da Bacia do Rio Doce e tributários preferencialmente, mas não se limitando, às sub-bacias dos rios definidos como fonte de abastecimento alternativa para os municípios e distritos listados nos parágrafos segundo e terceiro da cláusula 171 do TTAC, conforme as prioridades definidas pelo Comitê Interfederativo (CIF) numa extensão de 40.000 hectares em 10 anos. Dessa área, 10 mil hectares deverão ser reflorestados e os 30 mil hectares restantes deverão ser recuperados por meio de regeneração.

Cláusulas do TTAC: 161 – Em andamento.

Deliberações CIF que impactam escopo e prazo: 11, 14, 44, 62, 65, 88, 89, 90, 108 – item 2, 108 – Item 3, 133, 134, 143 – Item 3, 144, 196 e 343 – Item 1.4 – Concluídas internamente; 270 – Item 4 – Em andamento.

Entregas do ano de 2020



Grandes números do programa

O programa não possui grandes números.

Fatos relevantes do mês

Alto Rio Doce

- Atividades de manutenção paralisadas em Coimbra/MG por conta da não liberação da prefeitura.

Médio Rio Doce

- Continuação das atividades de manutenção florestal.

Baixo Rio Doce

- Lançamento do edital de contratação de instituições para restauro florestal. Além do plantio/condução da regeneração, estão no escopo fornecimento de ATERA (assistência técnica para regularização ambiental) e atividades de engajamento e de manutenção florestal.

Indicadores

Tabela 1. Indicadores que não iniciaram a medição.

CÓDIGO	DESCRIÇÃO	FÓRMULA DE CÁLCULO	UNIDADE DE MEDIDA	STATUS ATÉ 05/20		
				PREVISTO	REALIZADO	FAROL
I01	Diversidade de espécies nativas	(Diversidade de espécies nativas no sexto ano de intervenção/diversidade de	%	-	-	-

espécies nativas do
ecossistema de referência)
x 100

I02	Densidade total de espécies nativas (Mudas + Regenerantes)	Número de indivíduos / área amostral	Nº de indivíduos/ha	-	-	-
I03	Controle de espécies invasoras	(Total da área amostral com espécie invasora/Total da área amostral) x 100	%	-	-	-
I04	Solo exposto	(Total da área amostral com solo exposto/Total da área amostral) x 100	%	-	-	-

Curva S do programa

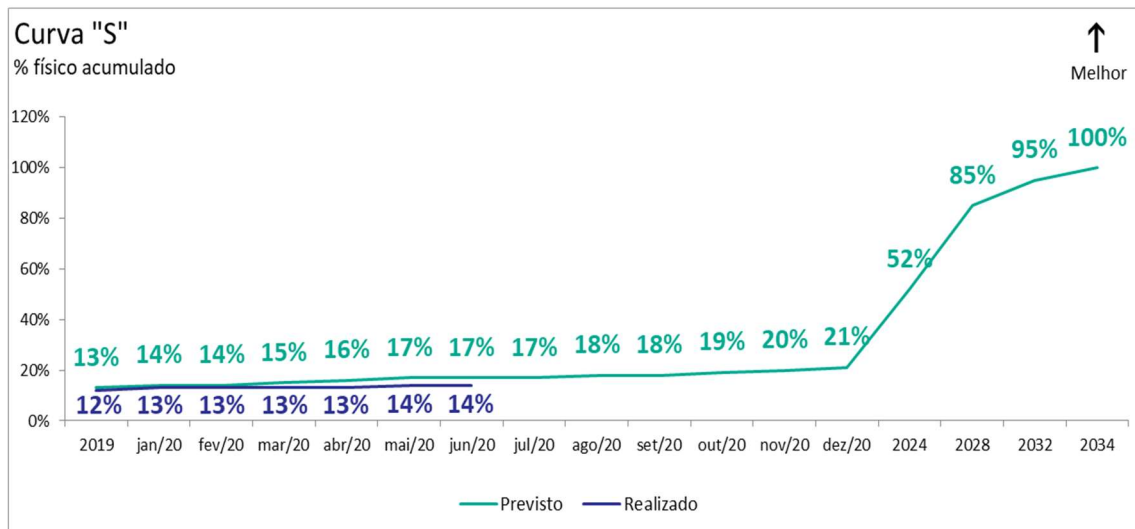


Gráfico 1. Curva "S" de avanço físico (junho/2020).

PG027 Programa de Recuperação de Nascentes

Eixo Terra e Água

Objetivo

Recuperar 5.000 nascentes na bacia do rio Doce em um período máximo de 10 anos em atendimento à cláusula 163 (Recuperação de 5 mil nascentes) do TTAC.

Cláusulas do TTAC: 163 – Item 1 - Em andamento; 163 – Item 2 - Reprogramada.

Deliberações CIF que impactam escopo e prazo: 87 e 135 – Itens 3, 4 e 5 - Concluídas internamente.

Entregas do ano de 2020



Grandes números do programa

O programa não possui grandes números.

Fatos relevantes do mês

Alto Rio Doce

- Atividades de manutenção paralisadas em Coimbra/MG por conta da não liberação da prefeitura.

Médio Rio Doce

- Continuação das atividades de manutenção.

Baixo Rio Doce

- Lançamento do edital de contratação de instituições para restauro florestal. Além do plantio/condução da regeneração, estão no escopo fornecimento de ATERA (assistência técnica para regularização ambiental) e atividades de engajamento e de manutenção florestal.

Indicadores

Tabela 1. Indicadores que não iniciaram a medição.

CÓDIGO	DESCRIÇÃO	FÓRMULA DE CÁLCULO	UNIDADE DE MEDIDA	STATUS ATÉ 05/20		
				PREVISTO	REALIZADO	FAROL
I01	Diversidade de espécies nativas	(Diversidade de espécies nativas no sexto ano de intervenção/diversidade de espécies nativas do ecossistema de referência) x 100	%	-	-	-
I02	Densidade total de espécies nativas (Mudas + Regenerantes)	Número de indivíduos / área amostral	Nº de indivíduos/ha	-	-	-
I03	Controle de espécies invasoras	(Total da área amostral com espécie invasora/Total da área amostral) x 100	%	-	-	-
I04	Solo exposto	(Total da área amostral com solo exposto/Total da área amostral) x 100	%	-	-	-

Curva S do programa

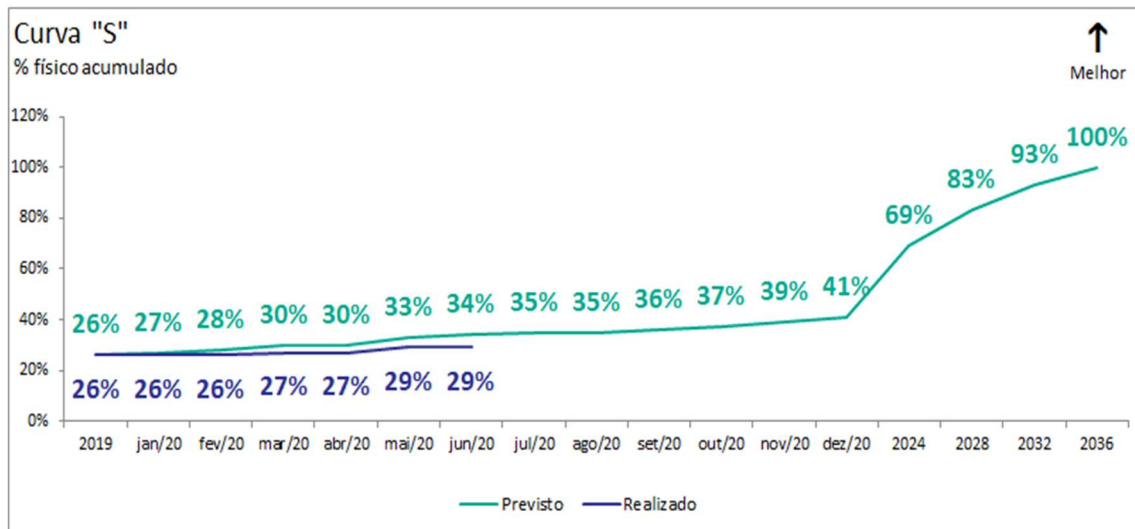


Gráfico 1. Curva "S" de avanço físico (junho/2020).

PG028 Conservação da Biodiversidade

Eixo Terra e Água

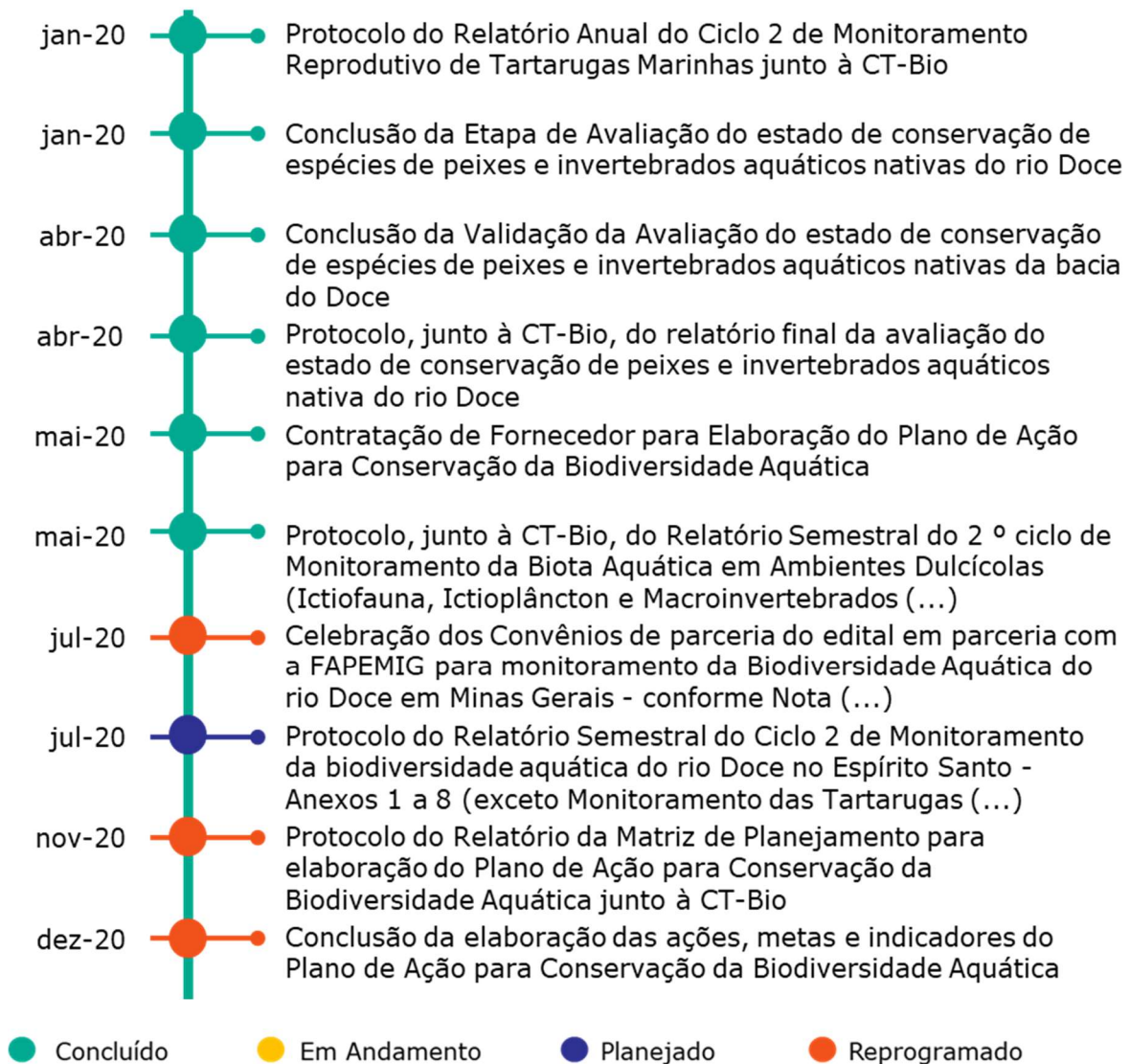
Objetivo

O programa tem como objetivo identificar e mensurar os impactos sobre a biota e ambientes do Rio Doce e das regiões da Foz, estuarinos e marinhos, permitindo a elaboração e implementação de medidas para recuperação e conservação desta biodiversidade, bem como realizar o monitoramento e implementar eventuais ações de contingência da fauna aquática da foz do Rio Doce, dos ambientes estuarinos e marinho impactados.

Cláusulas do TTAC: 164, 165 – Em andamento; 166 - Reprogramada.

Deliberações que impactam escopo e prazo: 74 – Item 1, 79, 102 – Item 2, 112 – Item 2, 113 – Item 2, 148 – Itens 3 e 4, 212 – Item 3, 218 – Itens 3 e 4, 279 – Itens 2 e 3, 282 – Itens 1 e 2, 336 – Item 1, 337 – Item 1, 347 – Itens 3 e 4, 361 – Item 2, 385 – Itens 1, 2 e 3 – Concluídas internamente; 159 – Item 3 – Em andamento.

Entregas do ano de 2020



Grandes números

O programa não possui grandes números.

Fatos relevantes do mês

- Em 10/06/2020, foi protocolado o Relatório Anual “Monitoramento Reprodutivo das Tartarugas Marinhas na Planície Costeira do Rio Doce – agosto/2018 a julho/2019” revisado, em atendimento à Nota Técnica nº 10/2020/TAMAR-Vitoria- ES/DIBIO/ICMBio, referente ao cumprimento da Cláusula 165 do Termo de Transação e Ajustamento de Conduta (TTAC), junto à Câmara Técnica de Conservação e Biodiversidade (CTBio).
- Em 12/06/2020, por meio da Nota Técnica nº 10/2020/CTBio/DIBIO/ICMBio, a CTBio sugere ao CIF dar por concluída a alínea “a” da Cláusula 164, ficando a Fundação Renova obrigada a atualizar a CTBio quanto ao tombamento dos espécimes de peixes coletados no âmbito da Cl. 164, junto ao Instituto Nacional de Pesquisa da Amazônia (INPA), no contexto do estudo “Banco de dados genéticos para espécies de peixes da bacia do rio Doce com sequenciamento de genes mitocondriais para aplicação no DNA ambiental” apresentando documentação comprobatória.

Indicadores

Os indicadores de resultado do programa, apresentados no Relatório Final de Indicadores de Resultado, propostos durante o Workshop de Revisão dos Indicadores, ainda não foram aprovados pela CT-Bio/CIF e começarão a ser medidos após o

retorno dos especialistas e revisão da metodologia do monitoramento prevista para 2020.

Curva S do programa

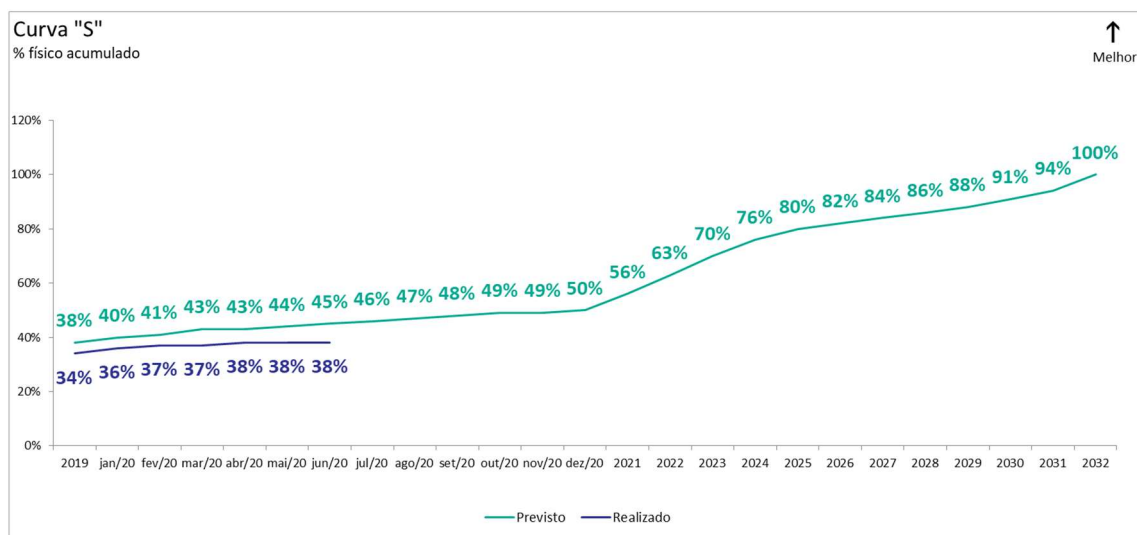


Gráfico 1. Curva "S" de avanço físico (junho/2020).

PG029 Recuperação da Fauna Silvestre

Eixo Terra e Água

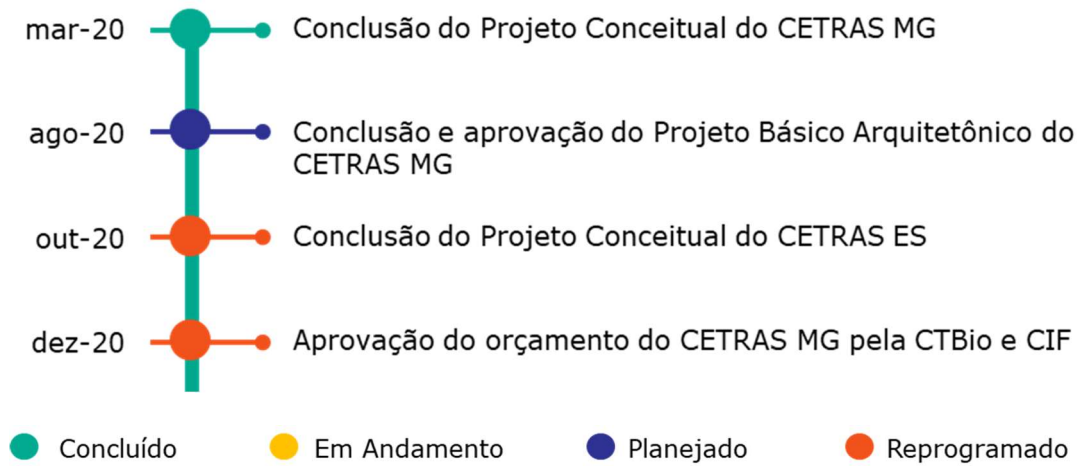
Objetivo

O programa tem como objetivo efetuar a construção e o aparelhamento de dois Centros de Triagem e Reabilitação de Animais Silvestres (CETRAS) um em Minas Gerais e outro no Espírito Santo e assegurar recursos para a manutenção operacional desses centros por um período de três anos, de acordo com o Plano de Gestão estabelecido pelo órgão gestor responsável.

Cláusulas do TTAC: 167 – Em andamento.

Deliberações que impactam escopo e prazo: 218 – Item 3 e 4 – Concluída internamente.

Entregas do ano de 2020



Grandes números do programa

O programa não possui grandes números.

Fatos relevantes do mês

Não houve fatos relevantes no último mês.

Indicadores

Os indicadores do programa, apresentados na Definição, ainda não foram aprovados pelo CIF e começarão a ser medidos a partir do início da execução das obras do CETRAS-MG e CETRAS-ES que tem início previsto, respectivamente, em 2021 e 2022

Curva S do programa

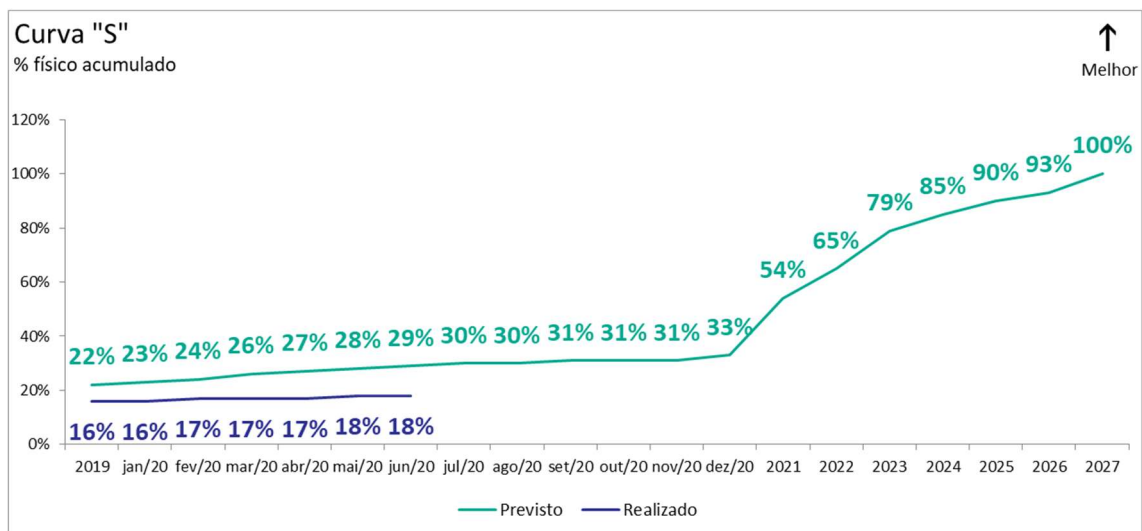


Gráfico 1. Curva "S" de avanço físico (junho/2020).

PG030 Fauna e Flora terrestre

Eixo Terra e Água

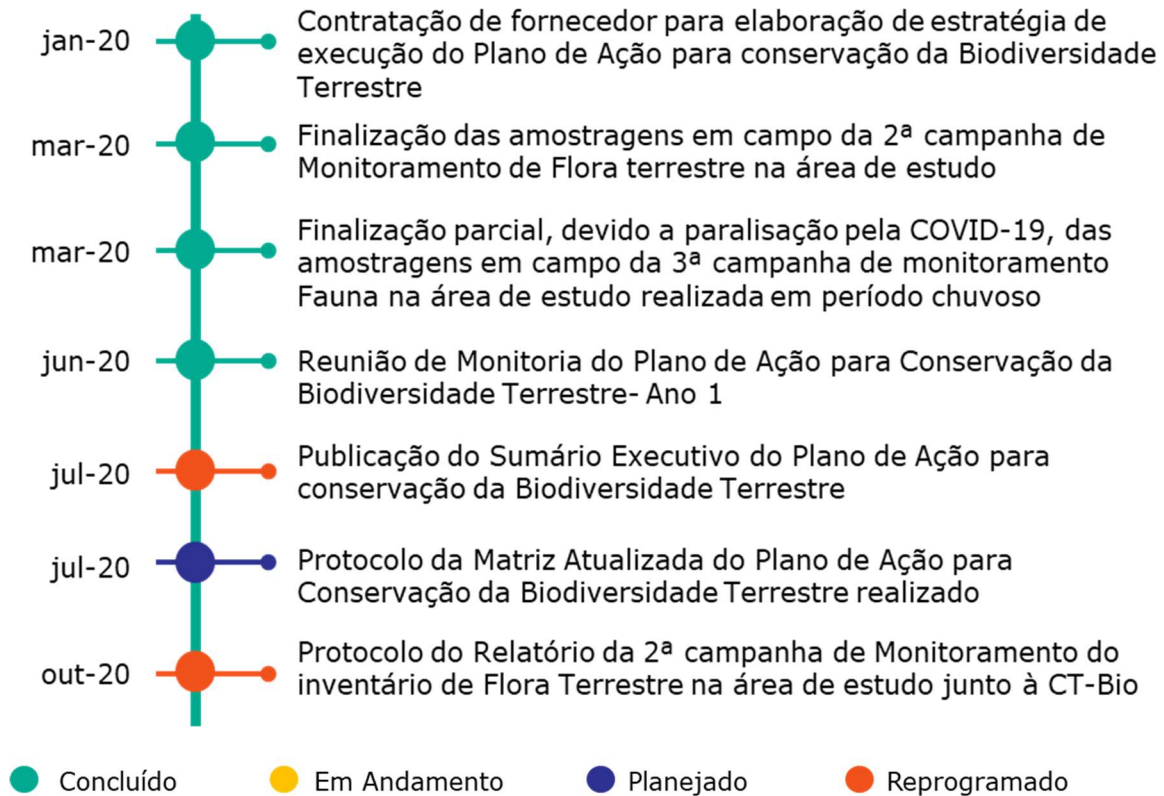
Objetivo

O programa tem como objetivo identificar e caracterizar os impactos do rompimento da barragem sobre as espécies da biodiversidade terrestre na área de estudo. Os resultados desta avaliação de impacto servirão de subsídios para a elaboração do Plano de Ação para conservação desta biota.

Cláusulas do TTAC: 168 – § 1º e Caput - Concluídas internamente; 168 – § 2º - Em andamento.

Deliberações que impactam escopo e prazo: 91, 132, 218 – Item 3 e 4 - Concluídas internamente.

Entregas do ano de 2020*



NOTA: *ANTERIORMENTE CONSTAVA NA LINHA DO TEMPO A ENTREGA "OFICINA DE MONITORIA DO PLANO DE AÇÃO PARA CONSERVAÇÃO DA BIODIVERSIDADE TERRESTRE - ANO 1", MAS, APÓS ALINHAMENTOS INTERNOS, FOI DEFINIDO QUE NO MÊS DE JUNHO HOUVE REUNIÕES JÁ SUFICIENTES PARA ATUALIZAÇÃO DA MATRIZ DO PLANO DE AÇÃO, COM PREVISÃO DE PROTOCOLO EM JUNHO/20 JUNTO À CT-BIO.

Grandes números do programa

- **14 grupos faunísticos, além da flora terrestre,** monitorados na área de estudo;
- **108 parcelas de monitoramento de fauna e flora terrestres** delimitadas ao longo da calha do Rio Doce;
- **92 ações** definidas no **Plano de Ação para Conservação da Biodiversidade Terrestre.**

Fatos relevantes do mês

- Em 30/06/20, foi emitida, pela Câmara Técnica de Conservação e Biodiversidade (CT-Bio), a Nota Técnica nº 9 de aprovação do Relatório Consolidado de Elaboração e o Sumário Executivo do Plano de Ação para Conservação da Fauna e Flora Terrestre afetadas pelo rompimento da Barragem do Fundão, em atendimento ao parágrafo primeiro da Cláusula 168 do TTAC.

Indicadores

Os indicadores de resultado do programa, apresentados no Relatório Final de Indicadores de Resultado, propostos durante o Workshop de Revisão dos Indicadores, ainda não foram aprovados pela CT-Bio/CIF e começarão a ser medidos após a revisão da metodologia do monitoramento prevista para 2020.

Curva S do programa

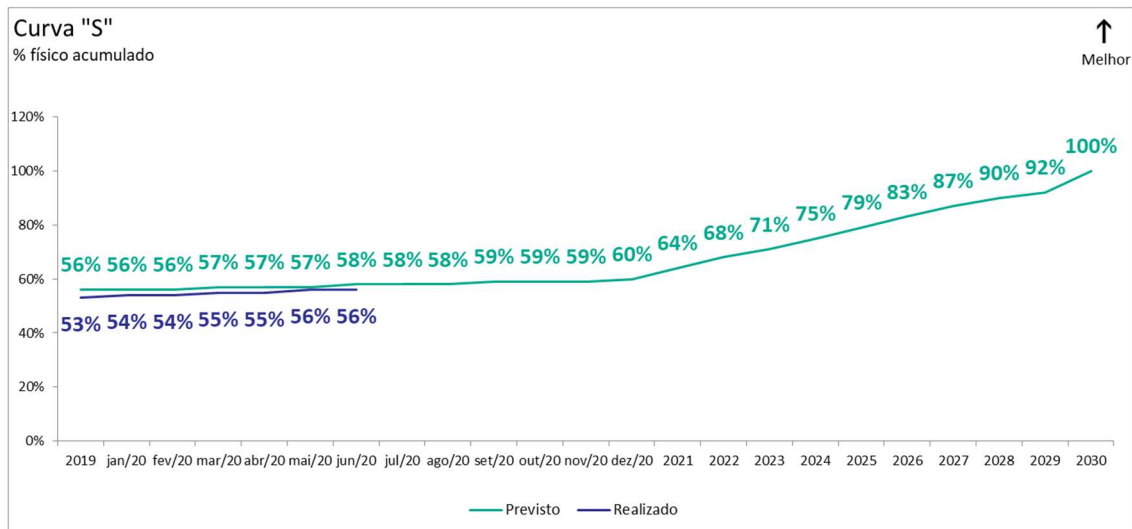


Gráfico 1. Curva "S" de avanço físico (junho/2020).

PG031 Coleta e Tratamento de Esgoto e Destinação de Resíduos Sólidos

Eixo Reconstrução e Infraestrutura

Objetivo

O Programa de Coleta e Tratamento de Esgoto e de Destinação de Resíduos Sólidos tem cunho compensatório e prevê a disponibilização de recursos financeiros pela Fundação Renova, no valor de R\$ 500 milhões, aos municípios da área ambiental 2 (banhados pelo rio Doce e pelos trechos impactados dos rios Gualaxo do Norte e Carmo) para custeio da elaboração de planos municipais de saneamento básico, elaboração de projetos de sistema de esgotamento sanitário, implementação de obras de coleta e tratamento de esgotos, implantação, ampliação e melhorias de programas de coleta seletiva, unidades de triagem de recicláveis, unidades de tratamento de orgânicos, estações de transbordo, erradicação de lixões e implantação de aterros sanitários regionais (Cláusula 169 do Termo de Tratamento e Ajustamento de Conduta (TTAC) e Revisão Extraordinária do TTAC nº 02, de 29 de junho de 2018). Adicionalmente aos recursos previstos na Cláusula 169 do TTAC, o programa prevê também a destinação de R\$ 17 milhões para atendimento ao pleito do Consórcio Público para o Tratamento e Destinação Final Adequada de Resíduos Sólidos da Região Doce Oeste do Estado do Espírito Santo (CONDOESTE), classificados como compensatórios no âmbito da Cláusula 232 do TTAC.

Cláusulas do TTAC: 169 – Em andamento; 170 - Inc I, Inc II, Inc III, Inc IV, Inc V e 4ª Diretriz – Concluídas internamente.

Deliberações que impactam escopo e prazo: 75 e 122 – Concluídas internamente.

Entregas do ano de 2020

O cronograma do PG31 está em revisão.

Grandes números do programa

- Foram repassados **R\$ 8.872.907,51 para ações de esgotamento sanitário e resíduos sólidos**, para os municípios de Alpercata/MG, Dionísio/MG, Iapu/MG, Ipaba/MG, Marliéria/MG, Rio Casca/MG, São Domingos do Prata/MG, São José do Goiabal/MG, Sem-Peixe/MG, Baixo Guandu/ES, Colatina/ES e CIMVALPI (Consórcio Intermunicipal Multissetorial do Vale do Piranga) até junho/2020;
- Foram realizadas **727 horas de capacitação**, com os servidores públicos dos municípios da Área Ambiental 2 – AA2, até junho/2020. Foram ofertadas oficinas de capacitações de: Elaboração de projetos referentes à esgotamento sanitário: conceitual, básico, executivo e ambiental (Módulo I); Processo licitatório e acompanhamento de obras (Módulo II); e Estruturação de soluções consorciadas para destinação de resíduos sólidos e gestão dos serviços (Módulo IV);
- A equipe técnica executou até junho/2020 **1201 visitas e reuniões de apoio técnico aos municípios**.

Fatos relevantes do mês

- No dia 17/06/2020, foram realizados dois repasses ao município de Iapu/MG, somando o valor de R\$181.190,00, referente ao pleito de aquisição de bens;
- No dia 22/06/2020, foi realizado repasse ao município de São Domingos do Prata/MG, no valor de R\$60.000,00, referente ao pleito de aquisição de terreno;
- No dia 22/06/2020, foi emitida a autorização para início de obra de ampliação do sistema de coleta e tratamento de esgoto da Avenida Maanain e dos bairros Limoeiro e Granjas Vagalume em Ipatinga/MG;
- No dia 23/06/2020, foi realizado repasse ao município de Rio Casca/MG, no valor de R\$6.492,60, referente à 22ª parcela do pleito de assessoria técnica para acompanhamento técnico de obras;
- No dia 30/06/2020, foi realizado repasse ao município de São José do Goiabal/MG, no valor de R\$264.976,81, referente à 11ª parcela do pleito de obra de ampliação e adequação do sistema de esgotamento sanitário da sede do município.

Indicadores

Todos os indicadores foram implementados e estão em medição, bem como suas respectivas metas. Conforme previsto na definição, os indicadores são todos trimestrais, e serão medidos novamente no mês de julho/20. Abaixo os gráficos com realizado apurado na última medição (abril/2020).

As metas dos indicadores “Avaliação quantitativa da capacitação”, “Avaliações qualitativas da capacitação” e “Avaliações qualitativas do apoio técnico” foram ajustadas no relatório para seguirem o que está previsto na definição.

Devido à recente reestruturação da curva de desembolso do programa, os três indicadores referentes ao repasse (I01, I02 e I05) tiveram suas metas recalculadas a partir de fevereiro.

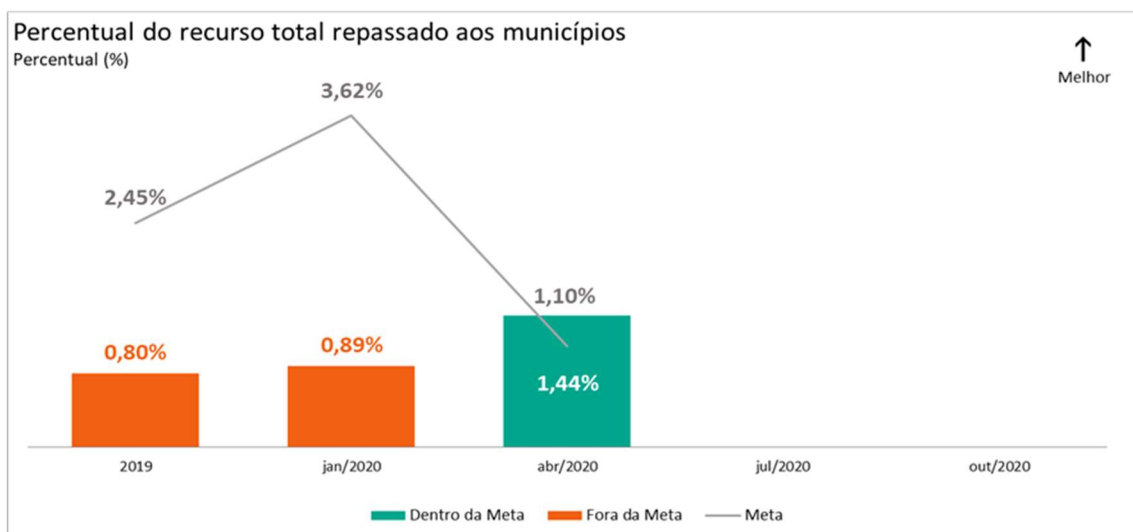


Gráfico 1. Percentual do recurso repassado. (junho/2020).

NOTA: O VALOR REPORTADO NO INDICADOR ACIMA COMO REPASSE DE JANEIRO DE 2020 FOI AJUSTADO EM R\$ 31.757,63, OU 0,01 PONTO PERCENTUAL, POIS, APÓS O FECHAMENTO DO RELATÓRIO DAQUELE MÊS HOUVE O REPORTE DE NOVOS VALORES.

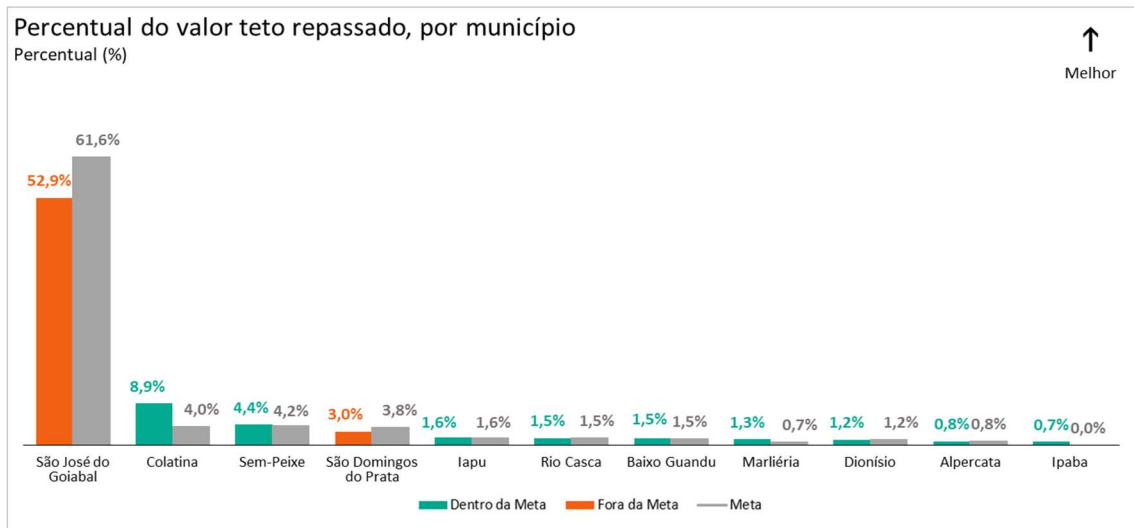


Gráfico 2. Percentual do valor teto repassado, por município. (JUNHO/2020).

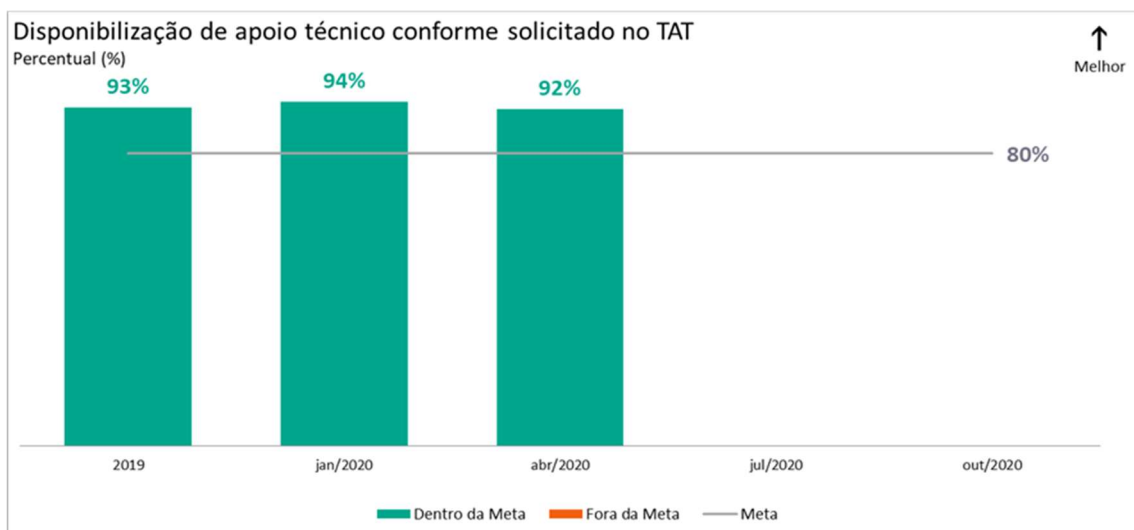


Gráfico 3. Disponibilização de apoio técnico conforme solicitado no Termo de Apoio Técnico (TAT) (junho/2020).

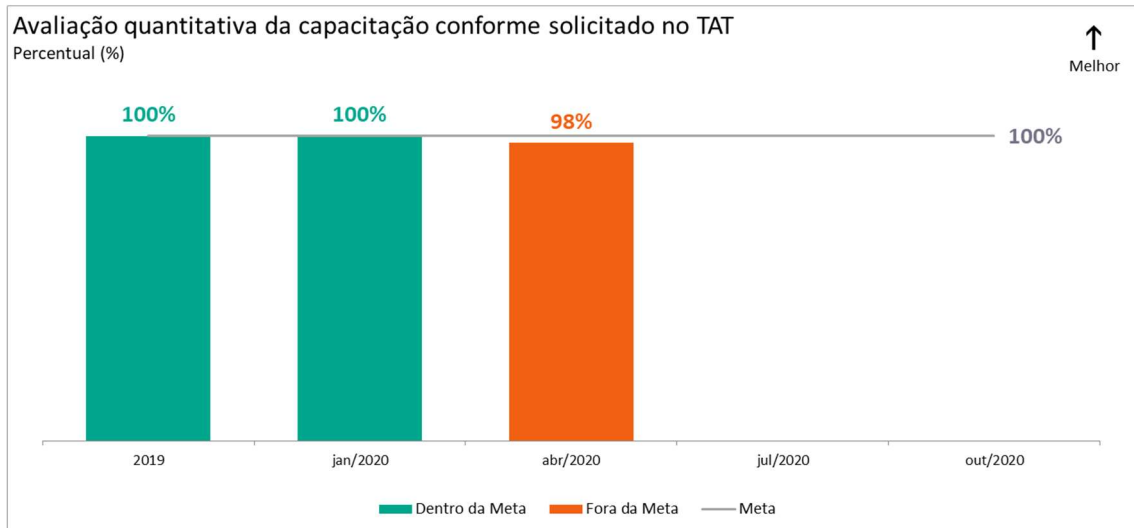


Gráfico 4. Avaliação quantitativa da capacitação conforme solicitado no TAT. (junho/2020).

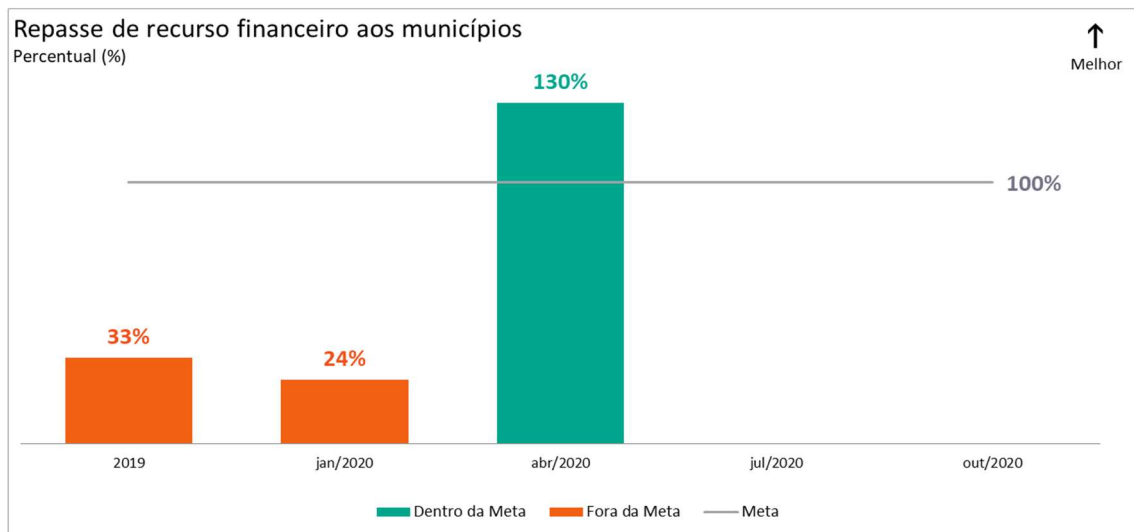


Gráfico 5. Repasse de recurso financeiro aos municípios. (junho/2020).

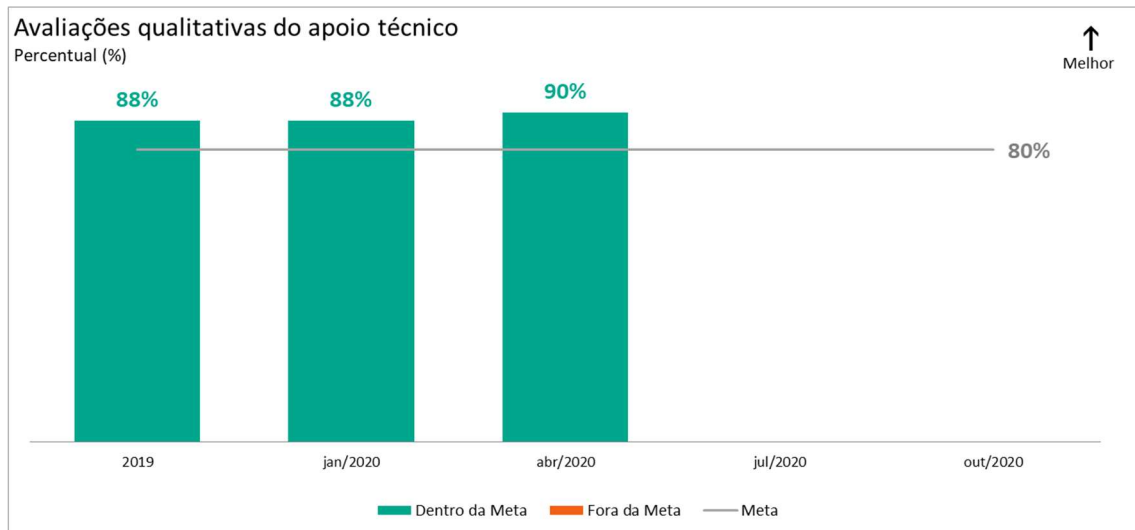


Gráfico 6. Avaliações qualitativas do apoio técnico. (junho/2020).

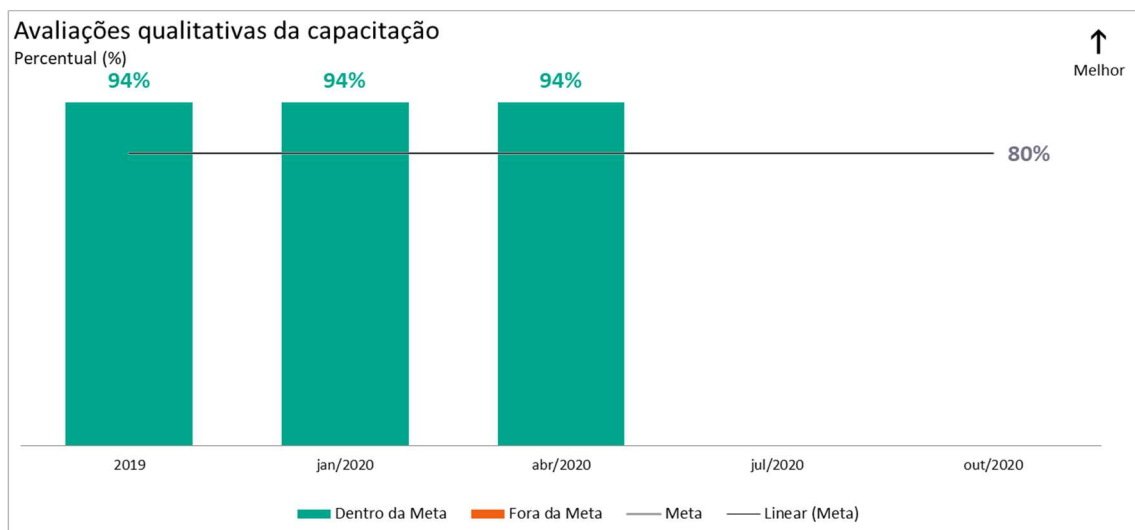


Gráfico 7. Avaliações qualitativas da capacitação. (junho/2020).

Curva S do programa

O cronograma do PG31 está em revisão.

PG032 Melhoria dos Sistemas de Abastecimento de Água

Eixo Reconstrução e Infraestrutura

Objetivo

O objetivo principal do Programa é promover alternativas de captação e adução de água, visando garantir, em partes, o reestabelecimento do abastecimento de água com a redução de dependência relativa ao rio Doce, e promover melhorias referentes a tratamentos de água para abastecimento público, por meio de medidas de cunhos reparatório e compensatório, em localidades que tiveram seus sistemas de abastecimento temporariamente inviabilizados.

Cláusula do TTAC: 171 – Judicializada.

Deliberações que impactam escopo e prazo: Deliberações 10, 98, 123, 185 - Itens 2 e 3, 258 - Itens 4 e 5, 315 e 379 - Itens 2 e 3 – Concluídas Internamente; 33 - Itens I e II, 185 - Itens 4, 5 e 6, 378 - Item 5 e 379 - Item 1 – Em andamento; 4, 16, 107 Item 4 e 258 - Item 2 – Reprogramadas; 308 - Item 2 – Judicializada.

Entregas do ano de 2020*



● Concluído
 ● Em Andamento
 ● Planejado
 ● Reprogramado

NOTA: *O PLANEJAMENTO DAS ENTREGAS FOI DEFINIDO ANTERIORMENTE À JUDICIALIZAÇÃO DO PROGRAMA.

Grandes números do Programa

- **13*** sistemas de tratamento de água concluídos, entre Estações de Tratamento de Água (ETAs) convencionais e tratamentos simplificados, até junho/2020;
- **10** adutoras concluídas (entre concluídas e reformadas), até junho/2020;
- **15** sistemas de captação alternativos construídos (entre fontes superficiais e subterrâneas), até junho/2020.

NOTA: *DENTRE OS 13 SISTEMAS CONCLUÍDOS, SETE APRESENTAM PENDÊNCIAS NA FINALIZAÇÃO DAS REFORMAS.

Fatos relevantes do mês

- Aprovação pela Sala de Situação da Fundação Renova da retomada das obras prioritizadas do Programa em Governador Valadares/MG, Periquito/MG, Resplendor/MG e Itueta/MG, atendendo todas as medidas de segurança em relação à COVID-19;
- Retomada das obras de terraplenagem na área da captação da adutora do rio Corrente Grande, em Governador Valadares/MG;
- Retomada das obras das travessias da adutora do rio Corrente Grande na BR-381, em Governador Valadares/MG;
- Conclusão da contratação da empresa executora para perfuração do poço tubular que atenderá como captação principal à localidade de Regência, distrito de Linhares/ES;
- Conclusão do projeto executivo da nova estação de tratamento de água e captação principal de São Tomé do Rio Doce, distrito de Tumiritinga/MG;

- Protocolo de resposta em cumprimento aos Itens 1.1 e 1.2 do Eixo Prioritário nº 9 (Abastecimento de Água para Consumo Humano) da Ação Civil Pública das mantenedoras à 12ª Vara Federal Cível e Agrária da Seção Judiciária de Minas Gerais, quanto aos quesitos a serem considerados no trabalho pericial;
- Judicialização do Programa no contexto do Eixo Prioritário nº 9 da Ação Civil Pública da 12ª Vara Federal Cível e Agrária da Seção Judiciária de Minas Gerais. Muitos dos escopos das intervenções nas localidades estão sendo questionados judicialmente e, portanto, projetos e obras foram paralisados. Aguarda-se laudo pericial e consequente decisão judicial para revisão do escopo dos trabalhos e do cronograma de implantação das obras;
- Postergação da paralisação das obras não priorizadas do Programa como medida de prevenção em meio à pandemia de COVID-19, atendendo à diretriz da governança da Fundação Renova e às recomendações das entidades de saúde.

Indicadores

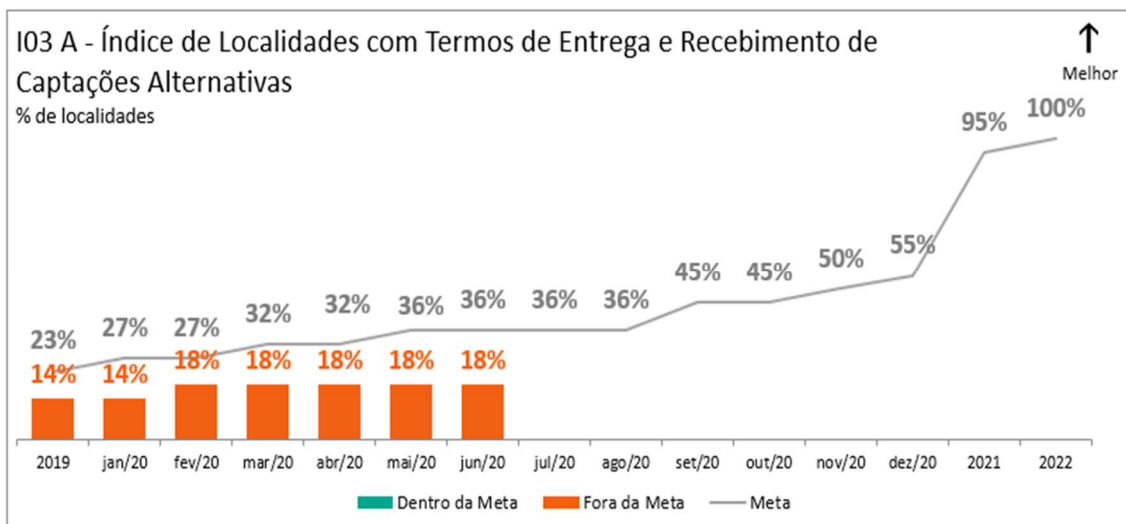


Gráfico 1. (%) de localidades com termo de entrega e recebimento de captações alternativa. Gráfico acumulado (junho/2020).

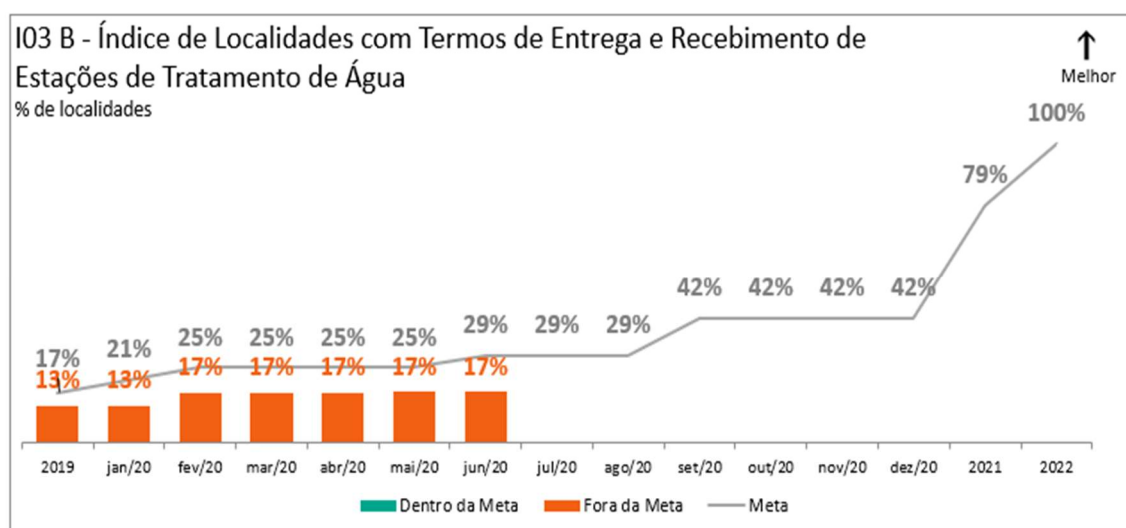


Gráfico 2. (%) de localidades com termo de entrega e recebimento de estações de tratamento de água. Gráfico acumulado (junho/2020).

Curva S do programa

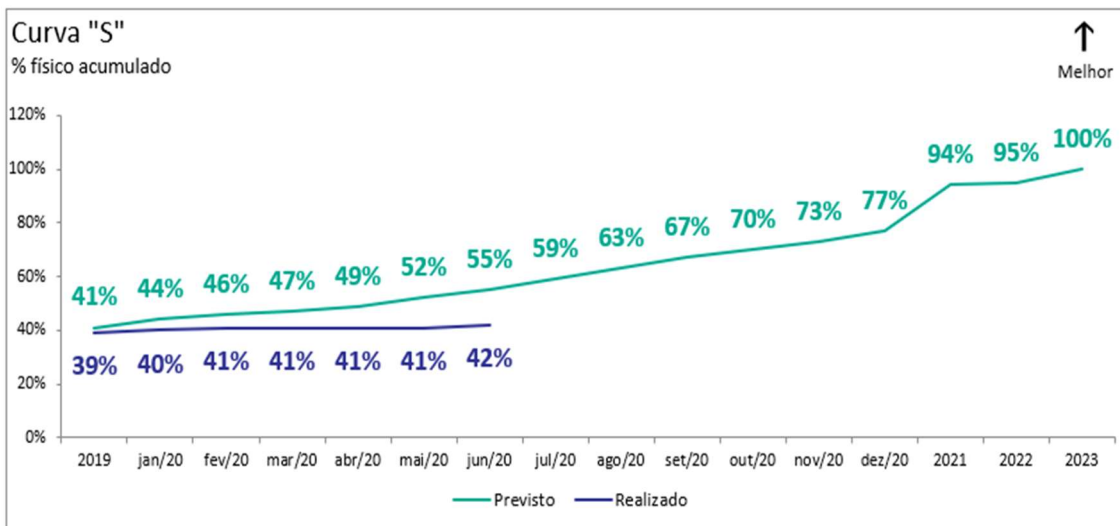


Gráfico 3. Curva "S" de avanço físico (junho/2020).

PG033 Programa de Educação para Revitalização da Bacia do Rio Doce (Educação Ambiental)

Eixo Pessoas e Comunidades

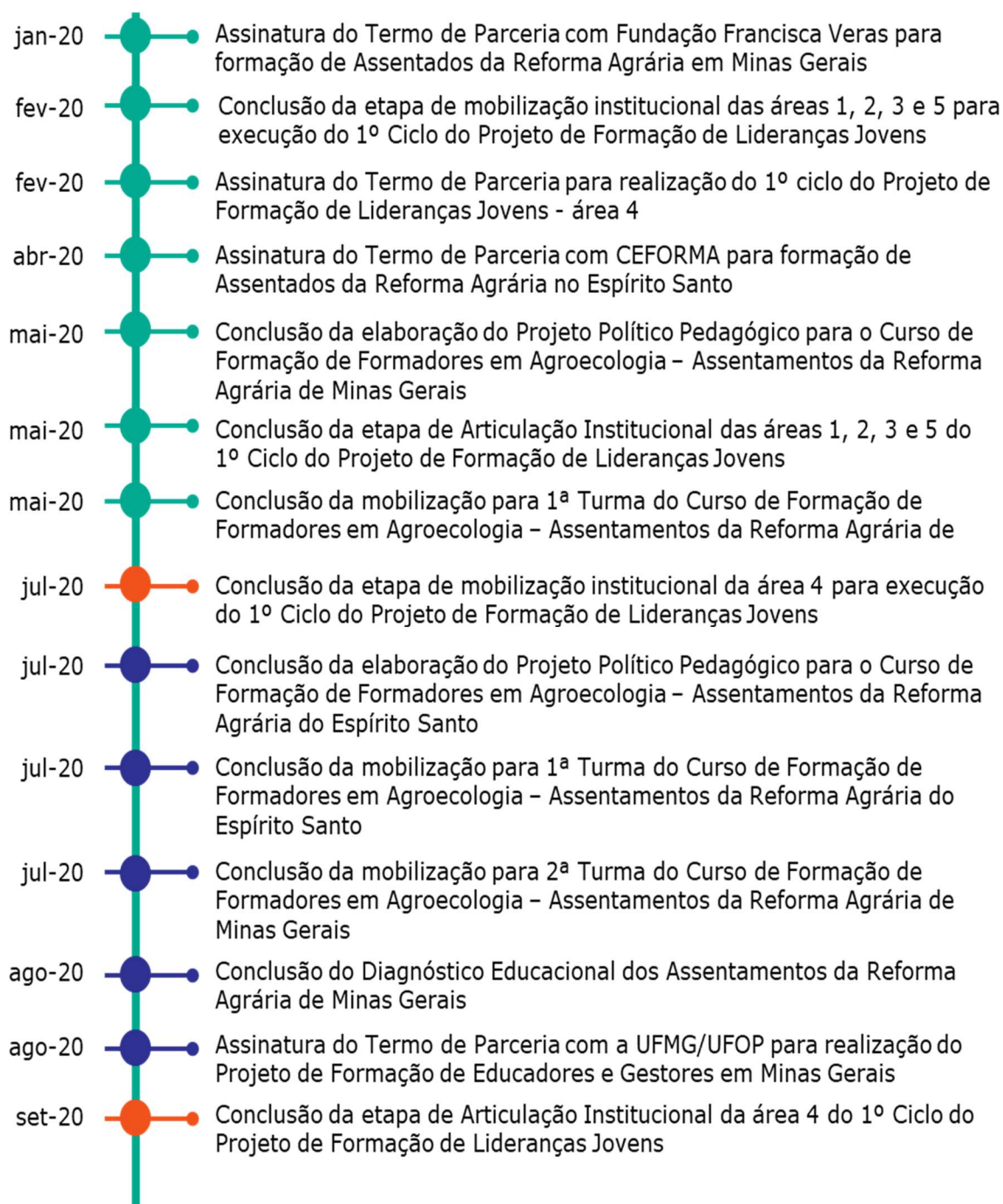
Objetivo

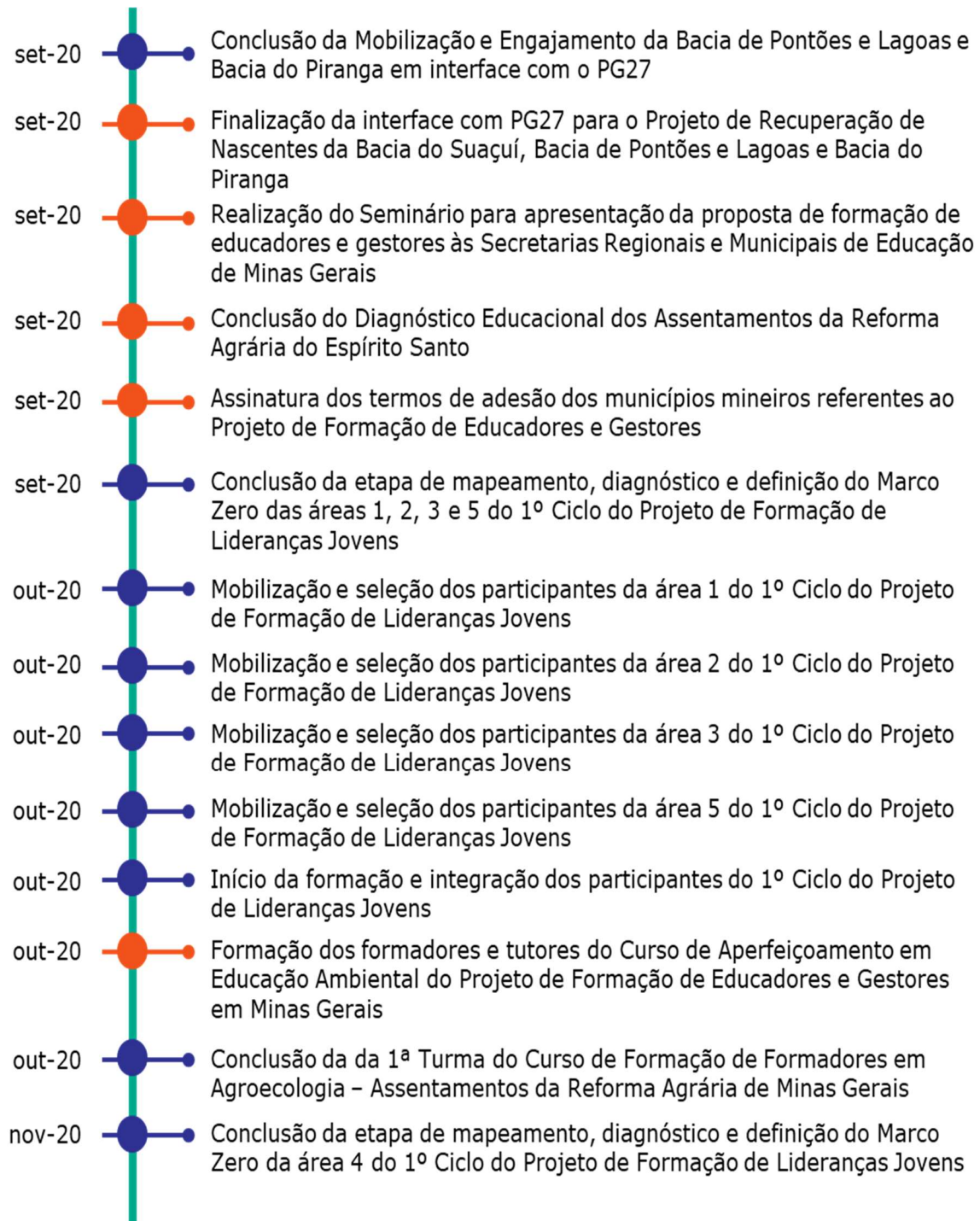
Desenvolver processos educativos que visam a promoção de uma cultura de sustentabilidade para revitalização da Bacia do Rio Doce.




Cláusulas do TTAC: 172 - Caput 1 – Concluída internamente; 172 - Caput 2 – Em andamento.

Deliberações que impactam escopo e prazo: 136 - Item 1, 288 - Item 1, 343 - Item 1.4 – Concluídos internamente; 288 - Item 2, 240 - Item 1 – Em andamento.

Entregas do ano de 2020





- nov-20  Assinatura do Termo de Parceria para execução do Projeto de Formação de Educadores e Gestores no Espírito Santo
- nov-20  Mobilização e seleção dos participantes da área 4 do 1º Ciclo do Projeto de Formação de Lideranças Jovens
- nov-20  Realização do Fórum de Educação para Revitalização da Bacia do Rio Doce 2020

 Concluído

 Em Andamento

 Planejado

 Reprogramado

Grandes números do programa

O programa não possui grandes números.

Fatos relevantes do mês

Não houve fatos relevantes no último mês.

Indicadores

Os indicadores do programa estão em revisão.

Curva S do programa

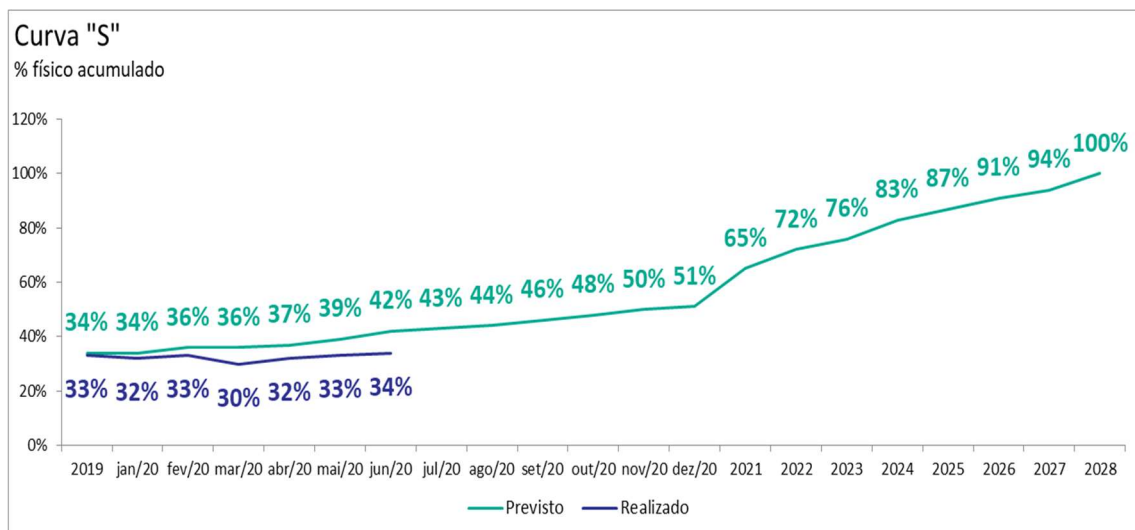


Gráfico 1. Curva "S" de avanço físico (junho/2020).

PG034 Preparação para Emergências Ambientais

Eixo Pessoas e Comunidades

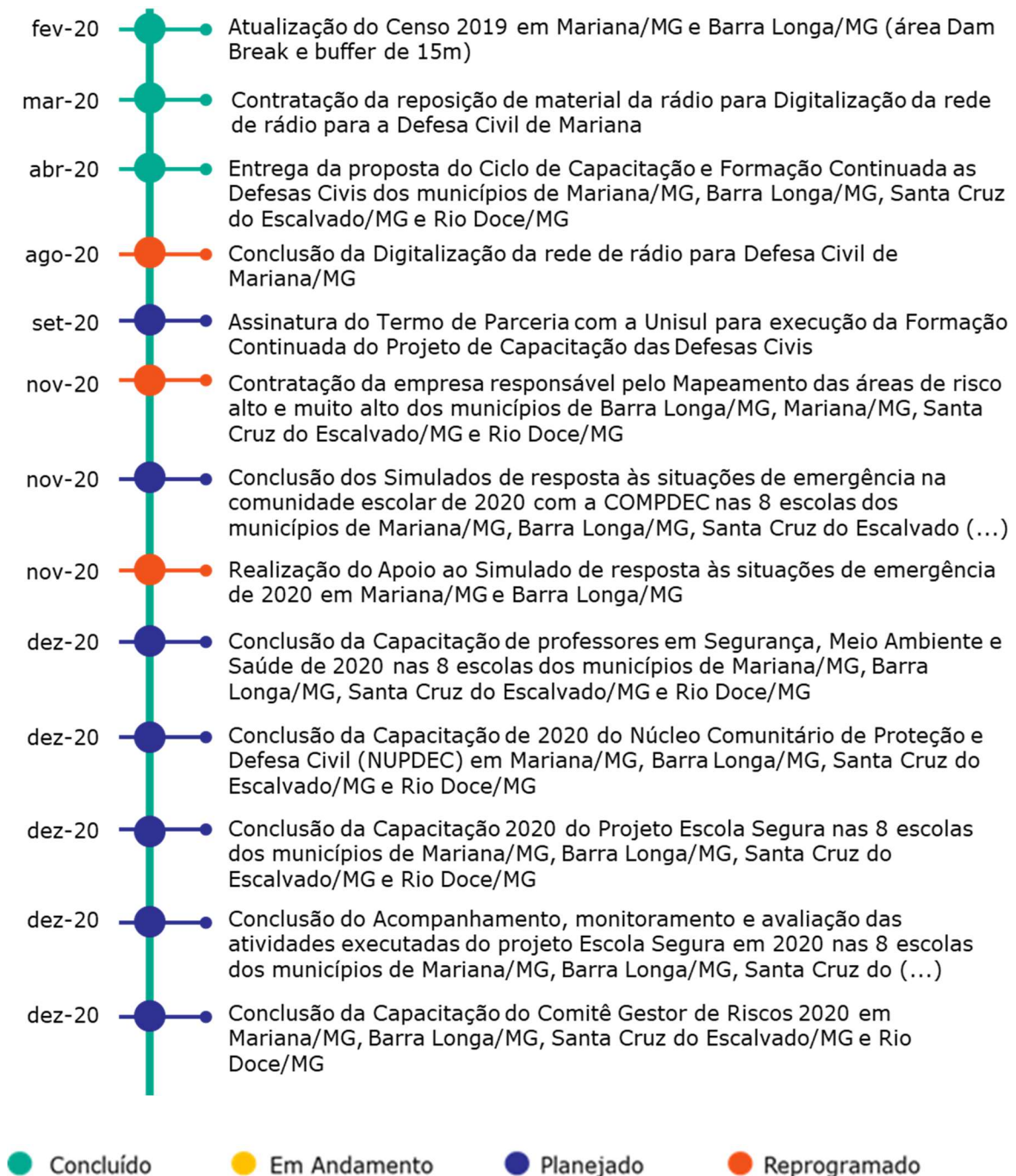
Objetivo

Implantação de ações de incremento às estruturas de apoio para os sistemas de emergências ambientais nos Municípios de Mariana, Barra Longa, Rio Doce e Santa Cruz do Escalvado, conforme previsto na Cláusula 173 do TTAC.

Cláusulas do TTAC: 173 - Itens §1º, §2º e Caput 1- Concluídos internamente; 173 - Item Caput 2 – Em andamento.

Deliberações que impactam escopo e prazo: 128 - Item 2 e 357 - Item 3 – Concluídas internamente; 344 e 357 - Item 2 – Em andamento; 303 - Item 2 – Reprogramado.

Entregas do ano de 2020



Grandes números do programa

O programa não possui grandes números.

Fatos relevantes do mês

Escola Segura, Núcleo de Proteção e Defesa Civil e Fortalecimento do Sistema de Proteção e Defesa Civil

- Conclusão da execução do cronograma de publicações de junho/20 da Assessoria Técnica Remota às Defesas Civas, que envolve estratégias para acompanhamento e continuidade das atividades desenvolvidas de apoio às Defesas Civas (Escola Segura, Núcleo de Proteção e Defesa Civil e Comitê Gestor de Riscos), durante o período de isolamento social devido a pandemia de COVID-19.

Indicadores

Tabela 1. Indicadores que não iniciaram a medição.

CÓDIGO	DESCRIÇÃO	FÓRMULA DE CÁLCULO	UNIDADE DE MEDIDA	STATUS ATÉ 06/20		
				PREVISTO	REALIZADO	FAROL
I01	Percentual de indivíduos capacitados (cursos de longa duração)	Total de indivíduos formados / Total de indivíduos inscritos	%	-	-	-
I02	Taxa de resposta às demandas de Promoção à capacitação da Defesa Civil	Número de demandas atendidas / Total de solicitações de acordo com os critérios do Projeto	%	-	-	-
I03	Índice de Fortalecimento do Sistema de Proteção e Defesa Civil	(Número de solicitações atendidas / Total de eventos solicitados dentro dos critérios)x0,333 + (Cobertura de áreas de risco realizada / Cobertura de áreas de risco prevista)x0,333 + (Número de Planos de Contingência elaborados / Total de Planos de Contingência previstos)x0,333	%	-	-	-
I04	Percentual de cumprimento da implantação de medidas de incremento da estrutura de apoio das defesas civis	Número de medidas cumpridas / Total de medidas planejadas	%	-	-	-

Curva S do programa

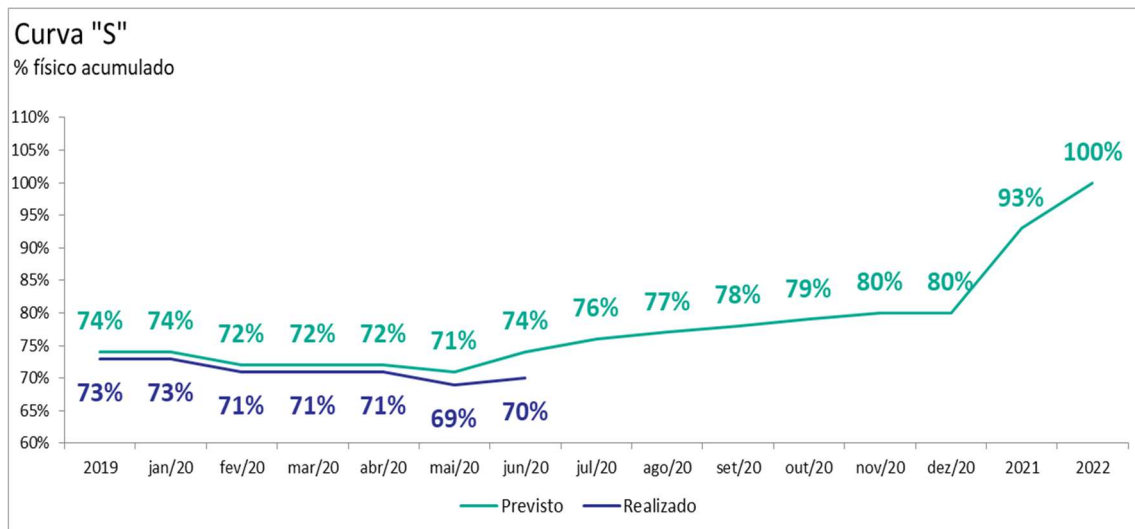


Gráfico 1. Curva "S" de avanço físico (junho/2020).

PG035 Programa de Informação para a População

Eixo Pessoas e Comunidade

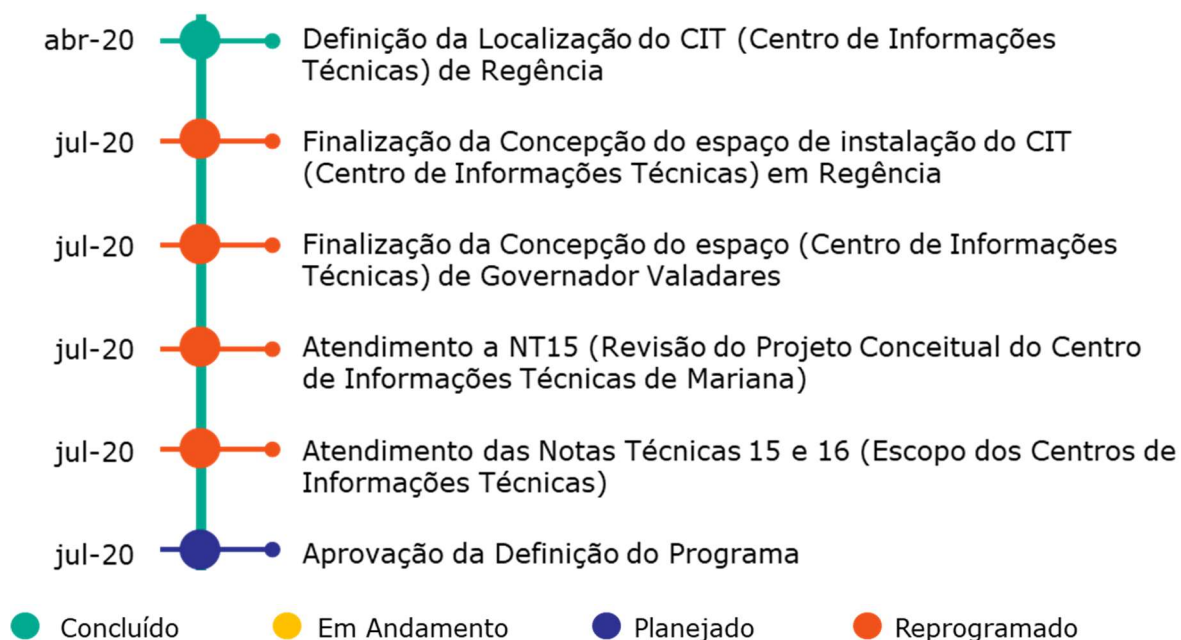
Objetivo

Implantar um Centro de Informações Técnicas (CIT) da Área Ambiental 1 em Mariana, bem como, um CIT na cidade de Governador Valadares (MG) e um em Linhares (ES). Essas estruturas são destinadas a comunicar e informar a população quanto aos aspectos socioambientais e socioeconômicos, conforme cláusula 174 (Anexo II) do Termo de Transação e Ajustamento de Conduta (TTAC).

Cláusulas do TTAC: 174 – Concluída internamente; 174 §1º - Reprogramada.

Deliberações que impactam escopo e prazo: 376 – Reprogramada.

Entregas do ano de 2020*



NOTA: *TENDO EM VISTA A NOTA TÉCNICA 12/2018/CTPDCS/CIF, A DELIBERAÇÃO CIF Nº 230 E A CLÁUSULA 203 DO TTAC, QUE POSSIBILITOU A REVISÃO DOS PROGRAMAS DA FUNDAÇÃO RENOVA, O CRONOGRAMA FOI ALTERADO E ENVIADO À CÂMARA TÉCNICA DE PARTICIPAÇÃO, DIÁLOGO E CONTROLE SOCIAL (CT-PDCS) PARA AVALIAÇÃO. DEVIDO A ISSO, AS ATIVIDADES ESTÃO EM PROCESSO DE DETALHAMENTO.

Grandes números do programa

Em função da pandemia do coronavírus (COVID-19), não há grandes números a serem reportados. A Fundação Renova vem estabelecendo uma série de ações que visam proteger colaboradores, parceiros e comunidades atingidas da evolução e dos impactos da supracitada pandemia. Dessa maneira, devido às circunstâncias, as atividades foram suspensas, inclusive as do Centro de Informações Técnicas (CIT) Mariana, as quais foram paralisadas a partir do dia 16/03/2020. Estas medidas se deram a fim de se evitar aglomerações que possam vir a colocar em risco a saúde das pessoas.

Fatos relevantes do mês

- Apresentação do projeto conceitual do CIT de Mariana/MG para prefeitura local em junho/2020;
- Apresentação da estratégia de itinerância do PG35 na reunião da CT-PDCS de junho/2020.

Indicadores

Conforme estabelecido pela Nota Técnica 12/2018/CTPDCS/CIF e Deliberação CIF nº 230, os indicadores do Programa deverão ser redefinidos em conjunto com a CT-PDCS, por meio de oficinas participativas, com a participação de especialistas em construção de indicadores e/ou monitoramento, membros da CT-PDCS, assessorias técnicas, pessoas atingidas, auditoria independente e equipe do Programa. Portanto,

esse processo encontra-se em andamento.

Curva S do programa

A curva S do programa encontra-se em revisão.

PG036 Comunicação Nacional e Internacional

Eixo Pessoas e Comunidades


Objetivo

Estabelecer sítio eletrônico, em no mínimo dois idiomas, para divulgar as ações e os programas desenvolvidos em função do Termo de Transação e Ajustamento de Conduta (TTAC).

Cláusula do TTAC:175 – Concluída internamente.

Deliberação que impacta escopo e prazo: 230 – Concluída internamente.

Entregas do ano de 2020

dez-20  Execução do processo de manutenção do sítio eletrônico

 Concluído  Em Andamento  Planejado  Reprogramado

Grandes números do programa

Tabela 1. Grandes Números (junho/2020).

INDICADOR	MAIO 2020	JUNHO 2020	ACUMULADO 2020	ACUMULADO 2016 a 2020
Acessos ao site	90.780	141.645	584.393	2.782.217
Documentos no site	3	9	47	322
Vídeos	10*	13	52*	403*
Notícias Publicadas	15	11	88	691**

NOTA: *OS NÚMEROS PODEM SOFRER VARIAÇÕES, TENDO EM VISTA QUE ALGUMAS LOCALIDADES NÃO SÃO MAPEADAS/AVALIADAS NO GOOGLE *ANALYTICS*. *INCLUÍDO NA CONTAGEM DE MAIO/2020 3 VÍDEOS NÃO LISTADOS QUE NÃO HAVIAM SIDO REPORTADOS. **FOI SUSPENSA A PUBLICAÇÃO DA NOTÍCIA: "COMUNIDADE DE GESTEIRA RECEBE NOVA ESCOLA MUNICIPAL GUSTAVO CAPANEMA, CONFORME SOLICITADO EM CÂMARA TÉCNICA".

Fatos relevantes do mês

- Atualização das entregas e fatos relevantes do mês reportadas pelos demais programas no relatório mensal do CIF (Comitê Interfederativo) e nas páginas dos programas hospedados no site, nas versões em português e inglês.

Indicadores

Tabela 2. Indicadores mensurados atualmente (junho/2020).

INDICADOR	MAIO 2020	JUNHO 2020
Tempo médio de resposta nas redes sociais*	22h07min	6h34min
Alcance orgânico LinkedIn (impressões)	64.734	70.684
Alcance orgânico Facebook (impressões)	31.093	34.830
Visualizações no Youtube (views)	7.268	6.369
Acessos das cidades prioritárias ao site**	44.402	50.436
Visualizações de páginas de serviço	157.461	239.452

NOTA: *POR UMA LIMITAÇÃO DE ACESSO À API DO LINKEDIN, O TEMPO MÉDIO DE RESPOSTA NÃO CONSIDERA DADOS DESTA FERRAMENTA. **OS NÚMEROS PODEM SOFRER VARIAÇÕES, TENDO EM VISTA QUE ALGUMAS LOCALIDADES NÃO SÃO MAPEADAS/AVALIADAS NO GOOGLE ANALYTICS.

OS INDICADORES REPORTADOS ACIMA SÃO MENSURADOS MENSALMENTE, ENTRETANTO, CONFORME ESTABELECIDO PELA NOTA TÉCNICA 12/2018/CTPDCS/CIF E DELIBERAÇÃO CIF Nº 230, OS INDICADORES DO PROGRAMA DEVERÃO SER REDEFINIDOS EM CONJUNTO COM A CÂMARA TÉCNICA DE PARTICIPAÇÃO, DIÁLOGO E CONTROLE SOCIAL, POR MEIO DE OFICINAS PARTICIPATIVAS, COM A PARTICIPAÇÃO DE ESPECIALISTAS EM CONSTRUÇÃO DE INDICADORES E/OU MONITORAMENTO, MEMBROS DA CT-PDCS, ASSESSORIAS TÉCNICAS, PESSOAS ATINGIDAS, AUDITORIA INDEPENDENTE E EQUIPE DO PROGRAMA. ESSE PROCESSO ENCONTRA-SE EM ANDAMENTO.

Curva S do programa

Por se tratar de um programa cujas entregas consistem em processos, a curva S não é a melhor ferramenta de acompanhamento de avanço físico do programa.

PG038 Monitoramento da Bacia do Rio Doce

Eixo Terra e Água

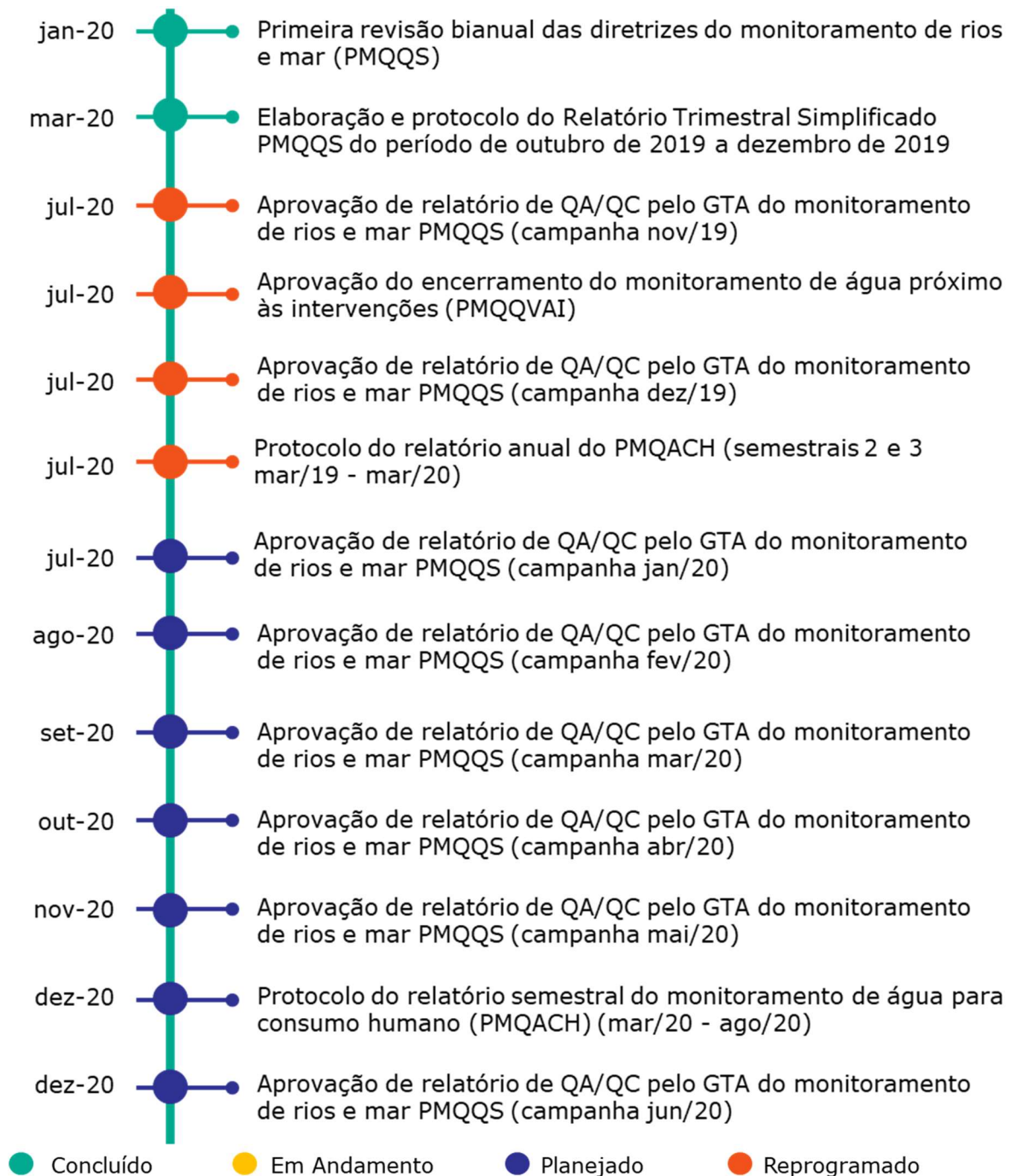
Objetivo

Desenvolver e implementar um programa de investigação e monitoramento da Bacia do Rio Doce, área estuarina, costeira e marinha impactadas, gerando informações sobre a qualidade da água e sedimentos para suportar a tomada de decisões dos demais programas da Fundação Renova, órgãos ambientais e agências de água.

Cláusulas do TTAC: 177 - Caput e §1º; e 178 – Concluídas internamente.

Deliberações que impactam escopo e prazo: 76 - Itens 3 e 5 e 310 – Concluídas internamente.

Entregas do ano de 2020



Grandes números do programa

Plano de Monitoramento Quali-quantitativo Sistemático (PMQQS)

- Em 2020 está aprovado um orçamento de **R\$ 47.859.233,00** para ações de continuidade dos programas de monitoramento de água e sedimentos da bacia do Rio Doce e zona costeira e estuarina;
- **650 quilômetros** de monitoramento de **rios e lagoas**, **230 quilômetros** de monitoramento ao longo da **zona costeira e estuarina**;
- **92 pontos de monitoramento** distribuídos no Rio Doce e na zona costeira indicam que a água bruta do Rio Doce pode ser consumida após tratamento convencional;
- Entre esses pontos estão **22 estações automáticas** que geram informações em tempo real;
- **80 parâmetros físicos, químicos e biológicos** são analisados na água e nos sedimentos.

Plano de Monitoramento da Qualidade da Água para Consumo Humano (PMQACH)

- São **302 pontos de monitoramento**, sendo 39 com tratamento e 263 sem tratamento, distribuídos em 30 municípios entre Mariana – MG a São Mateus – ES;
- São monitorados mensalmente **78 parâmetros** em pontos com e sem tratamento, sendo que nos pontos cuja captação é superficial são analisados **82**

parâmetros. Além disso, nos pontos com tratamento, semanalmente são monitorados **23 parâmetros.**

Fatos relevantes do mês

Plano de Monitoramento Quali-quantitativo Sistemático (PMQQS)

- Adoção do formato digital para a Expedição Rio Doce em parceria com o Google;
- Aprovação para publicação dos parâmetros físico-químicos e de comunidades biológicas das matrizes de água e sedimentos do relatório trimestral QA/QC, referente ao período de maio a julho de 2019;
- Protocolo do Relatório Mensal do Programa de Garantia e Controle da Qualidade (QA/QC) dos dados físico-químicos do PMQQS referente a março de 2020.

Indicadores*

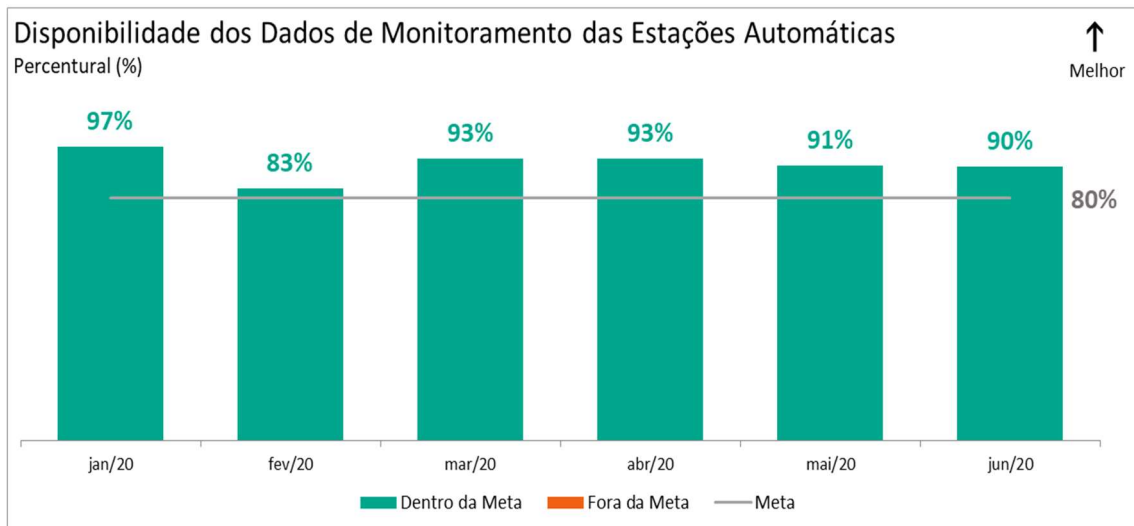


Gráfico 1. Disponibilidade dos dados de monitoramento das estações automáticas (junho/2020).

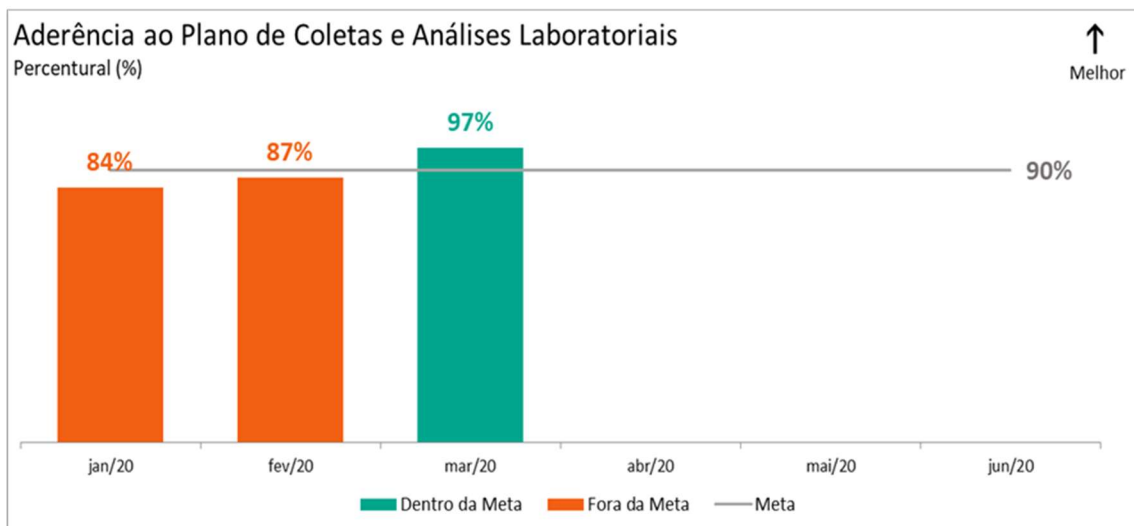


Gráfico 2. Aderência ao plano de coletas e análises laboratoriais (junho/2020).

NOTA: *COM A PARALISAÇÃO DAS COLETAS EM 19/3/2020, NÃO FORAM REALIZADAS COLETAS MANUAIS NO MÊS DE ABRIL DE 2020. DESTA FORMA, NÃO FOI POSSÍVEL CALCULAR O INDICADOR DE "ADERÊNCIA AO PLANO DE COLETA E ANÁLISES LABORATORIAIS" PARA ESSE MÊS.

O INDICADOR DE "ADERÊNCIA AO PLANO DE COLETA E ANÁLISES LABORATORIAIS" É REPORTADO COM DOIS MESES DE DEFASAGEM, POIS O PRAZO DE ENTREGA DOS LAUDOS LABORATORIAIS COLETADOS E ANALISADOS CONFORME CONTRATO É DE 60 DIAS, ALÉM DO PRAZO PARA TRIAGEM E CONFERÊNCIA DOS DADOS PARA ALIMENTAÇÃO DE BANCO DE DADOS. FORAM DESCONSIDERADAS PARA O CÁLCULO DO INDICADOR AS ANÁLISES DE CHUMBO 210, DE ACORDO COM A NOTA TÉCNICA 45/2019 DO GTA-PMQQS.

Curva S do programa

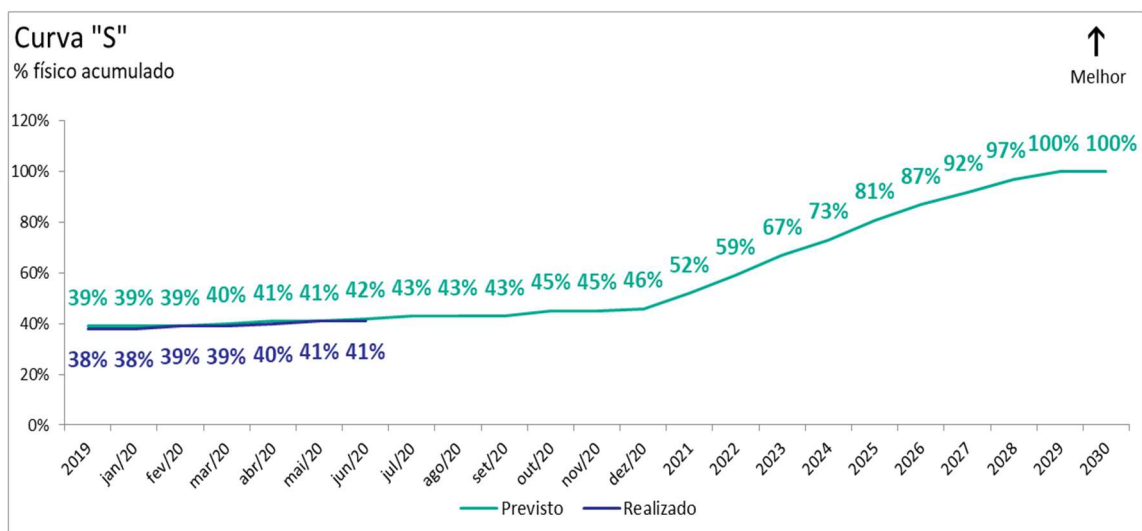


Gráfico 3. Curva "S" de avanço físico (junho/2020).

PG039 Unidades de Conservação

Eixo Terra e Água

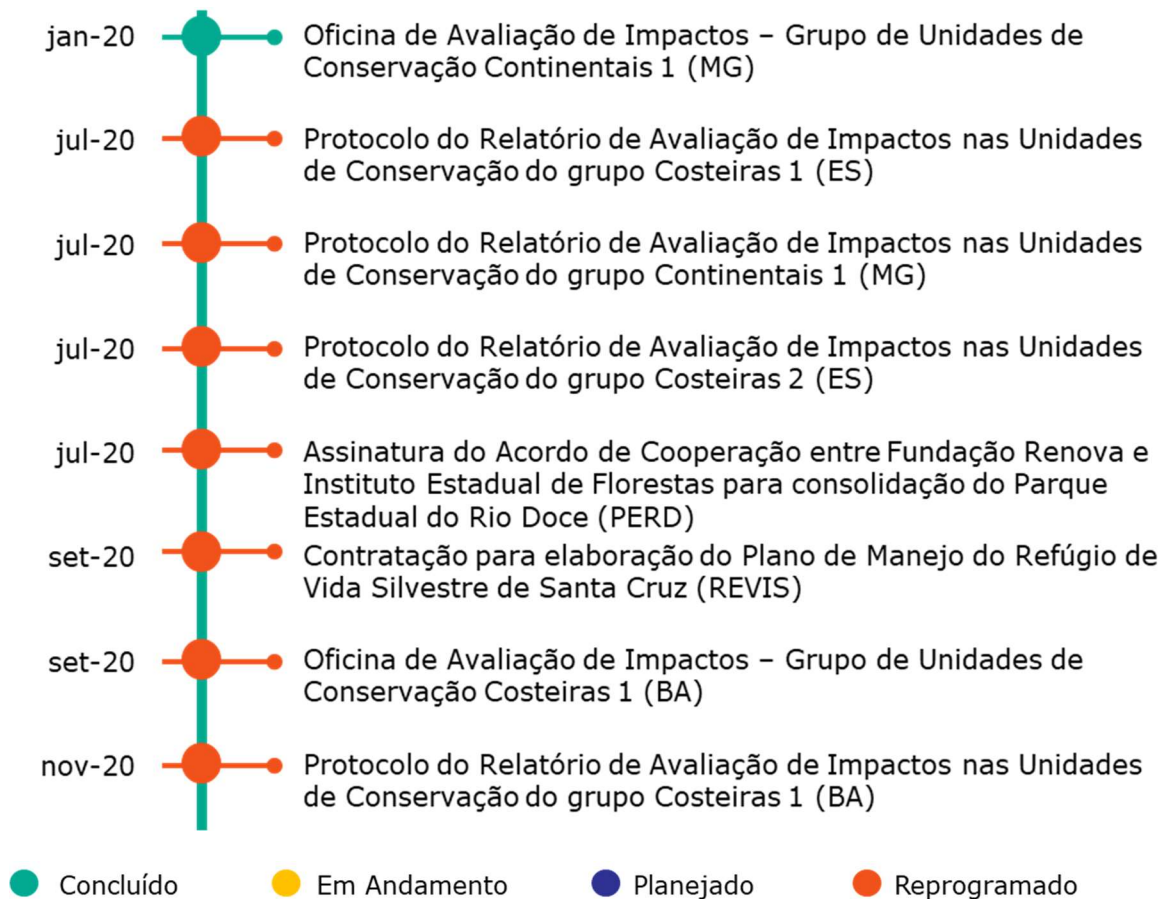
Objetivo

O programa tem como objetivo custear estudos referentes aos impactos nas Unidades de Conservação direta e indiretamente afetadas pelo rompimento da barragem e implementar ações de reparação. Além disso, custear em caráter compensatório, ações referentes à consolidação de duas Unidades de Conservação (UC), além de ações compensatórias na Área de Proteção Ambiental na foz do rio Doce, a ser criada pelo Poder Público.

Cláusulas do TTAC: 181 e 182 – Em andamento.

Deliberações que impactam escopo e prazo: 36, 114 – Item 2, 138 – Item 2, 218 – Itens 3 e 4 e 221 – Item 1 – Concluídas internamente; 283 – Item 3 e 318 – Item 3 – Em andamento.

Entregas do ano de 2020*



Grandes números do programa

- **5 Oficinas de Diagnóstico** realizadas para apresentar e debater o diagnóstico de linha de base dos meios físico, biótico e socioeconômico para as Unidades de Conservação e novas informações compartilhadas pelos participantes;
- **4 Oficinas de Avaliação** realizadas para apresentar e discutir os resultados das expedições a campo e analisar as propostas de novos estudos ou medidas reparatórias para as Unidades de Conservação avaliadas;
- Protocolo dos relatórios finais dos estudos de avaliação de impactos de **6 Unidades de Conservação** avaliadas.

Fatos relevantes do mês

Não houve fatos relevantes no último mês.

Indicadores*

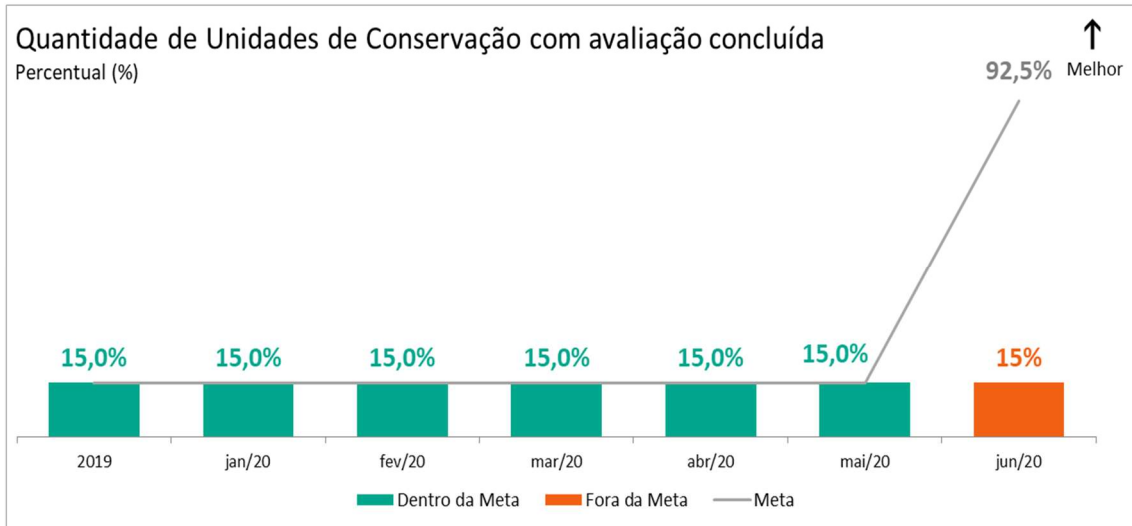


Gráfico 1. Quantidade de Unidades de Conservação com avaliação concluída. Gráfico Acumulado (junho/2020).

O CRONOGRAMA DE CONCLUSÃO DA AVALIAÇÃO DE IMPACTOS DAS TRÊS UNIDADES DE CONSERVAÇÃO DA BAHIA ESTÁ EM DEFINIÇÃO, DEVIDO AO CONTEXTO ATUAL E AS MEDIDAS RESTRITIVAS PARA ENFRENTAMENTO DA EMERGÊNCIA CAUSADA PELA PANDEMIA DO COVID-19.

Curva S do programa

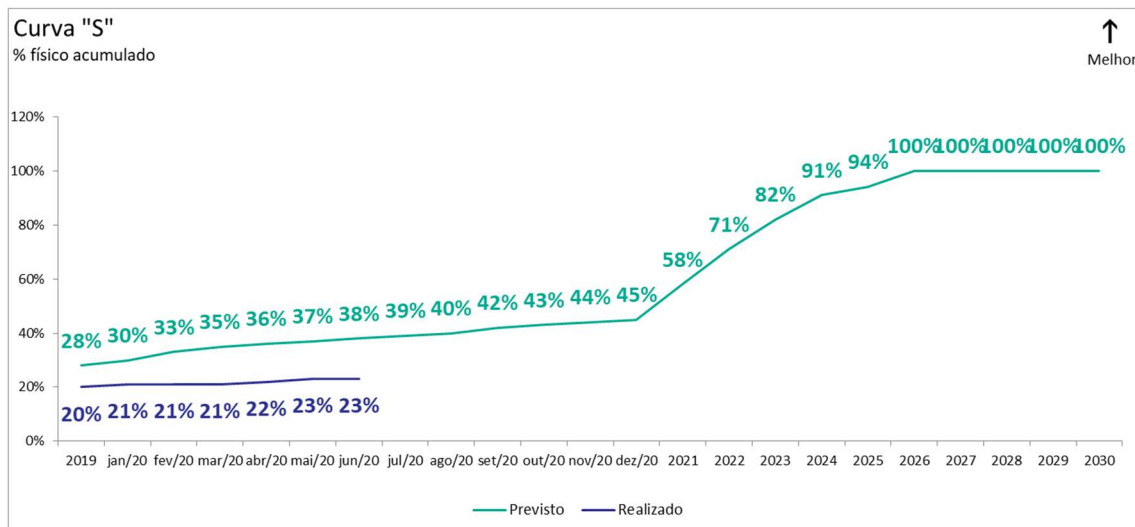


Gráfico 2. Curva "S" de avanço físico (junho/2020).

PG040 Programa de Fomento ao CAR e PRA

Eixo Terra e Água

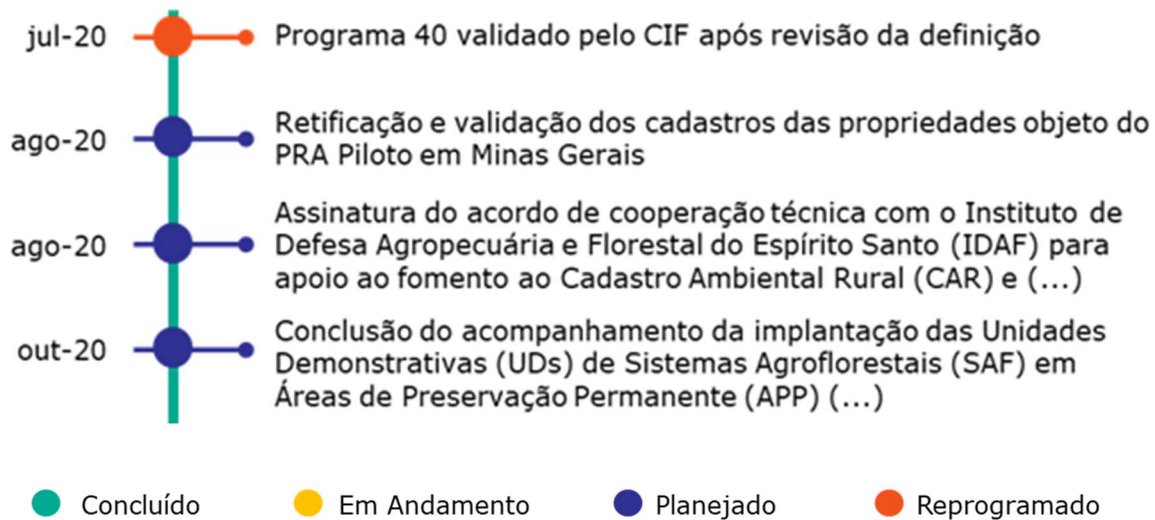
Objetivo

Prestar suporte e apoio técnico para o cadastramento dos imóveis rurais no CAR, além de fomentar a elaboração e a implementação dos respectivos PRA's conforme previsto na Cláusula 183 do TTAC.

Cláusulas do TTAC: 183 – Em andamento.

Deliberações CIF que impactam escopo e prazo: 28 – Concluída internamente.

Entregas do ano de 2020



Grandes números do programa

O programa não possui grandes números.

Fatos relevantes do mês

- Ainda seguindo os alertas da Organização Mundial de Saúde (OMS) e do Ministério da Saúde, e diante do aumento dos casos de contaminação pelo novo coronavírus (COVID-19) no Brasil, a Fundação Renova, desde abril/2020 mantém suspensas suas atividades de campo.

Indicadores*

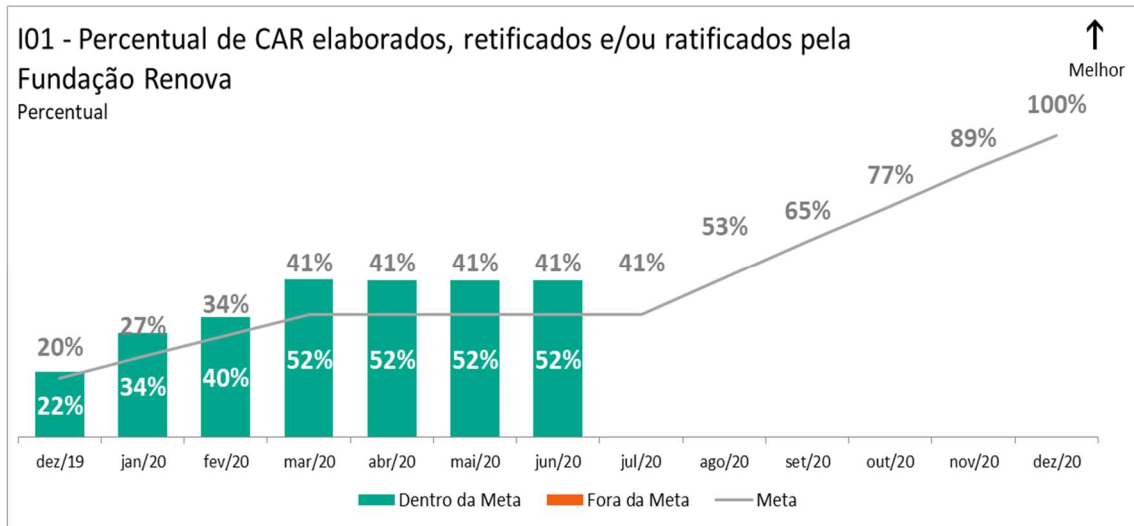


Gráfico 1. Percentual de CAR elaborados, retificados e/ou ratificados pela Fundação Renova. (junho/2020).

NOTA: *A META DO INDICADOR É ELABORAR, RETIFICAR E/OU RATIFICAR OS CADASTROS DE TODOS OS PROPRIETÁRIOS QUE ADERIREM AO PROGRAMA. ATUALMENTE, O PROGRAMA POSSUI 241 PROPRIETÁRIOS ADERIDOS.

DADO O CENÁRIO DE PARALISAÇÃO DAS ATIVIDADES EM MARÇO/2020 DEVIDO AO COVID-19, O PLANEJAMENTO DOS PRÓXIMOS MESES DEPENDE DA ESTRATÉGIA DE RETOMADA DAS ATIVIDADES. COMO FOI ADOTADA A PREMISSE DE RETOMADA EM AGOSTO/2020, A META SE MANTEVE EM 41% ATÉ JULHO/2020 E, A PARTIR DE AGOSTO/2020, FOI PLANEJADA A RETOMADA DA EXECUÇÃO DE TODO O ESCOPO ATÉ DEZEMBRO/2020. ESSA PREMISSE PODE SER ALTERADA AO LONGO DOS MESES DE PARALISAÇÃO.

Tabela 1. Indicadores que não iniciaram a medição.

CÓDIGO	DESCRIÇÃO	FÓRMULA DE CÁLCULO	UNIDADE DE MEDIDA	STATUS ATÉ 05/20		
				PREVISTO	REALIZADO	FAROL
I02	Percentual de Projetos de Restauração de Áreas Degradadas e Alteradas (PRADAs) elaborados em relação aos imóveis que aderiram ao programa	Quantidade de PRADAs elaborados / Quantidade de imóveis que aderiram ao programa	%	-	-	-
I03	Percentual de Termos de Compromissos assinados pelos proprietários/posseiros com o órgão gestor do CAR/PRA em relação aos imóveis que aderiram ao programa	Quantidade de Termos de Compromisso assinados / Quantidade de imóveis que aderiram ao programa	%	-	-	-

Curva S do programa

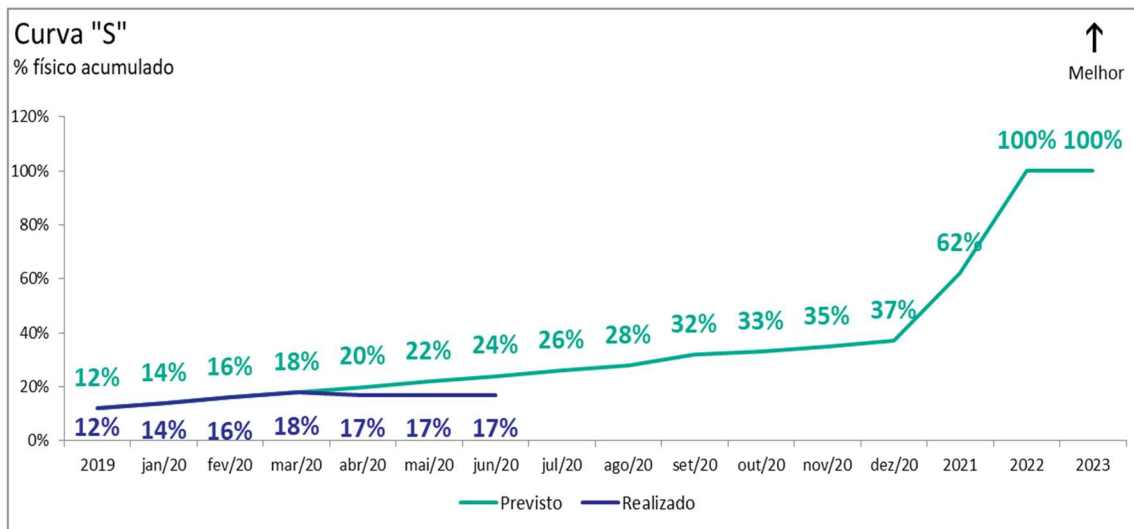


Gráfico 2. Curva "S" de avanço físico (junho/2020).

PG042 Ressarcimento dos Gastos Públicos Extraordinários

Eixo Pessoas e Comunidades

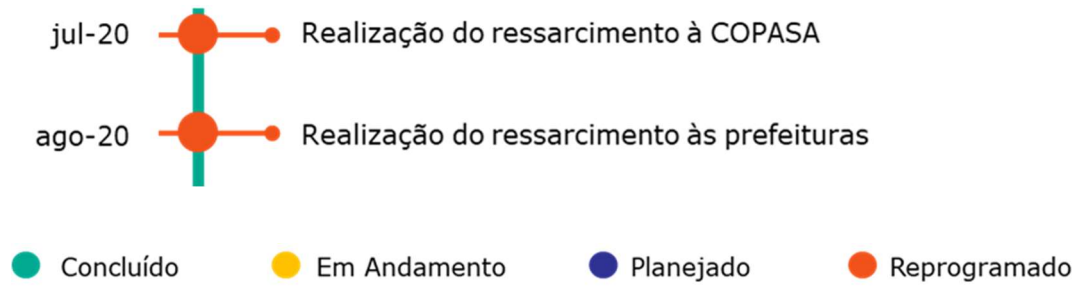
Objetivo

Ressarcir os compromitentes pelos gastos públicos extraordinários decorrentes do rompimento da barragem de Fundão, devidamente comprovados por meio de documentos oficiais, dentre os quais notas de empenho de despesas e declaração de autoridade competente.

Cláusulas do TTAC: 141 – Em andamento.

Deliberações que impactam escopo e prazo: 49 – Itens 1 e 2; 69; 78; 85; 171; 180 – Item 3; 208 – Itens 5, 6 e 8; 254 e 291 – Concluídas internamente.

Entregas do ano de 2020



Grandes números do programa

O programa não possui grandes números.

Fatos relevantes do mês

- O ressarcimento da prefeitura de Aracruz foi realizado;
- A prefeitura de Colatina foi notificada a respeito da proposta de ressarcimento.

Indicadores

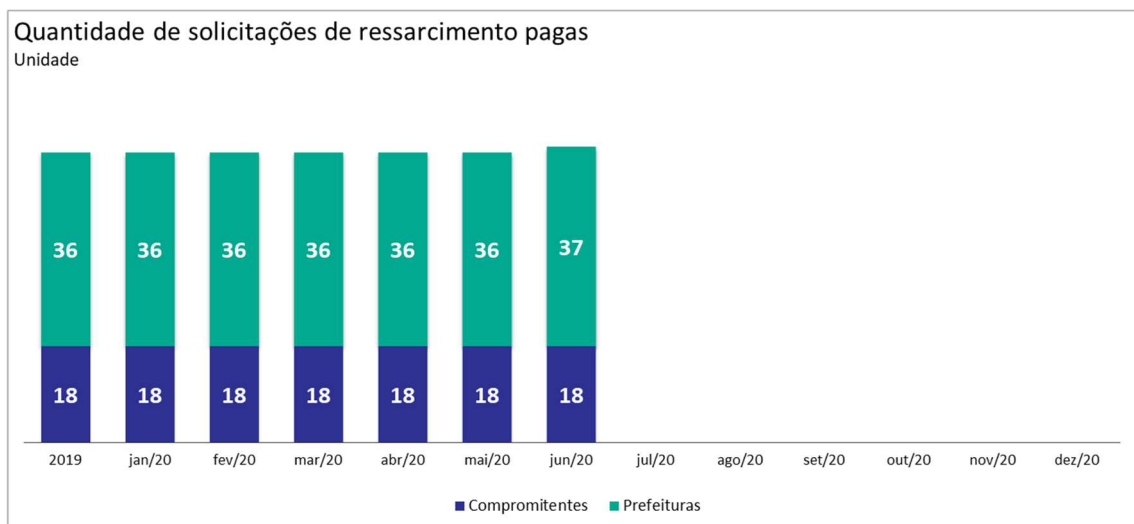


Gráfico 1. Quantidade de Solicitações de Ressarcimento Pagas. Gráfico Acumulado (junho/2020).

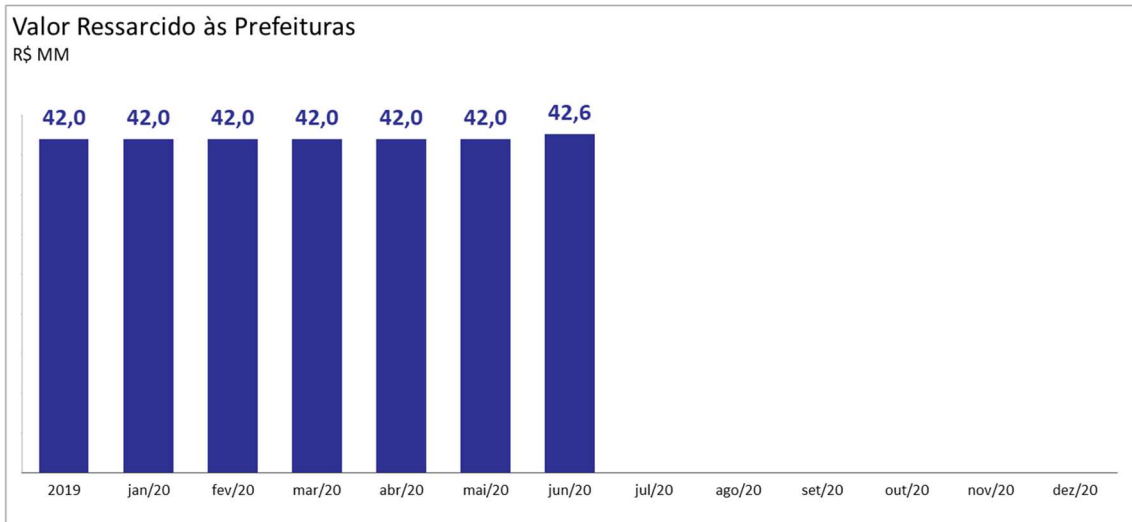


Gráfico 2. Valor Ressarcido às Prefeituras. Gráfico Acumulado (junho/2020).

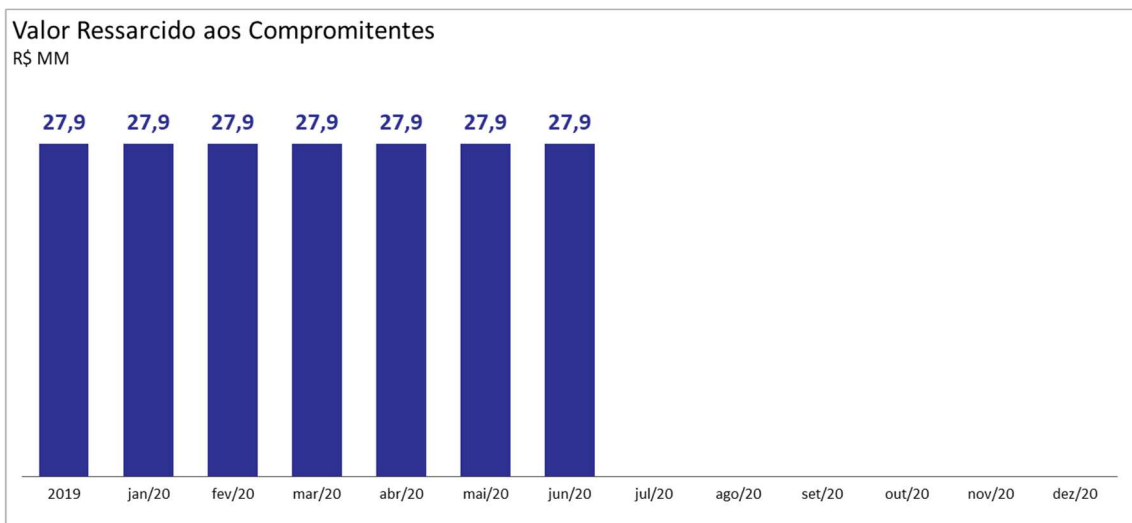


Gráfico 3. Valor Ressarcido aos Compromitentes. Gráfico Acumulado (junho/2020).

Curva S do programa

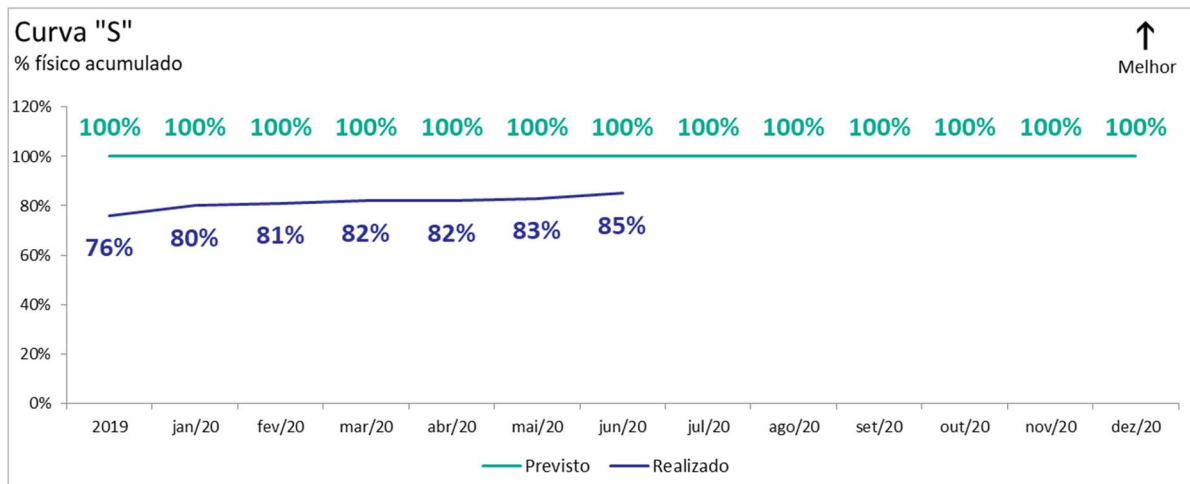


Gráfico 4. Curva "S" de avanço físico (junho/2020).

Glossário

- I. IMPACTADOS: as pessoas físicas ou jurídicas, e respectivas comunidades, que tenham sido diretamente afetadas pelo rompimento da barragem de Fundão nos termos das alíneas abaixo e do TTAC:
- a. perda de cônjuge, companheiro, familiares até o segundo grau, por óbito ou por desaparecimento;
 - b. perda, por óbito ou por desaparecimento, de familiares com graus de parentesco diversos ou de pessoas com as quais coabitavam e/ou mantinham relação de dependência econômica;
 - c. perda comprovada pelo proprietário de bens móveis ou imóveis ou perda da posse de bem imóvel;
 - d. perda da capacidade produtiva ou da viabilidade de uso de bem imóvel ou de parcela dele;
 - e. perda comprovada de áreas de exercício da atividade pesqueira e dos recursos pesqueiros e extrativos, inviabilizando a atividade extrativa ou produtiva;
 - f. perda de fontes de renda, de trabalho ou de autossustentância das quais dependam economicamente, em virtude da ruptura do vínculo com áreas atingidas;
 - g. prejuízos comprovados às atividades produtivas locais, com inviabilização de estabelecimento ou das atividades econômicas;
 - h. inviabilização do acesso ou de atividade de manejo dos recursos naturais e pesqueiros, incluindo as terras de domínio público e uso coletivo, afetando a renda e a subsistência e o modo de vida de populações;
 - i. danos à saúde física ou mental; e
 - j. destruição ou interferência em modos de vida comunitários ou nas condições de reprodução dos processos socioculturais e cosmológicos de populações ribeirinhas, estuarinas, tradicionais e povos indígenas.

II. **INDIRETAMENTE IMPACTADOS:** as pessoas físicas e jurídicas, presentes ou futuras, que não se enquadrem nos incisos anteriores, que residam ou venham a residir na **ÁREA DE ABRANGÊNCIA** e que sofram limitação no exercício dos seus direitos fundamentais em decorrência das consequências ambientais ou econômicas, diretas ou indiretas, presentes ou futuras, do rompimento da barragem de Fundão, que serão contemplados com acesso à informação e a participação nas discussões comunitárias, bem como poderão ter acesso aos equipamentos públicos resultantes dos PROGRAMAS.

III. **ÁREA AMBIENTAL 1:** as áreas abrangidas pela deposição de rejeitos nas calhas e margens dos rios Gualaxo do Norte, Carmo e Doce, considerando os respectivos trechos de seus formadores e afluentes, bem como as regiões estuarinas, costeiras e marinha na porção impactada pelo rompimento da barragem de Fundão.

IV. **ÁREA AMBIENTAL 2:** os municípios banhados pelo Rio Doce e pelos trechos impactados dos rios Gualaxo do Norte e Carmo, a saber: Mariana, Barra Longa, Rio Doce, Santa Cruz do Escalvado, Sem-Peixe, Rio Casca, São Pedro dos Ferros, São Domingos do Prata, São José do Goiabal, Raul Soares, Dionísio, Córrego Novo, Pingo d'Água, Marliéria, Bom Jesus do Galho, Timóteo, Caratinga, Ipatinga, Santana do Paraíso, Ipaba, Belo Oriente, Bugre, Iapu, Naque, Periquito, Sobrália, Fernandes Tourinho, Alpercata, Governador Valadares, Tumiritinga, Galileia, Conselheiro Pena, Resplendor, Itueta, Aimorés, Baixo Guandu, Colatina, Marilândia e Linhares.

V. **ÁREA DE ABRANGÊNCIA SOCIOECÔNÔMICA:** localidades e comunidades adjacentes à calha dos rios Doce, Carmo e Gualaxo do Norte e Córrego Santarém e a áreas estuarinas, costeira e marinha impactadas.

VI. **MUNICÍPIOS DO ESTADO DE MINAS GERAIS NA ÁREA DE ABRANGÊNCIA SOCIOECÔNÔMICA:** Mariana, Barra Longa, Rio Doce, Santa Cruz do Escalvado, Rio Casca, Sem-Peixe, São Pedro dos Ferros, São Domingos do Prata, São José do Goiabal, Raul Soares, Dionísio, Córrego Novo, Pingo-D'Água, Marliéria, Bom Jesus do Galho, Timóteo, Caratinga, Ipatinga, Santana do Paraíso, Ipaba, Belo Oriente, Bugre, Iapu, Naque, Periquito, Sobrália, Fernandes Tourinho, Alpercata, Governador Valadares, Tumiritinga, Galiléia, Conselheiro Pena, Resplendor, Itueta e Aimorés

VII. **MUNICÍPIOS E LOCALIDADES DO ESTADO DO ESPÍRITO SANTO NA ÁREA DE ABRANGÊNCIA SOCIOECÔNÔMICA:** Baixo Guandu, Colatina, Barra do Riacho em Aracruz, Marilândia e Linhares, além das áreas estuarinas, costeira e marinha impactadas.

VIII. **PROGRAMAS SOCIOECONÔMICOS:** conjunto de medidas e de ações a serem executadas de acordo com um plano tecnicamente fundamentado, necessárias à reparação, mitigação, compensação e indenização pelos danos socioeconômicos decorrentes do rompimento da barragem de Fundão, fiscalizadas e supervisionadas pelo PODER PÚBLICO, nos termos do TTAC.

- IX. PROGRAMAS SOCIOAMBIENTAIS: conjunto de medidas e de ações a serem executadas de acordo com um plano tecnicamente fundamentado, necessárias à reparação e compensação pelos danos socioambientais decorrentes do rompimento da barragem de Fundão, fiscalizadas e supervisionadas pelo PODER PÚBLICO, nos termos do TTAC.
- X. PROGRAMAS: são os PROGRAMAS SOCIOAMBIENTAIS e os PROGRAMAS SOCIOECONÔMICOS quando referidos em conjunto.
- XI. PROJETOS SOCIOAMBIENTAIS: são as ações e medidas aprovadas pela FUNDAÇÃO, nos termos do TTAC, para a implementação de determinados PROGRAMAS SOCIOAMBIENTAIS.
- XII. PROJETOS SOCIOECONÔMICOS: são as ações e medidas aprovadas pela FUNDAÇÃO, nos termos do TTAC, para a implementação de determinados PROGRAMAS SOCIOECONÔMICOS.
- XIII. PROJETOS: são os PROJETOS SOCIOAMBIENTAIS e os PROJETOS SOCIOECONÔMICOS quando referidos em conjunto.
- XIV. PODER PÚBLICO: órgãos e entidades públicos integrantes ou vinculados aos COMPROMITENTES e que, em razão de suas atribuições institucionais,

tenham competência legal para regulamentar e/ou fiscalizar ações relacionadas a um determinado PROGRAMA.

XV. **ÓRGÃOS AMBIENTAIS:** Instituto Brasileiro do Meio Ambiente e dos Recursos Naturais Renováveis (Ibama); Instituto Chico Mendes de Conservação da Biodiversidade (ICMBio); Secretaria Estadual de Meio Ambiente e Recursos Hídricos (Seama-ES); Instituto de Defesa Agropecuária e Florestal do Espírito Santo (Idaf); Secretaria de Meio Ambiente e Desenvolvimento Sustentável (Semad-MG); Instituto Estadual de Meio Ambiente e Recursos Hídricos do Espírito Santo (Iema-ES); Instituto Estadual de Florestas (IEF-MG); Fundação Estadual de Meio Ambiente (Feam-MG).

XVI. **ÓRGÃOS DE GESTÃO DE RECURSOS HÍDRICOS:** Agência Nacional de Águas (ANA); Agência de Gestão de Recursos Hídricos do Espírito Santo (AGERH-ES); e Instituto de Gestão das Águas de Minas (Igam-MG).

XVII. **PROGRAMAS REPARATÓRIOS:** compreendem medidas e ações de cunho reparatório que têm por objetivo mitigar, remediar e/ou reparar impactos socioambientais e socioeconômicos advindos do rompimento da barragem de Fundão.

XVIII. **PROGRAMAS COMPENSATÓRIOS:** compreendem medidas e ações que visam a compensar impactos não mitigáveis ou não reparáveis

advindos do rompimento da barragem de Fundão, por meio da melhoria das condições socioambientais e socioeconômicas das áreas impactadas, cuja reparação não seja possível ou viável, nos termos dos PROGRAMAS.

XIX. FUNDAÇÃO: fundação de direito privado, sem fins lucrativos, atendidos os requisitos da lei, a ser instituída pela SAMARCO e pelas ACIONISTAS com o objetivo de elaborar e executar todas as medidas previstas pelos PROGRAMAS SOCIOAMBIENTAIS e PROGRAMAS SOCIOECONÔMICOS.

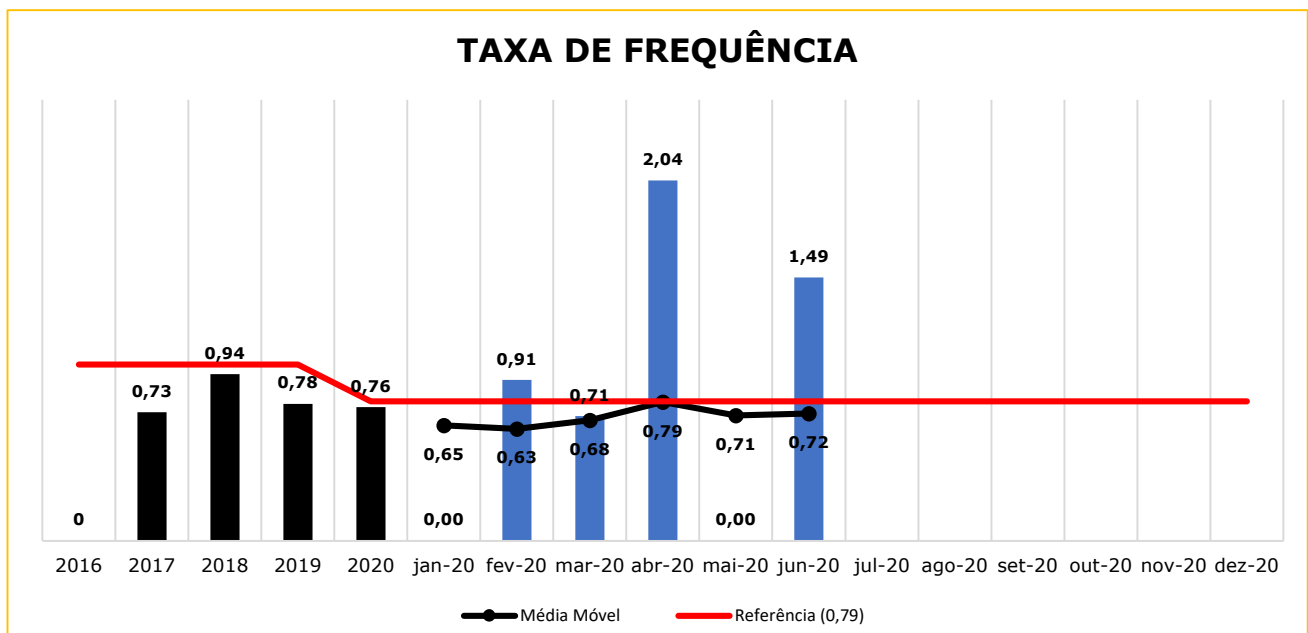
XX. EXPERT: pessoa física ou jurídica, ou grupo de pessoas físicas ou jurídicas, legalmente habilitadas e contratadas pela FUNDAÇÃO RENOVA para gestão, avaliação, elaboração e/ou implantação dos PROGRAMAS e/ou PROJETOS, total ou parcialmente.

XXI. SITUAÇÃO ANTERIOR: situação socioambiental e socioeconômica imediatamente anterior a 05/11/2015.

XXII. PRADA: Projeto de Restauração de Áreas Degradadas e Alteradas.

Taxa de acidentes registrados

(Número de acidentes registrados x 1.000.000/horas trabalhadas)



* Acidentes registrados = acidentes com afastamento mais acidentes sem afastamento.

Como ler o gráfico

Coluna cor azul: taxa de acidentes acumulada no ano. Toma-se o número de acidentes acumulados no ano, multiplica-se por um milhão e divide-se pelo número de horas trabalhadas no ano. Coluna cor verde: representa a taxa de acidentes referente ao mês. Toma-se o número de acidentes ocorridos no mês, multiplica-se por um milhão e divide-se pelo número de horas trabalhadas no mês.

Linha vermelha: valor de referência 1. Esse valor foi adotado devido ao pouco tempo de trabalho da Fundação Renova. É o valor mínimo para uma empresa. A média nacional para essa referência, por exemplo, é 7.

Ponto preto: esse valor corresponde à média dos últimos doze meses. Caso o número de acidentes continue o mesmo no período e as horas trabalhadas aumentem, esse valor pode cair.

Gestão Econômica

Programas	Plurianual			2020			
	Orçamento	Realizado	Tendência	Orçamento	Realizado	Orçado Mês	Realizado Mês
PG02 - Ressarcimento e de indenização dos impactados	409,08	291,43	409,08	85,72	-	7,14	-
PG08 - Reconstrução de vilas	15,00	-	15,00	-	-	-	-
PG09 - Recup Reservatório UHE Risoleta Neves	6,06	5,84	6,06	0,07	-	0,01	-
PG10 - Rec. demais Comunidades e Infraestruturas impactadas	3,46	-	3,46	3,5	-	0,07	-
PG13 - Turismo, cultura, esporte, lazer	110,03	3,74	109,95	20,38	1,43	1,27	0,30
PG15 - Tecnologias Socioeconômicas	57,92	0,76	57,92	5,4	0,14	0,30	-
PG18 - Diversificação da Economia Regional	101,10	53,80	101,10	13,52	3,13	1,15	0,61
PG20 - Estímulo à Contratação Local	10,17	6,16	10,17	3,9	0,77	0,26	0,05
PG24 - Contenção Rejeitos Trat In SITU	4,39	4,39	4,39	-	-	-	-
PG26 - Recuperação de APPs	1.247,18	32,03	1.247,18	60,5	11,13	5,04	1,08
PG27 - Recuperação de nascentes	269,54	42,12	269,54	20,85	7,88	1,35	0,90
PG29 - Recuperação da fauna silvestre	10,60	1,22	10,60	3,0	0,28	0,34	0,08
PG31 - Coleta e tratamento de esgoto	665,78	13,82	665,78	109,72	6,32	11,47	0,32
PG32 - Melhoria sist. de abastecimento de água	101,37	58,41	101,37	38,6	4,63	3,60	0,80
PG33 - Educação Ambiental	141,54	12,58	141,54	23,17	0,93	1,94	0,01
PG34 - Emergência ambiental	48,14	27,56	48,14	8,5	1,56	1,01	0,22
PG35 - Informação para a população	19,83	3,92	19,83	4,64	0,20	0,56	0,06
PG36 - Comunic. nacional/internacional	38,03	5,24	38,03	2,5	0,36	0,21	-
PG38 - Monitoramento Bacia do Rio Doce	51,74	13,19	51,74	10,12	-	0,93	-
PG39 - Unidades de conservação	151,74	0,10	151,74	10,3	0,03	0,83	0,01
PG40 - CAR e PRAs	37,66	1,33	37,66	2,46	0,21	0,19	0,02
PG43 - Medidas Compensatórias	-	3,50	-	-	3,50	-	0,54
Saldo Compensatório	1.126,8	-	1.126,8	-	-	-	-
Total Compensatórios	4.627,2	581,1	4.627,1	426,8	42,5	37,7	5,0
Medidas mitigatórias emergenciais	202,39	202,39	202,39	-	0,00	-	-
PG01 - Cadastro dos Impactados	113,29	102,64	113,29	18,1	6,87	0,70	0,48
PG02 - Ressarcimento e de indenização dos impactados	3.100,58	1.084,94	3.100,58	954,66	187,19	43,28	6,99
PG03 - Proteção e rec. da qualidade de vida dos povos indígenas	283,43	239,80	283,43	95,9	52,29	7,04	6,83
PG04 - Outros povos e comunidades tradicionais	54,48	41,86	54,48	13,17	4,68	1,01	0,28
PG05 - Proteção social	78,13	10,57	78,13	24,6	3,04	2,16	0,43
PG06 - Comunicação, Participação, Diálogo e Controle Social	362,04	185,26	362,04	134,78	25,44	11,06	4,21
PG07 - Assistência aos Animais	35,52	30,58	35,52	8,6	3,66	0,62	0,45
PG08 - Reconstrução de vilas	1.642,99	776,26	1.642,99	889,32	262,65	84,91	54,19

PG09 - Recuperação do reservatório UHE Risoleta Neves	1.128,66	763,00	1.128,66	290,0	47,56	18,48	3,57
PG10 - Rec. demais Comunidades e Infraestruturas impactadas	567,34	408,52	567,34	164,98	27,95	15,90	4,72
PG11 - Rec. escolas e reintegração da comunidade escolar	23,41	18,41	23,41	6,3	3,67	0,51	0,82
PG12 - Memória histórica, cultural e artística	105,02	40,99	105,02	24,75	4,85	2,07	0,54
PG13 - Turismo, cultura, esporte, lazer	31,95	14,90	32,03	17,7	0,90	1,53	0,27
PG14 - Saúde física e mental da população impactada	146,39	61,83	146,39	25,01	8,53	1,84	1,38
PG16 - Retomada das Atividades Aquícolas e Pesqueiras	33,46	3,01	33,46	31,8	1,36	1,95	0,18
PG17 - Retomada das Atividades Agropecuárias	227,26	117,48	227,26	97,79	25,31	7,96	4,76
PG19 - Micro e Pequenos Negócios	21,61	7,09	21,61	10,5	1,05	0,92	0,15
PG21 - Auxílio Financeiro Emergencial	1.915,70	1.362,96	1.915,70	447,91	163,81	24,89	26,17
PG22 - Gerenciamento prog. Socioeconômicos e Socioambientais	-	-	-	-	-	-	-
PG23 - Manejo dos rejeitos	334,21	87,04	334,21	152,09	20,10	13,98	3,11
PG24 - Contenção Rejeitos Trat In SITU	1.034,60	1.093,99	1.034,60	56,7	73,09	4,63	6,60
PG25 - Recuperação área ambiental 1	462,93	348,47	462,93	34,71	10,74	2,61	1,82
PG28 - Conservação da biodiversidade	333,57	213,64	333,57	102,9	6,12	2,31	0,72
PG30 - Fauna e flora terrestre	56,65	23,78	56,65	15,98	5,73	1,32	0,32
PG32 - Melhoria sist. de abastecimento de água	257,52	222,49	257,52	71,1	36,07	6,43	5,58
PG37 - Gestão de riscos ambientais	0,17	0,17	0,17	-	-	-	-
PG38 - Monitoramento Bacia do Rio Doce	390,70	187,86	390,70	37,7	10,24	3,07	0,85
PG39 - Unidades de conservação	8,97	4,88	8,97	4,88	0,79	0,11	-
PG41 Gerenciamento prog. Socioeconômicos e Socioambientais	1.020,16	693,41	1.020,16	308,3	139,09	26,04	21,54
PG42 - Ressarcimento gastos públicos extraordinários	87,39	82,45	87,39	4,93	0,00	-	-
Total reparatórios	14.060,5	8.430,7	14.060,6	4.045,3	1.132,8	287,3	156,9
Total	18.687,7	9.011,8	18.687,7	4.472,1	1.175,3	325,0	161,9