



FUNDAÇÃO
renova

RELATÓRIO MENSAL DE ATIVIDADES

maio/2020

Sumário

Apresentação	5
Sumário Executivo	6
PG001 Levantamento e Cadastro dos Impactados	15
PG002 Ressarcimento e Indenização dos Impactados	21
PG003 Proteção e Recuperação da Qualidade de Vida dos Povos Indígenas.....	26
PG004 Proteção e Recuperação da Qualidade de Vida de Outros Povos e Comunidades Tradicionais.....	33
PG005 Programa de Proteção Social	37
PG006 Comunicação, Participação, Diálogo e Controle Social	42
PG007 Programa de Assistência aos Animais.....	64
PG008 Reconstrução de Vilas.....	69
PG009 Recuperação do Reservatório da UHE Risoleta Neves	84
PG010 Programa de recuperação das demais comunidades e infraestruturas impactadas entre Fundão e Candonga	90
PG011 Recuperação das Escolas Impactadas e Fortalecimento da Educação Pública na Bacia do Rio Doce.....	96
PG012 Programa de Memória Histórica, Cultural e Artística.....	100
PG013 Programa de Turismo, Cultura, Esporte e Lazer	104

PG014 Programa de Apoio à Saúde Física e Mental da População Impactada.....	107
PG015 Promoção da Inovação	111
PG016 Retomada das Atividades Aquícolas e Pesqueiras	114
PG017 Retomada das Atividades Agropecuárias	121
PG018 Desenvolvimento e Diversificação Econômica	130
PG019 Recuperação de Micro e Pequenos Negócios	134
PG020 Estímulo à Contratação Local	138
PG021 Auxílio Financeiro Emergencial	143
PG023 Manejo de Rejeitos	147
PG025 Programa de Recuperação da Área Ambiental 1	154
PG026 Programa de Recuperação de Áreas de Preservação Permanente (APPs) e Recargas Hídricas.....	160
PG027 Programa de Recuperação de Nascentes	165
PG028 Conservação da Biodiversidade.....	170
PG029 Recuperação da Fauna Silvestre	174
PG030 Fauna e Flora terrestre	177
PG031 Coleta e Tratamento de Esgoto e Destinação de Resíduos Sólidos	181
PG032 Melhoria dos Sistemas de Abastecimento de Água.....	188

PG033 Programa de Educação para Revitalização da Bacia do Rio Doce (Educação Ambiental)	193
PG034 Preparação para Emergências Ambientais	199
PG035 Programa de Informação para a População	203
PG036 Comunicação Nacional e Internacional	206
PG038 Monitoramento da Bacia do Rio Doce	210
PG039 Unidades de Conservação	215
PG040 Programa de Fomento ao CAR e PRA	220
PG042 Ressarcimento dos Gastos Públicos Extraordinários	226
Glossário	231
Gestão Econômica	239

Apresentação

O presente documento cumpre com a CLÁUSULA 192 do TERMO DE TRANSAÇÃO DE AJUSTAMENTO DE CONDUTA (TTAC), que determina a elaboração de relatório mensal sobre o andamento de todos os PROGRAMAS – SOCIOAMBIENTAIS e SOCIOECONÔMICOS desenvolvidos e executados pela FUNDAÇÃO RENOVA – e envio do documento ao COMITÊ INTERFEDERATIVO (CIF), sempre no décimo dia útil de cada mês. Os programas têm como objetivo recuperar o meio ambiente e as condições socioeconômicas da área de abrangência impactada pelo rompimento da barragem de Fundão, em novembro de 2015, de forma a restaurar a situação anterior ao rompimento, como está disposto na CLÁUSULA 05, INCISO I do referido termo.

Sumário Executivo

Este Relatório Mensal de Atividades da Fundação Renova apresenta as ações realizadas pelos programas em maio de 2020, distribuídas nos três grandes eixos de atuação: Terra e Água; Pessoas e Comunidades; Reconstrução e Infraestrutura.

Eixo Terra e Água

As ações de monitoramento da bacia do Rio Doce vêm gerando resultados cada vez mais assertivos para a bacia. Visando melhor acesso a estes resultados, em maio foi protocolado o Relatório Mensal do Programa de Garantia e Controle da Qualidade (QA/QC) dos dados Físico-químicos do Plano de Monitoramento Quali-quantitativo Sistemático (PMQQS) referente aos meses de janeiro e fevereiro de 2020 (PG038, pág. 213).

A qualidade do ar também vem sendo monitorada na Bacia do Rio Doce, nas ações do manejo de rejeitos (PG023, pág. 147). Dentro do programa, merecem destaque as entregas realizadas no âmbito da Ação Civil Pública (ACP), que compreenderam a capacitação da equipe técnica que acompanha o estudo da avaliação de risco à saúde humana para a localidade de Povoação, Espírito Santo; Em relação ao Plano de Manejo de Rejeitos, houve a aprovação do plano de trabalho referente ao adensamento de transectos do plano de manejo dos trechos 13 e 14, por parte da Câmara Técnica de Gestão de Rejeitos e Segurança Ambiental.

O manejo de rejeitos ainda conta com um aliado que é a recuperação do Reservatório da UHE Risoleta Neves (PG009, pág. 84) a qual, até o mês de maio, já bombeou 959 mil m³ de material do reservatório. Buscando restabelecer as condições de operação da UHE, são contínuas as ações de infraestrutura como: manutenção de acessos e roçada do acesso principal; realização do monitoramento dos instrumentos e estruturas; Remoção de materiais remanescentes de obras, que estão sendo

estocados no Setor 11; Elaboração de cronograma para revegetação (PRAD - Plano de Recuperação de Áreas Degradadas), do Programa de Gestão Ambiental, considerando duas etapas: período chuvoso 2020/2021 e período chuvoso após conclusão da dragagem; Elaboração de projetos de dragagem, desaguamento e tratamento; Início do restauro da Fazenda Floresta, com mobilização da equipe da contratada iniciando após a realização *kick off meeting*. Além disso, estão sendo elaborados cenários para planejamento pós-pandemia, destaca-se que, a partir das árvores de decisão de retomada dos serviços que foram aprovadas, as seguintes frentes foram retomadas: pilha 01, montagem de canteiro, encosta da jusante do dique, manutenção de acessos e geotecnia.

No âmbito da conservação da biodiversidade (PG028, pág. 173), foi protocolado junto à Câmara Técnica de Conservação e Biodiversidade (CTBio), o Plano de Trabalho referente à instalação de 20 transmissores de monitoramento satelital em fêmeas *Caretta*, em atendimento à Nota Técnica nº 10/2020/TAMAR-Vitoria-ES/DIBIO/ICMBio. Em relação ao atendimento da alínea “c” da Cláusula 164 do Termo de Transação e de Ajustamento de Conduta (TTAC), foi formalizada a contratação da Bicho do Mato Instituto de Pesquisa para executar a elaboração do Plano de Ação de Recuperação e Conservação da fauna aquática. Ainda no mês de maio, foram protocolados junto a CTBio, em atendimento às cláusulas do TTAC, o Relatório do Monitoramento da ictiofauna, ictioplâncton e macroinvertebrados bentônicos que compreendem a execução de coletas e análises de organismos aquáticos em 10 pontos na porção Capixaba da bacia do rio Doce e arquivos georreferenciados em formato *shapefile* com metadados e as planilhas unificadas de dados brutos em complemento aos relatórios elaborados pela empresa Econservation.

Com foco nas Unidades de Conservação (PG039, pág. 218), foi recebido por e-mail do Instituto Chico Mendes de Conservação da Biodiversidade (ICMBio) o Termo de Referência para contratação da Caracterização Qualitativa e Quantitativa e

Mapeamento da Vegetação e do Uso do Solo e Ocupação do Solo nas Unidades de Conservação Refúgio de Vida Silvestre (REVIS) de Santa Cruz e Área de Proteção Ambiental (APA) Costa das Algas. Este estudo é indispensável ao processo de elaboração do Plano de Manejo das Unidades de Conservação, cuja contratação se encontra em andamento pela Renova.

Ainda em maio, foi realizado o protocolo da nova versão do relatório de Avaliação Ecológica Rápida de Fauna e Flora Terrestre com adequações acordadas com a CT-Bio e membros do GAT (PG030, pág. 180).

Com o objetivo de promover a qualidade de vida dos animais (PG007, pág. 64), a Fundação Renova mantém sob sua guarda temporária 383 animais domésticos nos Centros de Acolhimento Temporário de Animais 1 e 2. Os atendimentos prestados, tanto nas moradias temporárias quanto em propriedades de origem, geraram até agora 1.624 prontuários médicos, com informações detalhadas sobre cada indivíduo e sua evolução ao longo do tratamento recebido.

No alto Rio Doce foi dada continuidade às atividades de entrega de alimentos aos animais (PG017, pág. 121). Na região do Médio e Baixo Rio Doce, foi realizado o fornecimento de recursos financeiros para aquisição de silagem aos produtores rurais, localizados abaixo da Usina Risoleta Neves em Minas Gerais até o Espírito Santo, que estejam enfrentando dificuldades técnicas/operacionais na manutenção de suas atividades produtivas, em atendimento à Ação Civil Pública da 12ª Vara Federal Cível e Agrária da Seção Judiciária do Estado de Minas Gerais (SJMG).

A recuperação ambiental é igualmente o foco dos programas 26 e 27 — respectivamente, de Áreas de Preservação Permanente e Recarga Hídrica (pág. 161) e de Nascentes (pág. 167) —, que promoveu em maio, dentre outras atividades, a retomada de atividades de manutenção florestal, na região do Médio Rio Doce.

Eixo Pessoas e Comunidades

No que se refere ao cadastramento dos impactados (PG001, pág. 15), 34.870 cadastros foram enviados ao CIF, correspondente a 30.395 famílias e 98.327 pessoas, desde o início do programa até maio/2020.

Garantir ressarcimentos e indenizações aos impactados, são ações do programa (PG002, pág. 21). No mês de maio, foram realizados pagamento de 15 indenizações das campanhas 1, 2 e 3, referente aos Camaroeiros da Praia de Suá, até o momento, foram atendidas 168 pessoas (95% dos 176 elegíveis). Destes, 165 receberam o pagamento das indenizações (98% dos atendidos). Em relação à campanha de Mariana, das 313 indenizações pagas até agora, 7 foram realizadas em maio. Os pagamentos de lucro cessante atingiram a marca de 4.995 unidades, dentre um universo de 5.028 propostas aceitas. Quanto aos auxílios emergenciais (PG021, pág. 143), atualmente existem 32.947 pessoas assistidas, com um total de 14.754 pagamentos. Em maio, 13 novos auxílios foram incluídos no programa e 2 regularizações de falhas de pagamento do mês anterior.

Neste eixo de trabalho da Fundação Renova, muito tem sido feito em busca da retomada das atividades aquícolas e pesqueiras (PG016, pág. 114). Em maio, dentre as ações realizadas pelo programa, pode-se ressaltar a entrega dos relatórios parciais com informações preliminares de dados secundários dos municípios de Alpercata/MG, Aracruz/ES, Belo Oriente/MG, Conselheiro Pena/MG, Ipaba/MG, Resplendor/ES, Rio Doce/MG e São José do Goiabal/MG. Em relação ao Projeto Cultivando para Pescar, foi aberto o processo de licitação para aquisição de material referente aos sistemas de cultivo de aquaponia, tendo como objetivo atender as necessidades dos cultivos de peixes e hortaliças em sistema de aquaponia. Ainda no mês de maio, houve a entrega do plano de trabalho com as propostas de metodologias de ação para atuação durante o período do COVID-19 através da disponibilização de vídeos e textos técnicos via

WhatsApp. Temas abordados: “Larvicultura de tilápia”; “Nutrição de organismos aquáticos”; “Sistemas de hidroponia” e “Características de um empreendimento hidropônico”.

No âmbito dos programas de proteção e recuperação da qualidade de vida de Povos Indígenas (PG003, pág. 26) e de Outros Povos e Comunidades Tradicionais (PG004, pág. 33), o pagamento do auxílio subsistência financeira foi realizado a 1.213 famílias na Terra Indígena de Tupiniquim-Guarani e 236 na Terra Indígena de Comboios. As 133 famílias da Terra Indígena de Resplendor receberam o auxílio extra emergencial, além de água, silagem de milho, sal mineral para bovinos e ração. Foi realizado também o pagamento de auxílio financeiro emergencial a 179 pessoas elegíveis da Comunidade Quilombola de Degredo e 209 dos Faiscadores. E, para dar prosseguimento às ações de proteção social (PG005, pág. 37), houve a assinatura do termo de cooperação técnica e financeira junto ao município de Itueta/MG, ação que visa dar início as atividades acordadas no plano de trabalho. Houve também a disponibilização de veículo e cartão combustível para a prefeitura de Caratinga/MG. E pode-se citar ainda, o início do acompanhamento e monitoramento dos planos integrados entre o programa de Proteção Social e os programas de Indenização Mediada e Auxílio Financeiro Emergencial (PIM e AFE).

Garantir apoio psicopedagógico às escolas impactadas de Mariana e Barra Longa é um dos objetivos do Programa de Recuperação das Escolas e Reintegração da Comunidade, entres as ações realizadas no mês, realização de formações aos professores no tópico psicopedagógico das escolas impactadas de Mariana/MG à distância e a produção de conteúdo digital educativo para distribuição em toda rede Municipal de Educação de Barra Longa/MG (PG011, pág. 96). E, para dar continuidade ao processo de interfaces da educação para planejamento de territórios sustentáveis, no âmbito da educação ambiental (PG033, pág. 196), houve a conclusão da elaboração do Projeto Político Pedagógico do Curso de Formação de Formadores em

Agroecologia para os Assentados (as) da Reforma Agrária de Minas Gerais; Conclusão da Mobilização para a 1ª turma do Curso de Formação de Formadores em Agroecologia para os Assentados (as) da Reforma Agrária de Minas Gerais e a conclusão da elaboração da proposta do Diagnóstico Educacional que subsidiará as formações em agroecologia nos 10 Assentamentos da Reforma Agrária de Minas Gerais. Em relação ao Projeto Formação de Lideranças Jovens, houve a conclusão da etapa de Articulação Institucional das áreas 1, 2, 3 e 5 do 1º Ciclo e a apresentação do projeto para as prefeituras aconteceu parcialmente de forma virtual, devido a medida de isolamento social provocada pela pandemia de COVID-19.

No Fundo Desenvolve Rio Doce, empresas dos estados de Minas Gerais e Espírito Santo vêm recebendo empréstimos dos Bancos de Desenvolvimento de Minas Gerais (BDMG) e do Espírito Santo (BANDES), respectivamente. Tais ações compreendem o estímulo ao desenvolvimento e a diversificação econômica da região (PG018, pág. 130).

O programa de estímulo a contratação local (PG020, pág. 138) também merece destaque, dentre as ações realizadas pela Fundação Renova em maio. Em relação a Assessoria Técnica Desenvolvimento de Fornecedores, pode-se citar a realização da palestra "Elaboração de Propostas Técnicas e Comerciais", do ciclo 7, para as empresas participantes do projeto Desenvolvimento de Fornecedores em Mariana/MG e em Governador Valadares/MG; Realização de seminários sobre "Elaboração de Propostas Técnicas e Comerciais", do ciclo 7, para as empresas participantes do projeto Desenvolvimento de Fornecedores em Mariana/MG e em Governador Valadares/MG e realização de assistências do ciclo 7 para as empresas participantes do projeto Desenvolvimento de Fornecedores em Mariana/MG e em Governador Valadares/MG. Em relação a Qualificação Profissional 2020, merece destaque, a assinatura do contrato do projeto de Qualificação Profissional no Espírito Santo junto ao SENAI.

Todos os meses, grande parte das informações dos programas da Fundação Renova podem ser obtidas pelas iniciativas de comunicação à população (PG006, pág. 42; PG035, pág. 206 e PG036, pág. 209), seja pelo site, integração, diálogo e relacionamento contínuo por meio de reuniões e visita ao Centro de Informação Técnica em Mariana, dentre outros. O contato pode ser feito também pelos canais de relacionamento e ouvidoria disponíveis. A ouvidoria vem, desde a chegada do novo ouvidor-geral no final de 2019, passando por melhorias nos processos de gestão das manifestações, assegurando o registro, qualificação, apuração e respostas às reclamações e denúncias recebidas.

Eixo Reconstrução e Infraestrutura

Na frente de Melhoria dos Sistemas de Abastecimento de Água (PG032, pág. 191) dentre as ações realizadas pelo programa, pode-se citar a conclusão do período de operação assistida do novo sistema de abastecimento de água Galileia/MG. O sistema inclui 4 poços tubulares e uma nova ETA equipada com uma Unidade de Tratamento de Resíduos (UTR); Aumento do tempo de operação dos poços C01 e C02 de 9 para 13 horas por dia em Resplendor/MG, diminuindo a dependência do município de abastecimento emergencial por meio de caminhões-pipa; Conclusão do projeto detalhado do novo sistema de abastecimento de água de Boninsegna, distrito de Marilândia/ES; Conclusão do projeto básico da nova ETA e captação principal de São Tomé do Rio Doce, distrito de Tumiritinga/MG. No âmbito da Ação Civil Pública (ACP), houve o protocolo de resposta em cumprimento ao Item 1 do Eixo Prioritário nº 9 (Abastecimento de Água para Consumo Humano).

Para as ações compensatórias de coleta e tratamento de esgoto e de destinação de resíduos sólidos nos municípios da Área Ambiental 2 (PG031, pág. 184), os repasses já realizados somam R\$ 8.360.248,10, contemplando os municípios de Alpercata/MG, Dionísio/MG, Iapu/MG, Ipaba/MG, Marliéria/MG, Rio Casca/MG, São Domingos do Prata/MG, São José do Goiabal/MG, Sem-Peixe/MG, Baixo Guandu/ES, Colatina/ES e

CIMVALPI (Consórcio Intermunicipal Multissetorial do Vale do Piranga). O programa também já realizou 727 horas de capacitação com servidores públicos dos municípios da Área Ambiental 2. No mês de maio, merece destaque, os repasses realizados aos municípios de São José do Goiabal/MG, Rio Casca/MG, São Domingos do Prata/MG e nove municípios do Consórcio Intermunicipal Multissetorial do Vale do Piranga (CIMVALPI).

Em busca da recuperação das demais comunidades e infraestruturas impactadas entre Fundão e Candonga (PG010, pág. 90), as ações das obras estão paralisadas desde março/20, como medida de prevenção contra a Covid-19, estão sendo avaliados planos de retomada de cada frente de obra, sendo que, o restauro da Casa da Banda de Monsenhor Horta e reparos no calçamento de Camargos, já foram liberadas para retorno. As obras relacionadas ao Plano de Adequação Socioeconômica e Ambiental das Propriedades Rurais (PASEA) também tiveram retorno aprovado pela Fundação Renova e aguardam autorização das Prefeituras de Mariana/MG e Barra Longa/MG para o retorno das atividades.

A frente de reconstrução de vilas (PG008, pág. 69) prevê três reassentamentos coletivos — Bento Rodrigues e Paracatu de Baixo, em Mariana, e Gesteira, no município de Barra Longa (MG) — bem como o reassentamento familiar, que assiste a pessoas que possuíam propriedades atingidas pela lama ao longo do rio e as desistentes dos reassentamentos coletivos. Vale ressaltar que, devido a pandemia do coronavírus, as atividades de campo estão paralisadas desde março/20, e já estão sendo realizados estudos para o retorno das atividades de campo de maneira a minimizar os impactos no cronograma do projeto e mitigar a probabilidade de contaminação dos colaboradores da obra por COVID-19. A seguir, são apresentadas as ações realizadas nestes locais durante o mês de maio:

Bento Rodrigues — a reconstrução de Bento Rodrigues vem avançando a cada mês. Em maio, houve a conclusão de projetos conceituais para 3 edificações e 2

bens públicos; Conclusão de projetos básicos para 6 edificações, conclusão de projetos executivos de contenção para 2 casas e 2 lotes vagos; Conclusão de projetos executivos de fundação para 2 casas; Conclusão da pavimentação da Rua Ouro Fino e asfalto da Rua São Bento e também a conclusão da drenagem pluvial das ruas Carlos Pinto, Nova 1 e Mercês da área 1.

Paracatu de Baixo — em maio houve a conclusão de projetos conceituais para 6 edificações; Conclusão de projetos básicos para 3 edificações e a conclusão de projetos executivos de fundação para 4 casas.

Gesteira — em maio houve a entrega da versão final do Projeto Conceitual do Reassentamento de Gesteira.

Reassentamento Familiar e Reconstruções — Essas modalidades consistem na compra de imóvel com edificações e benfeitorias sem a necessidade de reformas, compra de imóvel com edificações e benfeitorias com necessidade de reformas, compra de terreno e posterior construção das edificações e benfeitorias na propriedade atingida (origem). Em maio, foi concluído 2 projetos conceituais e 6 projetos básicos, além da aquisição de 2 imóveis para atendimento, sendo 1 para nova construção e 1 para reforma.

As páginas a seguir contêm o detalhamento destas e de muitas outras ações.

Boa leitura!

PG001 Levantamento e Cadastro dos Impactados

Eixo Pessoas e Comunidades

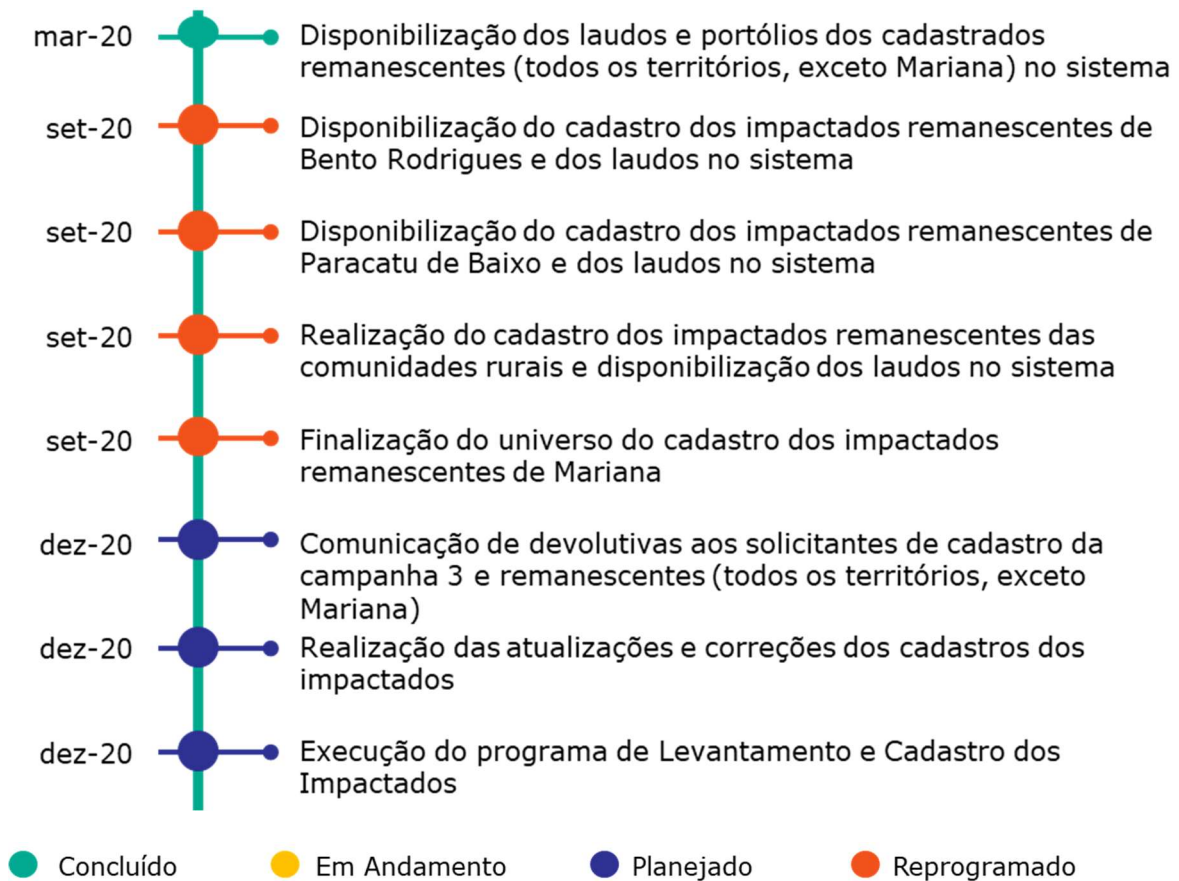
Objetivo

Levantar informações quanto às perdas materiais e das atividades econômicas através da realização do cadastro individualizado de pessoas físicas e jurídicas (apenas micro e pequenas empresas), impactadas na área de abrangência socioeconômica do Termo de Transição e Ajustamento de Conduta (TTAC). As informações levantadas pelo cadastro serão utilizadas para a realização de estudos e avaliações socioeconômicas, voltados para apoiar a implementação de ações de reparação e compensação dos impactos socioeconômicos.

Cláusulas do TTAC: 20, 22, 25, 26 e 28 – Em andamento; 19 – Reprogramada.

Deliberações que impactam escopo e prazo: 251, 346 – Concluídas internamente.

Entregas do ano de 2020



Grandes números do programa

- **59.483** solicitações de cadastro, desde o início do programa até maio/2020;
- **34.870** cadastros enviados ao CIF, correspondente a **30.395** famílias e **98.327** pessoas, desde o início do programa até maio/2020.

Fatos relevantes do mês

- Foram disponibilizados 4 dossiês pela Assessoria Técnica da Comissão de Atingidos de Mariana em maio/2020.

Indicadores

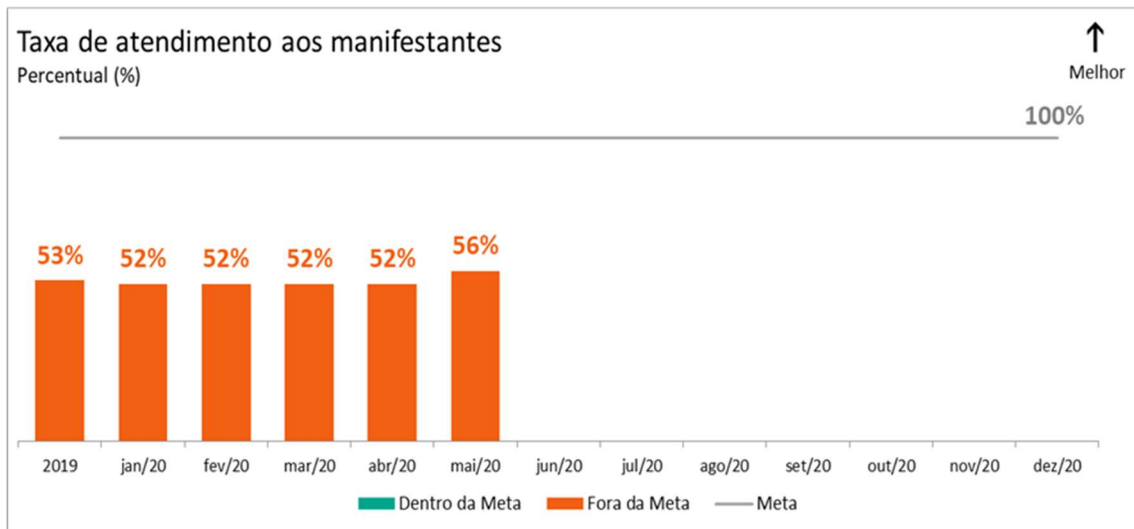


Gráfico 1. Taxa de atendimento aos manifestantes. Gráfico Acumulado.

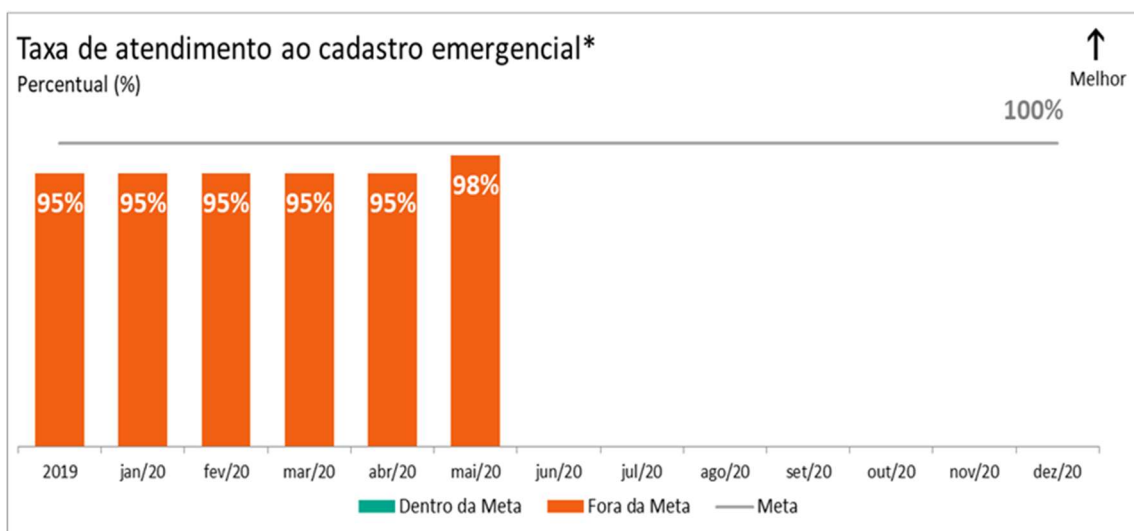


Gráfico 2. Taxa de atendimento ao cadastro emergencial. Gráfico Acumulado.

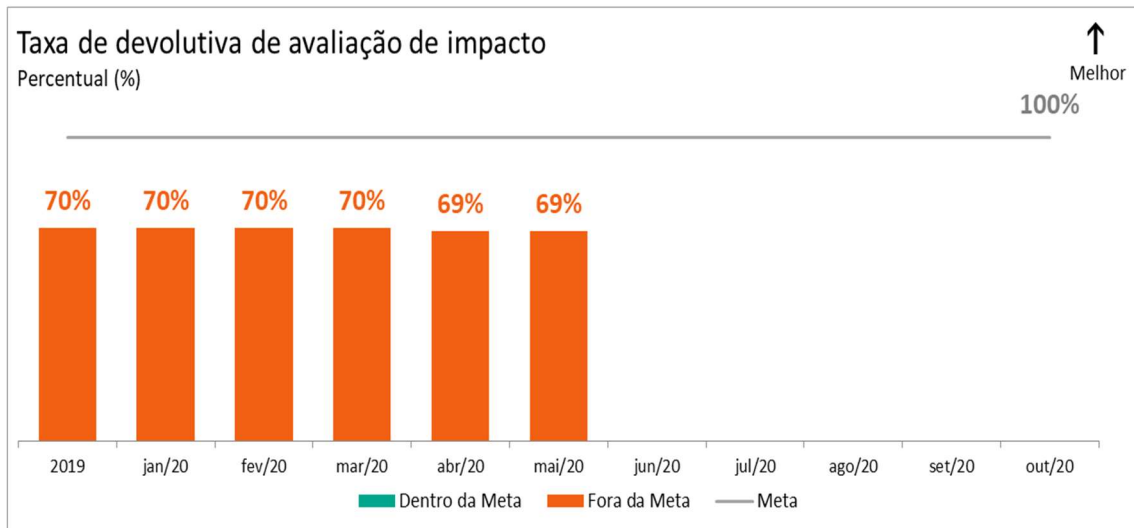


Gráfico 3. Taxa de devolutiva de avaliação de impacto. Gráfico Acumulado.

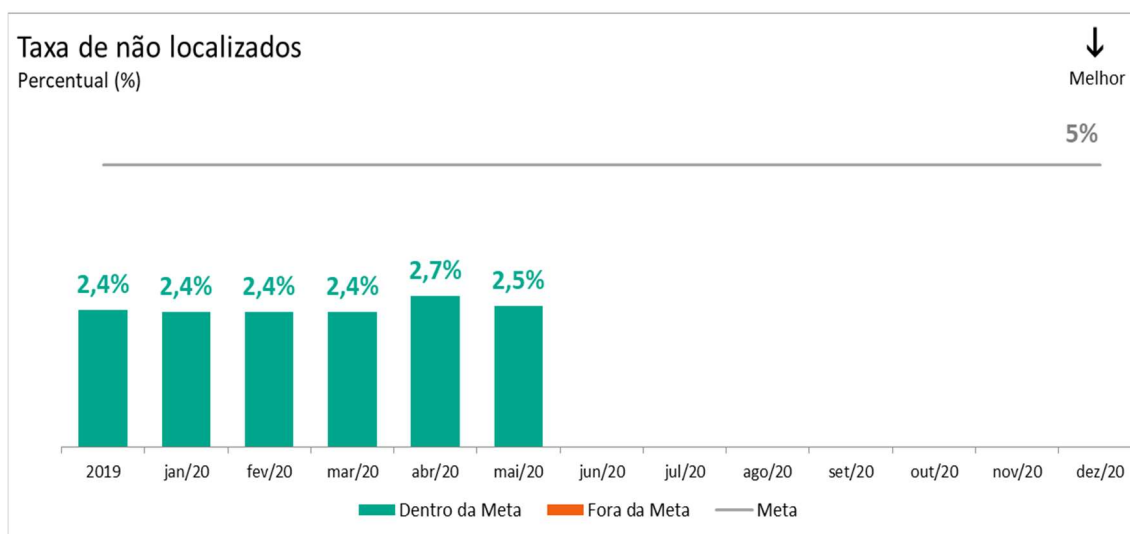


Gráfico 4. Taxa de não localizados. Gráfico Acumulado.

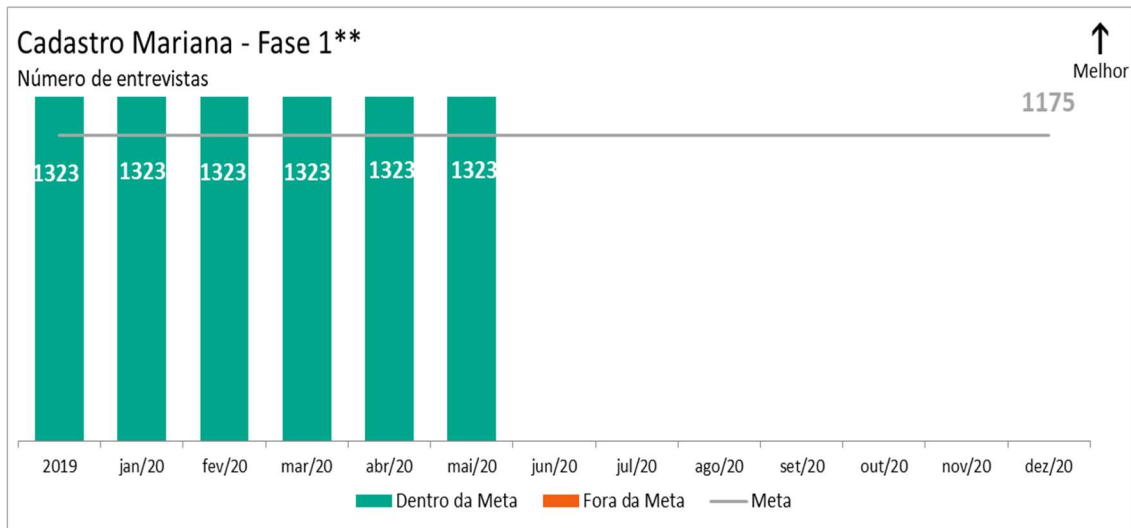


Gráfico 5. Cadastro Mariana – Fase 1. Gráfico Acumulado.

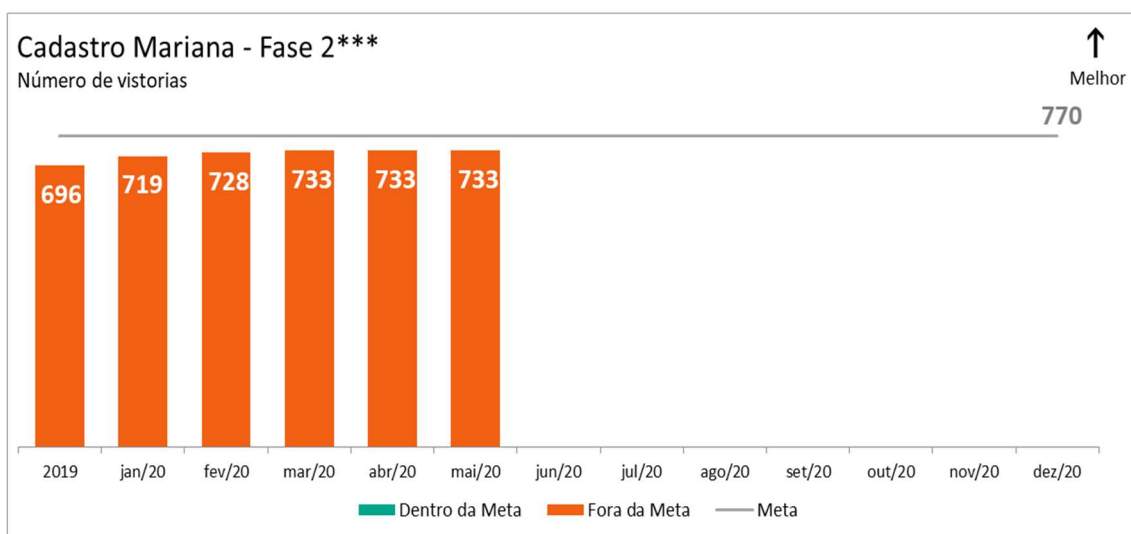


Gráfico 6. Cadastro Mariana – Fase 2. Gráfico Acumulado.

NOTA: * A TAXA DE ATENDIMENTO AO CADASTRO EMERGENCIAL DE ABRIL/2020 FOI CORRIGIDA PARA 95%. O ALCANCE DO ATENDIMENTO DE 98% OCORREU SOMENTE EM MAIO, COM O ANDAMENTO DAS TRATATIVAS. ** O NÚMERO DE ENTREVISTAS REALIZADAS EM MARIANA FOI CORRIGIDO PARA 1323 PARA TODOS OS MESES DE 2020. A DIFERENÇA OCORREU, POIS ESTAVAM SENDO REPORTADOS 2 CASOS DE ENTREVISTAS QUE AINDA NÃO SUBIRAM PARA O SISTEMA E, PORTANTO, AINDA NÃO CONSTAM NA BASE DE DADOS. *** OS CONTROLES DO NÚMERO DE VISTORIAS DE MARIANA FORAM REVISADOS E, PORTANTO, O QUANTITATIVO FOI ATUALIZADO.

PG002 Ressarcimento e Indenização dos Impactados

Eixo Pessoas e Comunidades

Objetivo

Ressarcir pessoas físicas ou jurídicas (neste último caso, apenas micro e pequenas empresas) que tenham sofrido danos materiais, lucro cessante e/ou morais, bem como perdas referentes às suas atividades econômicas, em consequência direta do rompimento da barragem de Fundão, de forma justa, célere, simples, transparente e sem a burocracia e os ônus de uma ação judicial.

Cláusulas do TTAC: 38 – Reprogramada.

Deliberações que impactam escopo e prazo: 18, 35, 119 – Itens 2 e 10, 141 – Item 4, 167 – Itens 1 e 2, 292 – Item 2, 298 – Item 1 – Concluídas internamente; 118 – Item 2, 181 - Itens 5, 7 e 8, 182 – Item 3 – Reprogramadas; 111 - Item 6 – Planejada; 167 - Item 3, 181 – Item 6, 211 - Item 2 – Em Andamento.

Entregas do ano 2020



Grandes números do programa

- Para Dano Água, até o momento foram atendidas **320.178** pessoas, sendo que **270.372** aceitaram propostas. Destas, **270.031** propostas já foram pagas (**99,9%** das propostas aceitas). Os pagamentos somam **R\$ 278,8 milhões**.
- Para Danos Gerais, **10.097** núcleos familiares cadastrados aceitaram as propostas de indenização, sendo que **10.087** já foram pagos (**99,9%** dos casos). Os pagamentos de Danos Gerais somam **R\$ 908,5 milhões**.

Fatos relevantes do mês

- Pagamento de 15 (quinze) indenizações dos Camaroeiros da Praia de Suá. Até o momento, foram atendidas 168 pessoas (95% dos 176 elegíveis). Destes, 165 receberam o pagamento das indenizações (98% dos atendidos);
- Pagamento de 7 (sete) indenizações de Mariana. Até o momento, foi realizado o pagamento de 313 indenizações, o que representa 97,8% do total das 320 propostas aceitas;
- Pagamento de 75 (setenta e cinco) indenizações de lucro cessante 2019. Até o momento, foram atendidas 5.082 pessoas (94,2% do universo total de 5.394). Destes, 5.028 aceitaram o acordo e 4.995 receberam o pagamento das indenizações (99,3% das propostas aceitas).

Indicadores

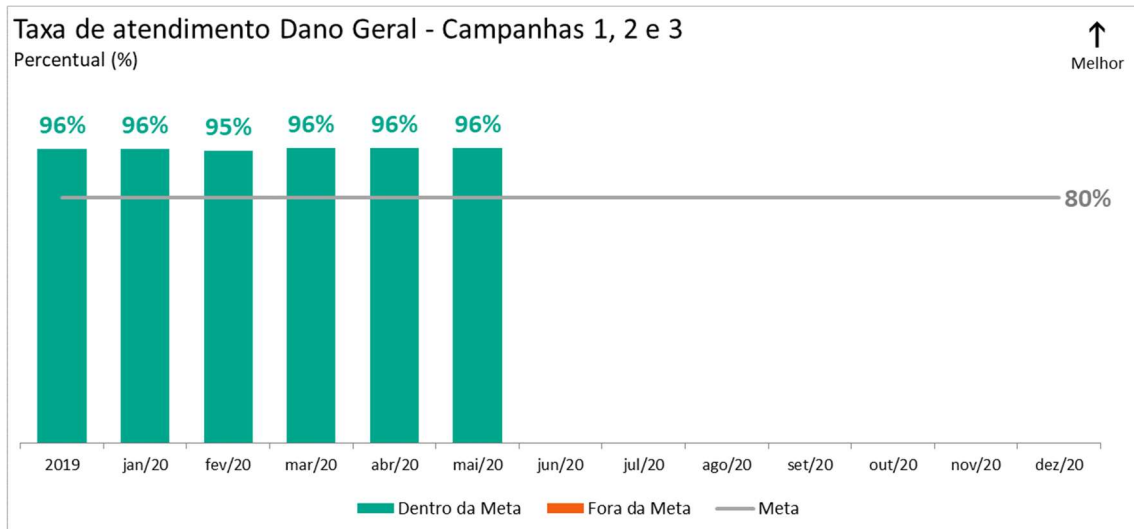


Gráfico 1. (%) Taxa de Atendimento Dano Geral (Campanhas 1, 2 e 3 – maio/2020). Gráfico Acumulado.

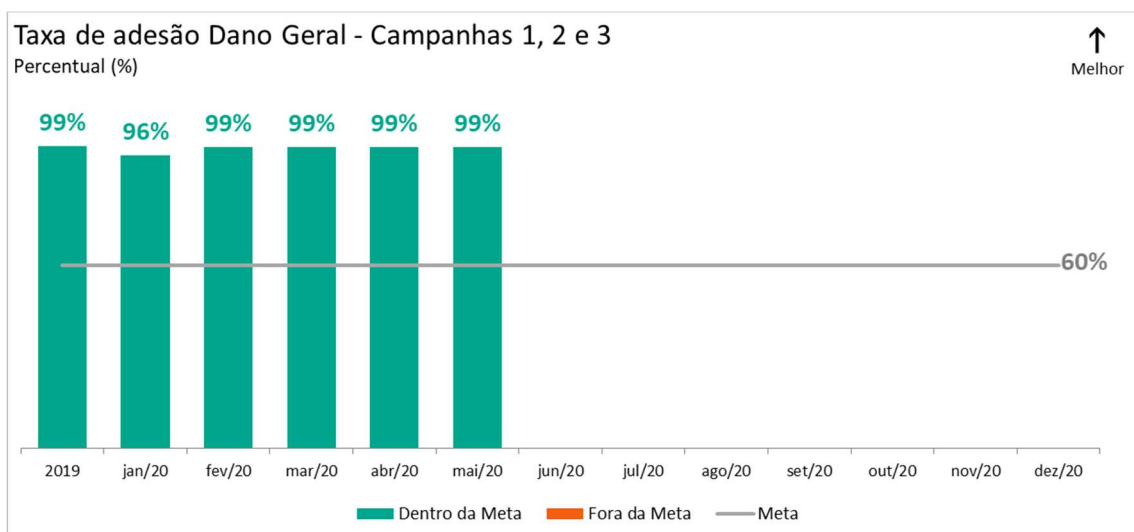


Gráfico 2. (%) Taxa de Adesão Dano Geral (Campanhas 1, 2 e 3 – maio/2020). Gráfico Acumulado.

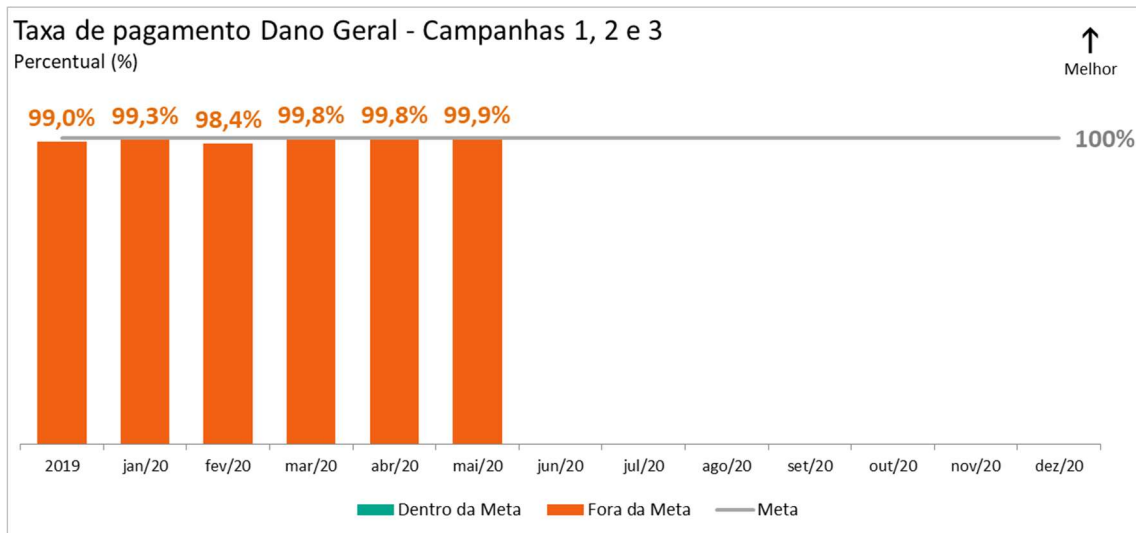


Gráfico 3. (%) Taxa de Pagamento Dano Geral (Campanhas 1, 2 e 3 – maio/2020). Gráfico Acumulado.

PG003 Proteção e Recuperação da Qualidade de Vida dos Povos Indígenas

Eixo Pessoas e Comunidades

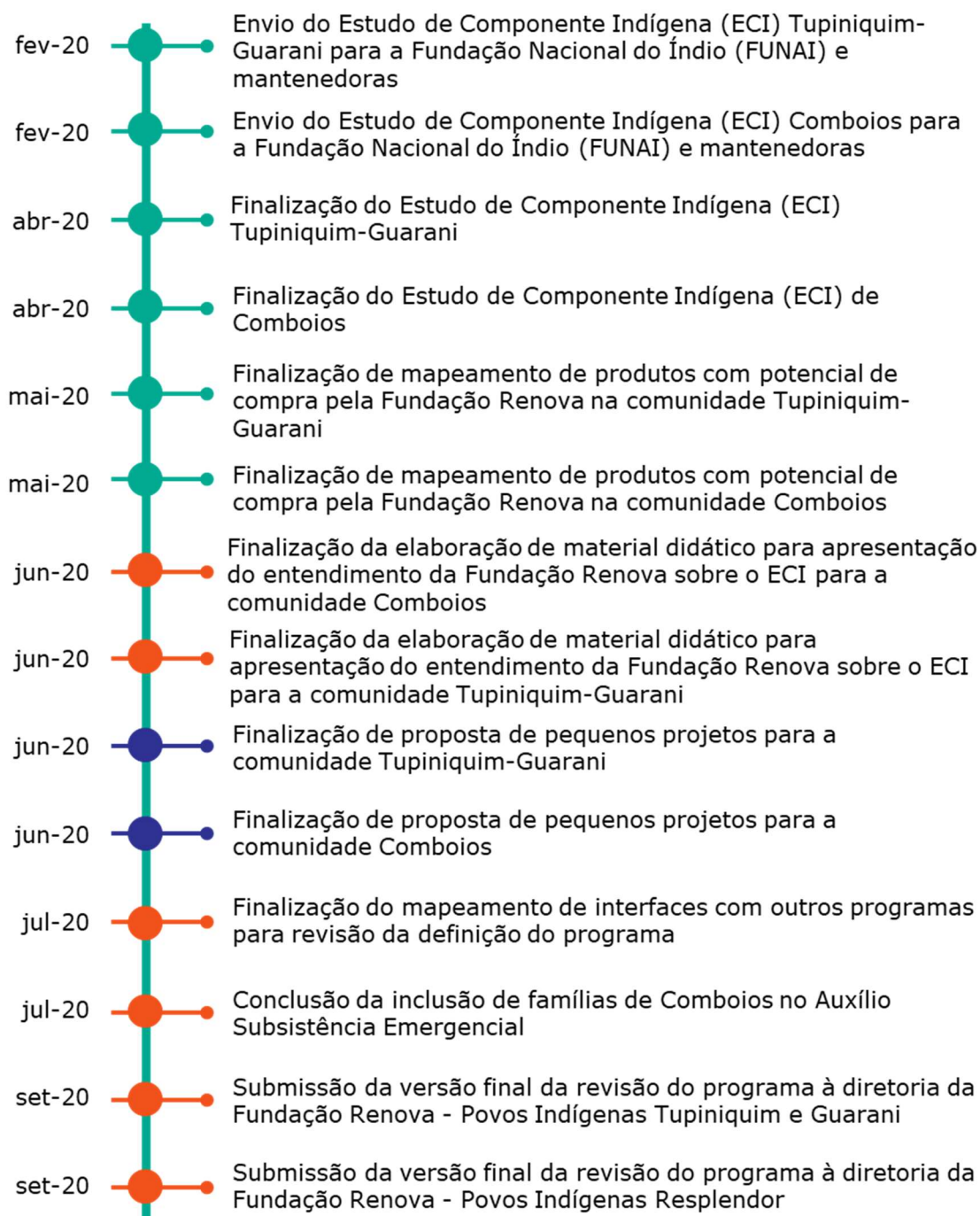
Objetivo

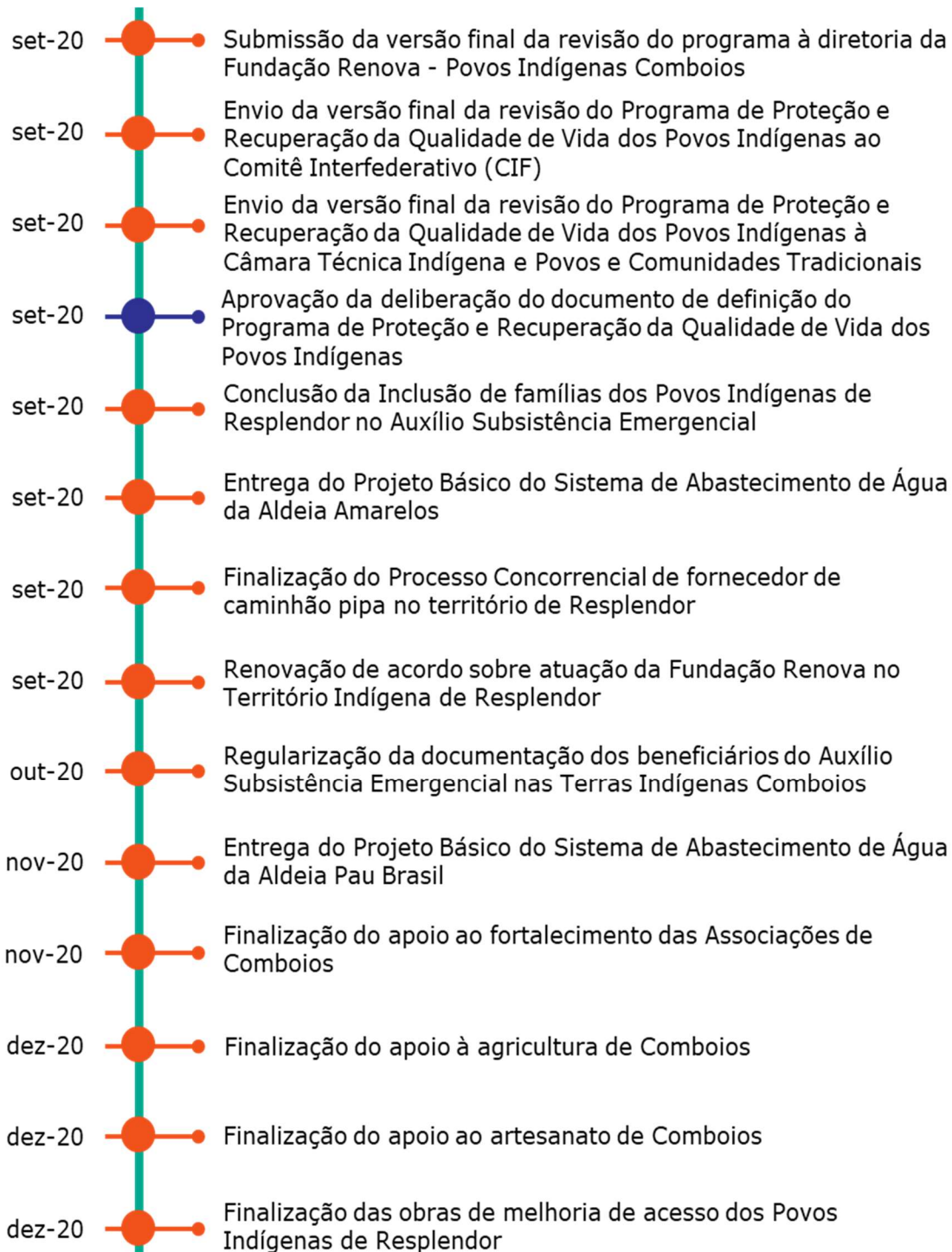
O Programa tem por objetivo implantar as ações reparatórias e compensatórias para povos e comunidades tradicionais em acordo com os eventuais impactos identificados a partir dos estudos conforme Cláusulas 39 a 45 do Termo de Transação e Ajustamento de Conduta (TTAC).

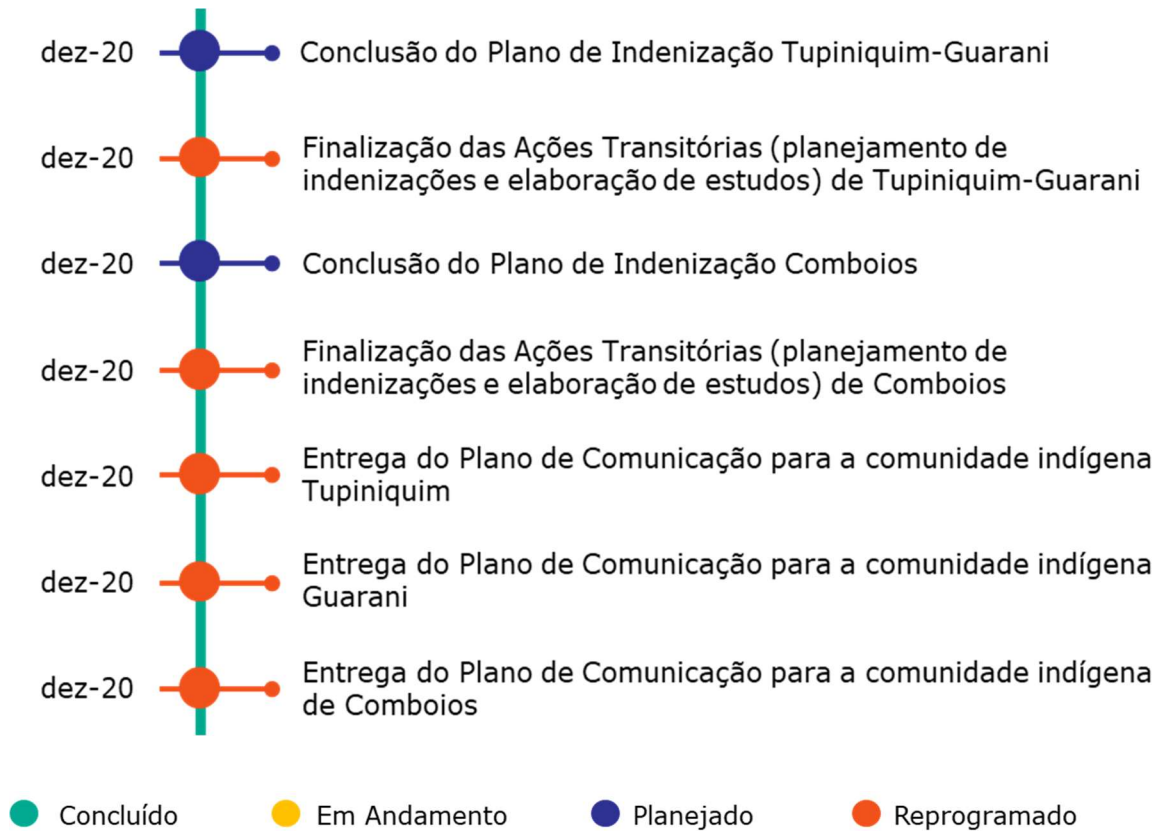
Cláusulas do TTAC: 39, 43 - Incisos I, II, IV e V, 44 - Incisos II e IV - Em andamento; 43 - Parágrafo 1º e inciso III, 44 - Incisos I e III - Concluídas internamente; 44 - Inciso V - Planejadas.

Deliberações que impactam escopo e prazo: 169 - Item 1, 187 - Itens 1 e 2, 201 - Item 2, 205 - Itens 2 e 3, 227 - Itens 1 e 2, 231 - Item 1 e 360 - Concluídas internamente; 335 - Item 2 e 3 e 299 - Reprogramado; 201 - Item 1, 206 - Item 1 e 231 - Itens 2 e 3 - Em andamento.

Entregas do ano de 2020*







* O CRONOGRAMA ESTÁ EM REVISÃO. COM A PARALISAÇÃO DAS ATIVIDADES DE CAMPO EM DECORRÊNCIA DO COVID-19, AS TAREFAS QUE NECESSITAM DE ESFORÇOS PRESENCIAIS FORAM REPROGRAMADAS.

Grandes números do programa

- **1.582 titulares de comunidades indígenas** estão no escopo de atuação da Fundação Renova;
- **600 pessoas abastecidas com água mineral** Povos Indígenas de Resplendor de 21/04/2020 até 20/05/2020 (total de 90.000 litros);
- **133 pontos de abastecimento de água mineral** Povos Indígenas de Resplendor;
- **147 pontos de abastecimento de água potável** Povos Indígenas de Resplendor.

Fatos relevantes do mês

Tupiniquim-Guarani

- Pagamento do auxílio subsistência emergencial às famílias atendidas - 1.213 famílias na Terra Indígena de Tupiniquim e Caieiras Velhas II (Valor total pago: R\$ 2.567.964,59. Deste valor: R\$63.060,35 pagos à 32 famílias pertencentes à Associação Tupinikim Guarany da Aldeia Amarelos – ATUGUAA, R\$260.170,54 pagos à 123 famílias pertencentes à Associação Indígena Tupinikim da Aldeia de Irajá, R\$ 110.878,31 pagos à 51 famílias pertencentes à Associação Indígena Tupinikim da Aldeia de Areal, R\$ 1.491.940,80 pagos à 700 famílias pertencentes à Associação Indígena Tupiniquim e Guarani (AITG), R\$ 147.597,88 pagos à 69 famílias pertencentes à Associação Indígena Mboapy Pindó, R\$ 494.316,71 pagos à 238 famílias pertencentes à Associação Indígena Tupiniquim de Pau Brasil).

Comboios

- Pagamento do auxílio subsistência emergencial às famílias atendidas - 236 famílias na Terra Indígena de Comboios (Valor total pago: R\$896.975,14. Deste valor: R\$896.975,14 pagos à 236 famílias pertencentes à Associação Indígena de Comboios);
- Distribuição de água para a comunidade de Comboios – 33.200 litros distribuídos entre 01/05/2020 até 31/05/2020 (total de 1.660 galões de 20 litros).

Resplendor

- Pagamento do auxílio subsistência emergencial às famílias atendidas – 133 famílias na Terra Indígena de Resplendor (Valor total pago: R\$ 1.525.239,00. Deste valor: R\$263.340,00 pagos à 28 famílias pertencentes à Associação Indígena Atoran, R\$94.050,00 pagos à 10 famílias pertencentes à Associação Indígena Bakan, R\$159.885,00 pagos à 17 famílias pertencentes à Associação Indígena Burum-Errer, R\$169.290,00 pagos à 18 famílias pertencentes à Associação Indígena Krenak, R\$112.860,00 pagos à 12 famílias pertencentes à Associação Indígena Naknenuk, R\$103.455,00 pagos à 11 famílias pertencentes à Associação Indígena Nakrerre, R\$94.050,00 pagos à 10 famílias pertencentes à Associação Indígena Takruk e R\$528.309,00 pagos à 27 famílias pertencentes à Associação Indígena Uatu);
- Inclusão de três famílias pertencentes à Associação Indígena Uatu no escopo de atuação da Fundação Renova;
- Distribuição de Água para os Povos Indígenas de Resplendor – 5 litros por pessoa por dia de Água Mineral de 21/04/2020 até 20/05/2020 (total de 90.000 litros);

- Distribuição de silagem de milho na Terra Indígena de Resplendor – 240 toneladas para 100 famílias de 21/04/2020 até 20/05/2020;
- Distribuição de sal mineral para bovinos na Terra Indígena de Resplendor – 300 sacos de 25 kg para 100 famílias de 21/04/2020 até 20/05/2020;
- Distribuição de ração na Terra Indígena de Resplendor – 2.268 sacos de 40 kg para 108 famílias de 21/04/2020 até 20/05/2020.

Indicadores

Os indicadores do programa estão em revisão.

Curva S do programa*

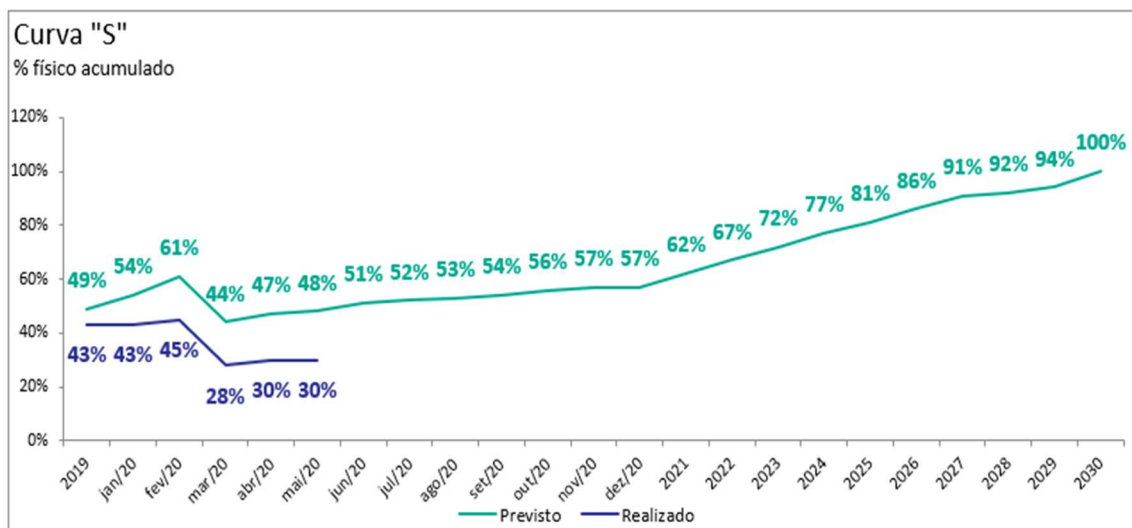


Gráfico 1. Curva "S" de avanço físico (maio/2020).

*CURVA S SUJEITA A ALTERAÇÕES DEVIDO À POSSÍVEIS REVISÕES NO ESCOPO DO PROGRAMA E CONSEQUENTE ADEQUAÇÃO DO CRONOGRAMA.

PG004 Proteção e Recuperação da Qualidade de Vida de Outros Povos e Comunidades Tradicionais

Eixo Pessoas e Comunidades

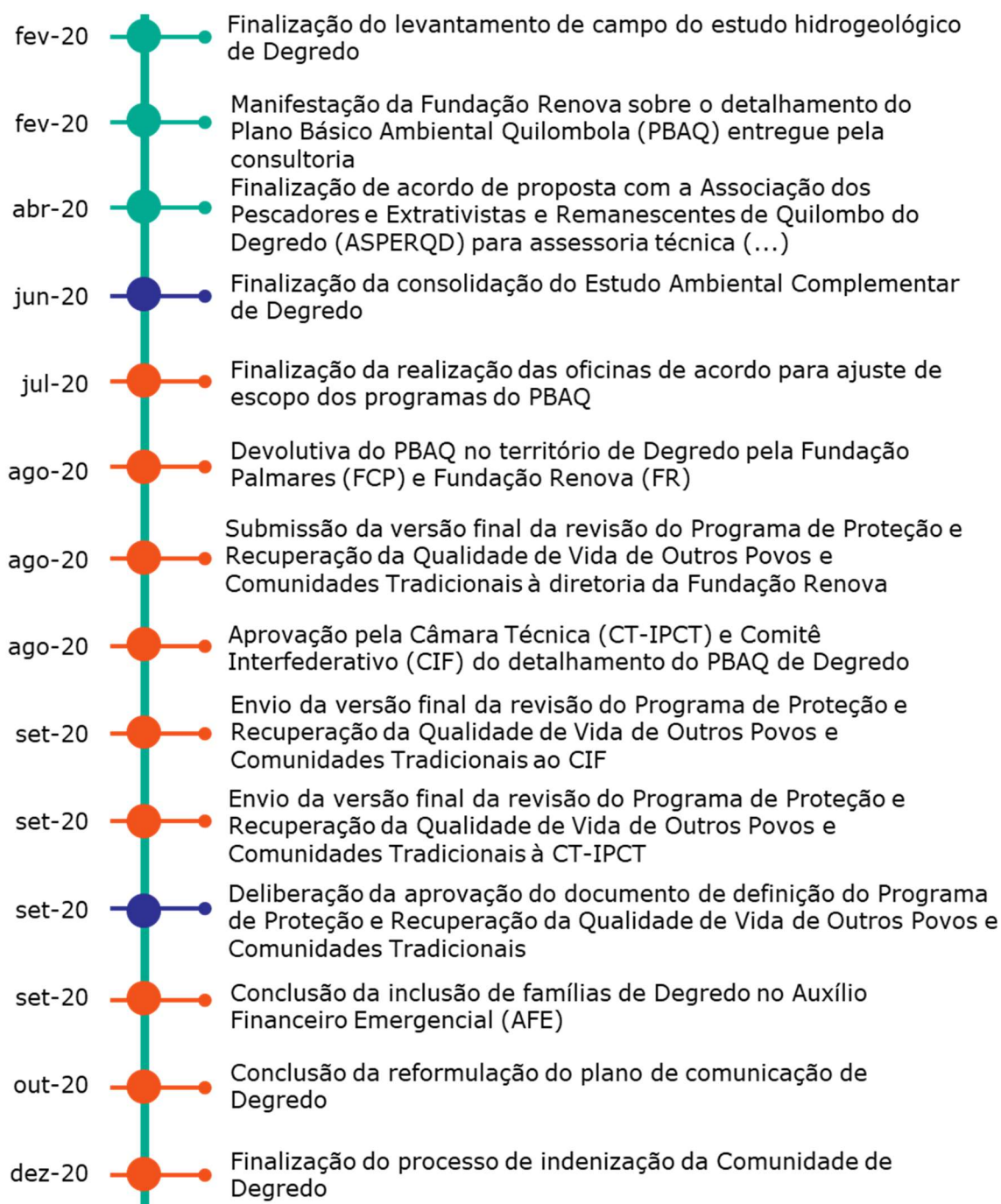
Objetivo


O Programa tem por objetivo implantar as ações reparatórias e compensatórias para povos e comunidades tradicionais em acordo com os eventuais impactos identificados a partir dos estudos realizados.


Cláusulas do TTAC: 46 – Em andamento; 46 – parágrafo 2º – Concluída internamente.

Deliberações que impactam escopo e prazo: 154 - Item 1, 161 - Itens 1, 2 e 3, 202 - Itens 1, 2a, 2b, 2c, 3 e 4, 203 Item 1, 204 - Item 1, 232 - Item 1, 255 - Item 5, 256 - Itens 1, 2 e 3, 280 - Itens 1 e 4 (ação 1), 281 - Itens 1 e 3, 298 - Item 1, 300 - Itens 1 e 2, 356 – Concluídas internamente; 155 - Item 2, 202 - Item 5, 232 - Item 2, 233 - Item 2, 298 - Item 2 e 329 - Item 1 – Em andamento; 333 - Item 2 – Reprogramada; 280 – Item 4 (ação 2), 281 - Item 4 – Não iniciado.

Entregas do ano de 2020*



dez-20  Finalização do estudo de Mapeamento de Comunidades Tradicionais e identificação de novas comunidades a serem atendidas

 Concluído  Em Andamento  Planejado  Reprogramado

* O CRONOGRAMA ESTÁ EM REVISÃO. COM A PARALIZAÇÃO DAS ATIVIDADES DE CAMPO EM DECORRÊNCIA DO COVID-19, AS TAREFAS QUE NECESSITAM DE ESFORÇOS PRESENCIAIS FORAM REPROGRAMADAS.

Grandes números do programa

- **388 titulares** (179 quilombolas, 105 faiscadores de Rio Doce e 104 faiscadores de Santa Cruz do Escalvado) de comunidades tradicionais estão no escopo de atuação da Fundação Renova, com atenção à segurança hídrica, econômica e alimentar de 01/05/2020 até 31/05/2020;
- **188 famílias** abastecidas com água mineral na Comunidade Remanescente Quilombola de Degredo de 22/04/2020 até 20/05/2020.

Fatos relevantes do mês

Quilombolas

- Pagamento do Auxílio Financeiro Emergencial às pessoas elegíveis de Degredo – 179 titulares da Comunidade Quilombola de Degredo;
- Distribuição de água mineral para a Comunidade de Degredo – 15 litros por pessoa por dia - de 22/04/2020 até 20/05/2020 (total de 266.800 litros);
- Contratação da Associação dos Pescadores e Extrativistas e Remanescentes de Quilombo do Degredo para Assessoria Técnica na Comunidade de Degredo.

Fiscaidores

Pagamento do Auxílio Financeiro Emergencial aos fiscaidores elegíveis – 209 titulares das Comunidades de Santa Cruz do Escalvado e Rio Doce.

Indicadores

Os indicadores do programa estão em revisão.

Curva S do programa*

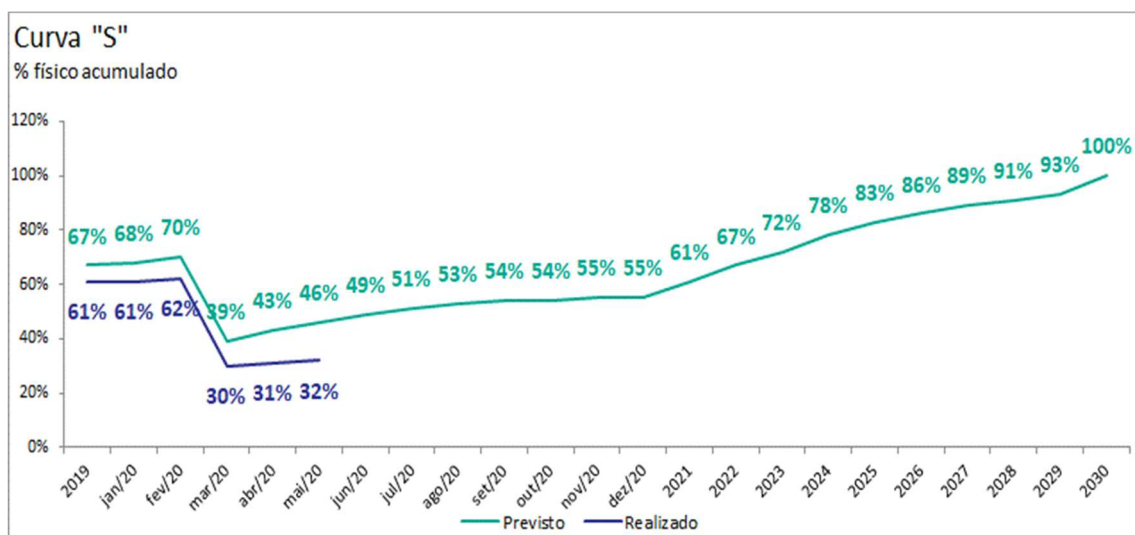


Gráfico 1. Curva "S" de avanço físico (maio/2020).

*CURVA S SUJEITA A ALTERAÇÕES DEVIDO À POSSÍVEIS REVISÕES NO ESCOPO DO PROGRAMA E CONSEQUENTE ADEQUAÇÃO DO CRONOGRAMA.

PG005 Programa de Proteção Social

Eixo Pessoas e Comunidades

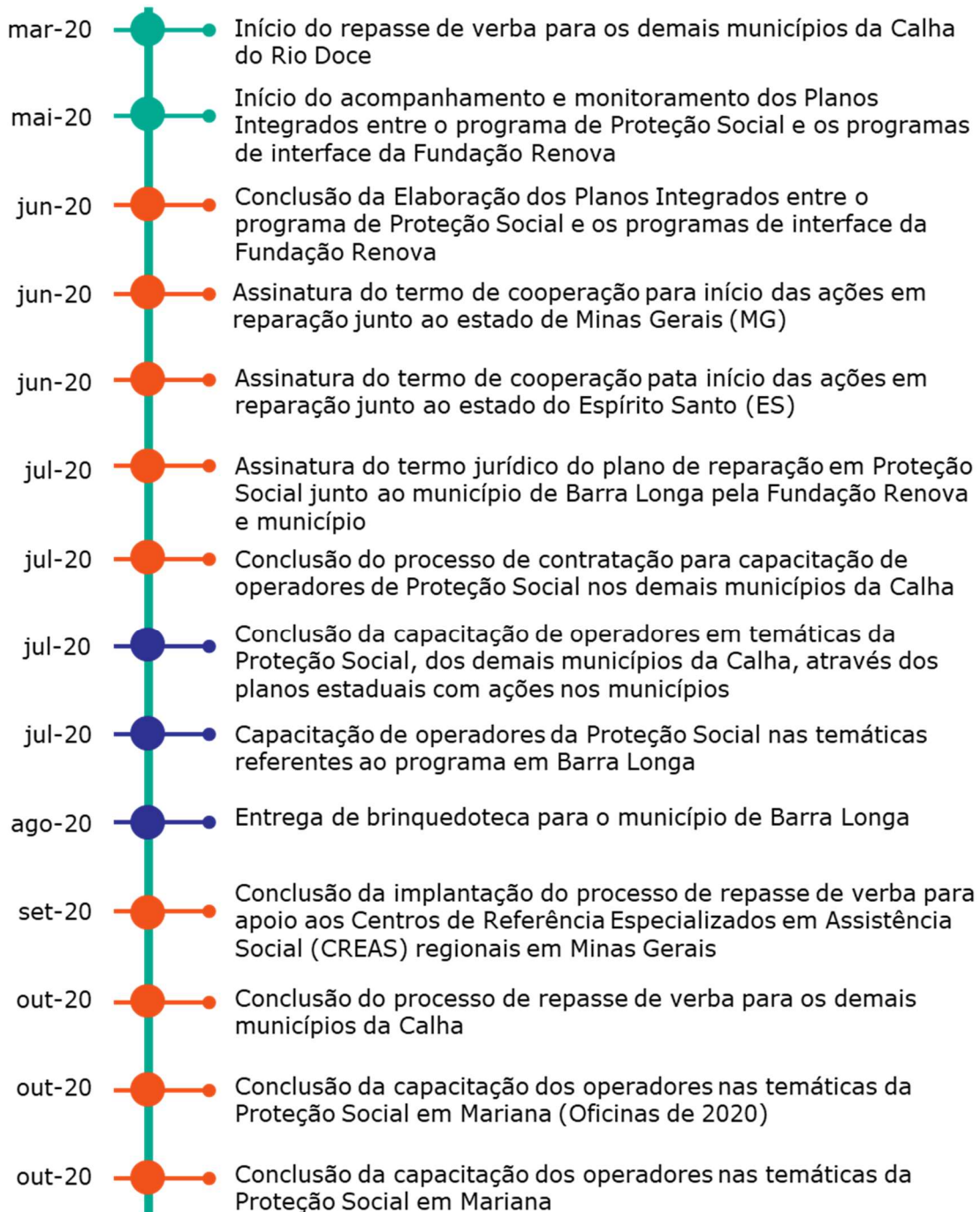
Objetivo

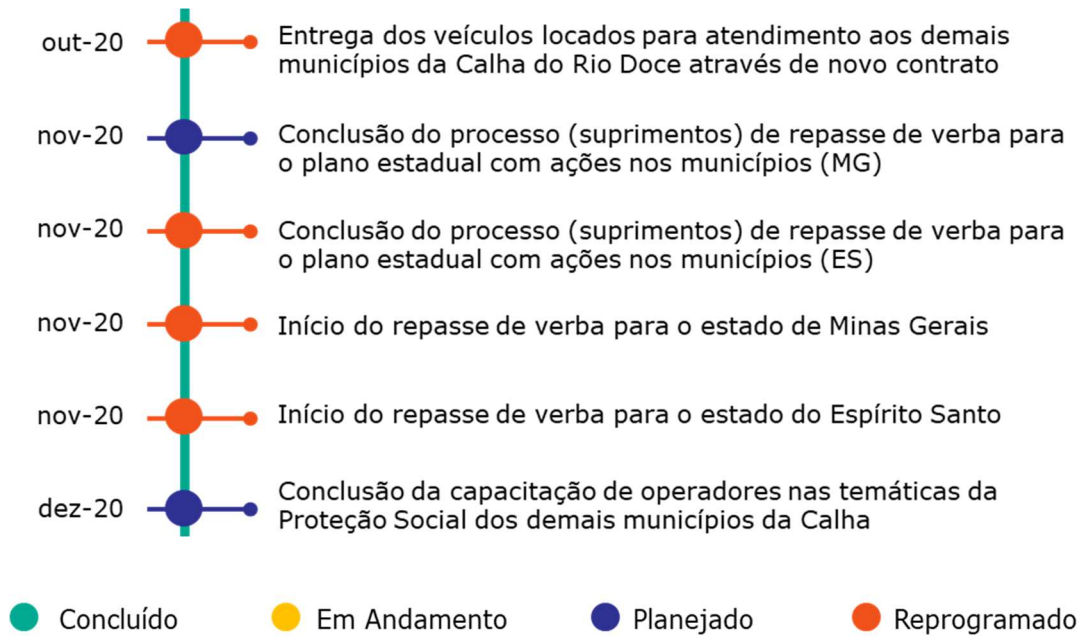
Promover a proteção social, por meio de ações socioassistenciais, incluindo atividades socioculturais e apoio psicossocial, acompanhando as famílias e os indivíduos impactados pelo rompimento, priorizando os impactados com deslocamento físico.

Cláusulas do TTAC: 58 – Concluída internamente; 54 – Em andamento.

Deliberações que impactam escopo e prazo: 141 – Item 4, 167 – Itens 1 e 2, 180 – Item 1, 192 – Item 2, 278 – Itens 1.1, 1.2 e 1.3, 292 – Item 2, 307 – Item 1, 330 e 332 – Concluídas internamente. 167 – Item 3 e 307 – Item 2 – Em andamento.

Entregas do ano de 2020*





*O CRONOGRAMA ESTÁ EM REVISÃO. AS ENTREGAS FUTURAS RELACIONADAS AO PROCESSO DE JUDICIALIZAÇÃO DO PLANO DE AÇÃO EM PROTEÇÃO SOCIAL DE BARRA LONGA PODEM SOFRER MUDANÇAS DE PRAZO, DE ACORDO COM AS DECISÕES JUDICIAIS.

Grandes números do programa*

- **22 profissionais** atuaram no município de Mariana/MG e **02 profissionais** atuaram no município de Barra Longa/MG no período de 21/04/2020 até 20/05/2020.

Observação: 22 profissionais atuaram no município de Mariana/MG no período de 21/03/2020 até 20/04/2020, entretanto, tiveram sua medição aprovada somente em 25/05/2020.

*O NÚMERO REPORTADO PELO FORNECEDOR REFERE-SE AO NÚMERO EFETIVO DE PROFISSIONAIS ATUANTES NO PERÍODO DA MEDIÇÃO, DESCONSIDERANDO, POR EXEMPLO, AQUELES DE FÉRIAS OU AFASTADOS (PODENDO, PORTANTO, VARIAR DE UM RELATÓRIO PARA OUTRO) E ESTÁ SUJEITO À APROVAÇÃO DA MEDIÇÃO REALIZADA ENTRE FORNECEDOR E FUNDAÇÃO RENOVA.

Fatos relevantes do mês

- Assinatura do termo de cooperação técnica e financeira junto ao município de Itueta/MG, no território do Baixo Rio Doce, para início das atividades do plano de trabalho acordado;
- Início do acompanhamento e monitoramento dos planos integrados entre o programa de Proteção Social e os programas de Indenização Mediada e Auxílio Financeiro Emergencial (PIM e AFE);
- Disponibilização de veículo e cartão combustível para a prefeitura de Caratinga/MG, no território da Calha do Rio Doce, como previsto no plano de trabalho assinado pelo município junto à Fundação Renova.

Indicadores

Os indicadores do programa estão em revisão.

Curva S do programa*

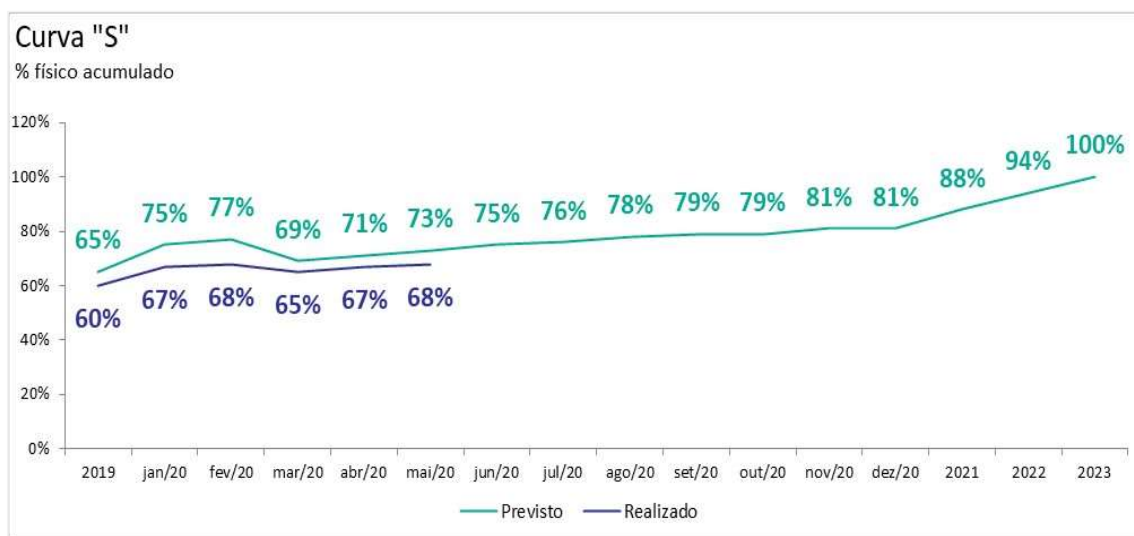


Gráfico 1. Curva "S" de avanço físico (maio/2020).

*CURVA S SUJEITA A ALTERAÇÕES DEVIDO ÀS REVISÕES NO ESCOPO DO PROGRAMA E CONSEQUENTE ADEQUAÇÃO DO CRONOGRAMA.

PG006 Comunicação, Participação, Diálogo e Controle Social

Eixo Pessoas e Comunidades

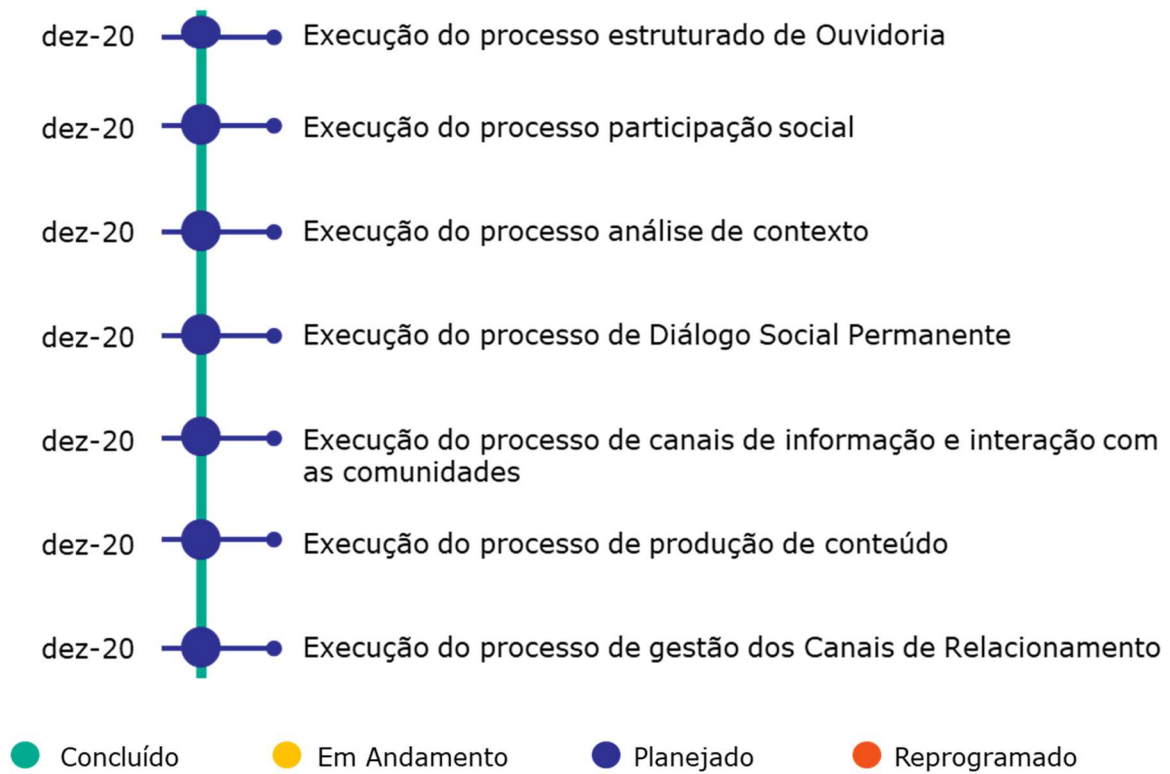
Objetivos

(i) Assegurar canais de integração, diálogo e relacionamento contínuo com a população impactada e demais públicos interessados, zelando sempre pela transparência e integridade, junto a todos os grupos e territórios de atuação da Fundação Renova. (ii) Garantir acesso à informação ampla, transparente, acessível e contínua a todos os interessados, de modo a favorecer a participação esclarecida da sociedade nos processos de reparação e compensação. (iii) Apoiar os demais programas da Fundação Renova, no que tange à promoção de participação social e comunicação no desenvolvimento e implementação dos projetos socioeconômicos e socioambientais previstos no Termo de Transação e Ajustamento de Conduta (TTAC). Vale destacar o caráter transversal que este Programa se propõe a ter, frente aos demais programas previstos no TTAC. Sua transversalidade visa garantir, por meio de ações de diálogo, participação, comunicação e controle social, que as iniciativas de reparação e compensação, executadas pela Fundação Renova, sejam convergentes com as expectativas e necessidades das comunidades atingidas. Cabe ressaltar ainda, o caráter multidisciplinar do Programa. Seus processos dividem-se em quatro pilares - Comunicação, Participação e Diálogo Social, Canais de Relacionamento e Ouvidoria - que devem atuar de forma integrada e com foco no atingido, sob uma perspectiva territorial.

Cláusulas do TTAC: 59 – Planejada; 65, 66, 67 – Itens a, b, c, 68, 69, 70, 71 e 72 – Concluídas internamente.

Deliberações que impactam escopo e prazo: 105 – Itens 1.1, 1.2, 1.3, 1.4 e 1.6 – Concluídas internamente.

Entregas do ano de 2020



DIÁLOGO

Grandes números do pilar

Tabela 1. Grandes Números.

INDICADOR	Abril/2020	Maió/2020	ACUMULADO
Reuniões Realizadas – Minas Gerais	0	2	3.189
Reuniões Realizadas – Espírito Santo	1	0	882
Reuniões Realizadas – Outras Localidades	0	0	11
Total de Participantes em Reuniões			112.302

Fatos relevantes do mês

Seguindo as orientações das autoridades sanitárias e em atenção ao contexto da pandemia do COVID-19 (coronavírus) e seus desdobramentos, as equipes de Diálogo Social mantêm suas atividades em regime de teletrabalho, tendo sido suspensa a realização de ações presenciais de diálogo, participação e controle social junto aos públicos de interesse. Nesse contexto, as principais atividades desenvolvidas foram:

- Manutenção constante do diálogo com lideranças sociais, pessoas atingidas e demais públicos dos municípios impactados, para esclarecimentos a respeito da atuação da Fundação Renova no período de isolamento social. Divulgação de ações em curso e planejadas pela Fundação Renova nas localidades e entendimento de situações críticas junto às famílias atingidas;
- Retomada das reuniões de Grupo de Trabalho junto à Comissão de Atingidos de Paracatu de Baixo, por meio de ferramentas de comunicação remota, para discussões acerca do reassentamento coletivo da comunidade e demais assuntos

pertinentes ao processo de reparação e compensação. Como exemplo, tem-se a manutenção da área de origem, atendimento remoto no período de quarentena, monitoramento de trincas causadas pelas obras do acesso principal do reassentamento, doação dos materiais lenhosos e atendimentos do Programa de Indenização Mediada (PIM);

- Continuidade da implementação do Protocolo Social do Reassentamento, em conjunto com os programas de Reassentamento (PG08), Proteção Social (PG05) e Saúde Física e Mental (PG14), para manutenção dos atendimentos às famílias em situação de deslocamento físico no município de Mariana/MG, durante o período de quarentena;
- Disponibilização de informações acerca de recursos compensatórios disponibilizados e Termos de Cooperação Técnica celebrados entre a Fundação Renova e as prefeituras de municípios atingidos;
- Realização de contato ativo para informar à população sobre a visita técnica de empresas de engenharia que concorrerão para o processo de reforma de casas e comércios locais, que sofreram danos com os alagamentos da lagoa Juparanã, devido à instalação do barramento do rio Pequeno. Além disso, também, diz respeito à obra para rebaixar os cordões do enrocamento da enseadeira. O contato foi complementado com o envio de pílulas de *WhatsApp*;
- Realização de contato ativo com os públicos de Rio Doce/MG e Santa Cruz do Escalvado/MG para informar sobre a retomada das obras de recuperação da UHE Risoleta Neves, incluindo atividades na Fazenda Floresta;
- Elaboração de Análise de Cenário dos territórios atingidos, buscando compreender o contexto de momento do processo de reparação e compensação,

com destaque para a satisfação dos públicos e as principais expectativas, necessidades e pautas de reivindicação identificadas.

Indicadores

Conforme estabelecido pela Nota Técnica 12/2018/CTPDCS/CIF e Deliberação CIF nº 230, os indicadores do Programa deverão ser redefinidos em conjunto com a Câmara Técnica de Participação, Diálogo e Controle Social (CT-PDCS), por meio de oficinas participativas, com a participação de especialistas em construção de indicadores e/ou monitoramento, membros da CT-PDCS, assessorias técnicas, pessoas atingidas, auditoria independente e equipe do Programa. Portanto, esse processo encontra-se em andamento.

OUVIDORIA

Grandes números do pilar

Tabela 2. Manifestações recebidas - Acumulado (2015 a 2019).

MANIFESTAÇÕES RECEBIDAS ACUMULADO (2015 a 2019)	MANIFESTAÇÕES RECEBIDAS MÉDIA MENSAL ACUMULADA (2015 a 2019)
7.779	156

Tabela 3. Manifestações recebidas.

MÊS DE REFERÊNCIA	REALIZADO MENSAL	MÉDIA ACUMULADA ANUAL
Janeiro/2020	249	281
Fevereiro/2020	320	
Março/2020	273	
Abril/2020	93	78
Mai/2020	62	

NOTA: PODEM OCORRER ALTERAÇÕES NOS DADOS CONTIDOS NAS TABELAS 2 E 3, DEVIDO A MUDANÇAS NA BASE DE DADOS DA OUVIDORIA, UMA VEZ QUE ALGUMAS DENÚNCIAS SÃO ENCAMINHADAS AO *COMPLIANCE*, PODENDO OCORRER TAMBÉM O FLUXO INVERSO. OS VALORES, PORTANTO, NÃO SÃO ESTÁTICOS E PODEM VARIAR COM O PASSAR DOS MESES.

Fatos relevantes do mês

- Foram realizadas reuniões em 14/05/2020 e 21/05/2020, para apresentação e discussão das considerações da Câmara Técnica e da Fundação Renova, acerca dos conteúdos e propostas presentes no Relatório Preliminar de Aperfeiçoamento dos Indicadores do Programa de Comunicação, Participação, Diálogo e Controle Social (PG06). A partir da reunião, foi solicitado à Ouvidoria o aprimoramento dos indicadores do pilar.

Indicadores

Conforme estabelecido pela Nota Técnica 12/2018/CTPDCS/CIF e Deliberação CIF nº 230, os indicadores do Programa deverão ser redefinidos em conjunto com a Câmara Técnica de Participação, Diálogo e Controle Social (CT-PDCS), por meio de oficinas participativas, com a participação de especialistas em construção de indicadores e/ou monitoramento, membros da CT-PDCS, assessorias técnicas, pessoas atingidas, auditoria independente e equipe do Programa. Portanto, esse processo encontra-se em andamento.

CANAIS DE RELACIONAMENTO

Grandes Números

Tabela 4. Indicadores (maio/2020).

INDICADOR (Valores Acumulados)*	ABRIL 2020	MAIO 2020
Total de manifestações	641.434	648.023
Manifestações em tratamento	59.318	58.759
Manifestações respondidas	582.116	589.264
Manifestações registradas pelo 0800	508.5970	514.410
Manifestações registradas pelos Centros de Informação e Atendimento (CIAs)	117.464	117.672
Manifestações registradas pelo Fale Conosco	12.385	12.568
Manifestações registradas pelo Portal do Usuário	2.988	3.373
Total de pessoas registradas no SGS (que fizeram contato com os Canais)	147.312	149.208
Manifestações encaminhadas à Ouvidoria no mês	17	16

*OS INDICADORES RELATIVOS AO TOTAL DE MANIFESTAÇÕES DO FALE CONOSCO E DO PORTAL DO USUÁRIO PODEM SOFRER ALTERAÇÕES, NA COMPARAÇÃO COM RELATÓRIOS PASSADOS, EM FUNÇÃO DE AÇÕES DE REVISÃO DA BASE, DE FORMA A CORRIGIR DUPLICIDADES DE PROTOCOLOS.

Em função do contexto de restrição às atividades presenciais e à orientação de isolamento social dos colaboradores da Renova, devido aos riscos gerados pela pandemia do coronavírus, não foi possível apurar os dados da Pesquisa de Satisfação das unidades dos CIAs. A seguir, segue resultado da pesquisa do 0800 e Fale Conosco.

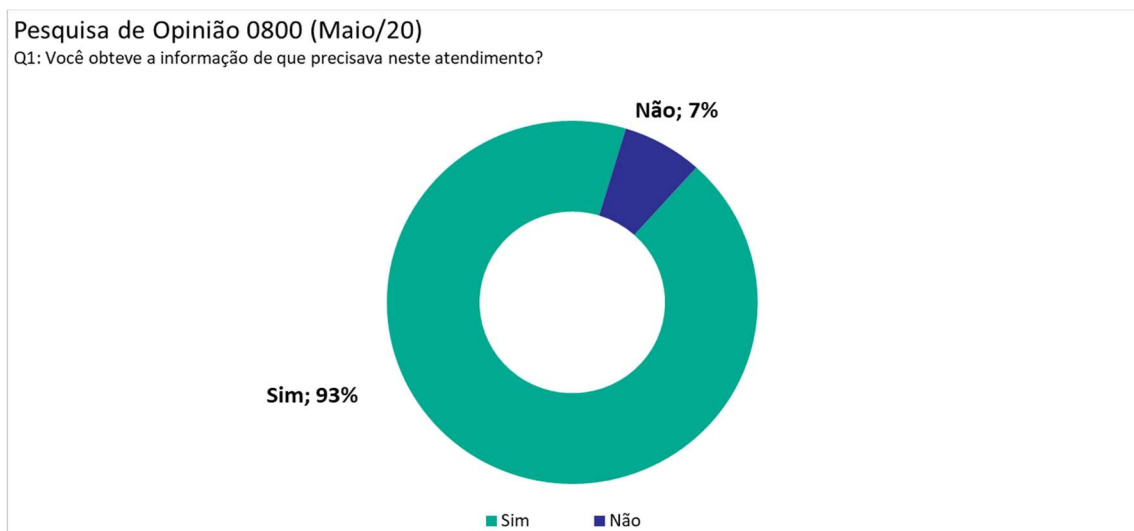


Gráfico 1. Pesquisas de Satisfação 0800 – Q1 (maio/2020).

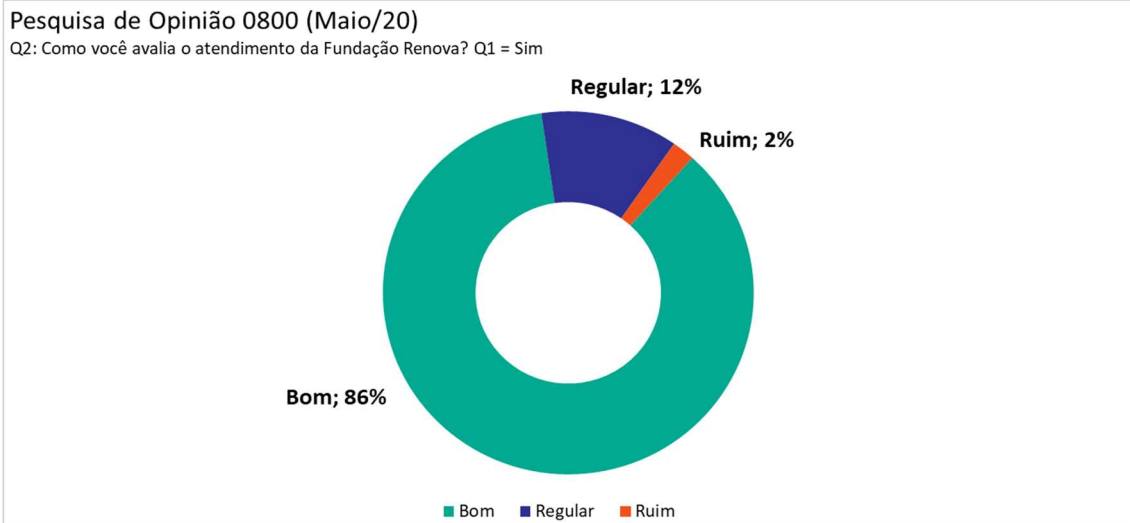


Gráfico 2. Pesquisas de Satisfação 0800 - Q2, Q1=SIM (Maio/2020).

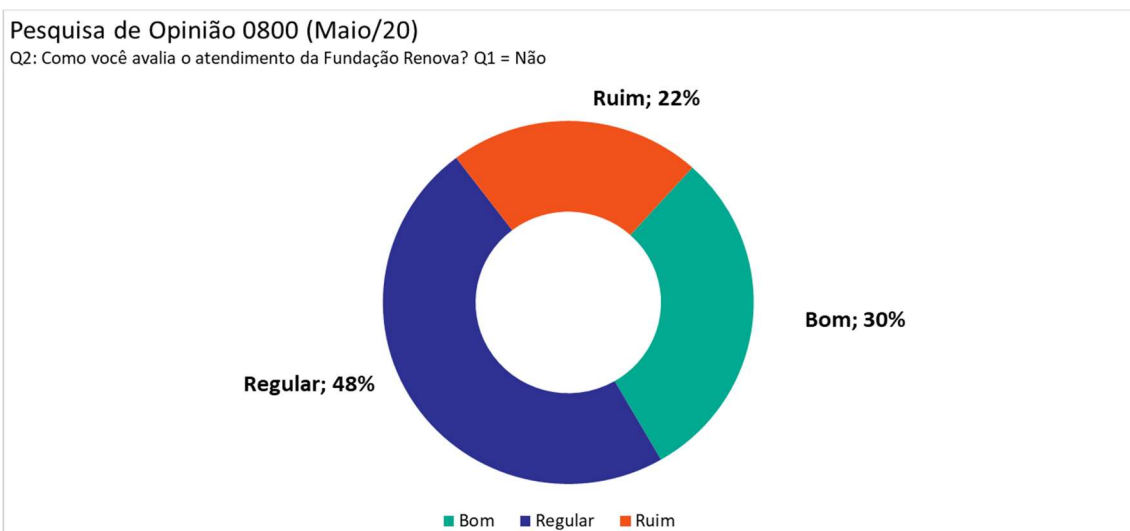


Gráfico 3. Pesquisas de Satisfação 0800 - Q2, Q1=NÃO (Maio/2020).

Fatos relevantes do mês

- Continuidade dos atendimentos relacionados a solicitações de Informes de Rendimento e disponibilização de cartilha com informações sobre a Declaração de Imposto de Renda para pessoas que recebam indenização e AFE (Auxílio Financeiro Emergencial) pagos pela Fundação Renova;
- Monitoramento de manifestações registradas em todas as unidades dos CIAs e ainda pendentes de retorno, em regime de teletrabalho em função do contexto de coronavírus, para disponibilização de respostas intermediárias ou finais aos solicitantes;
- Contato ativo com pessoas frequentes ao CIA do baixo Rio Doce e foz do Rio Doce, para reforçar a necessidade de isolamento social e informar que com o fechamento dos CIAs, seguindo a orientação da Organização Mundial da Saúde e o Ministério da Saúde, a Fundação Renova continua seus atendimentos via 0800, Fale Conosco e Portal do Usuário;
- Apoio a respostas e informes, via ofícios, a instituições da sociedade civil organizada, Comissões de Atingidos e prefeituras quanto a solicitações de esclarecimentos da atuação da Fundação Renova durante o cenário de coronavírus;
- Como desdobramento de uma determinação da 12ª (décima segunda) vara, os Canais de Relacionamento fizeram um levantamento de todas as manifestações registradas no SGS sobre solicitações de silagem, vindas de cidades à jusante de Candonga, com registros de novembro de 2015 até 23/03/2020. As manifestações, bem como os ofícios sobre o assunto, foram analisadas e contatos ativos foram realizados com os atingidos, a fim de verificar a

necessidade e interesse no recebimento da silagem, atualmente. Em maio foi realizada, juntamente com o programa, uma reanálise das pessoas que fizeram a solicitação dentro do prazo de 20/04/2020 e 18 casos foram reencaminhados para reconsideração do Programa de Retomada das Atividades Agropecuárias (PG17);

- No mês de maio, foram revisados outros quatro *Questions and Answers* (Q&As): PG002 Programa de Indenização Mediada, Pescador de Fato, PG09 Reconstrução da Usina Risoleta Neves e PG013 Turismo, Cultura, Esporte e Lazer. Todos os Q&As foram atualizados no *Frequently Asked Questions* (FAQ) e já foram disponibilizados para as equipes de Diálogo, CIA, Fale Conosco e 0800;
- No mês de maio a totalidade da equipe de Operação 0800 e Fale Conosco está operando com 100% de sua capacidade em *home office*;
- No período de 01 a 31 de maio foram recebidas 20.337 ligações no 0800. Com a equipe de voltou a operar com 100% da sua capacidade o percentual de ligações atendidas voltou a subir e fechou o mês com 97%;
- Realização de treinamento e exercício de fixação sobre o Q&A de Proteção Social e Saúde às equipes de Diálogo Social, CIAs, 0800 e Fale Conosco, através do jogo Campo Estrelado, elaborado por Canais de Relacionamento.

Indicadores

Conforme estabelecido pela Nota Técnica 12/2018/CTPDCS/CIF e Deliberação CIF nº 230, os indicadores do Programa deverão ser redefinidos em conjunto com a Câmara Técnica de Participação, Diálogo e Controle Social (CT-PDCS), por meio de oficinas participativas, com a participação de especialistas em construção de indicadores e/ou monitoramento, membros da CT-PDCS, assessorias técnicas, pessoas atingidas, auditoria independente e equipe do Programa. Portanto, esse processo encontra-se em andamento.

COMUNICAÇÃO

Grandes números do pilar

O pilar Comunicação não possui grandes números.

Fatos relevantes do mês

Comunicação com territórios:

- Rádio Renova: veiculação de nove diferentes programas (Momento Renova) para os territórios Mariana/MG, Alto Rio Doce, Calha, Médio, Baixo e Foz, na programação semanal de diversas rádios dessas áreas de abrangência. O Momento Renova contou com um total de 54 programas em maio, com 162 inserções em rádios de municípios de Mariana/MG a Regência/ES;
- Elaboração de pílula informando como está sendo feito o atendimento das equipes de Diálogo Social durante o período de isolamento em razão do novo coronavírus.

Mariana:

- Distribuição da 10ª edição do Boletim Jornada, informativo para a população de Mariana/MG;
- Elaboração de *newsletter* sobre a retomada das obras da Cachoeira de Camargos.

Alto do Rio Doce:

- Produção e distribuição online da 2ª edição do Boletim Jornada para a população de Barra Longa/MG;
- Produção e distribuição *online* da 2ª edição do Boletim Jornada para a população de Rio Doce/MG e Santa Cruz do Escalvado/MG.

Calha do Rio Doce:

- Distribuição da versão digital da 2ª edição do Boletim Jornada para a população do território Calha do Rio Doce;
- Criação de pílula de *WhatsApp* com informações sobre a Agenda Integrada, destacando o repasse para estruturação de rodovias do território Calha do Rio Doce, sendo a Estrada-Parque Bispo Dom Helvécio (acesso ao Parque Estadual do Rio Doce) e a rodovia MG-760 (São José do Goiabal/MG a Cava Grande, distrito de Marliéria/MG).

Médio Rio Doce:

- Elaboração de pílula de *WhatsApp* com informações sobre a Agenda Integrada, destacando o repasse para estruturação do Hospital Regional de Governador Valadares/MG.

Foz do Rio Doce:

- Elaboração de pílula de *WhatsApp* para divulgar a liberação do repasse para a pavimentação das estradas de acesso à Regência/ES e Povoação/ES, dentro dos recursos previstos na Agenda Integrada;
- Elaboração de *newsletter* para distribuição via *WhatsApp* com informações à comunidade sobre o rebaixamento da ensecadeira no Rio Pequeno;
- Elaboração de *newsletter* para distribuição via *WhatsApp* informando as comunidades de Regência/ES sobre a limpeza da ETA (Estação de Tratamento de Água).

Suporte aos Programas:

PG05 – Proteção Social

- Produção de pílula de *WhatsApp* com informações sobre a entrega de veículo em Caratinga/MG, no dia 11/05/2020. A ação é um dos resultados da assinatura do Termo de Cooperação Técnica e Financeira entre Fundação Renova e prefeituras, que objetiva fortalecer o atendimento social nos municípios;
- Elaboração de pílulas de *WhatsApp* orientando moradores de Linhares/ES e Patrimônio da Lagoa/ES sobre o trajeto do carro fumacê contra a proliferação do mosquito *Aedes aegypti*.

PG08 – Reconstrução de Vilas

- Elaboração de materiais de comunicação (*newsletter*, pílula e áudio para compartilhamento via *WhatsApp*) sobre a paralisação das obras em Mariana/MG devido ao embargo;
- Criação e impressão de *banners*-cartazes sobre a retomada das obras nos reassentamentos e os cuidados em relação ao coronavírus;
- Criação e impressão de faixas sobre a retomada das obras nos reassentamentos;
- Elaboração de adesivos para pisos e janelas dos ônibus orientando sobre a importância de se manter o distanciamento e os cuidados durante a retomada das obras;
- Produção de móveis para inserção nos refeitórios e locais estratégicos nas obras sobre distanciamento e comportamento seguro durante a retomada das obras nos reassentamentos;
- Elaboração de placas para cones sobre distanciamento durante a retomada das obras nos reassentamentos;
- Produção de *displays* de mesa para os refeitórios sobre a retomada das obras dos reassentamentos.

PG08 – Reconstrução de Vilas (Paracatu de Baixo)

- Produção, edição final e divulgação do vídeo sobre a maquete tátil, elaborada para que o Sr. Antônio Marcelino, deficiente visual, pudesse conhecer e entender melhor como será a casa da família no reassentamento coletivo de Paracatu de Baixo/MG;
- Elaboração de *newsletter* para distribuição digital sobre os procedimentos para recebimento de madeira retirada da supressão vegetal do reassentamento de Paracatu de Baixo/MG.

PG08 – Reconstrução de Vilas (Gesteira/MG)

- Elaboração do fluxograma do processo do reassentamento de Gesteira/MG, com as etapas realizadas e as que ainda serão desenvolvidas.

PG09 – Recuperação do Reservatório da UHE Risoleta Neves

- Elaboração de cartilha com medidas de proteção ao novo coronavírus sobre a retomada das atividades na Fazenda Floresta, para distribuição digital via *WhatsApp*.

PG11 – Recuperação das Escolas e Reintegração da Comunidade Escolar

- Produção de *posts* nas redes sociais da Fundação, divulgando os vídeos educativos “Em casa com Jojoba” aos alunos da rede pública de Mariana/MG, para os estudantes terem acesso durante o período de isolamento. A ação foi uma parceria entre Companhia Lunática e Fundação Renova.

PG17 – Retomada das Atividades Agropecuárias

- Produção de vídeo sobre o PASEA (Plano de Adequação Socioeconômica e Ambiental das Propriedades Rurais) para ser distribuído via *WhatsApp*;
- Elaboração de pílula de *WhatsApp* informando a prorrogação do prazo de inscrições e revisão dos Editais de ATER (Assistência Técnica e Extensão Rural) Capixaba (Lotes 12 e 13) e Mineiro (Lote 11).

PG18 – Economia e Inovação

- Divulgação por meio de *post* em redes sociais e pílula de *WhatsApp* do 4º *webinar* do Programa de Desenvolvimento de Fornecedores, realizado online pelo *Youtube*, em 07/05/2020, com o tema “Empreender é se reinventar”;
- Divulgação por meio de *post* em redes sociais da 7ª palestra do Programa de Desenvolvimento de Fornecedores, realizado online pelo *Youtube*, em 13/05/2020, com o tema “Elaboração de propostas técnicas e comerciais”;
- Divulgação por meio de pílula de *WhatsApp* e *post* em redes sociais do 5º *webinar* do Programa de Desenvolvimento de Fornecedores, realizado online pelo *Youtube*, em 21/05/2020, com o tema “Liderança – alavancando os negócios”;
- Divulgação por meio de pílula de *WhatsApp* e *post* em redes sociais do 6º *webinar* do Programa de Desenvolvimento de Fornecedores, realizado online pelo *Youtube*, em 28/05/2020, com o tema “Os caminhos para uma boa negociação”;

- Criação de pílula de *WhatsApp* informando a ampliação do prazo da pesquisa online para comerciantes de Regência/ES e Povoação/ES, com o objetivo de elaborar um plano de apoio aos comerciantes diante do cenário de pandemia;
- Produção de pílula de *WhatsApp* com contatos de associações e grupos produtivos que estão produzindo máscaras de proteção durante o período de pandemia. A iniciativa busca ajudar na geração de renda dos grupos de artesãos locais.

PG33 – Educação para Revitalização da Bacia do Rio Doce

- Elaboração de pílulas de *WhatsApp* divulgando os projetos para Formação de Lideranças Jovens para a população de Mariana/MG e do território Médio Rio Doce, sendo, respectivamente, uma parceria da Fundação Renova com o CPCD (Centro Popular de Cultura e Desenvolvimento) e o CIEDS (Centro Integrado de Estudos e Programas de Desenvolvimento Sustentável).

Imprensa:

- Bordadeiras de Barra Longa/MG mostram seu sucesso em feira internacional virtual;
- Caratinga/MG recebe veículo para fortalecer atendimento social;
- Cooperativismo e Associativismo geram oportunidades em meio à crise;
- Alunos da rede pública de Mariana/MG recebem conteúdos digitais durante isolamento social;
- Edital Ater Capixaba é reaberto para inscrições de instituições interessadas em dar assistência;

- Obras de rebaixamento dos enrocamentos na enseadeira de proteção são executadas em Linhares/ES;
- Obras dos reassentamentos de Bento Rodrigues/MG e Paracatu/MG têm retorno gradual;
- Empreendedorismo é tema de seminário *online* para fornecedores locais;
- Pesquisa ajudará a criar plano de atendimento para empreendedores em vilas de Linhares/ES;
- Lojas virtuais são lançadas em Governador Valadares/MG como opção para vendas durante a pandemia;
- Marianenses recebem novo espaço de atendimento à saúde com a entrega do CAPSij (Centro de Atenção Psicossocial Infantojuvenil);
- A Fundação Renova destina cerca de R\$ 600 milhões para obras na área de saúde e infraestrutura na bacia do rio Doce.

Indicadores

Conforme estabelecido pela Nota Técnica 12/2018/CTPDCS/CIF e Deliberação CIF nº 230, os indicadores do Programa deverão ser redefinidos em conjunto com a Câmara Técnica de Participação, Diálogo e Controle Social (CT-PDCS), por meio de oficinas participativas, com a participação de especialistas em construção de indicadores e/ou monitoramento, membros da CT-PDCS, assessorias técnicas, pessoas atingidas, auditoria independente e equipe do Programa. Portanto, esse processo encontra-se em andamento.

PG007 Programa de Assistência aos Animais

Eixo Terra e Água

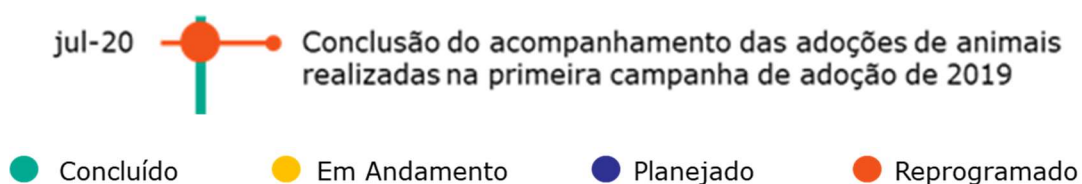
Objetivo

Assistência aos animais domésticos extraviados e desalojados pelo evento de rompimento da barragem de Fundão na região de Mariana e Barra Longa, na forma prevista nas cláusulas 73 a 75 do TTAC.

Cláusulas do TTAC: 73, 74 - Itens a e b – Concluídas internamente; 74 - Itens c e d – Em andamento; 74 - Itens e, f e g – Reprogramadas.

Deliberações que impactam escopo e prazo: 328 - Itens 1, 2 e 3 – Concluídas internamente.

Entregas do ano de 2020



Grandes números do programa

- **1.021** registros de prontuários de atendimentos internos, sendo **142** adoções, **309** restituições, **145** óbitos, **12** extravios, **30** registros de dados insuficientes de destinação e **383** animais sob a guarda temporária da Fundação Renova, valores acumulados até maio/2020;
- Atualmente existem **237** bovinos, **71** equinos, **51** caninos, **19** suínos, **três** muares, **dois** felinos sob a guarda temporária da Fundação Renova nos Centros de Acolhimento Temporário de Animais 1 e 2 (CATA 1 e 2), valores acumulados até maio/2020;
- No âmbito de atendimentos externos do programa, foram registrados **1.624** prontuários médicos para animais atendidos nas propriedades de origem ou em situação de moradia temporária, valores acumulados até maio/2020.

Fatos relevantes do mês

- Finalização do planejamento de retorno da aferição do indicador de bem-estar animal. Atividades previstas para realização nos meses de julho/2020 e agosto/2020 (inverno). Estas atividades estavam suspensas temporariamente em função do avanço da pandemia de Covid-19.

Indicadores

A aferição do indicador de bem-estar animal está temporariamente suspensa em decorrência do avanço da pandemia de Covid-19. No entanto, foi realizada avaliação de condições e planejamento para retorno desta atividade. A verificação ocorrerá nos meses de julho/2020 e agosto/2020, e o reporte de resultados formalizado no mês de setembro/2020.

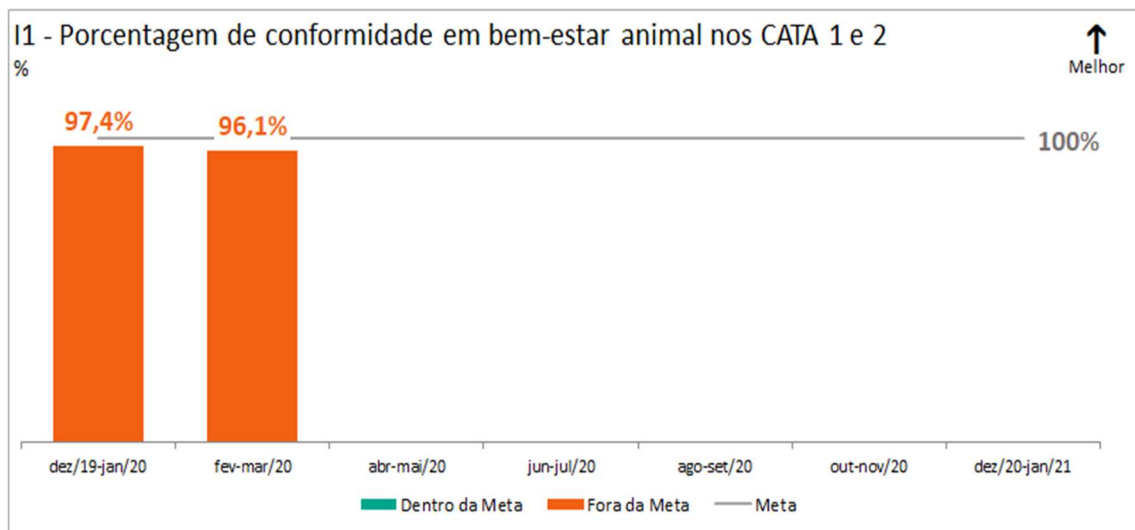


Gráfico 1. Porcentagem de conformidade em bem-estar animal nos CATA 1 e 2 (maio/2020). Gráfico Bimestral.

O resultado por espécie para o indicador Porcentagem de conformidade em bem-estar animal nos CATA 1 e 2 está apresentado a seguir:

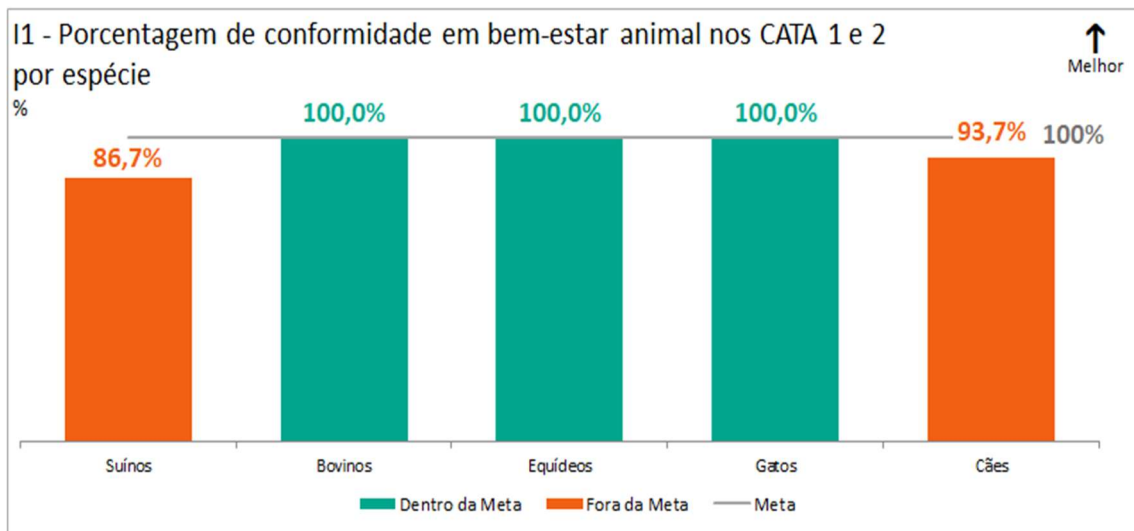


Gráfico 2. Porcentagem de conformidade em bem-estar animal nos CATA 1 e 2 por espécie (maio/2020). Gráfico Bimestral.

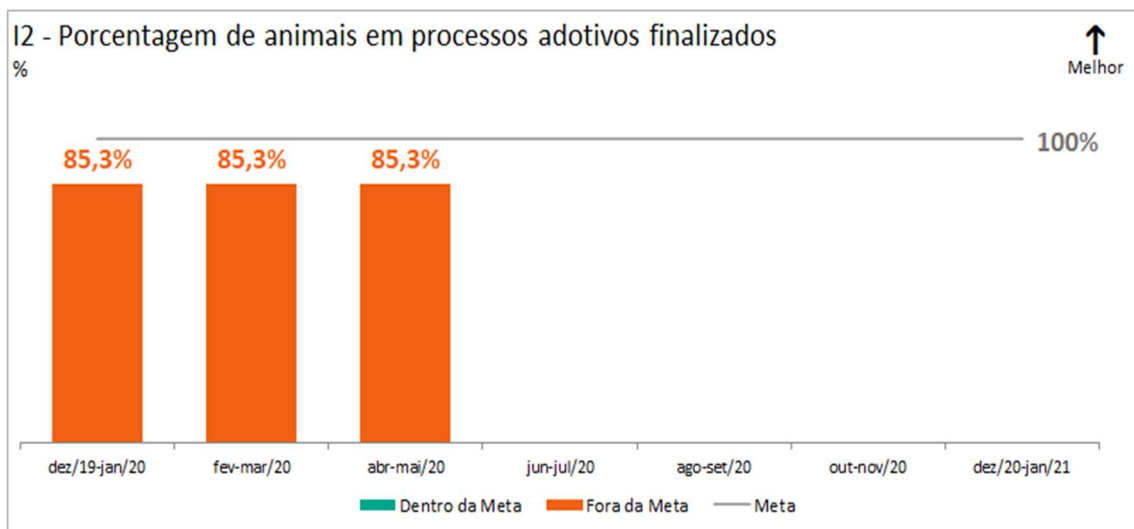


Gráfico 3. Porcentagem de animais em processos adotivos finalizados (maio/2020). Gráfico Bimestral.

Tabela 1. Indicadores que não iniciaram a medição.

CÓDIGO	DESCRIÇÃO	FÓRMULA DE CÁLCULO	UNIDADE DE MEDIDA	STATUS ATÉ 05/20		
				PREVISTO	REALIZADO	FAROL
I3	Porcentagem de animais sob guarda temporária restituídos na fase de reassentamento	Número de restituições no reassentamento / Número de animais acolhidos nos CATA's	%	-	-	●
I4	Porcentagem de finalização dos acompanhamentos pós-ocupação	Número de acompanhamentos finalizados / Número de animais atendidos pelo Programa no pós-ocupação	%	-	-	●

● Fora da meta ● Dentro da meta ● Medição não iniciada

Curva S do programa

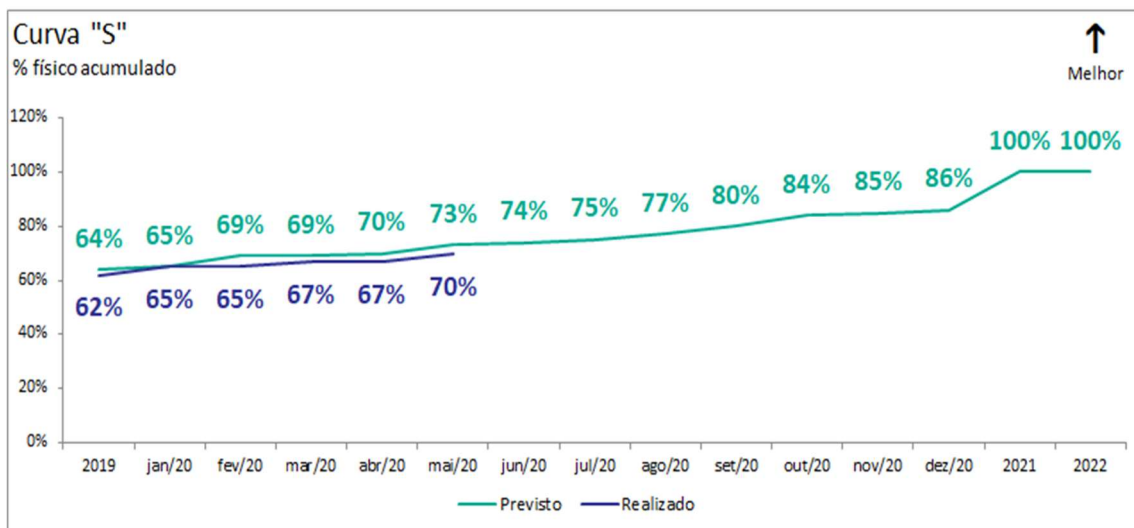


Gráfico 4. Curva "S" de avanço físico (maio/2020).

PG008 Reconstrução de Vilas

Eixo Reconstrução e Infraestrutura

Objetivo

Reconstrução, recuperação e realocação das famílias que sofreram deslocamentos físicos e/ou econômicos das localidades de Bento Rodrigues, Paracatu de Baixo, Gesteira e famílias impactadas residentes na área rural às margens do Rio Gualaxo do Norte com projetos específicos por localidade. Após a conclusão da reconstrução e do reassentamento será realizado o monitoramento dos reassentamentos com abrangência dos programas sociais nas localidades por até 36 meses.

Cláusulas do TTAC: 76, 77 – Em andamento; 78 – Reprogramada.

Deliberações que impactam escopo e prazo: 96, 257 – Concluídas internamente.

Projeto Reconstrução de Bento Rodrigues

Entregas para o ano de 2020



Grandes números do projeto

- **215 famílias** atendidas;
- Construção de **36* casas** e **3 bens públicos** (escola, posto de serviços, unidade básica de saúde) iniciadas;
- **Projetos conceituais** concluídos para **149** casas, **22** lotes e **6** de bens públicos;
- **Projetos básicos** concluídos para **150** casas, **22** lotes e **3** bens públicos;
- **128 casas com projetos básicos e 21 lotes vagos** protocolados na prefeitura;
- Alvarás para **73** casas e **3** de bens públicos emitidos (escola e posto de serviços, unidade básica de saúde) e **16 licenças de autorização de construção** de casas emitidas para os lotes sem edificação;
- **Projetos de contenção** concluídos para **114** casas e **14** lotes;
- **Projetos de fundação** concluídos para **86** casas.

OS GRANDES NÚMEROS EM CADA REASSENTAMENTO É ESTIMADO E SOFRE ALTERAÇÕES DEVIDO À POSSIBILIDADE DAS FAMÍLIAS MIGRAREM ENTRE AS MODALIDADES DE ATENDIMENTO OU ESTAREM COM ATENDIMENTO INTERROMPIDO – DE REASSENTAMENTO COLETIVO PARA REASSENTAMENTO FAMILIAR, POR EXEMPLO – OU OPTAREM POR OUTRA FORMA DE REPARAÇÃO;

* DAS 36 CASAS, 2 ESTÃO COM O ATENDIMENTO INTERROMPIDO.

Fatos relevantes do mês

- Trabalho em regime de **Home Office** para o administrativo da Fundação Renova devido às orientações da Organização Mundial da Saúde (OMS) para contenção do vírus COVID-19;
- Comprometimento das metas de 2020 do projeto que serão revistas após o retorno das atividades paralisadas devido ao vírus COVID-19;
- Liberada em 04/05/20, pela Prefeitura Municipal de Mariana, a retomada gradativa da mão de obra a partir de 05/05/20;
- Emitida pela Prefeitura Municipal de Mariana a recomendação técnica Nº 35 – COVID-19 no dia 21/05/20, paralisando as obras até que a Fundação Renova complementasse seu plano de ação referente a prevenção para o COVID-19 com ações de testagem do efetivo mobilizado;
- Conclusão de projetos conceituais para **3** edificações e **2** bens públicos;
- Conclusão de projetos básicos para **6** edificações;
- Conclusão de projetos executivos de contenção para **2** casas e **2** lotes vagos;
- Conclusão de projetos executivos de fundação para **2** casas;
- Conclusão da pavimentação da Rua Ouro Fino e asfalto da Rua São Bento;
- Conclusão da drenagem pluvial das ruas Carlos Pinto, Nova 1 e Mercês da área 1;

- Realização de estudos para o retorno das atividades de campo, de maneira a minimizar os impactos no cronograma do projeto e mitigar a probabilidade de contaminação dos colaboradores da obra por COVID-19.

Curva S do projeto

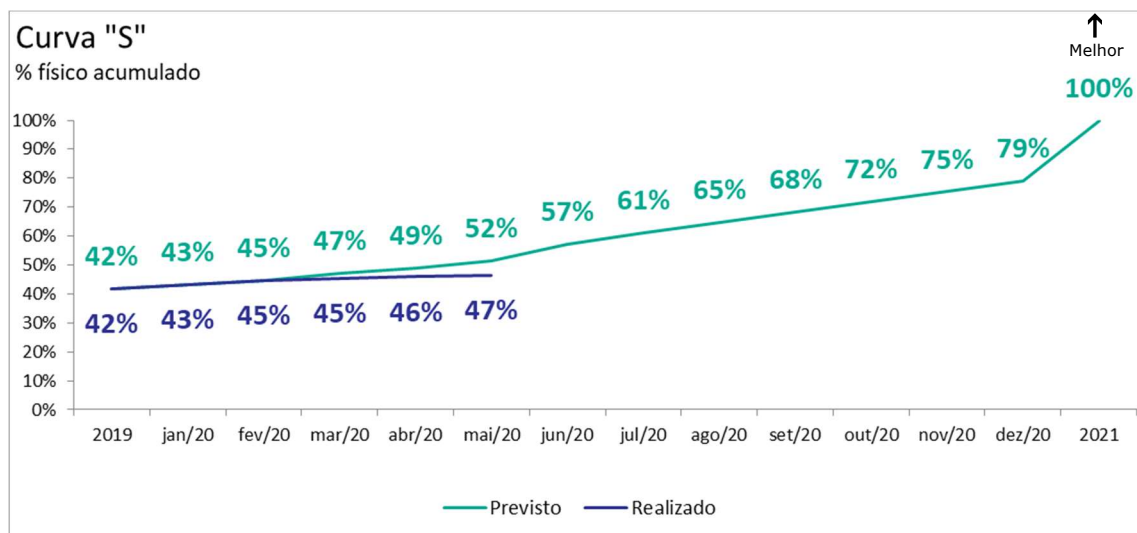


Gráfico 1. Curva "S" de avanço físico do Reassentamento de Bento Rodrigues (maio/2020).

Projeto Reconstrução de Paracatu de Baixo

Entregas para o ano de 2020



Grandes números do projeto*

- **98 famílias** atendidas;
- Construção de **7 casas** iniciadas;
- **Projetos conceituais** concluídos para **61** casas, **7** lotes e **5** bens públicos;
- **Projetos básicos** concluídos para **56** casas, **6** lotes e **4** bens públicos;
- **7 casas com projetos básicos** protocolados na prefeitura;
- **Licenças simplificadas** emitidas para **17** fundações;
- **Projetos de fundação** concluídos para **21** casas.

*OS GRANDES NÚMEROS EM CADA REASSENTAMENTO É ESTIMADO E SOFRE ALTERAÇÕES DEVIDO À POSSIBILIDADE DAS FAMÍLIAS MIGRAREM ENTRE AS MODALIDADES DE ATENDIMENTO OU ESTAREM COM ATENDIMENTO INTERROMPIDO – DE REASSENTAMENTO COLETIVO PARA REASSENTAMENTO FAMILIAR, POR EXEMPLO – OU OPTAREM POR OUTRA FORMA DE REPARAÇÃO.

Fatos relevantes do mês

- Trabalho em regime de **Home Office** para o administrativo da Fundação Renova devido às orientações da Organização Mundial da Saúde (OMS) para contenção do vírus COVID-19;
- Comprometimento das metas de 2020 do projeto que serão revistas após o retorno das atividades paralisadas devido ao vírus COVID-19;

- Liberada em 04/05/20, pela Prefeitura Municipal de Mariana, a retomada gradativa da mão de obra a partir de 05/05/20;
- Emitida pela Prefeitura Municipal de Mariana a recomendação técnica Nº 35 – COVID-19 no dia 21/05/20, paralisando as obras até que a Fundação Renova complementasse seu plano de ação referente a prevenção para o COVID-19 com ações de testagem do efetivo mobilizado;
- Conclusão de projetos conceituais para **6** edificações;
- Conclusão de projetos básicos para **3** edificações;
- Conclusão de projetos executivos de fundação para **4** casas;
- Realização de estudos para o retorno das atividades de campo de maneira a minimizar os impactos no cronograma do projeto e mitigar a probabilidade de contaminação dos colaboradores da obra por COVID-19.

Curva S do projeto

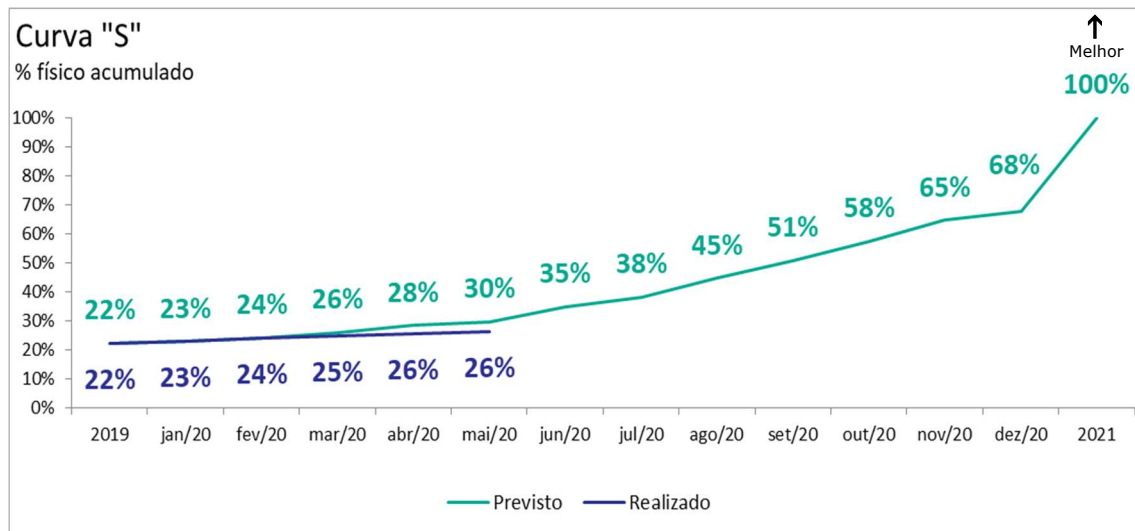
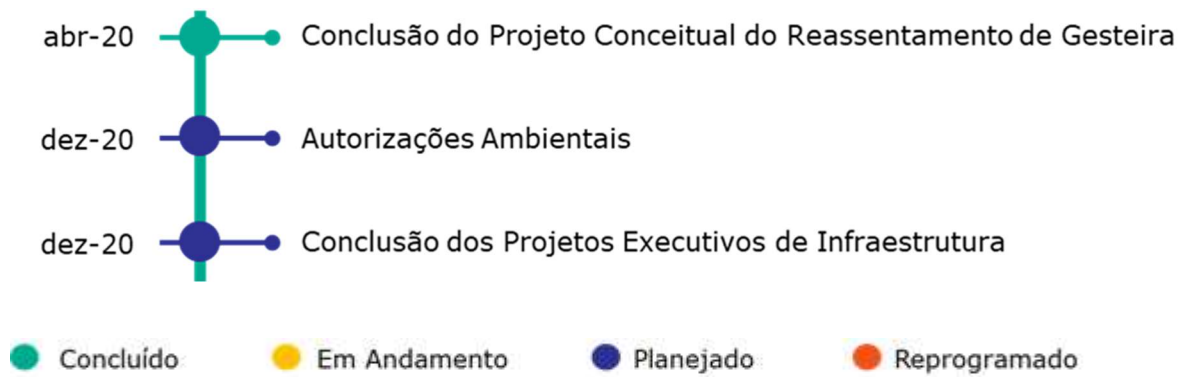


Gráfico 2. Curva "S" de avanço físico do Reassentamento de Paracatu de Baixo (maio/2020).

Projeto Reconstrução de Gesteira

Entregas para o ano de 2020



Grandes números do projeto*

- **26 famílias** atendidas.

*OS GRANDES NÚMEROS EM CADA REASSENTAMENTO É ESTIMADO E SOFRE ALTERAÇÕES DEVIDO À POSSIBILIDADE DAS FAMÍLIAS MIGRAREM ENTRE AS MODALIDADES DE ATENDIMENTO OU ESTAREM COM ATENDIMENTO INTERROMPIDO – DE REASSENTAMENTO COLETIVO PARA REASSENTAMENTO FAMILIAR, POR EXEMPLO – OU OPTAREM POR OUTRA FORMA DE REPARAÇÃO.

Fatos relevantes do mês

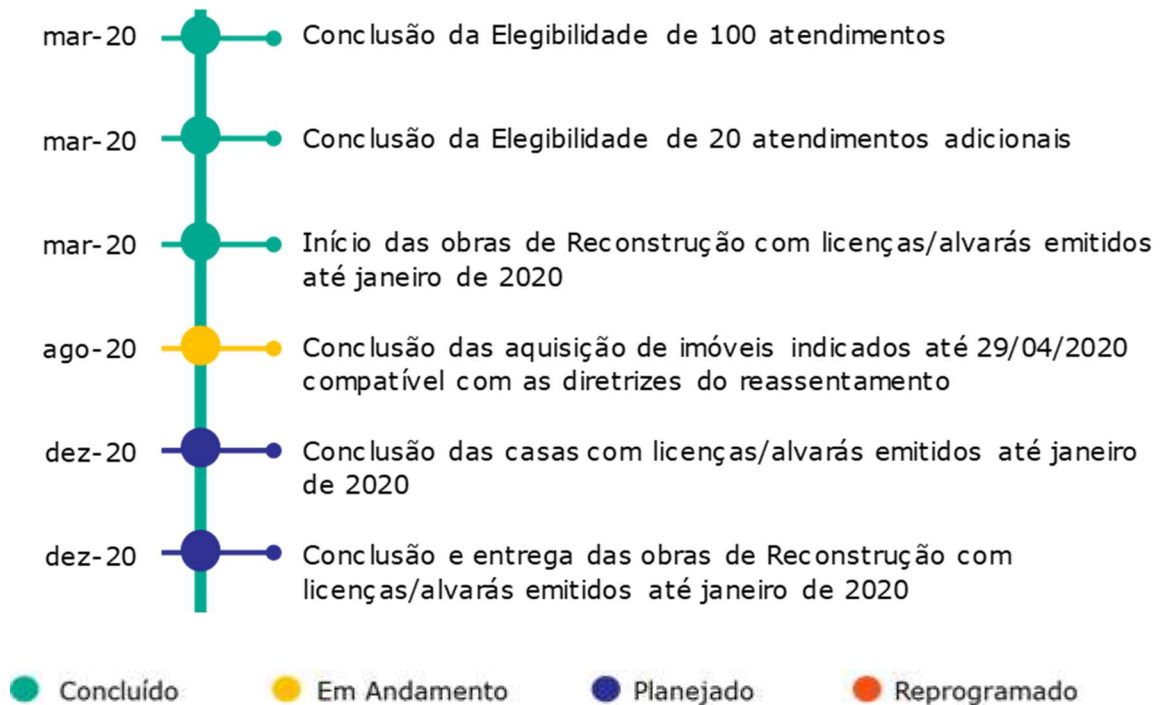
- Atividades de campo do reassentamento paralisadas desde 20/03/2020 e trabalho em regime de **Home Office** para o administrativo da Fundação Renova devido às orientações da Organização Mundial da Saúde (OMS) para contenção do vírus COVID-19;
- Comprometimento das metas de 2020 do projeto, que serão revistas após o retorno das atividades paralisadas por conta do vírus COVID-19;
- Entrega da versão final do Projeto Conceitual do Reassentamento de Gesteira;
- Foi definido a data para apresentação das alternativas do sistema de abastecimento de água do reassentamento e escolha para os dias 05/06/2020 e 12/06/2020 respectivamente.

Curva S do projeto

- Em elaboração visto as tratativas do Reassentamento de Gesteira junto à ACP.

Projeto Reassentamento Familiar e Reconstruções

Entregas para o ano de 2020



Grandes números do projeto*

- **139 famílias** atendidas, sendo **125 do Reassentamento Familiar** e **14 das Reconstruções**;
- **43 imóveis** foram adquiridos para famílias que optaram por esta modalidade de reparação do direito à moradia, sendo **16 imóveis para reformar**, **25 imóveis para construir** e **2 lotes vagos**;
- **33 projetos conceituais finalizados**, sendo **19 para construção** e **14 para reforma**;
- **17 projetos básicos protocolados** na Prefeitura, sendo **11 de construção** e **6 de reforma**;
- Comunidades rurais: **8 casas** da modalidade de reconstrução **entregues do total de 15**.

*OS GRANDES NÚMEROS EM CADA REASSENTAMENTO É ESTIMADO E SOFRE ALTERAÇÕES DEVIDO À POSSIBILIDADE DAS FAMÍLIAS MIGRAREM ENTRE AS MODALIDADES DE ATENDIMENTO OU ESTAREM COM ATENDIMENTO INTERROMPIDO – DE REASSENTAMENTO COLETIVO PARA REASSENTAMENTO FAMILIAR, POR EXEMPLO – OU OPTAREM POR OUTRA FORMA DE REPARAÇÃO

Fatos relevantes do mês

- Trabalho em regime de *Home Office* para o administrativo da Fundação Renova devido às orientações da Organização Mundial da Saúde (OMS) para contenção do vírus COVID-19;

- Comprometimento das metas de 2020 do projeto que serão revistas após o retorno das atividades paralisadas devido ao vírus COVID-19;
- Liberada em 04/05/20, pela Prefeitura Municipal de Mariana, a retomada gradativa da mão de obra a partir de 05/05/20;
- Emitida pela Prefeitura Municipal de Mariana a recomendação técnica No 35 – COVID-19 no dia 21/05/20, paralisando as obras até que a Fundação Renova complementasse seu plano de ação referente a prevenção para o COVID-19 com ações de testagem do efetivo mobilizado;
- Conclusão de **2** projetos conceituais e **6** projetos básicos;
- Aquisição de **2** imóveis para atendimento, sendo **1** para nova construção e **1** para reforma;
- Realização de estudos para o retorno das atividades de campo de maneira a minimizar os impactos no cronograma do projeto e mitigar a probabilidade de contaminação dos colaboradores da obra por COVID-19.

Indicadores do Programa*

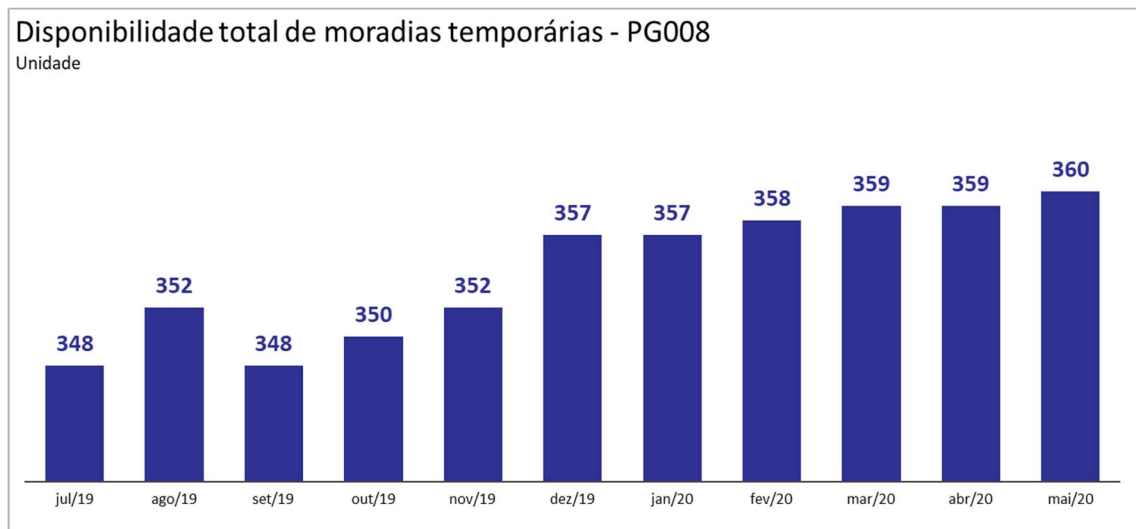


Gráfico 5. Disponibilização de moradias temporárias PG008 (maio/2020). Gráfico Mensal.

*O NÚMERO DE DISPONIBILIZAÇÃO DE MORADIAS TEMPORÁRIAS DESDOBRADO PARA O PG08 COMEÇOU A SER DIVULGADO EM JULHO DE 2019.

Curva S do projeto

- Em revisão devido ao acréscimo de famílias no reassentamento familiar no período.

PG009 Recuperação do Reservatório da UHE Risoleta Neves

Eixo Terra e Água

Objetivo

Restabelecimento das condições de operação da Usina Hidrelétrica Risoleta Neves por meio da implantação de ações de desassoreamento na área de alagamento da hidrelétrica e de reparo de infraestrutura.

Cláusulas do TTAC: 79, 80 e 81 - Em andamento; 150 - Reprogramada.

Deliberações que impactam escopo e prazo: 80 Itens 2.2, 4.1 e 4.2, 225, 30 e 286 – Concluídas Internamente; 80 Item 2.1 – Reprogramada;

Entregas do ano de 2020



Grande número do programa

- **959 mil m³ de material foi bombeado** do reservatório da Usina Risoleta Neves, acumulado até maio/2020.

Fatos relevantes do mês

- Atividades em campo paralisadas desde 20/mar, devido à pandemia do coronavírus;
- A partir das árvores de decisão de retomada dos serviços que foram aprovadas, as seguintes frentes foram retomadas: pilha 01, montagem de canteiro, encosta da jusante do dique, manutenção de acessos e geotecnia;
- Início do restauro da Fazenda Floresta, com mobilização da equipe da contratada começando logo após o *kick off meeting* realizado;
- Elaboração do planejamento estratégico, considerando os principais assuntos referentes ao Programa, como por exemplo: Licenciamento, Estruturas Geotécnicas, Dragagem, *Due Diligence* etc;
- Projetos de dragagem, desaguamento e tratamento sendo elaborados;
- Remoção de materiais remanescentes de obras, que estão sendo estocados no Setor 11;
- Elaboração de cronograma para revegetação (PRAD - Plano de Recuperação de Áreas Degradadas), do Programa de Gestão Ambiental, considerando duas etapas: período chuvoso 2020/2021 e período chuvoso após conclusão da dragagem;

- Resposta aos questionamentos do Consórcio Candonga sobre o adendo ao projeto básico e celebração do aditivo contratual do Consórcio com a empresa Intertechne relativo ao Pacote 4 (onde as sondagens estão inseridas);
- Manutenção de acessos realizada e roçada do acesso principal;
- Realização do monitoramento dos instrumentos e estruturas, conforme cronograma de acompanhamento, não encontrando anomalias que comprometam a estabilidade das estruturas.

Indicadores

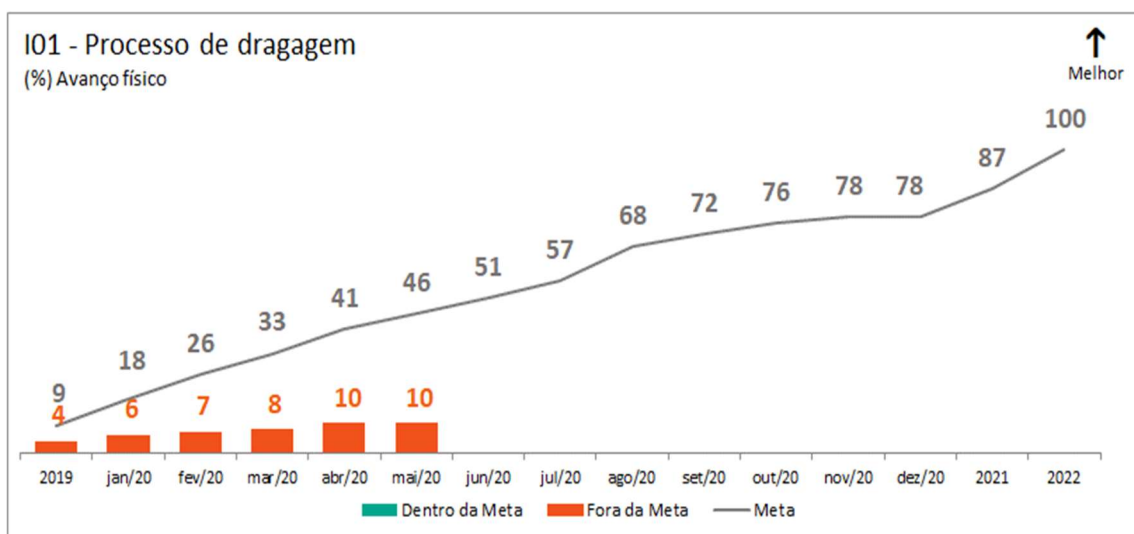


Gráfico 4. (%) Avanço físico do processo de dragagem (maio/2020). Gráfico Acumulado.

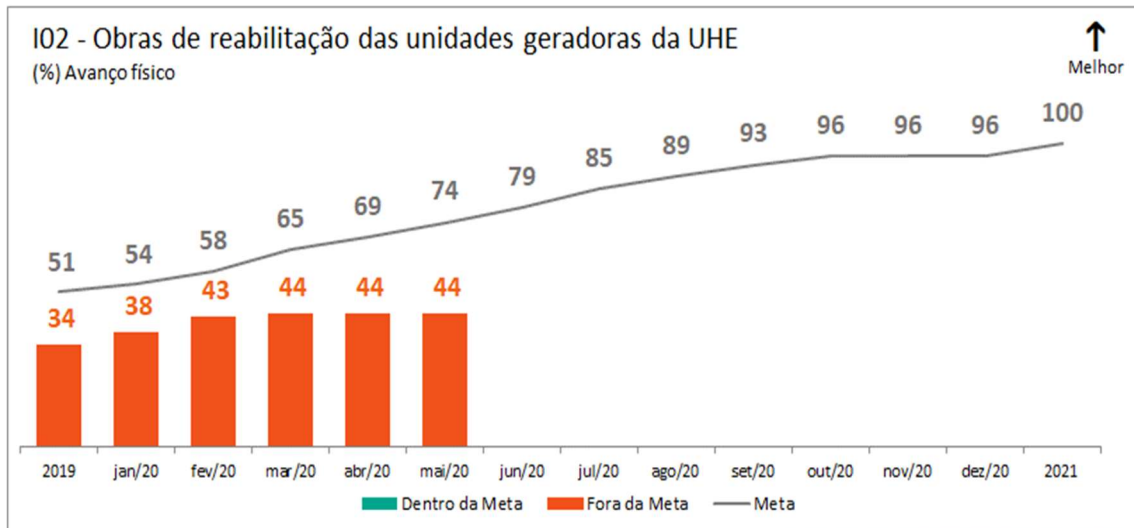


Gráfico 2. (%) Avanço físico das obras de reabilitação das unidades geradoras da UHE (maio/2020). Gráfico Acumulado.

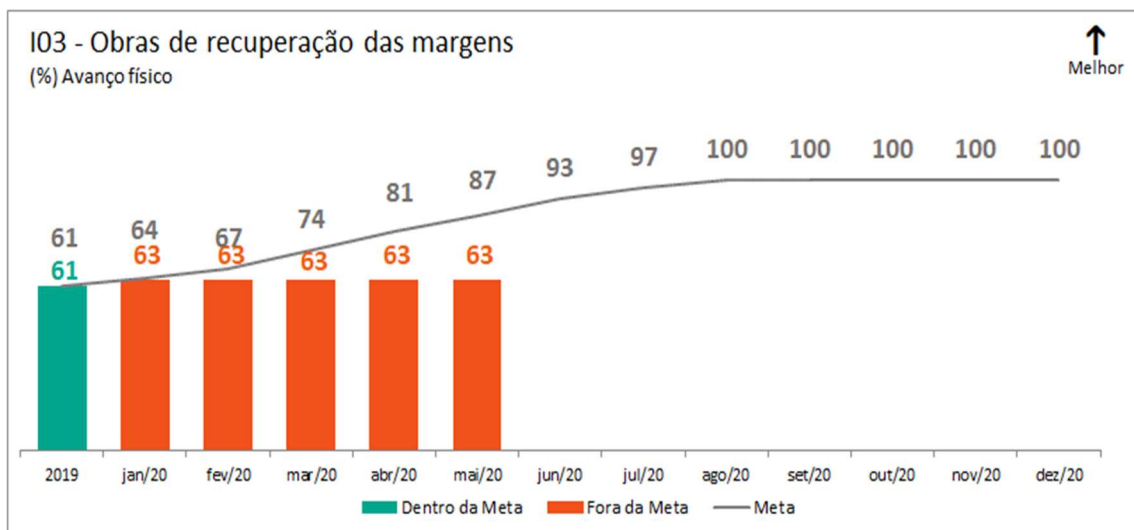


Gráfico 3. (%) Avanço físico das obras de recuperação das margens (maio/2020). Gráfico Acumulado.

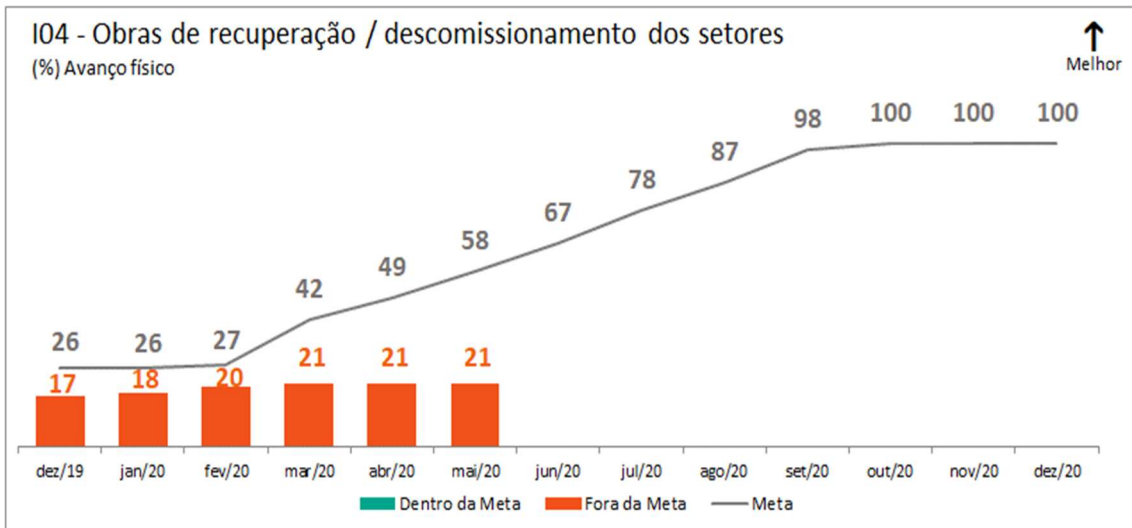


Gráfico 4. (%) Avanço físico das obras de recuperação / descomissionamento dos setores (maio/2020). Gráfico Acumulado.

Curva S do programa

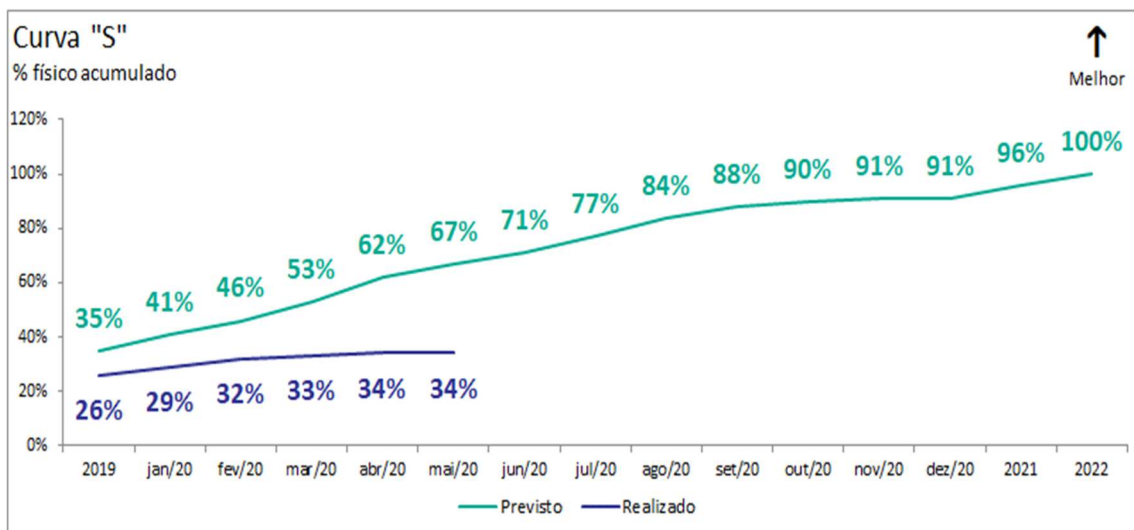


Gráfico 5. Curva "S" de avanço físico (maio/2020).

PG010 Programa de recuperação das demais comunidades e infraestruturas impactadas entre Fundão e Candonga

Eixo Reconstrução e Infraestrutura

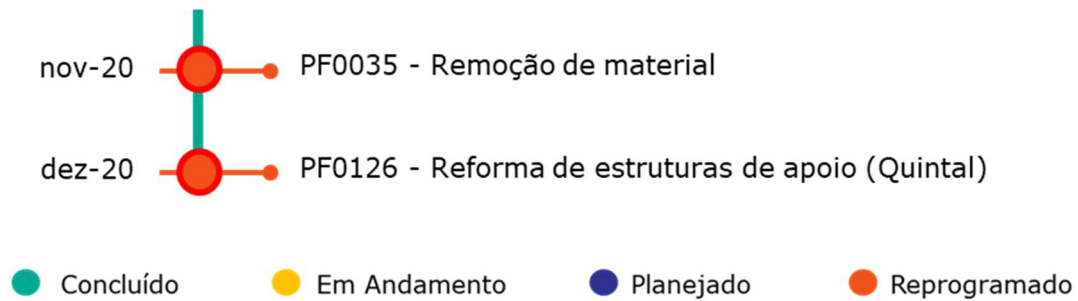
Objetivo

Executar as atividades de recuperação e reconstrução das infraestruturas danificadas pelo evento tais como: reestabelecimentos de acessos, limpeza e retirada de resíduos nas estruturas impactadas, entulho e detritos decorrentes do evento de rompimento da barragem de Fundão, demolição de estruturas comprometidas remanescentes e consequente limpeza, reconstrução de pontes, reconstrução ou reforma de cercas, currais e paiol, drenagem, reconstrução ou reforma de igrejas e outros templos religiosos, reconstrução ou reforma de campos de futebol e espaços de prática esportiva de acesso público, reconstrução ou reforma de centros comunitários, praças e locais públicos de lazer, reconstrução ou reforma de poços artesianos e pinguelas, recuperação ou reforma das vias de acessos impactadas pelo evento, contenções de taludes e encostas para acessos, reconstrução ou reforma das unidades habitacionais impactadas, reconstrução e recuperação das estruturas de educação e saúde impactadas.

Cláusula do TTAC: 82 - Reprogramada.

Deliberações CIF que impactam escopo e prazo: 127, 191 – Concluídas internamente; 190, 207, 217 – Em andamento.

Entregas do ano de 2020



Grandes números do programa

Geral Infraestrutura e Reconstrução: **1.602 obras concluídas** (projetos e processos) até maio/2020, sendo que, desse total, pode-se citar alguns exemplos:

- **878** obras correspondem a manutenção/recuperação de acessos e cercamentos que totalizam: 1439,9 Km de manutenções realizadas, 142,2 km de acessos recuperados e 212 km de cercamentos de propriedades rurais executados;
- **109** obras correspondem a Residências e Propriedades recuperadas;
- **15** obras correspondem a Casas reconstruídas;
- **28** obras correspondem a Comércio reformados;
- **189** obras correspondem a Quintais e lotes reformados.

Barra Longa:

- **105** obras correspondem a Residências e Propriedades recuperadas;
- **8** obras correspondem a Casas reconstruídas;
- **27** obras correspondem a Comércio reformados;
- **189** obras correspondem a Quintais e lotes reformados.

Mariana:

- **4** obras correspondem a Residências e Propriedades recuperadas;
- **7** obras correspondem a Casas reconstruídas;
- **1** obras correspondem a Comércio reformados;
- **0** obras correspondem a Quintais e lotes reformados.

Fatos relevantes do mês

- Atividades em campo paralisadas desde março/20, devido à pandemia do Coronavírus;
- Planos de retomada de cada frente apresentados e em avaliação pela Fundação Renova;
- Frentes já liberadas para execução das atividades: Restauro da Casa da Banda de Monsenhor Horta e reparos no calçamento de Camargos, ambas em Mariana/MG;
- Obras relacionadas ao PASEA (Plano de Adequação Socioeconômica e Ambiental das Propriedades Rurais) tiveram retorno aprovado pela Fundação Renova e aguardam autorização das Prefeituras de Mariana/MG e Barra Longa/MG para o retorno das atividades.

Indicadores

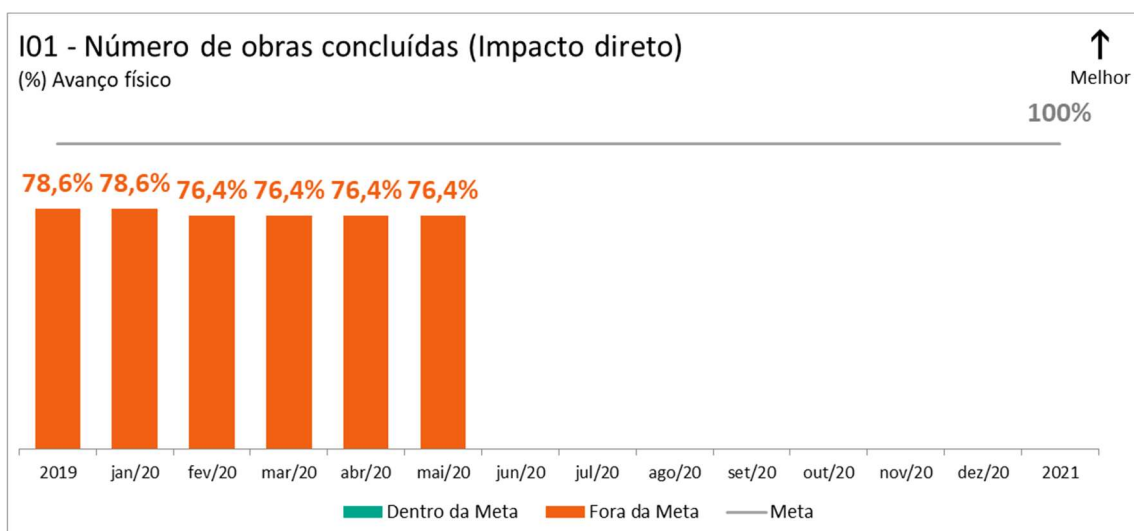


Gráfico 1 - Número de obras concluídas (Impacto direto) (maio/2020). Gráfico Acumulado.

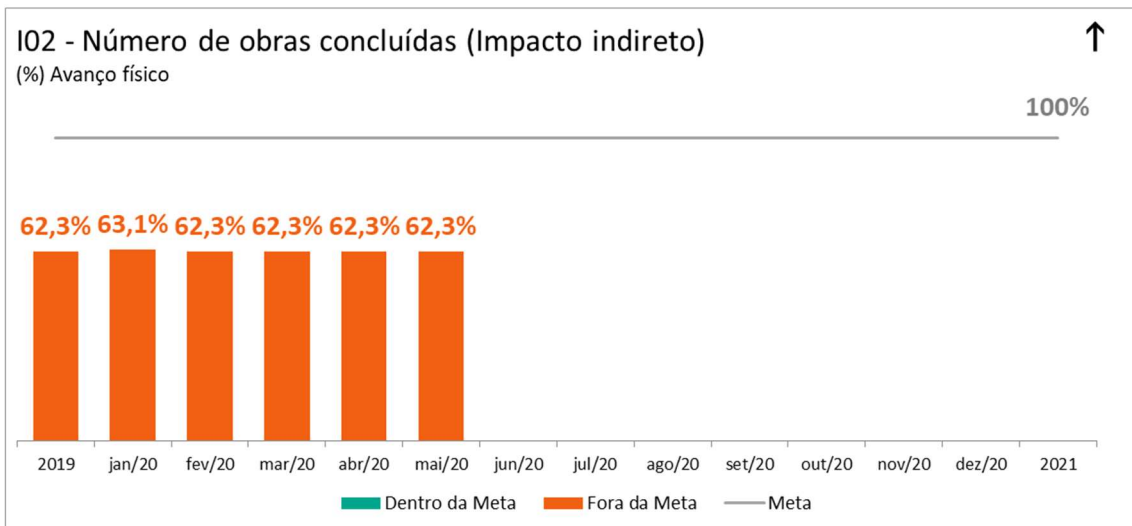


Gráfico 2 - Número de obras concluídas (Impacto indireto) (maio/2020). Gráfico Acumulado.

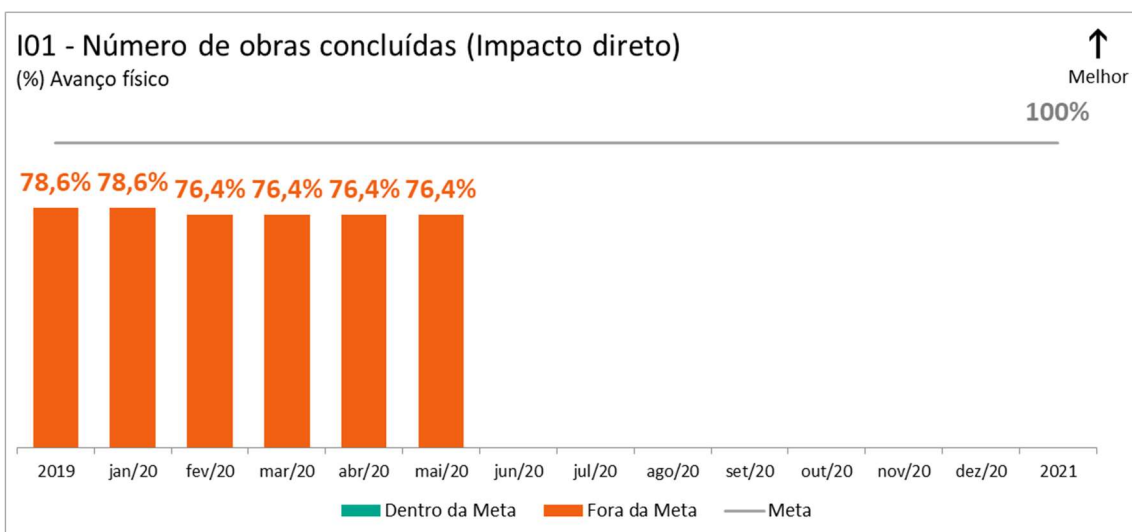


Gráfico 3 - Número de termos de aceite entregues (Impacto direto) (maio/2020). Gráfico Acumulado.

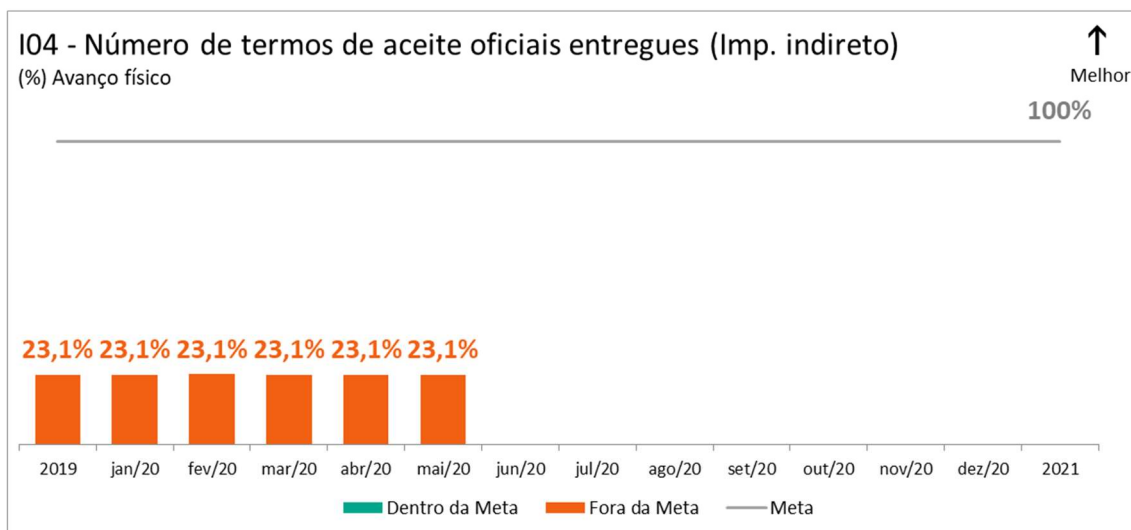


Gráfico 4 - Número de termos de aceite entregues (Impacto indireto) (maio/2020). Gráfico Acumulado.

Curva S do programa

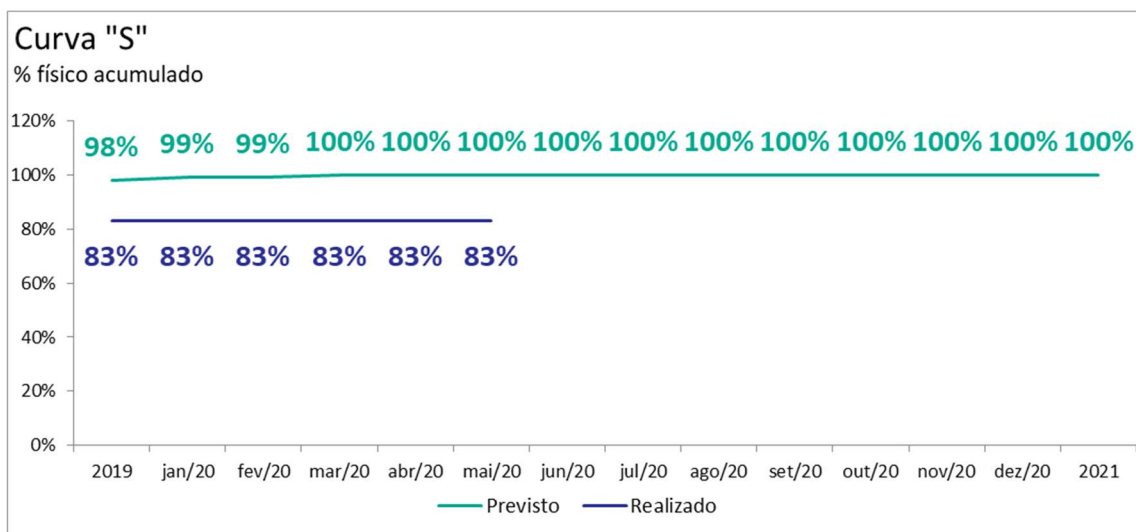


Gráfico 5. Curva "S" de avanço físico (maio/2020).

PG011 Recuperação das Escolas Impactadas e Fortalecimento da Educação Pública na Bacia do Rio Doce

Eixo Pessoas e Comunidades

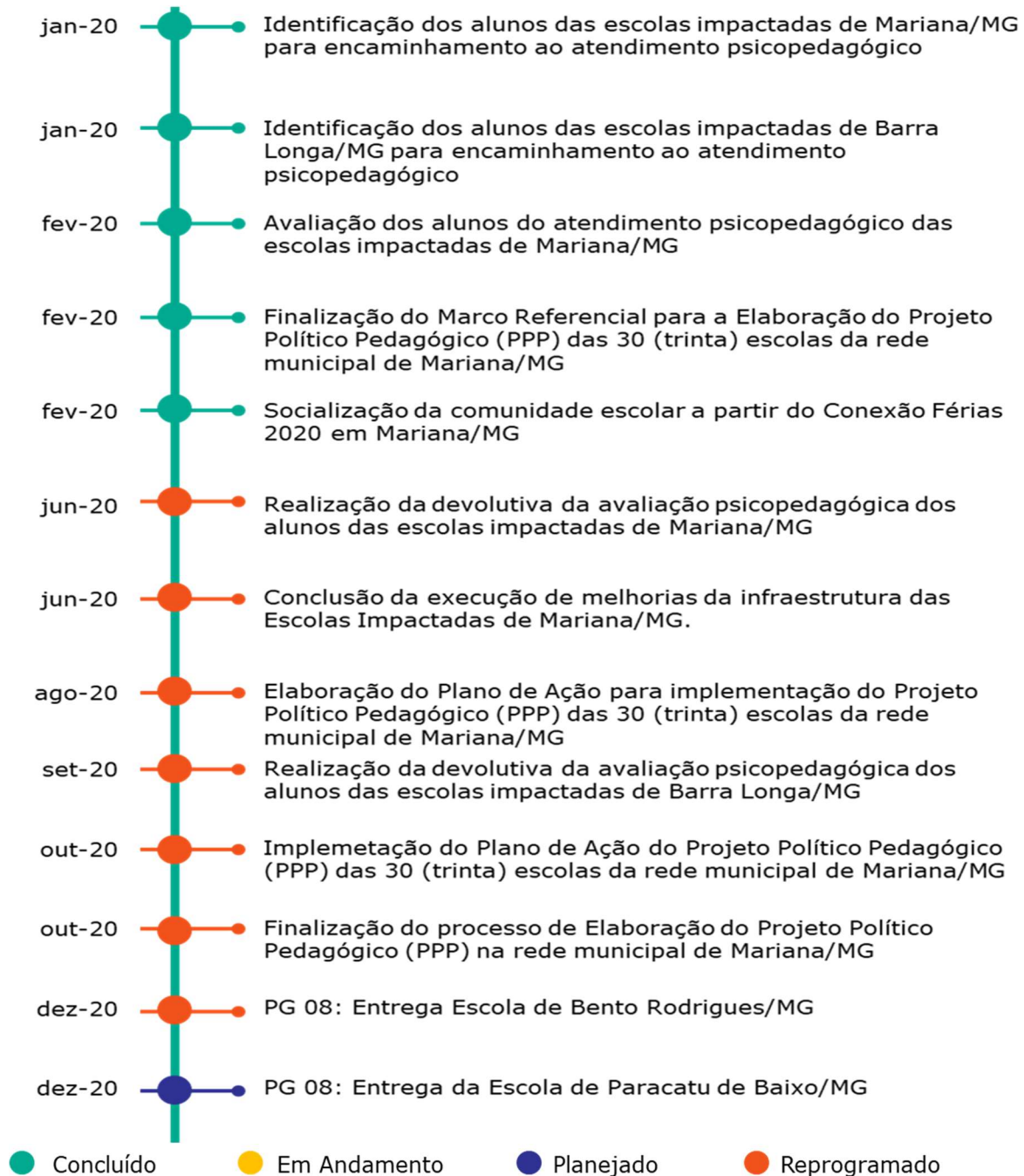
Objetivo

Reparar os danos causados às comunidades escolares atingidas de Fundão até Candonga, nas dimensões impactadas, por meio da reconstrução das condições materiais, estruturais, pedagógicas, institucionais, psicopedagógicas e sócio comunitárias, observadas as características anteriores ao rompimento da barragem para que o poder público possa garantir a manutenção do direito à educação, de acordo com as determinações do TTAC.

Cláusulas do TTAC: 89, 91, 92 e 93 – Em andamento.

Deliberações que impactam escopo e prazo: 183 – Itens 2 e 3 – Concluída internamente; 238 – Item 1 – Em andamento.

Entregas do ano de 2020



Grandes números do programa

O programa não possui grandes números.

Fatos Relevantes do mês

A Fundação Renova, seguindo os alertas da Organização Mundial de Saúde (OMS) e do Ministério da Saúde, e diante do aumento dos casos de contaminação pelo novo Coronavírus (COVID-19) no Brasil, decidiu adotar medidas de prevenção e segurança, suspendendo suas atividades de campo. Sendo assim, a atividade abaixo está sendo realizada a distância:

- Realização de formações aos professores (núcleos de inclusão) no tópico psicopedagógico das escolas impactadas de Mariana/MG à distância;
- Produção de conteúdo digital educativo para distribuição em toda rede Municipal de Educação de Barra Longa/MG.

Indicadores

Os indicadores do programa estão em revisão.

Curva S do programa

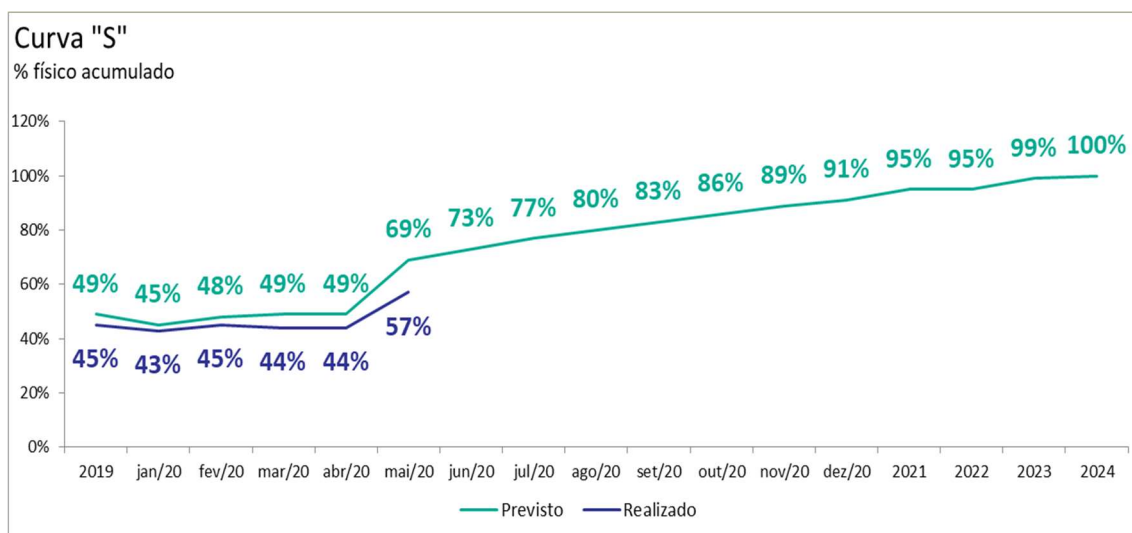


Gráfico 1. Curva "S" de avanço físico (maio/2020).

OBS.: A ALTERAÇÃO DO AVANÇO FÍSICO VISTA NO MÊS DE MAIO É EM DECORRÊNCIA DA REDISTRIBUIÇÃO DOS PESOS DAS TAREFAS DO CRONOGRAMA DO PG11 EM FUNÇÃO DO ORÇAMENTO PREVISTO PARA CADA PROJETO. ESSA ALTERAÇÃO FOI VALIDADA COM A EQUIPE TÉCNICA DO PROGRAMA E ESTÁ SEGUINDO O FLUXO DE GESTÃO DE MUDANÇAS PADRÃO.

PG012 Programa de Memória Histórica, Cultural e Artística

Eixo Pessoas e Comunidades

Objetivo

O objetivo geral é implantar medidas socioeducativas para preservação, manutenção e fortalecimento do patrimônio cultural, histórico e artístico na região impactada, e em parceria com as comunidades e poder público, conforme determinações das Cláusulas 95 a 100 do TTAC.

Cláusulas do TTAC: 95 e 99 – Em andamento.

Deliberações que impactam escopo e prazo: 349 – Concluída internamente.

Entregas do ano de 2020



Grandes números do programa

O programa não possui grandes números.

Fatos relevantes do mês

- Conclusão da elaboração dos projetos de engenharia para restauro das residências Maria da Conceição e Antônio Carneiro Mol de Barra Longa/MG.

Indicadores

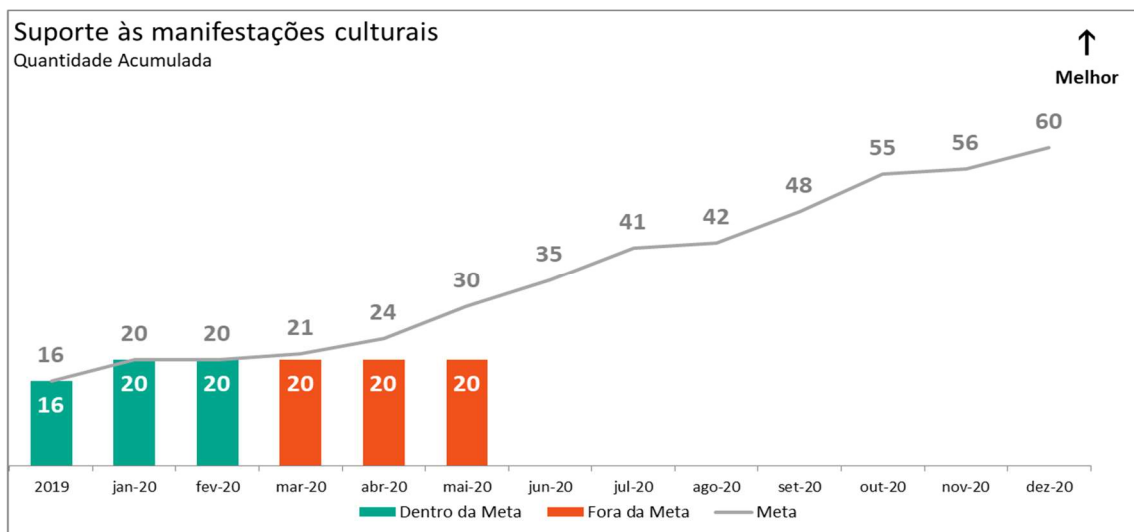


Gráfico 1. Suporte às manifestações culturais. Gráfico acumulado (maio/2020).

NÃO HOUE APOIO ÀS MANIFESTAÇÕES CULTURAIS PREVISTAS PARA OS MESES DE MARÇO, ABRIL E MAIO DE 2020 EM DECORRÊNCIA DA PARALISAÇÃO DAS ATIVIDADES DEVIDO AO CORONAVÍRUS.

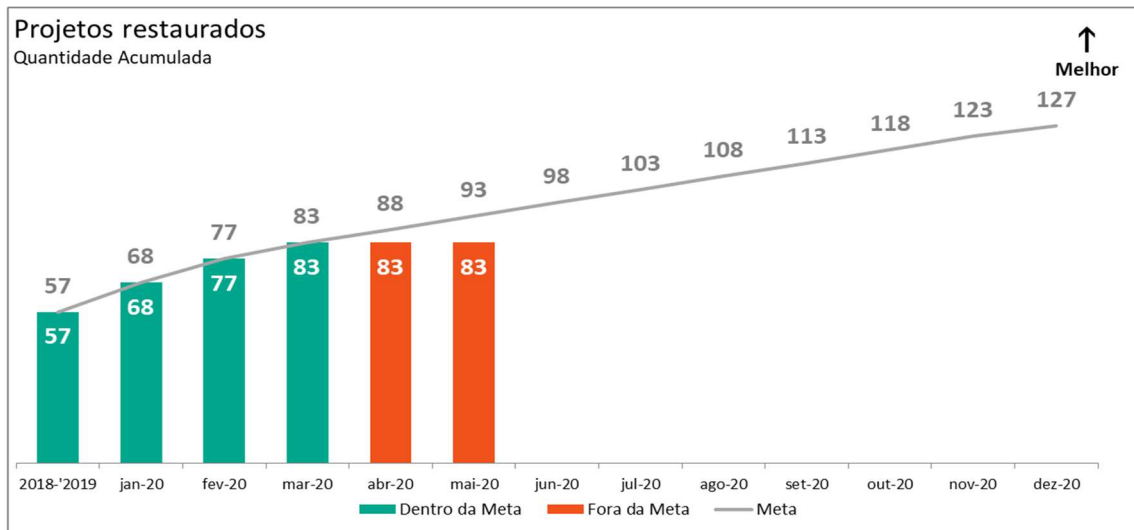


Gráfico 2. Projetos restaurados. Gráfico acumulado (maio/2020).

HOUVE PARALISAÇÃO NA EXECUÇÃO DOS PROJETOS DE RESTAURO NA RESERVA TÉCNICA DE MARIANA/MG, EM DECORRÊNCIA DA SUSPENSÃO DAS ATIVIDADES DE CAMPO PELA FUNDAÇÃO RENOVA, DEVIDO AO CORONAVÍRUS.

Curva S do programa

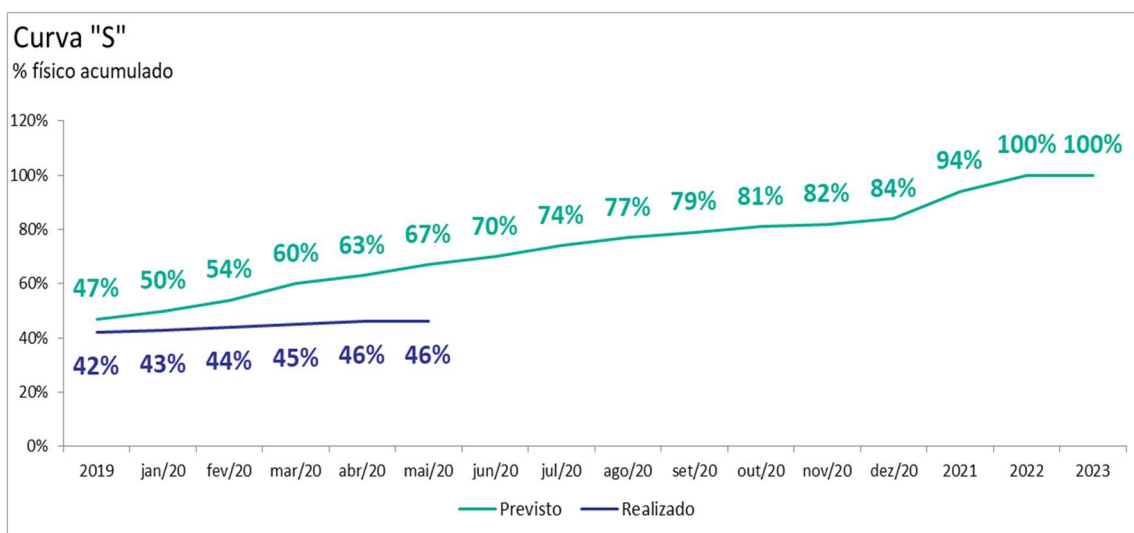


Gráfico 3. Curva "S" de avanço físico (maio/2020).

PG013 Programa de Turismo, Cultura, Esporte e Lazer

Eixo Pessoas e Comunidades

Objetivo

O objetivo geral desse programa é, a partir de um diagnóstico de impacto do rompimento na área de abrangência socioeconômica, fomentar ações conjuntas para o fortalecimento das políticas públicas de gestão da cultura, turismo, lazer e esporte, através de um apoio técnico e material das estruturas necessárias para um melhor desenvolvimento dessas atividades nas regiões impactadas, de acordo com o grau de severidade sofrido por cada localidade, conforme determinação das Cláusulas 101 a 105 do TTAC.

Cláusulas do TTAC: 101 – Concluída internamente; 103 e 104 – Itens a, b, c, d, e - Em andamento.

Deliberações que impactam escopo e prazo: 239 – Itens 1a, 1b, 3, 4 e 5; 287 – Item 3; 321 – Item 3 - Concluídas internamente.

Entregas do ano de 2020



Grandes números do programa

O programa não possui grandes números.

Fatos relevantes do mês

Não houve fatos relevantes no último mês.

Indicadores

Os indicadores do programa estão em revisão.

Curva S do programa

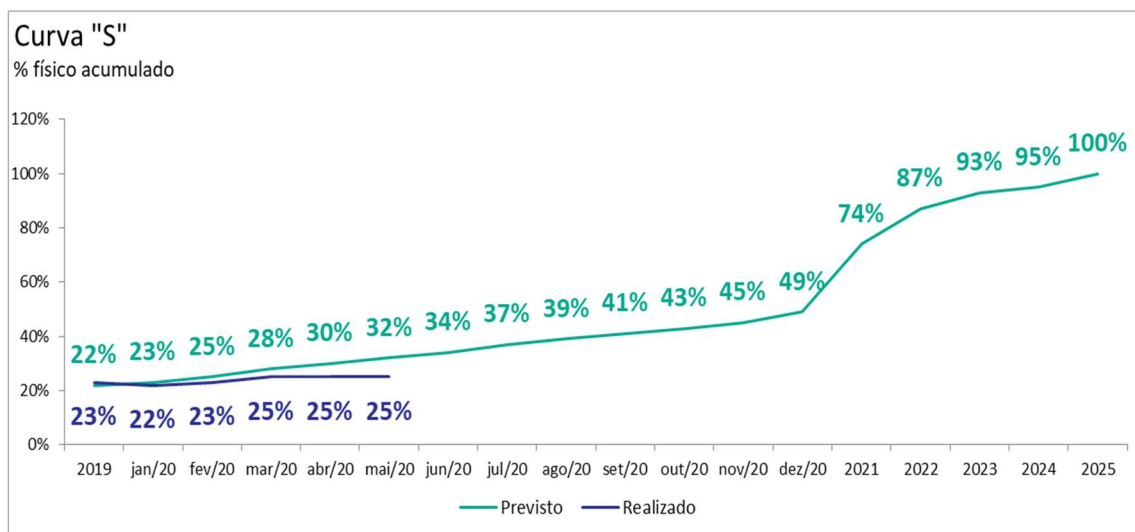


Gráfico 1. Curva "S" de avanço físico (maio/2020).

PG014 Programa de Apoio à Saúde Física e Mental da População Impactada

Eixo Pessoas e Comunidades

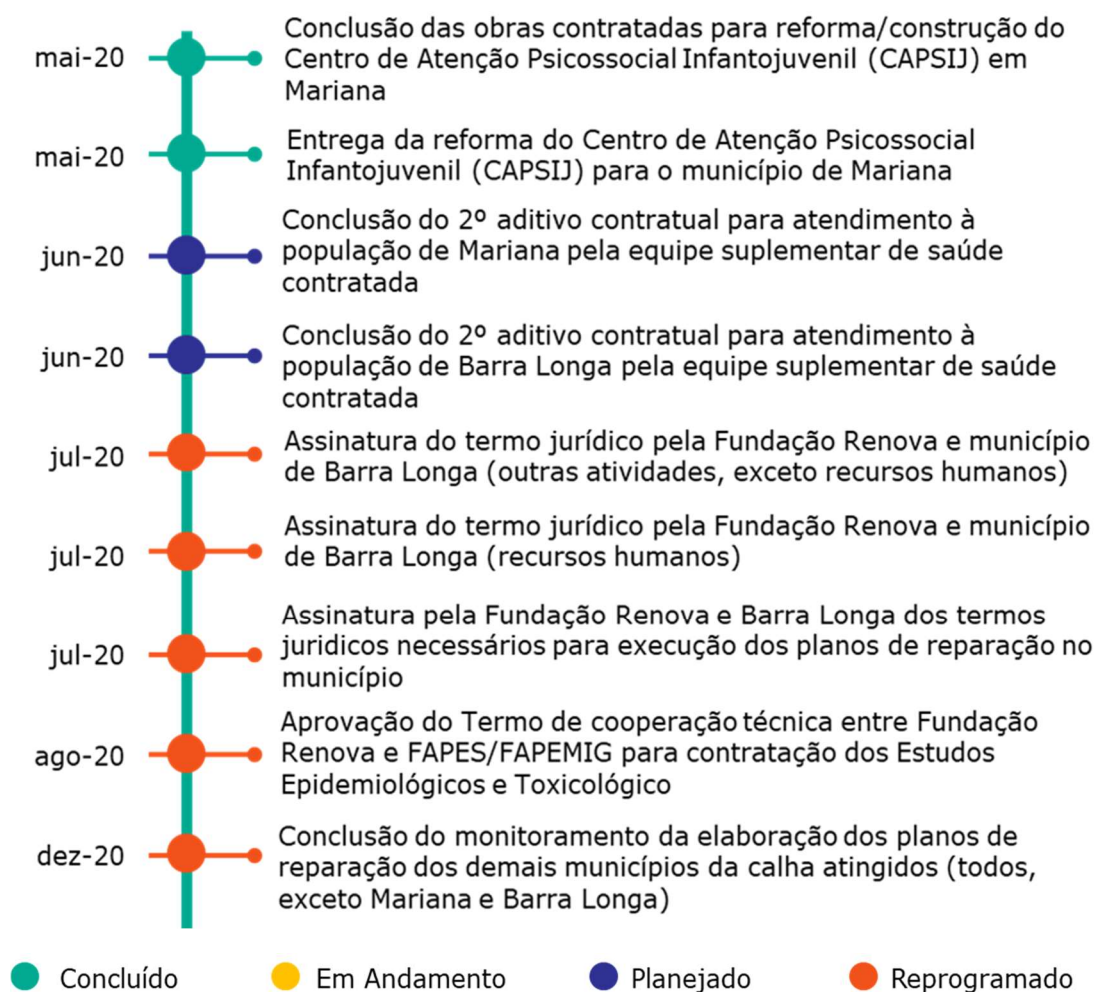
Objetivo

Identificar alterações no perfil de saúde da população atingida, em decorrência do rompimento. Com base em evidências de correlação, desenvolver atividades de apoio à saúde física e mental dos impactados.

Cláusulas do TTAC: 106 – Planejada; 107, 109, 111 e 112 - § único - Em andamento.

Deliberações que impactam em escopo e prazo: 106 – Item 3, 130 – Item 4, 189 – Itens 1 e 2, 197 – Itens 1 e 2, 198 – Item 2, 219 – Item 4, 220 – Itens 2 e 3, 247 – Item 1, 252 – Item 2, 264 – Item 4, 265 – Item 2, 266 – Item 2 e 313 – Item 2 - Concluídas internamente; 301 – Em andamento; 386 – Reprograma.

Entregas do ano de 2020*



*AS ENTREGAS FUTURAS RELACIONADAS À AÇÃO CIVIL PÚBLICA (ACP 155) E AO PROCESSO DE JUDICIALIZAÇÃO DO PLANO DE AÇÃO EM SAÚDE DE BARRA LONGA PODEM SOFRER MUDANÇAS DE PRAZO, DE ACORDO COM AS DECISÕES JUDICIAIS.

Grandes números do programa

- **46 profissionais** (entre médicos, enfermeiros, assistentes sociais, psicólogos e psiquiatras) atuaram nos municípios de Mariana/MG (**28 profissionais**) e Barra Longa/MG (**18 profissionais**) no período de 21/04/2020 até 20/05/2020.

*O NÚMERO REPORTADO PELO FORNECEDOR REFERE-SE AO NÚMERO EFETIVO DE PROFISSIONAIS ATUANTES NO PERÍODO DA MEDIÇÃO, DESCONSIDERANDO, POR EXEMPLO, AQUELES DE FÉRIAS OU AFASTADOS (PODENDO, PORTANTO, VARIAR DE UM RELATÓRIO PARA OUTRO) E ESTÁ SUJEITO À APROVAÇÃO DA MEDIÇÃO REALIZADA ENTRE FORNECEDOR E FUNDAÇÃO RENOVA.

Fatos relevantes do mês

- Conclusão das obras e entrega do Centro de atenção psicossocial infanto-juvenil (CAPSIJ) de Mariana/MG;
- Conclusão do 4º ciclo da ação de controle de vetores (mosquitos) em atendimento ao Plano de contingência e estiagem para o barramento do rio Pequeno, em Linhares/ES e Sooretama/ES. Esta ação está relacionada ao cumprimento das deliberações do CIF nº. 180, 220 e 266.

Indicadores

Os indicadores do programa estão em revisão.

Curva S do programa*

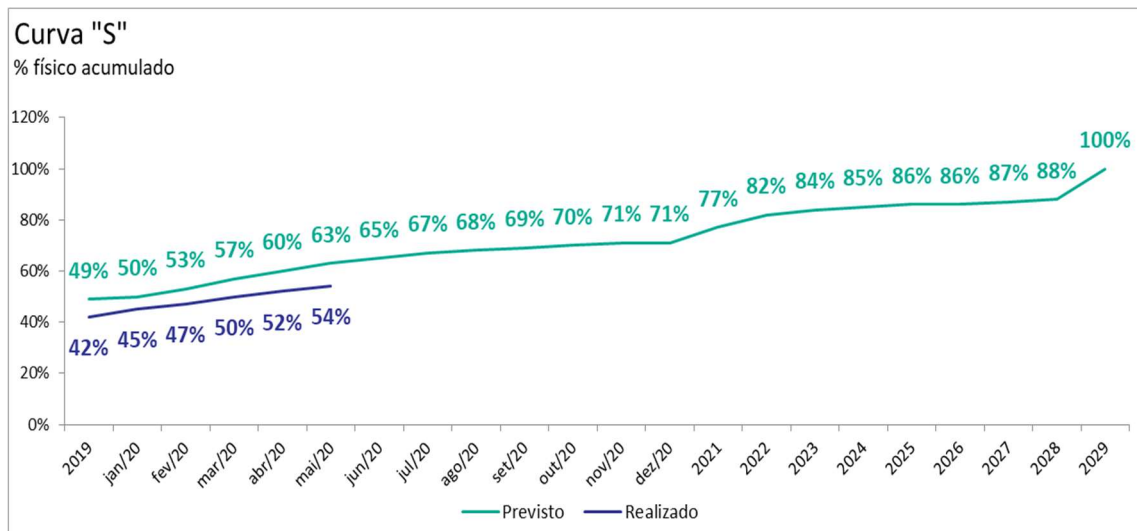


Gráfico 1. Curva "S" de avanço físico (maio/2020).

*CURVA S SUJEITA A ALTERAÇÕES DEVIDO ÀS REVISÕES NO ESCOPO DO PROGRAMA E CONSEQUENTE ADEQUAÇÃO DO CRONOGRAMA.

PG015 Promoção da Inovação

Eixo Pessoas e Comunidades

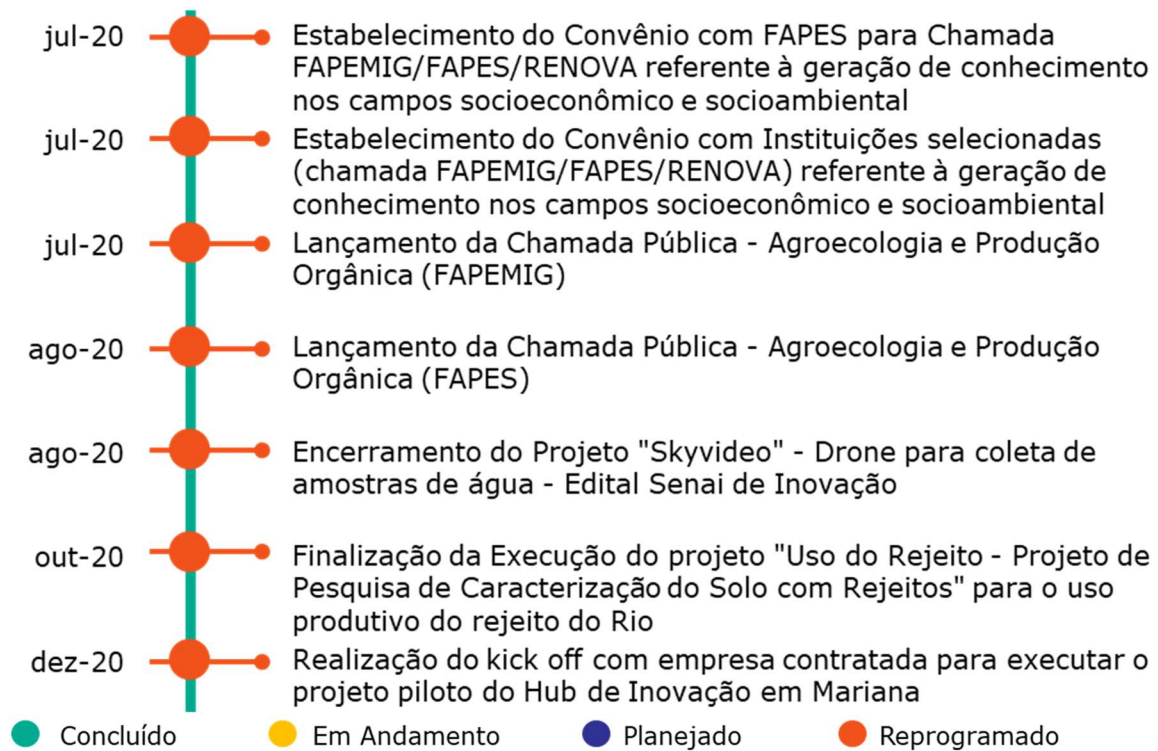
Objetivo

Fomentar a inovação e financiar a produção de conhecimento relacionado à recuperação das áreas impactadas pelo rompimento da barragem de Fundão, através da criação e fortalecimento de linhas de pesquisa de tecnologias aplicadas, com internalização das tecnologias geradas para o processo de recuperação.

Cláusulas do TTAC: 113, 114 – Itens a e b – Em andamento.

Deliberações que impactam escopo e prazo: 31, 100, 126 – Concluídas internamente.

Entregas do ano de 2020



Grandes números do programa

O programa não possui grandes números.

Fatos relevantes do mês

Chamada de Agroecologia e Produção Orgânica (FAPES)

- No dia 14/05, houve a formalização contratual da parceria entre a Fundação Renova e a Fundação de Amparo à Pesquisa e Inovação do Espírito Santo – FAPES, para realização da Chamada de Agroecologia e Produção Orgânica.

Indicadores

Os indicadores do programa estão em revisão.

Curva S do programa

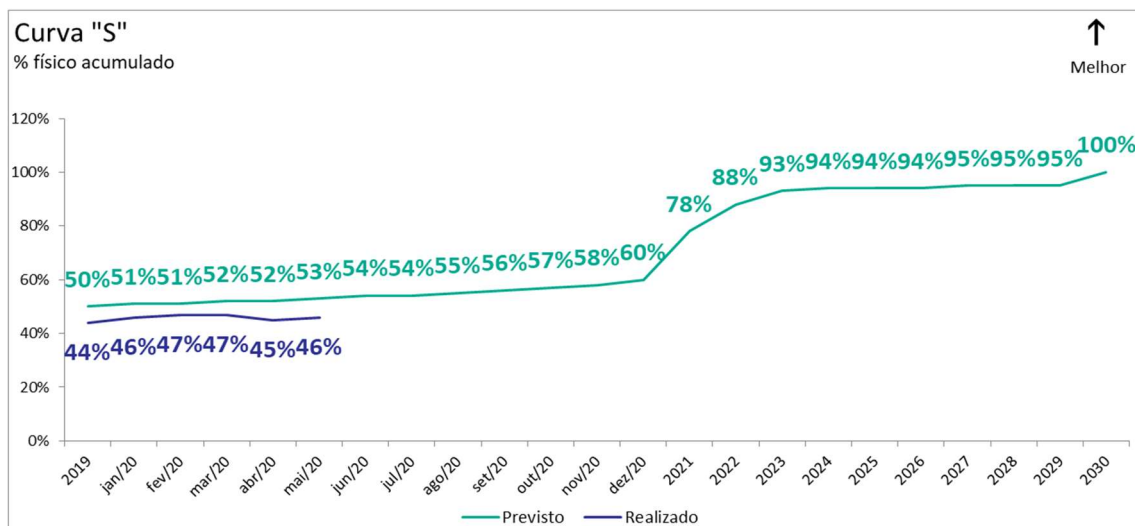


Gráfico 1. Curva "S" de avanço físico (maio/2020).

PG016 Retomada das Atividades Aquícolas e Pesqueiras

Eixo Pessoas e comunidade

Objetivo

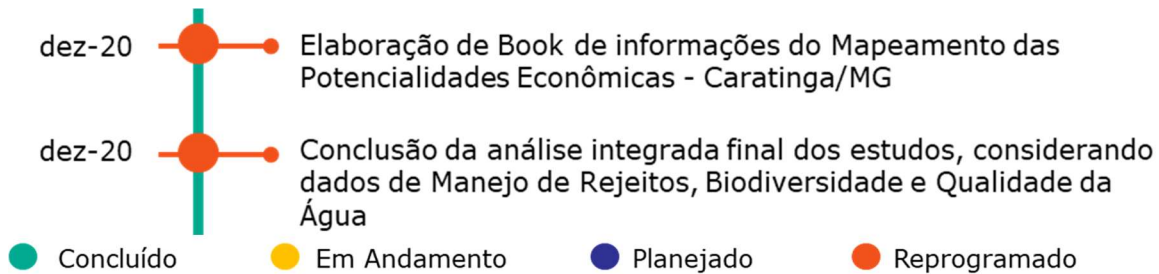
O Programa tem como objetivo principal a retomada das atividades aquícolas e pesqueiras. É importante ressaltar que o público da pesca/aquicultura é aquele que apresenta características de atividade produtiva e comercialização. Ou seja, aqueles (as) pescadores (as) que desempenham a atividade com finalidade comercial e tem o Registro Geral de Pesca (RGP), aqueles advindos do “Pescador de Fato” ou com protocolo emitido de acordo com a legislação vigente. Para aquicultura, aqueles (as) que apresentem o registro e licenciamento ambiental no órgão competente para desempenhar essa atividade. Nesse contexto, para atendimento dos (as) pescadores (as) e aquicultores (as) atingidos (as) foram definidos dois eixos principais de atuação: um para superação das limitações e restrições ao exercício da pesca e aquicultura e outro para reestruturação produtiva, alternativas de produção e geração de renda através de processos de reparação coletivos onde serão somadas ações de dimensão econômica, das relações e organização sociais e das atividades produtivas e da comercialização de pescado.

Cláusulas do TTAC: 116, 117, 118, 119, 120 e 123 – Em andamento.

Deliberações que impactam escopo e prazo: 121 – Concluída, conforme deliberação 147 de 28 de janeiro de 2018; 58 e 167 – Em andamento.

Entregas do ano de 2020*





*AS DATAS ACIMA FORAM PLANEJADAS PELA EQUIPE DO PROGRAMA DA PESCA E AINDA NÃO CONTEMPLAM AS INTERFACES DOS PROGRAMAS. AS DATAS PODEM SOFRER ALTERAÇÕES APÓS A INCLUSÃO DAS INTERFACES.

Grandes números do programa

O programa não possui grandes números.

Fatos relevantes do mês

Mapeamento das potencialidades econômicas para estruturação produtiva e alternativas de renda (Diagnóstico da cadeia, Percepção de impacto e Viabilidade de projetos)

- Entrega dos relatórios parciais com informações preliminares de dados secundários dos municípios de Alpercata/MG, Aracruz/ES, Belo Oriente/MG, Conselheiro Pena/MG, Ipaba/MG, Resplendor/ES, Rio Doce/MG e São José do Goiabal/MG.

Projeto Cultivando para Pescar - Delib. 121 / 147

- Abertura do processo de licitação para aquisição de material referente aos sistemas de cultivo de aquaponia, pela Fundação de Apoio ao Desenvolvimento da

Ciência e Tecnologia (FACTO). Tendo como objetivo atender as necessidades dos cultivos de peixes e hortaliças em sistema de aquaponia. Ao todo, serão beneficiadas 04 comunidades do município de Linhares/ES (Entre Rios, Povoação, Areal e Regência);

- Entrega do plano de trabalho com as propostas de metodologias de ação para atuação durante o período do COVID-19 através da disponibilização de vídeos e textos técnicos via *WhatsApp*. Temas abordados: “Larvicultura de tilápia”; “Nutrição de organismos aquáticos”; “Sistemas de hidroponia” e “Características de um empreendimento hidropônico”.

Indicadores*

Tabela 1. Indicador proposto para o Programa.

CÓDIGO	DESCRIÇÃO	FÓRMULA DE CÁLCULO	UNIDADE DE MEDIDA	STATUS ATÉ 05/20		
				PREVISTO	REALIZADO	FAROL
I01	Índice de atendimento aos pescadores (as) / aquicultores (as) em atividades alternativas	Quantidade de pescadores (as) aquicultores (as) atendidos (as) pela assistência técnica / Σ Quantidade de pescadores profissionais (SGS) + Pescadores de fato a serem validados pelo sistema CIF + Aquicultores – Nº de registros de “não interesse” ou “não aplicável”	%	100%	-	●

Tabela 2. Indicador proposto para o Programa.

CÓDIGO	DESCRIÇÃO	FÓRMULA DE CÁLCULO	UNIDADE DE MEDIDA	STATUS ATÉ 05/20		
				PREVISTO	REALIZADO	FAROL
I02	Índice de pescadores que atuam ou retornaram à pesca extrativista	Quantidade de pescadores (as) que atuam ou retornaram à pesca extrativista / Σ Quantidade de pescadores profissionais (SGS) + Pescadores de fato a serem validados pelo sistema CIF + Aquicultores – Nº de registros de “não interesse”	%	100%	-	●

Tabela 3. Indicador proposto para o Programa.

CÓDIGO	DESCRIÇÃO	FÓRMULA DE CÁLCULO	UNIDADE DE MEDIDA	STATUS ATÉ 05/20		
				PREVISTO	REALIZADO	FAROL
I03	Índice de aquicultores(as) que atuam ou retornaram à atividade produtiva	Quantidade de aquicultores (as) que atuam ou retornaram à atividade produtiva/ Σ Quantidade de pescadores profissionais (SGS) + Pescadores de fato a serem validados pelo sistema CIF + Aquicultores – Nº de registros de “não interesse”	%	100%	-	●

● Fora da meta ● Dentro da meta ● Medição não iniciada

*OS INDICADORES ACIMA FORAM PROPOSTOS NA REVISÃO DA DEFINIÇÃO DO PROGRAMA E SERÃO AVALIADOS PELA CÂMARA TÉCNICA DE ECONOMIA E INOVAÇÃO (CT-EI).

Curva S do programa

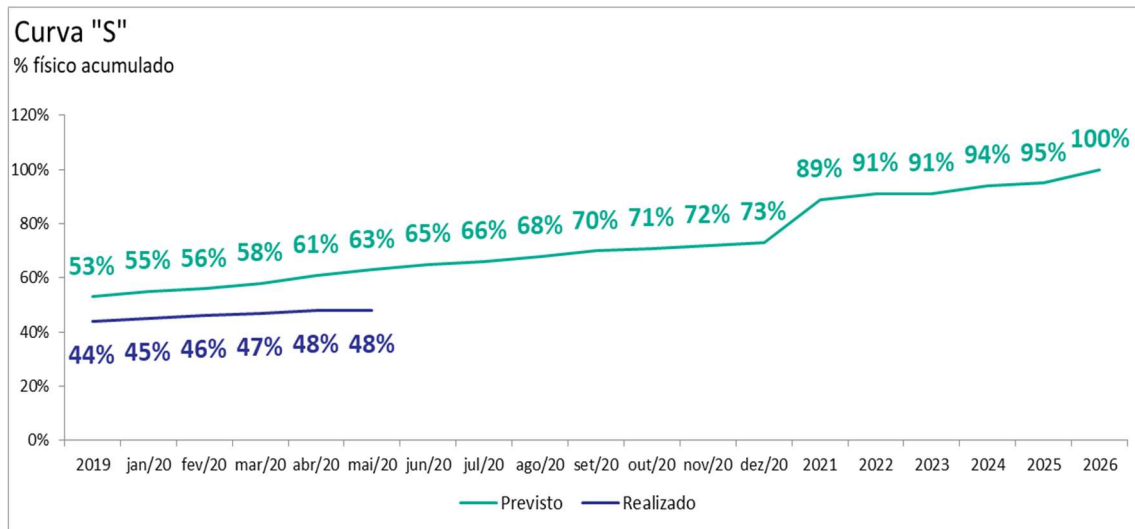


Gráfico 1. Curva "S" de avanço físico. (maio/2020).

PG017 Retomada das Atividades Agropecuárias

Eixo Terra e Água

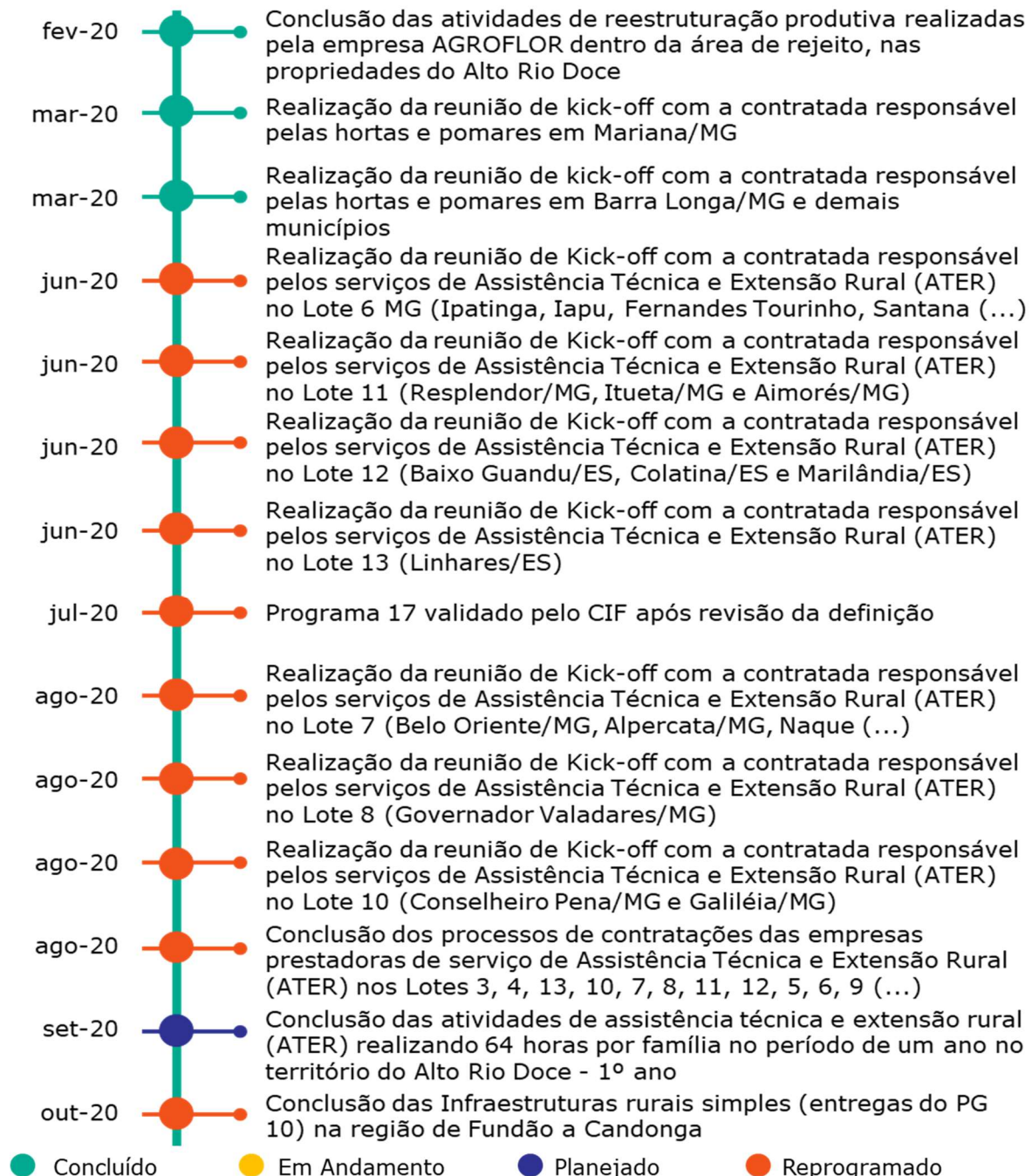
Objetivo

Reparar os danos socioeconômicos e ambientais aos produtores rurais ao longo da calha do rio Doce em virtude do rompimento da barragem de Fundão, bem como oferecer apoio técnico de modo a garantir o reestabelecimento da rotina produtiva em condição pré-existente ao evento, incluindo ações relacionadas ao incremento de alternativas para manejo de solo e água. Ainda, para além da reparação propriamente dita, serão fornecidos serviços de Assistência Técnica e Extensão Rural, que fomentarão a utilização de técnicas produtivas sustentáveis, visando à agregação de valor, diversificação econômica inclusiva e alternativa aos produtores rurais que também atuam em atividades pesqueiras no rio Doce.

Cláusula do TTAC: 124 – Em andamento.

Deliberações CIF que impactam escopo e prazo: 145, 263 - Itens 2 e 3, 343, 354 – Itens 1 e 2 – Concluídas internamente; 341 – Em andamento.

Entregas do ano de 2020



Grandes números do programa

Alto Rio Doce

- 264 propriedades elegíveis ao programa. Sendo que destas 264, 153 estão no universo de implantação do Plano de Adequação Socioeconômica e Ambiental (PASEA). A diferença de 111 propriedades está dividida entre migração para o reassentamento, não adequação ambiental e recusa ao PASEA;
- 40.893 toneladas de silagem entregues para produtores impactados, sendo 846,15 toneladas entregues no mês de maio;
- 2.549,47 horas de Assistência Técnica e Extensão Rural para 117 propriedades no território de Mariana e Alto Rio Doce;
- 383 barraginhas realizadas nos territórios de Mariana e Alto Rio Doce;
- 317 infraestruturas rurais simples concluídas nos territórios de Mariana e Alto Rio Doce;
- 189 nascentes cercadas e 48 nascentes com plantio florestal realizado*;
- 1.103,86 hectares de reestruturação produtiva executados.

*Os valores de nascentes cercadas e nascentes com plantio florestal realizado reportado no último relatório passaram por correção. O número anterior considerava nascentes protegidas mais as nascentes cercadas. Nascentes protegidas são nascentes situadas no interior de fragmentos florestais, onde não haverá intervenção por parte da Fundação Renova. As nascentes cercadas são as passíveis de ações, sejam elas de plantio de mudas nativas e/ou condução da regeneração natural, nos

casos em que houver autorização do produtor rural. O número informado este mês se refere apenas às nascentes cercadas em que ocorrerão intervenções.

Médio Rio Doce

- 1.637 horas individuais de Assistência Técnica e Extensão Social (ATES) no Lote 3 – Tumiritinga/MG (1º Junho, Terra Prometida e Águas da Prata I e II) e Periquito/MG (Liberdade);
- 3.404 horas coletivas de Assistência Técnica e Extensão Social (ATES) no Lote 3 – Tumiritinga/MG (1º Junho, Terra Prometida e Águas da Prata I e II) e Periquito/MG (Liberdade);
- Duas feiras de apoio à comercialização de produtos realizada para o Lote 3 – Tumiritinga/MG (1º Junho, Terra Prometida e Águas da Prata I e II) e Periquito/MG (Liberdade);
- 159 Indicadores de Sustentabilidade em Agroecossistemas (ISA) elaborados para o Lote 3 – Tumiritinga/MG (1º Junho, Terra Prometida e Águas da Prata I e II) e Periquito/MG (Liberdade).

Baixo Rio Doce

- 1.005 horas individuais de Assistência Técnica e Extensão Social (ATES) no Lote 4 - Linhares/ES (Assentamento Sezínio Fernandes de Jesus);
- 1.136 horas coletivas de Assistência Técnica e Extensão Social (ATES) no Lote 4 - Linhares/ES (Assentamento Sezínio Fernandes de Jesus);

- Uma feira de apoio à comercialização de produtos para o Lote 4 - Linhares/ES (Assentamento Sezínio Fernandes de Jesus);
- 98 Indicadores de Sustentabilidade em Agroecossistemas (ISA) elaborados para o Lote 4 - Linhares/ES (Assentamento Sezínio Fernandes de Jesus).

Parcerias

- 33 Cursos de capacitação realizados pela EMATER nos territórios Mariana, Alto Rio Doce, Médio Rio Doce, Calha do Rio Doce e Baixo Rio Doce;
- 16 Unidades Demonstrativas implantadas em propriedades localizadas nos territórios Mariana e Alto Rio Doce. As Unidades Demonstrativas foram implantadas em parceria com o *World Resources Institute* (WRI) e Centro Internacional de Pesquisa Agroflorestal (ICRAF).

Ainda seguindo os alertas da Organização Mundial de Saúde (OMS) e do Ministério da Saúde, e diante do aumento dos casos de contaminação pelo novo coronavírus (COVID-19) no Brasil, a Fundação Renova, desde abril/2020 mantém suspensas suas atividades de campo. Portanto, há números do programa que não tiveram avanço no mês de referência.

Fatos relevantes do mês

Alto Rio Doce

- Realização das entregas de alimentação animal no território de Mariana e Alto Rio Doce.

Médio e Baixo Rio Doce

- Fornecimento de recursos financeiros para aquisição de silagem aos produtores rurais, localizados abaixo da Usina Risoleta Neves em Minas Gerais até o Espírito Santo, que estejam enfrentando dificuldades técnicas/operacionais na manutenção de suas atividades produtivas, em atendimento à Ação Civil Pública da 12ª Vara Federal Cível e Agrária da Seção Judiciária do Estado de Minas Gerais (SJM/G).

Indicadores

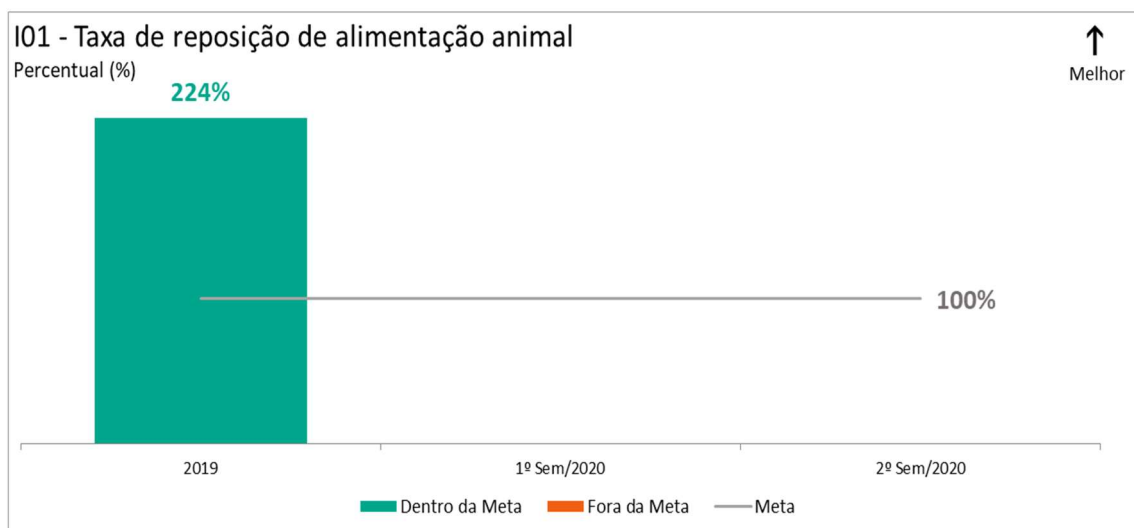


Gráfico 1. Taxa de reposição de alimentação animal (maio/2020). Gráfico Semestral.

Tabela 1. Indicadores que não iniciaram a medição.

CÓDIGO	DESCRIÇÃO	FÓRMULA DE CÁLCULO	UNIDADE DE MEDIDA	STATUS ATÉ 05/20		
				PREVISTO	REALIZADO	FAROL
12	Taxa de Reconstrução de Benfeitorias Impactadas à montante de Candonga	(Quantitativo de benfeitorias construídas/instaladas) / (Quantitativo de benfeitorias danificadas ou destruídas para adequação)	%	-	-	●
13	Taxa de Assistência Técnica a Produtores Rurais à montante de Candonga	Número total de horas de assistência técnica e extensão rural para as famílias atendidas / número de famílias atendidas	h/ano	-	-	●
14	Taxa da evolução do índice de sustentabilidade das propriedades rurais à montante de Candonga	Nº de produtores com ISA maior ou igual a 0,7 / nº de produtores participantes do Programa	%	-	-	●
15	Taxa de Assistência Técnica a Produtores Rurais (Individuais) à jusante de Candonga	Número total de horas de assistência técnica e extensão rural para as famílias atendidas / número de famílias atendidas	h/ano	-	-	●
16	Taxa de Assistência Técnica a Produtores Rurais (Coletivas) à jusante de Candonga	Número total de horas de assistência técnica e extensão rural para as famílias atendidas / número de famílias atendidas	h/ano	-	-	●
17	Reparação e/ou adequação das áreas produtivas impactadas por Unidade de Área à jusante de Candonga	Nº de áreas produtivas reparadas e ou adequadas / Total de unidade de área necessário para reparação e ou adequação	%	-	-	●

18	Reconstrução e/ou Reforma de Equipamentos danificados (Sistemas de Irrigação) à jusante de Candonga	(Quantitativo de benfeitorias construídas/instaladas) / (Quantitativo de benfeitorias danificadas ou destruídas para adequação)	%	-	-	●

● Fora da meta ● Dentro da meta ● Medição não iniciada

Curva S do programa

A curva S do programa encontra-se em revisão.

PG018 Desenvolvimento e Diversificação Econômica

Eixo Pessoas e Comunidades

Objetivo

Adotar estratégias que contribuam para o desenvolvimento econômico da região e a redução da dependência da atividade minerária, estimulando o surgimento de novas indústrias/negócios baseadas em alternativas tecnológicas e sustentáveis, promovendo uma maior integração produtiva da população, conforme cláusulas 129 e 130 do Termo de Transação e Ajustamento de Conduta - TTAC.

Cláusulas do TTAC: 130 – Item c – Concluída internamente; 129, 130 – Itens a, b, d, e, f – Em andamento.

Deliberações que impactam escopo e prazo: 109 e 163 – Concluídas internamente.

Entregas do ano de 2020



Grandes números do programa

Fundo Desenvolve Rio Doce

- **R\$ 43,1 milhões** emprestados para negócios em Minas Gerais e no Espírito Santo. (Resultado acumulado até abril de 2020);
- **R\$ 40 milhões** em linhas de crédito.

Fundo Diversifica Mariana

- **R\$ 55 milhões** em linhas de crédito.

Fatos relevantes do mês

Fundo Desenvolve Rio Doce

- O BDMG concedeu 1064 empréstimos para 910 empresas, até abril/2020;
- O BANDES realizou 377 empréstimos para 368 empresas, até abril/2020.

Nota: Os dados de maio/2020 não foram recebidos até o fechamento do presente relatório.

Indicadores

Os indicadores do programa estão em revisão.

Curva S do programa

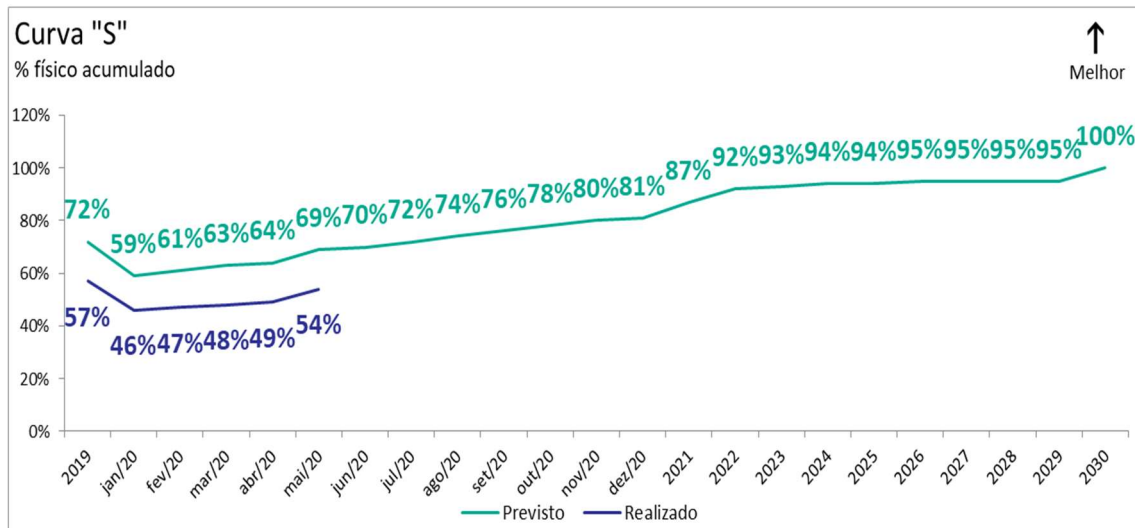


Gráfico 1. Curva "S" de avanço físico (maio/2020).

PG019 Recuperação de Micro e Pequenos Negócios

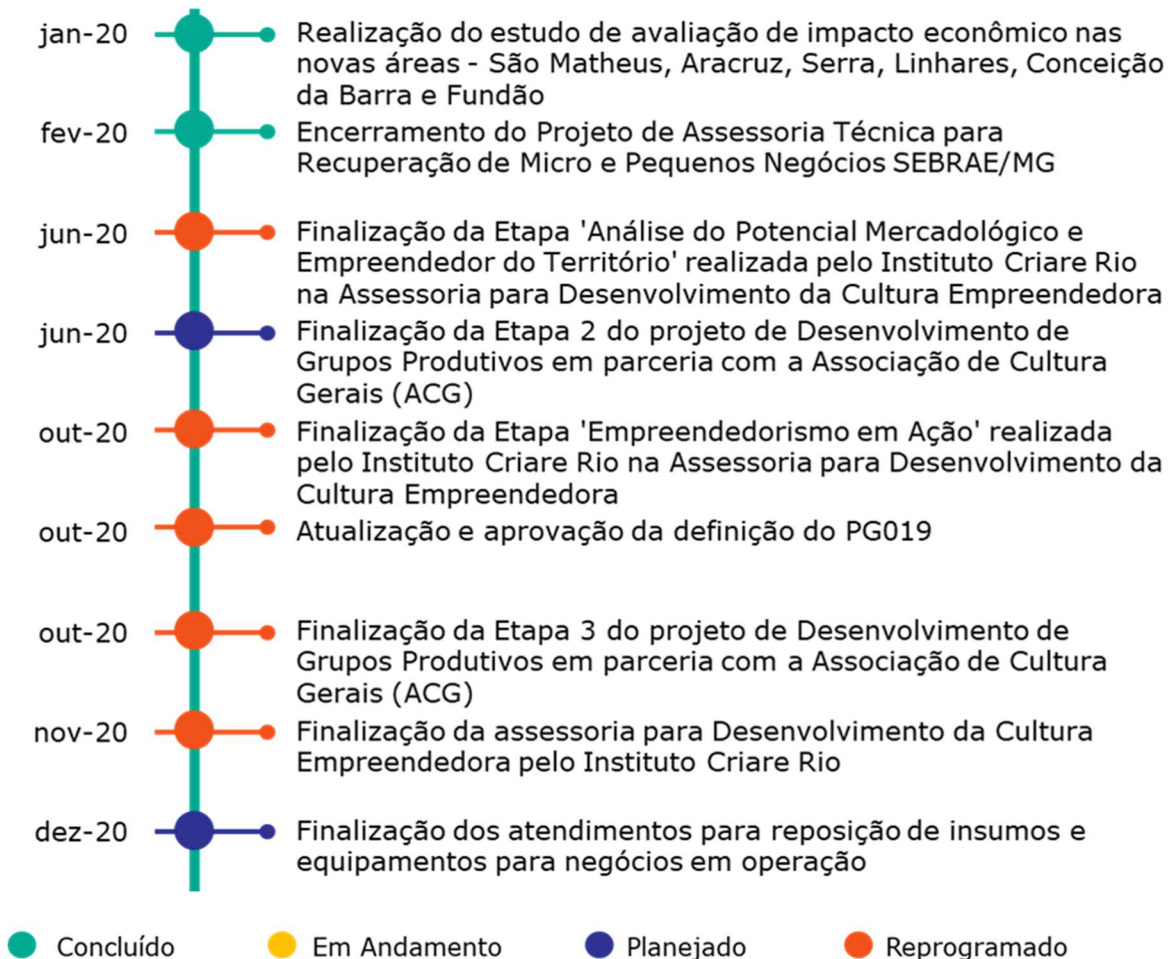
Eixo Pessoas e Comunidades

Objetivo

Elaborar e executar um programa específico para a recuperação de micro e pequenos negócios no setor de comércio, serviços e produtos, localizados de Fundão até Candonga em MG, e Regência e Povoação no ES, áreas diretamente atingidas pelo EVENTO.

Cláusulas do TTAC: 132 - Caput, 132 - Item 2, 133 - Em andamento.

Entregas do ano de 2020



Grandes números do programa

O programa não possui grandes números.

Fatos relevantes do mês

Desenvolvimento de Grupos Produtivos

Não houve fatos relevantes no último mês.

Indicadores

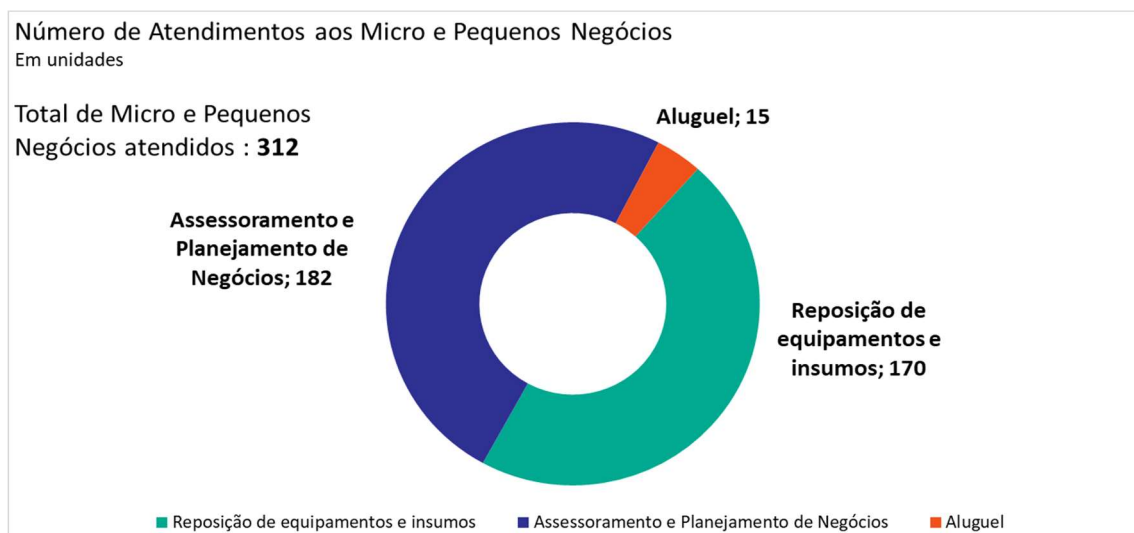


Gráfico 5. Número de atendimentos aos Micro e Pequenos Negócios. Gráfico Acumulado.

Curva S do programa

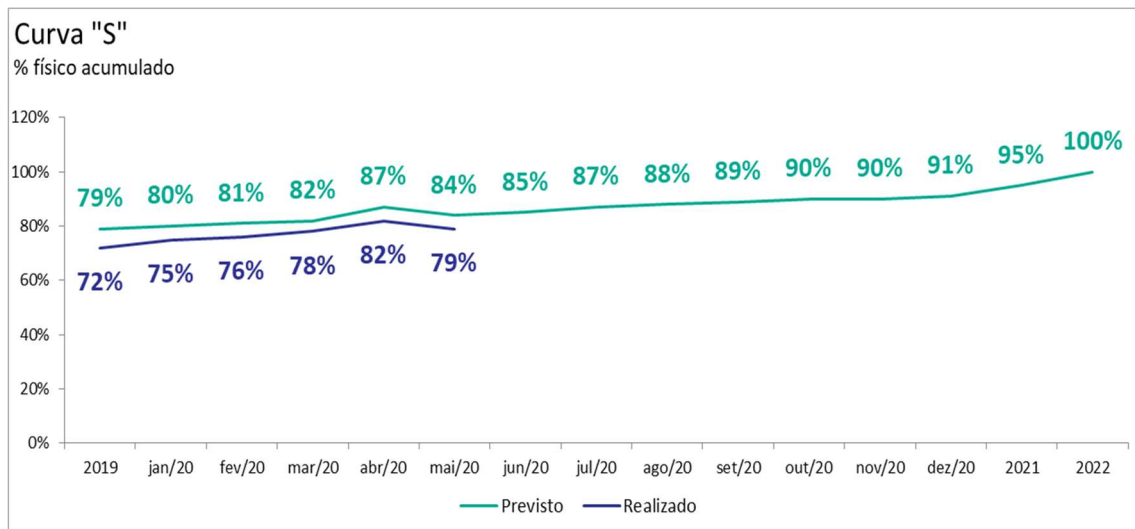


Gráfico 2. Curva "S" de avanço físico (maio/2020).

PG020 Estímulo à Contratação Local

Eixo Pessoas e Comunidades

Objetivo

Estabelecer um processo de priorização de contratação local visando estimular uso da força de trabalho local e de redes locais de fornecedores para as ações que forem desenvolvidas de Fundação à Regência, conforme cláusulas 134 a 136 do TTAC.

Cláusulas do TTAC: 134 – Em andamento; 136 – Concluída internamente.

Deliberações que impactam escopo e prazo: 84 e 146 – Concluídas internamente.

Entregas do ano de 2020



Grandes números do programa

- **1.813 profissionais qualificados**, dentre os quais: **960** qualificados em Mariana, **569** no Espírito Santo e **284** em outras cidades de Minas Gerais de setembro/2017 até maio/2020. A meta é qualificar 2.000 profissionais até dezembro/2030.

Fatos relevantes do mês

Assessoria Técnica Desenvolvimento de Fornecedores

- Realizada a palestra “Elaboração de Propostas Técnicas e Comerciais”, do ciclo 7, para as empresas participantes do projeto Desenvolvimento de Fornecedores em Mariana/MG e em Governador Valadares/MG;
- Realizados os seminários "Elaboração de Propostas Técnicas e Comerciais", do ciclo 7, para as empresas participantes do projeto Desenvolvimento de Fornecedores em Mariana/MG e em Governador Valadares/MG;
- Realizadas as assistências do ciclo 7 para as empresas participantes do projeto Desenvolvimento de Fornecedores em Mariana/MG e em Governador Valadares/MG.

Qualificação Profissional 2020

- Realizada a assinatura do contrato do projeto de Qualificação Profissional no Espírito Santo junto ao SENAI.

Indicadores



Gráfico 6. Quantidade de alunos qualificados nos cursos de qualificação profissional por localidade. Gráfico Acumulado.

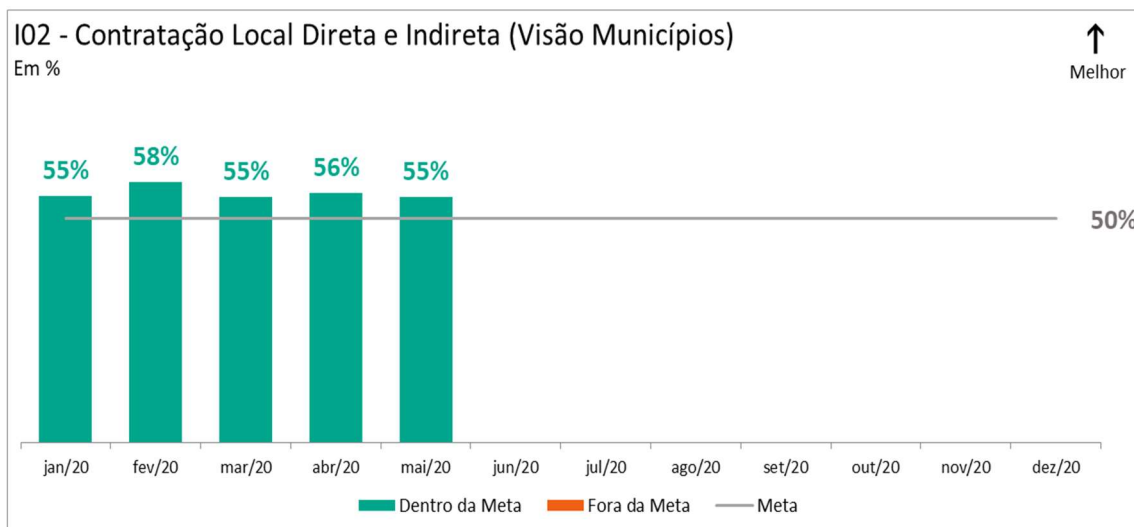


Gráfico 2. Contratação Local Direta e Indireta (Visão Municípios). Gráfico Mensal.

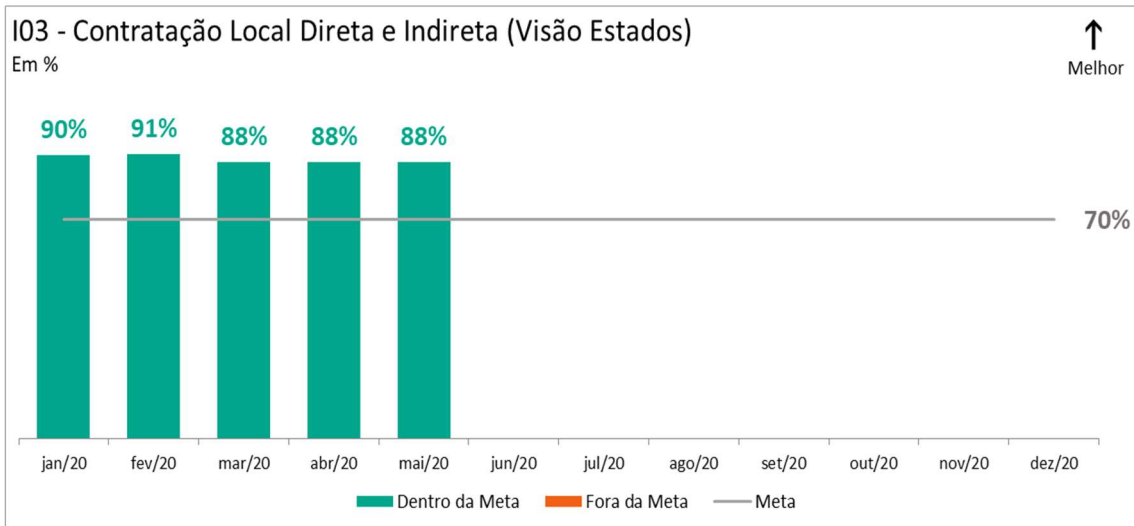


Gráfico 3. Contratação Local Direta e Indireta (Visão Estados). Gráfico Mensal.

Curva S do programa

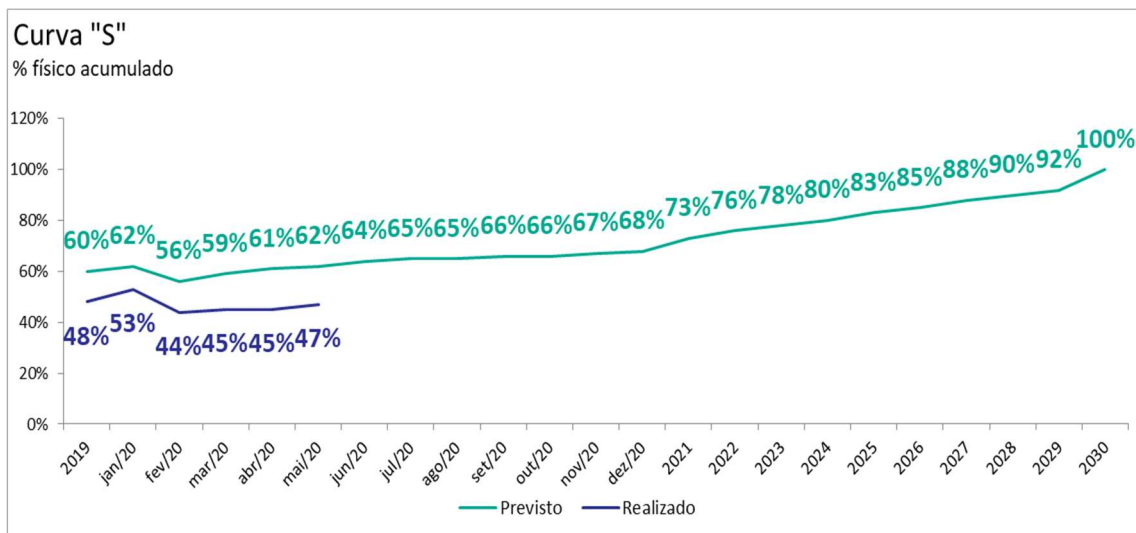


Gráfico 4. Curva "S" de avanço físico (maio/2020).

PG021 Auxílio Financeiro Emergencial

Eixo Pessoas e Comunidades

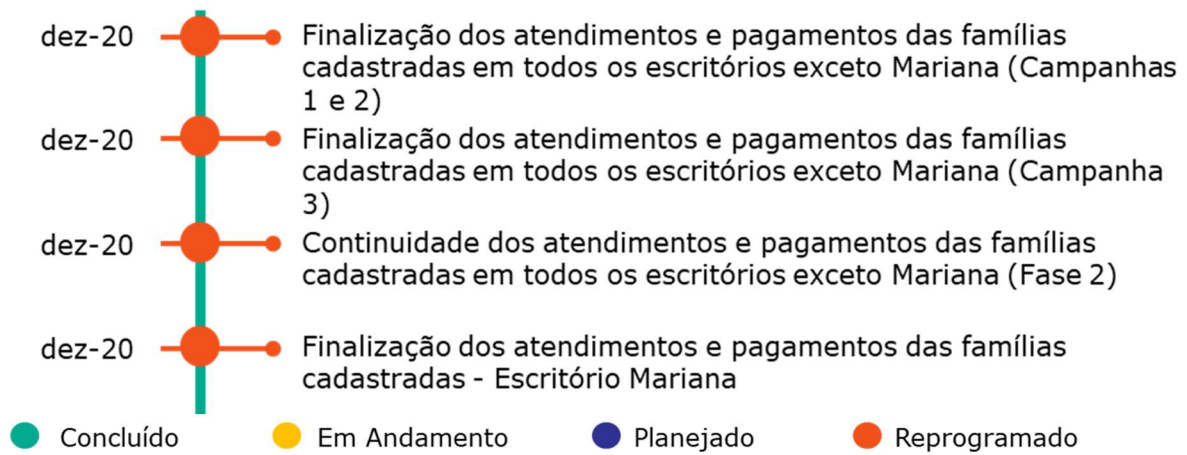
Objetivo

O programa tem como objetivo conceder auxílio financeiro mensal à população impactada que tenha tido comprometimento de sua renda em razão de interrupção comprovada, nos termos da Cláusula 21 do TTAC, de suas atividades produtivas ou econômicas em decorrência do evento, até o restabelecimento das condições para retomada das atividades produtivas ou econômicas.

Cláusula do TTAC: 137 – Em andamento.

Deliberações CIF que impactam escopo e prazo: 35, 48, 141 - Item 4, 167 - Itens 1 e 2, 210, 292 – Item 2 – Concluídas internamente; 111- Item 6, 307 - Item 2 e 167 - Item 3 – Em andamento; 333 – Item 2 - Reprogramada.

Entregas do ano de 2020



Grandes números do programa

- Atualmente há **14.754 titulares** que recebem auxílio financeiro emergencial. Considerando titulares e dependentes (18.193), são **32.947** pessoas assistidas pelo Programa;
- Até o momento foram **pagos R\$ 1.324,96 milhões**.

Fato relevante do mês

- Inclusão de 13 auxílios em maio/2020 e 2 regularizações de falhas de pagamento do mês anterior.

Indicadores*

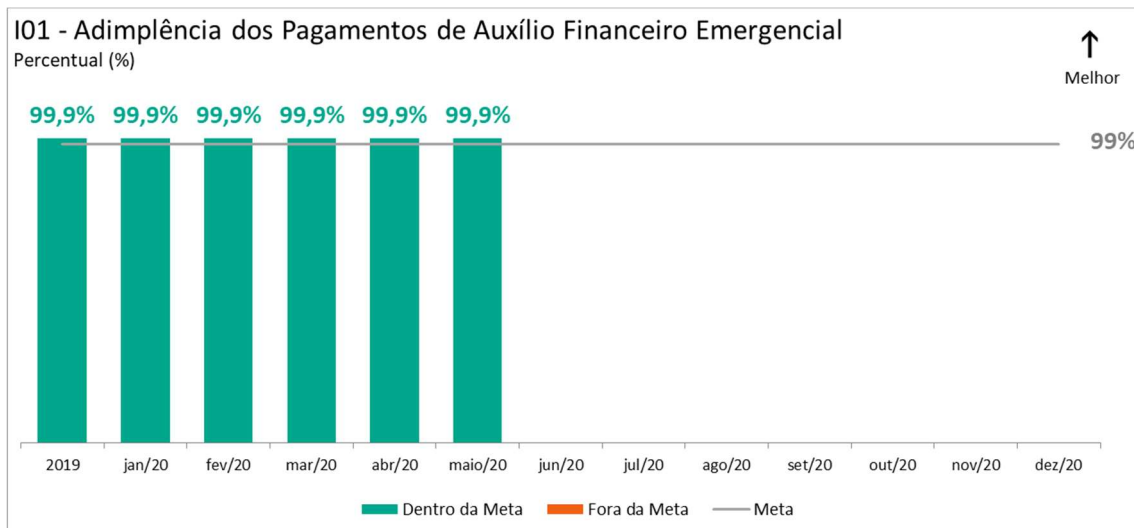


Gráfico 1. Adimplência dos Pagamentos de Auxílio Financeiro Emergencial. Gráfico Acumulado.

*FOI REALIZADO AJUSTE DO GRÁFICO, CONSIDERANDO AS CASAS DECIMAIS DO RESULTADO DO INDICADOR.

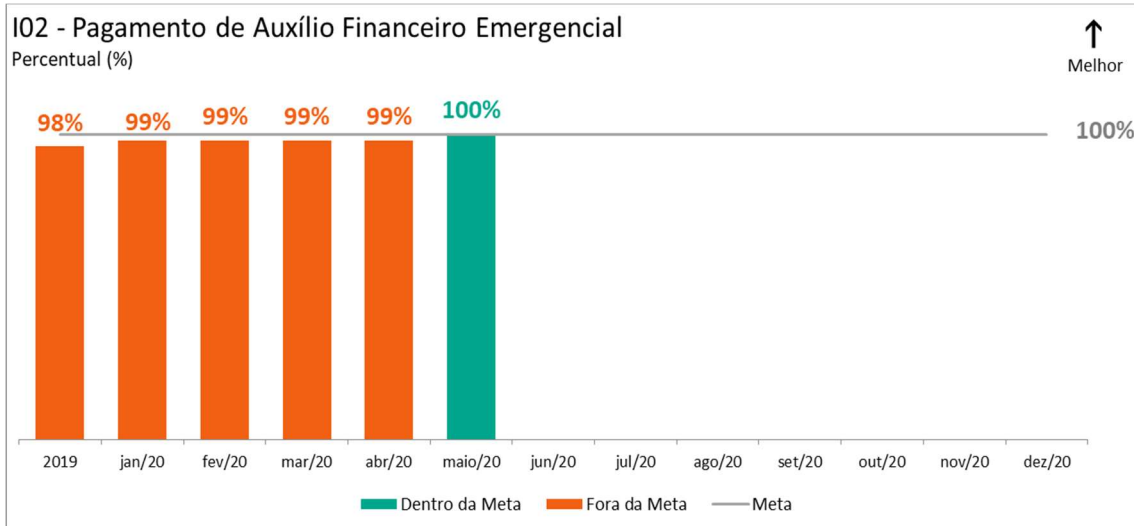


Gráfico 2. Pagamento de Auxílio Financeiro Emergencial. Gráfico Acumulado.

PG023 Manejo de Rejeitos

Eixo Terra e Água

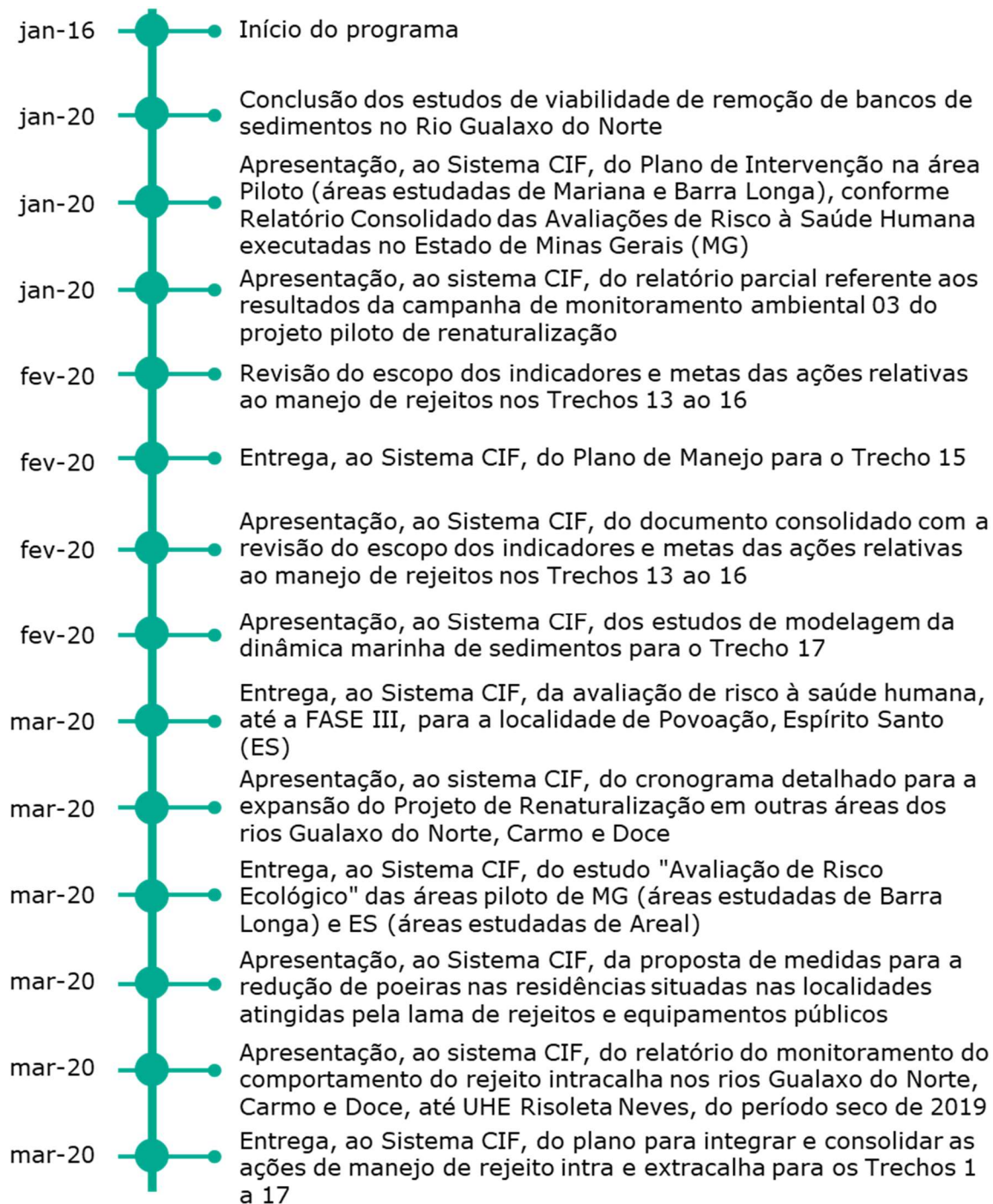
Objetivo

Realizar estudos de identificação e de avaliação detalhada da área ambiental 1 (áreas abrangidas pela deposição de rejeitos nas calhas e margens dos rios Gualaxo do Norte, Carmo e Doce, considerando os respectivos trechos de seus formadores e afluentes, bem como as regiões estuarinas, costeiras e marinha na porção impactada pelo rompimento da Barragem de Fundão). Realizar o manejo de rejeitos decorrentes do rompimento, conforme resultados dos estudos previstos neste programa, considerando os fatores ambientais, sociais e econômicos da região.

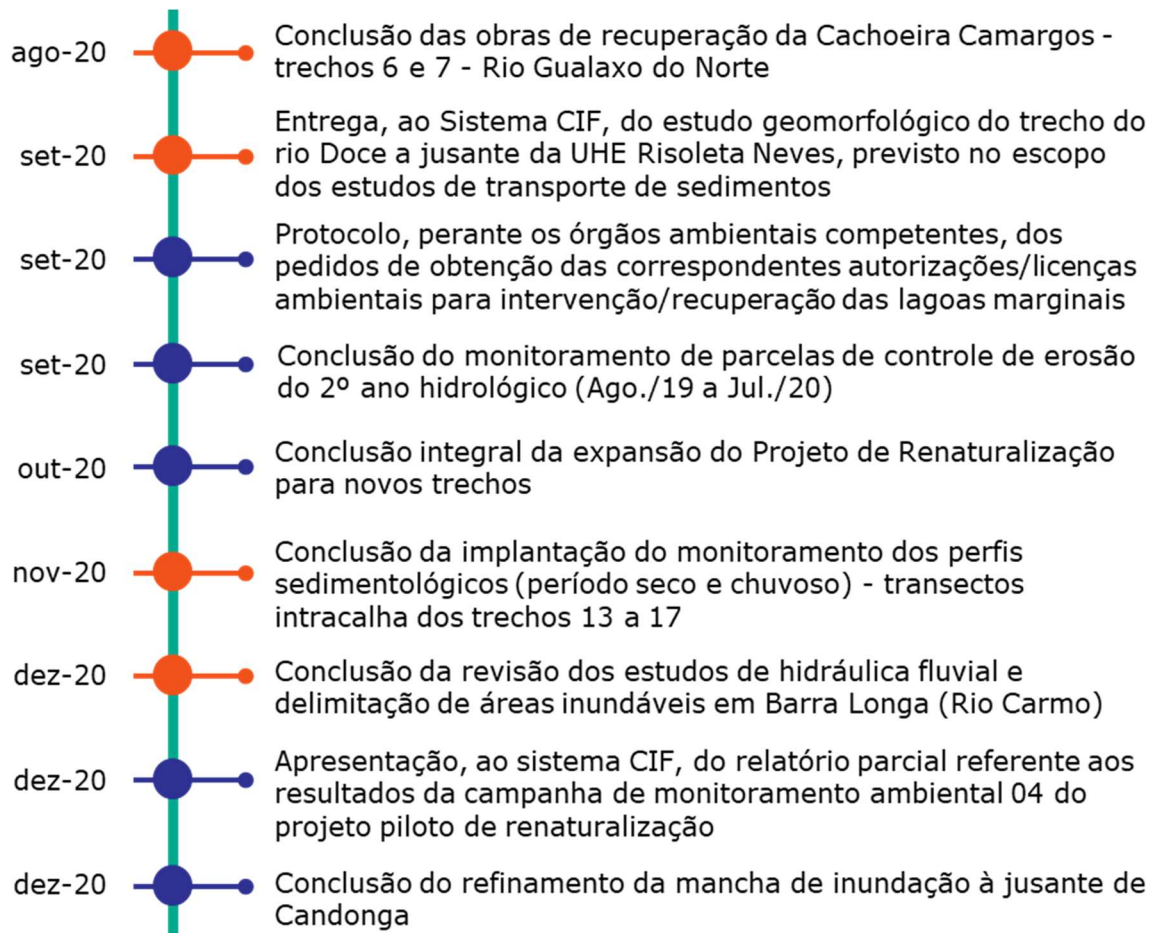
Cláusulas do TTAC: 150 e 180 – Concluídas internamente; 151 – Em andamento.

Deliberações que impactam escopo e prazo: 3, 45, 86 (itens 1-c.; 1-a, f; e), 142 (item 2), 164 (item 1), 165 (item 2), 173 (item 3), 180 (item 2), 222 (itens 1.1; 1.3; 1.2; 1.7; 1.4; 1.6), 245 (itens 1.3; 1.1; 1.2), 246 (itens 2; 3), 261 (itens 1.19; 1.2; 1.16; 1.18; 1.4; 1.7; 1.3; 1.13; 1.5; 1.1; 1.14; 1.17), 273 (item 1.2), 284 (itens 1; 2), 285 (itens 3; 5; 2), 324 (item 2), 345 (item 2), 358 (itens 1, 2), 362 (item 2); 378 (item 6), 384 (item 1) – Concluídas internamente; 165 (item 1), 194 (item 2), 222 (itens 1, 1.5), 245 (itens 1, 1.4), 261 (itens 1, 1.8, 1.9, 1.10, 1.12, 1.11), 273 (itens 1; 1.6; 1.1; 1.3; 1.4; 1.5; 1.7), 304 (item 2), 358 (item 3), 378 (item 5) – Em andamento.

Entregas do ano de 2020



- abr-20  Apresentação de QUESITOS para subsidiar o trabalho pericial referente à segurança alimentar do pescado e produtos agropecuários
- abr-20  Apresentação, ao Sistema CIF, do Plano de Intervenção na área Piloto de Areal/ES, conforme Relatório Consolidado das Avaliações de Risco à Saúde Humana
- abr-20  Apresentação, ao Sistema CIF, do Plano de Monitoramento da implementação do Plano de Manejo de Rejeitos
- abr-20  Entrega, ao Sistema CIF, do Plano de Manejo do Trecho 16
- jun-20  Apresentação do contrato assinado com a empresa que executará a Etapa 2 da caracterização ambiental do plano de manejo de rejeitos marinho
- jun-20  Entrega, ao Sistema CIF, da Etapa 1 da caracterização ambiental do plano de manejo de rejeitos marinho
- jun-20  Apresentação, ao sistema CIF, do relatório do monitoramento do comportamento do rejeito intracalha nos rios Gualaxo do Norte, Carmo e Doce, até UHE Risoleta Neves, do período chuvoso de 2019/20, com avaliação quanto à efetividade do lag layer
- jul-20  Início do envio dos relatórios da estação fixa de monitoramento de qualidade do ar de Novo Soberbo (Santa Cruz do Escalvado) para a Fundação Estadual de Meio Ambiente
- jul-20  Conclusão da implantação da modelagem 2D no trecho 12 - Candonga
- jul-20  Conclusão da implantação da Estação de Tratamento Natural da intracalha do trecho 8 - Mariana
- jul-20  Apresentação, ao sistema CIF, dos estudos complementares das Lagoas Marginais do Rios Gualaxo do Norte e Carmo
- ago-20  Conclusão dos serviços de topobatimetria dos transectos (Rio Gualaxo do Norte) - trechos 6 a 12
- ago-20  Mobilização da empresa que irá realizar a Etapa 2 da caracterização do Trecho 17 do Plano de Manejo de Rejeitos
- ago-20  Apresentação, ao Sistema CIF, dos estudos de balanço e transporte de sedimentos intra e extracalha dos Trechos 1 a 16



● Concluído
 ● Em Andamento
 ● Planejado
 ● Reprogramado

Grandes números do programa

O programa não possui grandes números.

Fatos relevantes do mês

Ação Civil Pública (ACP)

- Capacitação da equipe técnica que acompanha o estudo da avaliação de risco à saúde humana para a localidade de Povoação, Espírito Santo.

Plano de Manejo de Rejeitos

- Aprovação, por parte da Câmara Técnica de Gestão de Rejeitos e Segurança Ambiental, do plano de trabalho referente ao adensamento de transectos do plano de manejo dos trechos 13 e 14;
- Levantamento e classificação dos principais impactos nos meios físico, biótico e socioeconômico, oriundos da remoção e disposição de rejeitos no Reservatório da Usina Hidroelétrica Risoleta Neves.

Indicadores

Tabela 2. Indicadores (maio/2020).

CONCENTRAÇÃO DE POEIRA INALÁVEL – PM10 Limite superior: 40 µg/m ³ (CONAMA 491/2018)	MÉDIA PERÍODO [µg/m³]
Mariana/MG – Paracatu	25
Barra Longa/MG – Centro	24
Barra Longa/MG – Volta da Capela	18
Barra Longa/MG – Gesteira	18
Rio Doce/MG – Santana do Deserto	16
Rio Doce/MG - Centro	12

Mariana/ MG - Paracatu – medição entre 01/06/19 e 31/05/20. Início da operação em 22/12/17.

Barra Longa/MG - Centro - medição entre 01/06/19 e 31/05/20. Início da operação em 18/02/16.

Barra Longa/MG - Volta da Capela medição entre 01/06/19 e 31/05/20. Início da operação em 11/08/17.

Barra Longa/MG - Gesteira - medição entre 01/06/19 e 31/05/20. Início da operação em 19/05/18.

Rio Doce/MG - Santana do Deserto – medição entre 01/06/19 e 31/05/20. Início da operação em 17/04/19.

Rio Doce/MG - Centro – medição entre 06/02/20 e 31/05/20. Início da operação em 06/02/20.

Curva S do programa

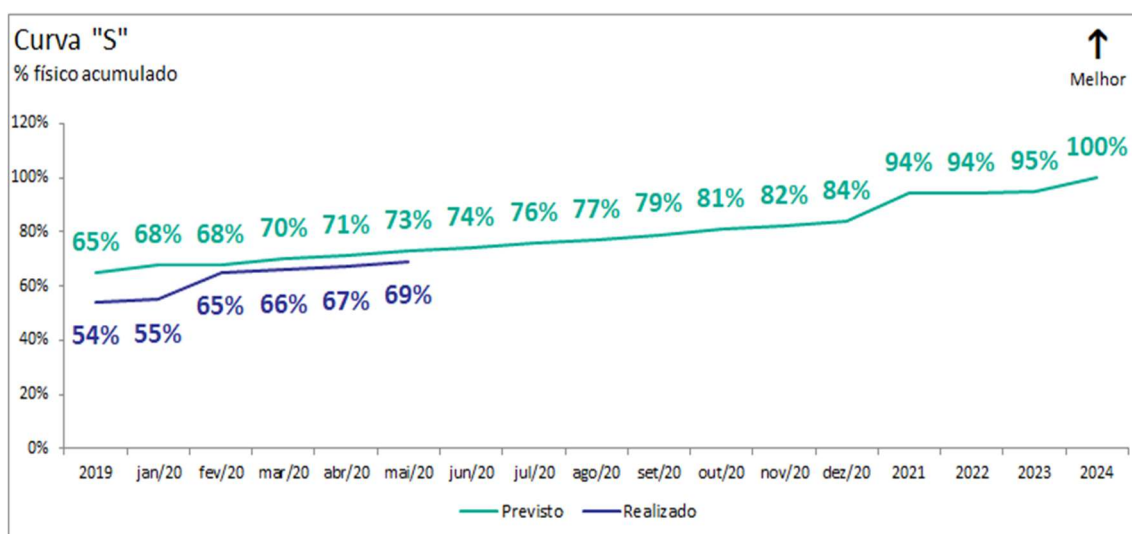


Gráfico 1. Curva "S" de avanço físico (maio/2020).

PG025 Programa de Recuperação da Área Ambiental 1

Eixo Terra e Água

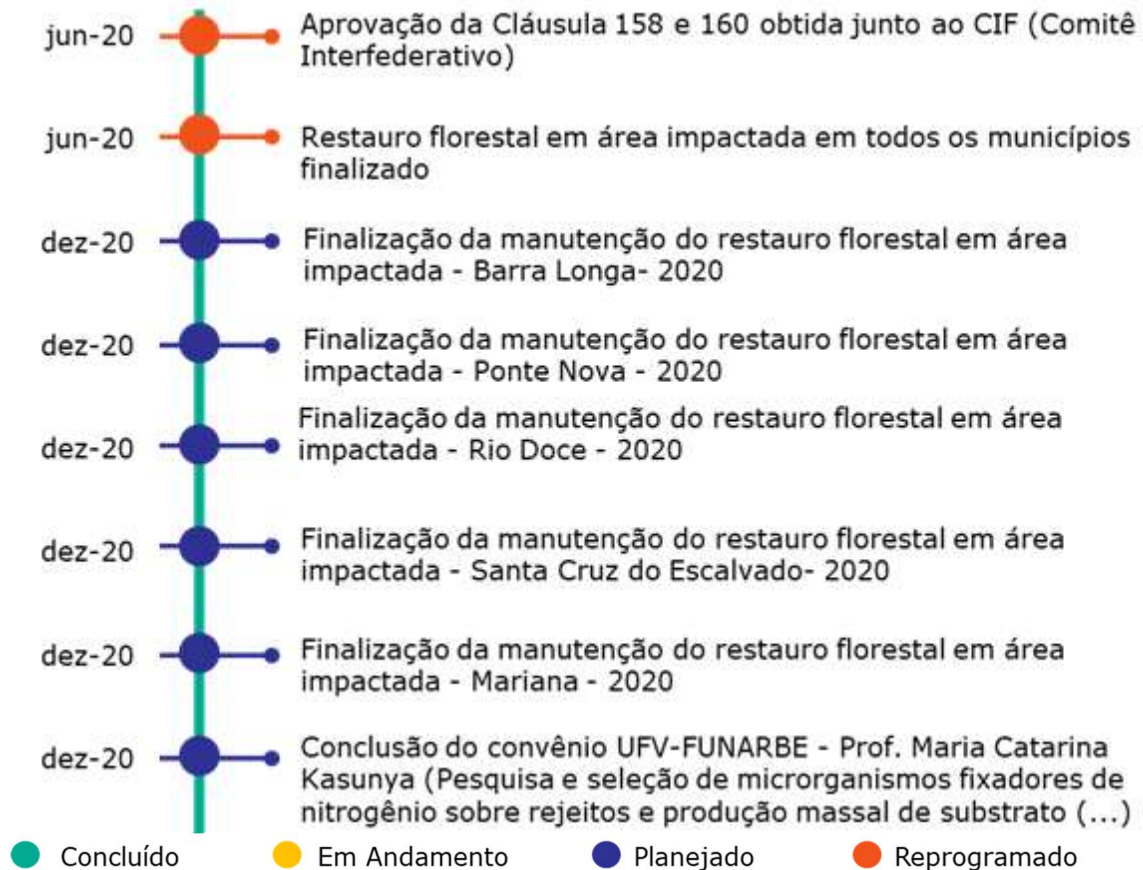
Objetivo

Recuperar a área diretamente impactada pelo rompimento da barragem de Fundão (ÁREA AMBIENTAL 1) nos municípios de Mariana, Barra Longa, Rio Doce, Ponte Nova e Santa Cruz do Escalvado.

Cláusulas do TTAC: 158, 160 – Concluídas internamente; 159 – Em andamento.

Deliberações que impactam escopo e prazo: 26, 66, 186, 223, 249 – Concluídas internamente.

Entregas do ano de 2020



Grandes números do programa*

- **808 hectares** de plantio emergencial para controle de erosão;
- **113 afluentes** recuperados – pequenos rios que alimentam o alto Rio Doce;
- **1522 hectares** de controle de erosão e reconformação de margens, por meio de obras de bioengenharia em planícies;
- Disciplinamento do sistema de drenagem das planícies e margens impactadas entre Fundão à Candonga;

*OS GRANDES NÚMEROS DO PROGRAMA SE REFEREM AO PERÍODO DE AÇÕES EMERGENCIAIS (PÓS ROMPIMENTO ATÉ DEZEMBRO/2017).

Fatos relevantes do mês

- Ainda seguindo os alertas da Organização Mundial de Saúde (OMS) e do Ministério da Saúde, e diante do aumento de casos de contaminação pelo novo coronavírus (COVID-19) no Brasil, a Fundação Renova, desde abril/2020 mantém suspensas suas atividades de campo;
- Os dados de restauro florestal em área impactada acumulados até o momento estão sendo refinados para serem inseridos no sistema *Geografic Information System (GIS)*;
- Foram executados 452 quilômetros de cercamento de Área de Preservação Permanente acumulados até maio /2020.

Indicadores*

Tabela 1. Indicadores do programa.

CÓDIGO	DESCRIÇÃO	FÓRMULA DE CÁLCULO	UNIDADE DE MEDIDA	STATUS ATÉ 05/20		
				PREVISTO	REALIZADO	FAROL
I01	Índice de Cobertura Vegetal	(Área total com cobertura vegetal herbácea - arbustiva/Área total passível de revegetação emergencial/inicial) * 100	%	>=80	-	*
I02	Índice de Solo Exposto	(Área total com solo exposto/ Área total passível de revegetação emergencial/inicial) * 100	%	<=20	-	*
I03	Biomassa Total da Vegetação	(0,011*banda 2*NDVI2) + (-0,008 x Banda 3*NDVI2)	t/ha	>=6	-	*
I04	Índice de Redução de Perda de Solo	(Perda de solo [t/há] nas parcelas de monitoramento tratadas por bioengenharia/Perda de solo [t/há] nas parcelas de monitoramento e controle) * 100	%	>=80	-	*
I05	Diversidade de Espécies Nativas para Cenários A, B e C	(Diversidade de espécies nativas no sexto ano de intervenção/diversidade de espécies nativas do ecossistema de referência) x 100	%	-	-	●
I06	Densidade Total de Espécies Nativas (Mudas + Regenerantes) – Cenários A, B e C	Número de indivíduos / área amostral	Nº de indivíduos/ha	-	-	●

I07	Controle de Espécies Invasoras – Cenários B e C	(Área total com espécie invasora/Total das áreas em recuperação florestal (cenários B e C)) x 100	%	-	-	●
I08	Solo Exposto – Cenários B e C	(Área total com solo exposto/Total das áreas em recuperação florestal (cenários B e C)) x 100	%	-	-	●

● Fora da meta ● Dentro da meta ● Medição não iniciada

* INDICADORES EM ANÁLISE PELA CÂMARA TÉCNICA DE RESTAURAÇÃO FLORESTAL E PRODUÇÃO DE ÁGUA (CT-FLOR).

Curva S do programa

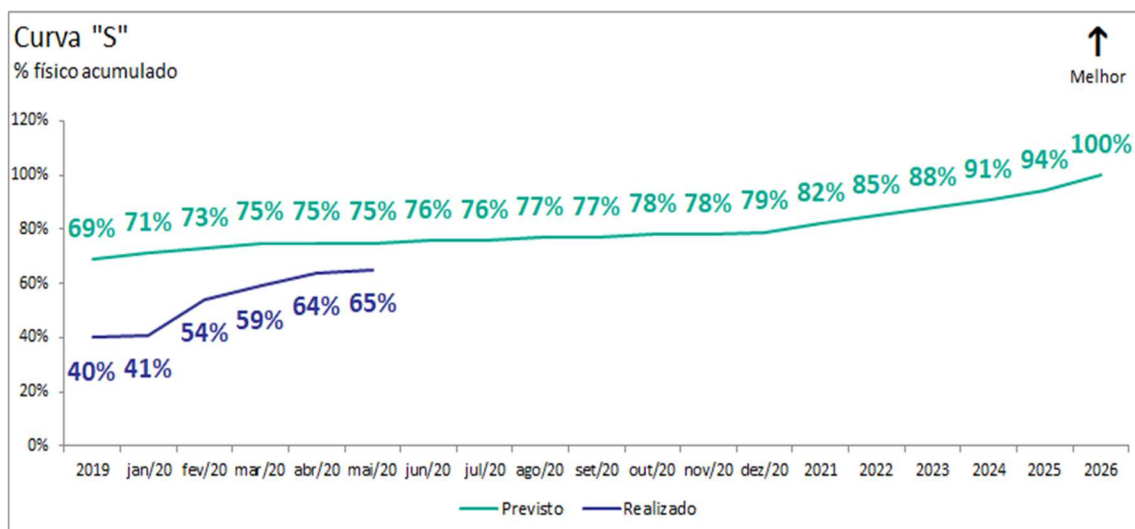


Gráfico 1. Curva "S" de avanço físico (maio/2020).

PG026 Programa de Recuperação de Áreas de Preservação Permanente (APPs) e Recargas Hídricas

Eixo Terra e Água

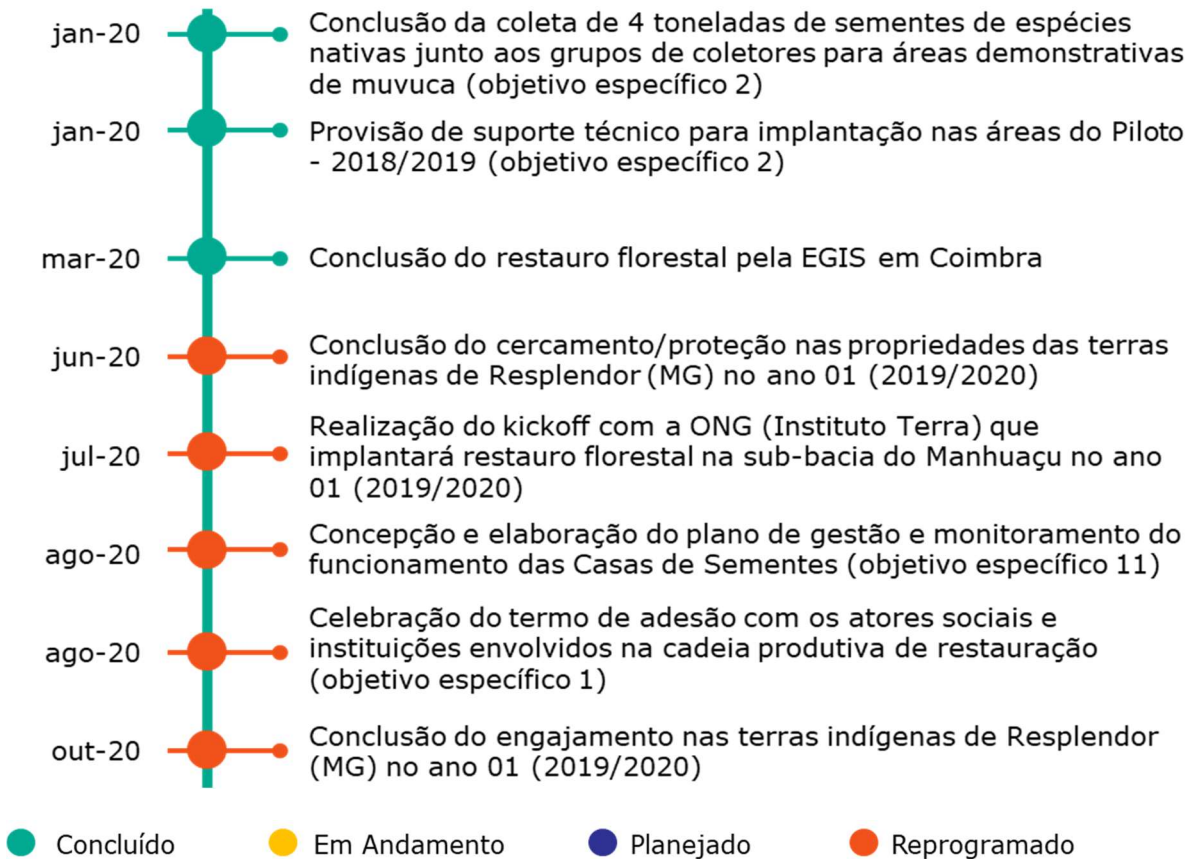
Objetivo

Recuperar áreas de preservação permanente (APPs) degradadas ao longo da Bacia do Rio Doce e tributários preferencialmente, mas não se limitando, às sub-bacias dos rios definidos como fonte de abastecimento alternativa para os municípios e distritos listados nos parágrafos segundo e terceiro da cláusula 171 do TTAC, conforme as prioridades definidas pelo Comitê Interfederativo (CIF) numa extensão de 40.000 hectares em 10 anos. Dessa área, 10 mil hectares deverão ser reflorestados e os 30 mil hectares restantes deverão ser recuperados por meio de regeneração.

Cláusulas do TTAC: 161 – Em andamento.

Deliberações CIF que impactam escopo e prazo: 11, 14, 44, 62, 65, 88, 89, 90, 108 – item 2, 108 – item 3, 133, 134, 143, 144, 196 e 270 – item 4 e 343 – item 1.4 – concluídas internamente.

Entregas do ano de 2020



Grandes números do programa

O programa não possui grandes números.

Fatos relevantes do mês

Alto Rio Doce

- Não houve fatos relevantes.

Médio Rio Doce

- Retomada de atividades de manutenção florestal.

Baixo Rio Doce

- Não houve fatos relevantes.

Indicadores

Tabela 1. Indicadores que não iniciaram a medição.

CÓDIGO	DESCRIÇÃO	FÓRMULA DE CÁLCULO	UNIDADE DE MEDIDA	STATUS ATÉ 05/20		
				PREVISTO	REALIZADO	FAROL
I01	Diversidade de espécies nativas	(Diversidade de espécies nativas no sexto ano de intervenção/diversidade de espécies nativas do ecossistema de referência) x 100	%	-	-	●
I02	Densidade total de espécies nativas (Mudas + Regenerantes)	Número de indivíduos / área amostral	Nº de indivíduos/ha	-	-	●
I03	Controle de espécies invasoras	(Total da área amostral com espécie invasora/Total da área amostral) x 100	%	-	-	●
I04	Solo exposto	(Total da área amostral com solo exposto/Total da área amostral) x 100	%	-	-	●

● Fora da meta ● Dentro da meta ● Medição não iniciada

Curva S do programa

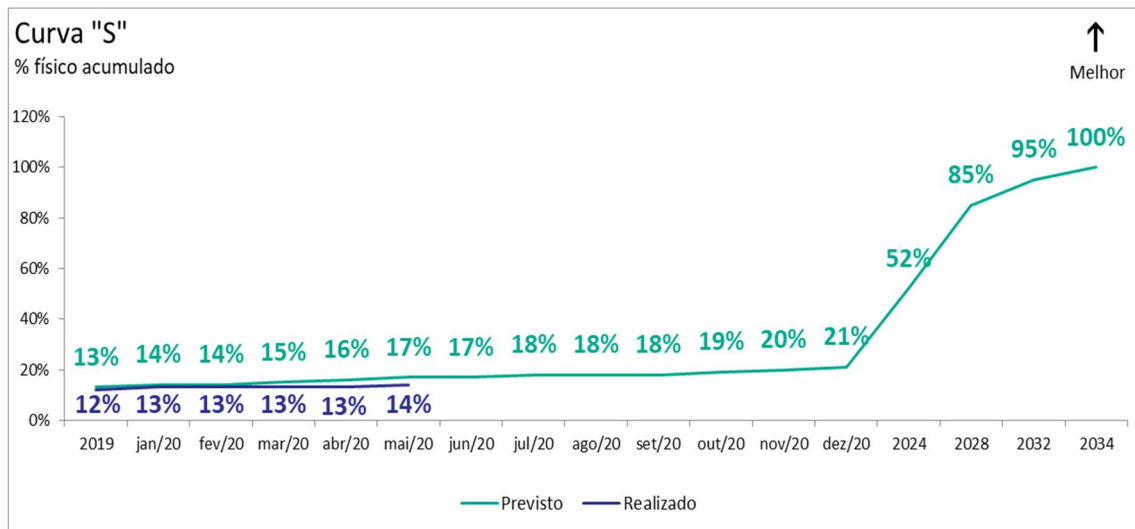


Gráfico 1. Curva "S" de avanço físico (maio/2020).

PG027 Programa de Recuperação de Nascentes

Eixo Terra e Água

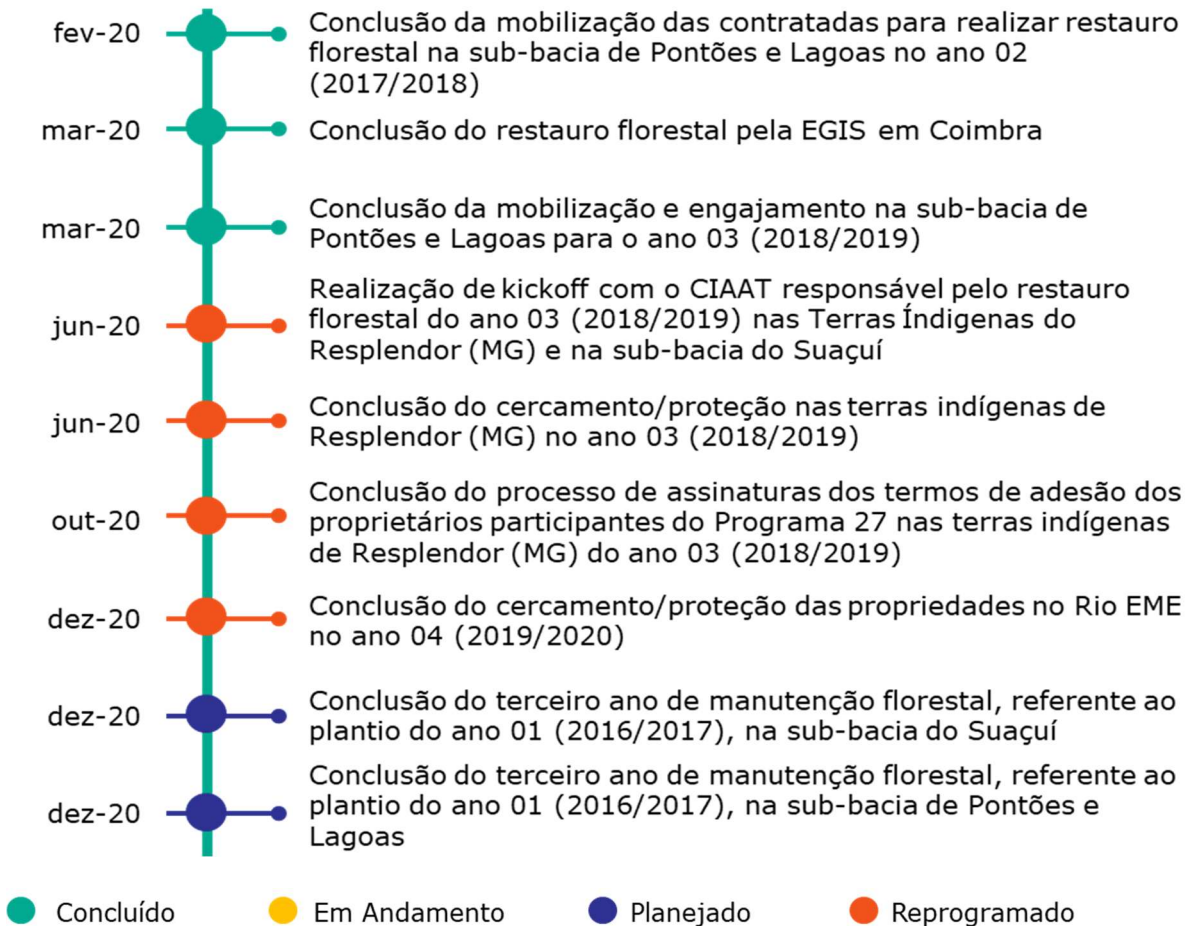
Objetivo

Recuperar 5.000 nascentes na bacia do rio Doce em um período máximo de 10 anos em atendimento à cláusula 163 (Recuperação de 5 mil nascentes) do TTAC.

Cláusulas do TTAC: 163 – Em andamento.

Deliberações CIF que impactam escopo e prazo: 87 e 135 – Itens 3, 4 e 5 - Concluídas internamente.

Entregas do ano de 2020



Grandes números do programa

O programa não possui grandes números.

Fatos relevantes do mês

Alto Rio Doce

- Não houve fatos relevantes.

Médio Rio Doce

- Retomada de atividades de manutenção.

Baixo Rio Doce

- Não houve fatos relevantes.

Indicadores

Tabela 1. Indicadores que não iniciaram a medição.

CÓDIGO	DESCRIÇÃO	FÓRMULA DE CÁLCULO	UNIDADE DE MEDIDA	STATUS ATÉ 05/20		
				PREVISTO	REALIZADO	FAROL
I01	Diversidade de espécies nativas	(Diversidade de espécies nativas no sexto ano de intervenção/diversidade de espécies nativas do ecossistema de referência) x 100	%	-	-	●
I02	Densidade total de espécies nativas (Mudas + Regenerantes)	Número de indivíduos / área amostral	Nº de indivíduos/ha	-	-	●
I03	Controle de espécies invasoras	(Total da área amostral com espécie invasora/Total da área amostral) x 100	%	-	-	●
I04	Solo exposto	(Total da área amostral com solo exposto/Total da área amostral) x 100	%	-	-	●

● Fora da meta ● Dentro da meta ● Medição não iniciada

Curva S do programa

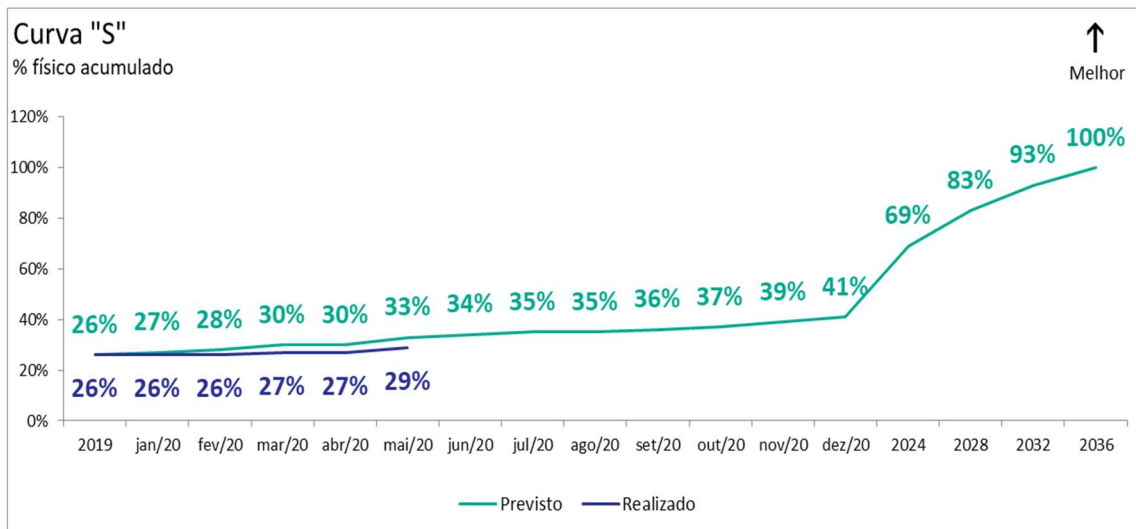


Gráfico 1. Curva "S" de avanço físico (maio/2020).

PG028 Conservação da Biodiversidade

Eixo Terra e Água

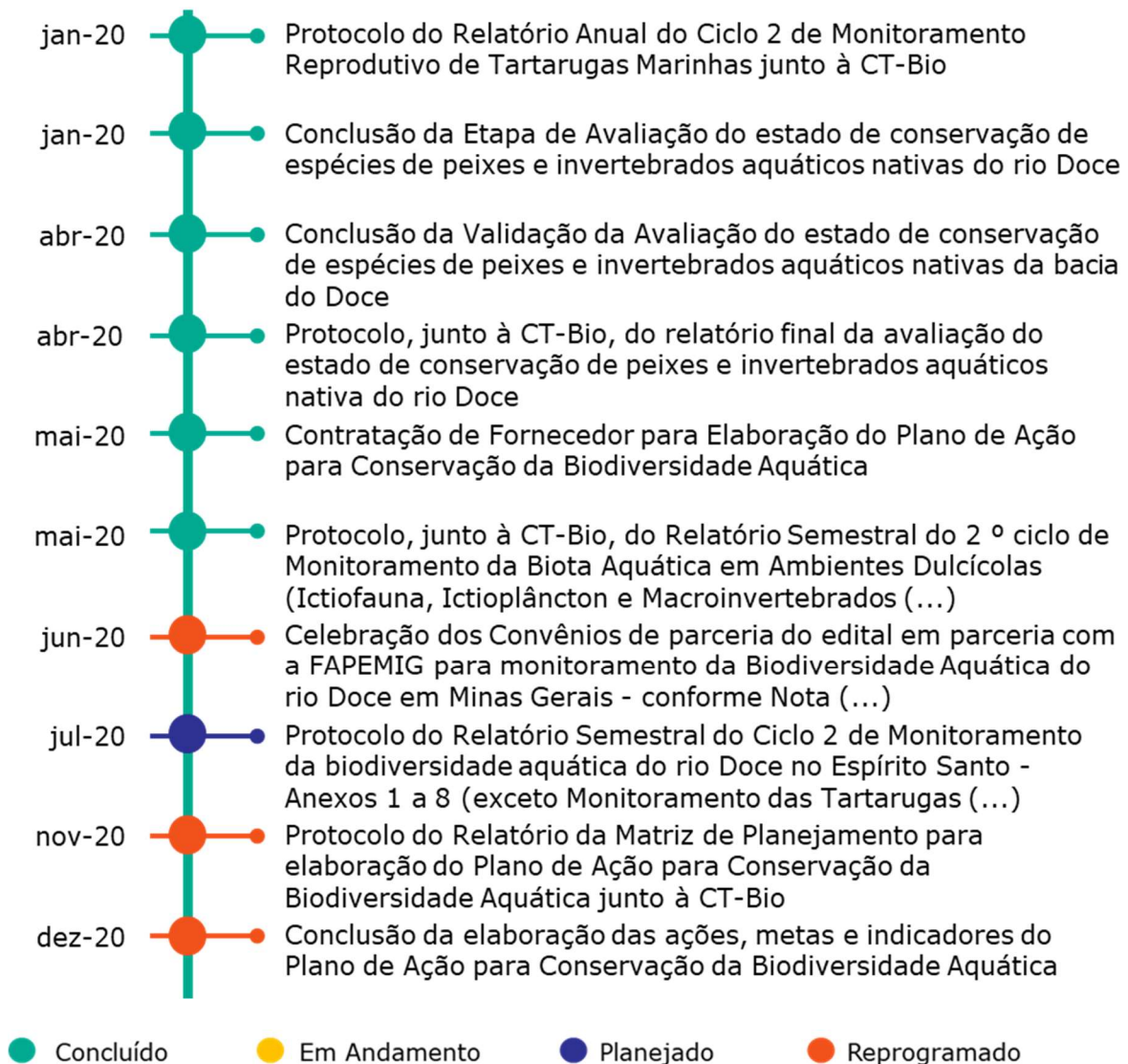
Objetivo

O programa tem como objetivo identificar e mensurar os impactos sobre a biota e ambientes do Rio Doce e das regiões da Foz, estuarinos e marinhos, permitindo a elaboração e implementação de medidas para recuperação e conservação desta biodiversidade, bem como realizar o monitoramento e implementar eventuais ações de contingência da fauna aquática da foz do Rio Doce, dos ambientes estuarinos e marinho impactados.

Cláusulas do TTAC: 164, 165 – Em andamento; 166 - Reprogramada.

Deliberações que impactam escopo e prazo: 74, 79, 102, 112, 113, 148, 212 – Item 3, 218 – Itens 3 e 4, 279 – Item 3, 282, 336, 337, 347 – Itens 3 e 4, 361 – Item 1, 385 – Concluídas internamente; 159 – Em andamento.

Entregas do ano de 2020 *



*ANTERIORMENTE CONSTAVA NA LINHA DO TEMPO DE 2020 A ENTREGA "PROTÓCOLO, JUNTO À CT-BIO, DO RELATÓRIO CONSOLIDADO DO PLANO DE AÇÃO PARA CONSERVAÇÃO DA BIODIVERSIDADE AQUÁTICA", QUE FOI REPROGRAMADA PARA JANEIRO DE 2021, EM FUNÇÃO DA DIFICULDADE DE MOBILIZAR A EQUIPE QUE IRÁ ELABORAR O PLANO DE AÇÃO DADA À PARALISAÇÃO DEVIDO ÀS RECOMENDAÇÕES DE PREVENÇÃO À DISSEMINAÇÃO DO COVID-19.

Grandes números

O programa não possui grandes números.

Fatos relevantes do mês

- Em 15/05/2020, foi protocolado o Plano de Trabalho referente à instalação de 20 transmissores de monitoramento satelital em fêmeas *Caretta* em atendimento à Nota Técnica nº 10/2020/TAMAR-Vitoria- ES/DIBIO/ICMBio, junto à Câmara Técnica de Conservação e Biodiversidade (CTBio);
- Em 19/05/2020, foi formalizada a contratação da Bicho do Mato Instituto de Pesquisa para executar a elaboração do Plano de Ação de Recuperação e Conservação da fauna aquática, com a realização da reunião de *kick off* entre contratada e Fundação Renova, em atendimento à alínea "c" da Cláusula 164 do Termo de Transação e de Ajustamento de Conduta (TTAC);
- Em 20/05/2020, foi protocolado o Relatório do Monitoramento da ictiofauna, ictioplâncton e macroinvertebrados bentônicos que compreendem a execução de coletas e análises de organismos aquáticos em 10 pontos na porção Capixaba da bacia do rio Doce, junto à CTBio, em atendimento à Cláusula 165 do TTAC;
- Em 25/05/2020, foram protocolados os arquivos georreferenciados em formato *shapefile* com metadados e as planilhas unificadas de dados brutos em complemento aos relatórios elaborados pela empresa Econservation, junto à CTBio, em atendimento à Cláusula 165 do TTAC, previstos no Anexo 2 do Termo de Referência 4 (TR 4), e à alínea "a" da Cláusula 164 do TTAC.

Indicadores

Os indicadores de resultado do programa, apresentados no Relatório Final de Indicadores de Resultado, propostos durante o Workshop de Revisão dos Indicadores, ainda não foram aprovados pela CT-Bio/CIF e começarão a ser medidos após o retorno dos especialistas e revisão da metodologia do monitoramento prevista para 2020.

Curva S do programa

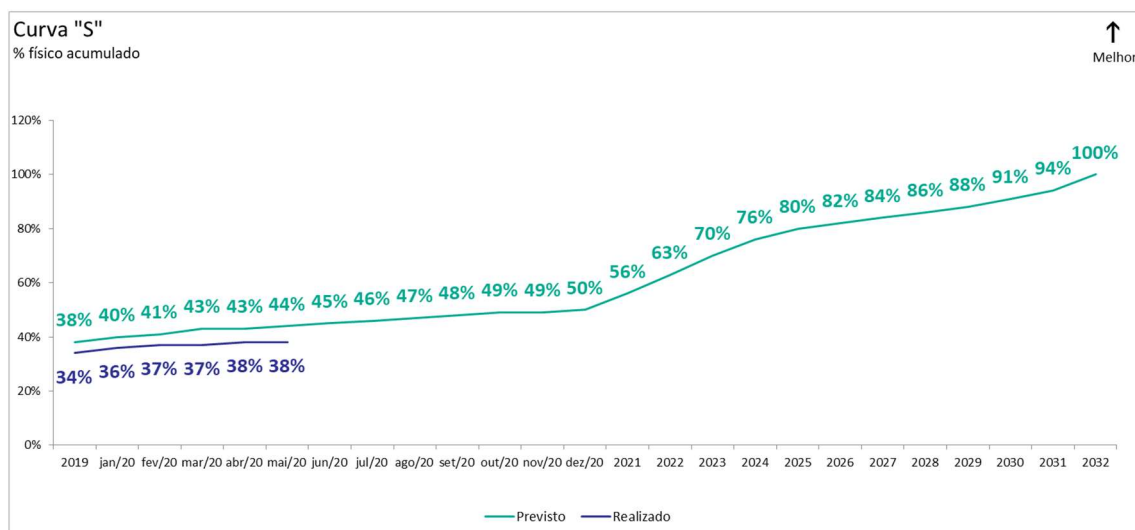


Gráfico 1. Curva "S" de avanço físico (maio/2020).

PG029 Recuperação da Fauna Silvestre

Eixo Terra e Água

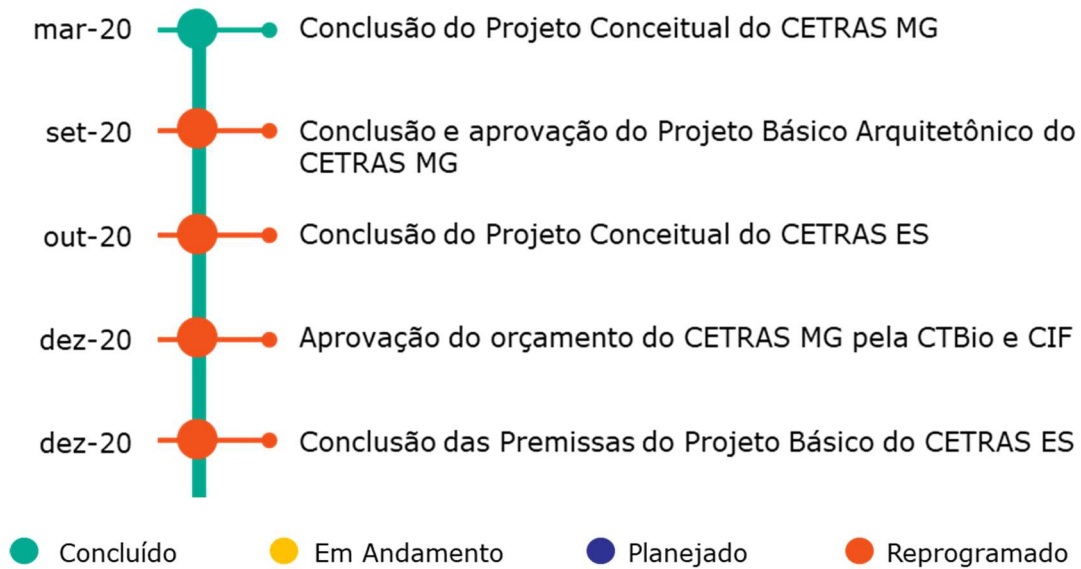
Objetivo

O programa tem como objetivo efetuar a construção e o aparelhamento de dois Centros de Triagem e Reabilitação de Animais Silvestres (CETRAS) um em Minas Gerais e outro no Espírito Santo e assegurar recursos para a manutenção operacional desses centros por um período de três anos, de acordo com o Plano de Gestão estabelecido pelo órgão gestor responsável.

Cláusulas do TTAC: 167 – Em andamento.

Deliberações que impactam escopo e prazo: 218 – Item 3 e 4 – Concluída internamente.

Entregas do ano de 2020



Grandes números do programa

O programa não possui grandes números.

Fatos relevantes do mês

Não houve fatos relevantes no último mês.

Indicadores

Os indicadores do programa, apresentados na Definição, ainda não foram aprovados pelo CIF e começarão a ser medidos a partir do início da execução das obras do CETRAS-MG e CETRAS-ES que tem início previsto, respectivamente, em 2021 e 2022.

Curva S do programa

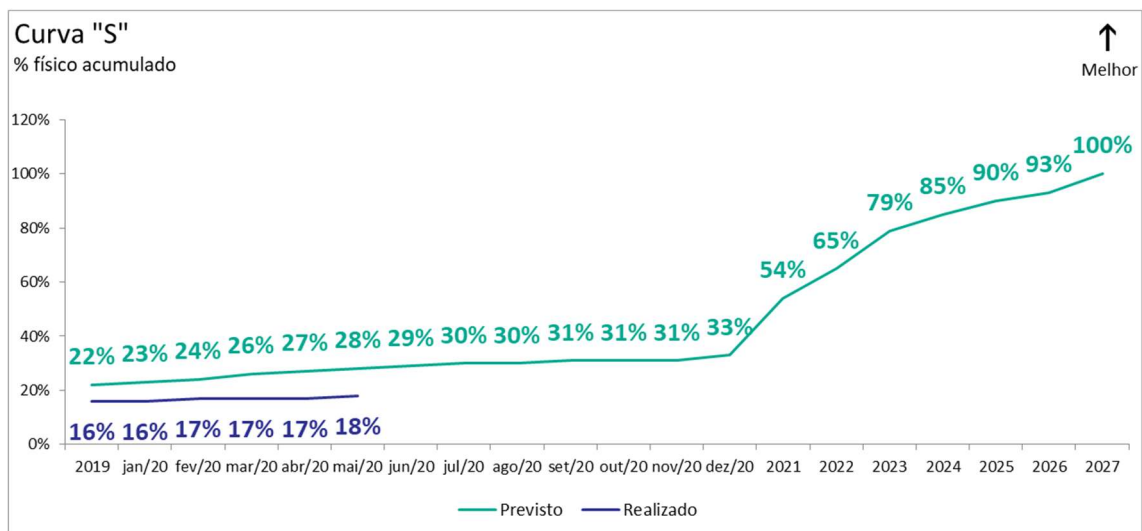


Gráfico 1. Curva "S" de avanço físico (maio/2020).

PG030 Fauna e Flora terrestre

Eixo Terra e Água

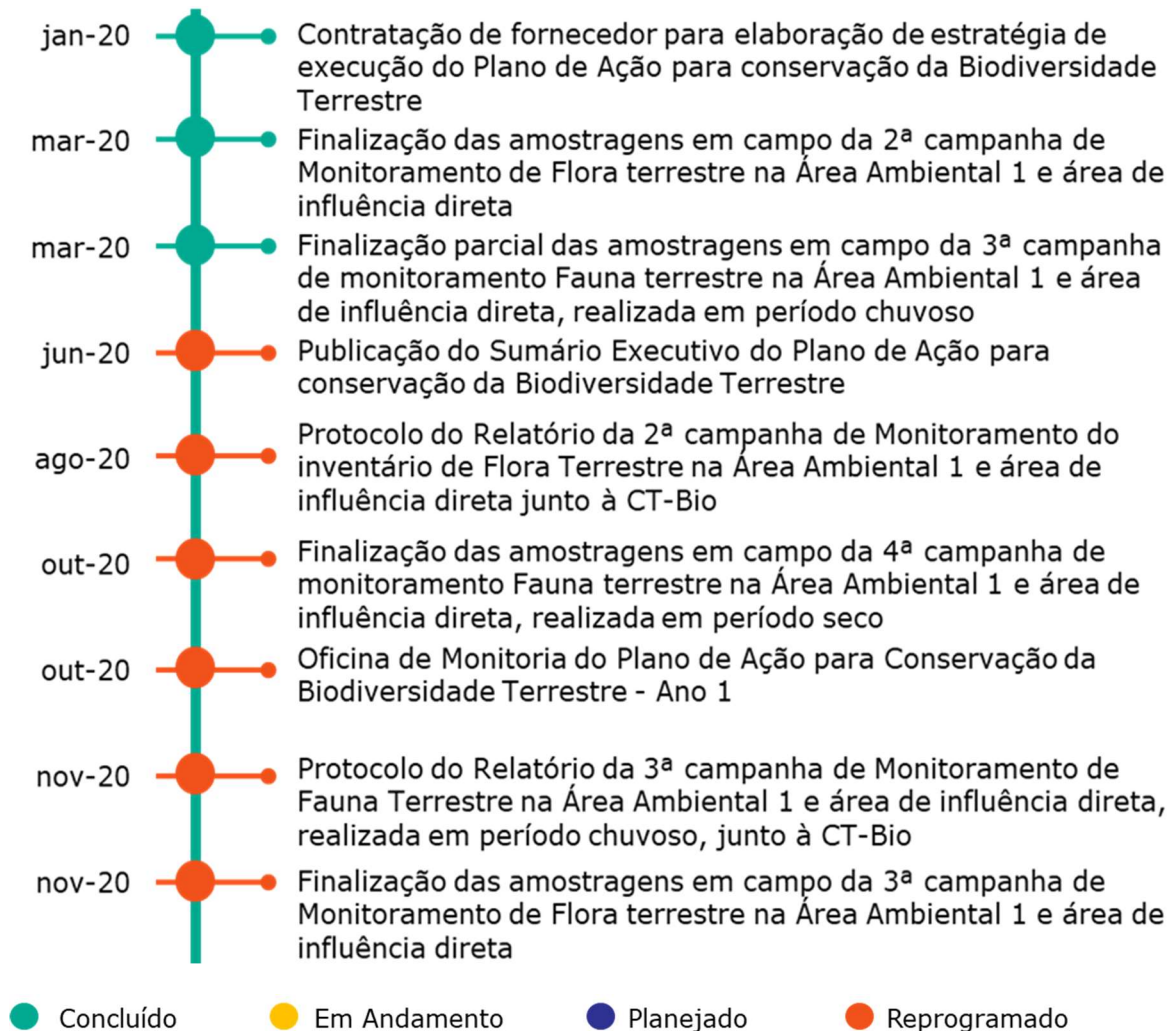
Objetivo

O programa tem como objetivo identificar e caracterizar os impactos do rompimento da barragem sobre as espécies da biodiversidade terrestre na Área Ambiental 1 e respectiva área de influência direta. Os resultados desta avaliação de impacto servirão de subsídios para a elaboração do Plano de Ação para conservação desta biota.

Cláusulas do TTAC: 168 – § 1º - Concluído internamente; 168 – § 2º - Em andamento.

Deliberações que impactam escopo e prazo: 91, 132, 218 – Item 3 e 4 - Concluídas internamente.

Entregas do ano de 2020



Grandes números do programa

- **14 grupos faunísticos, além da flora terrestre,** monitorados na área de estudo;
- **108 parcelas de monitoramento de fauna e flora terrestres** delimitadas ao longo da calha do Rio Doce;
- **92 ações** definidas no **Plano de Ação para Conservação da Biodiversidade Terrestre.**

Fatos relevantes do mês

- Em 08/05/20, foi realizado o protocolo da nova versão do relatório de Avaliação Ecológica Rápida de Fauna e Flora Terrestre com adequações acordadas com a CT-Bio e membros do Grupo de Assessoramento Técnico (GAT).

Indicadores

Os indicadores de resultado do programa, apresentados no Relatório Final de Indicadores de Resultado, propostos durante o Workshop de Revisão dos Indicadores, ainda não foram aprovados pela CT-Bio/CIF e começarão a ser medidos após a revisão da metodologia do monitoramento prevista para 2020.

Curva S do programa

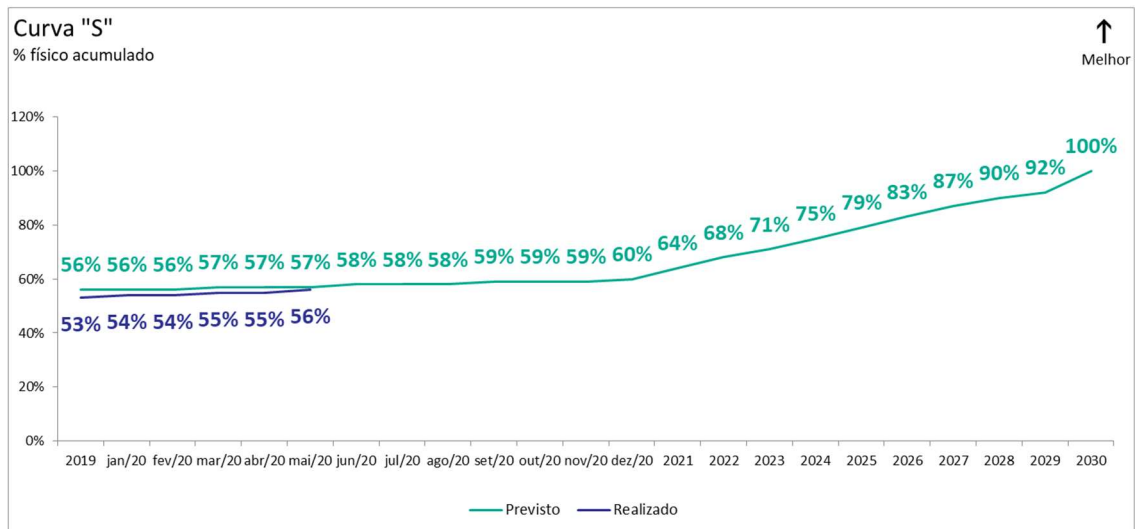


Gráfico 1. Curva "S" de avanço físico (maio/2020).

PG031 Coleta e Tratamento de Esgoto e Destinação de Resíduos Sólidos

Eixo Reconstrução e Infraestrutura

Objetivo

O Programa de Coleta e Tratamento de Esgoto e de Destinação de Resíduos Sólidos tem cunho compensatório e prevê a disponibilização de recursos financeiros pela Fundação Renova, no valor de R\$ 500 milhões, aos municípios da área ambiental 2 (banhados pelo rio Doce e pelos trechos impactados dos rios Gualaxo do Norte e Carmo) para custeio da elaboração de planos municipais de saneamento básico, elaboração de projetos de sistema de esgotamento sanitário, implementação de obras de coleta e tratamento de esgotos, implantação, ampliação e melhorias de programas de coleta seletiva, unidades de triagem de recicláveis, unidades de tratamento de orgânicos, estações de transbordo, erradicação de lixões e implantação de aterros sanitários regionais (Cláusula 169 do Termo de Tratamento e Ajustamento de Conduta (TTAC) e Revisão Extraordinária do TTAC nº 02, de 29 de junho de 2018). Adicionalmente aos recursos previstos na Cláusula 169 do TTAC, o programa prevê também a destinação de R\$ 17 milhões para atendimento ao pleito do Consórcio Público para o Tratamento e Destinação Final Adequada de Resíduos Sólidos da Região Doce Oeste do Estado do Espírito Santo (CONDOESTE), classificados como compensatórios no âmbito da Cláusula 232 do TTAC.

Cláusulas do TTAC: 169 – Em andamento, 170 – Concluída internamente.

Deliberações que impactam escopo e prazo: 75 e 122 – Concluídas internamente.

Entregas do ano de 2020

O cronograma do PG31 está em revisão.

Grandes números do programa

- Foram repassados **R\$ 8.360.248,10 para ações de esgotamento sanitário e resíduos sólidos**, para os municípios de Alpercata/MG, Dionísio/MG, Iapu/MG, Ipaba/MG, Marliéria/MG, Rio Casca/MG, São Domingos do Prata/MG, São José do Goiabal/MG, Sem-Peixe/MG, Baixo Guandu/ES, Colatina/ES e CIMVALPI (Consórcio Intermunicipal Multissetorial do Vale do Piranga) até maio/2020;
- Foram realizadas **727 horas de capacitação**, com os servidores públicos dos municípios da Área Ambiental 2 – AA2, até maio/2020. Foram ofertadas oficinas de capacitações de: Elaboração de projetos referentes a esgotamento sanitário: conceitual, básico, executivo e ambiental (Módulo I); Processo licitatório e acompanhamento de obras (Módulo II); e Estruturação de soluções consorciadas para destinação de resíduos sólidos e gestão dos serviços (Módulo IV);
- A equipe técnica executou até maio/2020, **202 ordens de serviço e 1129 visitas e reuniões de apoio técnico aos municípios**.

Fatos relevantes do mês

- Nos dias 05/05/2020 e 20/05/2020, foram realizados dois repasses ao município de São José do Goiabal/MG, somando o valor de R\$258.464,95, referente à 10ª parcela do pleito de ampliação e adequação do sistema de esgotamento sanitário da sede do município;
- Nos dias 07/05/2020 e 25/05/2020, foram realizados dois repasses ao município de Rio Casca/MG, somando o valor de R\$12.985,20, referente à 20ª e à 21ª parcelas do pleito de assessoria técnica para acompanhamento técnico de obras;
- No dia 15/05/2020, foi realizado repasse ao município de São Domingos do Prata/MG no valor de R\$9.588,00 referente ao pleito de aquisição de recipientes para coleta de resíduos sólidos recicláveis;
- No dia 21/05/2020, foi realizado repasse aos nove municípios do consórcio CIMVALPI no valor de R\$231.756,00, referente ao primeiro produto do pleito de elaboração do Plano Intermunicipal de Gestão Integrada de Resíduos Sólidos para os Municípios associados ao Consórcio Intermunicipal Multissetorial do Vale do Piranga (PIGIRS/CIMVALPI);
- No dia 27/05/2020 foi realizado o repasse ao município de São Domingos do Prata/MG no valor de R\$405.000,00 referente ao pleito de aquisição de imóvel para a construção de estação de tratamento de esgoto, estação elevatória final e indenização da faixa de servidão.

Indicadores

Todos os indicadores foram implementados e estão em medição, bem como suas respectivas metas. Conforme previsto na definição, os indicadores são todos trimestrais, e serão medidos novamente no mês de julho/20. Abaixo os gráficos com realizado apurado na última medição (abril/2020).

As metas dos indicadores "Avaliação quantitativa da capacitação", "Avaliações qualitativas da capacitação" e "Avaliações qualitativas do apoio técnico" foram ajustadas no relatório para seguirem o que está previsto na definição.

Devido à recente reestruturação da curva de desembolso do programa, a partir do relatório desse mês, os três indicadores referentes ao repasse (I01, I02 e I05) tiveram suas metas recalculadas a partir de fevereiro.

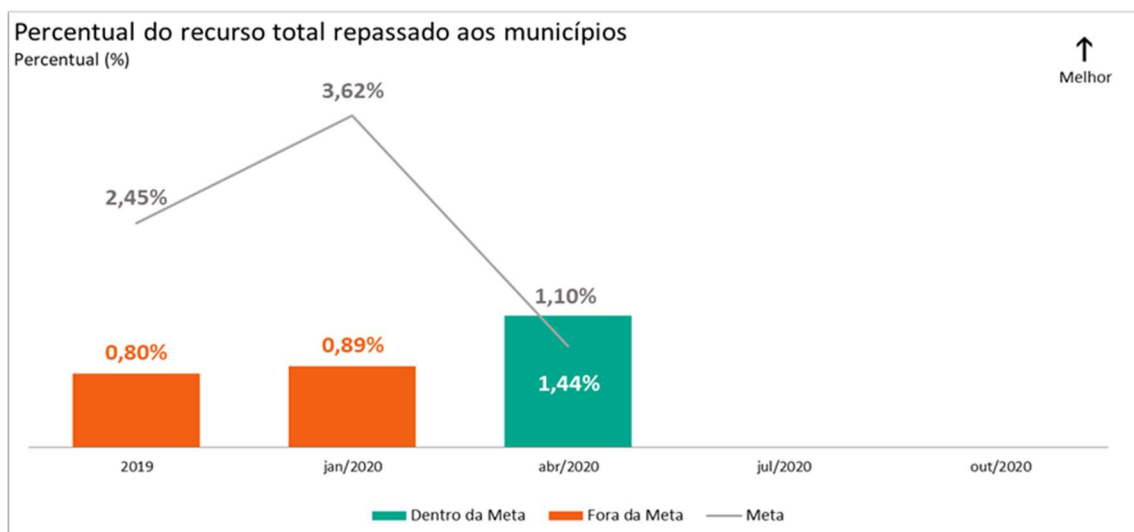


Gráfico 1. Percentual do recurso repassado. (maio/2020).

O VALOR REPORTADO NO INDICADOR ACIMA COMO REPASSE DE JANEIRO DE 2020 FOI AJUSTADO EM R\$ 31.757,63, OU 0,01 PONTO PERCENTUAL, POIS, APÓS O FECHAMENTO DO RELATÓRIO DAQUELE MÊS HOUVE O REPORTE DE NOVOS VALORES.



Gráfico 2. Percentual do valor teto repassado, por município. (maio/2020).

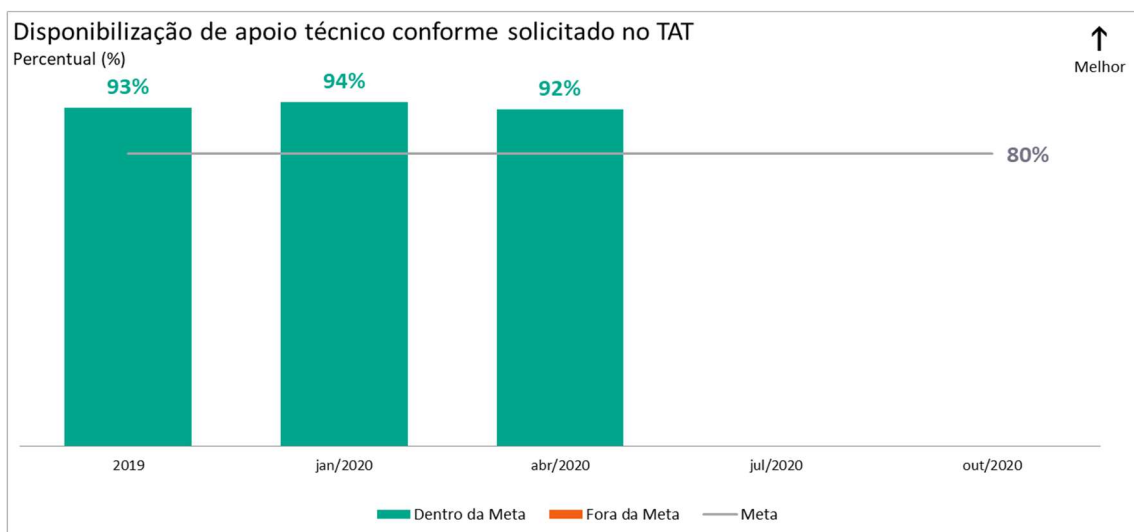


Gráfico 3. Disponibilização de apoio técnico conforme solicitado no Termo de Apoio Técnico (TAT). (maio/2020).

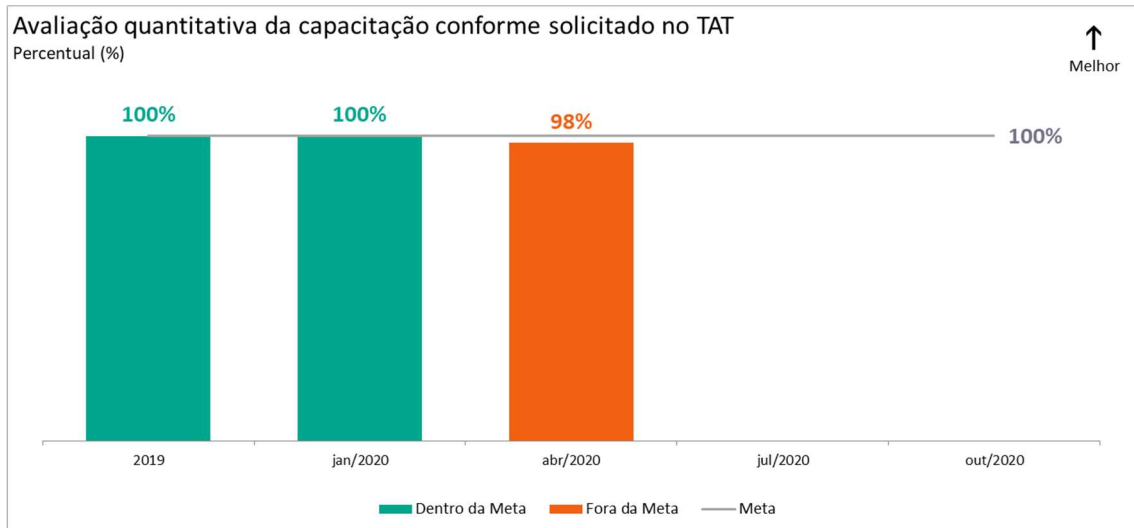


Gráfico 4. Avaliação quantitativa da capacitação conforme solicitado no TAT. (maio/2020).

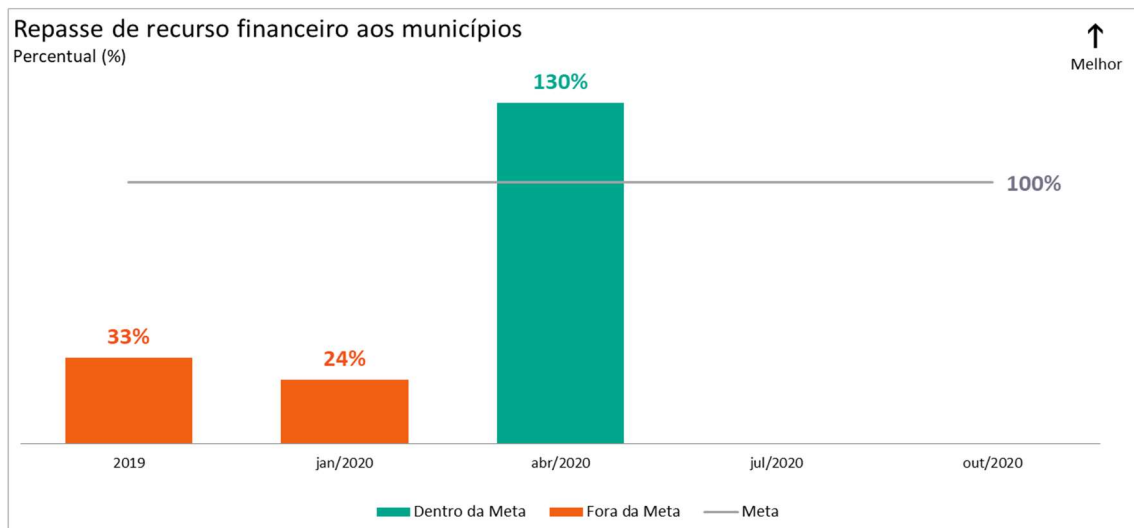


Gráfico 5. Repasse de recurso financeiro aos municípios. (maio/2020).

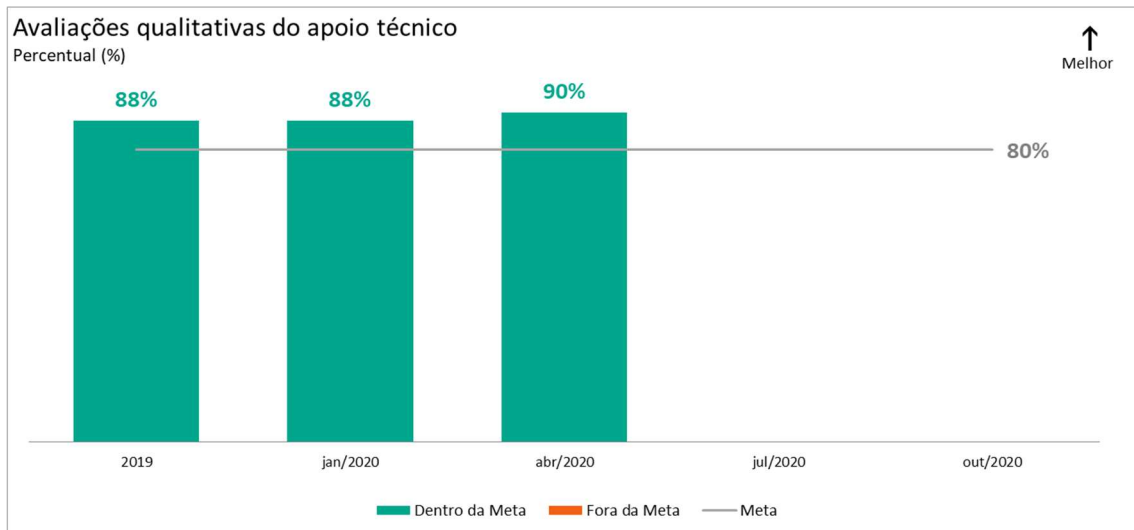


Gráfico 6. Avaliações qualitativas do apoio técnico. (maio/2020).

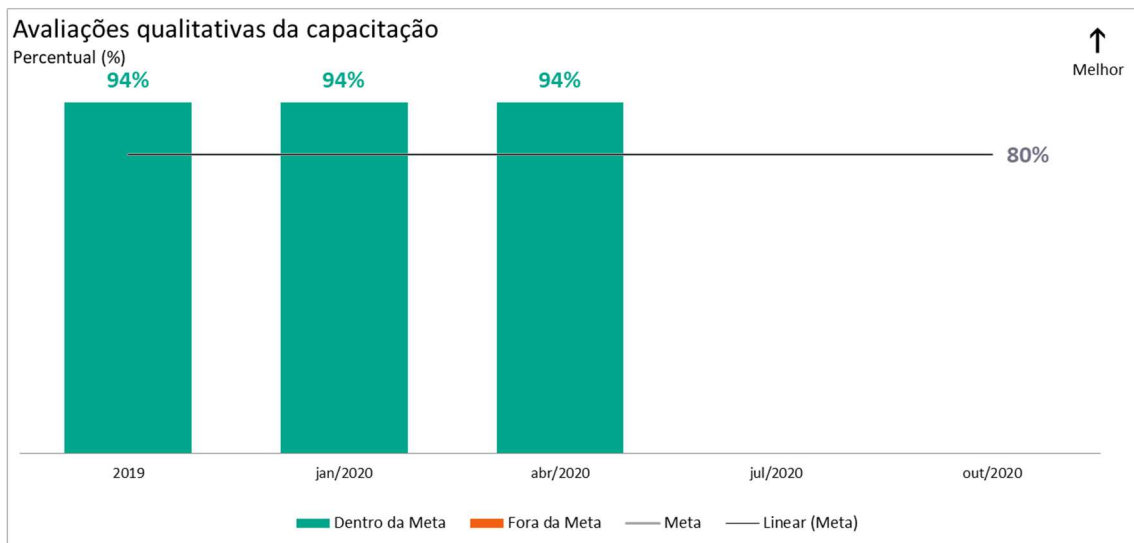


Gráfico 7. Avaliações qualitativas da capacitação. (maio/2020).

Curva S do programa

O cronograma do PG31 está em revisão.

PG032 Melhoria dos Sistemas de Abastecimento de Água

Eixo Reconstrução e Infraestrutura

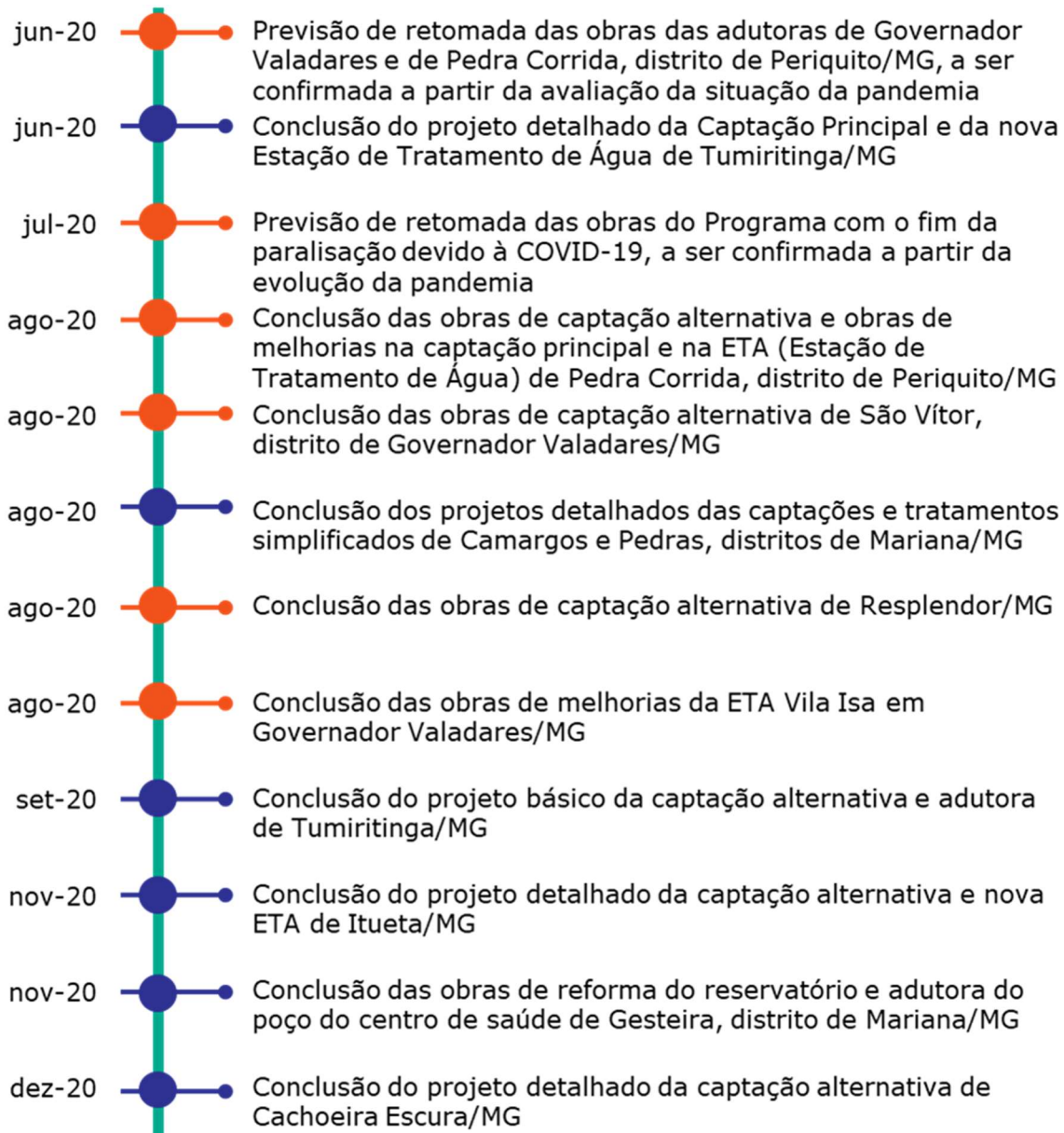
Objetivo

O objetivo principal do Programa é promover alternativas de captação e adução de água, visando garantir, em partes, o reestabelecimento do abastecimento de água com a redução de dependência relativa ao rio Doce, e promover melhorias referentes a tratamentos de água para abastecimento público, por meio de medidas de cunhos reparatório e compensatório, em localidades que tiveram seus sistemas de abastecimento temporariamente inviabilizados.

Cláusula do TTAC: 171 – Em andamento

Deliberações que impactam escopo e prazo: 4, 10, 16, 98, 123, 124, 185, 315, 325, 378 – Concluídas Internamente; 33, 379 – Em andamento; 258 e 308 – Reprogramadas.

Entregas do ano de 2020



● Concluído
 ● Em Andamento
 ● Planejado
 ● Reprogramado

Grandes números do Programa

- **13*** sistemas de tratamento de água concluídos, entre Estações de Tratamento de Água (ETAs) convencionais e tratamentos simplificados, até maio/2020;
- **10** adutoras concluídas (entre concluídas e reformadas), até maio/2020;
- **15** sistemas de captação alternativos construídos (entre fontes superficiais e subterrâneas), até maio/2020.

*DENTRE OS 13 SISTEMAS CONCLUÍDOS, SETE APRESENTAM PENDÊNCIAS NA FINALIZAÇÃO DAS REFORMAS.

Fatos relevantes do mês

- Conclusão do período de operação assistida do novo sistema de abastecimento de água Galileia/MG. O sistema inclui 4 poços tubulares e uma nova ETA equipada com uma Unidade de Tratamento de Resíduos (UTR);
- Aumento do tempo de operação dos poços C01 e C02 de 9 para 13 horas por dia em Resplendor/MG, diminuindo a dependência do município de abastecimento emergencial por meio de caminhões-pipa;
- Protocolo de resposta em cumprimento ao Item 1 do Eixo Prioritário nº 9 (Abastecimento de Água para Consumo Humano) da Ação Civil Pública das mantenedoras à 12ª Vara Federal Cível e Agrária da Seção Judiciária de Minas Gerais;
- Conclusão do projeto detalhado do novo sistema de abastecimento de água de Boninsegna, distrito de Marilândia/ES;
- Conclusão do projeto básico da nova ETA e captação principal de São Tomé do Rio Doce, distrito de Tumiritinga/MG;

- Postergação da paralisação das obras do Programa como medida de prevenção em meio à pandemia de COVID-19, atendendo à diretriz da governança da Fundação Renova e às recomendações das entidades de saúde.

Indicadores

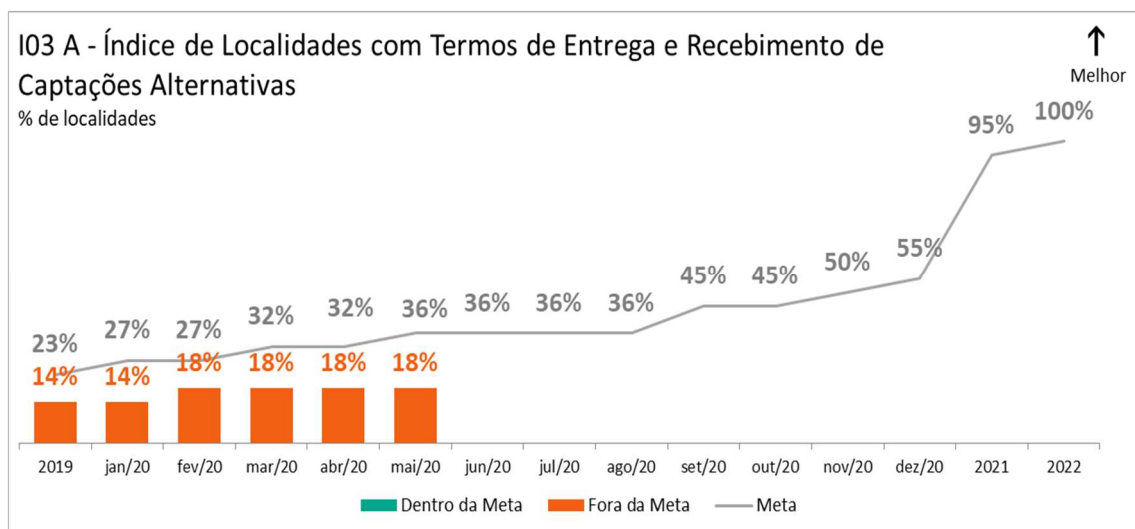


Gráfico 1. (%) de localidades com termo de entrega e recebimento de captações alternativa (maio/2020). Gráfico acumulado.

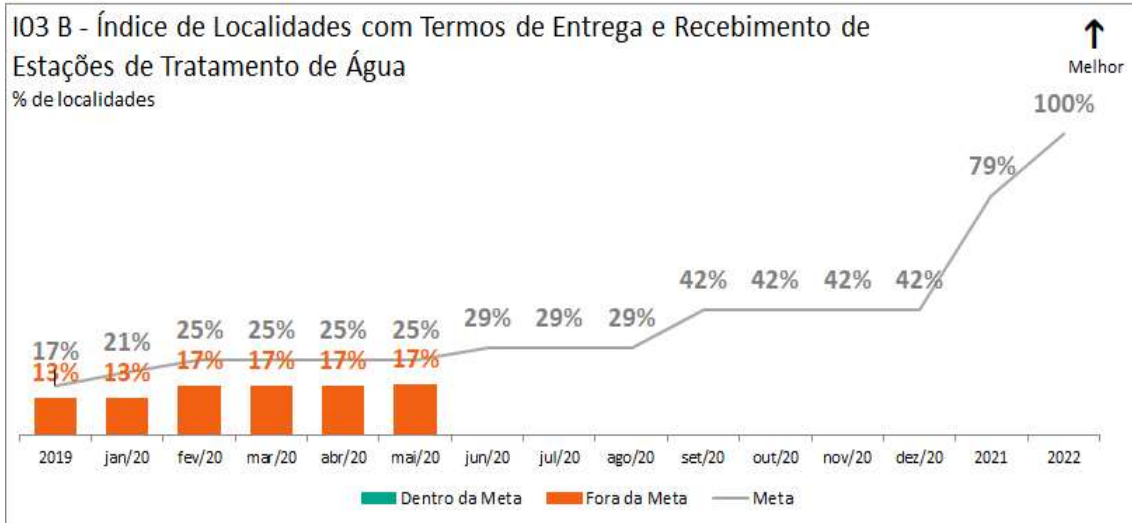


Gráfico 2. (%) de localidades com termo de entrega e recebimento de estações de tratamento de água (maio/2020). Gráfico acumulado.

Curva S do programa

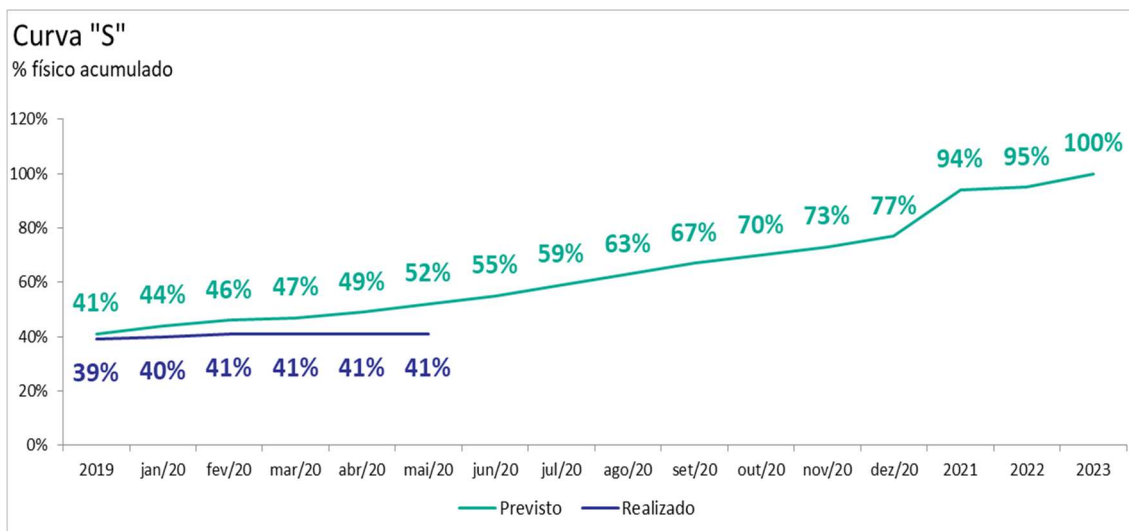


Gráfico 3. Curva "S" de avanço físico (maio/2020).

PG033 Programa de Educação para Revitalização da Bacia do Rio Doce (Educação Ambiental)

Eixo Pessoas e Comunidades

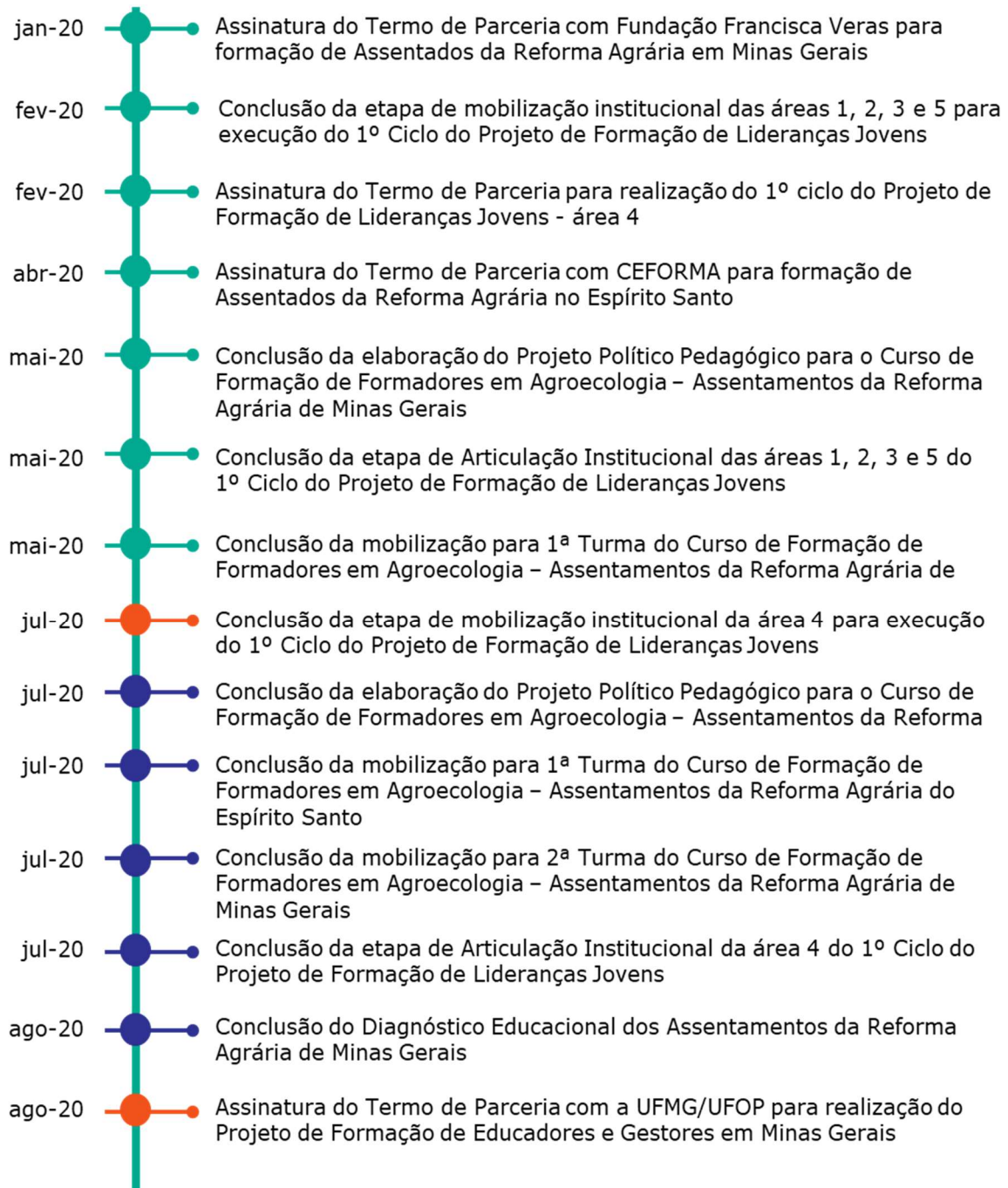
Objetivo

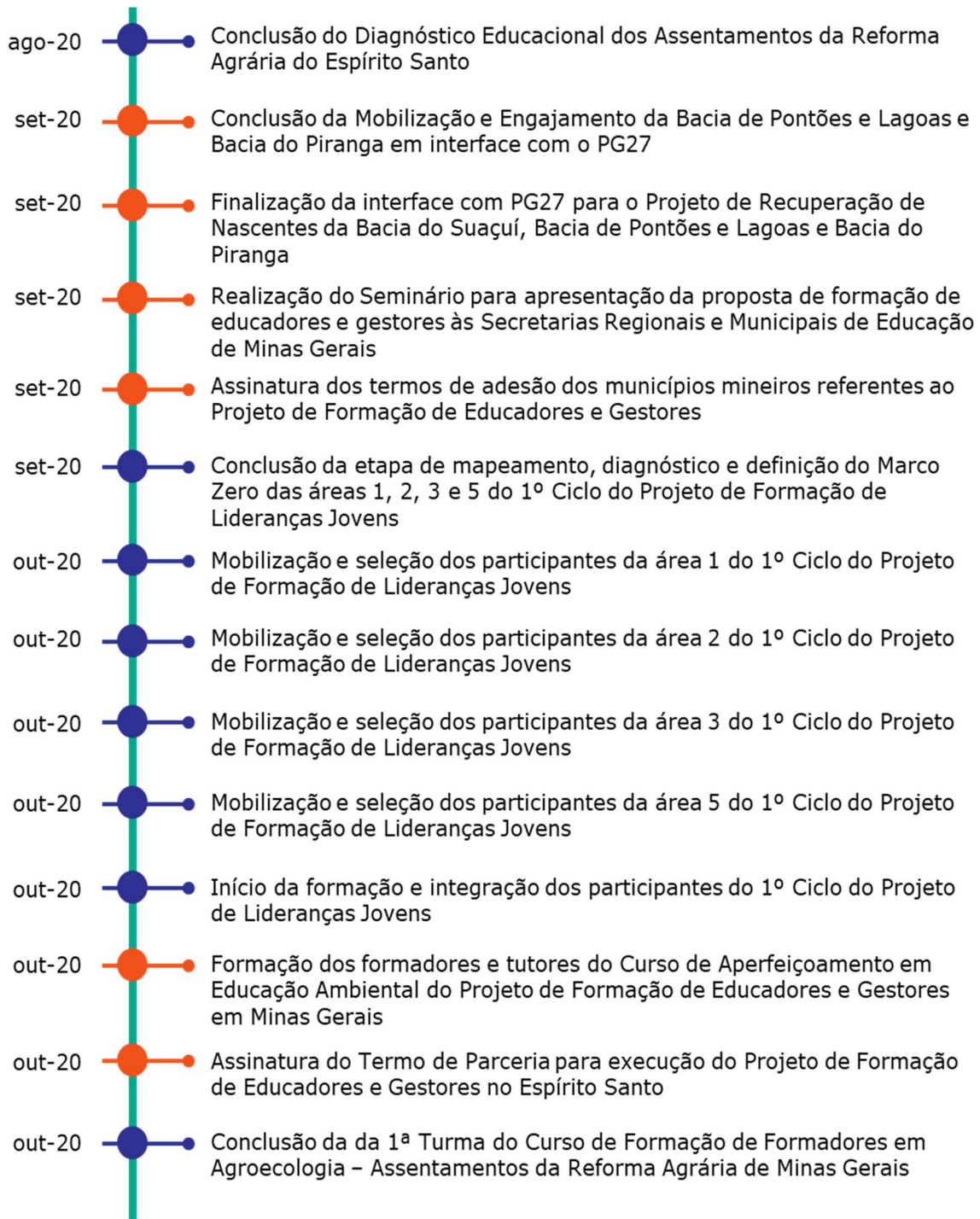
Desenvolver processos educativos que visam a promoção de uma cultura de sustentabilidade para revitalização da Bacia do Rio Doce.

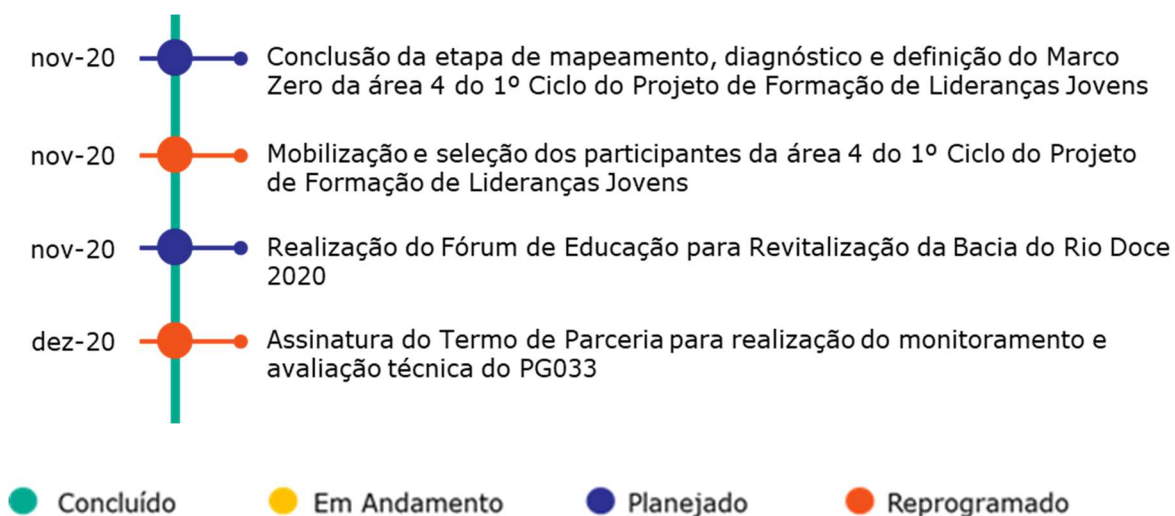
Cláusulas do TTAC: 172 – Caput 1 – Concluída internamente e 172 – Caput 2 – Em andamento.

Deliberações que impactam escopo e prazo: 240 – Item 1, 288 – Itens 1 e 2 – Concluída internamente; 136 – Item 1 – Em andamento.

Entregas do ano de 2020







Grandes números do programa

O programa não possui grandes números.

Fatos relevantes do mês

Formação de Lideranças Jovens

- Conclusão da etapa de Articulação Institucional das áreas 1, 2, 3 e 5 do 1º Ciclo do Projeto de Formação de Lideranças Jovens. A apresentação do projeto para as prefeituras aconteceu parcialmente de forma virtual, devido a medida de isolamento social provocada pela pandemia de COVID-19.

Processo de Interface: Educação para Planejamento de Território Sustentáveis

- Conclusão da elaboração do Projeto Político Pedagógico do Curso de Formação de Formadores em Agroecologia para os Assentados (as) da Reforma Agrária de Minas Gerais;
- Conclusão da Mobilização para a 1ª turma do Curso de Formação de Formadores em Agroecologia para os Assentados (as) da Reforma Agrária de Minas Gerais;
- Conclusão da elaboração da proposta do Diagnóstico Educacional que subsidiará as formações em agroecologia nos 10 Assentamentos da Reforma Agrária de Minas Gerais.

Indicadores

Os indicadores do programa estão em revisão.

Curva S do programa

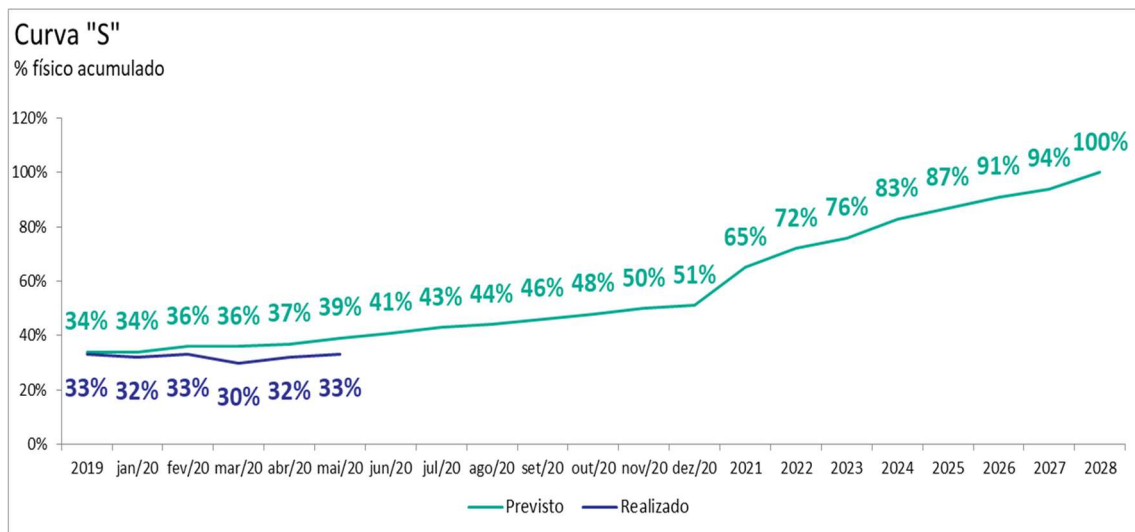


Gráfico 1. Curva "S" de avanço físico (maio/2020).

PG034 Preparação para Emergências Ambientais

Eixo Pessoas e Comunidades

Objetivo

Implantação de ações de incremento às estruturas de apoio para os sistemas de emergências ambientais nos Municípios de Mariana, Barra Longa, Rio Doce e Santa Cruz do Escalvado, conforme previsto na Cláusula 173 do TTAC.

Cláusulas do TTAC: 173 §1º, §2º e Caput 1- Concluídos internamente; 173 Caput 2 – Em andamento.

Deliberações que impactam escopo e prazo: 128 – Concluída internamente; 303 – Em andamento.

Entregas do ano de 2020



Grandes números do programa

O programa não possui grandes números.

Fatos relevantes do mês

- Exclusão dos projetos “Sistema de Monitoramento de Cheias” e “Monitoramento e Manutenção do Sistema de Cheias” do PG34, conforme tratado na Nota Técnica CT-GRSA 12/2020, devendo os custos já realizados serem retirados de seu escopo.

Escola Segura, Núcleo de Proteção e Defesa Civil e Fortalecimento do Sistema de Proteção e Defesa Civil

- Conclusão da execução do cronograma de publicações de maio/20 da Assessoria Técnica Remota às Defesas Civas, que envolve estratégias para acompanhamento e continuidade das atividades desenvolvidas de apoio às Defesas Civas (Escola Segura, Núcleo de Proteção e Defesa Civil e Comitê Gestor de Riscos), durante o período de isolamento social devido a pandemia de COVID-19.

Indicadores

Os indicadores do programa estão em revisão.

Curva S do programa

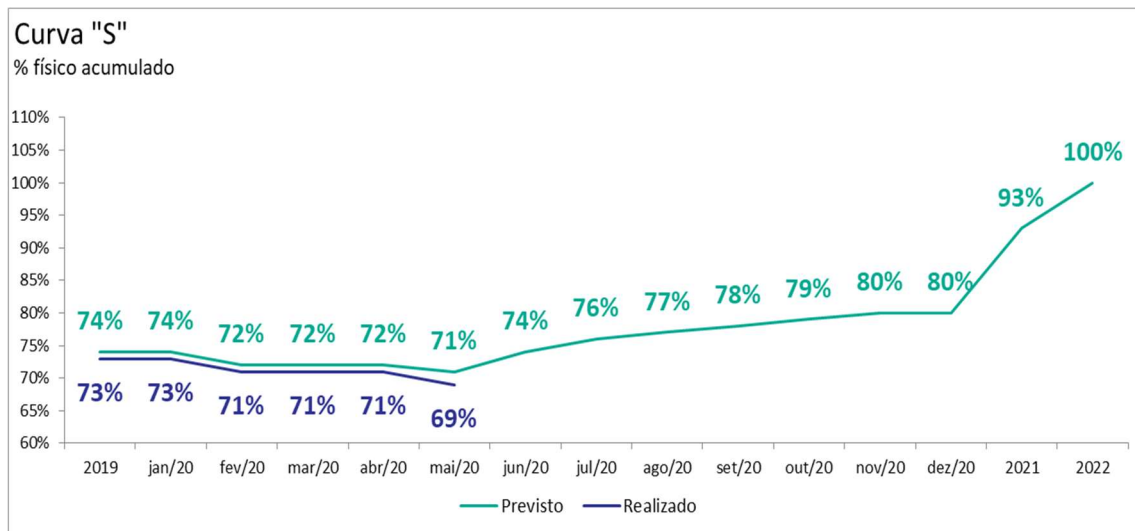


Gráfico 1. Curva "S" de avanço físico (maio/2020).

OBS.: A ALTERAÇÃO DO AVANÇO FÍSICO VISTA NO MÊS DE MAIO É EM DECORRÊNCIA DA REDISTRIBUIÇÃO DOS PESOS DAS TAREFAS DO CRONOGRAMA DO PG34 EM FUNÇÃO DO ORÇAMENTO PREVISTO PARA CADA PROJETO. ESSA ALTERAÇÃO FOI VALIDADA COM A EQUIPE TÉCNICA DO PROGRAMA E ESTÁ SEGUINDO O FLUXO DE GESTÃO DE MUDANÇAS PADRÃO.

PG035 Programa de Informação para a População

Eixo Pessoas e Comunidade

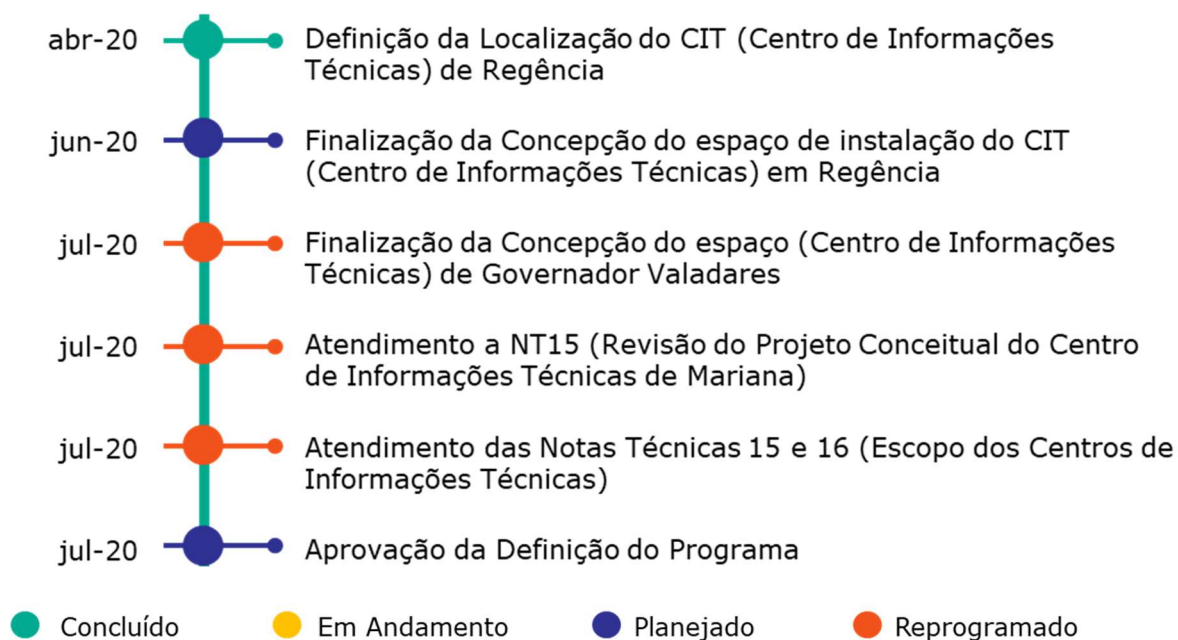
Objetivo

Implantar um Centro de Informações Técnicas (CIT) da Área Ambiental 1 em Mariana, bem como, um CIT na cidade de Governador Valadares (MG) e um em Linhares (ES). Essas estruturas são destinadas a comunicar e informar a população quanto aos aspectos socioambientais e socioeconômicos, conforme cláusula 174 (Anexo II) do Termo de Transação e Ajustamento de Conduta (TTAC).

Cláusulas do TTAC: 174 – Concluída internamente; 174 §1º - Em andamento.

Deliberações que impactam escopo e prazo: 229 - Itens 3 e 5 – Concluídas internamente; 229 - Item 4 e 306 - Em andamento; 376 – Reprogramada.

Entregas do ano de 2020



NOTA: TENDO EM VISTA A NOTA TÉCNICA 12/2018/CTPDCS/CIF, A DELIBERAÇÃO CIF Nº 230 E A CLÁUSULA 203 DO TTAC, QUE POSSIBILITOU A REVISÃO DOS PROGRAMAS DA FUNDAÇÃO RENOVA, O CRONOGRAMA FOI ALTERADO E ENVIADO À CÂMARA TÉCNICA DE PARTICIPAÇÃO, DIÁLOGO E CONTROLE SOCIAL (CT-PDCS) PARA AVALIAÇÃO. DEVIDO A ISSO, AS ATIVIDADES ESTÃO EM PROCESSO DE DETALHAMENTO.

Grandes números do programa

A Fundação Renova vem estabelecendo uma série de ações que visam proteger colaboradores, parceiros e comunidades atingidas da evolução e dos impactos da pandemia do coronavírus (COVID-19). Dessa maneira, devido às circunstâncias, as atividades foram suspensas, inclusive as do Centro de Informações Técnicas (CIT) Mariana, as quais foram paralisadas a partir do dia 16/03/2020. Estas medidas se deram a fim de se evitar aglomerações que possam vir a colocar em risco a saúde das pessoas.

Fatos relevantes do mês

Não houve fatos relevantes no último mês.

Indicadores

Conforme estabelecido pela Nota Técnica 12/2018/CTPDCS/CIF e Deliberação CIF nº 230, os indicadores do Programa deverão ser redefinidos em conjunto com a Câmara Técnica de Participação, Diálogo e Controle Social (CT-PDCS), por meio de oficinas participativas, com a participação de especialistas em construção de indicadores e/ou monitoramento, membros da CT-PDCS, assessorias técnicas, pessoas atingidas, auditoria independente e equipe do Programa. Portanto, esse processo encontra-se em andamento.

PG036 Comunicação Nacional e Internacional

Eixo Pessoas e Comunidades


Objetivo

Estabelecer sítio eletrônico, em no mínimo dois idiomas, para divulgar as ações e os programas desenvolvidos em função do Termo de Transação e Ajustamento de Conduta (TTAC).

Cláusula do TTAC:175 – Concluída internamente.

Deliberação que impacta escopo e prazo: 230 – Concluída internamente.

Entregas do ano de 2020

dez-20  Execução do processo de manutenção do sítio eletrônico

 Concluído  Em Andamento  Planejado  Reprogramado

Grandes números do programa

Tabela 1. Grandes Números (maio/2020).

INDICADOR	ABRIL 2020	MAIO 2020	ACUMULADO 2020	ACUMULADO 2016 a 2020
Acessos ao site	83.867	90.780	442.748	2.640.572
Documentos no site	8	3	38**	313**
Vídeos	6	7	36	387
Notícias Publicadas	11	15	77	680

NOTA: *OS NÚMEROS PODEM SOFRER VARIAÇÕES, TENDO EM VISTA QUE ALGUMAS LOCALIDADES NÃO SÃO MAPEADAS/AVALIADAS NO GOOGLE ANALYTICS. **FORAM INCLUÍDOS, NO ACUMULADO, 6 DOCUMENTOS PUBLICADOS ENTRE SETEMBRO DE 2018 E MARÇO DE 2020 QUE NÃO FORAM REPORTADOS ANTERIORMENTE NESTE RELATÓRIO.

Fatos relevantes do mês

- Atualização das entregas e fatos relevantes do mês reportadas pelos programas no relatório mensal do CIF (Comitê Interfederativo) e nas páginas dos programas hospedados no site, nas versões em português e inglês.

Indicadores

Tabela 2. Indicadores mensurados atualmente (maio/2020).

INDICADOR	ABRIL 2020	MAIO 2020
Tempo médio de resposta nas redes sociais*	4h17min	22h07min***
Alcance orgânico LinkedIn (impressões)	186,1 mil	64,7 mil****
Alcance orgânico Facebook (impressões)	1,8 milhões	31 mil
Visualizações no Youtube (views)	4,9 mil	7,2 mil
Acessos das cidades prioritárias ao site**	40,4 mil	44,4 mil
Visualizações de páginas de serviço	126,9 mil	157,4 mil

NOTA: *POR UMA LIMITAÇÃO DE ACESSO À API DO LINKEDIN, O TEMPO MÉDIO DE RESPOSTA NÃO CONSIDERA DADOS DESTA FERRAMENTA. / **OS NÚMEROS PODEM SOFRER VARIAÇÕES, TENDO EM VISTA QUE ALGUMAS LOCALIDADES NÃO SÃO MAPEADAS/AVALIADAS NO GOOGLE ANALYTICS./ *** HOUVE AUMENTO CONSIDERÁVEL DO TEMPO DE ATENDIMENTO REPORTADO ESTE MÊS DEVIDO À FINALIZAÇÃO DE INTERAÇÕES PENDENTES. O TEMPO MÉDIO DE ATENDIMENTO É O CÁLCULO DA MÉDIA DAS MUDANÇAS DE STATUS DAS INTERAÇÕES. / ****NÚMEROS REPORTADOS DO LINKEDIN ESTÃO CONSIDERANDO APENAS ALCANCES ORGÂNICOS CONFORME MÉTRICA DEFINIDA PELO CIF.

OS INDICADORES REPORTADOS ACIMA SÃO MENSURADOS MENSALMENTE, ENTRETANTO, CONFORME ESTABELECIDO PELA NOTA TÉCNICA 12/2018/CTPDCS/CIF E DELIBERAÇÃO CIF Nº 230, OS INDICADORES DO PROGRAMA DEVERÃO SER REDEFINIDOS EM CONJUNTO COM A CÂMARA TÉCNICA DE PARTICIPAÇÃO, DIÁLOGO E CONTROLE SOCIAL, POR MEIO DE OFICINAS PARTICIPATIVAS, COM A PARTICIPAÇÃO DE ESPECIALISTAS EM

CONSTRUÇÃO DE INDICADORES E/OU MONITORAMENTO, MEMBROS DA CT-PDCS, ASSESSORIAS TÉCNICAS, PESSOAS ATINGIDAS, AUDITORIA INDEPENDENTE E EQUIPE DO PROGRAMA. ESSE PROCESSO ENCONTRA-SE EM ANDAMENTO.

PG038 Monitoramento da Bacia do Rio Doce

Eixo Terra e Água

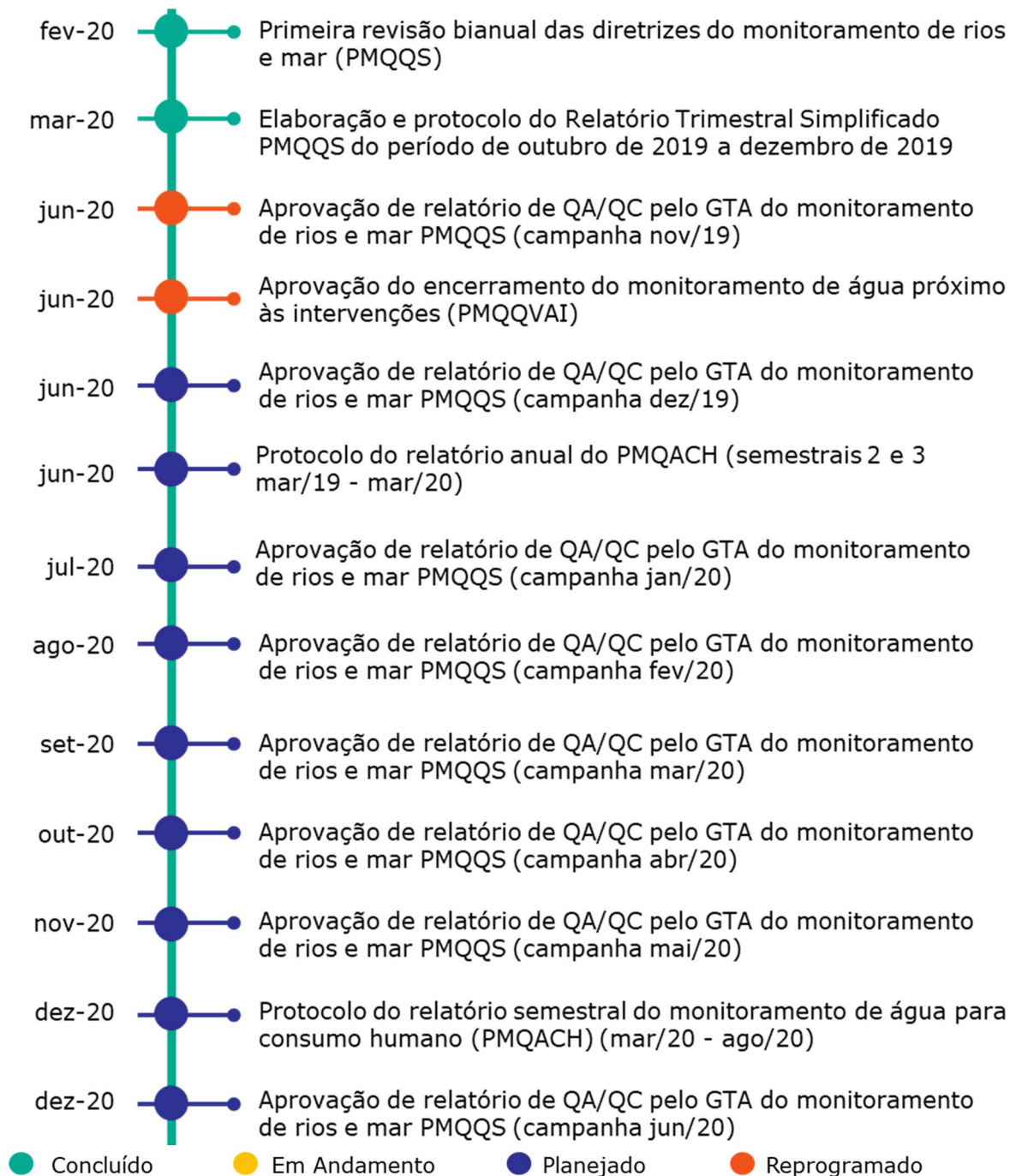
Objetivo

Desenvolver e implementar um programa de investigação e monitoramento da Bacia do Rio Doce, área estuarina, costeira e marinha impactadas, gerando informações sobre a qualidade da água e sedimentos para suportar a tomada de decisões dos demais programas da Fundação Renova, órgãos ambientais e agências de água.

Cláusulas do Termo de Transação e de Ajustamento de Conduta (TTAC): 177 e 178 – Concluídas internamente.

Deliberações que impactam escopo e prazo: 76 e 310 – Concluídas internamente.

Entregas do ano de 2020



Grandes números do programa

Plano de Monitoramento Quali-quantitativo Sistemático (PMQQS)

- Em 2020 está aprovado um orçamento de **R\$ 47.859.233,00** para ações de continuidade dos programas de monitoramento de água e sedimentos da bacia do rio doce e zona costeira e estuarina;
- **650 quilômetros** de monitoramento de **rios e lagoas**, **230 quilômetros** de monitoramento ao longo da **zona costeira e estuarina**;
- **92 pontos de monitoramento** distribuídos no rio Doce e na zona costeira indicam que a água bruta do Rio Doce pode ser consumida após tratamento convencional;
- Entre esses pontos estão **22 estações automáticas** que geram informações em tempo real;
- **80 parâmetros físicos, químicos e biológicos** são analisados na água e nos sedimentos.

Fatos relevantes do mês

Plano de Monitoramento Quali-quantitativo Sistemático (PMQQS)

- Protocolo do Relatório Mensal do Programa de Garantia e Controle da Qualidade (QA/QC) dos dados Físico-químicos do PMQQS referente a janeiro de 2020;
- Protocolo do Relatório Mensal do Programa de Garantia e Controle da Qualidade (QA/QC) dos dados Físico-químicos do PMQQS referente a fevereiro de 2020.

Indicadores

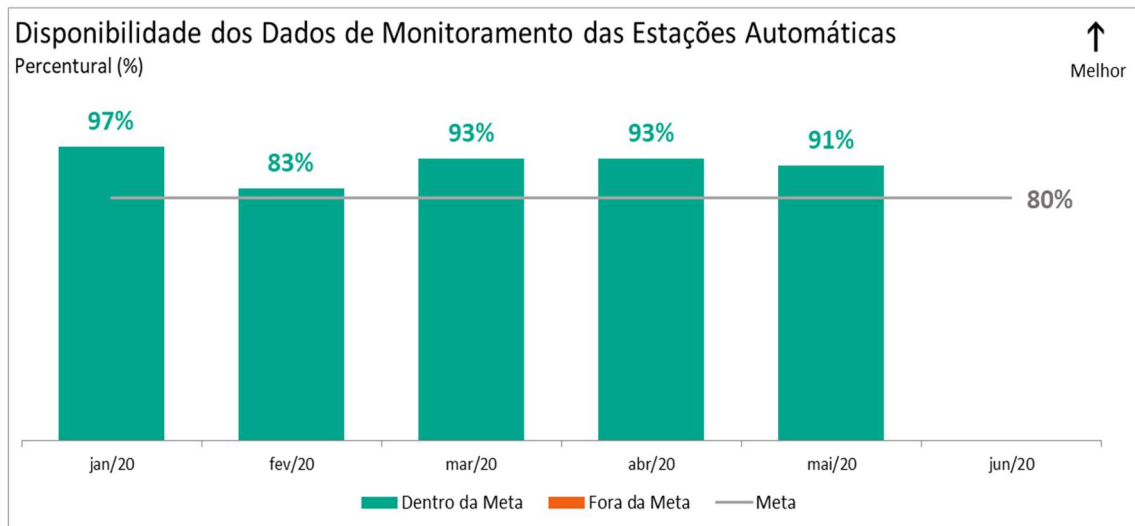


Gráfico 1 Disponibilidade dos dados de monitoramento das estações automáticas. Gráfico Mensal.

O RESULTADO DO INDICADOR DE "DISPONIBILIDADE DE DADOS DE MONITORAMENTO DAS ESTAÇÕES AUTOMÁTICAS" APRESENTOU RESULTADO POSITIVO NO MÊS DE MAIO, ASSIM COMO NOS DEMAIS MESES DE 2020.

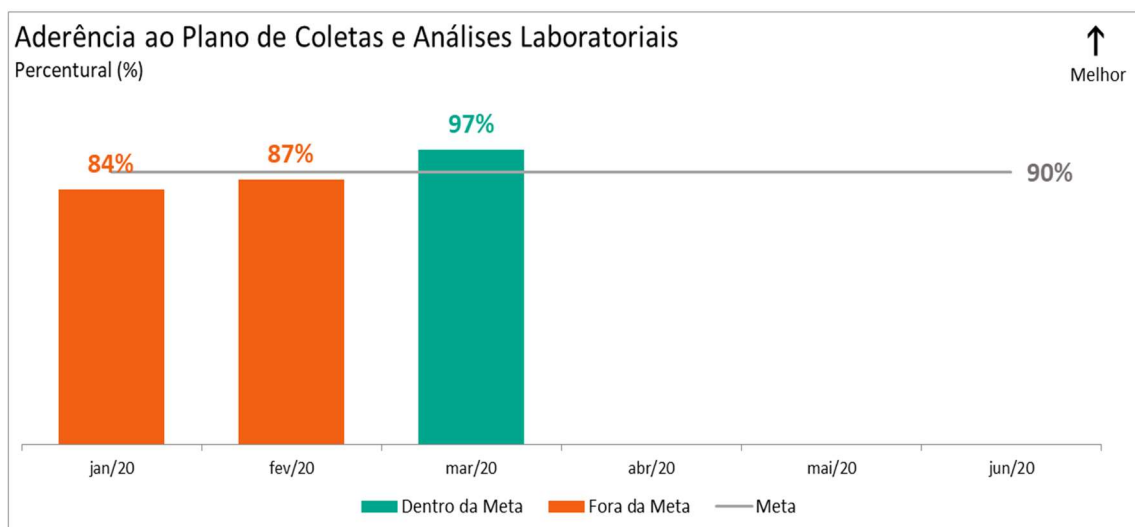


Gráfico 2 Aderência ao plano de coletas e análises laboratoriais. Gráfico Mensal.

O INDICADOR DE "ADERÊNCIA AO PLANO DE COLETA E ANÁLISES LABORATORIAIS" É REPORTADO COM DOIS MESES DE DEFASAGEM, POIS O PRAZO DE ENTREGA DOS LAUDOS LABORATORIAIS COLETADOS E ANALISADOS CONFORME CONTRATO É DE 60 DIAS, ALÉM DO PRAZO PARA TRIAGEM E CONFERÊNCIA DOS DADOS PARA ALIMENTAÇÃO DE BANCO DE DADOS. FORAM DESCONSIDERADAS PARA O CÁLCULO DO INDICADOR AS ANÁLISES DE CHUMBO 210, DE ACORDO COM A NOTA TÉCNICA 45/2019 DO GTA-PMQQS.

COM A PARALISAÇÃO DAS COLETAS EM 17/3/2020, SOMENTE O PLANEJADO PARA O PERÍODO ATÉ A DATA DE PARALISAÇÃO FOI CONSIDERADO PARA O CÁLCULO DO INDICADOR. COM ISSO, O INDICADOR DO MÊS DE MARÇO APRESENTOU UMA ADERÊNCIA DE 97%.

Curva S do programa

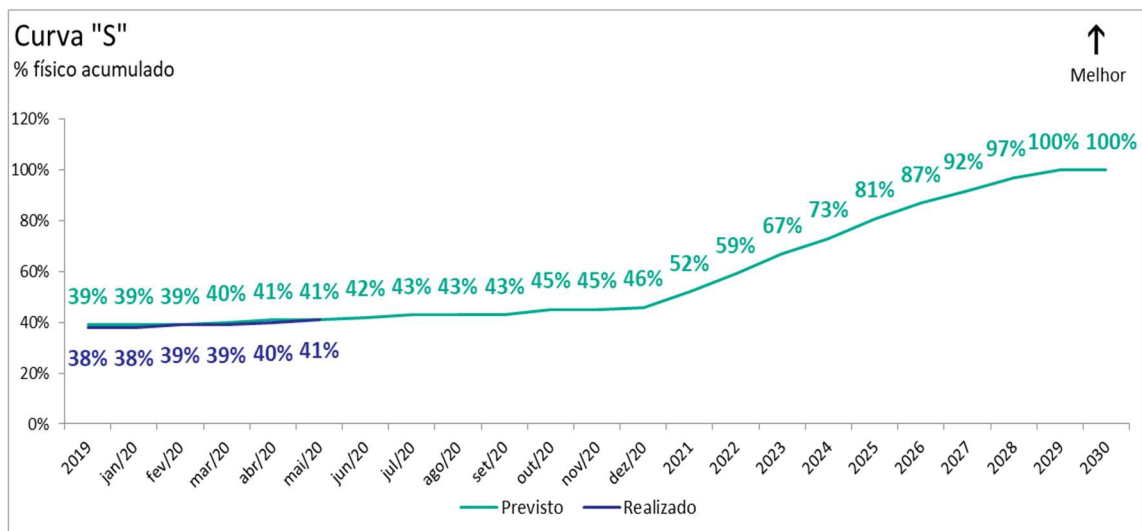


Gráfico 3. Curva "S" de avanço físico (maio/2020).

O GRÁFICO DA CURVA S APRESENTA O AVANÇO FÍSICO REALIZADO DO PG038 IGUAL AO AVANÇO FÍSICO PREVISTO PARA O MÊS DE MAIO DE 2020, NÃO APRESENTANDO DESVIO PARA O PERÍODO.

PG039 Unidades de Conservação

Eixo Terra e Água

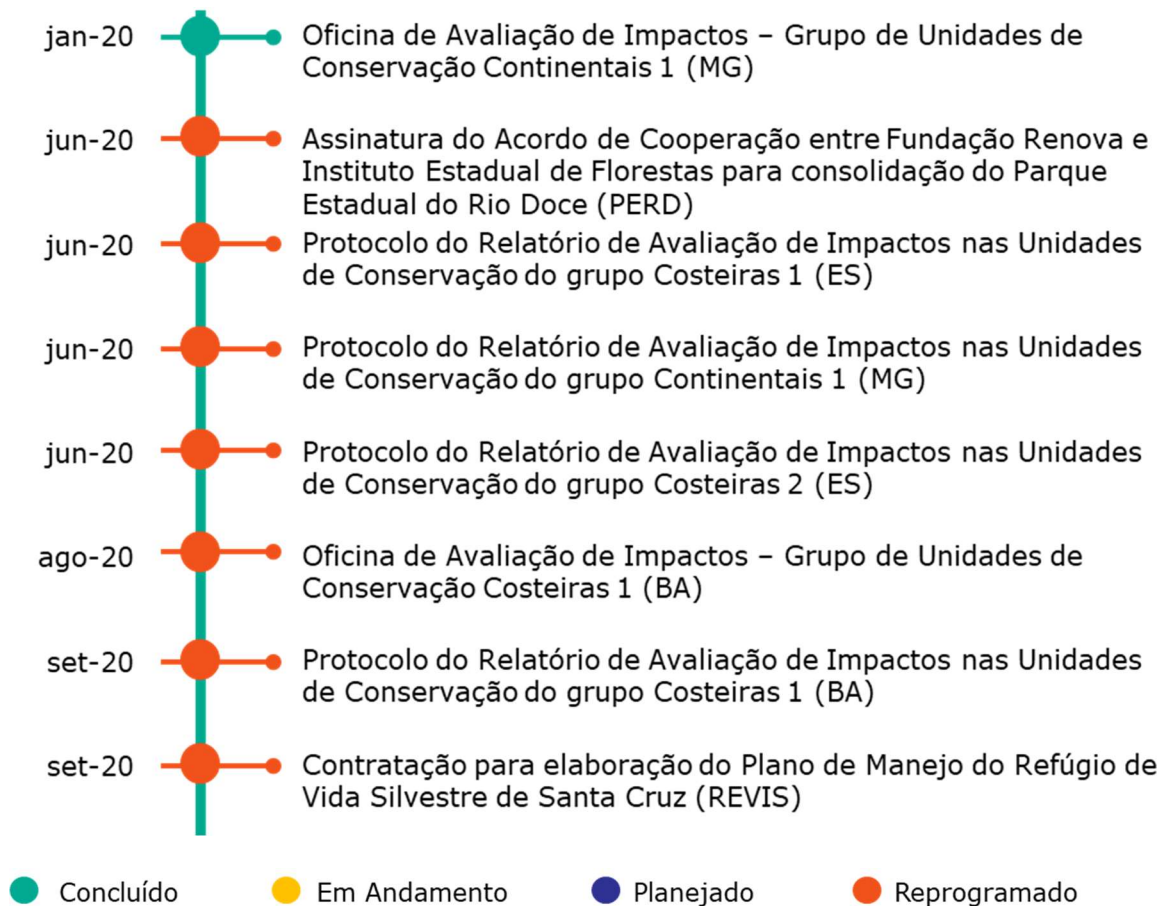
Objetivo

O programa tem como objetivo custear estudos referentes aos impactos nas Unidades de Conservação direta e indiretamente afetadas pelo rompimento da barragem e implementar ações de reparação. Além disso, custear em caráter compensatório, ações referentes à consolidação de duas Unidades de Conservação (UC), além de ações compensatórias na Área de Proteção Ambiental na foz do rio Doce, a ser criada pelo Poder Público.

Cláusulas do TTAC: 181- Reprogramada e 182 – Em andamento.

Deliberações que impactam escopo e prazo: 36, 114 – Item 2, 138 – Item 2, 221 – Item 1 e 218 – Itens 3 e 4 – Concluídas internamente; 283 – Item 3 e 318 – Item 3 – Em andamento.

Entregas do ano de 2020*



*ANTERIORMENTE CONSTAVA NA LINHA DO TEMPO DE 2020 A ENTREGA "APROVAÇÃO E PRIORIZAÇÃO DO PLANO DE AÇÃO DE REPARAÇÃO DAS UNIDADES DE CONSERVAÇÃO IMPACTADAS", QUE FOI REPROGRAMADA PARA JANEIRO DE 2021, EM FUNÇÃO DA PARALISAÇÃO DAS ATIVIDADES DE CAMPO NAS UNIDADES DE CONSERVAÇÃO DA BAHIA DEVIDO ÀS RECOMENDAÇÕES DE PREVENÇÃO À DISSEMINAÇÃO DO COVID-19.

Grandes números do programa

- **5 Oficinas de Diagnóstico** realizadas para apresentar e debater o diagnóstico de linha de base dos meios físico, biótico e socioeconômico para as Unidades de Conservação e novas informações compartilhadas pelos participantes;
- **4 Oficinas de Avaliação** realizadas para apresentar e discutir os resultados das expedições a campo e analisar as propostas de novos estudos ou medidas reparatórias para as Unidades de Conservação avaliadas;
- Protocolo dos relatórios finais dos estudos de avaliação de impactos de **6 Unidades de Conservação** avaliadas;

Fatos relevantes do mês

- Em 26/05/2020, foi recebido por e-mail do Instituto Chico Mendes de Conservação da Biodiversidade (ICMBio) o Termo de Referência para contratação da Caracterização Qualitativa e Quantitativa e Mapeamento da Vegetação e do Uso do Solo e Ocupação do Solo nas Unidades de Conservação Refúgio de Vida Silvestre (REVIS) de Santa Cruz e Área de Proteção Ambiental (APA) Costa das Algas, necessário para o início do processo de contratação pela Fundação Renova. Este estudo é indispensável ao processo de elaboração do Plano de Manejo das Unidades de Conservação, cuja contratação se encontra em andamento pela Renova.

Indicadores*

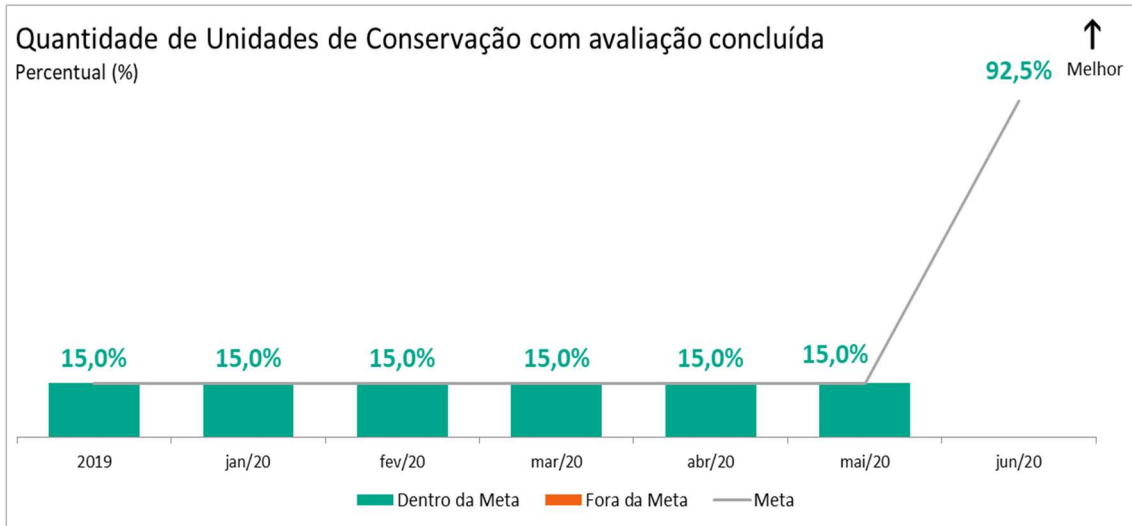


Gráfico 1. Quantidade de Unidades de Conservação com avaliação concluída (maio/2020). Gráfico Acumulado.

O CRONOGRAMA DE CONCLUSÃO DA AVALIAÇÃO DE IMPACTOS DAS TRÊS UNIDADES DE CONSERVAÇÃO DA BAHIA ESTÁ EM DEFINIÇÃO, DEVIDO AO CONTEXTO ATUAL E AS MEDIDAS RESTRITIVAS PARA ENFRENTAMENTO DA EMERGÊNCIA CAUSADA PELA PANDEMIA DO COVID-19.

Curva S do programa

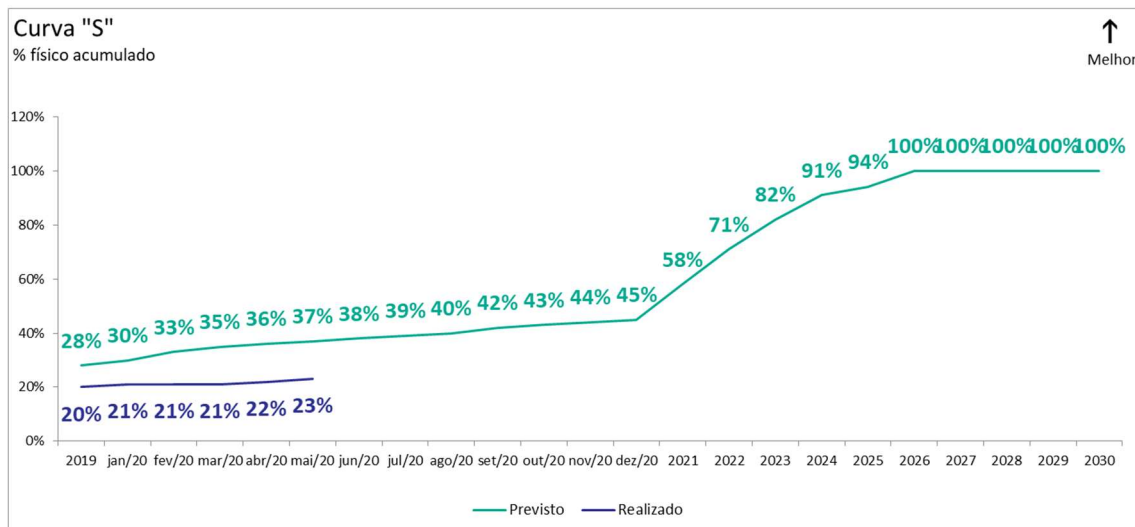


Gráfico 2. Curva "S" de avanço físico (maio/2020).

PG040 Programa de Fomento ao CAR e PRA

Eixo Terra e Água

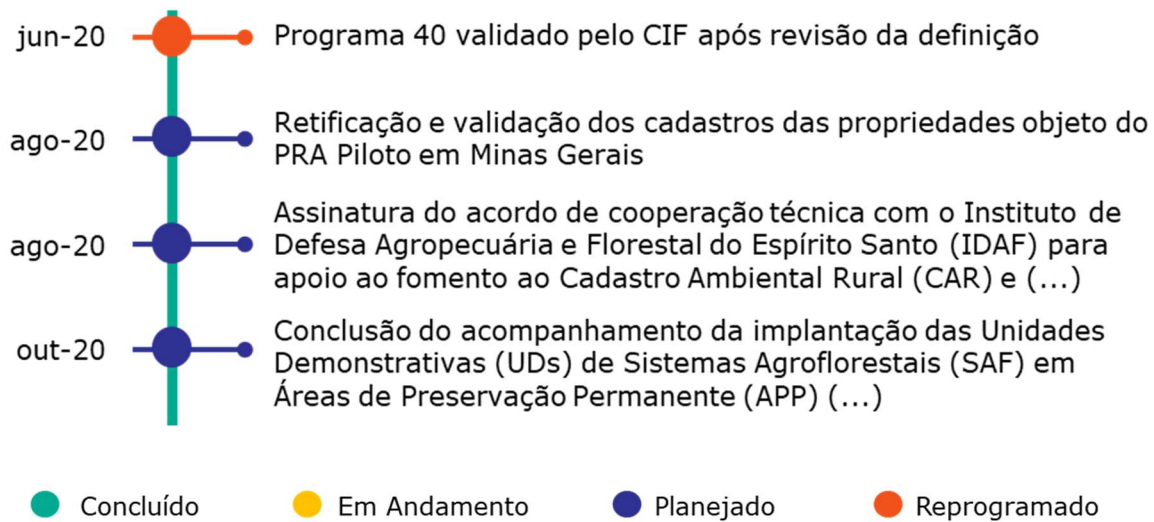
Objetivo

Prestar suporte e apoio técnico para o cadastramento dos imóveis rurais no CAR, além de fomentar a elaboração e a implementação dos respectivos PRA's conforme previsto na Cláusula 183 do TTAC.

Cláusulas do TTAC: 183 – Em andamento.

Deliberações CIF que impactam escopo e prazo: 28 – Concluída internamente.

Entregas do ano de 2020



Grandes números do programa

O programa não possui grandes números.

Fatos relevantes do mês

- Ainda seguindo os alertas da Organização Mundial de Saúde (OMS) e do Ministério da Saúde, e diante do aumento dos casos de contaminação pelo novo coronavírus (COVID-19) no Brasil, a Fundação Renova, desde abril/2020 mantém suspensas suas atividades de campo;
- Assim como no mês anterior, a contratada responsável pelas retificações está com seu contrato parcialmente paralisado, pois foram interrompidas todas as atividades de campo e contato com os produtores rurais. O tratamento do CAR (retificação) é dividido em três etapas: 1) Elaboração da proposta de retificação para embasar conferências em campo e apresentação ao produtor, o que equivale a 20% do tratamento do CAR; 2) Visita de campo para aferição das informações geoambientais, equivalente a 40% do tratamento do CAR; e 3) Validação da proposta com o proprietário e envio da retificação para o Sistema Nacional de Cadastro Ambiental Rural (SICAR), contabilizando mais 40% do tratamento do CAR. Desta forma, mais uma vez não foi possível avançar nas etapas 2 e 3 para conclusão das retificações previstas no mês;
- Dessa maneira, o número de cadastros retificados se mantém o mesmo que o apresentado no relatório referente a março/2020. Foram retificados 125 cadastros até o momento e esses valores são acompanhados no resultado do indicador "Percentual de CAR elaborados, retificados e/ou ratificados pela Fundação Renova".

Indicadores*

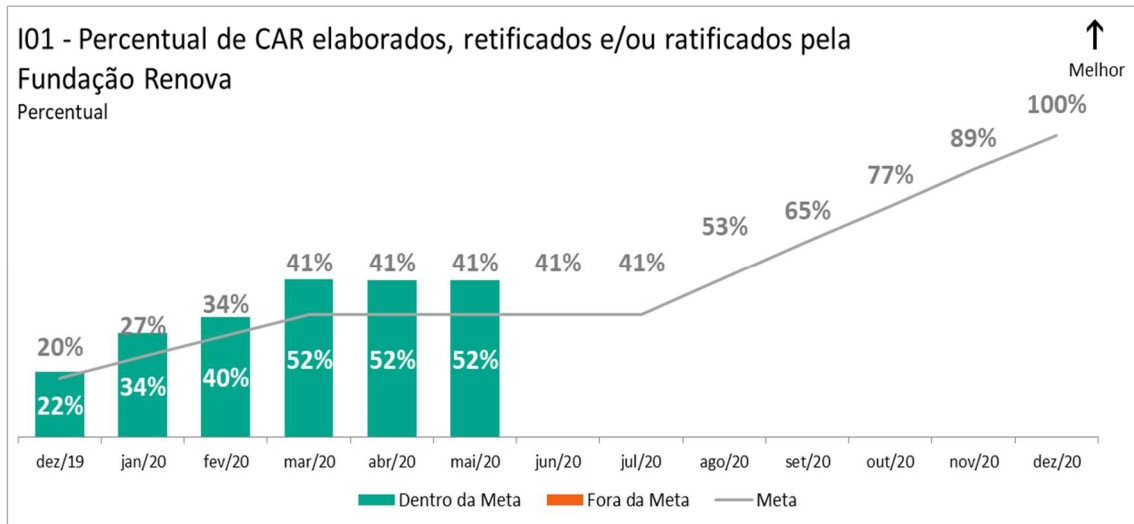


Gráfico 1. Percentual de CAR elaborados, retificados e/ou ratificados pela Fundação Renova (maio/2020). Gráfico Mensal.

*A META DO INDICADOR É ELABORAR, RETIFICAR E/OU RATIFICAR OS CADASTROS DE TODOS OS PROPRIETÁRIOS QUE ADERIREM AO PROGRAMA. ATUALMENTE, O PROGRAMA POSSUI 241 PROPRIETÁRIOS ADERIDOS.

DADO O CENÁRIO DE PARALISAÇÃO DAS ATIVIDADES EM MARÇO/2020 DEVIDO AO COVID-19, O PLANEJAMENTO DOS PRÓXIMOS MESES DEPENDE DA ESTRATÉGIA DE RETOMADA DAS ATIVIDADES. COMO FOI ADOTADA A PREMISSA DE RETOMADA EM AGOSTO/2020, A META SE MANTEVE EM 41% ATÉ JULHO/2020 E, A PARTIR DE AGOSTO/2020, FOI PLANEJADA A RETOMADA DA EXECUÇÃO DE TODO O ESCOPO ATÉ DEZEMBRO/2020. ESSA PREMISSA PODE SER ALTERADA AO LONGO DOS MESES DE PARALISAÇÃO.

Tabela 1. Indicadores que não iniciaram a medição.

CÓDIGO	DESCRIÇÃO	FÓRMULA DE CÁLCULO	UNIDADE DE MEDIDA	STATUS ATÉ 05/20		
				PREVISTO	REALIZADO	FAROL
I02	Percentual de Projetos de Restauração de Áreas Degradadas e Alteradas (PRADAs) elaborados em relação aos imóveis que aderiram ao programa	Quantidade de PRADAs elaborados / Quantidade de imóveis que aderiram ao programa	%	-	-	●
I03	Percentual de Termos de Compromissos assinados pelos proprietários/posseiros com o órgão gestor do CAR/PRA em relação aos imóveis que aderiram ao programa	Quantidade de Termos de Compromisso assinados / Quantidade de imóveis que aderiram ao programa	%	-	-	●

● Fora da meta
 ● Dentro da meta
 ● Medição não iniciada

Curva S do programa

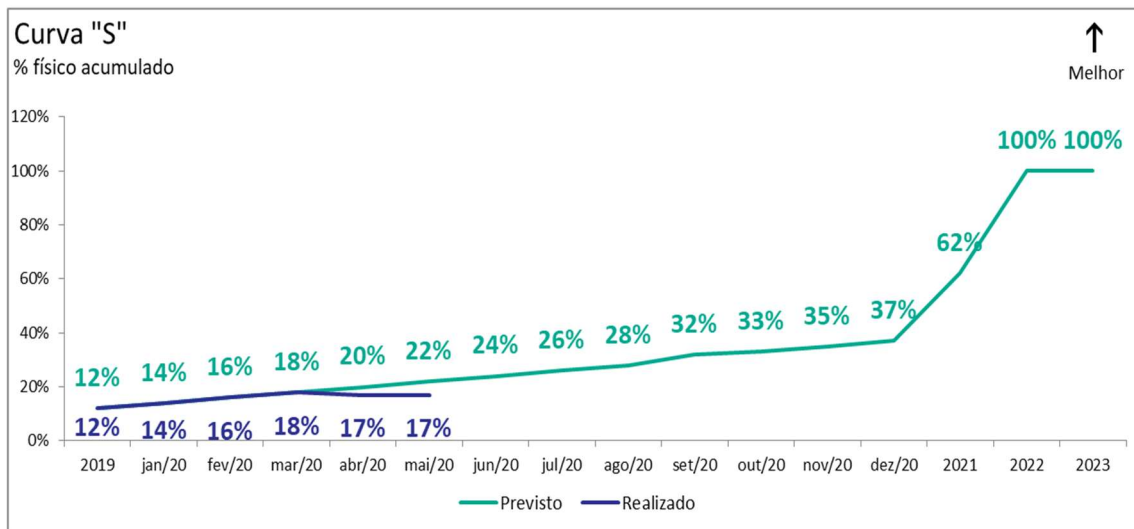


Gráfico 2. Curva "S" de avanço físico (maio/2020).

PG042 Ressarcimento dos Gastos Públicos Extraordinários

Eixo Pessoas e Comunidades

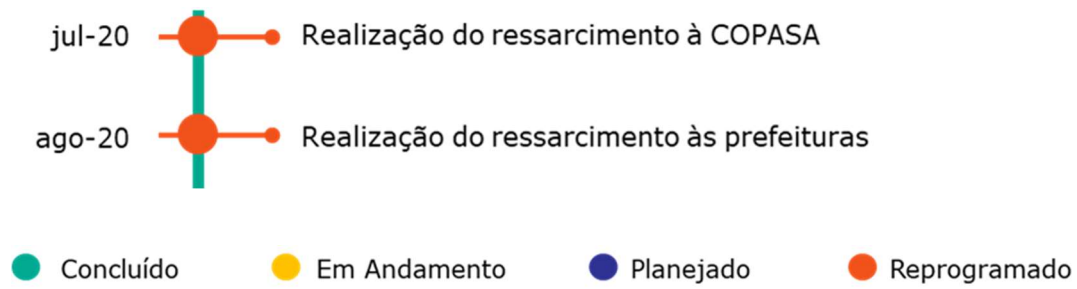
Objetivo

Ressarcir os compromitentes pelos gastos públicos extraordinários decorrentes do rompimento da barragem de Fundão, devidamente comprovados por meio de documentos oficiais, dentre os quais notas de empenho de despesas e declaração de autoridade competente.

Cláusulas do TTAC: 141, 142 e 143 – Em andamento.

Deliberações que impactam escopo e prazo: 49, 69, 78, 85, 171, 180, 208, 254 e 291 – Concluídas internamente.

Entregas do ano de 2020



Grandes números do programa

O programa não possui grandes números.

Fatos relevantes do mês

Não houve fatos relevantes no último mês.

Indicadores

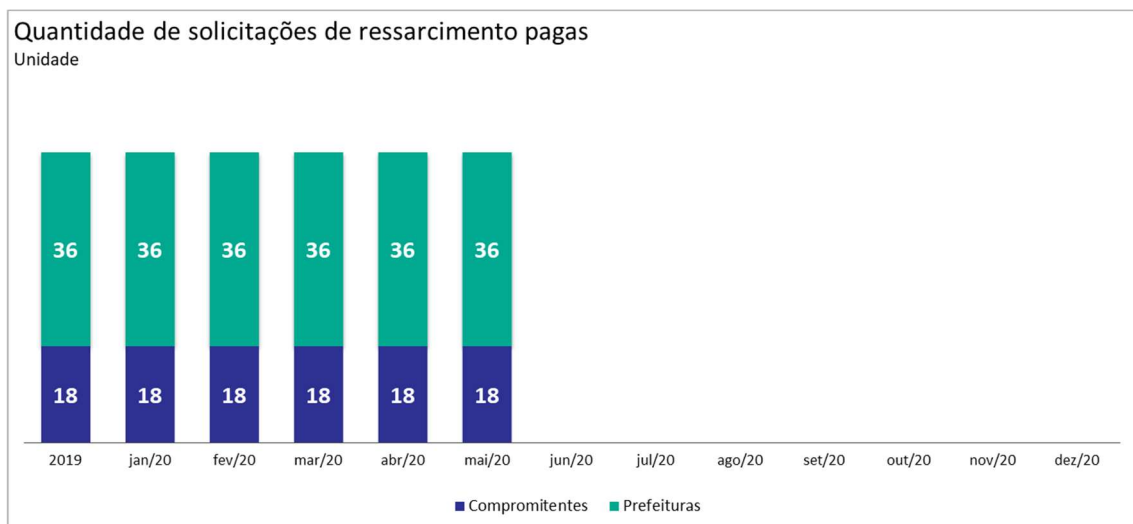


Gráfico 1. Quantidade de Solicitações de Ressarcimento Pagas (maio/2020). Gráfico Acumulado.

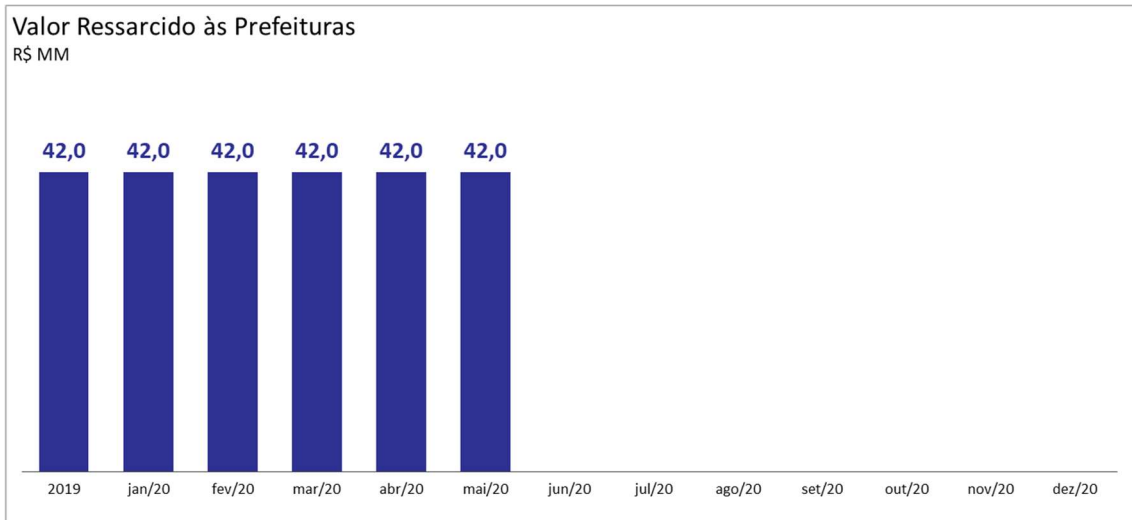


Gráfico 2. Valor Ressarcido às Prefeituras (maio/2020). Gráfico Acumulado.

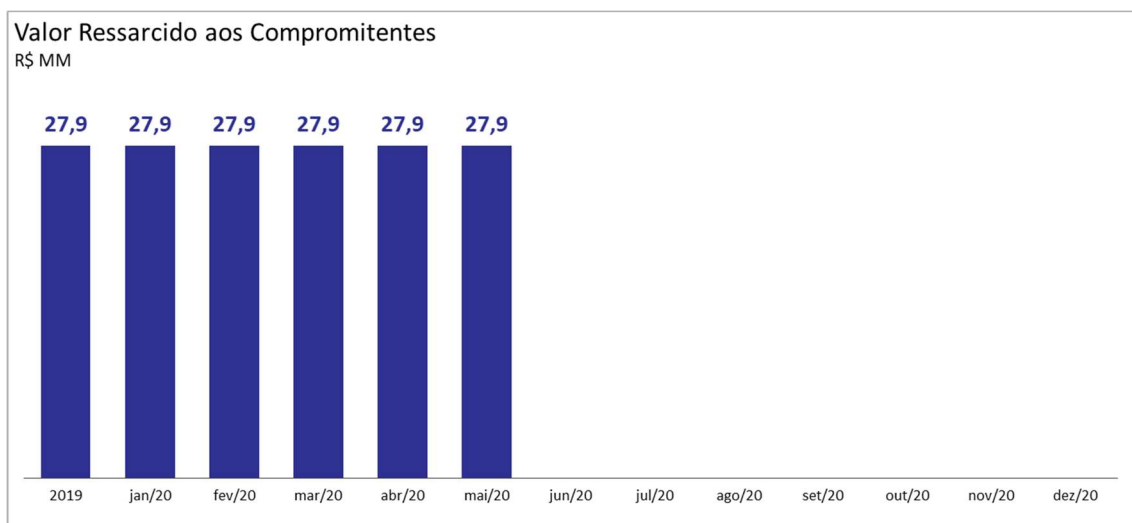


Gráfico 3. Valor Ressarcido aos Compromitentes (maio/2020). Gráfico Acumulado.

Curva S do programa



Gráfico 4. Curva "S" de avanço físico (maio/2020).

Glossário

- I. IMPACTADOS: as pessoas físicas ou jurídicas, e respectivas comunidades, que tenham sido diretamente afetadas pelo rompimento da barragem de Fundão nos termos das alíneas abaixo e do TTAC:
- a. perda de cônjuge, companheiro, familiares até o segundo grau, por óbito ou por desaparecimento;
 - b. perda, por óbito ou por desaparecimento, de familiares com graus de parentesco diversos ou de pessoas com as quais coabitavam e/ou mantinham relação de dependência econômica;
 - c. perda comprovada pelo proprietário de bens móveis ou imóveis ou perda da posse de bem imóvel;
 - d. perda da capacidade produtiva ou da viabilidade de uso de bem imóvel ou de parcela dele;
 - e. perda comprovada de áreas de exercício da atividade pesqueira e dos recursos pesqueiros e extrativos, inviabilizando a atividade extrativa ou produtiva;
 - f. perda de fontes de renda, de trabalho ou de autossustentância das quais dependam economicamente, em virtude da ruptura do vínculo com áreas atingidas;
 - g. prejuízos comprovados às atividades produtivas locais, com inviabilização de estabelecimento ou das atividades econômicas;
 - h. inviabilização do acesso ou de atividade de manejo dos recursos naturais e pesqueiros, incluindo as terras de domínio público e uso coletivo, afetando a renda e a subsistência e o modo de vida de populações;
 - i. danos à saúde física ou mental; e
 - j. destruição ou interferência em modos de vida comunitários ou nas condições de reprodução dos processos socioculturais e cosmológicos de populações ribeirinhas, estuarinas, tradicionais e povos indígenas.

II. **INDIRETAMENTE IMPACTADOS:** as pessoas físicas e jurídicas, presentes ou futuras, que não se enquadrem nos incisos anteriores, que residam ou venham a residir na **ÁREA DE ABRANGÊNCIA** e que sofram limitação no exercício dos seus direitos fundamentais em decorrência das consequências ambientais ou econômicas, diretas ou indiretas, presentes ou futuras, do rompimento da barragem de Fundão, que serão contemplados com acesso à informação e a participação nas discussões comunitárias, bem como poderão ter acesso aos equipamentos públicos resultantes dos PROGRAMAS.

III. **ÁREA AMBIENTAL 1:** as áreas abrangidas pela deposição de rejeitos nas calhas e margens dos rios Gualaxo do Norte, Carmo e Doce, considerando os respectivos trechos de seus formadores e afluentes, bem como as regiões estuarinas, costeiras e marinha na porção impactada pelo rompimento da barragem de Fundão.

IV. **ÁREA AMBIENTAL 2:** os municípios banhados pelo Rio Doce e pelos trechos impactados dos rios Gualaxo do Norte e Carmo, a saber: Mariana, Barra Longa, Rio Doce, Santa Cruz do Escalvado, Sem-Peixe, Rio Casca, São Pedro dos Ferros, São Domingos do Prata, São José do Goiabal, Raul Soares, Dionísio, Córrego Novo, Pingo d'Água, Marliéria, Bom Jesus do Galho, Timóteo, Caratinga, Ipatinga, Santana do Paraíso, Ipaba, Belo Oriente, Bugre, Iapu, Naque, Periquito, Sobrália, Fernandes Tourinho, Alpercata, Governador Valadares, Tumiritinga, Galileia, Conselheiro Pena, Resplendor, Itueta, Aimorés, Baixo Guandu, Colatina, Marilândia e Linhares.

V. **ÁREA DE ABRANGÊNCIA SOCIOECÔNÔMICA:** localidades e comunidades adjacentes à calha dos rios Doce, Carmo e Gualaxo do Norte e Córrego Santarém e a áreas estuarinas, costeira e marinha impactadas.

VI. **MUNICÍPIOS DO ESTADO DE MINAS GERAIS NA ÁREA DE ABRANGÊNCIA SOCIOECÔNÔMICA:** Mariana, Barra Longa, Rio Doce, Santa Cruz do Escalvado, Rio Casca, Sem-Peixe, São Pedro dos Ferros, São Domingos do Prata, São José do Goiabal, Raul Soares, Dionísio, Córrego Novo, Pingo-D'Água, Marliéria, Bom Jesus do Galho, Timóteo, Caratinga, Ipatinga, Santana do Paraíso, Ipaba, Belo Oriente, Bugre, Iapu, Naque, Periquito, Sobrália, Fernandes Tourinho, Alpercata, Governador Valadares, Tumiritinga, Galiléia, Conselheiro Pena, Resplendor, Itueta e Aimorés

VII. **MUNICÍPIOS E LOCALIDADES DO ESTADO DO ESPÍRITO SANTO NA ÁREA DE ABRANGÊNCIA SOCIOECÔNÔMICA:** Baixo Guandu, Colatina, Barra do Riacho em Aracruz, Marilândia e Linhares, além das áreas estuarinas, costeira e marinha impactadas.

VIII. **PROGRAMAS SOCIOECONÔMICOS:** conjunto de medidas e de ações a serem executadas de acordo com um plano tecnicamente fundamentado, necessárias à reparação, mitigação, compensação e indenização pelos danos socioeconômicos decorrentes do rompimento da barragem de Fundão, fiscalizadas e supervisionadas pelo PODER PÚBLICO, nos termos do TTAC.

- IX. PROGRAMAS SOCIOAMBIENTAIS: conjunto de medidas e de ações a serem executadas de acordo com um plano tecnicamente fundamentado, necessárias à reparação e compensação pelos danos socioambientais decorrentes do rompimento da barragem de Fundão, fiscalizadas e supervisionadas pelo PODER PÚBLICO, nos termos do TTAC.
- X. PROGRAMAS: são os PROGRAMAS SOCIOAMBIENTAIS e os PROGRAMAS SOCIOECONÔMICOS quando referidos em conjunto.
- XI. PROJETOS SOCIOAMBIENTAIS: são as ações e medidas aprovadas pela FUNDAÇÃO, nos termos do TTAC, para a implementação de determinados PROGRAMAS SOCIOAMBIENTAIS.
- XII. PROJETOS SOCIOECONÔMICOS: são as ações e medidas aprovadas pela FUNDAÇÃO, nos termos do TTAC, para a implementação de determinados PROGRAMAS SOCIOECONÔMICOS.
- XIII. PROJETOS: são os PROJETOS SOCIOAMBIENTAIS e os PROJETOS SOCIOECONÔMICOS quando referidos em conjunto.
- XIV. PODER PÚBLICO: órgãos e entidades públicos integrantes ou vinculados aos COMPROMITENTES e que, em razão de suas atribuições institucionais,

tenham competência legal para regulamentar e/ou fiscalizar ações relacionadas a um determinado PROGRAMA.

XV. **ÓRGÃOS AMBIENTAIS:** Instituto Brasileiro do Meio Ambiente e dos Recursos Naturais Renováveis (Ibama); Instituto Chico Mendes de Conservação da Biodiversidade (ICMBio); Secretaria Estadual de Meio Ambiente e Recursos Hídricos (Seama-ES); Instituto de Defesa Agropecuária e Florestal do Espírito Santo (Idaf); Secretaria de Meio Ambiente e Desenvolvimento Sustentável (Semad-MG); Instituto Estadual de Meio Ambiente e Recursos Hídricos do Espírito Santo (Iema-ES); Instituto Estadual de Florestas (IEF-MG); Fundação Estadual de Meio Ambiente (Feam-MG).

XVI. **ÓRGÃOS DE GESTÃO DE RECURSOS HÍDRICOS:** Agência Nacional de Águas (ANA); Agência de Gestão de Recursos Hídricos do Espírito Santo (AGERH-ES); e Instituto de Gestão das Águas de Minas (Igam-MG).

XVII. **PROGRAMAS REPARATÓRIOS:** compreendem medidas e ações de cunho reparatório que têm por objetivo mitigar, remediar e/ou reparar impactos socioambientais e socioeconômicos advindos do rompimento da barragem de Fundão.

XVIII. **PROGRAMAS COMPENSATÓRIOS:** compreendem medidas e ações que visam a compensar impactos não mitigáveis ou não reparáveis

advindos do rompimento da barragem de Fundão, por meio da melhoria das condições socioambientais e socioeconômicas das áreas impactadas, cuja reparação não seja possível ou viável, nos termos dos PROGRAMAS.

XIX. FUNDAÇÃO: fundação de direito privado, sem fins lucrativos, atendidos os requisitos da lei, a ser instituída pela SAMARCO e pelas ACIONISTAS com o objetivo de elaborar e executar todas as medidas previstas pelos PROGRAMAS SOCIOAMBIENTAIS e PROGRAMAS SOCIOECONÔMICOS.

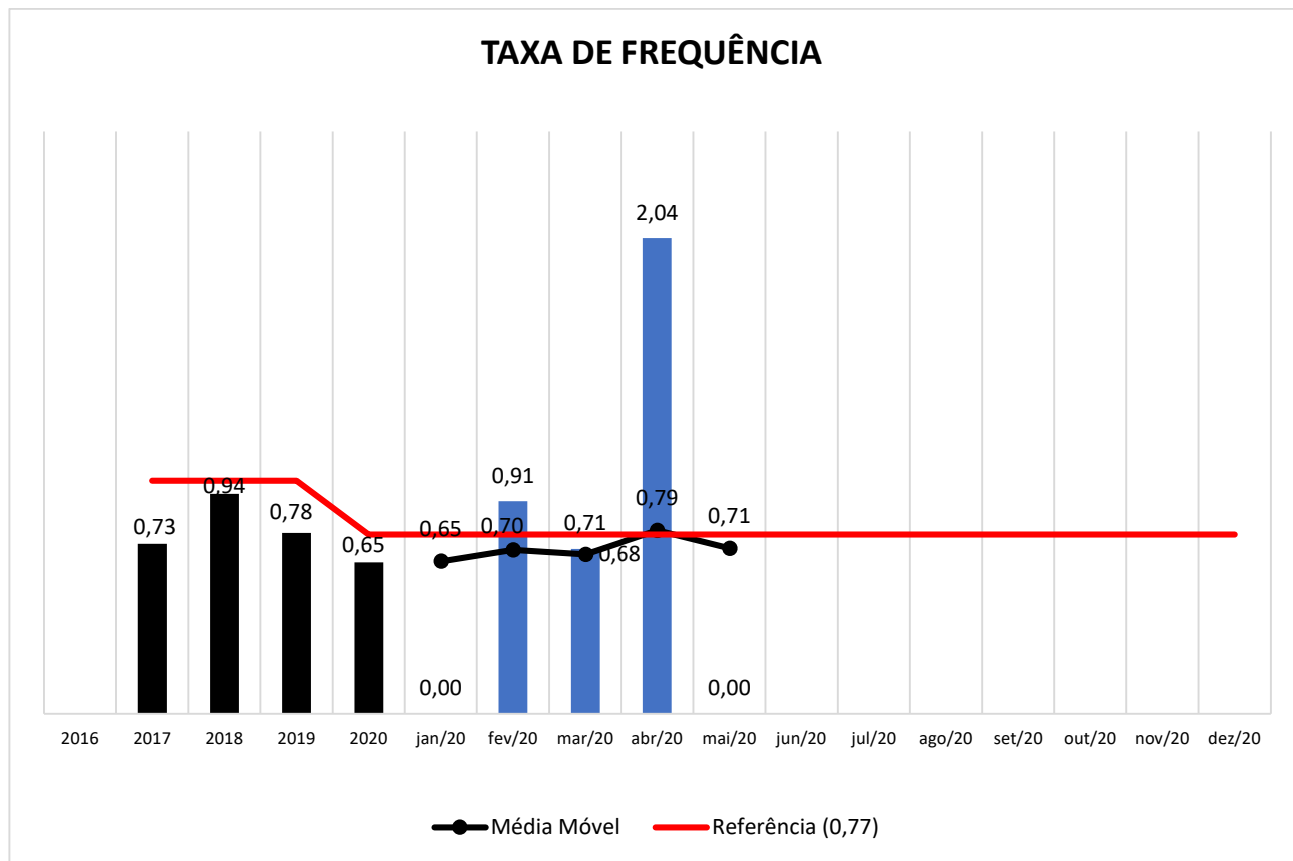
XX. EXPERT: pessoa física ou jurídica, ou grupo de pessoas físicas ou jurídicas, legalmente habilitadas e contratadas pela FUNDAÇÃO RENOVA para gestão, avaliação, elaboração e/ou implantação dos PROGRAMAS e/ou PROJETOS, total ou parcialmente.

XXI. SITUAÇÃO ANTERIOR: situação socioambiental e socioeconômica imediatamente anterior a 05/11/2015.

XXII. PRADA: Projeto de Restauração de Áreas Degradadas e Alteradas.

Taxa de acidentes registrados

(Número de acidentes registrados x 1.000.000/horas trabalhadas)



* Acidentes registrados = acidentes com afastamento mais acidentes sem afastamento.

Como ler o gráfico

Coluna cor azul: taxa de acidentes acumulada no ano. Toma-se o número de acidentes acumulados no ano, multiplica-se por um milhão e divide-se pelo número de horas trabalhadas no ano. Coluna cor verde: representa a taxa de acidentes referente ao mês. Toma-se o número de acidentes ocorridos no mês, multiplica-se por um milhão e divide-se pelo número de horas trabalhadas no mês.

Linha vermelha: valor de referência 1. Esse valor foi adotado devido ao pouco tempo de trabalho da Fundação Renova. É o valor mínimo para uma empresa. A média nacional para essa referência, por exemplo, é 7.

Ponto preto: esse valor corresponde à média dos últimos doze meses. Caso o número de acidentes continue o mesmo no período e as horas trabalhadas aumentem, esse valor pode cair.

Gestão Econômica

Programas	Plurianual			2020			
	Orçamento	Realizado	Tendência	Orçamento	Realizado	Orçado Mês	Realizado Mês
PG02 - Ressarcimento e de indenização dos impactados	409,08	292,36	409,08	85,72	0,93	7,14	-
PG08 - Reconstrução de vilas	15,00	-	15,00	-	-	-	-
PG09 - Recup Reservatório UHE Risoleta Neves	6,06	5,84	6,06	0,07	0,00	0,01	-
PG10 - Rec. demais Comunidades e Infraestruturas impactadas	3,46	-	3,46	3,5	-	-	-
PG13 - Turismo, cultura, esporte, lazer	110,03	3,47	109,95	20,38	1,16	1,19	0,17
PG15 - Tecnologias Socioeconômicas	57,92	0,76	57,92	5,4	0,14	1,20	-
PG18 - Diversificação da Economia Regional	101,10	53,19	101,10	13,52	2,52	1,09	0,33
PG20 - Estímulo à Contratação Local	10,17	6,11	10,17	3,9	0,72	0,22	0,06
PG24 - Contenção Rejeitos Trat In SITU	4,39	4,39	4,39	-	-	-	-
PG26 - Recuperação de APPs	1.247,18	30,95	1.247,18	60,5	10,05	4,55	1,44
PG27 - Recuperação de nascentes	269,54	41,21	269,54	20,85	6,98	1,24	1,36
PG29 - Recuperação da fauna silvestre	10,60	1,14	10,60	3,0	0,20	0,34	0,07
PG31 - Coleta e tratamento de esgoto	665,78	13,49	665,78	109,72	6,00	14,16	1,40
PG32 - Melhoria sist. de abastecimento de água	101,37	57,61	101,37	38,6	3,83	3,89	0,08
PG33 - Educação Ambiental	141,54	15,51	141,54	23,17	3,87	1,82	0,26
PG34 - Emergência ambiental	48,14	27,34	48,14	8,5	1,34	0,78	0,36
PG35 - Informação para a população	19,83	3,86	19,83	4,64	0,15	0,24	0,03
PG36 - Comunic. nacional/internacional	38,03	5,24	38,03	2,5	0,36	0,24	-
PG38 - Monitoramento Bacia do Rio Doce	51,74	13,98	51,74	10,12	0,80	0,76	-
PG39 - Unidades de conservação	151,74	0,09	151,74	10,3	0,02	0,74	0,01
PG40 - CAR e PRAs	37,66	1,31	37,66	2,46	0,19	0,16	0,05
Saldo Compensatório	1.126,8	-	1.126,8	-	-	-	-
Total Compensatórios	4.627,2	577,8	4.627,1	426,8	39,3	39,8	5,6
Medidas mitigatórias emergenciais	202,39	202,39	202,39	-	0,00	-	-
PG01 - Cadastro dos Impactados	113,29	101,55	113,29	18,1	6,33	1,02	1,09
PG02 - Ressarcimento e de indenização dos impactados	3.100,58	1.073,45	3.100,58	954,66	178,55	107,87	21,69

PG03 - Proteção e rec. da qualidade de vida dos povos indígenas	283,43	232,97	283,43	95,9	45,46	7,17	8,00
PG04 - Outros povos e comunidades tradicionais	54,48	41,60	54,48	13,17	4,42	1,01	0,84
PG05 - Proteção social	78,13	10,14	78,13	24,6	2,61	2,00	0,63
PG06 - Comunicação, Participação, Diálogo e Controle Social	362,04	181,05	362,04	134,78	21,23	11,91	4,48
PG07 - Assistência aos Animais	35,52	30,13	35,52	8,6	3,20	0,64	0,41
PG08 - Reconstrução de vilas	1.642,99	722,06	1.642,99	889,32	208,46	88,93	36,31
PG09 - Recuperação do reservatório UHE Risoleta Neves	1.128,66	758,38	1.128,66	290,0	43,90	11,75	7,31
PG10 - Rec. demais Comunidades e Infraestruturas impactadas	567,34	403,80	567,34	164,98	23,23	14,29	3,14
PG11 - Rec. escolas e reintegração da comunidade escolar	23,41	17,59	23,41	6,3	2,85	0,52	0,40
PG12 - Memória histórica, cultural e artística	105,02	40,45	105,02	24,75	4,31	1,75	0,61
PG13 - Turismo, cultura, esporte, lazer	31,95	14,61	32,03	17,7	0,61	1,23	0,68
PG14 - Saúde física e mental da população impactada	146,39	60,45	146,39	25,01	7,15	1,69	1,62
PG16 - Retomada das Atividades Aquícolas e Pesqueiras	33,46	2,83	33,46	31,8	1,18	5,08	0,19
PG17 - Retomada das Atividades Agropecuárias	227,26	112,72	227,26	97,79	20,55	7,21	4,61
PG19 - Micro e Pequenos Negócios	21,61	6,93	21,61	10,5	0,90	0,82	0,20
PG21 - Auxílio Financeiro Emergencial	1.915,70	1.336,79	1.915,70	447,91	137,64	24,91	26,43
PG22 - Gerenciamento prog. Socioeconômicos e Socioambientais	-	-	-	-	-	-	-
PG23 - Manejo dos rejeitos	334,21	193,13	334,21	152,09	39,12	14,75	3,47
PG24 - Contenção Rejeitos Trat In SITU	1.034,60	983,43	1.034,60	56,7	45,23	4,58	14,23
PG25 - Recuperação área ambiental 1	462,93	346,66	462,93	34,71	8,92	2,45	1,93
PG28 - Conservação da biodiversidade	333,57	212,93	333,57	102,9	5,40	1,46	2,75
PG30 - Fauna e flora terrestre	56,65	23,46	56,65	15,98	5,41	1,30	0,47
PG32 - Melhoria sist. de abastecimento de água	257,52	216,91	257,52	71,1	30,49	7,16	4,76
PG37 - Gestão de riscos ambientais	0,17	0,17	0,17	-	-	-	-
PG38 - Monitoramento Bacia do Rio Doce	390,70	186,21	390,70	37,7	8,59	3,10	1,16
PG39 - Unidades de conservação	8,97	4,88	8,97	4,88	0,79	0,14	0,00
PG41 Gerenciamento prog. Socioeconômicos e Socioambientais	1.020,16	671,87	1.020,16	308,3	117,55	25,93	23,14
PG42 - Ressarcimento gastos públicos extraordinários	87,39	82,45	87,39	4,93	0,00	-	-
Total reparatórios	14.060,5	8.272,0	14.060,6	4.045,3	974,1	350,7	170,6
Total	18.687,7	8.849,8	18.687,7	4.472,1	1.013,4	390,4	176,2