



FUNDAÇÃO
renova

RELATÓRIO MENSAL DE ATIVIDADES

abril/2020

Sumário

Apresentação	5
Sumário Executivo	6
PG001 Levantamento e Cadastro dos Impactados	16
PG002 Ressarcimento e Indenização dos Impactados	22
PG003 Proteção e Recuperação da Qualidade de Vida dos Povos Indígenas.....	27
PG004 Proteção e Recuperação da Qualidade de Vida de Outros Povos e Comunidades Tradicionais.....	35
PG005 Programa de Proteção Social	40
PG006 Comunicação, Participação, Diálogo e Controle Social	45
PG007 Programa de Assistência aos Animais.....	67
PG008 Reconstrução de Vilas.....	74
PG009 Recuperação do Reservatório da UHE Risoleta Neves	88
PG010 Programa de recuperação das demais comunidades e infraestruturas impactadas entre Fundão e Candonga	94
PG011 Recuperação das Escolas Impactadas e Fortalecimento da Educação Pública na Bacia do Rio Doce.....	100
PG012 Programa de Memória Histórica, Cultural e Artística.....	104
PG013 Programa de Turismo, Cultura, Esporte e Lazer	108

PG014 Programa de Apoio à Saúde Física e Mental da População Impactada.....	111
PG015 Promoção da Inovação	115
PG016 Retomada das Atividades Aquícolas e Pesqueiras	118
PG017 Retomada das Atividades Agropecuárias	124
PG018 Desenvolvimento e Diversificação Econômica	134
PG019 Recuperação de Micro e Pequenos Negócios	138
PG020 Estímulo à Contratação Local	143
PG021 Auxílio Financeiro Emergencial	148
PG023 Manejo de Rejeitos	152
PG025 Programa de Recuperação da Área Ambiental 1	159
PG026 Programa de Recuperação de Áreas de Preservação Permanente (APPs) e Recargas Hídricas.....	166
PG027 Programa de Recuperação de Nascentes	172
PG028 Conservação da Biodiversidade.....	177
PG029 Recuperação da Fauna Silvestre	181
PG030 Fauna e Flora terrestre	184
PG031 Coleta e Tratamento de Esgoto e Destinação de Resíduos Sólidos	188
PG032 Melhoria dos Sistemas de Abastecimento de Água.....	196

PG033 Programa de Educação para Revitalização da Bacia do Rio Doce (Educação Ambiental)	200
PG034 Preparação para Emergências Ambientais	207
PG035 Programa de Informação para a População	211
PG036 Comunicação Nacional e Internacional	214
PG038 Monitoramento da Bacia do Rio Doce	219
PG039 Unidades de Conservação	224
PG040 Programa de Fomento ao CAR e PRA	229
PG042 Ressarcimento dos Gastos Públicos Extraordinários	235
Glossário	240
Gestão Econômica	248

Apresentação

O presente documento cumpre com a CLÁUSULA 192 do TERMO DE TRANSAÇÃO DE AJUSTAMENTO DE CONDUTA (TTAC), que determina a elaboração de relatório mensal sobre o andamento de todos os PROGRAMAS – SOCIOAMBIENTAIS e SOCIOECONÔMICOS desenvolvidos e executados pela FUNDAÇÃO RENOVA – e envio do documento ao COMITÊ INTERFEDERATIVO (CIF), sempre no décimo dia útil de cada mês. Os programas têm como objetivo recuperar o meio ambiente e as condições socioeconômicas da área de abrangência impactada pelo rompimento da barragem de Fundão, em novembro de 2015, de forma a restaurar a situação anterior ao rompimento, como está disposto na CLÁUSULA 05, INCISO I do referido termo.

Sumário Executivo

Este Relatório Mensal de Atividades da Fundação Renova apresenta as ações realizadas pelos programas em março de 2020, distribuídas nos três grandes eixos de atuação: Terra e Água; Pessoas e Comunidades; Reconstrução e Infraestrutura.

Eixo Terra e Água

As ações de monitoramento da bacia do Rio Doce vêm gerando resultados cada vez mais assertivos para a bacia. Visando melhor acesso a estes resultados, em abril foi protocolado o Relatório Mensal do Programa de Garantia e Controle da Qualidade (QA/QC) dos dados Físico-químicos do Plano de Monitoramento Quali-quantitativo Sistemático (PMQQS) referente a dezembro de 2019 e houve também, a implementação da revisão e melhoria no processo de disponibilização dos dados dos relatórios de QA/QC do PMQQS (PG038, pág. 219).

A qualidade do ar também vem sendo monitorada na Bacia do Rio Doce, nas ações do manejo de rejeitos (PG023, pág. 152). Dentro do programa, merecem destaque as entregas realizadas no âmbito da Ação Civil Pública (ACP), que compreenderam a apresentação, ao Sistema CIF, dos Planos de Monitoramento da implementação do Plano de Manejo de Rejeitos e Intervenção na área Piloto (área estudada Areal/ES); Ocorreu também a entrega do Plano de Manejo para o Trecho 16, ao Sistema CIF; Em relação a segurança alimentar do pescado, assim como dos produtos agropecuários irrigados diretamente com água do Rio Doce, houve a apresentação, ao Juízo da 12ª Vara Federal em Belo Horizonte/MG, da formulação de propostas de coleta, estudo, armazenamento e metodologia de processamento do material biológico, com vistas a auxiliar e subsidiar o trabalho pericial

O manejo de rejeitos ainda conta com um aliado que é a recuperação do Reservatório da UHE Risoleta Neves (PG009, pág. 88) a qual, até o mês de abril, já bombeou 959 mil m³ de material do reservatório. Buscando restabelecer as condições de operação

da UHE, são contínuas as ações de infraestrutura como: manutenção de acessos; roçada do acesso principal e capina de drenagens; alteamento na parte mais baixa do reservatório de contribuição do córrego Micaela; elaboração do projeto para execução do bueiro do lava rodas e cerca no local reconstruída. Além disso, estão sendo elaborados cenários para planejamento pós-pandemia, destaca-se ainda, que algumas frentes já foram liberadas para retorno, são elas: patrulha de emergência da Cesbe, equipe de emergência da Mayrink Neto e aerolevanteamento. Além disso, estão sendo elaborados cenários para planejamento pós-pandemia.

No âmbito da conservação da biodiversidade (PG028, pág. 177), foi protocolado o relatório final do processo de "Avaliação do Estado de Conservação de Espécies da Biota Aquática do Rio Doce", conduzido de acordo com o Termo de Referência nº 2 ICMBio (Instituto Chico Mendes de Conservação da Biodiversidade) e ajustes necessários, em atendimento à alínea "b" da Cláusula 164 do Termo de Transação e de Ajustamento de Conduta (TTAC), junto à Câmara Técnica de Conservação e Biodiversidade (CT-Bio).

Com foco nas Unidades de Conservação (PG039, pág. 224), foi recebido o Termo de Referência de elaboração do Plano de Manejo do Refúgio de Vida Silvestre (REVIS) de Santa Cruz e Área de Proteção Ambiental (APA) Costa das Algas revisado do Instituto Chico Mendes de Conservação da Biodiversidade (ICMBio), com isso foi dada continuidade ao processo de contratação pela Fundação Renova. Em atendimento à Cláusula 182 do Termo de Transação e de Ajustamento de Conduta (TTAC) e Deliberação CIF, Nº 318/2019, foi enviada ao Instituto Estadual de Florestas (IEF) nova versão da minuta do Acordo de Cooperação entre Fundação Renova e IEF para consolidação do Parque Estadual do Rio Doce (PERD). Pode-se citar ainda, que foram apresentadas por meio do Ofício FR.2020.0624 ao Comitê Interfederativo (CIF) e Câmara Técnica de Conservação e Biodiversidade (CTBio) as alterações no cronograma de entrega dos Relatórios Finais, referente a Avaliação de Impactos nas

Unidades de Conservação do pacote Costeiras 1 (exceto as Unidades da Bahia), Costeiras 2 e Continentais 1, que foram necessárias devido ao contexto atual e as medidas restritivas para enfrentamento da emergência causada pela pandemia do Covid-19.

Ainda em abril, foram aprovados, pela CT-Bio, o Relatório Consolidado de Elaboração e do Sumário Executivo do Plano de Ação para Conservação da Fauna e Flora Terrestre afetadas pelo rompimento da Barragem do Fundão, em atendimento ao parágrafo primeiro da Cláusula 168 do TTAC. (PG030, pág. 184).

Com o objetivo de promover a qualidade de vida dos animais (PG007, pág. 67), a Fundação Renova mantém sob sua guarda temporária 381 animais domésticos nos Centros de Acolhimento Temporário de Animais 1 e 2. Os atendimentos prestados, tanto nas moradias temporárias quanto em propriedades de origem, geraram até agora 1.620 prontuários médicos, com informações detalhadas sobre cada indivíduo e sua evolução ao longo do tratamento recebido.

No alto Rio Doce foi dada continuidade às atividades de entrega de alimentos aos animais e foi implantada a Unidade Demonstrativa (UD) de Sistema Agroflorestal (SAF) do projeto Renovando Paisagens, desenvolvido em parceria com o World Resources Institute (WRI) e Centro Internacional de Pesquisa Agroflorestal (ICRAF), em propriedade localizada na região de Paracatu de Baixo, no município de Mariana/MG (PG017, pág. 124). Na região do Médio Rio Doce, foi realizado o plantio de feijão nas comunidades de Rochedo, Córrego Preto e Leonel, na zona rural de Rio Casca/MG, além da continuidade da elaboração do Indicador de Sustentabilidade em Agroecossistemas (ISA) e realização de atividades de Assistência Técnica e Extensão Social (ATES). No âmbito da Ação Civil Pública (ACP), foi realizado pagamento de *voucher* de silagem aos produtores rurais que estejam enfrentando dificuldades técnicas/operacionais na manutenção de suas atividades produtivas. Na região do Baixo Rio Doce, a fim de proporcionar sustentabilidade econômica, produtiva e

ambiental, foi feito a atualização do Plano de Desenvolvimento dos Assentamentos (PDA) do Projeto de Assentamento (PA) Sezínio Fernandes de Jesus no Espírito Santo, além da continuidade da elaboração do Indicador de Sustentabilidade em Agroecossistemas (ISA).

A recuperação ambiental é igualmente o foco dos programas 26 e 27 — respectivamente, de Áreas de Preservação Permanente e Recarga Hídrica (pág. 166) e de Nascentes (pág. 172) —, que promoveu em abril, dentre outras atividades, a conclusão da implantação florestal em propriedades de Coimbra/MG no Alto Rio Doce, realização de plantio de macaúba em assentamentos e nas terras indígenas Pataxós, no Médio Rio Doce. Vale ressaltar ainda, que está sendo realizado um macrodiagnóstico socioambiental das bacias atendidas pelo Programa de Recuperação de Áreas de Preservação Permanente e de Recarga Hídrica, que tem como objetivo auxiliar no planejamento e implementação de ações com produtores rurais e parceiros dentro das áreas de atuação do programa. O processo de apuração de informações se deu através da realização de oficinas, a fim de validar e registrar dados/informações locais levantadas, as quais as bases de dados em macroescala (bacia, estado, país, bioma) não conseguem capturar.

Eixo Pessoas e Comunidades

No que se refere ao cadastramento dos impactados (PG001, pág. 16), 1.325 entrevistas referentes à Fase 1 já ocorreram em Mariana, resultando em 732 vistorias realizadas neste município.

Garantir ressarcimentos e indenizações aos impactados, são ações do programa (PG002, pág. 22), no mês de abril, foram realizados pagamento de 7 (sete) indenizações das campanhas 1, 2 e 3, referente aos Camaroeiros da Praia de Suá, sendo que, até o momento, foram atendidas 163 pessoas (93% dos 176 elegíveis). Destes, 150 receberam o pagamento das indenizações (92% dos atendidos). Em

relação à campanha de Mariana, das 306 indenizações pagas até agora, 16 foram realizadas em abril. Os pagamentos de lucro cessante atingiram a marca de 4.920 unidades, dentre um universo de 4.990 propostas aceitas. Quanto aos auxílios emergenciais (PG021, pág. 148), atualmente existem 32.974 pessoas assistidas, com um total de 14.752 pagamentos. Em abril, 46 novos auxílios foram incluídos no programa.

Neste eixo de trabalho da Fundação Renova, muito tem sido feito em busca da retomada das atividades aquícolas e pesqueiras (PG016, pág. 118). Em abril, dentre as ações realizadas pelo programa, pode-se ressaltar a conclusão da contratação da Caracterização Socioeconômica e Monitoramento Pesqueiro. Em relação ao Projeto Cultivando para Pescar, houve a entrega do plano de trabalho com as propostas de metodologias de ação para atuação durante o período do COVID19, através da disponibilização de vídeos e textos técnicos via *WhatsApp*. Temas abordados: "Qualidade de água na aquicultura"; "Sistemas de produção de peixes"; "Reprodução de peixes" e "Desenvolvimento inicial de ovos e larvas de peixes". Ainda nas ações realizadas pelo programa no mês de abril, foi feito a entrega dos relatórios parciais com informações preliminares de dados secundários e o plano de ação proposto para atuação nesse período de quarentena em alguns municípios dos estados de Minas Gerais e Espírito Santo.

No âmbito dos programas de proteção e recuperação da qualidade de vida de Povos Indígenas (PG003, pág. 27) e de Outros Povos e Comunidades Tradicionais (PG004, pág. 35), o pagamento do auxílio subsistência financeira foi realizado a 1.213 famílias na Terra Indígena de Tupiniquim-Guarani e 236 na Terra Indígena de Comboios. As 130 famílias da Terra Indígena de Resplendor receberam o auxílio extra emergencial, além de água, silagem de milho, sal mineral para bovinos e ração. Foi realizado também o pagamento de auxílio financeiro emergencial a 179 pessoas elegíveis da Comunidade Quilombola de Degredo e 209 dos Faiscadores. E, para dar

prosseguimento às ações de proteção social (PG005, pág. 40), houve a assinatura do termo de cooperação técnica e financeira junto ao município de Naque/MG, ação que visa dar início as atividades acordadas no plano de trabalho. Houve também a disponibilização de veículos para as prefeituras de Ipaba/MG e Bom Jesus do Galho/MG. E pode-se citar ainda, a validação dos planos integrados entre as áreas de Economia e inovação, Educação, cultura, lazer e turismo, Uso sustentável da Terra e o programa de Proteção Social, para início da implantação das ações junto às famílias vulneráveis identificadas.

Garantir apoio psicopedagógico às escolas impactadas de Mariana e Barra Longa é um dos objetivos do Programa de Recuperação das Escolas e Reintegração da Comunidade, entres as ações realizadas no mês, podemos citar conclusão da atividade de realização de adequações na infraestrutura para oferta do tempo integral na escola temporária de Paracatu de Baixo e Bento Rodrigues, além da realização de formações aos professores no tópico psicopedagógico das escolas impactadas de Mariana/MG à distância. Ainda no mês de abril, pode- se citar a produção de conteúdo digital educativo para distribuição em toda rede Municipal de Educação de Mariana/MG (PG011, pág. 100). Para fomentar as atividades esportivas, de lazer, culturais e artísticas, foi realizado a divulgação dos resultados da primeira fase de classificação do Edital Doce Espírito Santo (PG013, pág. 108). E, para dar continuidade ao processo de interfaces da educação para planejamento de territórios sustentáveis, no âmbito da educação ambiental (PG033, pág. 200), houve a conclusão do processo de contratação da instituição (CEFORMA), que visa a execução da formação dos assentados da reforma agrária no Espírito Santo em interface com o PG026.

No Fundo Desenvolve Rio Doce, empresas dos estados de Minas Gerais e Espírito Santo vêm recebendo empréstimos dos Bancos de Desenvolvimento de Minas Gerais (BDMG) e do Espírito Santo (BANDES), respectivamente. Tais ações compreendem o

estímulo ao desenvolvimento e a diversificação econômica da região (PG018, pág. 134).

Os micro e pequenos negócios também merecem destaque dentre as ações realizadas pela Fundação Renova em abril (PG019, pág. 138). Em relação ao desenvolvimento de grupos produtivos, foi encaminhado para elaboração, *kits* de viagem para os colaboradores da Fundação Renova, contendo produtos criados pelos grupos apoiados do Projeto Catarse Coletiva, em parceria com a Associação de Cultura Gerais. Ainda sobre o desenvolvimento de grupos produtivos, foi criado como medida de assistência, devido às restrições pelo Covid-19, o envio de vídeos informativos com os temas “Economia Compartilhada”, “Economia Emocional”, “Empreendedorismo em tempos de crise”, “Identidade”, “Instagram” e “Artesanato x Produto Artesanal” e também envio de convite para participação na Feira Internacional de Negócios Criativos e Colaborativos (FINCC), a ser realizada de 4 a 10 de maio, aos grupos produtivos participantes do Projeto Catarse Coletiva, em parceria com a Associação de Cultura Gerais. Ainda em abril, foi criado um plano de ação para o momento atual de pandemia, dentre as ações que estão sendo realizadas, pode-se citar o lançamento dos mapas colaborativos criados para os municípios de Mariana e Linhares, com o objetivo de reunir e conectar clientes a pequenos e médios empreendedores locais que realizam serviço de *delivery*; Divulgação de cursos *online* gratuitos e de pílulas de conhecimento voltadas para empreendedorismo e vendas *online*, via *WhatsApp*, para as famílias do reassentamento. Oferta de serviços de *design* para desenvolvimento de peças e criação de redes sociais para os negócios atingidos, também como uma ação proposta para este cenário de Covid-19. Além destas ações, foram realizadas palestras de “Marketing Digital”, “Boas Práticas de Gestão e Alternativas de Crédito em Tempos de Pandemia”, seminários sobre “Gestão Comercial, Vendas, e Atração de Clientes” e também assistências, todas essas ações foram realizadas para as empresas participantes do projeto Desenvolvimento de Fornecedores em Mariana e em Governador Valadares, Minas Gerais. (PG020, pág. 143).

Todos os meses, grande parte das informações dos programas da Fundação Renova podem ser obtidas pelas iniciativas de comunicação à população (PG006, pág. 45; PG035, pág. 211 e PG036, pág. 214), seja pelo site, integração, diálogo e relacionamento contínuo por meio de reuniões e visita ao Centro de Informação Técnica em Mariana, dentre outros. O contato pode ser feito também pelos canais de relacionamento e ouvidoria disponíveis. A ouvidoria vem, desde a chegada do novo ouvidor-geral no final de 2019, passando por melhorias nos processos de gestão das manifestações, assegurando o registro, qualificação, apuração e respostas às reclamações e denúncias recebidas.

Eixo Reconstrução e Infraestrutura

Na frente de Melhoria dos Sistemas de Abastecimento de Água (PG032, pág. 196) dentre as ações realizadas pelo programa, pode-se citar o comissionamento dos poços C01 e C02 e do Sistema Abrandador em Resplendor/MG, entrega parcial das colmeias e leitos filtrantes para o Serviço Autônomo de Água e Esgoto de Linhares/ES, obtenção dos laudos avaliativos para regularização fundiária para as obras da Nova Estação de Tratamento de Água, Captação no rio Doce e adutora de interligação ao poço existente em São Tomé do Rio Doce/MG, distrito de Tumiritinga/MG, e também da obtenção de certificado de outorga para captação subterrânea do poço de São Tomé do Rio Doce/MG, distrito de Tumiritinga/MG. Além disso, devido a postergação da paralisação das obras como medida de prevenção contra a Covid-19, estão sendo avaliados planos de retomada de cada frente de obra.

Para as ações compensatórias de coleta e tratamento de esgoto e de destinação de resíduos sólidos nos municípios da Área Ambiental 2 (PG031, pág. 188), os repasses já realizados somam R\$ 7.442.453,95, contemplando os municípios de Alpercata, Dionísio, Iapu, Ipaba, Marliéria, Rio Casca, São José do Goiabal, São Domingos do Prata, em Minas Gerais, e Baixo Guandu e Colatina, no Espírito Santo. O programa também já realizou 727 horas de capacitação com servidores públicos dos municípios

da Área Ambiental 2. No mês de abril, merece destaque, a autorização pelo BANDES, da emissão da ordem de serviço das obras de implantação da Central de Tratamento de Resíduos de Colatina/ES, no valor de R\$ 10.969.262,80. Esse recurso é proveniente de Baixo Guandu, Colatina, Linhares e Marilândia.

Em busca da recuperação das demais comunidades e infraestruturas impactadas entre Fundão e Candonga (PG010, pág. 94), as ações das obras estão paralisadas desde março/20, como medida de prevenção contra a Covid-19, estão sendo avaliados planos de retomada de cada frente de obra, sendo que, algumas frentes já foram liberadas para retorno.

A frente de reconstrução de vilas (PG008, pág. 74) prevê três reassentamentos coletivos — Bento Rodrigues e Paracatu de Baixo, em Mariana, e Gesteira, no município de Barra Longa (MG) — bem como o reassentamento familiar, que assiste a pessoas que possuíam propriedades atingidas pela lama ao longo do rio e a desistentes dos reassentamentos coletivos. Vale ressaltar que, devido a pandemia do coronavírus, as atividades de campo estão paralisadas desde março/20, e já estão sendo realizados estudos para o retorno das atividades de campo de maneira a minimizar os impactos no cronograma do projeto e mitigar a probabilidade de contaminação dos colaboradores da obra por COVID-19. A seguir, são apresentadas as ações realizadas nestes locais durante o mês de abril:

Bento Rodrigues — a reconstrução de Bento Rodrigues vem avançando a cada mês. Em abril, houve a conclusão de projetos conceituais para 4 (quatro) edificações e projetos básicos para 13 (treze) edificações, conclusão de projetos de contenção para 15 (quinze) casas e 3 (três) lotes vagos e também a conclusão de projetos de fundação para 5 (cinco) casas.

Paracatu de Baixo — em abril houve a conclusão de projetos conceituais para 4 (quatro) casas e projetos básicos para 8 (oito) casas e a conclusão de projetos executivos de fundação para 3 (três) casas e posto de saúde.

Gesteira — comprometimento das metas de 2020 do projeto, que serão revistas após o retorno das atividades paralisadas por conta do vírus COVID-19.

Reassentamento Familiar e Reconstruções — Essas modalidades consistem na compra de imóvel com edificações e benfeitorias sem a necessidade de reformas, compra de imóvel com edificações e benfeitorias com necessidade de reformas, compra de terreno e posterior construção das edificações e benfeitorias na propriedade atingida (origem). Em abril, foi concluído 5 (cinco) projetos conceituais e 7 (sete) projetos básicos.

As páginas a seguir contêm o detalhamento destas e de muitas outras ações.

Boa leitura!

PG001 Levantamento e Cadastro dos Impactados

Eixo Pessoas e Comunidades

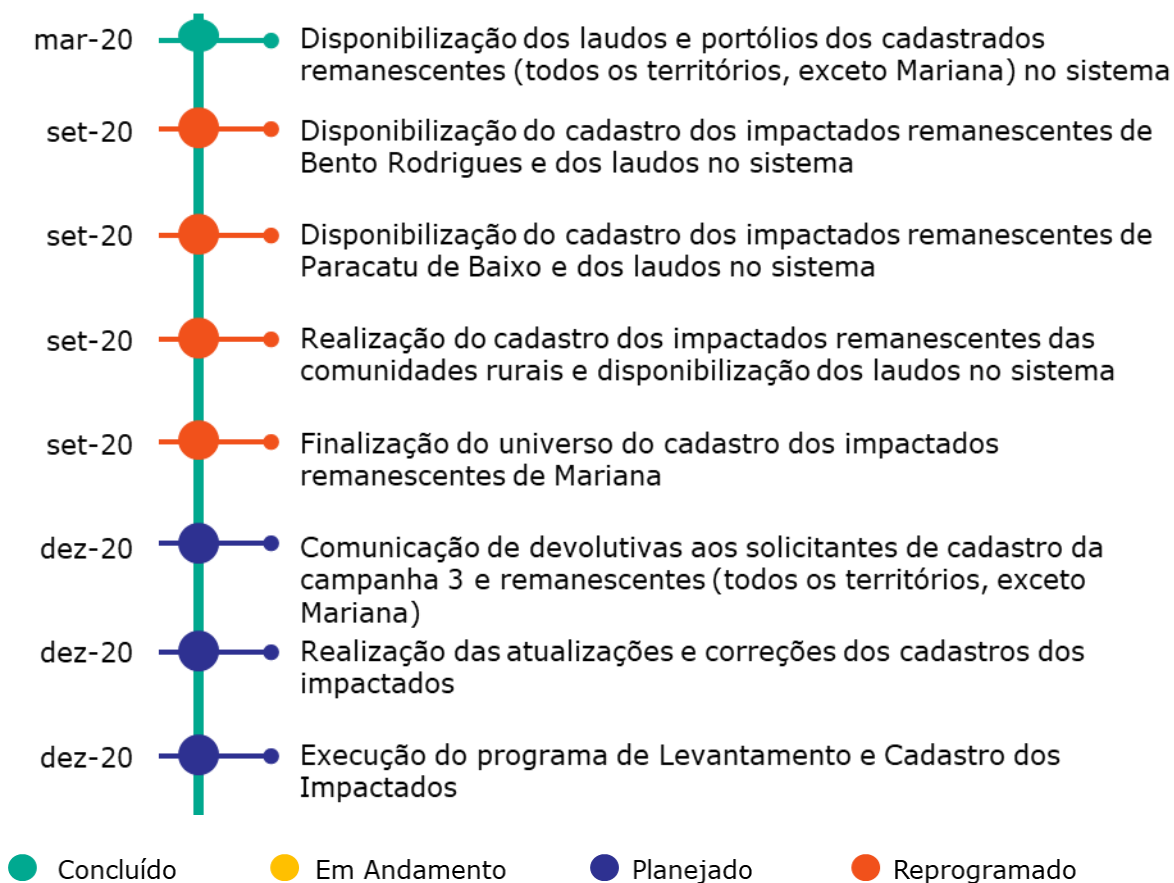
Objetivo

Levantar informações quanto às perdas materiais e das atividades econômicas através da realização do cadastro individualizado de pessoas físicas e jurídicas (apenas micro e pequenas empresas), impactadas na área de abrangência socioeconômica do Termo de Transição e Ajustamento de Conduta (TTAC). As informações levantadas pelo cadastro serão utilizadas para a realização de estudos e avaliações socioeconômicas, voltados para apoiar a implementação de ações de reparação e compensação dos impactos socioeconômicos.

Cláusulas do TTAC: 20, 22, 25, 26 e 28 – Em andamento; 19 – Atrasada.

Deliberações que impactam escopo e prazo: 251, 346 – Concluídas internamente.

Entregas do ano de 2020*



* Cronograma revisado, considerando mudança de cenário causado pelos impactos do covid-19 e inserção de atividades relacionadas à fase 2 do cadastro.

Grandes números do programa

- **59.434** solicitações de cadastro, desde o início do programa até abril/2020;
- **34.870** cadastros enviados ao CIF, correspondente a **30.395** famílias e **98.327** pessoas, desde o início do programa até abril/2020.

Fatos relevantes do mês

- No cadastramento de Mariana/MG foram realizadas 1.325 entrevistas, superando a estimativa inicial de 1.175, correspondentes à Fase 1 – aplicação do formulário de cadastro (acumulado desde o início do programa até abril/2020);
- Foram realizadas 732 vistorias (acumulado desde o início do programa até abril/2020), que representa 95% do total de 770 propriedades estimadas. Ressalta-se que a mobilização é realizada pela Assessoria Técnica da Comissão de Atingidos de Mariana;
- A Fundação Renova suspendeu as atividades de campo, desde 08/04/2020, por tempo indeterminado, devido ao covid-19.

Indicadores

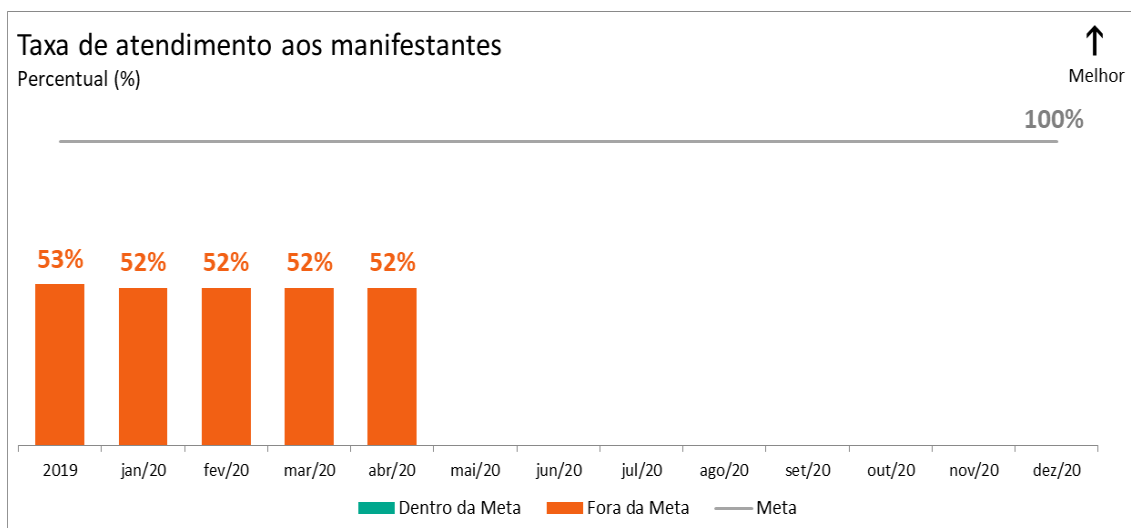


Gráfico 1. Taxa de atendimento aos manifestantes. Gráfico Acumulado. Fonte: P01-RLD-004-00_Anexo 4_200430.xlsx.

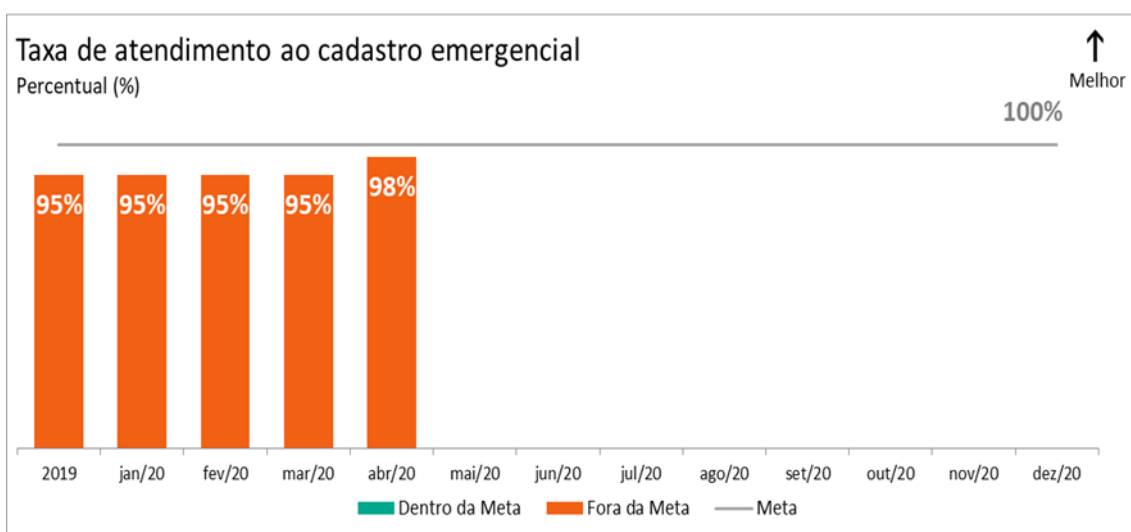


Gráfico 2. Taxa de atendimento ao cadastro emergencial. Gráfico Acumulado. Fonte: P01-RLD-004-00_Anexo 4_200430.xlsx.

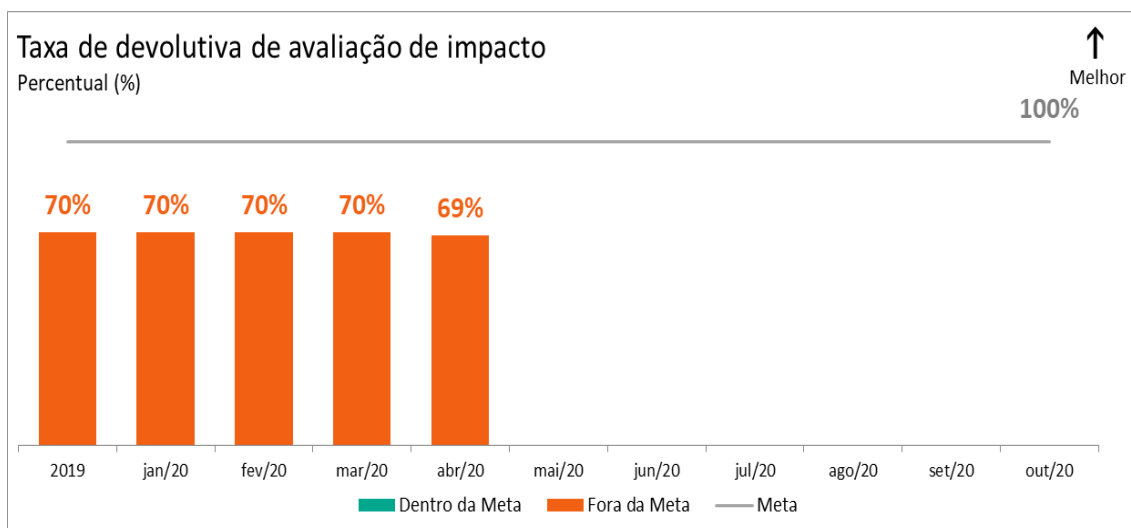


Gráfico 3. Taxa de devolutiva de avaliação de impacto. Gráfico Acumulado. Fonte: P01-RLD-007-00_Devolutivas_200430.xlsx e P01-RLD-003-00_ITSE_PRO_CAMPANHACIF + PROPRIEDADES_200430.xlsx.

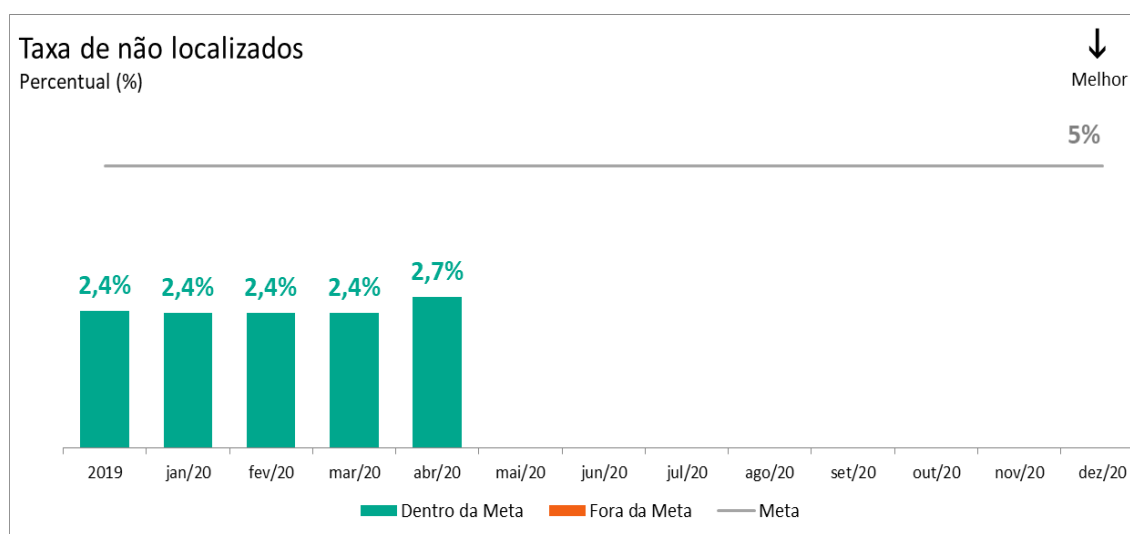


Gráfico 4. Taxa de não localizados. Gráfico Acumulado. Fonte: P01-RLD-004-00_Anexo 4_200430.xlsx.

Nota: Houve revisão da taxa de não localizados referente ao ano de 2019. Por se tratar de um indicador cumulativo, o valor deve ser equivalente ao resultado de dezembro/2019.

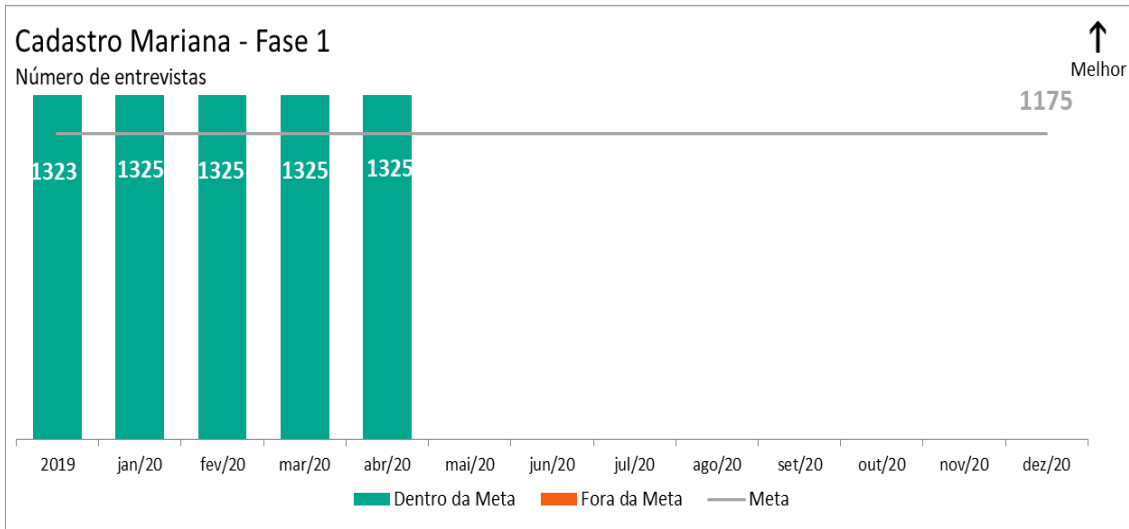


Gráfico 5. Cadastro Mariana - Fase 1. Gráfico Acumulado. Fonte: P01-RLD-001-00_bd_cadastro_mariana_m1_200430.xlsx.

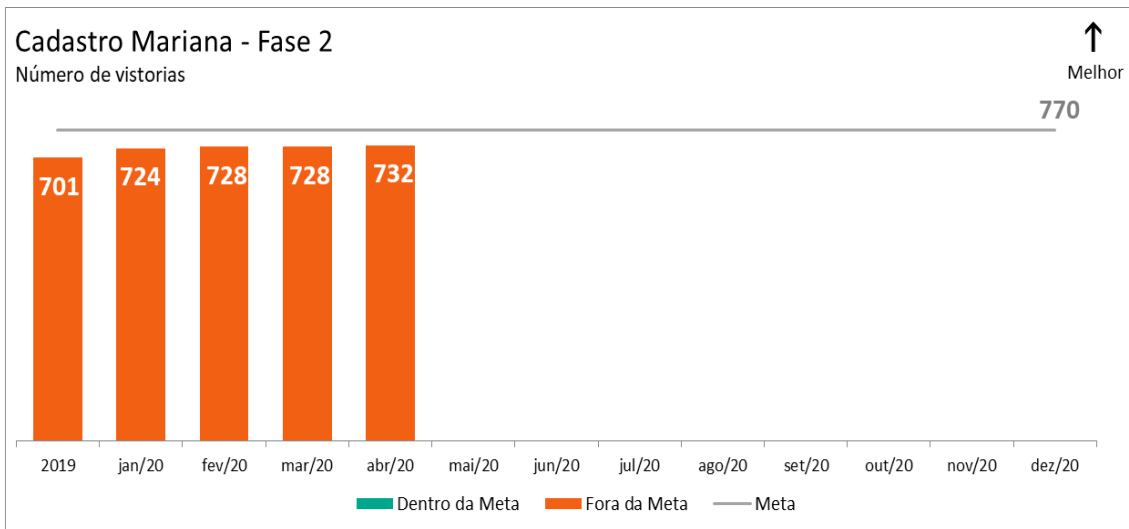


Gráfico 6. Cadastro Mariana - Fase 2. Gráfico Acumulado. Fonte: P06-RLD-005_Controle Unificado PG001_200430.xlsx.

PG002 Ressarcimento e Indenização dos Impactados

Eixo Pessoas e Comunidades

Objetivo

Ressarcir pessoas físicas ou jurídicas (neste último caso, apenas micro e pequenas empresas) que tenham sofrido danos materiais, lucro cessante e/ou morais, bem como perdas referentes às suas atividades econômicas, em consequência direta do rompimento da barragem de Fundão, de forma justa, célere, simples, transparente e sem a burocracia e os ônus de uma ação judicial.

Cláusulas do TTAC: 38 – Reprogramada.

Deliberações que impactam escopo e prazo: 18, 35, 119 – Itens 2 e 10, 141 – Item 4, 167 – Itens 1 e 2, 292 – Item 2, 298 – Item 1 – Concluídas internamente; 118 – Item 2, 167 - Item 3, 181 - Itens 5, 6, 7 e 8, 182 – Item 3, 211 - Item 2 – Reprogramadas; 111 - Item 6 – Planejada.

Entregas do ano 2020



Grandes números do programa

- Para Dano Água, até o momento foram atendidas **320.178** pessoas, sendo que **270.372** aceitaram propostas. Destas, **268.799** propostas já foram pagas (**99%** das propostas aceitas). Os pagamentos somam **R\$ 277,5 milhões**.
- Para Danos Gerais, **10.079** núcleos familiares cadastrados aceitaram as propostas de indenização, sendo que **10.061** já foram pagos (**99,9%** dos casos). Atualmente **525** negociações estão em andamento (aguardando retorno da proposta). Os pagamentos de Danos Gerais somam **R\$ 888,9 milhões**.

Fatos relevantes do mês

- Pagamento de 7 (sete) indenizações das campanhas 1, 2 e 3, referente aos pagamentos dos Camaroeiros da Praia de Suá. No dia 27/04 foi iniciado o atendimento remoto dessa categoria, o que trará mais avanço no mês de maio. Até o momento, foram atendidas 163 pessoas (93% dos 176 elegíveis). Destes, 150 receberam o pagamento das indenizações (92% dos atendidos).
- Pagamento de 16 (dezesesseis) indenizações da campanha Mariana. Até o momento, foi realizado o pagamento de 306 indenizações, o que representa 97% do total das 314 propostas aceitas.
- Pagamento de 192 (cento e noventa e duas) indenizações de lucro cessante 2019. Até o momento, foram atendidas 5.043 pessoas (93,5% do universo total de 5.394). Destes, 4.990 aceitaram acordo e 4.920 receberam o pagamento das indenizações (98,6% das propostas aceitas).

Indicadores

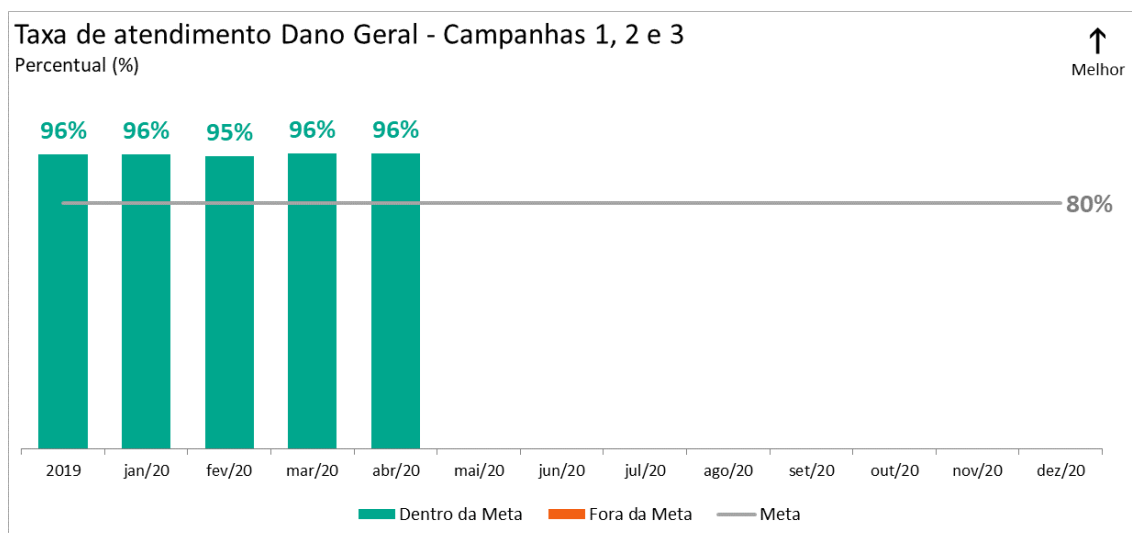


Gráfico 2. (%) Taxa de Atendimento Dano Geral (Campanhas 1, 2 e 3 – abril/2020). Gráfico Acumulado. Fonte: P02-ANG-001-00_PlanilhaMestraPim_200504.xlsx

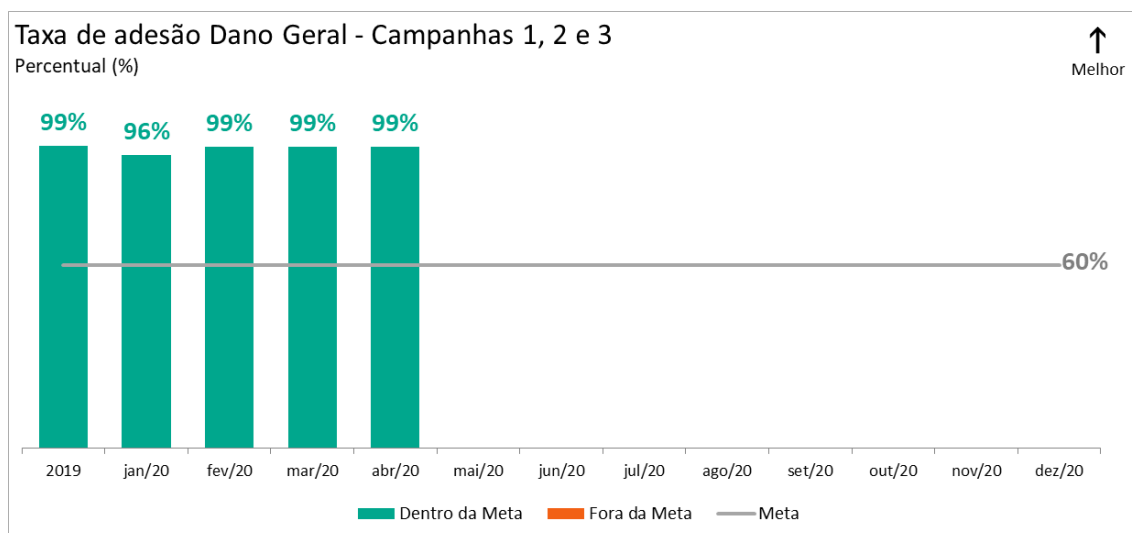


Gráfico 3. (%) Taxa de Adesão Dano Geral (Campanhas 1, 2 e 3 – abril/2020). Gráfico Acumulado. Fonte: P02-ANG-001-00_PlanilhaMestraPim_200504.xlsx

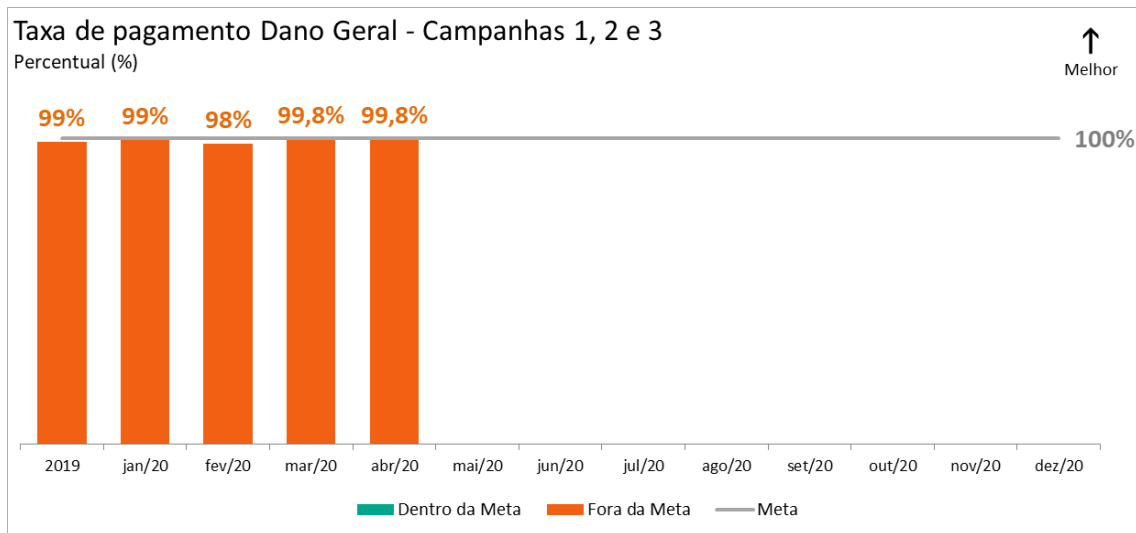


Gráfico 4. (%) Taxa de Pagamento Dano Geral (Campanhas 1, 2 e 3 - abril/2020). Gráfico Acumulado. Fonte: P02-ANG-001-00_PlanilhaMestraPim_200504.xlsx

PG003 Proteção e Recuperação da Qualidade de Vida dos Povos Indígenas

Eixo Pessoas e Comunidades

Objetivo

O Programa tem por objetivo implantar as ações reparatórias e compensatórias para povos e comunidades tradicionais em acordo com os eventuais impactos identificados a partir dos estudos conforme Cláusulas 39 a 45 do Termo de Transação e Ajustamento de Conduta (TTAC).

Cláusulas do TTAC: 39, 43 - Incisos I, II, IV e V, 44 - Incisos II e IV - Em andamento; 43 - Parágrafo 1º e inciso III, 44 - Incisos I e III - Concluídas internamente; 44 - Inciso V - Planejadas.

Deliberações que impactam escopo e prazo: 169 - Item 1, 187 - Itens 1 e 2, 201 - Item 2, 205 - Itens 2 e 3, 227 - Itens 1 e 2, 231 - Item 1 e 360 - Concluídas internamente; 335 - Item 2 e 3 e 299 - Reprogramado; 201 - Item 1, 206 - Item 1 e 231 - Itens 2 e 3 - Em andamento.

Entregas do ano de 2020*







● Concluído
 ● Em Andamento
 ● Planejado
 ● Reprogramado

*O cronograma está em revisão. Com a paralisação das atividades de campo em decorrência do COVID-19, as tarefas que necessitam de esforços presenciais foram reprogramadas.

Grandes números do programa

- **1.579 titulares de comunidades indígenas** estão no escopo de atuação da Fundação Renova;
- **600 pessoas abastecidas com água mineral** Povos Indígenas de Resplendor de 21/03/2020 até 20/04/2020 (total de 90.000 litros);
- **133 pontos de abastecimento de água mineral** Povos Indígenas de Resplendor;
- **147 pontos de abastecimento de água potável** Povos Indígenas de Resplendor.

Fatos relevantes do mês

Tupiniquim-Guarani

- Pagamento do auxílio subsistência emergencial às famílias atendidas - 1.213 famílias na Terra Indígena de Tupiniquim e Caieiras Velhas II (Valor total pago: R\$ 2.532.583,14. Deste valor: R\$62.167,31 pagos à 32 famílias pertencentes à Associação Tupinikim Guarany da Aldeia Amarelos – ATUGUAA, R\$255.894,39 pagos à 123 famílias pertencentes à Associação Indígena Tupinikim da Aldeia de Irajá, R\$ 109.105,27 pagos à 51 famílias pertencentes à Associação Indígena Tupinikim da Aldeia de Areal CPF, R\$ 1.467.604,95 pagos à 700 famílias pertencentes à Associação Indígena Tupiniquim e Guarani (AITG), R\$ 144.540,71 pagos à 69 famílias pertencentes à Associação Indígena Mboapy Pindó, R\$ 493.270,51 pagos à 238 famílias pertencentes à Associação Indígena Tupiniquim de Pau Brasil);

- Finalização do Estudo de Componente Indígena (ECI) dos Povos Indígenas Tupiniquim-Guarani.

Comboios

- Pagamento do auxílio subsistência emergencial às famílias atendidas - 236 famílias na Terra Indígena de Comboios (Valor total pago: R\$888.551,03. Deste valor: R\$888.551,03 pagos à 236 famílias pertencentes à Associação Indígena de Comboios.);
- Distribuição de água para a comunidade de Comboios – 48.780 litros distribuídos entre 01/04/2020 até 30/04/2020 (total de 2.439 galões de 20 litros);
- Finalização do Estudo de Componente Indígena (ECI) dos Povos Indígenas de Comboios.

Resplendor

- Pagamento do auxílio subsistência emergencial às famílias atendidas – 130 famílias na Terra Indígena de Resplendor (Valor total pago: R\$ 1.222.650,00. Deste valor: R\$263.340,00 pagos à 28 famílias pertencentes à Associação Indígena Atoran, R\$94.050,00 pagos à 10 famílias pertencentes à Associação Indígena Bakan, R\$159.885,00 pagos à 17 famílias pertencentes à Associação Indígena Burum-Errer, R\$169.290,00 pagos à 18 famílias pertencentes à Associação Indígena Krenak, R\$112.860,00 pagos à 12 famílias pertencentes à Associação Indígena Nakenuk, R\$103.455,00 pagos à 11 famílias pertencentes à Associação Indígena Nakrerre, R\$94.050,00 pagos à 10 famílias pertencentes à Associação Indígena Takruk e R\$225.720,00 pagos à 24 famílias pertencentes à Associação Indígena Uatu);

- Distribuição de Água para os Povos Indígenas de Resplendor – 5 litros por pessoa por dia de Água Mineral de 21/03/2020 até 20/04/2020 (total de 90.000 litros);
- Distribuição de silagem de milho na Terra Indígena de Resplendor – 240 toneladas para 100 famílias de 21/03/2020 até 20/04/2020;
- Distribuição de sal mineral para bovinos na Terra Indígena de Resplendor – 300 sacos de 25 kg para 100 famílias de 21/03/2020 até 20/04/2020;
- Distribuição de ração na Terra Indígena de Resplendor – 2.268 sacos de 40 kg para 108 famílias de 21/03/2020 até 20/04/2020.

Indicadores

Os indicadores do programa estão em revisão.

Curva S do programa*

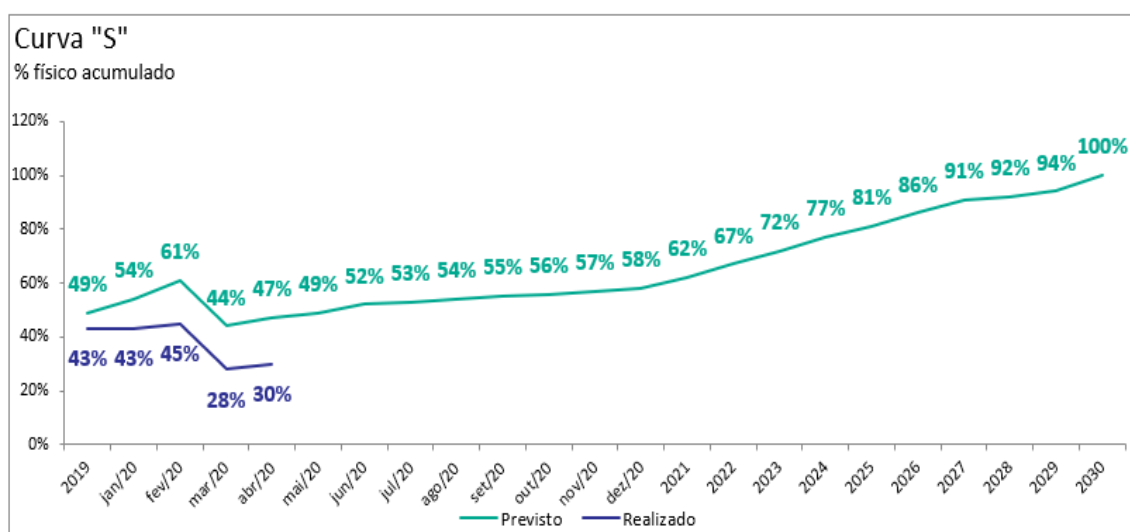


Gráfico 1. Curva "S" de avanço físico (abril/2020).

*Curva S sujeita a alterações devido à possíveis revisões no escopo do programa e consequente adequação do Cronograma.

PG004 Proteção e Recuperação da Qualidade de Vida de Outros Povos e Comunidades Tradicionais

Eixo Pessoas e Comunidades

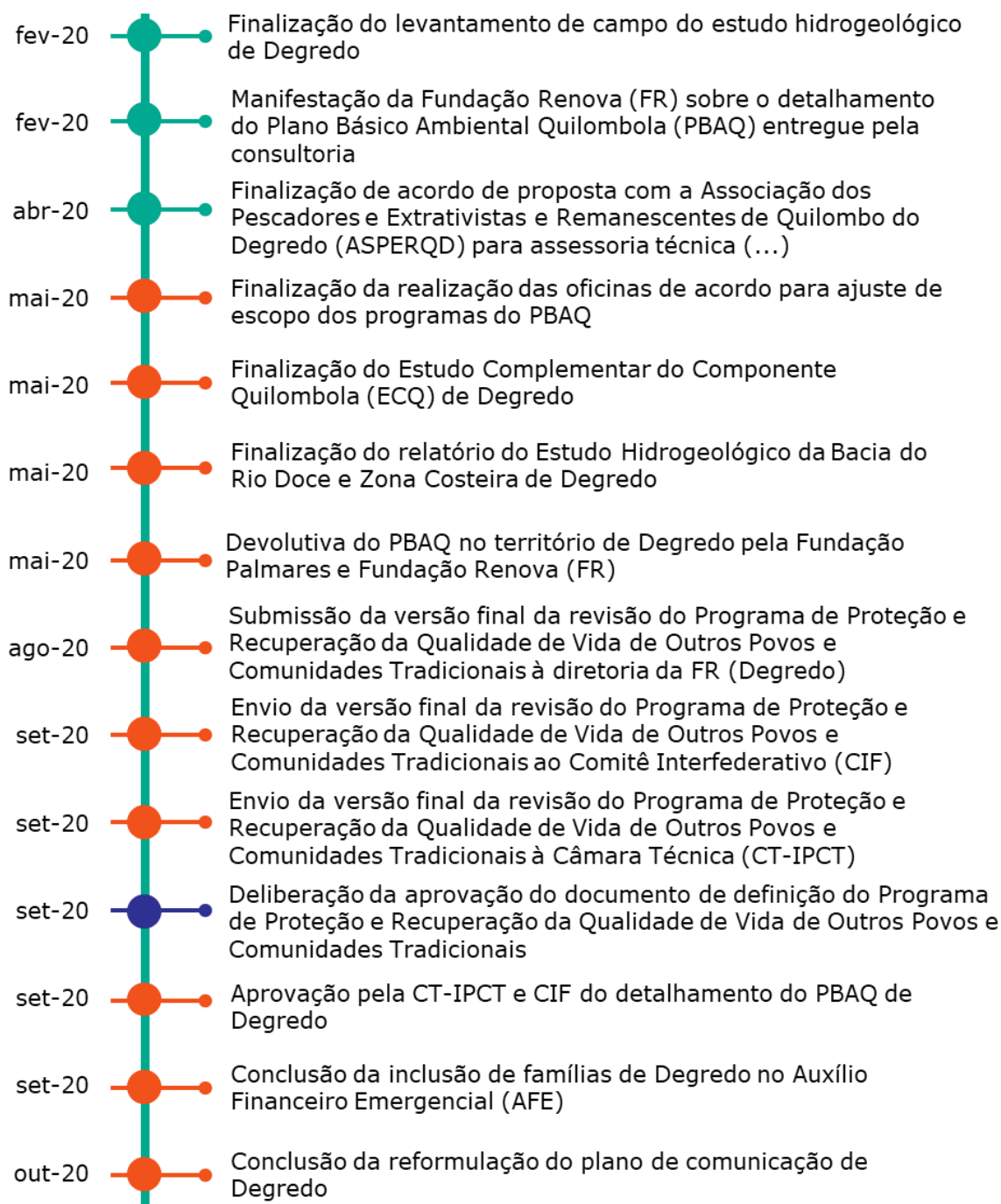
Objetivo

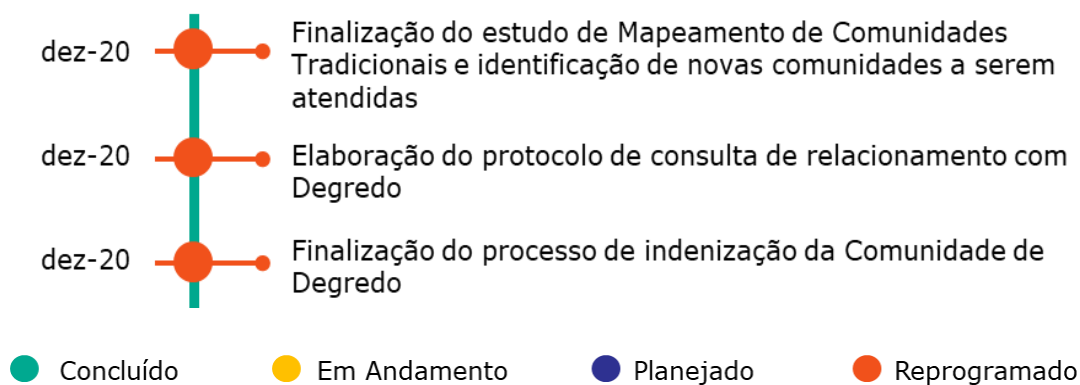
O Programa tem por objetivo implantar as ações reparatórias e compensatórias para povos e comunidades tradicionais em acordo com os eventuais impactos identificados a partir dos estudos realizados.

Cláusulas do TTAC: 46 - Em andamento; 46 - parágrafo 2º - Concluída internamente.

Deliberações que impactam escopo e prazo: 154 - Item 1, 161 - Itens 1, 2 e 3, 202 - Itens 1, 2a, 2b, 2c, 3 e 4, 203 Item 1, 204 - Item 1, 232 - Item 1, 255 - Item 5, 256 - Itens 1, 2 e 3, 280 - Itens 1 e 4 (ação 1), 281 - Itens 1 e 3, 298 - Item 1, 300 - Itens 1 e 2, 356 - Concluídas internamente; 155 - Item 2, 202 - Item 5, 232 - Item 2, 233 - Item 2, 298 - Item 2 e 329 - Item 1 - Em andamento; 333 - Item 2 - Reprogramada; 280 - Item 4 (ação 2), 281 - Item 4 - Não iniciado.

Entregas do ano de 2020*





*O cronograma está em revisão. Com a paralização das atividades de campo em decorrência do COVID-19, as tarefas que necessitam de esforços presenciais foram reprogramadas.

Grandes números do programa

- **388 titulares** (179 quilombolas, 105 faiscadores de Rio Doce e 104 faiscadores de Santa Cruz do Escalvado) de comunidades tradicionais estão no escopo de atuação da Fundação Renova, com atenção à segurança hídrica, econômica e alimentar de 01/04/2020 até 30/04/2020;
- **188 famílias** abastecidas com água mineral na Comunidade Remanescente Quilombola de Degredo de 21/03/2020 até 20/04/2020.

Fatos relevantes do mês

Quilombolas

- Pagamento do Auxílio Financeiro Emergencial às pessoas elegíveis de Degredo – 179 titulares da Comunidade Quilombola de Degredo;
- Distribuição de água mineral para a Comunidade de Degredo – 15 litros por pessoa por dia 21/03/2020 até 20/04/2020 (total de 271.900 litros);
- Finalização de acordo de proposta com Associação dos Pescadores e Extrativistas e Remanescentes de Quilombo do Degredo (Asperqd) para assessoria técnica para comunidade de Degredo.

Faiscadores

- Pagamento do Auxílio Financeiro Emergencial aos faiscadores elegíveis – 209 titulares das Comunidades de Santa Cruz do Escalvado e Rio Doce.

Indicadores

Os indicadores do programa estão em revisão.

Curva S do programa*

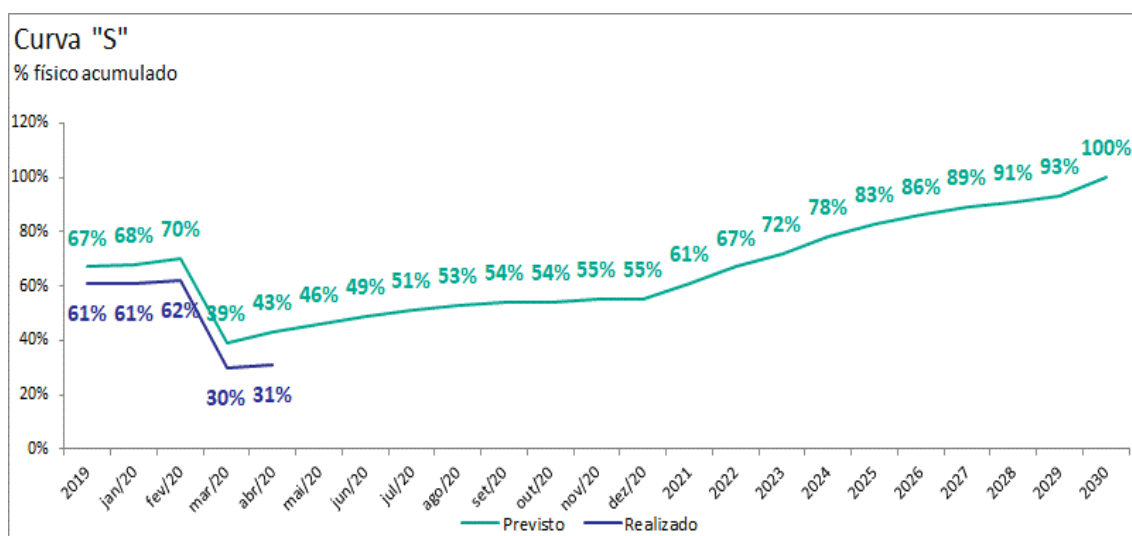


Gráfico 1. Curva "S" de avanço físico (abril/2020).

*Curva S sujeita a alterações devido à possíveis revisões no escopo do programa e consequente adequação do Cronograma.

PG005 Programa de Proteção Social

Eixo Pessoas e Comunidades

Objetivo

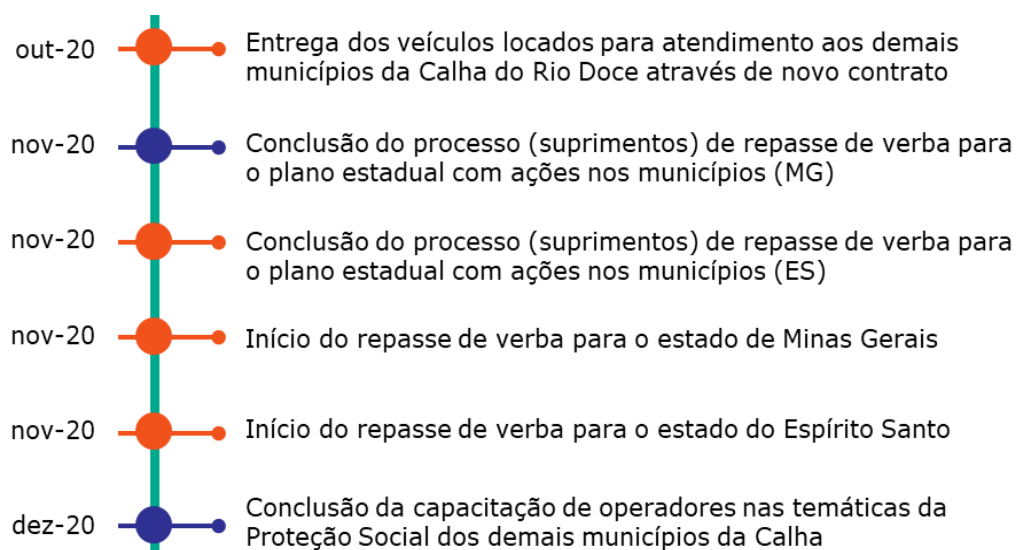
Promover a proteção social, por meio de ações socioassistenciais, incluindo atividades socioculturais e apoio psicossocial, acompanhando as famílias e os indivíduos impactados pelo rompimento, priorizando os impactados com deslocamento físico.

Cláusulas do TTAC: 58 - Concluída internamente; 54 - Em andamento.

Deliberações que impactam escopo e prazo: 141 - Item 4, 167 - Itens 1 e 2, 180 - Item 1, 192 - Item 2, 278 - Item 1.3, 307 - Item 1, 330 e 332 - Concluídas internamente.

Entregas do ano de 2020*





● Concluído
 ● Em Andamento
 ● Planejado
 ● Reprogramado

*O cronograma está em revisão.

Grandes números do programa

- **02 profissionais** atuaram no município de Barra Longa/MG no período de 21/03/2020 até 20/04/2020.

*O número reportado pelo fornecedor refere-se ao número efetivo de profissionais atuantes no período da medição, desconsiderando, por exemplo, aqueles de férias ou afastados (podendo, portanto, variar de um relatório para outro) e está sujeito à aprovação da medição realizada entre fornecedor e Fundação Renova.

Fatos relevantes do mês

- Assinatura do termo de cooperação técnica e financeira junto ao município de Naque/MG (território do Médio Rio Doce) para início das atividades do plano de trabalho acordado;
- Validação dos planos integrados entre as áreas de Economia e inovação (E&I), Educação, cultura, lazer e turismo, Uso sustentável da Terra (UST) e o programa de Proteção Social para início da implantação das ações junto às famílias vulneráveis identificadas conforme atividades acordadas nos planos de trabalho;
- Disponibilização de veículos para as prefeituras de Bom Jesus do Galho/MG e Ipaba/MG, como previsto no plano de trabalho assinado pelos municípios junto à Fundação Renova.

Indicadores

Os indicadores do programa estão em revisão.

Curva S do programa

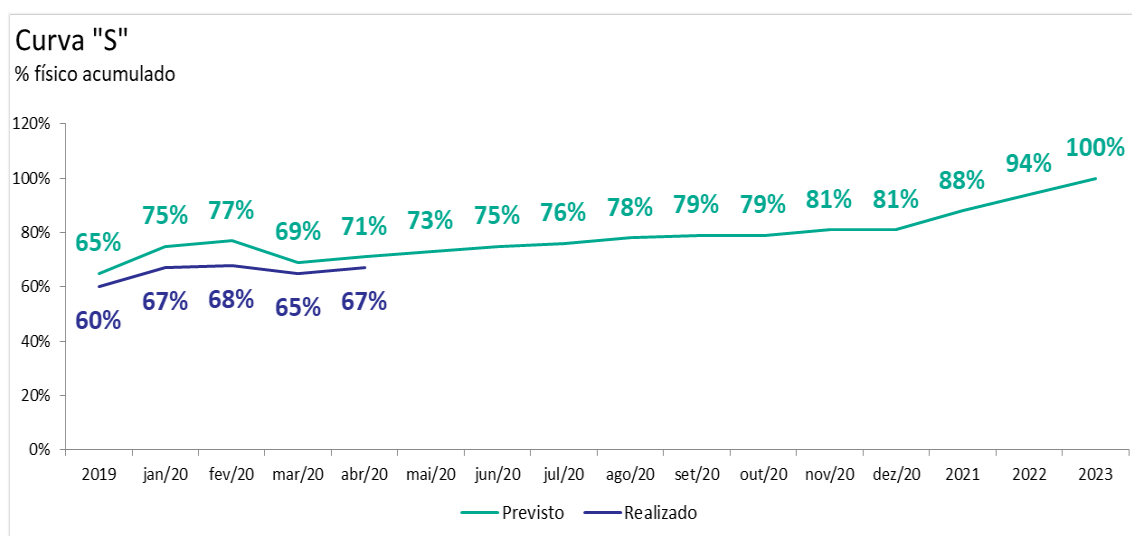


Gráfico 1. Curva "S" de avanço físico (abril/2020).

*Curva S sujeita a alterações devido à possíveis revisões no escopo do programa e consequente adequação do Cronograma.

PG006 Comunicação, Participação, Diálogo e Controle Social

Eixo Pessoas e Comunidades

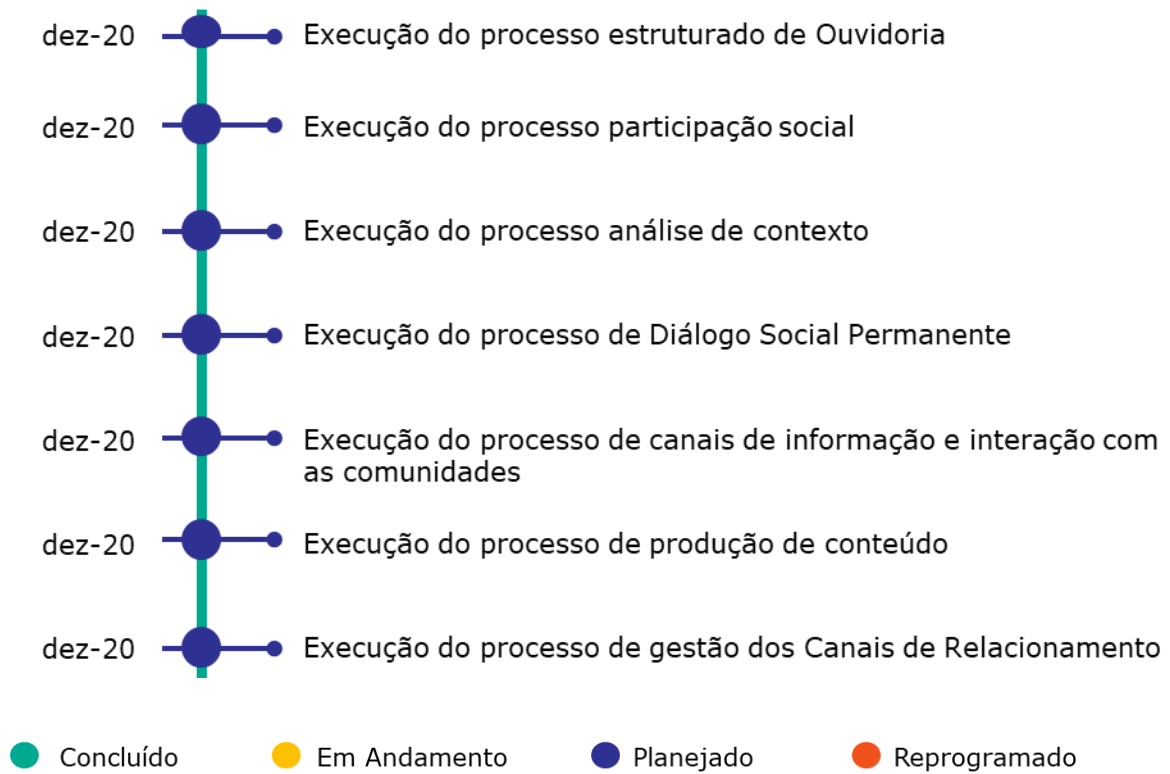
Objetivos

(i) Assegurar canais de integração, diálogo e relacionamento contínuo com a população impactada e demais públicos interessados, zelando sempre pela transparência e integridade, junto a todos os grupos e territórios de atuação da Fundação Renova. (ii) Garantir acesso à informação ampla, transparente, acessível e contínua a todos os interessados, de modo a favorecer a participação esclarecida da sociedade nos processos de reparação e compensação. (iii) Apoiar os demais programas da Fundação Renova, no que tange à promoção de participação social e comunicação no desenvolvimento e implementação dos projetos socioeconômicos e socioambientais previstos no Termo de Transação e Ajustamento de Conduta (TTAC). Vale destacar o caráter transversal que este Programa se propõe a ter, frente aos demais programas previstos no TTAC. Sua transversalidade visa garantir, por meio de ações de diálogo, participação, comunicação e controle social, que as iniciativas de reparação e compensação, executadas pela Fundação Renova, sejam convergentes com as expectativas e necessidades das comunidades atingidas. Cabe ressaltar ainda, o caráter multidisciplinar do Programa. Seus processos dividem-se em quatro pilares - Comunicação, Participação e Diálogo Social, Canais de Relacionamento e Ouvidoria - que devem atuar de forma integrada e com foco no atingido, sob uma perspectiva territorial.

Cláusulas do TTAC: 59 – Planejada; 65, 66, 67 – Itens a, b, c, 68, 69, 70, 71 e 72 – Concluídas internamente.

Deliberações que impactam escopo e prazo: 105 – Itens 1.1, 1.2, 1.3, 1.4 e 1.6 – Concluídas internamente.

Entregas do ano de 2020



DIÁLOGO

Grandes números do pilar

Tabela 1. Grandes Números. Fonte: P06-ATA-001-00_RptReunLinhares20200422_200430.pdf.

INDICADOR	Março/2020	Abril/2020	ACUMULADO
Reuniões Realizadas – Minas Gerais	24	0	3.187
Reuniões Realizadas – Espírito Santo	8	1	882
Reuniões Realizadas – Outras Localidades	0	0	11
Total de Participantes em Reuniões			112.279

Fatos relevantes do mês

Seguindo as orientações das autoridades sanitárias e em atenção ao contexto da pandemia do covid-19 (coronavírus) e seus desdobramentos, as equipes de Diálogo Social mantêm suas atividades em regime de teletrabalho, tendo sido suspensa a realização de ações presenciais de diálogo, participação e controle social junto aos públicos de interesse. Nesse contexto, as principais atividades desenvolvidas foram:

- Diálogo com lideranças sociais dos municípios, para esclarecimentos a respeito da atuação da Fundação Renova no período de isolamento social, entendimento de situações críticas junto às famílias atingidas e comunicação proativa sobre o cancelamento de ações de diálogo e atividades dos demais programas, previstas ou em curso;
- Definição e implementação de um Plano de Relacionamento Integrado, em conjunto com os programas de Reassentamento (PG08), Proteção Social (PG05) e Saúde Física e Mental (PG14), para continuidade dos atendimentos às famílias

em situação de deslocamento físico no município de Mariana/MG, durante o período de isolamento social;

- Realização de reunião remota, por telefone, junto a comerciantes de Povoação (Linhares/ES). Ela foi realizada com o objetivo de colher demandas e propostas de ações e estratégias de fortalecimento e apoio aos comerciantes da comunidade, para enfrentamento ao contexto de isolamento social, provocado pela pandemia do covid-19;
- Envio de pílulas de WhatsApp e spots de rádio, contendo orientações e sugestões da Fundação Renova para o enfrentamento do período de isolamento social, sobretudo direcionadas a micro e pequenos empreendedores;
- Afixação de cartazes, envio de pílulas e contato com lideranças sociais dos municípios para orientação sobre a retirada de informes de rendimento e orientação sobre os procedimentos para declaração anual do IRPF 2020 pelas pessoas atendidas pela Fundação Renova;
- Diálogo com famílias que possuem animais abrigados nas Fazendas Asa Branca e Castro, em Mariana/MG, para informações sobre o estado dos animais e esclarecimento de dúvidas.

Indicadores

Conforme estabelecido pela Nota Técnica 12/2018/CTPDCS/CIF e Deliberação CIF nº 230, os indicadores do Programa deverão ser redefinidos em conjunto com a Câmara Técnica de Participação, Diálogo e Controle Social (CT-PDCS), por meio de oficinas participativas, com a participação de especialistas em construção de indicadores e/ou

monitoramento, membros da CT-PDCS, assessorias técnicas, pessoas atingidas, auditoria independente e equipe do Programa. Portanto, esse processo encontra-se em andamento.

OUVIDORIA

Grandes números do pilar

Tabela 2. Manifestações recebidas - Acumulado (2015 a 2019). Fonte: P06-APR-001-00_Ouvidoria Abril_200430.pptx

MANIFESTAÇÕES RECEBIDAS ACUMULADO (2015 a 2019)	MANIFESTAÇÕES RECEBIDAS MÉDIA MENSAL ACUMULADA (2015 a 2019)
7.779	156

Tabela 3. Manifestações recebidas. Fonte: P06-APR-001-00_Ouvidoria Abril_200430.pptx

MÊS DE REFERÊNCIA	REALIZADO MENSAL	MÉDIA ACUMULADA ANUAL
Janeiro/2020	249	234
Fevereiro/2020	320	
Março/2020	271	
Abril/2020	94	

Nota: Podem ocorrer alterações nos dados contidos nas Tabelas 2 e 3, devido a mudanças na base de dados da Ouvidoria, uma vez que algumas denúncias são encaminhadas ao *compliance*, podendo ocorrer também o fluxo inverso. Os valores, portanto, não são estáticos e podem variar com o passar dos meses.

Fatos relevantes do mês

Não houve fatos relevantes no último mês.

Indicadores

Conforme estabelecido pela Nota Técnica 12/2018/CTPDCS/CIF e Deliberação CIF nº 230, os indicadores do Programa deverão ser redefinidos em conjunto com a Câmara Técnica de Participação, Diálogo e Controle Social (CT-PDCS), por meio de oficinas participativas, com a participação de especialistas em construção de indicadores e/ou monitoramento, membros da CT-PDCS, assessorias técnicas, pessoas atingidas, auditoria independente e equipe do Programa. Portanto, esse processo encontra-se em andamento.

CANAIS DE RELACIONAMENTO

Grandes Números

Tabela 4. Indicadores (abril/2020). Fonte: P06-APR-001-00_Relatorio_Canais_BI_200430.pptx

INDICADOR (Valores Acumulados)*	MARÇO 2020	ABRIL 2020
Total de manifestações	636.258	641.434
Manifestações em tratamento	59.444	59.318
Manifestações respondidas	576.814	582.116
Manifestações registradas pelo 0800	503.740	508.5970
Manifestações registradas pelos Centros de Informação e Atendimento (CIAs)	117.424	117.464
Manifestações registradas pelo Fale Conosco	12.328	12.385
Manifestações registradas pelo Portal do Usuário	2.766	2.988
Total de pessoas registradas no SGS (que fizeram contato com os Canais)	145.000	147.312
Manifestações encaminhadas à Ouvidoria no mês	28	17

*Os Indicadores relativos ao total de manifestações do Fale Conosco e do Portal do Usuário podem sofrer alterações, na comparação com relatórios passados, em função de ações de revisão da base, de forma a corrigir duplicidades de protocolos.

Em função do contexto de restrição às atividades presenciais e à orientação de isolamento social dos colaboradores da Renova, devido aos riscos gerados pela pandemia do coronavírus, não foi possível apurar os dados da Pesquisa de Satisfação

das unidades dos CIAs. A seguir, segue resultado da pesquisa do 0800 e Fale Conosco.

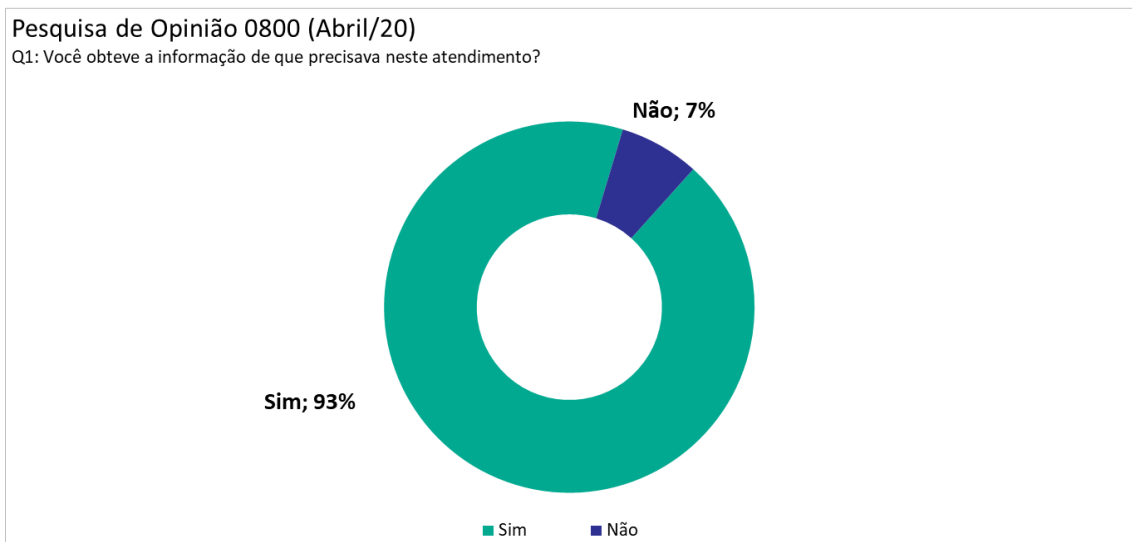


Gráfico 1. Pesquisas de Satisfação 0800 - Q1 (abril/2020). Fonte: P06-RLD-009-00_Relatorio_Pesquisa_Fundação_Renova_Cliente_200430.xlsb

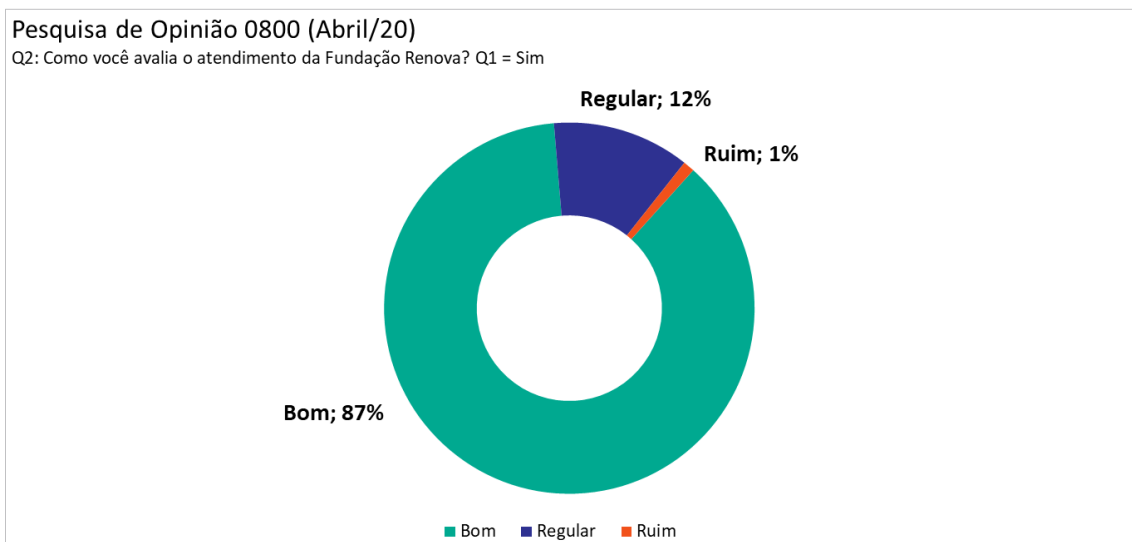


Gráfico 2. Pesquisas de Satisfação 0800 - Q2, Q1=SIM (abril/2020). Fonte: P06-RLD-009-00_Relatorio_Pesquisa_Fundação_Renova_Cliente_200430.xlsb

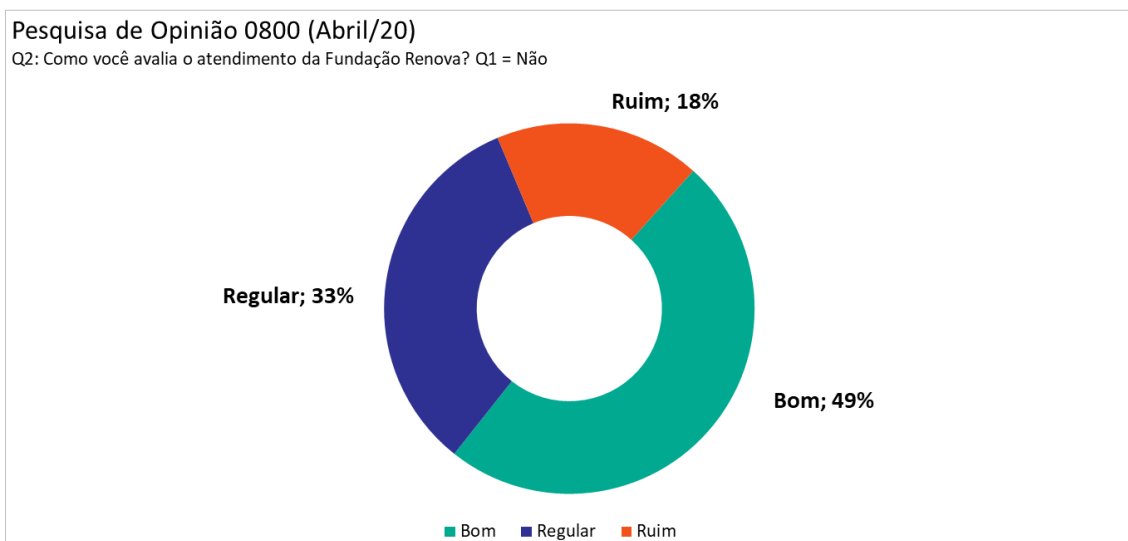


Gráfico 3. Pesquisas de Satisfação 0800 - Q2, Q1=NÃO (abril/2020). Fonte: P06-RLD-009-00_Relatorio_Pesquisa_Fundação_Renova_Cliente_200430.xlsb

Entregas e fatos relevantes do mês

- Continuidade dos atendimentos relacionados a solicitações de Informes de Rendimento e disponibilização de cartilha com informações sobre a Declaração de Imposto de Renda para pessoas que recebam indenização e Auxílio Financeiro Emergencial (AFE) pagos pela Fundação Renova;
- Tratativa de manifestações ligadas ao Cadastro Integrado, Indenização e Auxílio Financeiro, com a disponibilização qualificada de respostas intermediárias ou finais aos atingidos;
- Monitoramento de manifestações registradas em todas as unidades dos CIAs e ainda pendentes de retorno, em regime de teletrabalho em função do contexto de coronavírus, para disponibilização de respostas intermediárias ou finais aos solicitantes;

- Implementação do novo formulário de análise da qualidade do atendimento do 0800 e do Fale Conosco;
- Apoio a respostas e informes, via ofícios, a instituições da sociedade civil organizada, Comissões de Atingidos e prefeituras quanto a solicitações de esclarecimentos da atuação da Fundação Renova durante o cenário de coronavírus e possível suporte com aporte de financeiro e de materiais para enfrentamento da pandemia;
- Como desdobramento de uma determinação da 12ª (décima segunda) vara, os Canais de Relacionamento fizeram um levantamento de todas as manifestações registradas no SGS sobre solicitações de silagem, vindas de cidades à jusante de Candonga, com registros de novembro de 2015 até 23/03/2020. As manifestações, bem como os ofícios sobre o assunto, foram analisadas e contatos ativos foram realizados com os atingidos, a fim de verificar a necessidade e interesse no recebimento da silagem, atualmente. Com a confirmação dos atingidos, foram encaminhadas as demandas para o programa de Retomada das Atividades Agropecuárias (PG17) realizar as tratativas;
- No mês de abril foram revisados três *Questions and Answers* (Q&As). O de Cadastro Integrado, Auxílio Financeiro, Proteção Social e Saúde. Os conteúdos foram compartilhados com os atendentes dos Canais para atualização e aprimoramento do conteúdo a ser utilizado no atendimento;
- No mês de abril, a Operação 0800 e Fale Conosco atuou com equipe reduzida, com base em Decreto nº 17.313, de 23/03/2020. Foram adotadas medidas de saúde e segurança dos profissionais e que serão mantidas até quando necessárias;

- No período de 01 a 30 de abril foram recebidas 20.943 ligações no 0800. Com a equipe de atendimento reduzida, a capacidade de atendimento também diminuiu, aumentando o número de contatos ativos para 4.966, para fornecer atendimento e respostas a solicitações que não puderam ser esclarecidas no ato do atendimento. Manifestações recebidas referentes ao cenário de coronavírus dizem respeito a questionamentos sobre funcionamento dos escritórios dos Centros de Informação e Atendimento (CIAs); motivo por estarem fechados; dúvidas sobre pagamento de Lucro Cessante e AFE, referente a uma possível paralização de atendimentos e efetivação dos pagamentos em função da pandemia;
- Planejamento de cenários e estudo de viabilização de alternativas para manutenção do atendimento 100% remoto, caso não seja possível o atendimento ao Decreto nº 17.313;
- Realização de reciclagem de treinamento das equipes das unidades dos CIAs quanto ao uso do SGS. Os treinamentos foram realizados nos dias 13, 14 e 15 de abril, para os módulos: 1. Pessoas (como realizar buscas e de quais informações estão disponíveis por pessoa no SGS), 2. Ações (o que contempla, como funciona e como realizar buscas) e 3. Manifestações (conhecimento de todo o módulo, como utilizá-lo e como recuperar informações). Os treinamentos foram realizados de forma remota, pela plataforma *Teams*, seguindo a orientação de isolamento social do momento;
- Participação dos atendentes do CIA do território de Mariana em cursos oferecidos pela Renova com os temas: Programa de Integridade; Procedimento Covid-19; Assédio moral, Assédio sexual e Discriminação; Governança e Direitos humanos. Os cursos foram realizados de forma remota, seguindo a orientação de isolamento social do momento;

- Realização de treinamento inicial sobre os Programas de Cadastro Integrado, Indenização Mediada e Auxílio Financeiro Emergencial aos novos colaboradores da H&P, atendentes dos CIAs. O treinamento foi feito remotamente pela plataforma *Teams*, seguindo a orientação de isolamento social do momento. Foram três turmas, 8h de treinamento para cada uma. Aconteceram entre os dias 16 e 28 de abril.

Indicadores

Conforme estabelecido pela Nota Técnica 12/2018/CTPDCS/CIF e Deliberação CIF nº 230, os indicadores do Programa deverão ser redefinidos em conjunto com a Câmara Técnica de Participação, Diálogo e Controle Social (CT-PDCS), por meio de oficinas participativas, com a participação de especialistas em construção de indicadores e/ou monitoramento, membros da CT-PDCS, assessorias técnicas, pessoas atingidas, auditoria independente e equipe do Programa. Portanto, esse processo encontra-se em andamento.

COMUNICAÇÃO

Grandes números do pilar

O pilar Comunicação não possui grandes números.

Entregas e fatos relevantes do mês

Comunicação com territórios:

- Rádio Renova: veiculação de nove diferentes programas (Momento Renova) para os territórios Mariana, Alto Rio Doce, Calha, Médio, Baixo e Foz, na programação semanal de diversas rádios dessas áreas de abrangência. O Momento Renova contou com um total de 54 (cinquenta e quatro) programas em abril, com 162 (cento e sessenta e duas) inserções em rádios de municípios de Mariana/MG a Regência/ES.

Mariana:

- Elaboração de artes gráficas para os tapumes da Praça Gomes Freire: finalização do terceiro painel (O Futuro), que informa como é o projeto arquitetônico e de revitalização. O painel ficará na Rua João Pinheiro, no entorno da Praça.

Baixo Rio Doce:

- Distribuição da versão digital da 4ª (quarta) edição do Boletim Jornada para a população de Resplendor/MG, Itueta/MG, Aimorés/MG, Baixo Guandu/ES, Colatina/ES e Marilândia/ES;

- Divulgação da liberação de recurso do Programa de Saneamento para construção do Centro de Tratamento de Resíduos Sólidos de Colatina/ES. A pauta foi divulgada na imprensa, Rádio Renova, boletim Jornada, site e redes sociais;
- Produção de pílula de *WhatsApp* informando que as medidas preventivas para conter a transmissão do novo coronavírus permanecem para os Povos Indígenas de Resplendor/MG.

Foz do Rio Doce:

- Edição e distribuição digital da 5ª (quinta) edição do Boletim Jornada para a população de Degredo/ES (comunidade Quilombola);
- Edição e distribuição digital da 3ª (terceira) edição do Boletim Jornada para a população do entorno da Lagoa Juparanã/ES;
- Edição e distribuição digital da 9ª (nona) edição do Boletim Jornada para a população de Linhares/ES.

Suporte aos Programas:

PG05 – Proteção Social

- Produção de pílulas de *WhatsApp* com informações sobre a entrega de veículo em Ipaba/MG, no dia 08/04, e em Bom Jesus do Galho/MG, no dia 28/04. A ação é um dos resultados da assinatura do Termo de Cooperação Técnica e Financeira entre Fundação Renova e prefeituras, que objetiva fortalecer o atendimento social nos municípios.

PG07 – Assistência aos Animais

- Produção da cartilha “Guarda responsável – Tudo o que você precisa saber”, com o objetivo de orientar os atingidos com cuidados com bichos de estimação, animais que ajudam no trabalho ou que são criados para consumo;
- Elaboração de pílula de *WhatsApp* apresentando a cartilha “Guarda responsável”;
- Criação de um banner com a relação de animais atingidos disponíveis para adoção, com fotos e *QR Codes* para mais informações;
- Produção de pílula de *WhatsApp* esclarecendo como os atingidos podem solicitar informações dos seus animais nas fazendas Asa Branca (animais de pequeno porte) e Castro (animais de grande porte), devido as visitas aos locais estarem suspensas a fim de evitar a contaminação das pessoas pelo coronavírus.

PG08 – Reconstrução de Vilas

- Elaboração de cartilha digital com informações para a retomada das obras dos reassentamentos;
- Desenvolvimento de quatro modelos de cartazes para impressão nos canteiros das obras e afixação nas frentes de trabalho dos reassentamentos;
- Elaboração de arquivo de apresentação (*Power Point*) com informações sobre a retomada parcial das obras dos reassentamentos e os cuidados em relação ao coronavírus.

PG08 – Reconstrução de Vilas (Paracatu de Baixo)

- Elaboração de *layout* para plotagens dos três caminhões que serão doados pela Fundação Renova ao Centro de Aproveitamento de Materiais Recicláveis

(CAMAR), em atendimento à condicionante de anuência de resíduos de Paracatu de Baixo/MG.

PG08 – Reconstrução de Vilas (Gesteira)

- Elaboração de apresentação (*Power Point*) com detalhes sobre as áreas de Gesteira/Mutirão.

PG08 – Reconstrução de Vilas (Social)

- Elaboração de guia para as famílias, sobre utilização de ferramentas online, para a continuidade dos atendimentos remotos no reassentamento;
- Produção de apresentação para o Programa de Retomada de Atividades Produtivas e Econômicas (PERPE), que busca proporcionar a todas as famílias reassentadas condições que permitam a retomada do seu modo de vida, do seu cotidiano, modo de produção através de práticas sustentáveis;
- Elaboração de pílulas de *WhatsApp* sobre o andamento de atividades durante o período de quarentena.

PG11 – Recuperação das Escolas e Reintegração da Comunidade Escolar

- Elaboração de pílula de *WhatsApp* informando os atingidos que, em razão do novo coronavírus, foram suspensas as seguintes atividades: apoio às manifestações culturais e atividades de esporte e lazer, atividades da Casa dos Saberes, da horta, da Reserva Técnica e atividades dos grupos de jovens.

PG12 – Memória Histórica, Cultural e Artística

- Finalização da cartilha sobre a Reserva Técnica da Fundação Renova.

PG13 – Apoio ao Turismo, Cultura, Esporte e Lazer

- Produção de *e-mail marketing* enviado aos proponentes do Edital Doce MG, informando que a data da reunião de abertura para assinatura do contrato segue indefinida, em razão do período de isolamento social causado pelo coronavírus;
- Divulgação dos 85 (oitenta e cinco) projetos classificados na primeira etapa do Edital Doce ES por meio de *release*, publicação no site e redes sociais da Fundação, pílula de *WhatsApp*, além de *e-mail marketing* direcionado para quem teve projeto classificado e outro para quem ficou na lista de espera.

PG18 – Economia e Inovação

- Produção de pílula de *WhatsApp* divulgando a 6ª (sexta) palestra do Programa de Desenvolvimento de Fornecedores. O evento foi realizado online no dia 15/04;
- Elaboração de três pílulas de *WhatsApp* apresentando a empreendedores e empresários dicas sobre o que fazer para minimizar os impactos nos negócios em tempos de coronavírus;
- Produção de pílula de *WhatsApp* para divulgar a lista organizada pela Renova com dez cursos online gratuitos realizados por parceiros da Fundação, tendo o objetivo de estimular a capacitação de empreendedores e cidadãos durante o período de isolamento social;
- Produção de pílulas de *WhatsApp* para a população de Mariana/MG, Ipatinga/MG, Governador Valadares/MG e Linhares/ES, divulgando o lançamento dos sites *#FiqueEmCasa* para cada um desses municípios. O projeto da agência Calebe em parceria com a Renova, funciona como um mapa colaborativo para usuários

cadastrarem e pesquisarem pequenos e médios negócios locais que fazem serviço de *delivery*;

- Criação de pílulas de *WhatsApp* com informações sobre as novas medidas adotadas pelo Fundo Desenvolve Rio Doce para apoiar empreendedores de Minas e do Espírito Santo durante o período de crise devido à pandemia do novo coronavírus;
- Elaboração de pílula de *WhatsApp* mobilizando empreendedores para palestra sobre marketing digital, no dia 15/04. A iniciativa faz parte do Programa de Desenvolvimento de Fornecedores e, devido à pandemia do novo coronavírus, a palestra foi online e gratuita para toda a bacia do rio Doce;
- Produção de pílula de *WhatsApp* sobre levantamento de dados juntos aos comerciantes de Regência/ES e de Povoação/ES para elaboração de um plano de apoio ao comércio;
- Elaboração de pílula de *WhatsApp* divulgando os vídeos e materiais sobre a importância da formalização de Microempreendedores Individuais (MEIs).

PG35 – Informação à População

- Divulgação por meio de convite, redes sociais, *release* e programa da Rádio Renova do segundo *webinar* do Programa de Desenvolvimento de Fornecedores, realizada online pelo *Youtube*, em 23/04, com o tema “Gestão de Processos”;
- Divulgação por meio de convite, redes sociais, *release* e programa da Rádio Renova do segundo *webinar* do Programa de Desenvolvimento de Fornecedores, realizada online pelo *Youtube*, em 29/04, com o tema “Reunião virtual: como fazer?”.

Imprensa:

- 2º *webinar* promove seminário sobre Gestão de Processos para fornecedores locais;
- Ações socioeconômicas dão suporte aos empreendedores em tempo de crise;
- Cartilha orienta comunidade sobre guarda responsável de animais;
- Colatina/ES terá Central de Tratamento de Resíduos que beneficiará 22 municípios no ES;
- Edital Doce ES divulga resultado da primeira fase de classificação de projetos;
- Fundo Desenvolve Rio Doce reduz ainda mais os juros e oferece condições especiais;
- Futuro do Rio Doce vai selecionar jovens talentos de forma remota;
- Inscrições de edital de credenciamento para restauração florestal estão abertas;
- Pagamento do lucro cessante será finalizado com atendimento remoto;
- Palestra *online* sobre marketing digital é direcionada a empreendedores locais;
- Seminário *online* discute reunião virtual com fornecedores locais.

Indicadores

Conforme estabelecido pela Nota Técnica 12/2018/CTPDCS/CIF e Deliberação CIF nº 230, os indicadores do Programa deverão ser redefinidos em conjunto com a Câmara Técnica de Participação, Diálogo e Controle Social (CT-PDCS), por meio de oficinas participativas, com a participação de especialistas em construção de indicadores e/ou monitoramento, membros da CT-PDCS, assessorias técnicas, pessoas atingidas, auditoria independente e equipe do Programa. Portanto, esse processo encontra-se em andamento.

PG007 Programa de Assistência aos Animais

Eixo Terra e Água

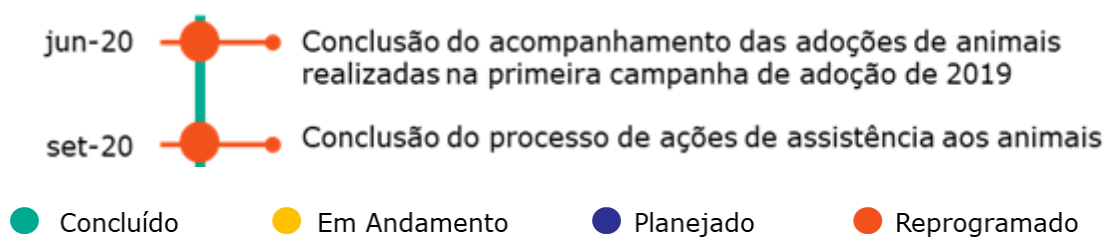
Objetivo

Assistência aos animais domésticos extraviados e desalojados pelo evento de rompimento da barragem de Fundão na região de Mariana e Barra Longa, na forma prevista nas cláusulas 73 a 75 do TTAC.

Cláusulas do TTAC: 73, 74 - Itens a e b – Concluídas internamente; 74 - Itens c e d – Em andamento; 74 - Itens e, f e g – Reprogramadas.

Deliberações que impactam escopo e prazo: 328 - Itens 1, 2 e 3 – Concluídas internamente.

Entregas do ano de 2020



Grandes números do programa

- **1.018** registros de prontuários de atendimentos internos, sendo **142** adoções, **309** restituições, **144** óbitos, **12** extravios, **30** registros de dados insuficientes de destinação e **381** animais sob a guarda temporária da Fundação Renova, valores acumulados até abril/2020;
- Atualmente existem **235** bovinos, **71** equinos, **51** caninos, **19** suínos, **três** muares, **dois** felinos sob a guarda temporária da Fundação Renova nos Centros de Acolhimento Temporário de Animais 1 e 2, valores acumulados até abril/2020;
- No âmbito de atendimentos externos do programa, foram registrados **1.620** prontuários médicos para animais atendidos nas propriedades de origem ou em situação de moradia temporária, valores acumulados até abril/2020.

Fatos relevantes do mês

- Finalização e divulgação em meio digital de cartilha de guarda-responsável de animais domésticos. A cartilha traz informações importantes sobre a responsabilidade e bem-estar na criação de animais domésticos, sendo um importante instrumento de orientação adicional no contexto do avanço da COVID-19;
- Finalização de material gráfico (*banner*) para campanhas de adoção de animais domésticos em 2020;
- Em função da suspensão temporária de visitas de tutores nas fazendas, foi realizado o repasse de informações dos animais em formato digital. As ações foram formalizadas via canais de relacionamento da Fundação Renova. Entre os

dias 16 e 30 de abril, foram realizados 19 retornos de solicitações de informação sobre animais que se encontram sob guarda temporária da Fundação Renova.

Indicadores

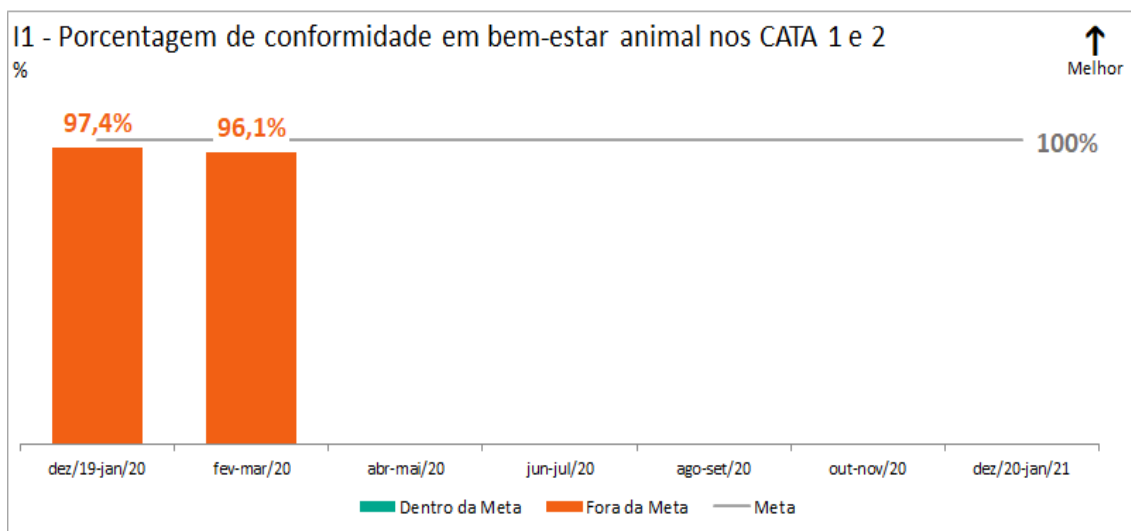


Gráfico 1. Porcentagem de conformidade em bem-estar animal nos CATA 1 e 2 (abril/2020). Gráfico Bimestral. Fonte: Bem Estar Animal_Abril_2020.

O resultado por espécie para o indicador Porcentagem de conformidade em bem-estar animal nos CATA 1 e 2 está apresentado a seguir:

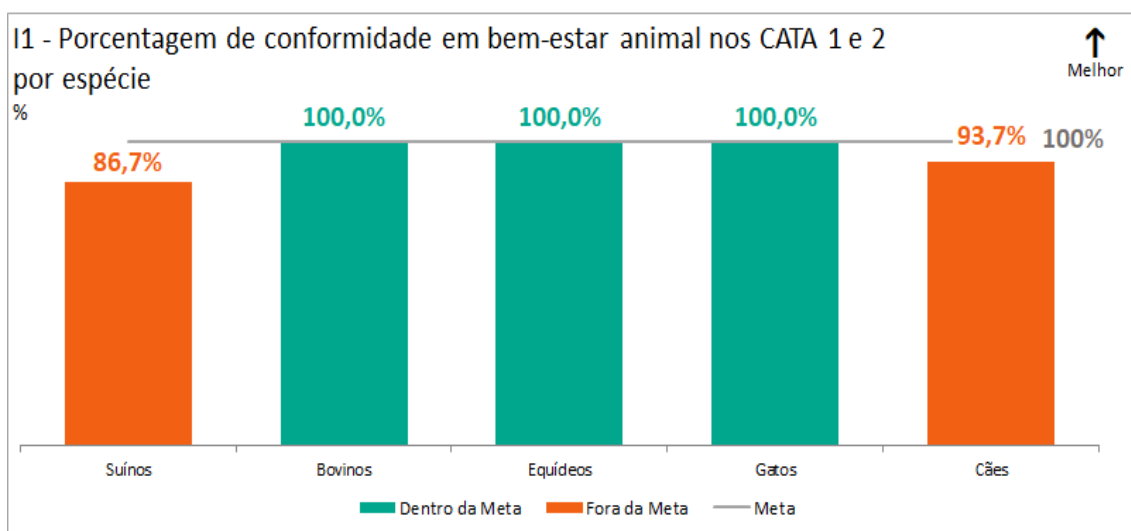


Gráfico 2. Porcentagem de conformidade em bem-estar animal nos CATA 1 e 2 por espécie (abril/2020). Gráfico Bimestral. Fonte: Bem Estar Animal_Abril_2020.

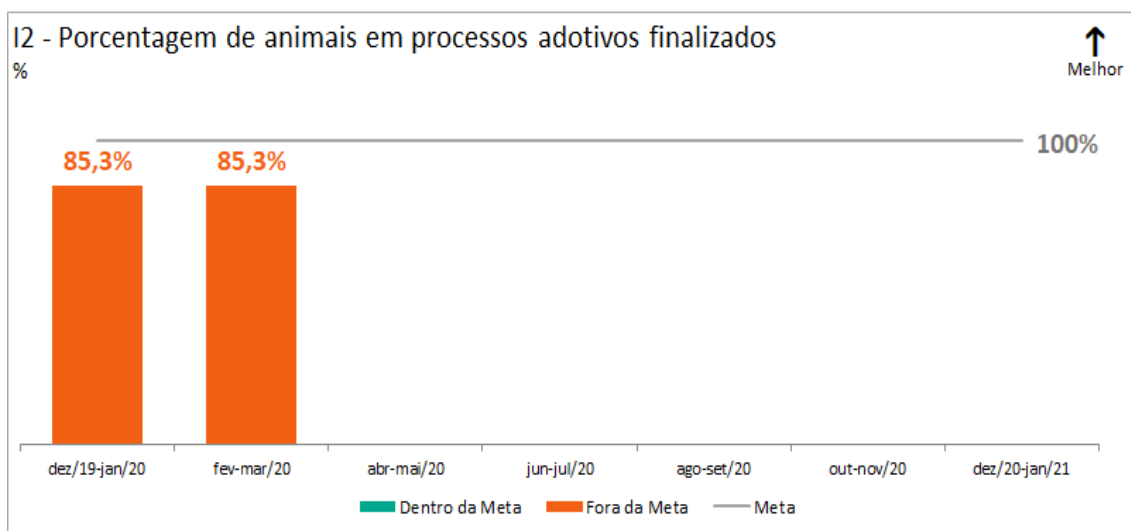


Gráfico 3. Porcentagem de animais em processos adotivos finalizados (abril/2020). Gráfico Bimestral. Fonte: Animais Disponíveis Adoção; Adoções Concluídas; Acompanhamento Adoções.

Tabela 1. Indicadores que não iniciaram a medição. Fonte: Definição do Programa.

CÓDIGO	DESCRIÇÃO	FÓRMULA DE CÁLCULO	UNIDADE DE MEDIDA	STATUS ATÉ 03/20		
				PREVISTO	REALIZADO	FAROL
I3	Porcentagem de animais sob guarda temporária restituídos na fase de reassentamento	Número de restituições no reassentamento / Número de animais acolhidos nos CATA's	%	-	-	●
I4	Porcentagem de finalização dos acompanhamentos pós-ocupação	Número de acompanhamentos finalizados / Número de animais atendidos pelo Programa no pós-ocupação	%	-	-	●

● Fora da meta
 ● Dentro da meta
 ● Medição não iniciada

Curva S do programa

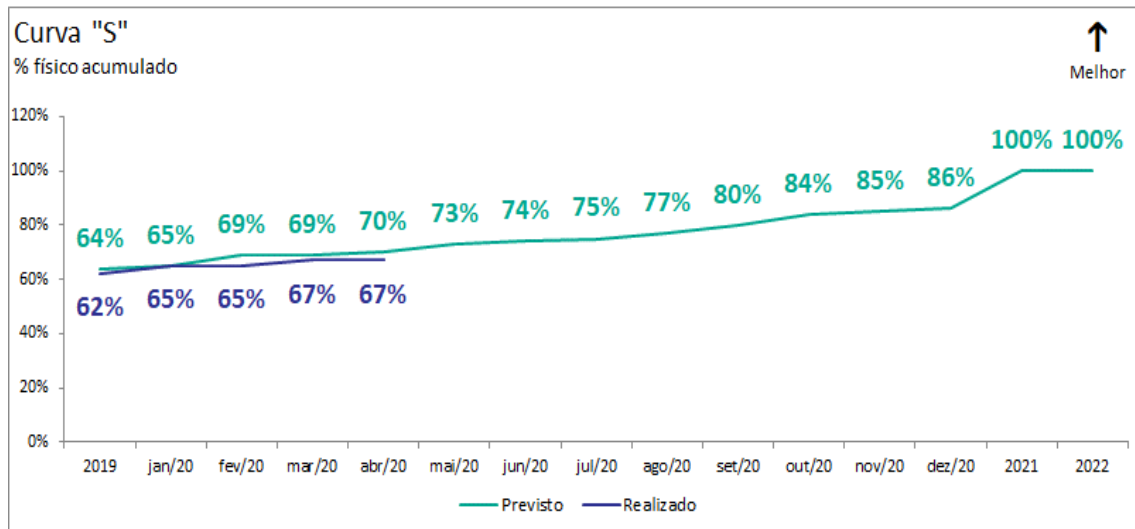


Gráfico 4. Curva "S" de avanço físico (abril/2020).

PG008 Reconstrução de Vilas

Eixo Reconstrução e Infraestrutura

Objetivo

Reconstrução, recuperação e realocação das famílias que sofreram deslocamentos físicos e/ou econômicos das localidades de Bento Rodrigues, Paracatu de Baixo, Gesteira e famílias impactadas residentes na área rural às margens do Rio Gualaxo do Norte com projetos específicos por localidade. Após a conclusão da reconstrução e do reassentamento será realizado o monitoramento dos reassentamentos com abrangência dos programas sociais nas localidades por até 36 meses.

Cláusulas do TTAC: 76, 77 – Em andamento; 78 – Atrasada.

Deliberações que impactam escopo e prazo: 96, 257 – Concluídas internamente.

Projeto Reconstrução de Bento Rodrigues

Entregas para o ano de 2020



Grandes números do projeto

- **215 famílias*** atendidas;
- Construção de **36 casas** e **3 bens públicos** (escola, posto de serviços e unidade básica de saúde) em andamento;
- **Projetos conceituais** concluídos para **149** casas, **22** lotes e **3** de bens públicos.
- **Projetos básicos** concluídos para **141** casas e **22** lotes;
- **116 casas com projetos básicos** protocolados na prefeitura;
- Alvarás para **73** casas e **2** de bens públicos emitidos (escola e posto de serviços/unidade básica de saúde) e **12 licenças de autorização de construção** de casas emitidas para os lotes sem edificação;
- Projetos de contenção emitidos para **114** casas e **10** lotes;
- Projetos de fundação para **84** casas.

* O NÚMERO DE FAMÍLIAS EM CADA REASSENTAMENTO É ESTIMADO E SOFRE ALTERAÇÕES DEVIDO À POSSIBILIDADE DE MIGRAREM ENTRE AS MODALIDADES – DE REASSENTAMENTO COLETIVO PARA REASSENTAMENTO FAMILIAR, POR EXEMPLO – OU OPTAREM POR OUTRA FORMA DE REPARAÇÃO.

Fatos relevantes do mês

- Atividades de campo do reassentamento paralisadas desde 20/03/2020, e trabalho em regime de *Home Office* para o administrativo da Fundação Renova devido às orientações da Organização Mundial da Saúde (OMS) para contenção do vírus COVID-19;

- Comprometimento das metas de 2020 do projeto, que serão revistas após o retorno das atividades paralisadas por conta do vírus COVID-19;
- Conclusão de projetos conceituais para **4** edificações e projetos básicos para **13** edificações;
- Conclusão de projetos de contenção para **15** casas e **3** lotes vagos;
- Conclusão de projetos de fundação para **5** casas.
- Realização de estudos para o retorno das atividades de campo de maneira a minimizar os impactos no cronograma do projeto e mitigar a probabilidade de contaminação dos colaboradores da obra por COVID-19.

Curva S do projeto

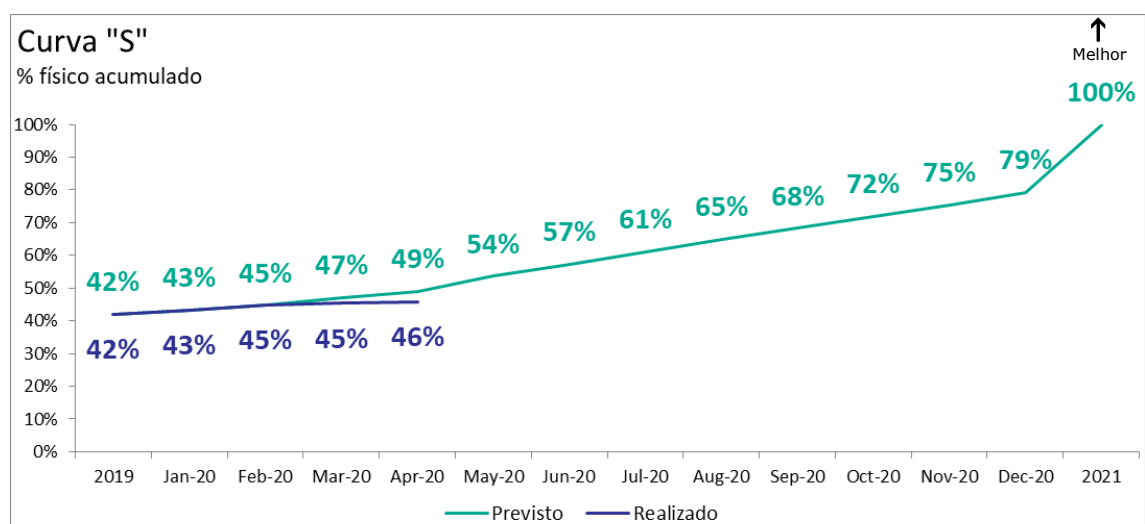
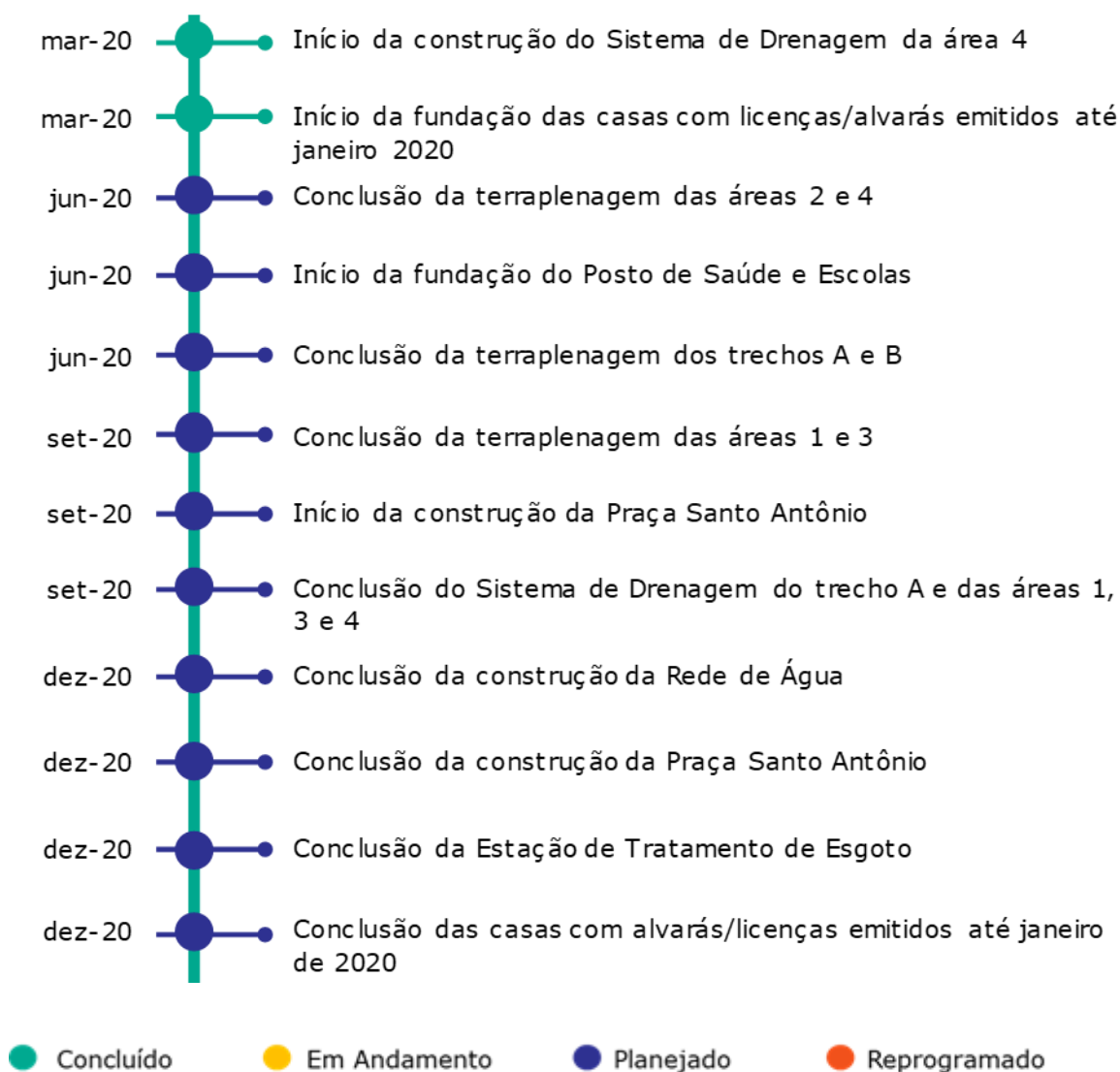


Gráfico 1. Curva "S" de avanço físico do Reassentamento de Bento Rodrigues (Atualizado em 30/04/2020).

Projeto Reconstrução de Paracatu de Baixo

Entregas para o ano de 2020



Grandes números do projeto

- **107 famílias*** atendidas;
- Construção de **7 casas** em andamento;
- **Projetos conceituais** concluídos para **58** casas, **7** lotes e **5** de bens públicos.
- **Projetos básicos** concluídos para **55** casas e **6** lotes.
- **Protocolados** na prefeitura projetos básicos para **3** casas
- **Licenças simplificadas** emitidas para **24** fundações.
- Projetos de fundação concluídos para **18** casas

* O NÚMERO DE FAMÍLIAS EM CADA REASSENTAMENTO É ESTIMADO E SOFRE ALTERAÇÕES DEVIDO À POSSIBILIDADE DE MIGRAREM ENTRE AS MODALIDADES – DE REASSENTAMENTO COLETIVO PARA REASSENTAMENTO FAMILIAR, POR EXEMPLO – OU OPTAREM POR OUTRA FORMA DE REPARAÇÃO.

Fatos relevantes do mês

- Conclusão de projetos conceituais para **4** casas e projetos básicos para **8** casas;
- Conclusão de projetos executivos de fundação para **3** casas e posto de saúde;
- Atividades de campo do reassentamento paralisadas desde 20/03/2020, e trabalho em regime de **Home Office** para o administrativo da Fundação Renova devido às orientações da Organização Mundial da Saúde (OMS) para contenção do vírus COVID-19;

- Comprometimento das metas de 2020 do projeto, que serão revistas após o retorno das atividades paralisadas por conta do vírus COVID-19;
- Realização de estudos para o retorno das atividades de campo de maneira a minimizar os impactos no cronograma do projeto e mitigar a probabilidade de contaminação dos colaboradores da obra por COVID-19.

- **Curva S do projeto**

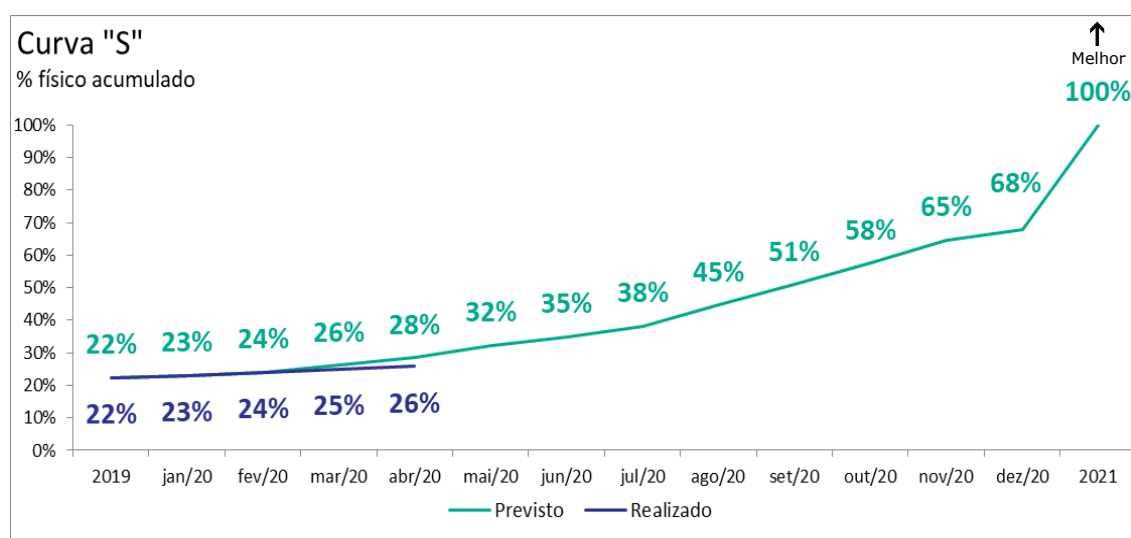
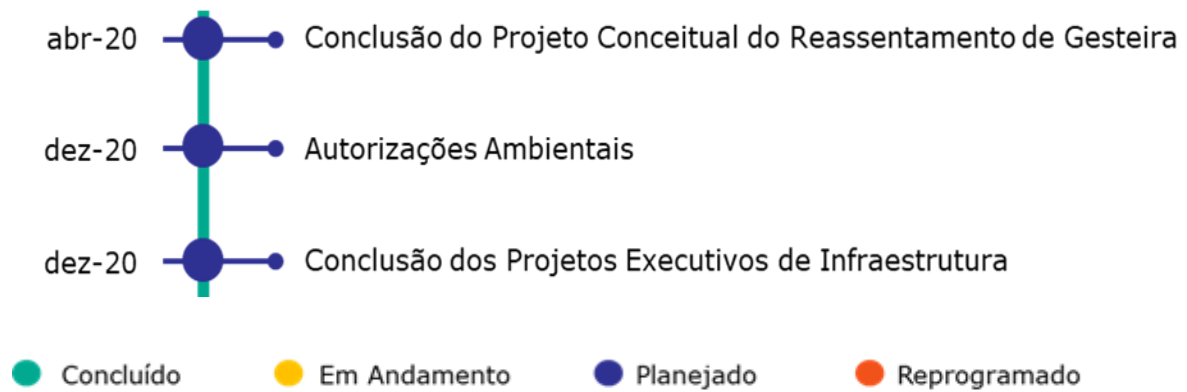


Gráfico 2. Curva "S" de avanço físico do Reassentamento de Paracatu de Baixo (Atualizado em 30/04/2020).

Projeto Reconstrução de Gesteira

Entregas para o ano de 2020



Grandes números do projeto

- **26 famílias*** atendidas.

* O NÚMERO DE FAMÍLIAS EM CADA REASSENTAMENTO É ESTIMADO E SOFRE ALTERAÇÕES DEVIDO À POSSIBILIDADE DE MIGRAREM ENTRE AS MODALIDADES – DE REASSENTAMENTO COLETIVO PARA REASSENTAMENTO FAMILIAR, POR EXEMPLO – OU OPTAREM POR OUTRA FORMA DE REPARAÇÃO.

Fatos relevantes do mês

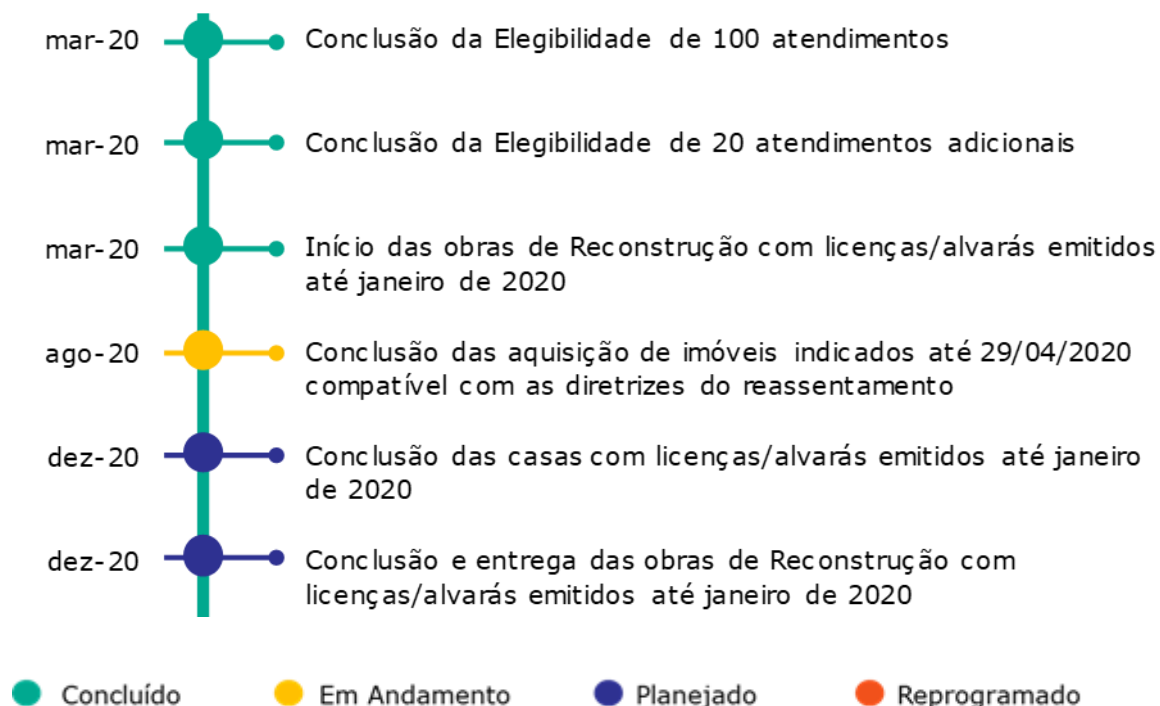
- Atividades de campo do reassentamento paralisadas desde 20/03/2020, e trabalho em regime de *Home Office* para o administrativo da Fundação Renova devido às orientações da Organização Mundial da Saúde (OMS) para contenção do vírus COVID-19;
- Comprometimento das metas de 2020 do projeto, que serão revistas após o retorno das atividades paralisadas por conta do vírus COVID-19;

Curva S do projeto

- Em elaboração visto as tratativas do Reassentamento de Gesteira junto à ACP.

Projeto Reassentamento Familiar e Reconstruções

Entregas para o ano de 2020



Grandes números do projeto

- **116 famílias*** atendidas;
- **41 imóveis** foram adquiridos para famílias que optaram por esta modalidade de reparação do direito à moradia, sendo **15 imóveis para reformar, 24 imóveis para construir e 2 lotes vagos;**
- **31 projetos conceituais finalizados, 19 para construção e 12 para reforma;**
- **26 projetos básicos protocolados** na Prefeitura, sendo **16 de construção e 10 de reforma;**
- Comunidades rurais: **8 casas** da modalidade de reconstrução **entregues do total de 15.**

* O NÚMERO DE FAMÍLIAS EM CADA REASSENTAMENTO É ESTIMADO E SOFRE ALTERAÇÕES DEVIDO À POSSIBILIDADE DE MIGRAREM ENTRE AS MODALIDADES – DE REASSENTAMENTO COLETIVO PARA REASSENTAMENTO FAMILIAR, POR EXEMPLO – OU OPTAREM POR OUTRA FORMA DE REPARAÇÃO.

Fatos relevantes do mês

- Conclusão de **5** projetos conceituais e **7** projetos básicos;
- Atividades de campo do reassentamento paralisadas desde 20/03/2020, e trabalho em regime de *Home Office* para o administrativo da Fundação Renova devido às orientações da Organização Mundial da Saúde (OMS) para contenção do vírus COVID-19;

- Comprometimento das metas de 2020 do projeto, que serão revistas após o retorno das atividades paralisadas por conta do vírus COVID-19;
- Realização de estudos para o retorno das atividades de campo de maneira a minimizar os impactos no cronograma do projeto e mitigar a probabilidade de contaminação dos colaboradores da obra por COVID-19.

Curva S do projeto

- Em revisão devido ao acréscimo de famílias no reassentamento familiar no período.

Indicadores do Programa

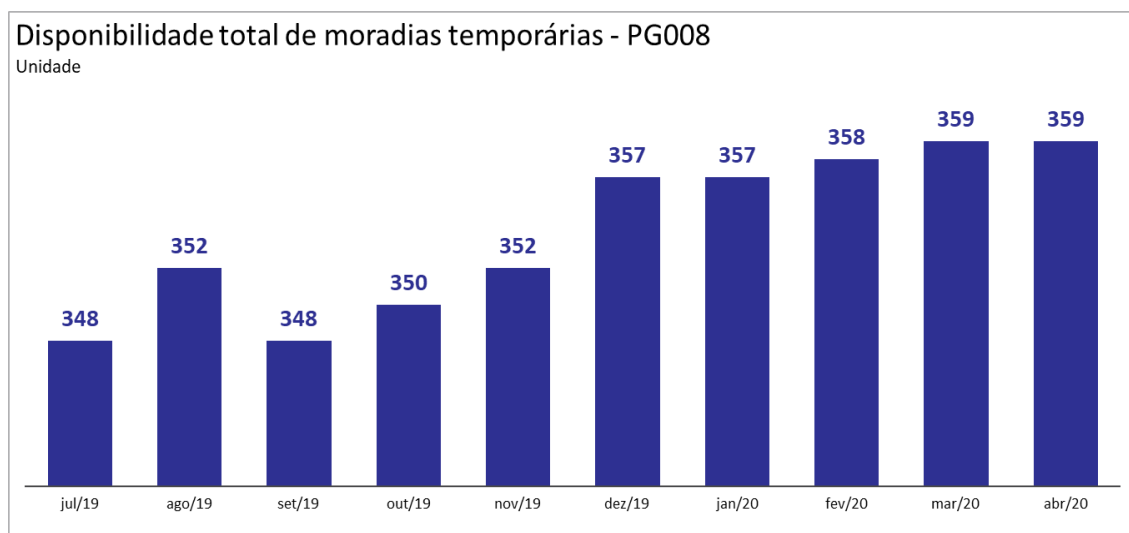


Gráfico 5. Disponibilização de moradias temporárias PG008 (abril/2020). Gráfico Mensal. Fonte: P08-APR-CT_INFRA-200402.pptx (atualizada em 02/05/2020).

O número de disponibilização de moradias temporárias desdobrado para o PG08 começou a ser divulgado em julho de 2019.

PG009 Recuperação do Reservatório da UHE Risoleta Neves

Eixo Terra e Água

Objetivo

Restabelecimento das condições de operação da Usina Hidrelétrica Risoleta Neves por meio da implantação de ações de desassoreamento na área de alagamento da hidrelétrica e de reparo de infraestrutura.

Cláusulas do TTAC: 79, 80, 81 e 150 - Em andamento.

Deliberações que impactam escopo e prazo: 80, 225 – Em andamento; 30 e 286 – Concluídas internamente.

Entregas do ano de 2020



Grande número do programa

- **959 mil m³ de material foi bombeado** do reservatório da Usina Risoleta Neves, acumulado até abril/2020.

Fatos relevantes do mês

- Entrega do Setor 8;
- Atividades em campo paralisadas desde 20/mar, devido à pandemia do coronavírus;
- Planos de retomada de cada frente apresentados e em avaliação pela Fundação Renova. Frentes já liberadas para execução das atividades: patrulha de emergência da Cesbe, equipe de emergência da Mayrink Neto e aerolevanteamento;
- Elaborados cenários para planejamento pós-pandemia, considerando: Licenciamento, Pacote 1 (obras necessárias para dragagem, para enchimento do reservatório e demais obras de infraestrutura), Pacote 2A (dragagem dos sedimentos), Pacote 3 (reabilitação da Usina Hidrelétrica UHE – recuperação das Unidades Geradoras UGs) e Plano de Enchimento (reforço dos blocos);
- Manutenção de acessos realizada;
- Roçada do acesso principal e capina de drenagens;
- Projeto para execução do bueiro do lava rodas elaborado e cerca no local reconstruída;

- Alçamento na parte mais baixa do reservatório de contribuição do córrego Micaela;
- Monitoramento dos instrumentos e estruturas, conforme cronograma de acompanhamento.

Indicadores

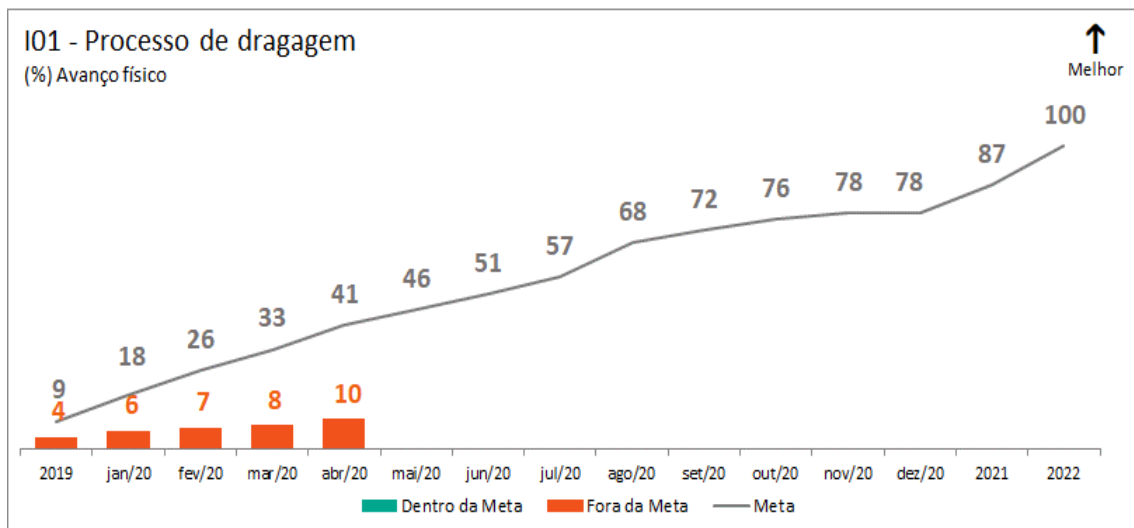


Gráfico 5. (%) Avanço físico do processo de dragagem (abril/2020). Gráfico Acumulado. Fonte: PG009 Recuperação do Reservatório da UHE Risoleta Neves.mpp.

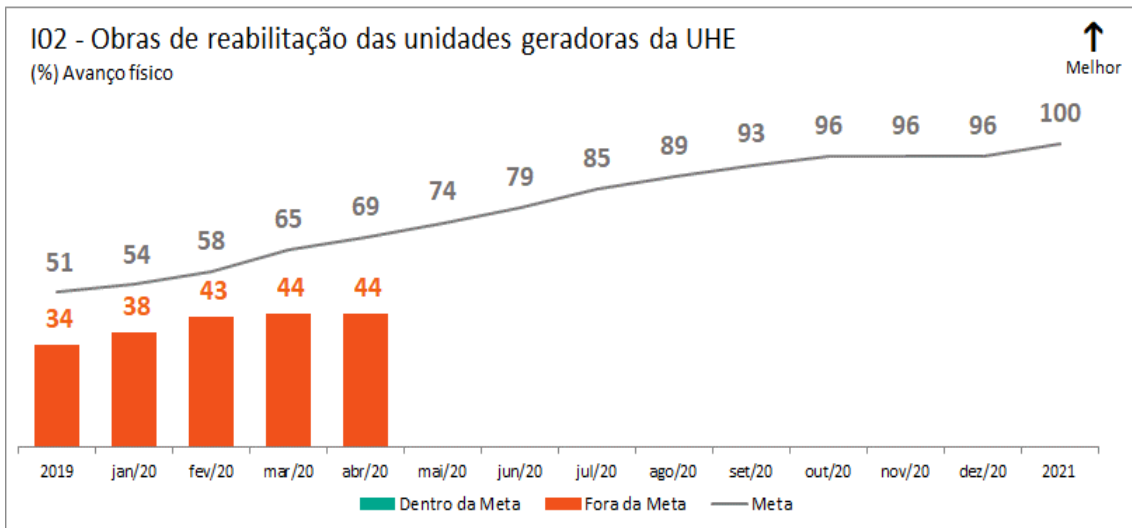


Gráfico 2. (%) Avanço físico das obras de reabilitação das unidades geradoras da UHE (abril/2020). Gráfico Acumulado. Fonte: PG009 Recuperação do Reservatório da UHE Risoleta Neves.mpp.

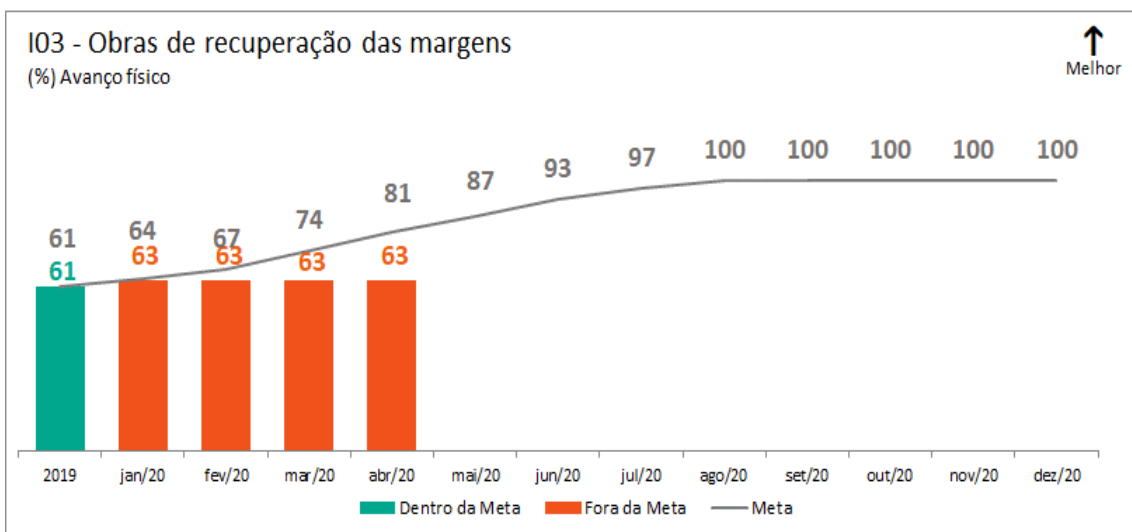


Gráfico 3. (%) Avanço físico das obras de recuperação das margens (abril/2020). Gráfico Acumulado. Fonte: PG009 Recuperação do Reservatório da UHE Risoleta Neves.mpp.

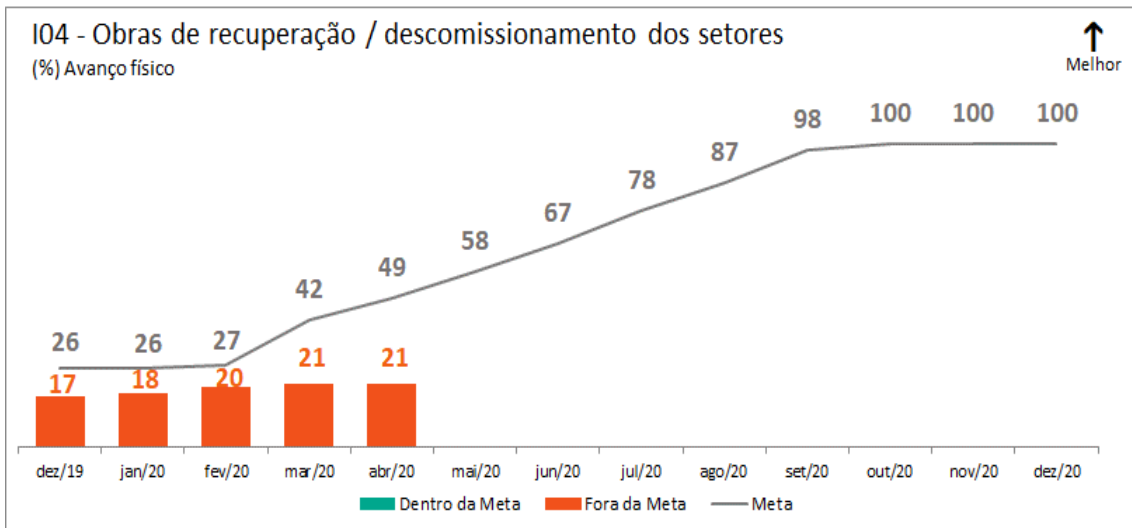


Gráfico 4. (%) Avanço físico das obras de recuperação / descomissionamento dos setores (abril/2020). Gráfico Acumulado. Fonte: PG009 Recuperação do Reservatório da UHE Risoleta Neves.mpp.

Curva S do programa

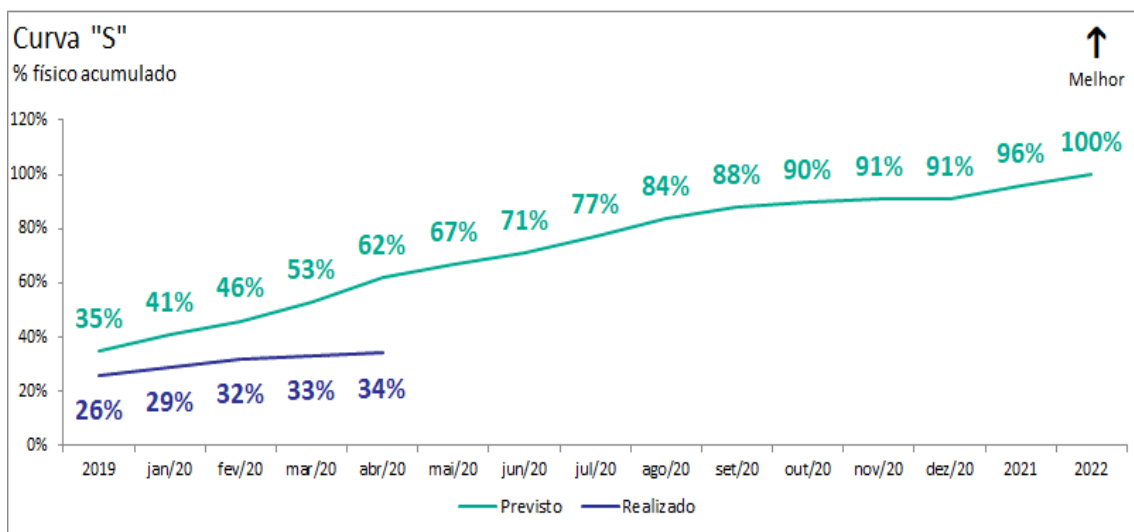


Gráfico 5. Curva "S" de avanço físico (abril/2020).

PG010 Programa de recuperação das demais comunidades e infraestruturas impactadas entre Fundão e Candonga

Eixo Reconstrução e Infraestrutura

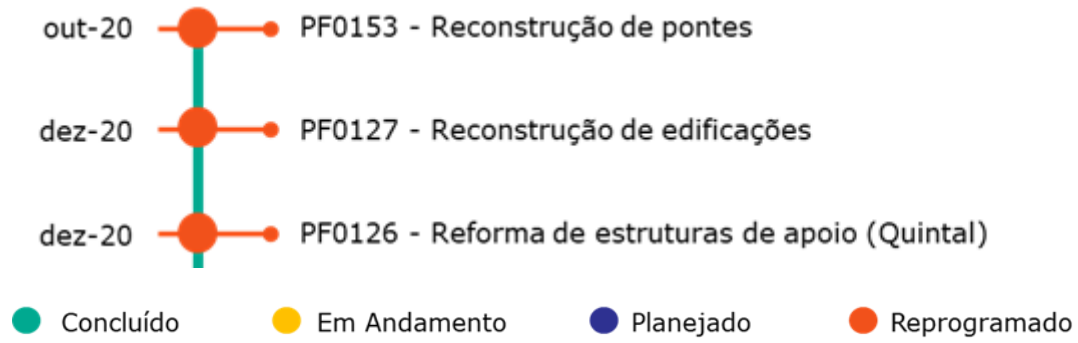
Objetivo

Executar as atividades de recuperação e reconstrução das infraestruturas danificadas pelo evento tais como: reestabelecimentos de acessos, limpeza e retirada de resíduos nas estruturas impactadas, entulho e detritos decorrentes do evento de rompimento da barragem de Fundão, demolição de estruturas comprometidas remanescentes e consequente limpeza, reconstrução de pontes, reconstrução ou reforma de cercas, currais e paiol, drenagem, reconstrução ou reforma de igrejas e outros templos religiosos, reconstrução ou reforma de campos de futebol e espaços de prática esportiva de acesso público, reconstrução ou reforma de centros comunitários, praças e locais públicos de lazer, reconstrução ou reforma de poços artesianos e pinguelas, recuperação ou reforma das vias de acessos impactadas pelo evento, contenções de taludes e encostas para acessos, reconstrução ou reforma das unidades habitacionais impactadas, reconstrução e recuperação das estruturas de educação e saúde impactadas.

Cláusula do TTAC: 82 a 88 - Em andamento.

Deliberações CIF que impactam escopo e prazo: 127, 191 – Concluídas internamente; 190, 207, 217 – Em andamento.

Entregas do ano de 2020



Grandes números do programa

Geral Infraestrutura e Reconstrução: **1.601 obras concluídas** (projetos e processos) até abril/2020, sendo que, desse total, pode-se citar alguns exemplos:

- **877** obras correspondem a manutenção/recuperação de acessos e cercamentos que totalizam: 1.439,9 Km de manutenções realizadas, 142,2 km de acessos recuperados e 212 km de cercamentos de propriedades rurais executados;
- **109** obras correspondem a residências e propriedades recuperadas;
- **15** obras correspondem a casas reconstruídas;
- **28** obras correspondem a comércios reformados;
- **189** obras correspondem a quintais e lotes reformados.

Barra Longa:

- **105** obras correspondem a residências e propriedades recuperadas;
- **8** obras correspondem a casas reconstruídas;
- **27** obras correspondem a comércios reformados;
- **189** obras correspondem a quintais e lotes reformados.

Mariana:

- **4** obras correspondem a residências e propriedades recuperadas;
- **7** obras correspondem a casas reconstruídas;
- **1** obra corresponde a comércios reformados;
- **0** obra corresponde a quintais e lotes reformados.

Fatos relevantes do mês

- Atividades em campo paralisadas desde março/2020, devido à pandemia do coronavírus;
- Planos de retomada de cada frente apresentados e em avaliação pela Fundação Renova;
- Frentes já liberadas para execução das atividades: Restauro da Casa da Banda de Monsenhor Horta e reparos no calçamento de Camargos, ambas em Mariana/MG.

Indicadores

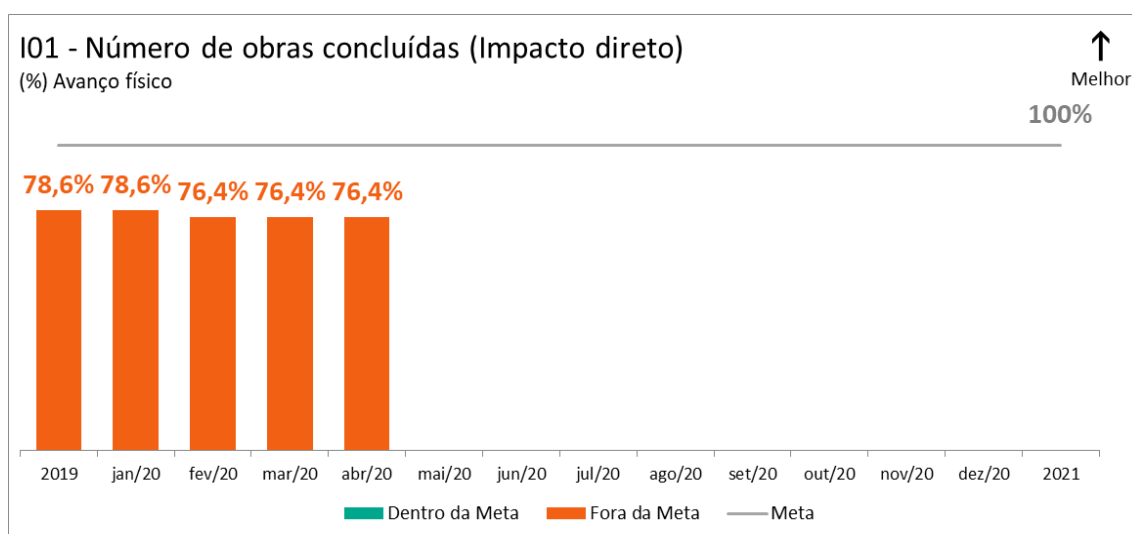


Gráfico 1 - Número de obras concluídas (Impacto direto) (abril/2020). Gráfico Acumulado. Fonte: P10-BDD-000-02-Banco de Dados Territorio 1-20200430.xlsx)

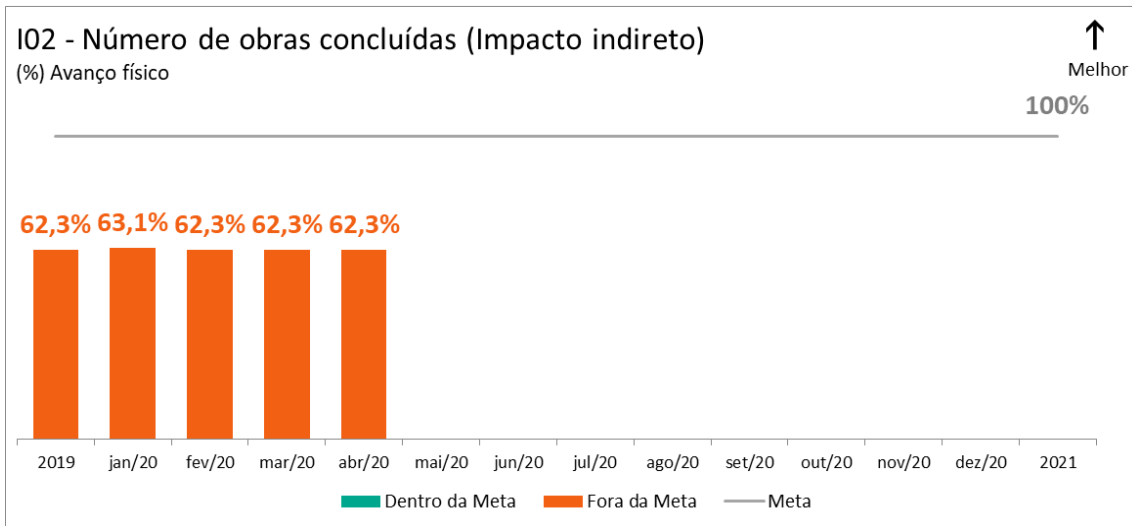


Gráfico 2 - Número de obras concluídas (Impacto indireto) (abril/2020). Gráfico Acumulado. Fonte: P10-BDD-000-02-Banco de Dados Território 1-20200430.xlsx)

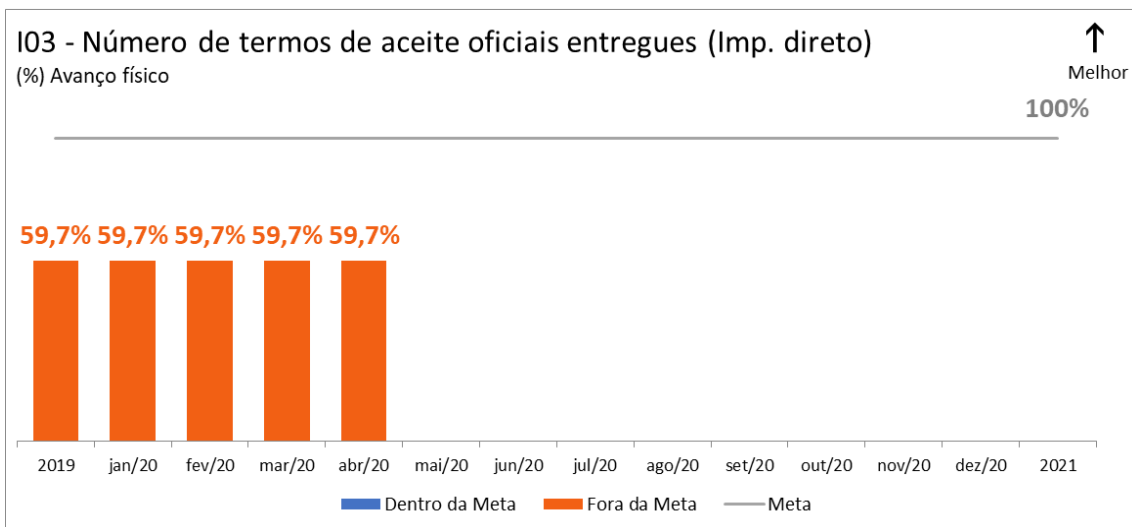


Gráfico 3 - Número de termos de aceite entregues (Impacto direto) (abril/2020). Gráfico Acumulado. Fonte: P10-BDD-000-02-Banco de Dados Território 1-20200430.xlsx)

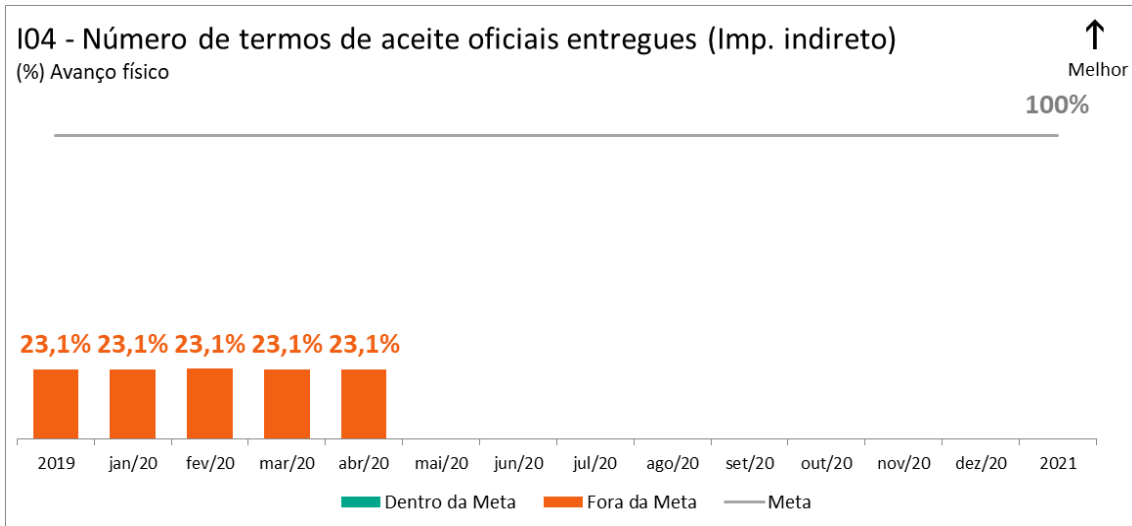


Gráfico 4 - Número de termos de aceite entregues (Impacto indireto) (abril/2020). Gráfico Acumulado. Fonte: P10-BDD-000-02-Banco de Dados Territorio 1-20200430.xlsx)

Curva S do programa

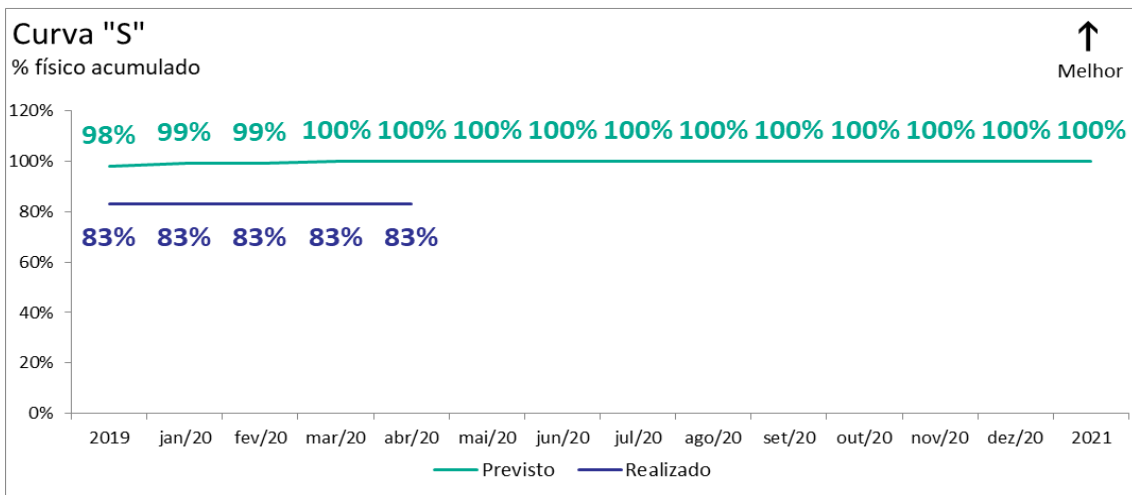


Gráfico 5. Curva "S" de avanço físico (abril/2020).

PG011 Recuperação das Escolas Impactadas e Fortalecimento da Educação Pública na Bacia do Rio Doce

Eixo Pessoas e Comunidades

Objetivo

Proporcionar a reintegração de alunos e profissionais às rotinas escolares, observada a situação anterior ao rompimento da barragem de Fundão e fornecer acompanhamento pedagógico e psicopedagógico para alunos e profissionais das escolas impactadas de acordo com as determinações do TTAC e apoio pedagógico às escolas estaduais e municipais de Mariana e Barra Longa de acordo com as determinações do TTAC.

Cláusulas do TTAC: 89, 91, 92 e 93 – Em andamento.

Deliberações que impactam escopo e prazo: 183 – Itens 2 e 3 – Concluída internamente; 238 – Item 1 – Em andamento.

Entregas do ano de 2020



● Concluído
 ● Em Andamento
 ● Planejado
 ● Reprogramado

Grandes números do programa

O programa não possui grandes números.

Fatos Relevantes do mês

Projeto de Escolas Impactadas de Mariana (Bento Rodrigues e Paracatu de Baixo)

- Conclusão da atividade de realização de adequações na infraestrutura para oferta do tempo integral na escola temporária de Paracatu de Baixo;
- Conclusão da atividade de realização de adequações na infraestrutura para oferta do tempo integral na escola temporária de Bento Rodrigues.

A Fundação Renova, seguindo os alertas da Organização Mundial de Saúde (OMS) e do Ministério da Saúde, e diante do aumento dos casos de contaminação pelo novo coronavírus (COVID-19) no Brasil, decidiu adotar medidas de prevenção e segurança, suspendendo suas atividades de campo. Sendo assim, a atividade abaixo está sendo realizada a distância:

- Realização de formações aos professores (núcleos de inclusão) no tópico psicopedagógico das escolas impactadas de Mariana/MG à distância.
- Produção de conteúdo digital educativo para distribuição em toda rede Municipal de Educação de Mariana/MG.

Indicadores

Os indicadores do programa estão em revisão.

Curva S do programa

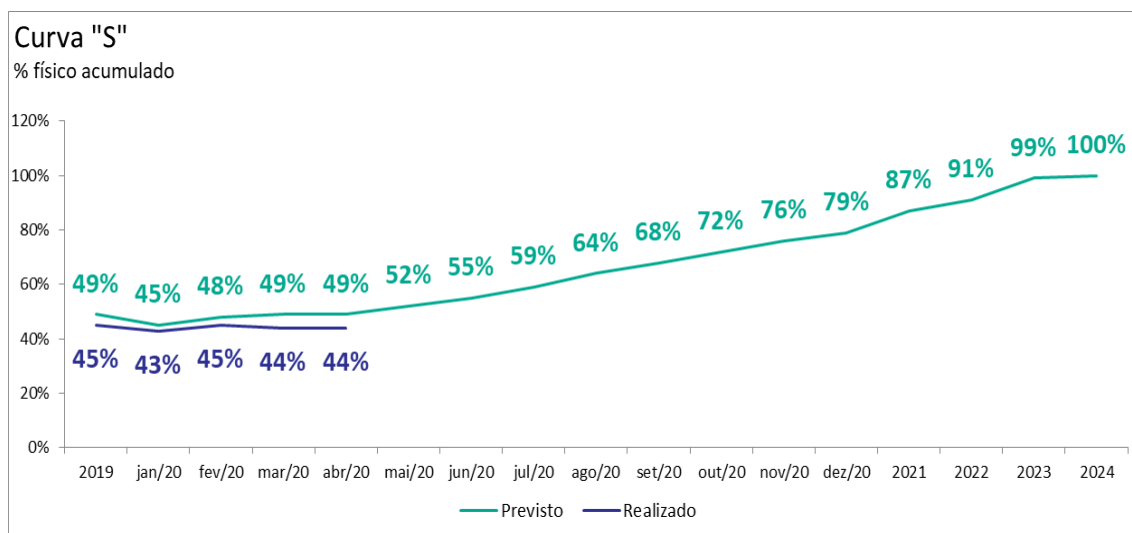


Gráfico 1. Curva "S" de avanço físico (abril/2020).

PG012 Programa de Memória Histórica, Cultural e Artística

Eixo Pessoas e Comunidades

Objetivo

O objetivo geral é implantar medidas socioeducativas para preservação, manutenção e fortalecimento do patrimônio cultural, histórico e artístico na região impactada, e em parceria com as comunidades e poder público, conforme determinações das Cláusulas 95 a 100 do TTAC.

Cláusulas do TTAC: 95 e 99 - Planejadas.

Deliberações que impactam escopo e prazo: 349 – Concluída internamente.

Entregas do ano de 2020



Grandes números do programa

O programa não possui grandes números.

Fatos relevantes do mês

- Conclusão da elaboração dos projetos de engenharia para restauro das residências João de Freitas e Antônio Trindade de Barra Longa/MG.

Indicadores

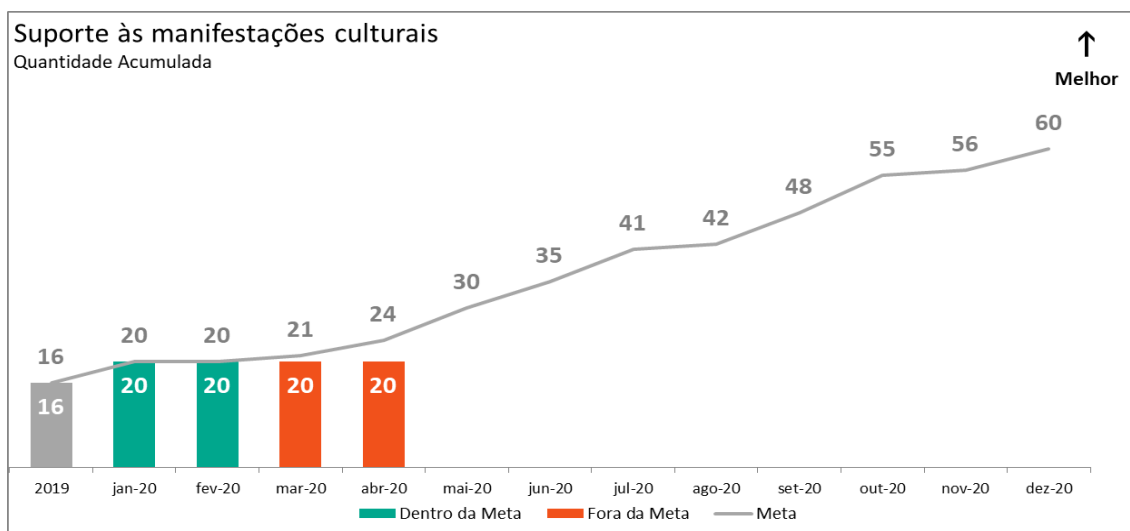


Gráfico 1. Suporte às manifestações culturais. Gráfico acumulado (abril/2020).

Não houve apoio às manifestações culturais previstas para os meses de março e abril de 2020 em decorrência da paralisação das atividades, devido ao coronavírus.

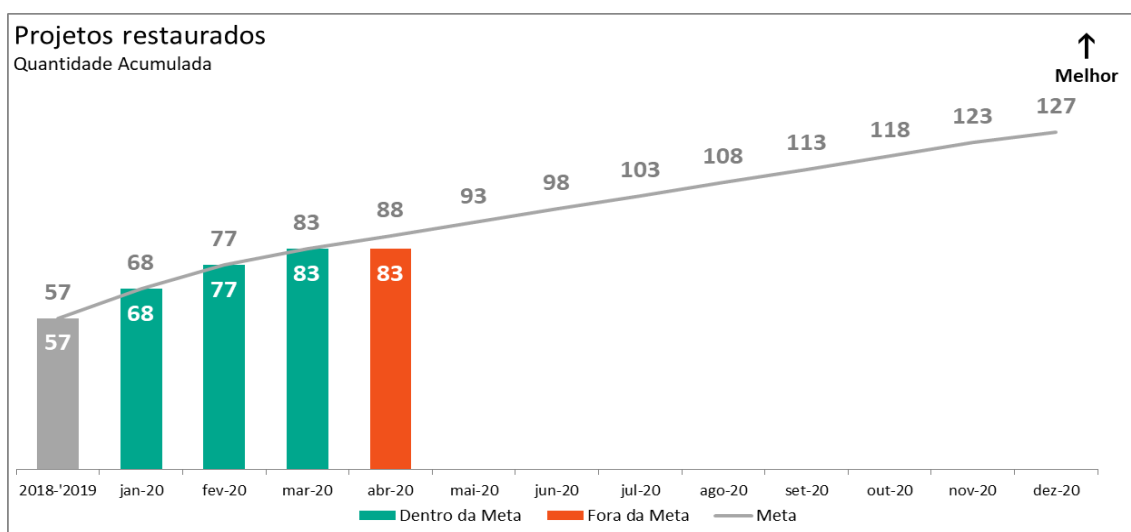


Gráfico 2. Projetos restaurados. Gráfico acumulado (abril/2020). Fonte: P12-BMM-001-00_Reserva técnica_200402.pdf.

Houve paralisação na execução dos projetos de restauro na Reserva Técnica de Mariana/MG, em decorrência da suspensão das atividades de campo pela Fundação Renova, devido ao coronavírus.

Curva S do programa

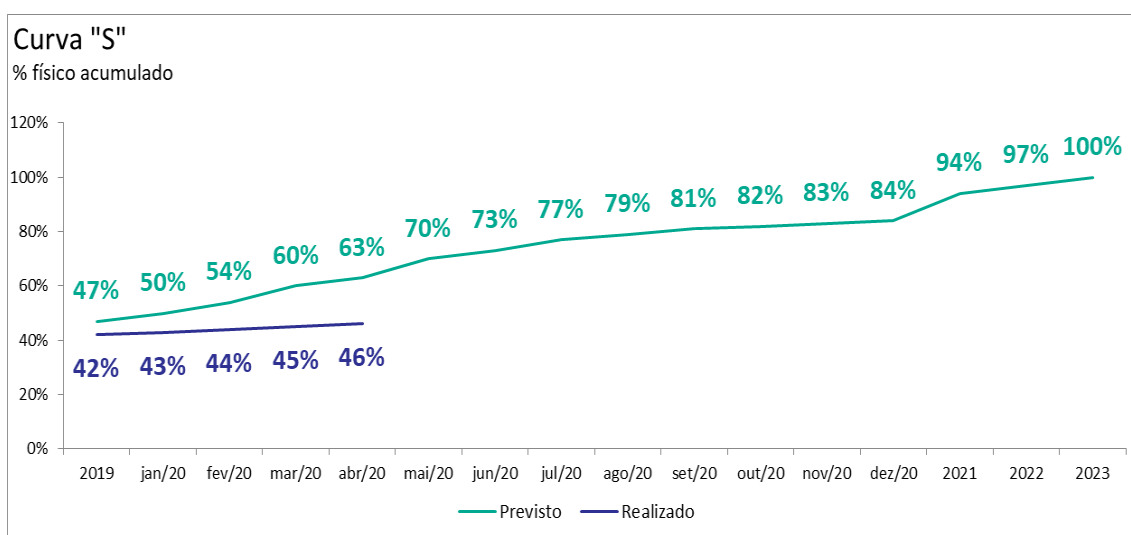


Gráfico 3. Curva "S" de avanço físico (abril/2020).

PG013 Programa de Turismo, Cultura, Esporte e Lazer

Eixo Pessoas e Comunidades

Objetivo

O objetivo geral desse programa é, a partir de um diagnóstico de impacto do rompimento na área de abrangência socioeconômica, fomentar ações conjuntas para o fortalecimento das políticas públicas de gestão da cultura, turismo, lazer e esporte, através de um apoio técnico e material das estruturas necessárias para um melhor desenvolvimento dessas atividades nas regiões impactadas, de acordo com o grau de severidade sofrido por cada localidade, conforme determinação das Cláusulas 101 a 105 do TTAC.

Cláusulas do TTAC: 101 – Concluída internamente; 103 e 104 – Itens a, b, c, d, e - Em andamento.

Deliberações que impactam escopo e prazo: 239 – Itens 1a, 1b, 3, 4 e 5; 287 – Item 3; 321 – Item 3 - Concluídas internamente.

Entregas do ano de 2020



Grandes números do programa

O programa não possui grandes números.

Fatos relevantes do mês

Edital Doce – Espírito Santo

- Divulgação dos resultados da primeira fase de classificação do Edital Doce Espírito Santo.

Indicadores

Os indicadores do programa estão em revisão.

Curva S do programa

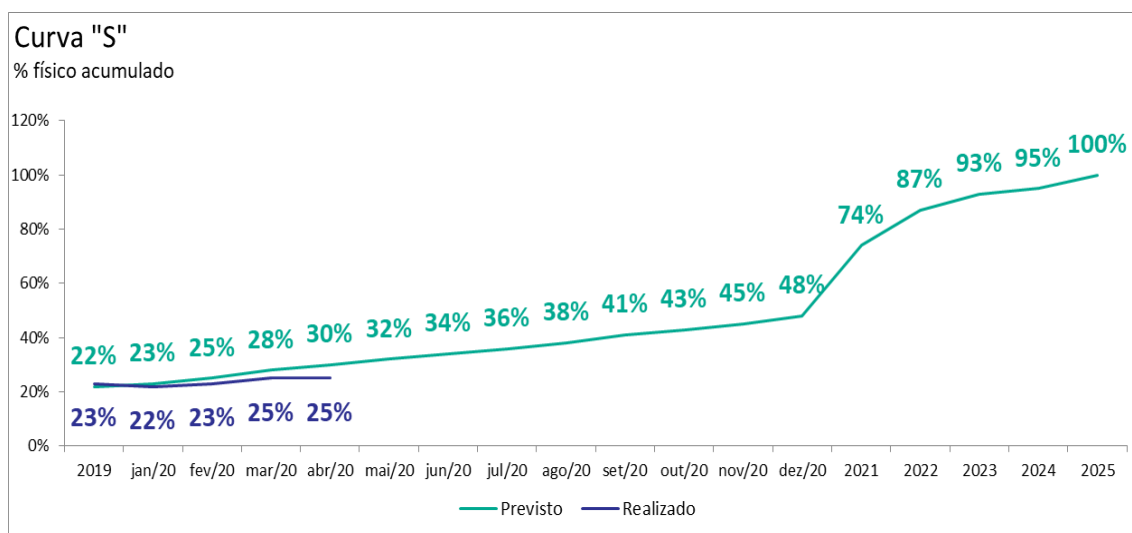


Gráfico 1. Curva "S" de avanço físico (abril/2020).

PG014 Programa de Apoio à Saúde Física e Mental da População Impactada

Eixo Pessoas e Comunidades

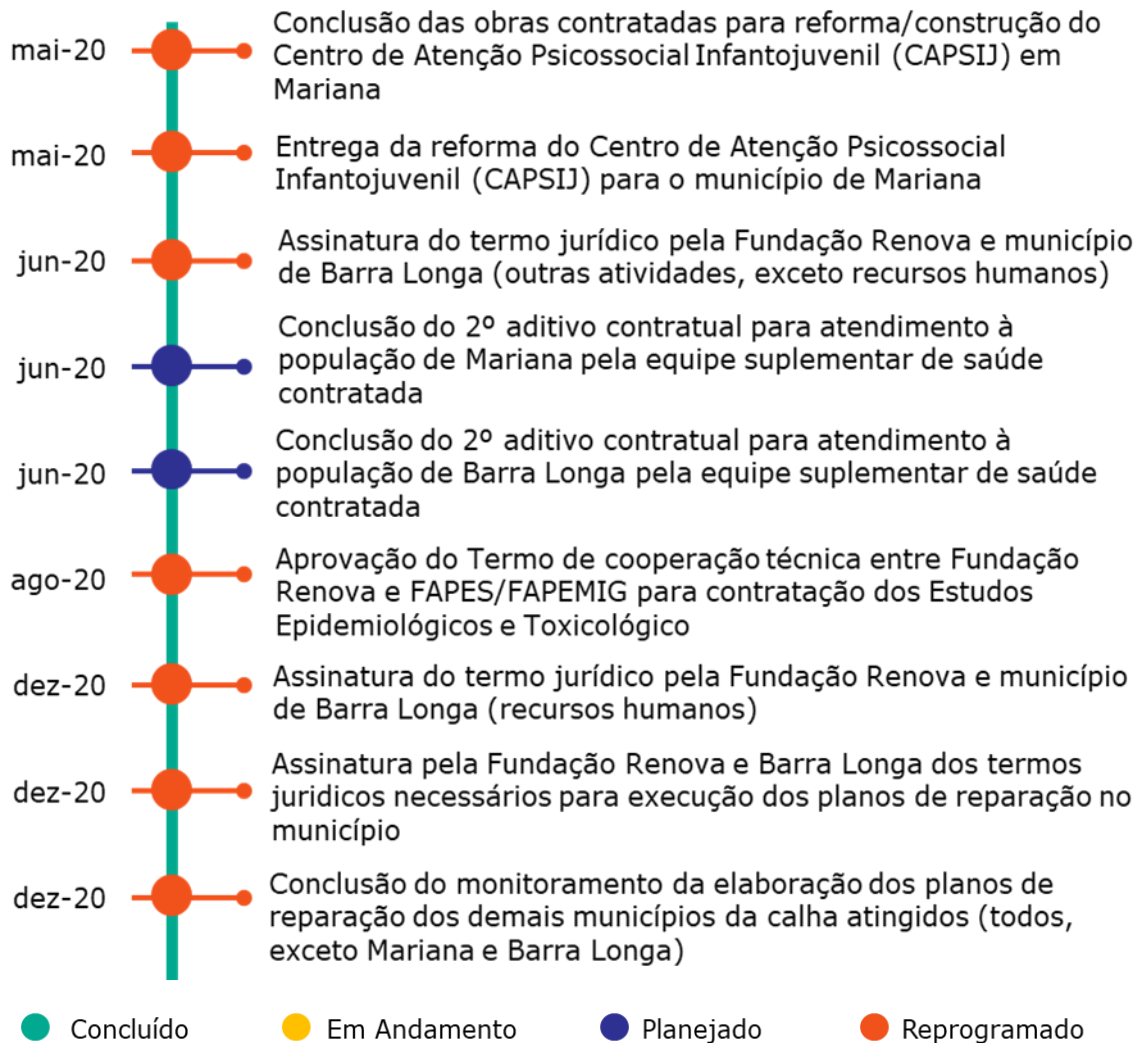
Objetivo

Identificar alterações no perfil de saúde da população atingida, em decorrência do rompimento. Com base em evidências de correlação, desenvolver atividades de apoio à saúde física e mental dos impactados.

Cláusulas do TTAC: 106, 107, 109, 111 e 112 - § único - Em andamento.

Deliberações que impactam em escopo e prazo: 106 – Item 3, 130 – Item 4, 189 – Itens 1 e 2, 197 – Itens 1 e 2, 198 – Item 2, 219 – Item 4, 220 – Itens 2 e 3, 247 – Item 1, 252 – Item 2, 264 – Item 4, 265 – Item 2, 266 – Item 2 e 313 – Item 2 - Concluídas internamente; 301 e 386 – Em andamento.

Entregas do ano de 2020



*As entregas futuras relacionadas à Ação Civil Pública (ACP 155) e ao processo de judicialização do plano de ação em saúde de Barra Longa podem sofrer mudanças de prazo, de acordo com as decisões judiciais.

Grandes números do programa

- **13 profissionais** (entre médicos, enfermeiros, assistentes sociais, psicólogos e psiquiatras) atuaram no município de Barra Longa/MG no período de 21/03/2020 até 20/04/2020.

*O número reportado pelo fornecedor refere-se ao número efetivo de profissionais atuantes no período da medição, desconsiderando, por exemplo, aqueles de férias ou afastados (podendo, portanto, variar de um relatório para outro) e está sujeito à aprovação da medição realizada entre fornecedor e Fundação Renova.

Fatos relevantes do mês

- Retomada das obras do Centro de atenção psicossocial infanto-juvenil (CAPSIJ) de Mariana/MG, respeitando as normas de segurança a partir da diretriz de cuidados com os colaboradores devido à COVID-19;
- Pedido de suspensão temporária do edital para contratação dos estudos epidemiológicos e toxicológico por parte da Fundação de Amparo à Pesquisa e Inovação do Espírito Santo (FAPES).

Indicadores

Os indicadores do programa estão em revisão.

Curva S do programa

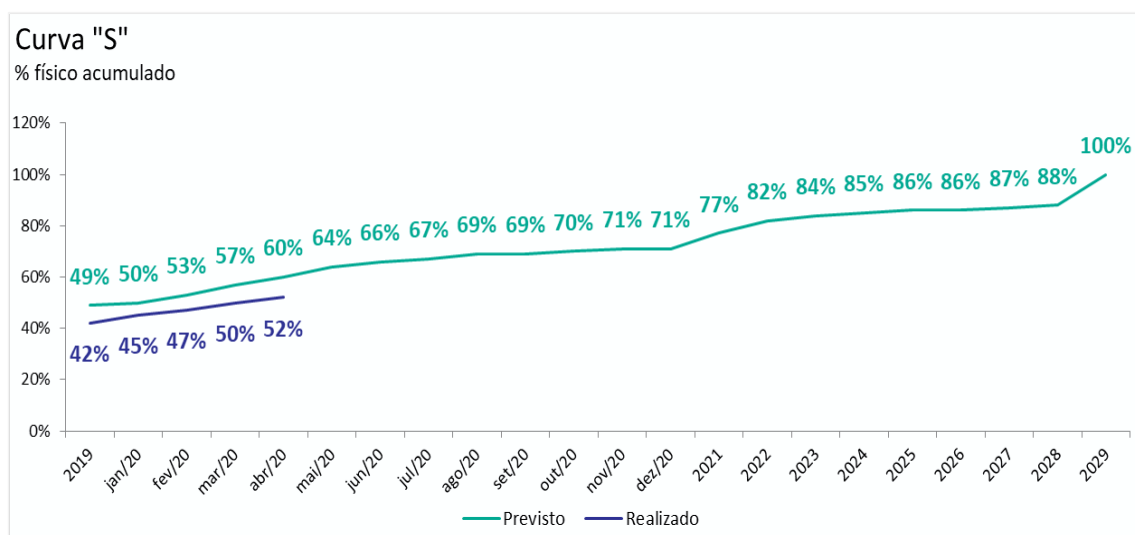


Gráfico 1. Curva "S" de avanço físico (abril/2020).]

*Curva S sujeita a alterações devido à possíveis revisões no escopo do programa e consequente adequação do Cronograma.

PG015 Promoção da Inovação

Eixo Pessoas e Comunidades

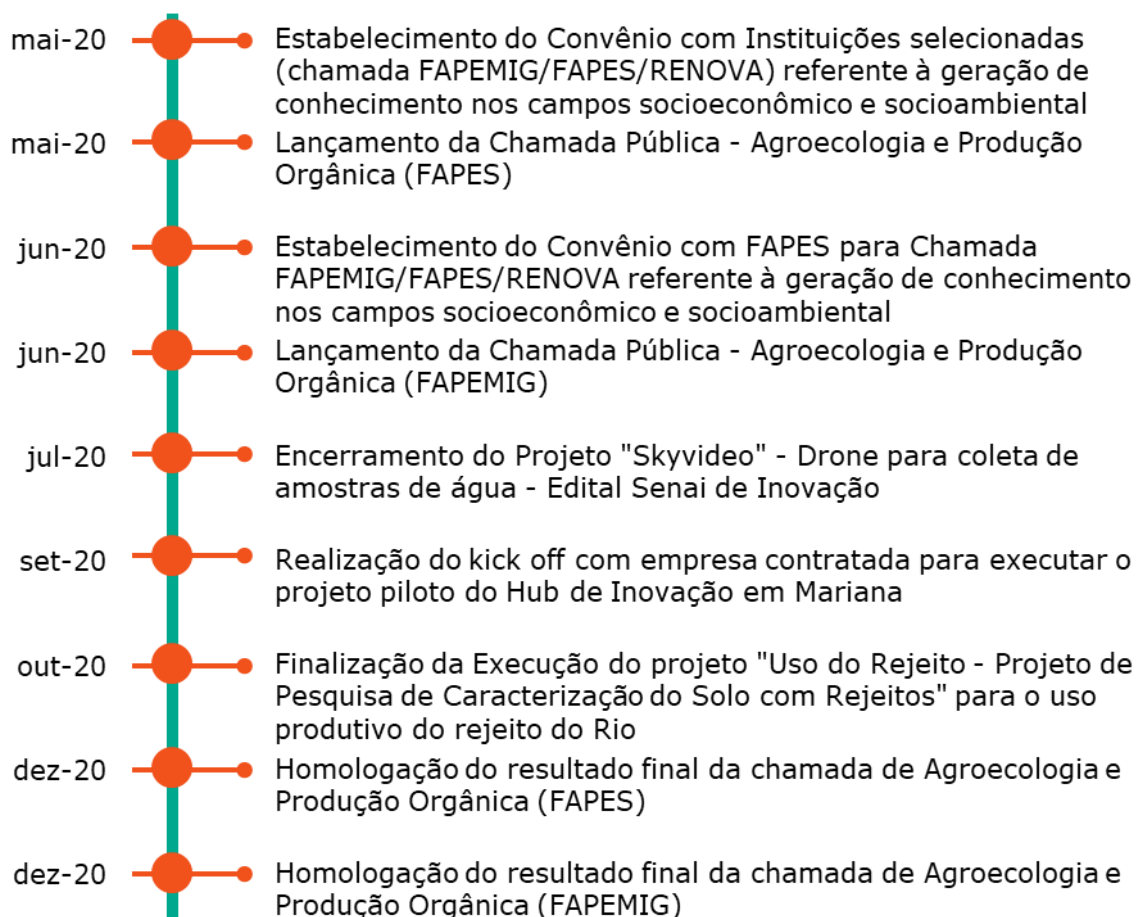
Objetivo

Fomentar a inovação e financiar a produção de conhecimento relacionado à recuperação das áreas impactadas pelo rompimento da barragem de Fundão, através da criação e fortalecimento de linhas de pesquisa de tecnologias aplicadas, com internalização das tecnologias geradas para o processo de recuperação.

Cláusulas do TTAC: 113, 114 – Item a, 114 – Item b – Em andamento.

Deliberações que impactam escopo e prazo: 31, 100, 126 – Concluídas internamente.

Entregas do ano de 2020



● Concluído
 ● Em Andamento
 ● Planejado
 ● Reprogramado

Grandes números do programa

O programa não possui grandes números.

Fatos relevantes do mês

Não houve fatos relevantes no último mês.

Indicadores

Os indicadores do programa estão em revisão.

Curva S do programa

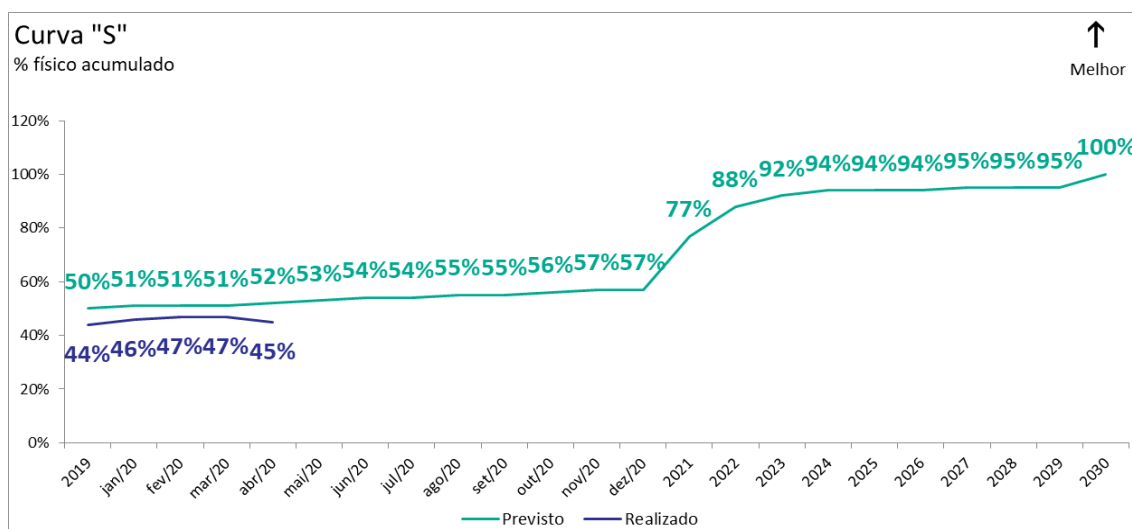


Gráfico 1. Curva "S" de avanço físico (abril/2020).

PG016 Retomada das Atividades Aquícolas e Pesqueiras

Eixo Pessoas e comunidade

Objetivo

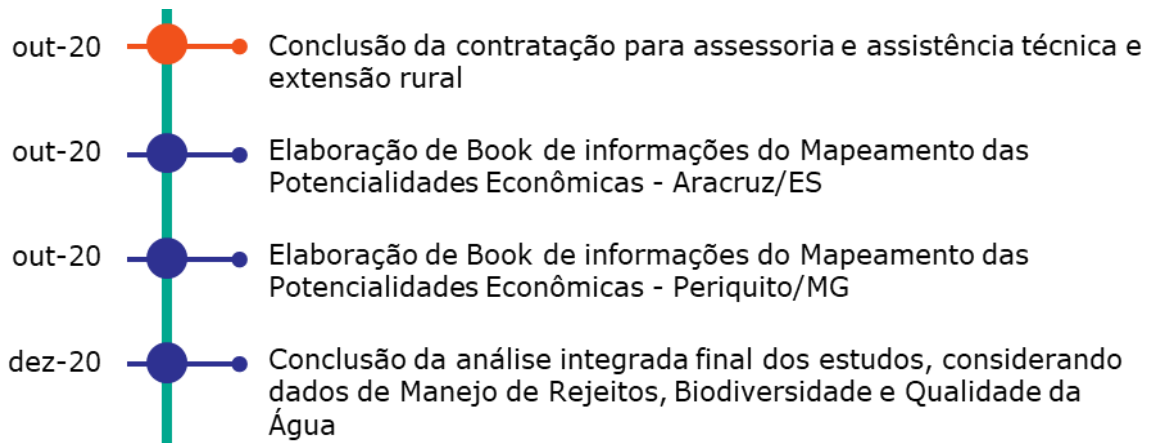
O Programa tem como objetivo principal a retomada das atividades aquícolas e pesqueiras. É importante ressaltar que o público da pesca/aquicultura é aquele que apresenta características de atividade produtiva e comercialização. Ou seja, aqueles (as) pescadores (as) que desempenham a atividade com finalidade comercial e tem o Registro Geral de Pesca (RGP), aqueles advindos do “Pescador de Fato” ou com protocolo emitido de acordo com a legislação vigente. Para aquicultura, aqueles (as) que apresentem o registro e licenciamento ambiental no órgão competente para desempenhar essa atividade. Nesse contexto, para atendimento dos (as) pescadores (as) e aquicultores (as) atingidos (as) foram definidos dois eixos principais de atuação: um para superação das limitações e restrições ao exercício da pesca e aquicultura e outro para reestruturação produtiva, alternativas de produção e geração de renda através de processos de reparação coletivos onde serão somadas ações de dimensão econômica, das relações e organização sociais e das atividades produtivas e da comercialização de pescado.

Cláusulas do TTAC: 116, 117, 118, 119, 120 e 123 – Em andamento.

Deliberações que impactam escopo e prazo: 121 – Concluída, conforme deliberação 147 de 28 de janeiro de 2018; 58 e 167 – Em andamento.

Entregas do ano de 2020*





● Concluído
 ● Em Andamento
 ● Planejado
 ● Reprogramado

*As datas acima foram planejadas pela equipe do Programa da Pesca e ainda não contemplam as interfaces dos programas. As datas podem sofrer alterações após a inclusão das interfaces.

Grandes números do programa

O programa não possui grandes números.

Fatos relevantes do mês

Caracterização Socioeconômica da Pesca e Monitoramento Pesqueiro

- Conclusão da contratação da Caracterização Socioeconômica e Monitoramento Pesqueiro.

Mapeamento das potencialidades econômicas para estruturação produtiva e alternativas de renda (Diagnóstico da cadeia, Percepção de impacto e Viabilidade de projetos)

- Entrega dos relatórios parciais com informações preliminares de dados secundários dos municípios de São Mateus/ES, Baixo Guandu/ES, Aimorés/ES, Tumiritinga/MG, Santa Cruz do Escalvado/MG, Ipatinga/MG, Galileia/MG e Santana do Paraíso/MG, e o plano de ação proposto para atuação nesse período de quarentena.

Projeto Cultivando para Pescar - Deliberação. 121 / 147

- Entrega do plano de trabalho com as propostas de metodologias de ação para atuação durante o período do COVID19 através da disponibilização de vídeos e textos técnicos via *WhatsApp*. Temas abordados: "Qualidade de água na aquicultura"; "Sistemas de produção de peixes"; "Reprodução de peixes" e "Desenvolvimento inicial de ovos e larvas de peixes".

Indicadores

Tabela 1. Indicador proposto para o Programa. Fonte: Definição do Programa.

CÓDIGO	DESCRIÇÃO	FÓRMULA DE CÁLCULO	UNIDADE DE MEDIDA	STATUS ATÉ 04/20		
				PREVISTO	REALIZADO	FAROL
I01	Índice de atendimento aos pescadores (as) / aquicultores (as) em atividades alternativas	Quantidade de pescadores (as) aquicultores (as) atendidos (as) pela assistência técnica / Σ Quantidade de pescadores profissionais (SGS) + Pescadores de fato a serem validados pelo sistema CIF + Aquicultores – Nº de registros de “não interesse” ou “não aplicável”	%	100%	--	

Tabela 2. Indicador proposto para o Programa. Fonte: Definição do Programa.

CÓDIGO	DESCRIÇÃO	FÓRMULA DE CÁLCULO	UNIDADE DE MEDIDA	STATUS ATÉ 04/20		
				PREVISTO	REALIZADO	FAROL
I02	Índice de pescadores que atuam ou retornaram à pesca extrativista	Quantidade de pescadores (as) que atuam ou retornaram à pesca extrativista / Σ Quantidade de pescadores profissionais (SGS) + Pescadores de fato a serem validados pelo sistema CIF + Aquicultores – Nº de registros de “não interesse”	%	100%	-	●

CÓDIGO	DESCRIÇÃO	FÓRMULA DE CÁLCULO	UNIDADE DE MEDIDA	STATUS ATÉ 04/20		
				PREVISTO	REALIZADO	FAROL
I03	Índice de aquicultores(as) que atuam ou retornaram à atividade produtiva	Quantidade de aquicultores (as) que atuam ou retornaram à atividade produtiva/ Σ Quantidade de pescadores profissionais (SGS) + Pescadores de fato a serem validados pelo sistema CIF + Aquicultores – Nº de registros de "não interesse"	%	100%	-	●

● Fora da meta ● Dentro da meta ● Medição não iniciada

Os indicadores acima foram propostos na revisão da definição do programa e serão avaliados pela Câmara Técnica de Economia e Inovação (CT-EI). O início da medição está previsto para Junho/2020.

Curva S do programa

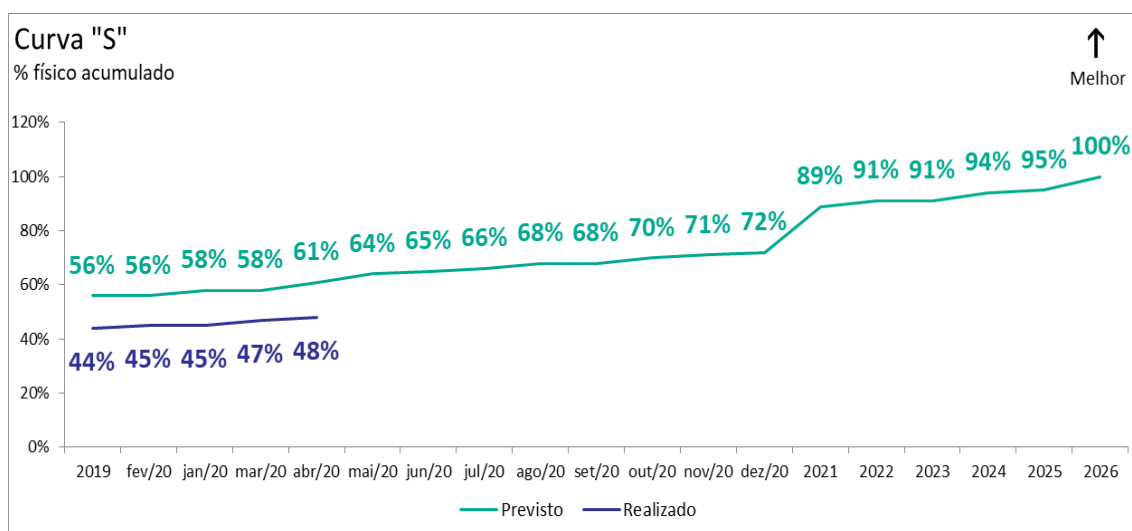


Gráfico 1. Curva "S" de avanço físico. (abril/2020).

PG017 Retomada das Atividades Agropecuárias

Eixo Terra e Água

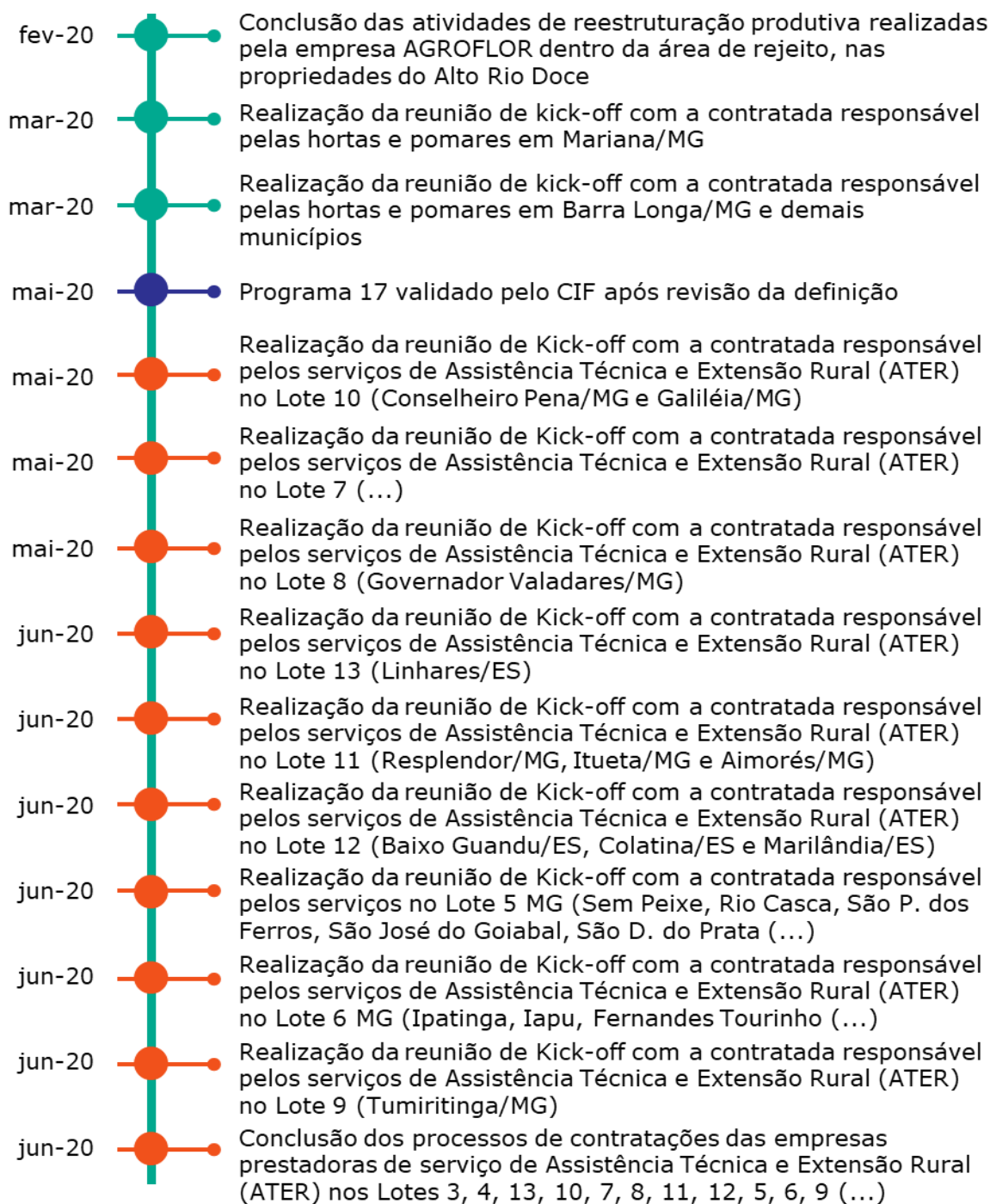
Objetivo

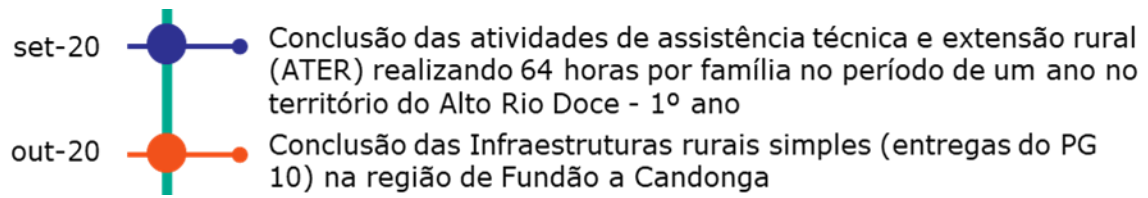
Reparar os danos socioeconômicos e ambientais aos produtores rurais ao longo da calha do rio Doce em virtude do rompimento da barragem de Fundão, bem como oferecer apoio técnico de modo a garantir o reestabelecimento da rotina produtiva em condição pré-existente ao evento, incluindo ações relacionadas ao incremento de alternativas para manejo de solo e água. Ainda, para além da reparação propriamente dita, serão fornecidos serviços de Assistência Técnica e Extensão Rural, que fomentarão a utilização de técnicas produtivas sustentáveis, visando à agregação de valor, diversificação econômica inclusiva e alternativa aos produtores rurais que também atuam em atividades pesqueiras no rio Doce.

Cláusula do TTAC: 124 – Em andamento.

Deliberações CIF que impactam escopo e prazo: 145, 263 - Itens 2 e 3, 343, 354 – Itens 1 e 2 – Concluídas internamente; 341 – Em andamento.

Entregas do ano de 2020





● Concluído ● Em Andamento ● Planejado ● Reprogramado

Grandes números do programa

Alto Rio Doce

- 258 propriedades elegíveis ao programa. Sendo que destas 258, 180 estão no universo de implantação do Plano de Adequação Socioeconômica e Ambiental (PASEA). A diferença de 78 propriedades está dividida entre migração para o reassentamento, não adequação ambiental e recusa ao PASEA;
- 40.047 toneladas de silagem entregues para produtores impactados, sendo 873,75 toneladas no mês de abril;
- 2.549,47* horas de Assistência Técnica e Extensão Rural para 117 propriedades no território de Mariana e Alto Rio Doce;
- 383* barraginhas realizadas nos territórios de Mariana e Alto Rio Doce;
- 317* infraestruturas rurais simples concluídas nos territórios de Mariana e Alto Rio Doce;
- 211 nascentes cercadas e 49 nascentes com plantio florestal realizado;
- 1.081,33 hectares de reestruturação produtiva executados.

Médio Rio Doce

- 1.637* horas individuais de Assistência Técnica e Extensão Social (ATES) no Lote 3 – Tumiritinga/MG (1º Junho, Terra Prometida e Águas da Prata I e II) e Periquito/MG (Liberdade);

- 3.404* horas coletivas de Assistência Técnica e Extensão Social (ATES) no Lote 3 – Tumiritinga/MG (1º Junho, Terra Prometida e Águas da Prata I e II) e Periquito/MG (Liberdade);
- Duas* feiras de apoio à comercialização de produtos realizada para o Lote 3 – Tumiritinga/MG (1º Junho, Terra Prometida e Águas da Prata I e II) e Periquito/MG (Liberdade);
- 159 Indicadores de Sustentabilidade em Agroecossistemas (ISA) elaborados para o Lote 3 – Tumiritinga/MG (1º Junho, Terra Prometida e Águas da Prata I e II) e Periquito/MG (Liberdade).

Baixo Rio Doce

- 1.005* horas individuais de Assistência Técnica e Extensão Social (ATES) no Lote 4 - Linhares/ES (Assentamento Sezínio Fernandes de Jesus);
- 1.136* horas coletivas de Assistência Técnica e Extensão Social (ATES) no Lote 4 - Linhares/ES (Assentamento Sezínio Fernandes de Jesus);
- Uma* feira de apoio à comercialização de produtos para o Lote 4 - Linhares/ES (Assentamento Sezínio Fernandes de Jesus);
- 98 Indicadores de Sustentabilidade em Agroecossistemas (ISA) elaborados para o Lote 4 - Linhares/ES (Assentamento Sezínio Fernandes de Jesus).

Parcerias

- 33 Cursos de capacitação realizados pela Empresa de Assistência Técnica e Extensão Rural (EMATER) nos territórios Mariana, Alto Rio Doce, Médio Rio Doce, Calha do Rio Doce e Baixo Rio Doce.

(*) A Fundação Renova, seguindo os alertas da Organização Mundial de Saúde (OMS) e do Ministério da Saúde, e diante do aumento dos casos de contaminação pelo novo coronavírus (COVID-19) no Brasil, decidiu adotar medidas de prevenção e segurança, suspendendo suas atividades de campo. Portanto, há números do programa que não tiveram avanço no mês de referência.

Fatos relevantes do mês

Alto Rio Doce

- Realização das entregas de alimentação animal no território de Mariana e Alto Rio Doce;
- No dia 04/04/2020 foi implantada a Unidade Demonstrativa (UD) de Sistema Agroflorestal (SAF) do projeto Renovando Paisagens, desenvolvido em parceria com o *World Resources Institute* (WRI) e Centro Internacional de Pesquisa Agroflorestal (ICRAF), em propriedade localizada na região de Paracatu de Baixo, no município de Mariana/MG.

Médio Rio Doce

- Elaboração do Indicador de Sustentabilidade em Agroecossistemas (ISA) no Lote 3 – Tumiritinga/MG (1º Junho, Terra Prometida e Águas da Prata I e II) e Periquito/MG (Liberdade);
- Pagamento de *voucher* de silagem aos produtores rurais que estejam enfrentando dificuldades técnicas/operacionais na manutenção de suas atividades produtivas, em atendimento a Ação Civil Pública da 12ª Vara Federal Cível e Agrária da Seção Judiciária do Estado de Minas Gerais (SJMKG);

- Plantio de feijão nas comunidades de Rochedo, Córrego Preto e Leonel, na zona rural de Rio Casca/MG. A iniciativa, que faz parte do Projeto Feijão, pretende aumentar o volume de produção nas localidades, além de contribuir para a melhoria da qualidade dos grãos.

Baixo Rio Doce

- Elaboração do Indicador de Sustentabilidade em Agroecossistemas (ISA) no Lote 4 - Linhares/ES (Assentamento Sezínio Fernandes de Jesus);
- Atualização do Plano de Desenvolvimento dos Assentamentos (PDA) do Projeto de Assentamento (PA) Sezínio Fernandes de Jesus no Espírito Santo, a fim de proporcionar sustentabilidade econômica, produtiva e ambiental.

Indicadores

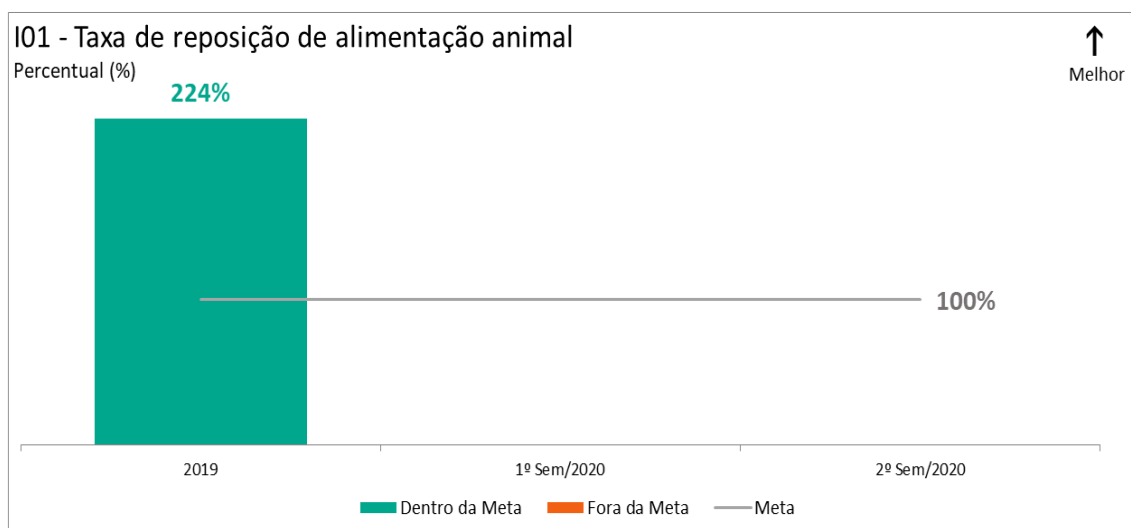


Gráfico 1. Taxa de reposição de alimentação animal (abril/2020). Gráfico Semestral. Fonte: P17-BDD-001-000_Tx. Alimentação Animal - dez.19 (Falconi)_200122.xlsx.

Tabela 1. Indicadores que não iniciaram a medição. Fonte: Definição do Programa.

CÓDIGO	DESCRIÇÃO	FÓRMULA DE CÁLCULO	UNIDADE DE MEDIDA	STATUS ATÉ 04/20		
				PREVISTO	REALIZADO	FAROL
I12	Taxa de Reconstrução de Benfeitorias Impactadas à montante de Candonga	(Quantitativo de benfeitorias construídas/instaladas) / (Quantitativo de benfeitorias danificadas ou destruídas para adequação)	%	-	-	●
I13	Taxa de Assistência Técnica a Produtores Rurais à montante de Candonga	Número total de horas de assistência técnica e extensão rural para as famílias atendidas / número de famílias atendidas	h/ano	-	-	●
I14	Taxa da evolução do índice de sustentabilidade das	Nº de produtores com ISA maior ou igual a 0,7 / nº de produtores participantes do	%	-	-	●

	propriedades rurais à montante de Candonga	Programa				
15	Taxa de Assistência Técnica a Produtores Rurais (Individuais) à jusante de Candonga	Número total de horas de assistência técnica e extensão rural para as famílias atendidas / número de famílias atendidas	h/ano	-	-	●
16	Taxa de Assistência Técnica a Produtores Rurais (Coletivas) à jusante de Candonga	Número total de horas de assistência técnica e extensão rural para as famílias atendidas / número de famílias atendidas	h/ano	-	-	●
17	Reparação e/ou adequação das áreas produtivas impactadas por Unidade de Área à jusante de Candonga	Nº de áreas produtivas reparadas e ou adequadas / Total de unidade de área necessário para reparação e ou adequação	%	-	-	●
18	Reconstrução e/ou Reforma de Equipamentos danificados (Sistemas de Irrigação) à jusante de Candonga	(Quantitativo de benfeitorias construídas/instaladas) / (Quantitativo de benfeitorias danificadas ou destruídas para adequação)	%	-	-	●

● Fora da meta ● Dentro da meta ● Medição não iniciada

Curva S do programa

A curva S do programa encontra-se em revisão.

PG018 Desenvolvimento e Diversificação Econômica

Eixo Pessoas e Comunidades

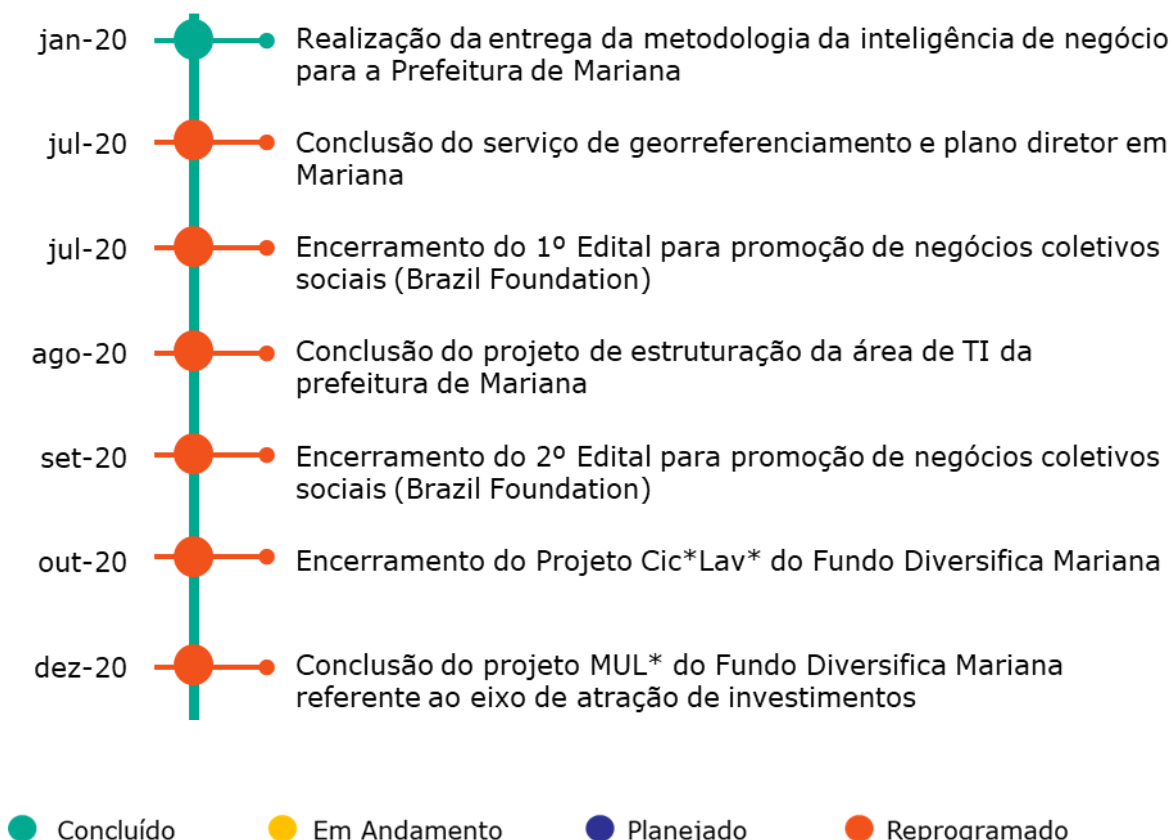
Objetivo

Adotar estratégias que contribuam para o desenvolvimento econômico da região e a redução da dependência da atividade minerária, estimulando o surgimento de novas indústrias/negócios baseadas em alternativas tecnológicas e sustentáveis, promovendo uma maior integração produtiva da população, conforme cláusulas 129 e 130 do Termo de Transação e Ajustamento de Conduta - TTAC.

Cláusulas do TTAC: 130 – Item c – Concluída internamente; 129, 130 – Itens a, b, d, e, f – Em andamento.

Deliberações que impactam escopo e prazo: 109 e 163 – Concluídas internamente.

Entregas do ano de 2020



Grandes números do programa

Fundo Desenvolve Rio Doce

- **R\$ 42,3 milhões** emprestados para negócios em Minas Gerais e no Espírito Santo. (Resultado acumulado até abril de 2020).
- **R\$ 40 milhões** em linhas de crédito.

Fundo Diversifica Mariana

- **55 milhões** em linhas de crédito.

Fatos relevantes do mês

Fundo Desenvolve Rio Doce

- O BDMG concedeu 1043 empréstimos para 894 empresas, até abril/2020;
- O BANDES realizou 377 empréstimos para 368 empresas, até abril/2020;
- Redução de 0,25 pontos percentuais nas taxas anuais de empréstimos em Minas Gerais e no Espírito Santo.

Indicadores

Os indicadores do programa estão em revisão.

Curva S do programa

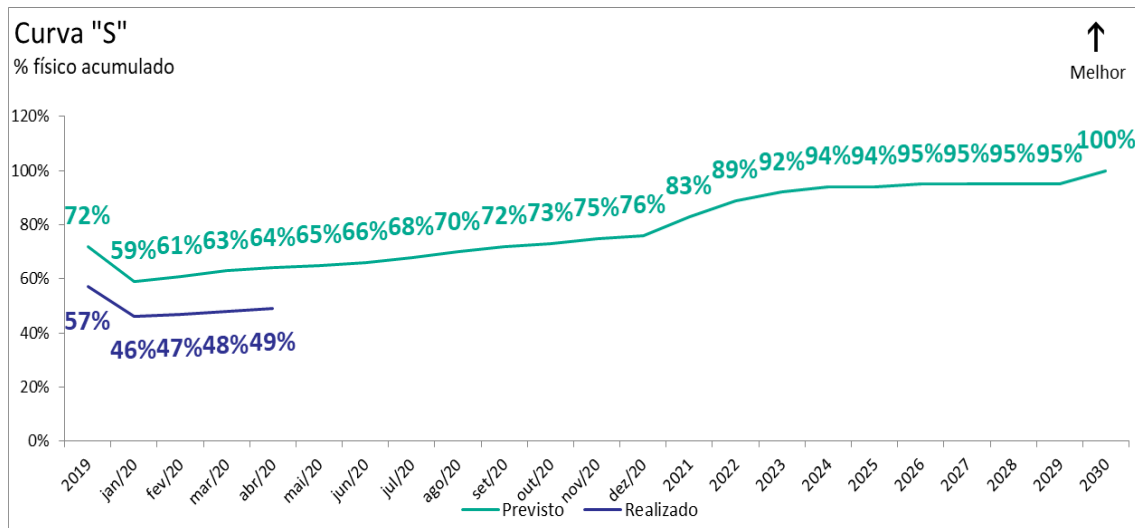


Gráfico 1. Curva "S" de avanço físico (abril/2020).

PG019 Recuperação de Micro e Pequenos Negócios

Eixo Pessoas e Comunidades

Objetivo

Elaborar e executar um programa específico para a recuperação de micro e pequenos negócios no setor de comércio, serviços e produtos, localizados de Fundão até Candonga em MG, e Regência e Povoação no ES, áreas diretamente atingidas pelo EVENTO.

Cláusulas do TTAC: 132 - Caput, 132 - Item 2, 133 - Em andamento.

Entregas do ano de 2020



Grandes números do programa

O programa não possui grandes números.

Fatos relevantes do mês

Desenvolvimento de Grupos Produtivos

- Envio de vídeos informativos com os temas “Economia Compartilhada”, “Economia Emocional”, “Empreendedorismo em tempos de crise”, “Identidade”, “Instagram” e “Artesanato x Produto Artesanal” aos grupos produtivos participantes do Projeto Catarse Coletiva, em parceria com a Associação de Cultura Gerais, como medida de assistência devido às restrições impostas pelo Covid-19;
- Envio de convite para participação na Feira Internacional de Negócios Criativos e Colaborativos (FINCC), a ser realizada de 4 a 10 de maio, aos grupos produtivos participantes do Projeto Catarse Coletiva, em parceria com a Associação de Cultura Gerais, como medida de assistência devido às restrições impostas pelo Covid-19;
- Encaminhamento aos grupos produtivos para elaboração de *kits* de viagem para os colaboradores da Fundação Renova contendo produtos criados pelos grupos apoiados do Projeto Catarse Coletiva, em parceria com a Associação de Cultura Gerais.

Plano de Ação - Covid-19

- Lançamento dos mapas colaborativos criados para os municípios de Mariana e Linhares com o objetivo de reunir e conectar clientes a pequenos e médios empreendedores locais que realizam serviço de delivery;

- Iniciada a divulgação de cursos online gratuitos de parceiros no *site* da Fundação Renova;
- Divulgação de pílulas de conhecimento voltadas para empreendedorismo e vendas online, via *whatsapp*, para as famílias do reassentamento;
- Oferta de serviços de design para desenvolvimento de peças e criação de redes sociais para os negócios atingidos

Indicadores

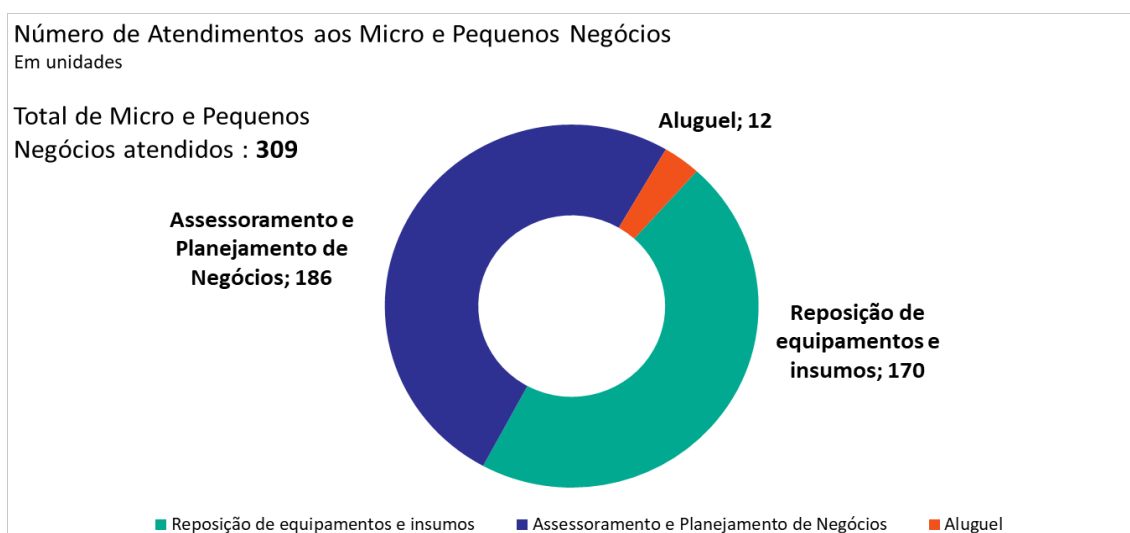


Gráfico 6. Número de atendimentos aos Micro e Pequenos Negócios. Gráfico Acumulado. Fonte: P19-BDD-002-00_Base de Atendimentos_200430.xlsx.

Curva S do programa

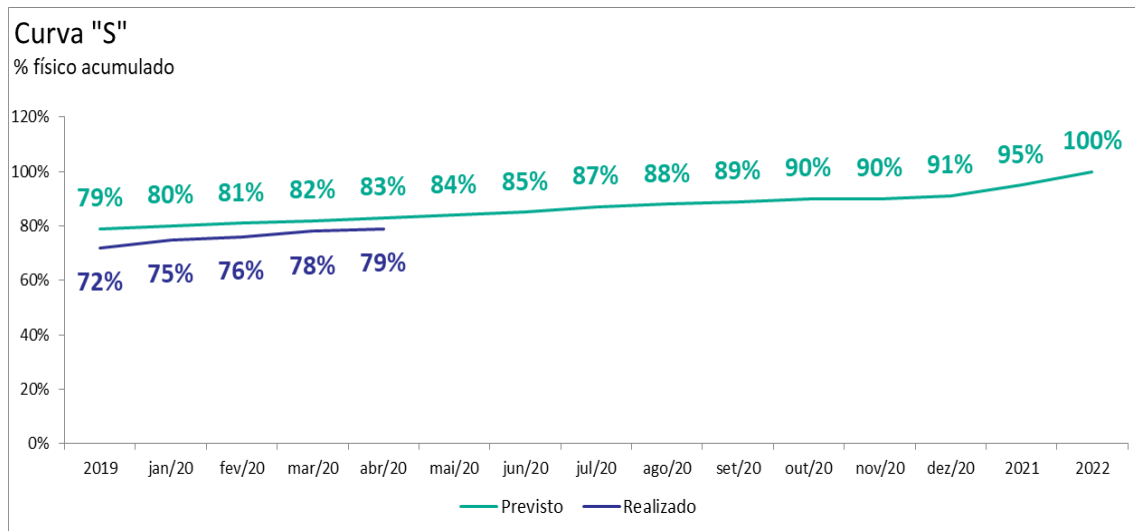


Gráfico 2. Curva "S" de avanço físico (abril/2020).

PG020 Estímulo à Contratação Local

Eixo Pessoas e Comunidades

Objetivo

Estabelecer um processo de priorização de contratação local visando estimular uso da força de trabalho local e de redes locais de fornecedores para as ações que forem desenvolvidas de Fundação à Regência, conforme cláusulas 134 a 136 do TTAC.

Cláusulas do TTAC: 134 – Em andamento; 136 – Concluída internamente.

Deliberações que impactam escopo e prazo: 84 e 146 – Concluídas internamente.

Entregas do ano de 2020



Grandes números do programa

- **1.813 profissionais qualificados**, dentre os quais: **960** qualificados em Mariana, **569** no Espírito Santo e **284** em outras cidades de Minas Gerais de setembro/2017 até abril/2020. A meta é qualificar 2.000 profissionais até dezembro/2030.

Fatos relevantes do mês

Assessoria Técnica Desenvolvimento de Fornecedores

- Realizada a palestra “Marketing Digital”, do ciclo 6, para as empresas participantes do projeto Desenvolvimento de Fornecedores em Mariana/MG e em Governador Valadares/MG;
- Realizada a palestra “Boas Práticas de Gestão e Alternativas de Crédito em Tempos de Pandemia”, do ciclo 6, para as empresas participantes do projeto Desenvolvimento de Fornecedores em Mariana/MG e em Governador Valadares/MG;
- Realizados os seminários “Gestão Comercial, Vendas, e Atração de Clientes”, do ciclo 6, para as empresas participantes do projeto Desenvolvimento de Fornecedores em Mariana/MG e em Governador Valadares/MG;
- Realizadas as assistências do ciclo 6 para as empresas participantes do projeto Desenvolvimento de Fornecedores em Mariana/MG e Governador Valadares/MG.

Indicadores

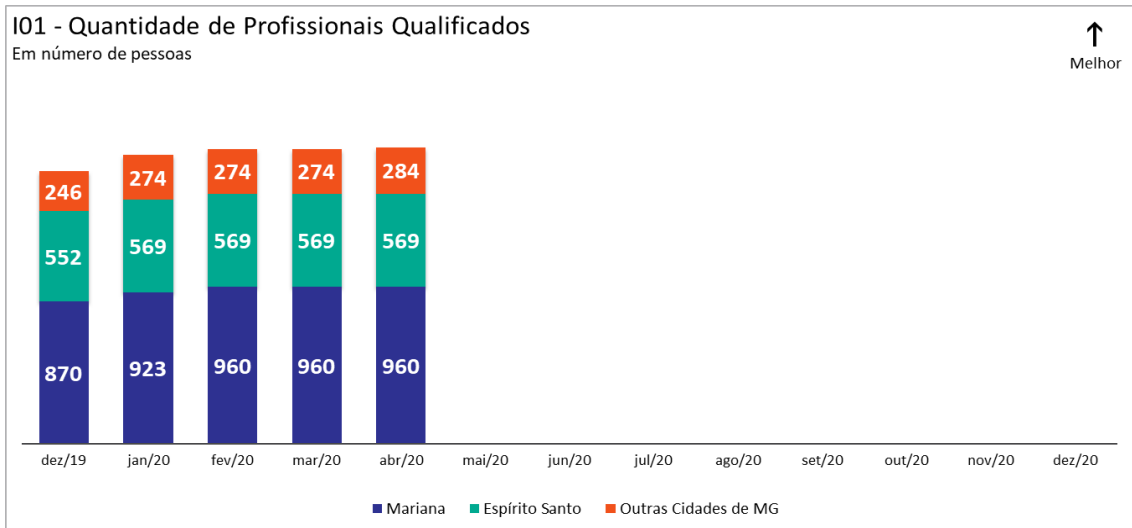


Gráfico 7. Quantidade de alunos qualificados nos cursos de qualificação profissional por localidade. Gráfico Acumulado. Fonte: P20-PCG-013-00_Qualificação MDO_200506.xlsm.

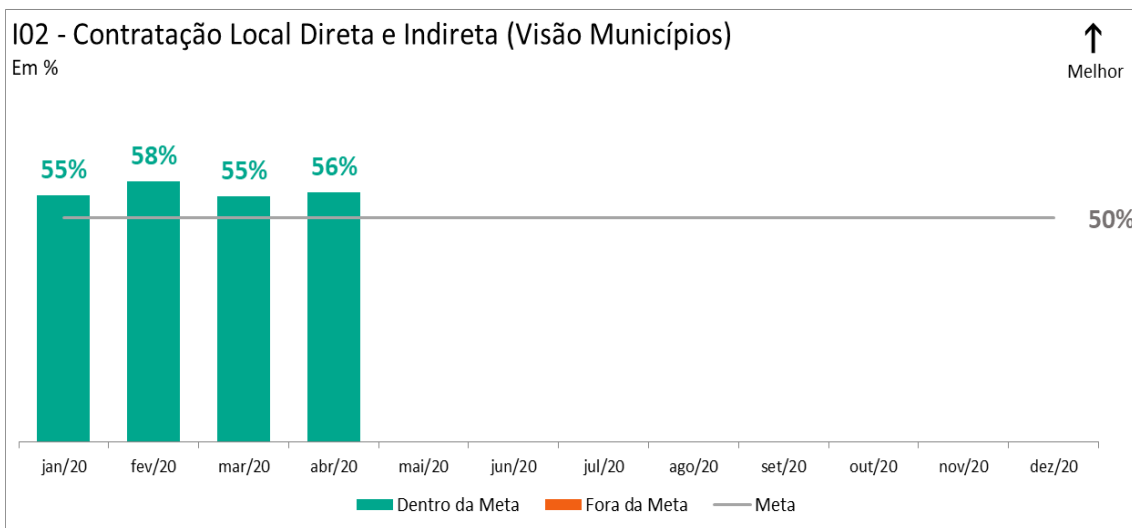


Gráfico 2. Contratação Local Direta e Indireta (Visão Municípios). Gráfico Mensal. Fonte: P20-BDD-000-00_MDO Direta e Indireta_200506.xlsm.

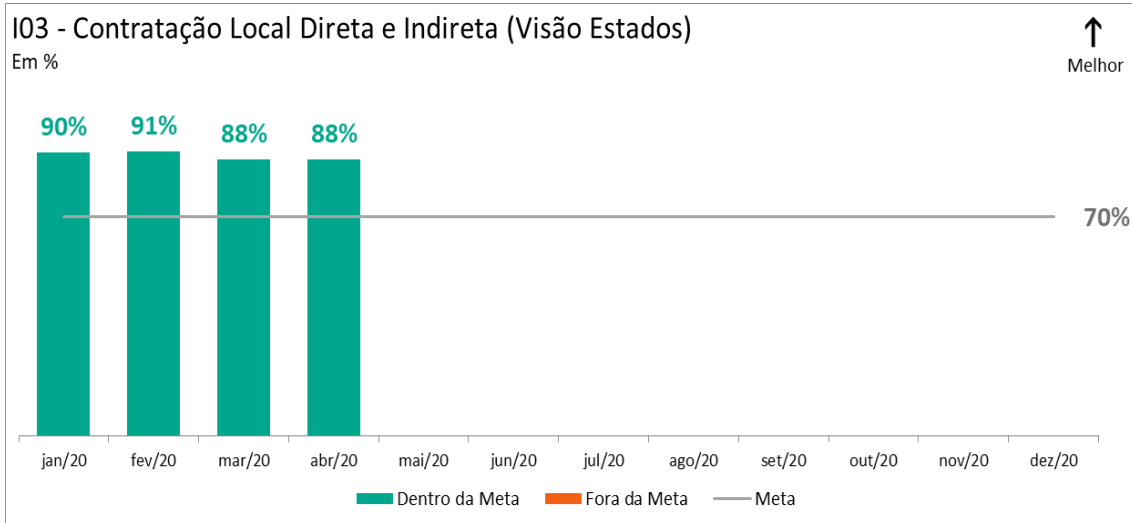


Gráfico 3. Contratação Local Direta e Indireta (Visão Estados). Gráfico Mensal. Fonte: P20-BDD-000-00_MDO Direta e Indireta_200506.xlsm.

Curva S do programa

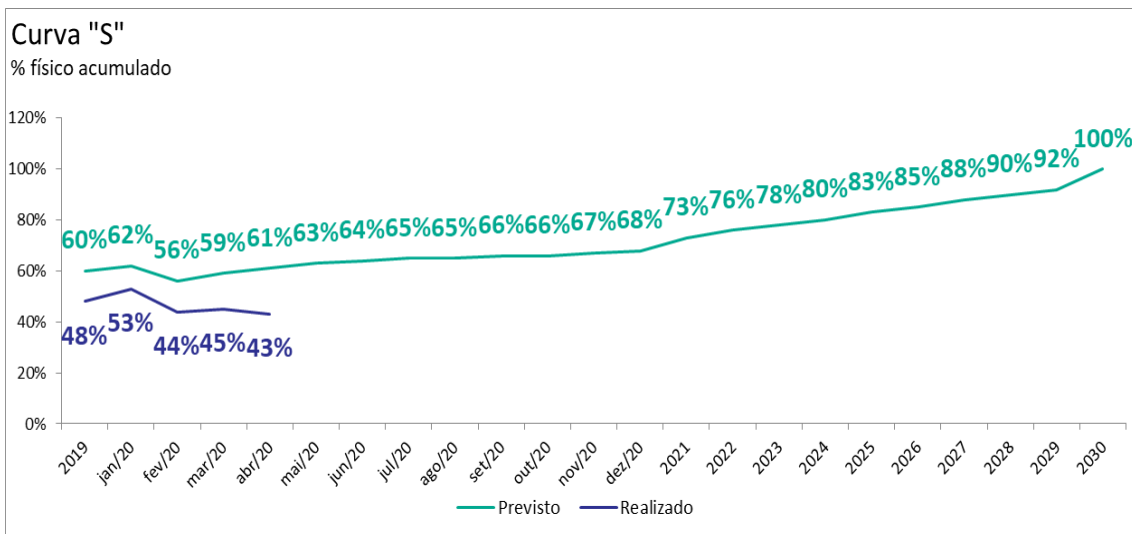


Gráfico 4. Curva "S" de avanço físico (abril/2020).

PG021 Auxílio Financeiro Emergencial

Eixo Pessoas e Comunidades

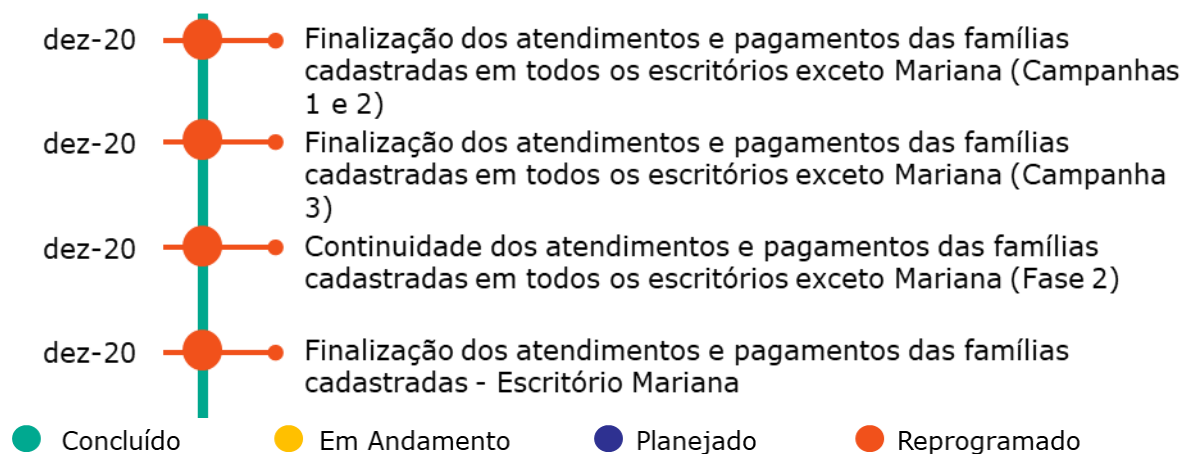
Objetivo

O programa tem como objetivo conceder auxílio financeiro mensal à população impactada que tenha tido comprometimento de sua renda em razão de interrupção comprovada, nos termos da Cláusula 21 do TTAC, de suas atividades produtivas ou econômicas em decorrência do evento, até o restabelecimento das condições para retomada das atividades produtivas ou econômicas.

Cláusula do TTAC: 137 – Planejada.

Deliberações CIF que impactam escopo e prazo: 35, 48, 141 - Item 4, 167 - Itens 1 e 2, 210, 292 – Item 2 – Concluídas internamente; 111- Item 6 – Em andamento; 307 - Item 2, 333 – Item 2 e 167 - Item 3 - Reprogramadas.

Entregas do ano de 2020



Grandes números do programa

- Atualmente há **14.752 titulares** que recebem auxílio financeiro emergencial. Considerando titulares e dependentes (18.222), são **32.974** pessoas assistidas pelo Programa.
- Até o momento foram **pagos R\$ 1.298,7 milhões**.

Fato relevante do mês

- Inclusão de 46 novos auxílios em abril/2020.

Indicadores

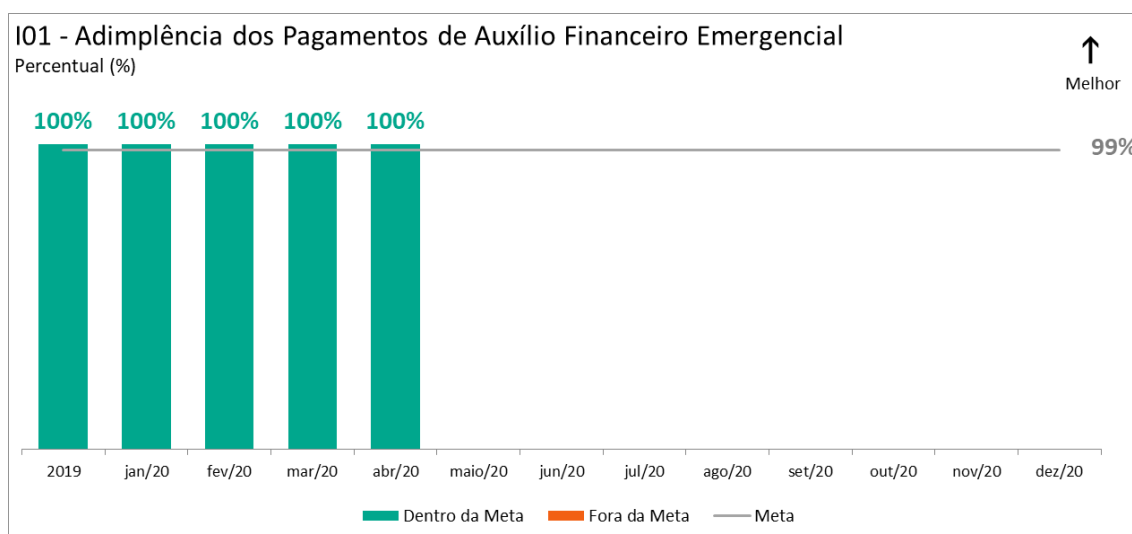


Gráfico 1. Adimplência dos Pagamentos de Auxílio Financeiro Emergencial. Gráfico Acumulado. Fonte: P21-PCG-000-00_@Abril 2020 - Dados por Cidade_200422.xlsx

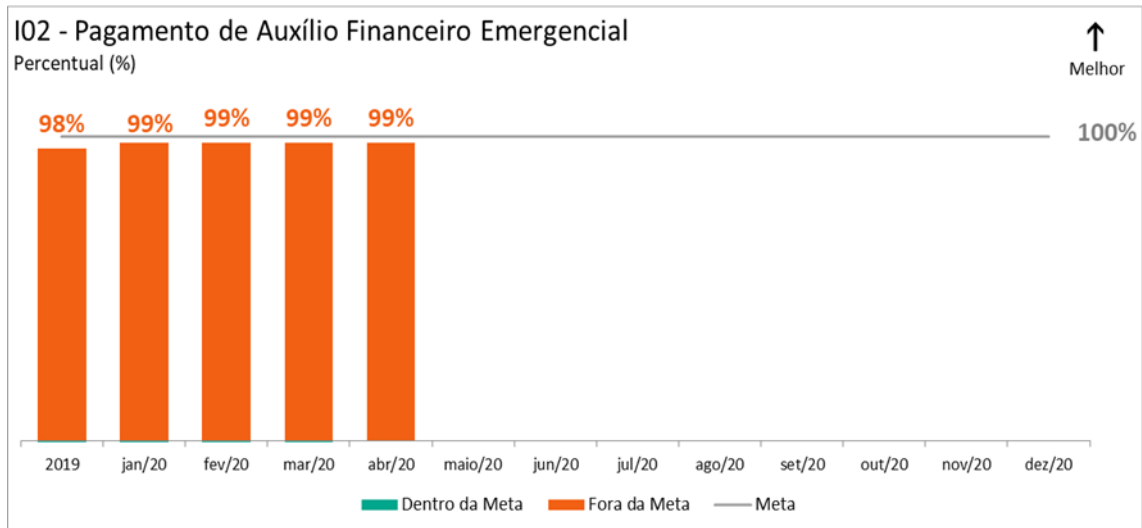


Gráfico 2. Pagamento de Auxílio Financeiro Emergencial. Gráfico Acumulado. Fonte: P21-PCG-000-00_@Abril 2020 - Dados por Cidade_200422.xlsx; P21-EML-000-00_Pagamentos AFE AbrilMaio de 2020_200415.msg

PG023 Manejo de Rejeitos

Eixo Terra e Água

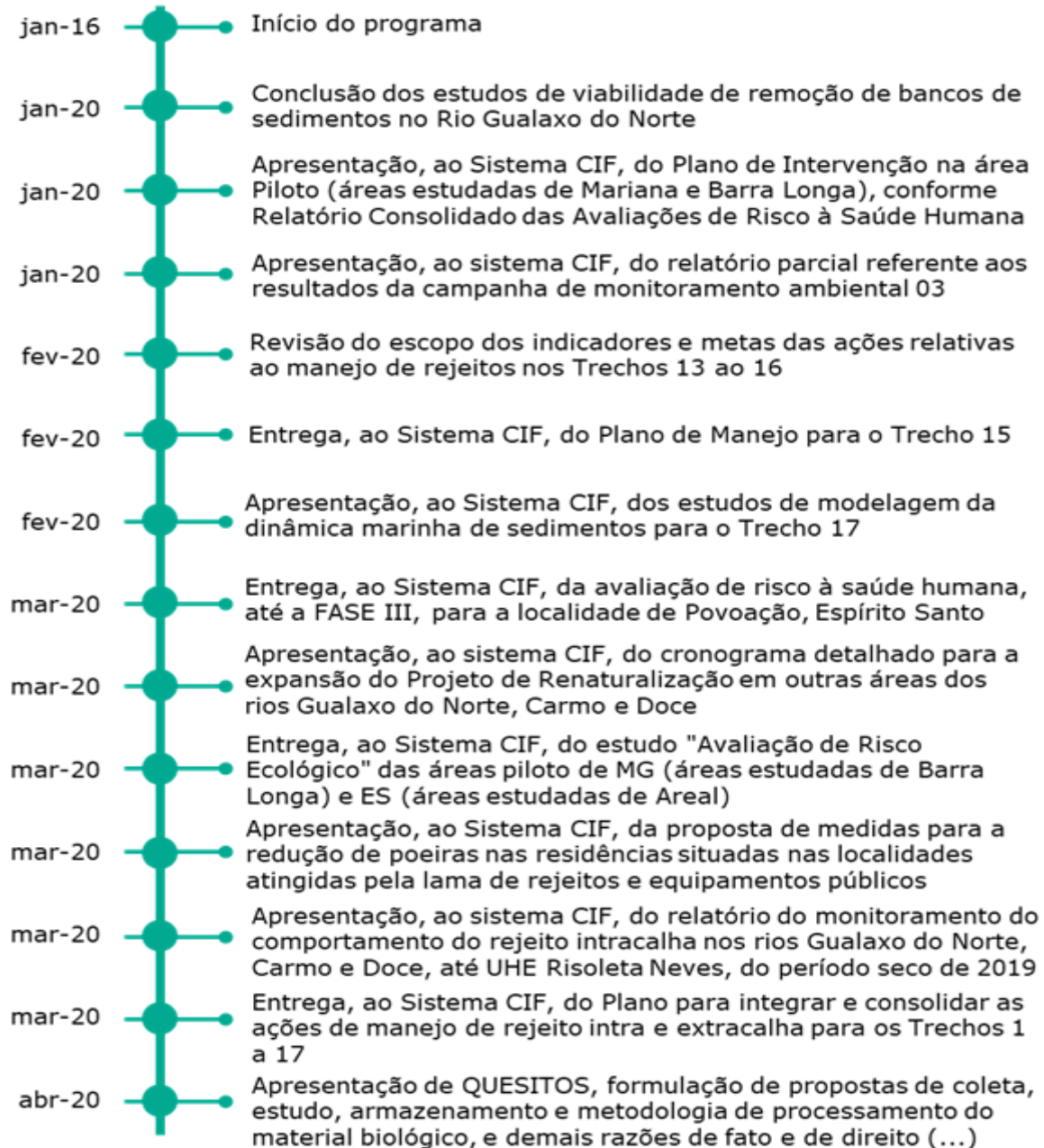
Objetivo

Realizar estudos de identificação e de avaliação detalhada da área ambiental 1 (áreas abrangidas pela deposição de rejeitos nas calhas e margens dos rios Gualaxo do Norte, Carmo e Doce, considerando os respectivos trechos de seus formadores e afluentes, bem como as regiões estuarinas, costeiras e marinha na porção impactada pelo rompimento da Barragem de Fundão). Realizar o manejo de rejeitos decorrentes do rompimento, conforme resultados dos estudos previstos neste programa, considerando os fatores ambientais, sociais e econômicos da região.

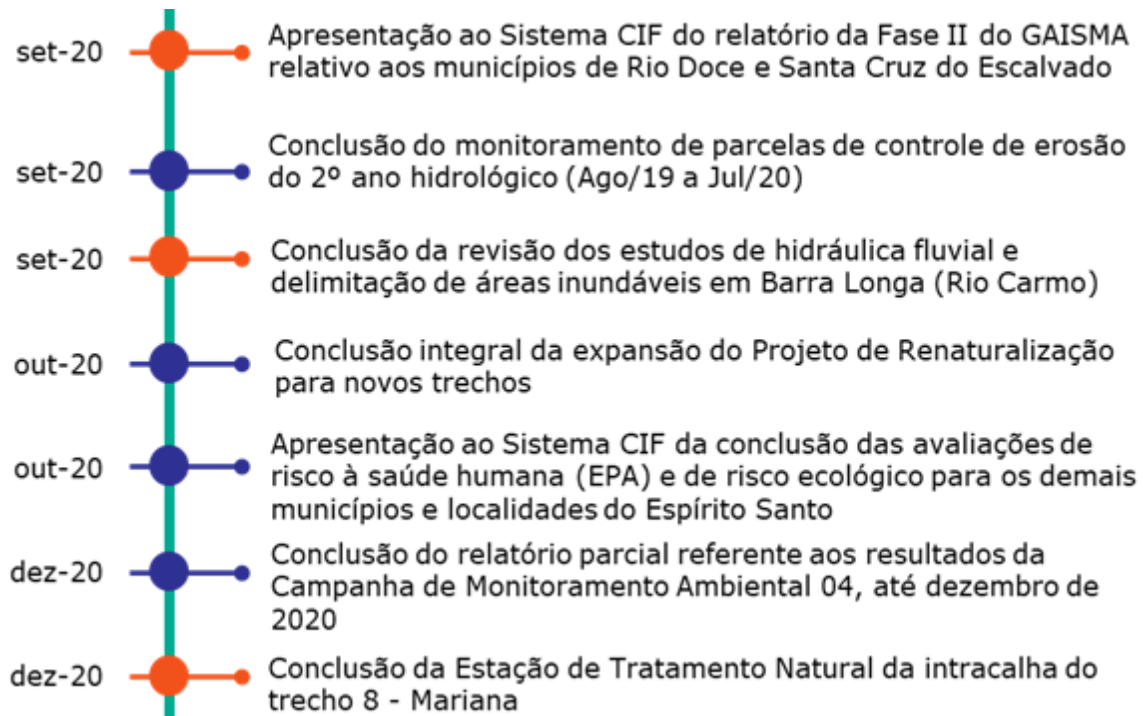
Cláusulas do TTAC: 150 e 180 – Concluídas internamente; 151 – Em andamento.

Deliberações que impactam escopo e prazo: 86, 164, 165, 173 e 245 – Concluída internamente; 194, 222, 273 e 285 – Em andamento; 80 e 261 – Atrasada.

Entregas do ano de 2020







● Concluído
 ● Em Andamento
 ● Planejado
 ● Reprogramado

Grandes números do programa

O programa não possui grandes números.

Fatos relevantes do mês

Ação Civil Pública (ACP)

- Apresentação, ao Sistema CIF, do Plano de Monitoramento da implementação do Plano de Manejo de Rejeitos, considerando os indicadores e metas discutidos no âmbito da Ação Civil Pública;
- Entrega, ao Sistema CIF, do Plano de Manejo para o Trecho 16;
- Apresentação, ao Sistema CIF, do Plano de Intervenção na área Piloto (área estudada Areal/ES), conforme Relatório Consolidado das Avaliações de Risco à Saúde Humana executadas no Estado de Espírito Santo, utilizando as conclusões da GAISMA;
- Apresentação, ao Juízo da 12ª Vara Federal em Belo Horizonte/MG, da formulação de propostas de coleta, estudo, armazenamento e metodologia de processamento do material biológico, com vistas a auxiliar e subsidiar o trabalho pericial referente à segurança alimentar do pescado, assim como dos produtos agropecuários irrigados diretamente com água do Rio Doce.

Indicadores

Tabela 2. Indicadores (abril/2020). Fonte: Estações – Dados PM10 – Indicador.

CONCENTRAÇÃO DE POEIRA INALÁVEL – PM10 Limite superior: 40 µg/m ³ (CONAMA 491/2018)	MÉDIA PERÍODO [µg/m³]
Mariana/MG – Paracatu	25
Barra Longa/MG – Centro	24
Barra Longa/MG – Volta da Capela	18
Barra Longa/MG – Gesteira	18
Rio Doce/MG – Santana do Deserto	17
Rio Doce/MG - Centro	12

Mariana/ MG - Paracatu – medição entre 01/05/19 e 30/04/20. Início da operação em 22/12/17.

Barra Longa/MG - Centro - medição entre 01/05/19 e 30/04/20. Início da operação em 18/02/16.

Barra Longa/MG - Volta da Capela medição entre 01/05/19 e 30/04/20. Início da operação em 11/08/17.

Barra Longa/MG - Gesteira - medição entre 01/05/19 e 30/04/20. Início da operação em 19/05/18.

Rio Doce/MG - Santana do Deserto – medição entre 01/05/19 e 30/04/20. Início da operação em 17/04/19.

Rio Doce/MG - Centro – medição entre 06/02/20 e 30/04/20. Início da operação em 06/02/20.

Curva S do programa

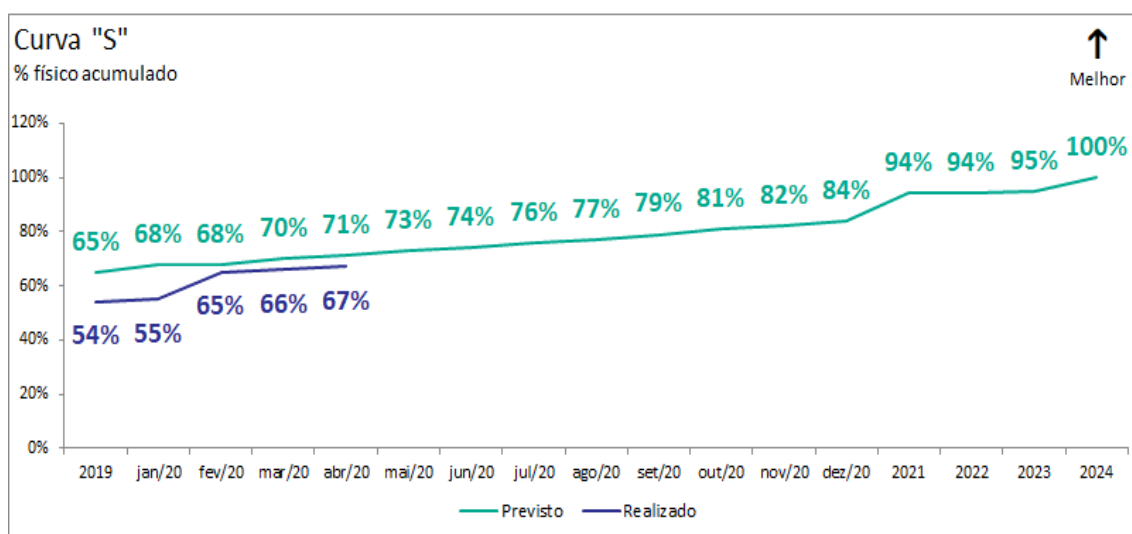


Gráfico 1. Curva "S" de avanço físico (abril/2020).

PG025 Programa de Recuperação da Área Ambiental 1

Eixo Terra e Água

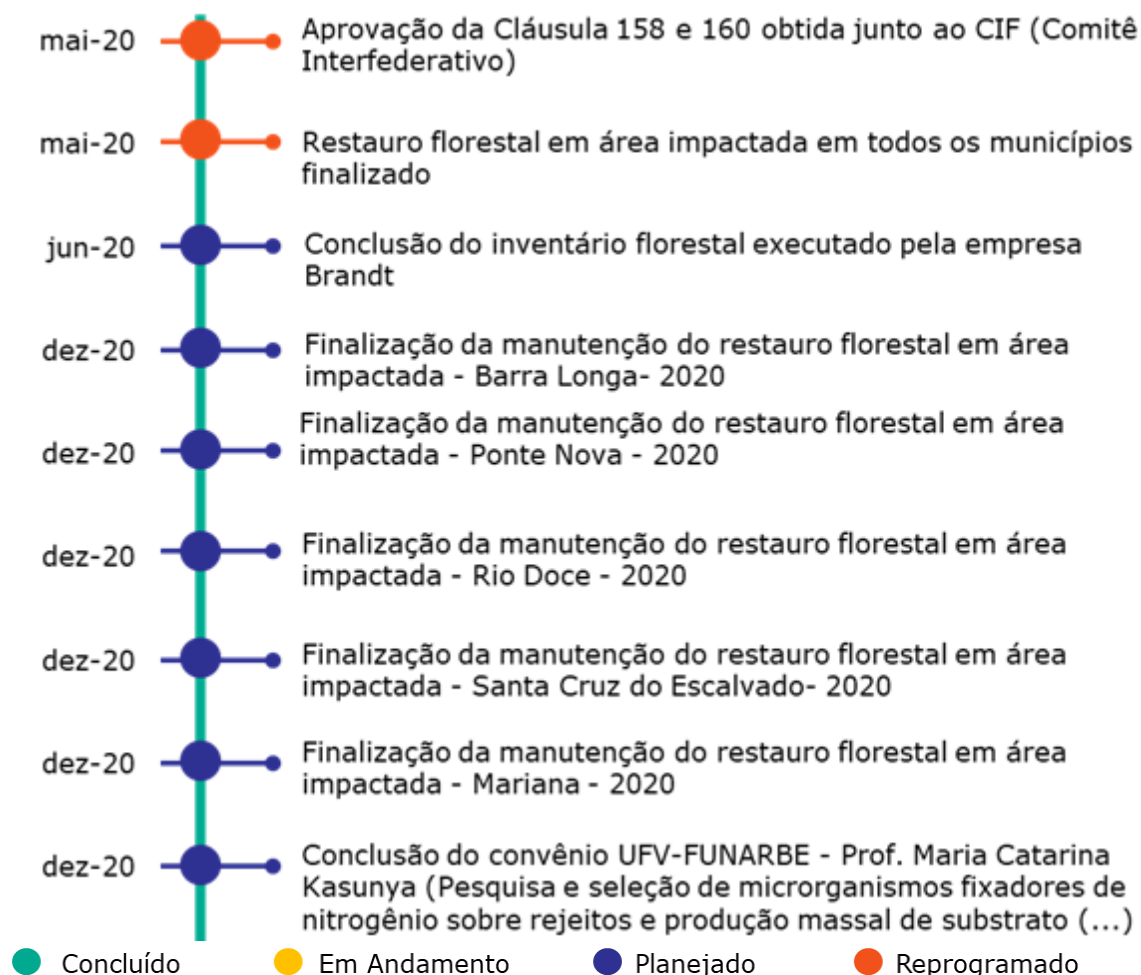
Objetivo

Recuperar a área diretamente impactada pelo rompimento da barragem de Fundão (ÁREA AMBIENTAL 1) nos municípios de Mariana, Barra Longa, Rio Doce, Ponte Nova e Santa Cruz do Escalvado.

Cláusulas do TTAC: 158, 160 – Concluídas internamente; 159 – Em andamento.

Deliberações que impactam escopo e prazo: 26, 66, 186, 223, 249 – Concluídas internamente.

Entregas do ano de 2020



Grandes números do programa*

- **808 hectares** de plantio emergencial para controle de erosão;
- **113 afluentes** recuperados – pequenos rios que alimentam o alto Rio Doce;
- **1522 hectares** de controle de erosão e reconformação de margens, por meio de obras de bioengenharia em planícies;
- Disciplinamento do sistema de drenagem das planícies e margens impactadas entre Fundão à Candonga;

* Os grandes números do programa se referem ao período de ações emergenciais (pós rompimento até dezembro/2017).

Fatos relevantes do mês

- A Fundação Renova seguindo os alertas da Organização Mundial de Saúde (OMS) e do Ministério da Saúde, e diante do aumento de casos de contaminação pelo novo coronavírus (COVID-19) no Brasil, decidiu adotar medidas de prevenção e segurança, suspendendo suas atividades de campo;
- Foram executados 288,2 hectares de restauro florestal em área impactada acumulados até fevereiro/2020. Para o mês de março/2020, os dados estão sendo refinados para inserir no sistema *Geografic Information System (GIS)*;
- Foram executados 459,0 quilômetros de cercamento de Área de Preservação Permanente acumulados até fevereiro/2020.
- O trecho do manejo de rejeitos 1 a 4 (propriedade Samarco, inclui área industrial), impedidos de trabalhar por necessidade de licenciamento ambiental

por conta da deliberação 23, que é condicionante da Samarco. Protocolo dos projetos realizado em conformidade com a condicionante 23 da licença operacional corretiva (LOC) de Germano.

Indicadores

Tabela 1. Indicadores do programa. Fonte: Definição do Programa.

CÓDIGO	DESCRIÇÃO	FÓRMULA DE CÁLCULO	UNIDADE DE MEDIDA	STATUS ATÉ 04/20		
				PREVISTO	REALIZADO	FAROL
I01	Índice de Cobertura Vegetal	(Área total com cobertura vegetal herbácea – arbustiva/Área total passível de revegetação emergencial/inicial) * 100	%	>=80	-	*
I02	Índice de Solo Exposto	(Área total com solo exposto/ Área total passível de revegetação emergencial/inicial) * 100	%	<=20	-	*
I03	Biomassa Total da Vegetação	$(0,011 * \text{banda } 2 * \text{NDVI2}) + (-0,008 \times \text{Banda } 3 * \text{NDVI2})$	t/ha	>=6	-	*
I04	Índice de Redução de Perda de Solo	(Perda de solo [t/há] nas parcelas de monitoramento tratadas por bioengenharia/Perda de solo [t/há] nas parcelas de monitoramento e controle) * 100	%	>=80	-	*
I05	Diversidade de Espécies Nativas para Cenários A, B e C	(Diversidade de espécies nativas no sexto ano de intervenção/diversidade de espécies nativas do ecossistema de referência) x 100	%	-	-	●
I06	Densidade Total de Espécies Nativas (Mudas +	Número de indivíduos / área amostral	Nº de indivíduos/ha	-	-	●

Regenerantes) – Cenários A, B e C						
I07	Controle de Espécies Invasoras – Cenários B e C	(Área total com espécie invasora/Total das áreas em recuperação florestal (cenários B e C)) x 100	%	-	-	●
I08	Solo Exposto – Cenários B e C	(Área total com solo exposto/Total das áreas em recuperação florestal (cenários B e C)) x 100	%	-	-	●

● Fora da meta ● Dentro da meta ● Medição não iniciada

* Indicadores em análise pela Câmara Técnica de Restauração Florestal e Produção de Água (CT-Flor).

Curva S do programa

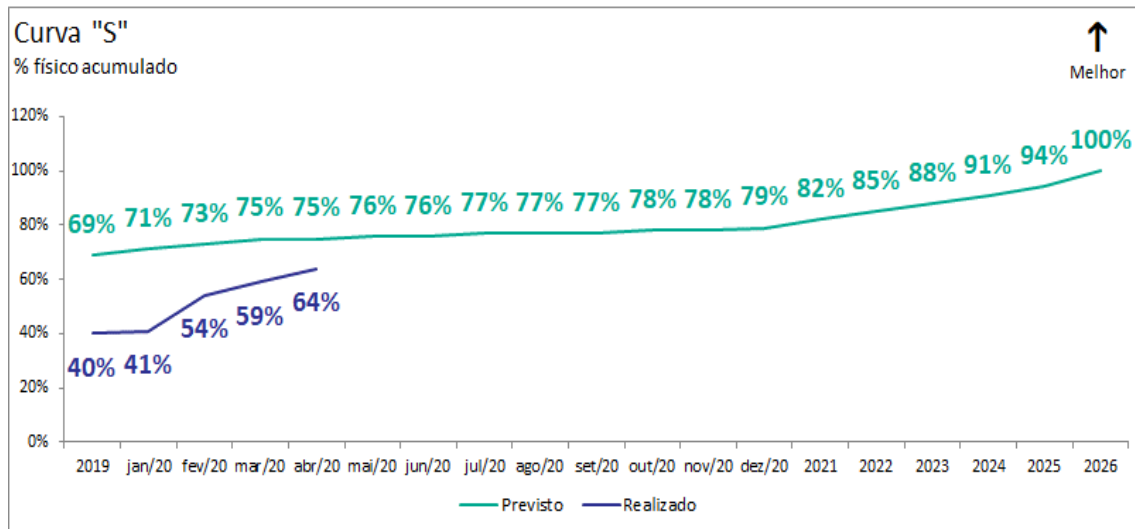


Gráfico 1. Curva "S" de avanço físico (abril/2020).

PG026 Programa de Recuperação de Áreas de Preservação Permanente (APPs) e Recargas Hídricas

Eixo Terra e Água

Objetivo

Recuperar áreas de preservação permanente (APPs) degradadas ao longo da Bacia do Rio Doce e tributários preferencialmente, mas não se limitando, às sub-bacias dos rios definidos como fonte de abastecimento alternativa para os municípios e distritos listados nos parágrafos segundo e terceiro da cláusula 171 do TTAC, conforme as prioridades definidas pelo Comitê Interfederativo (CIF) numa extensão de 40.000 hectares em 10 anos. Dessa área, 10 mil hectares deverão ser reflorestados e os 30 mil hectares restantes deverão ser recuperados por meio de regeneração.

Cláusulas do TTAC: 161 – Em andamento.

Deliberações CIF que impactam escopo e prazo: 11, 14, 44, 62, 65, 88, 89, 90, 108 – item 2, 108 – item 3, 133, 134, 143, 144, 196 e 270 – item 4 e 343 – item 1.4 – concluídas internamente.

Entregas do ano de 2020



Grandes números do programa

O programa não possui grandes números.

Fatos relevantes do mês

- A Fundação Renova, seguindo os alertas da Organização Mundial de Saúde (OMS) e do Ministério da Saúde, e diante do aumento dos casos de contaminação pelo novo corona vírus (COVID-19) no Brasil, decidiu adotar medidas de prevenção e segurança, suspendendo suas atividades de campo;
- Como parte das ações previstas na parceria entre a Renova e a World Wide Fund for Nature – Brasil (WWF), está sendo realizado um macrodiagnóstico socioambiental das bacias atendidas pelo Programa de Recuperação de Áreas de Preservação Permanente e de Recarga Hídrica. Trata-se de um relatório que apresenta os resultados do diagnóstico socioambiental das sub-bacias do Manhuaçu (MG), Guandu (ES), Pontões e Lagoas (ES) e Santa Maria do Doce (ES), que integram a Bacia do Rio Doce. O estudo tem como objetivo auxiliar no planejamento e implementação de ações com produtores rurais e parceiros dentro das áreas de atuação do PG26 da Fundação Renova. O processo de apuração de informações se deu através da realização de oficinas, a fim de validar e registrar dados/informações locais levantadas, as quais as bases de dados em macroescala (bacia, estado, país, bioma) não conseguem capturar. Participaram das oficinas pessoas que trabalham, moram ou conhecem o território. Foi promovida uma oficina para cada sub-bacia (Pontões - 14/04; Guandu - 15/04; Manhuaçu - 16/04; Sta. Maria do Doce - 28/04). O relatório, em conjunto com outros estudos em desenvolvimento ou já desenvolvidos, mostrará um mapa mais fidedigno dessas bacias, que poderá nortear algumas ações dos programas compensatórios de restauração florestal.

Alto Rio Doce

- Conclusão da implantação florestal em propriedades de Coimbra/MG, no mês de março/2020.

Médio Rio Doce

- Realização de plantio de macaúba em assentamentos e nas terras indígenas Pataxós.

Baixo Rio Doce

- Não houve fatos relevantes

Indicadores

Tabela 1. Indicadores que não iniciaram a medição. Fonte: Definição do programa.

CÓDIGO	DESCRIÇÃO	FÓRMULA DE CÁLCULO	UNIDADE DE MEDIDA	STATUS ATÉ 04/20		
				PREVISTO	REALIZADO	FAROL
I01	Diversidade de espécies nativas	(Diversidade de espécies nativas no sexto ano de intervenção/diversidade de espécies nativas do ecossistema de referência) x 100	%	-	-	●
I02	Densidade total de espécies nativas (Mudas + Regenerantes)	Número de indivíduos / área amostral	Nº de indivíduos/ha	-	-	●
I03	Controle de espécies invasoras	(Total da área amostral com espécie invasora/Total da área amostral) x 100	%	-	-	●
I04	Solo exposto	(Total da área amostral com solo exposto/Total da área amostral) x 100	%	-	-	●

● Fora da meta
 ● Dentro da meta
 ● Medição não iniciada

Curva S do programa

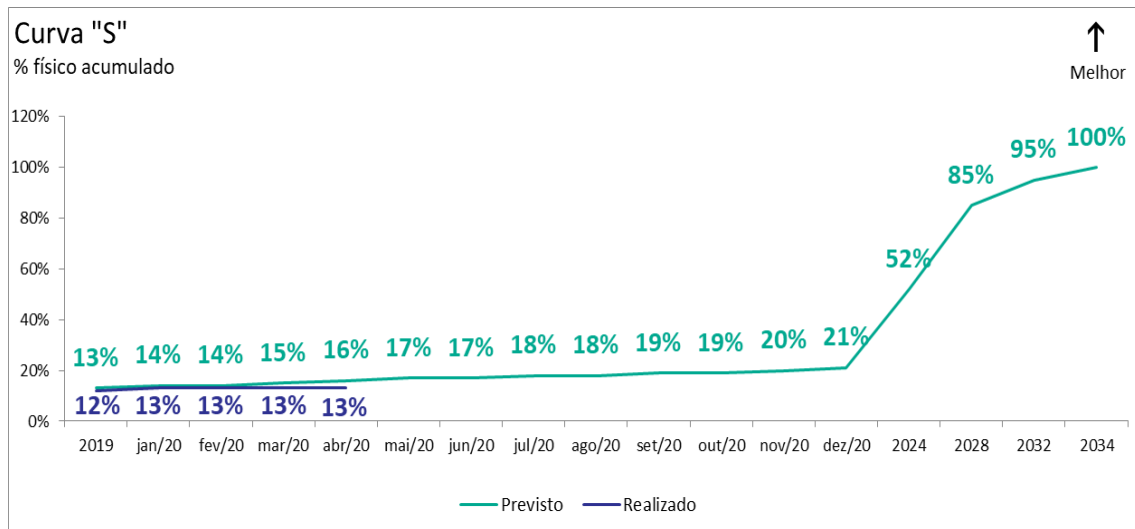


Gráfico 1. Curva "S" de avanço físico (abril/2020).

PG027 Programa de Recuperação de Nascentes

Eixo Terra e Água

Objetivo

Recuperar 5.000 nascentes na bacia do rio Doce em um período máximo de 10 anos em atendimento à cláusula 163 (Recuperação de 5 mil nascentes) do TTAC.

Cláusulas do TTAC: 163 – Em andamento.

Deliberações CIF que impactam escopo e prazo: 87 e 135 – Itens 3, 4 e 5 - Concluídas internamente.

Entregas do ano de 2020



Grandes números do programa

O programa não possui grandes números.

Fatos relevantes do mês

- A Fundação Renova, seguindo os alertas da Organização Mundial de Saúde (OMS) e do Ministério da Saúde, e diante do aumento dos casos de contaminação pelo novo coronavírus (COVID-19) no Brasil, decidiu adotar medidas de prevenção e segurança, suspendendo suas atividades de campo.

Alto Rio Doce

- Conclusão da implantação florestal em propriedades de Coimbra/MG, no mês de março/2020.

Médio Rio Doce

- Realização de plantio de macaúba em assentamentos e nas terras indígenas Pataxós.

Baixo Rio Doce

- Não houve fatos relevantes.

Indicadores

Tabela 1. Indicadores que não iniciaram a medição. Fonte: Definição do Programa.

CÓDIGO	DESCRIÇÃO	FÓRMULA DE CÁLCULO	UNIDADE DE MEDIDA	STATUS ATÉ 02/20		
				PREVISTO	REALIZADO	FAROL
I01	Diversidade de espécies nativas	(Diversidade de espécies nativas no sexto ano de intervenção/diversidade de espécies nativas do ecossistema de referência) x 100	%	-	-	●
I02	Densidade total de espécies nativas (Mudas + Regenerantes)	Número de indivíduos / área amostral	Nº de indivíduos/ha	-	-	●
I03	Controle de espécies invasoras	(Total da área amostral com espécie invasora/Total da área amostral) x 100	%	-	-	●
I04	Solo exposto	(Total da área amostral com solo exposto/Total da área amostral) x 100	%	-	-	●

● Fora da meta
 ● Dentro da meta
 ● Medição não iniciada

Curva S do programa

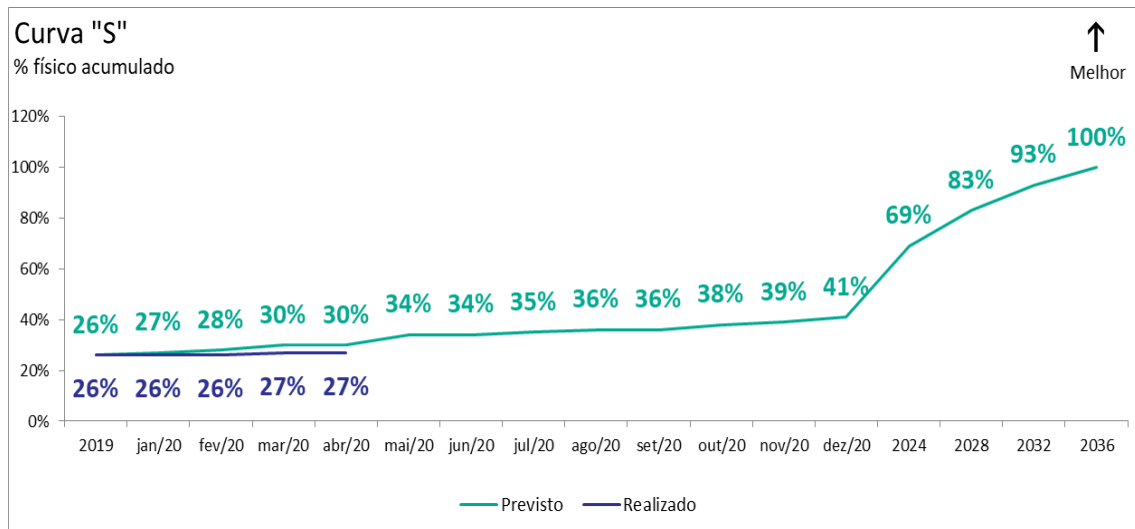


Gráfico 1. Curva "S" de avanço físico (abril/2020).

PG028 Conservação da Biodiversidade

Eixo Terra e Água

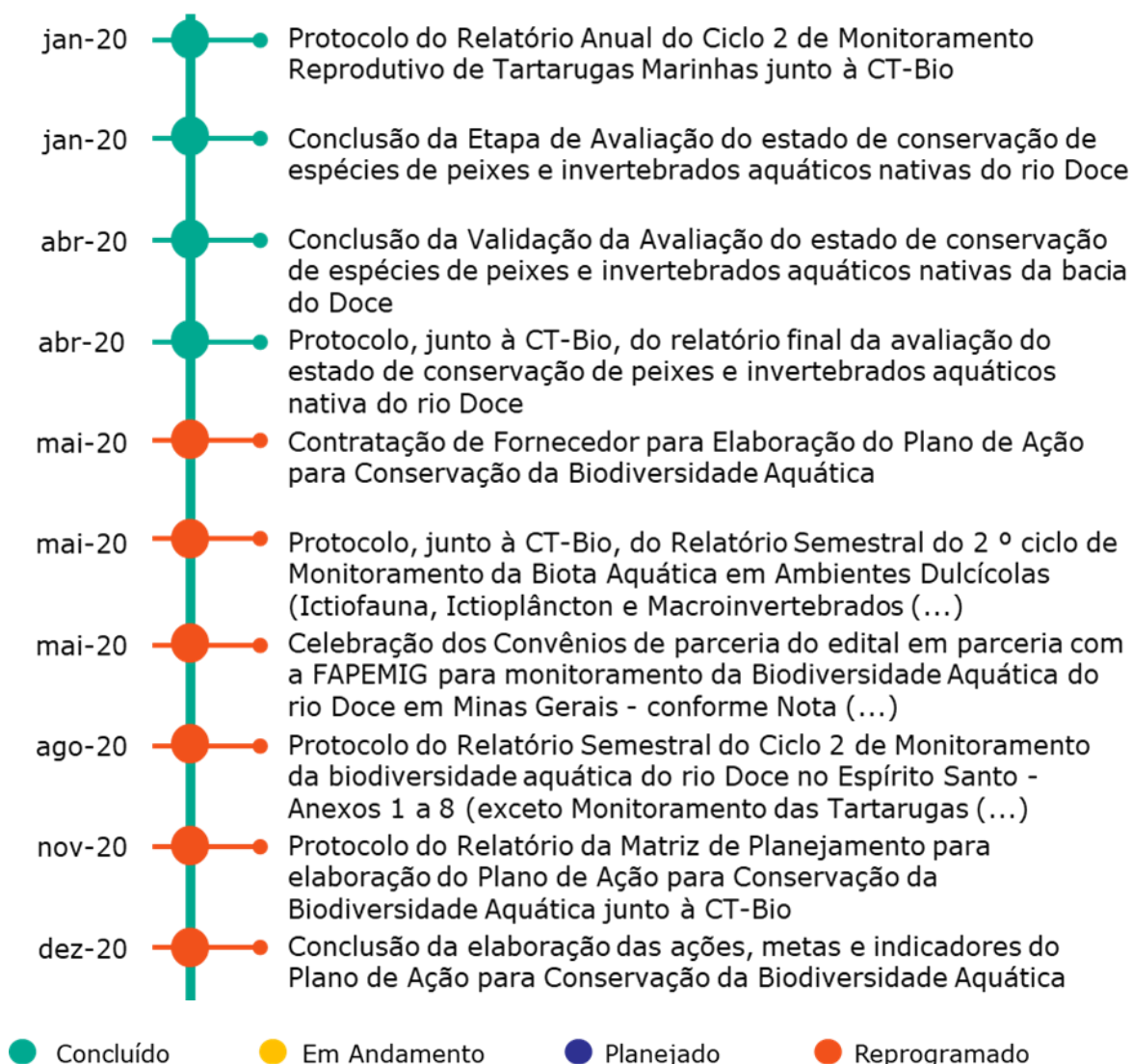
Objetivo

O programa tem como objetivo identificar e mensurar os impactos sobre a biota e ambientes do Rio Doce e das regiões da Foz, estuarinos e marinhos, permitindo a elaboração e implementação de medidas para recuperação e conservação desta biodiversidade, bem como realizar o monitoramento e implementar eventuais ações de contingência da fauna aquática da foz do Rio Doce, dos ambientes estuarinos e marinho impactados.

Cláusulas do TTAC: 164, 165 – Em andamento; 166 - Reprogramada.

Deliberações que impactam escopo e prazo: 74, 79, 102, 112, 113, 148, 212 – Item 3, 218 – Itens 3 e 4, 279 – Item 3, 282, 336, 337, 347 – Itens 3 e 4, 361 – Item 1, 385 – Concluídas internamente; 159 – Em andamento.

Entregas do ano de 2020



Anteriormente constava na linha do tempo de 2020 a entrega “Protocolo, junto à CT-Bio, do relatório consolidado do Plano de Ação para Conservação da Biodiversidade Aquática”, que foi reprogramada para janeiro de 2021, em função da dificuldade de mobilizar a equipe que irá elaborar o plano de ação dada à paralisação devido às recomendações de prevenção à disseminação do COVID-19.

Grandes números

O programa não possui grandes números.

Fatos relevantes do mês

- Em 22/04/2020, foi protocolado o relatório final do processo de "Avaliação do Estado de Conservação de Espécies da Biota Aquática do Rio Doce", que foi conduzido de acordo com o Termo de Referência nº 2 ICMBio (Instituto Chico Mendes de Conservação da Biodiversidade) e ajustes necessários, em atendimento à alínea "b" da Cláusula 164 do Termo de Transação e de Ajustamento de Conduta (TTAC), junto à Câmara Técnica de Conservação e Biodiversidade (CT-Bio).

Indicadores

Os indicadores do programa estão em revisão.

Curva S do programa

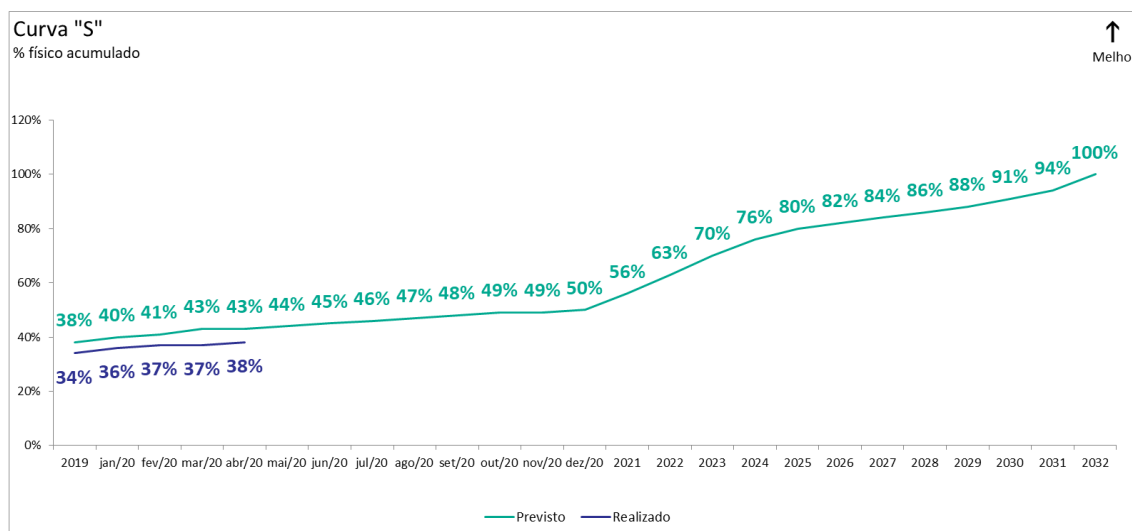


Gráfico 1. Curva "S" de avanço físico (abril/2020).

PG029 Recuperação da Fauna Silvestre

Eixo Terra e Água

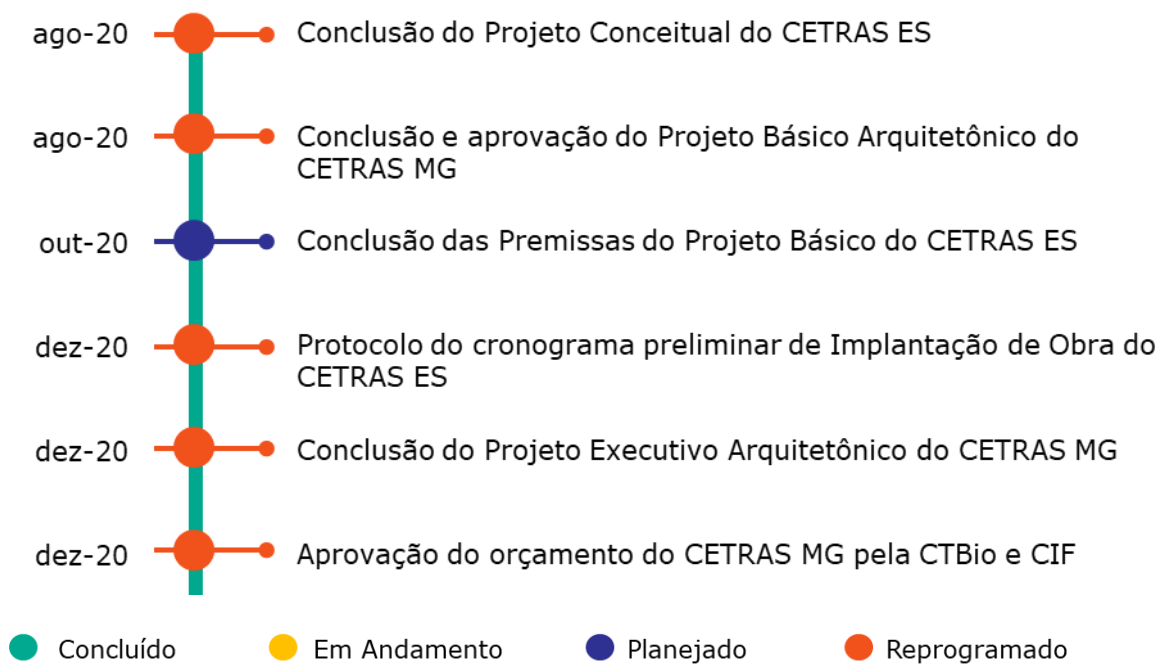
Objetivo

O programa tem como objetivo efetuar a construção e o aparelhamento de dois Centros de Triagem e Reabilitação de Animais Silvestres (CETRAS) um em Minas Gerais e outro no Espírito Santo e assegurar recursos para a manutenção operacional desses centros por um período de três anos, de acordo com o Plano de Gestão estabelecido pelo órgão gestor responsável.

Cláusulas do TTAC: 167 – Em andamento.

Deliberações que impactam escopo e prazo: 218 – Item 3 e 4 – Concluída internamente.

Entregas do ano de 2020



Grandes números do programa

O programa não possui grandes números.

Fatos relevantes do mês

Não houve fatos relevantes no último mês.

Indicadores

Os indicadores do programa, apresentados na Definição, ainda não foram aprovados pelo CIF e começarão a ser medidos a partir do início da execução das obras do CETRAS-MG e CETRAS-ES que tem início previsto, respectivamente, em 2021 e 2022.

Curva S do programa

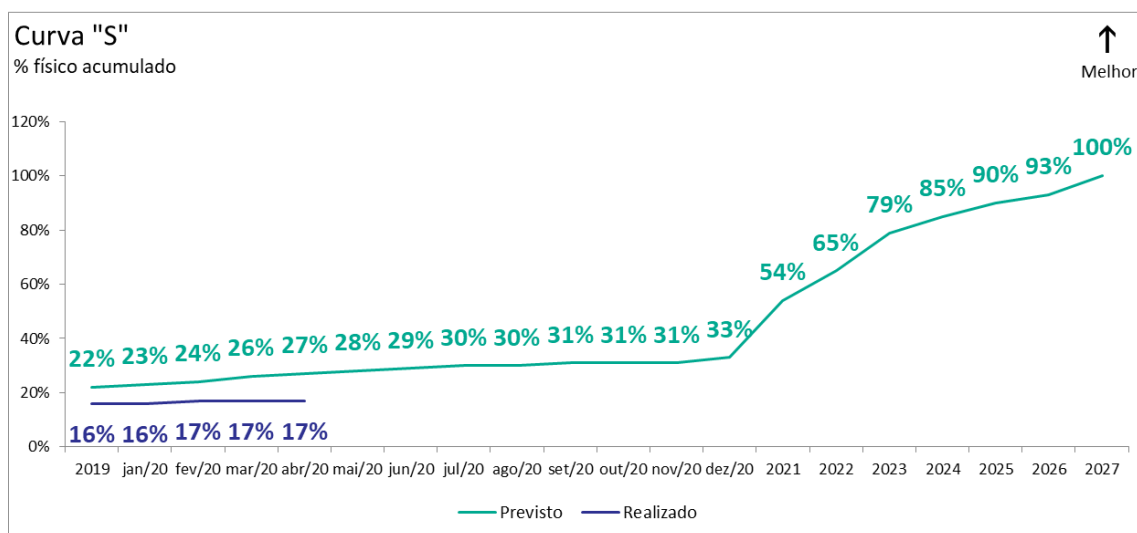


Gráfico 1. Curva "S" de avanço físico (abril/2020).

PG030 Fauna e Flora terrestre

Eixo Terra e Água

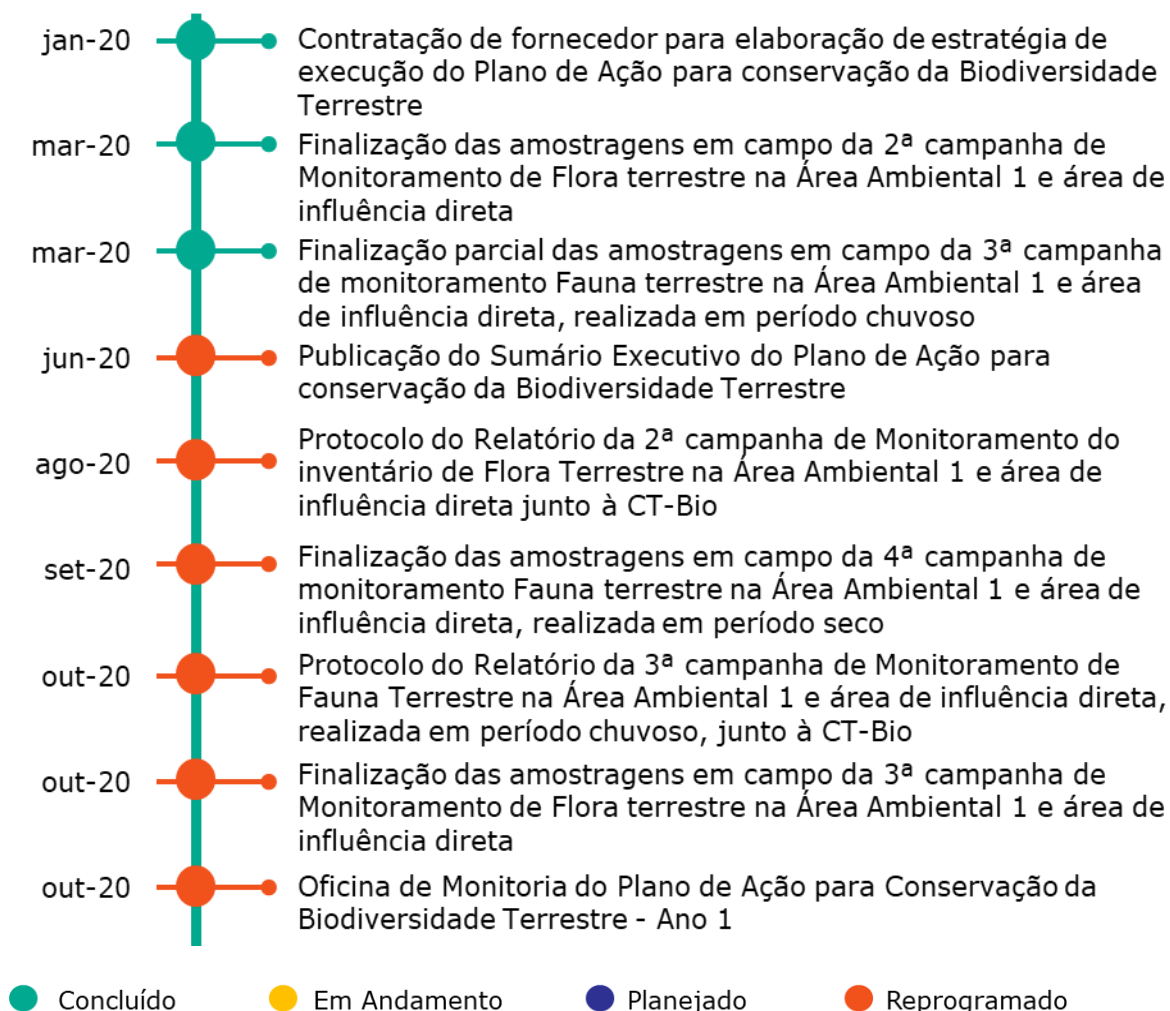
Objetivo

O programa tem como objetivo identificar e caracterizar os impactos do rompimento da barragem sobre as espécies da biodiversidade terrestre na Área Ambiental 1 e respectiva área de influência direta. Os resultados desta avaliação de impacto servirão de subsídios para a elaboração do Plano de Ação para conservação desta biota.

Cláusulas do TTAC: 168 – § 1º - Concluído internamente; 168 – § 2º - Em andamento.

Deliberações que impactam escopo e prazo: 91, 132, 218 – Item 3 e 4 - Concluídas internamente.

Entregas do ano de 2020



Grandes números do programa

- **14 grupos faunísticos, além da flora terrestre,** monitorados na área de estudo;
- **108 parcelas de monitoramento de fauna e flora terrestres** delimitadas ao longo da calha do Rio Doce;
- **92 ações** definidas no **Plano de Ação para Conservação da Biodiversidade Terrestre.**

Fatos relevantes do mês

- Em 06/04/2020, foram aprovados, pela Câmara Técnica-Biodiversidade (CT-Bio), o Relatório Consolidado de Elaboração e do Sumário Executivo do Plano de Ação para Conservação da Fauna e Flora Terrestre afetadas pelo rompimento da Barragem do Fundão, em atendimento ao parágrafo primeiro da Cláusula 168 do Termo de Transação e de Ajustamento de Conduta (TTAC).

Indicadores

Os indicadores do programa estão em revisão.

Curva S do programa

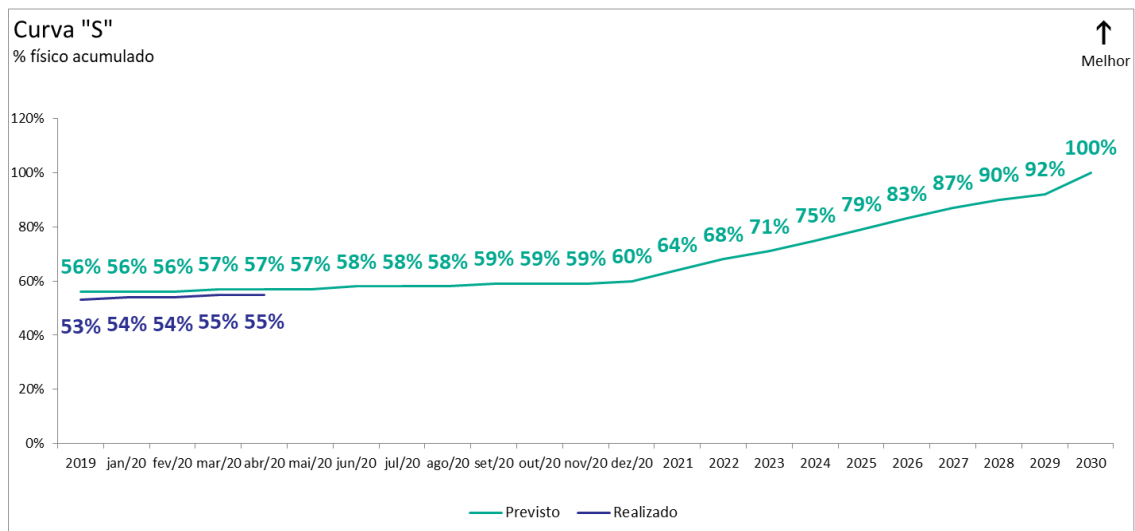


Gráfico 1. Curva "S" de avanço físico (abril/2020).

PG031 Coleta e Tratamento de Esgoto e Destinação de Resíduos Sólidos

Eixo Reconstrução e Infraestrutura

Objetivo

O Programa de Coleta e Tratamento de Esgoto e de Destinação de Resíduos Sólidos tem cunho compensatório e prevê a disponibilização de recursos financeiros pela Fundação Renova, no valor de R\$ 500 milhões, aos municípios da área ambiental 2 (banhados pelo rio Doce e pelos trechos impactados dos rios Gualaxo do Norte e Carmo) para custeio da elaboração de planos municipais de saneamento básico, elaboração de projetos de sistema de esgotamento sanitário, implementação de obras de coleta e tratamento de esgotos, implantação, ampliação e melhorias de programas de coleta seletiva, unidades de triagem de recicláveis, unidades de tratamento de orgânicos, estações de transbordo, erradicação de lixões e implantação de aterros sanitários regionais (Cláusula 169 do Termo de Tratamento e Ajustamento de Conduta (TTAC) e Revisão Extraordinária do TTAC nº 02, de 29 de junho de 2018). Adicionalmente aos recursos previstos na Cláusula 169 do TTAC, o programa prevê também a destinação de R\$ 17 milhões para atendimento ao pleito do Consórcio Público para o Tratamento e Destinação Final Adequada de Resíduos Sólidos da Região Doce Oeste do Estado do Espírito Santo (CONDOESTE), classificados como compensatórios no âmbito da Cláusula 232 do TTAC.

Cláusulas do TTAC: 169 – Em andamento, 170 e 232 – Concluídas.

Deliberações que impactam escopo e prazo: 75 e 122 – Concluídas internamente.

Entregas do ano de 2020

O cronograma do PG31 está em revisão.

Grandes números do programa

- Foram repassados **R\$ 7.442.453,95 para ações de esgotamento sanitário e resíduos sólidos**, para os municípios de Alpercata/MG, Dionísio/MG, Iapu/MG, Ipaba/MG, Marliéria/MG, Rio Casca/MG, São Domingos do Prata/MG, São José do Goiabal/MG, Sem-Peixe/MG, Baixo Guandu/ES e Colatina/ES até abril/2020;¹
- Foram realizadas **727 horas de capacitação**, com os servidores públicos dos municípios da Área Ambiental 2 – AA2, até abril/2020. Foram ofertadas oficinas de capacitações de: Elaboração de projetos referentes a esgotamento sanitário: conceitual, básico, executivo e ambiental (Módulo I); Processo licitatório e acompanhamento de obras (Módulo II); e Estruturação de soluções consorciadas para destinação de resíduos sólidos e gestão dos serviços (Módulo IV);
- A equipe técnica executou até abril/2020, **185 ordens de serviço e 1062 visitas e reuniões de apoio técnico aos municípios**;²

¹ Errata: No relatório CIF referente ao mês de março/2020 foi citado que o município de Itueta/MG recebeu repasse. O valor dessa transferência não foi contabilizado, mas o nome do município foi citado de forma equivocada.

² Alteração na fórmula do cálculo das ordens de serviço de apoio técnico a partir de 2020. Foram consideradas todas as OS realizadas e não apenas as realizadas que estavam previstas para o mês.

Fatos relevantes do mês

- No dia 02/04/2020, foi realizado repasse ao município de Ipaba/MG, no valor de R\$ 68.506,13, referente 1ª parcela do pleito de elaboração de projeto de sistema de esgotamento sanitário da sede do município e povoado de Boachá;
- No dia 03/04/2020, foi realizado repasse ao município de Colatina/ES, no valor de R\$ 1.213.134,08, referente ao pleito de complementação de recursos de

contrapartida para implantação da LR S03, parte integrante do Sistema de Esgotamento Sanitário (SES) do Lado Sul;

- No dia 03/04/2020, foi realizado repasse ao município de Colatina/ES, no valor de R\$ 960.700,62, referente ao pleito de complementação de recursos de contrapartida para implantação da EEE S02 e EEE S04, parte integrante do SES do Lado Sul;
- No dia 06/04/2020, foi autorizada pelo BANDES a emissão da ordem de serviço das obras de implantação da Central de Tratamento de Resíduos de Colatina/ES, no valor de R\$ 10.969.262,80. Esse recurso é proveniente de Baixo Guandu, Colatina, Linhares e Marilândia.
- Entre os dias 15/04/2020 e 30/04/2020, foram realizados dois repasses ao município de Sem-Peixe/MG, somando o valor de R\$ 208.318,03, referente à 1ª e à 2ª parcelas do pleito de obra de complementação de recursos de contrapartida para o TC/PAC 0366/14.
- No dia 30/04/2020, foi realizado repasse ao município de Marliéria/MG, no valor de R\$ 25.349,37, referente à 2ª parcela do pleito de elaboração de projeto do sistema de esgotamento sanitário do distrito de Cava Grande.

Indicadores

Todos os indicadores foram implementados e estão em medição trimestralmente, bem como suas respectivas metas. As metas dos indicadores "Avaliação quantitativa da capacitação", "Avaliações qualitativas da capacitação" e "Avaliações qualitativas do apoio técnico" foram ajustadas no relatório para seguirem o que está previsto na definição.

Devido à recente reestruturação da curva de desembolso do programa, a partir do relatório desse mês, os três indicadores referentes ao repasse (I01, I02 e I05) tiveram suas metas recalculadas a partir de fevereiro.

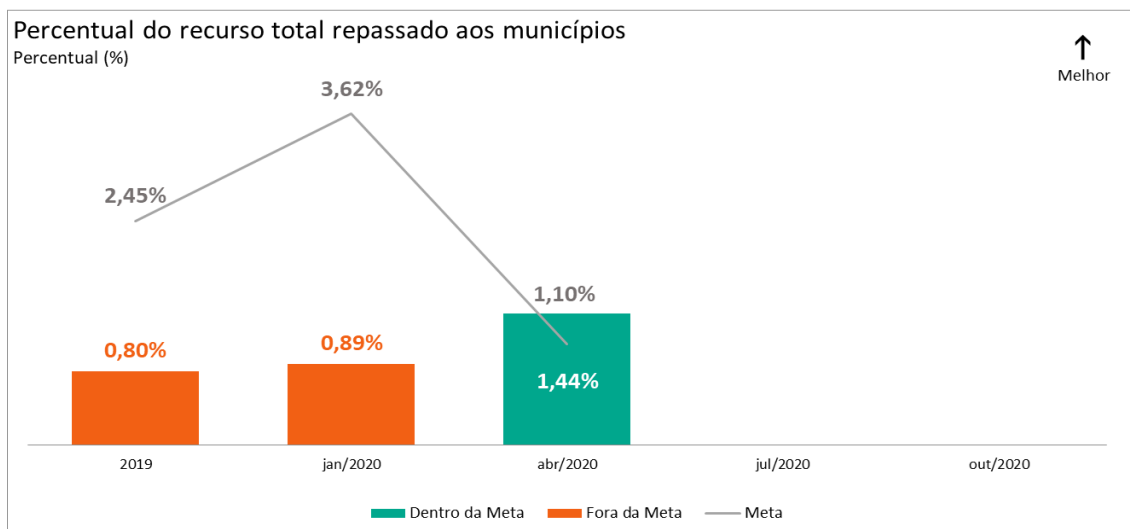


Gráfico 1. Percentual do recurso repassado. (abril/2020). Fonte: P31-KPI-002-00_Gráficos_200511.xlsx.

O valor reportado no indicador acima como repasse de janeiro de 2020 foi ajustado em R\$ 31.757,63 ou 0,01 pontos percentuais, pois, após o fechamento do relatório daquele mês houve o reporte de novos valores.

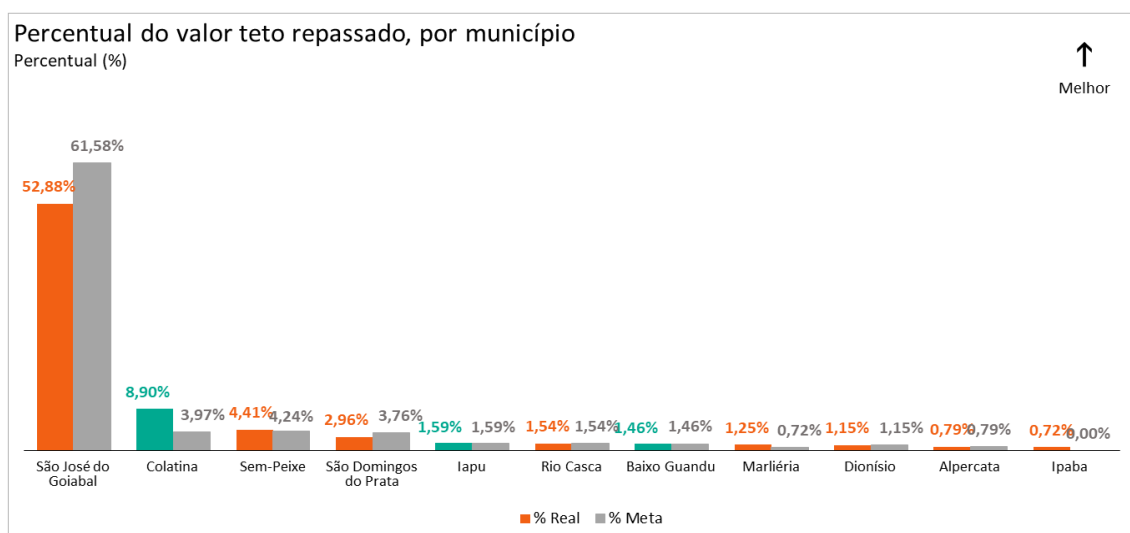


Gráfico 2. Percentual do valor teto repassado, por município. (abril/2020). Fonte: P31-KPI-002-00_Gráficos_200511.xlsx.

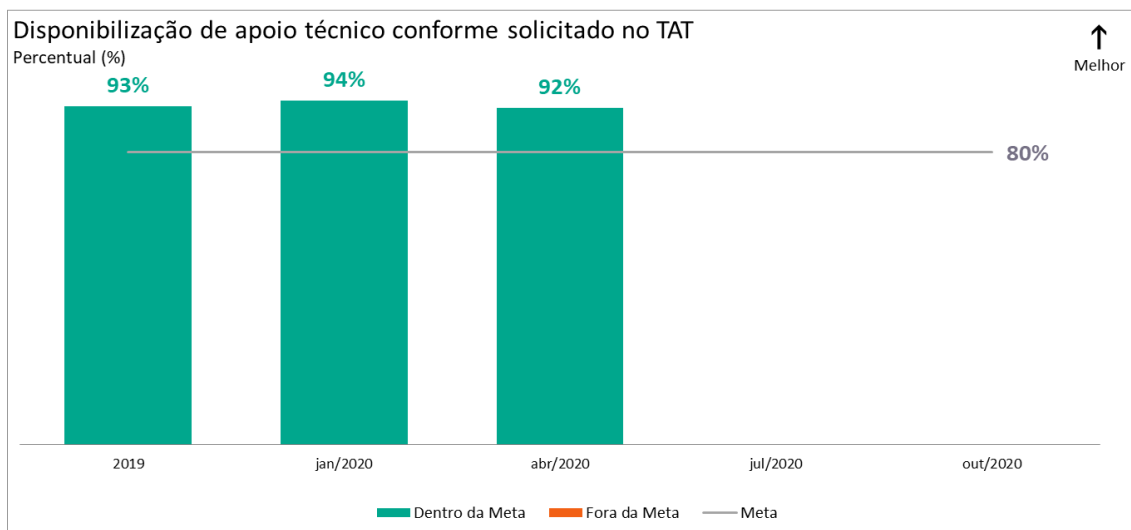


Gráfico 3. Disponibilização de apoio técnico conforme solicitado no TAT. (abril/2020). Fonte: P31-KPI-002-00_Gráficos_200511.xlsx.

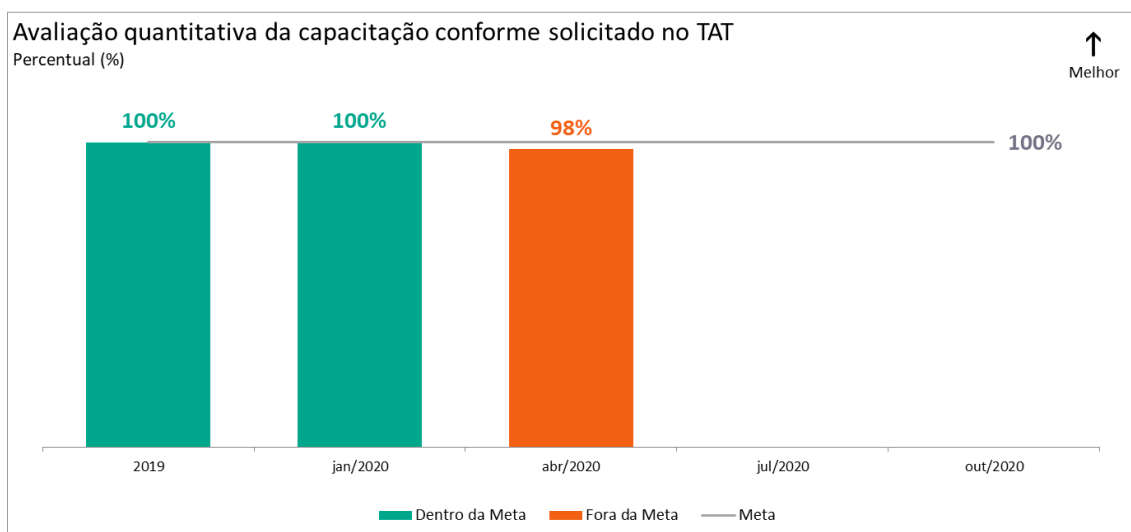


Gráfico 4. Avaliação quantitativa da capacitação conforme solicitado no TAT. (abril/2020). Fonte: P31-KPI-002-00_Gráficos_200511.xlsx.

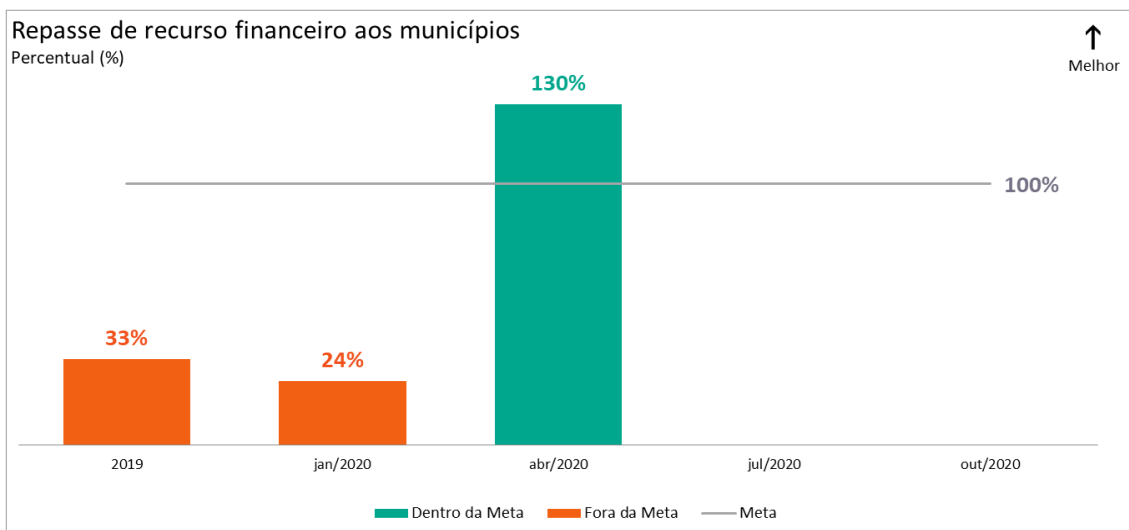


Gráfico 5. Repasse de recurso financeiro aos municípios. (abril/2020). Fonte: P31-KPI-002-00_Gráficos_200511.xlsx.

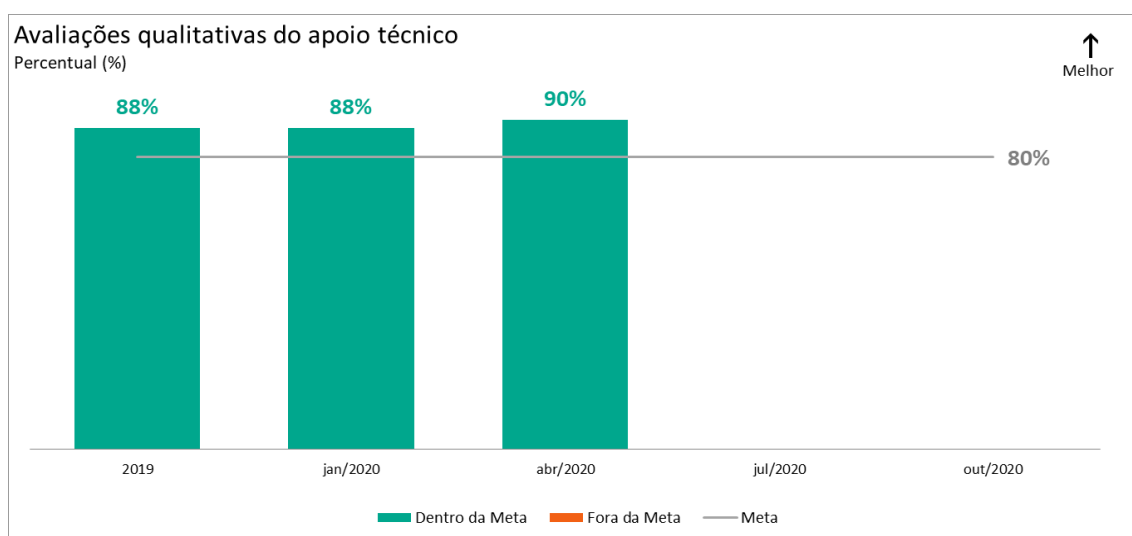


Gráfico 6. Avaliações qualitativas do apoio técnico. (abril/2020). Fonte: A P31-KPI-002-00_Gráficos_200511.xlsx.

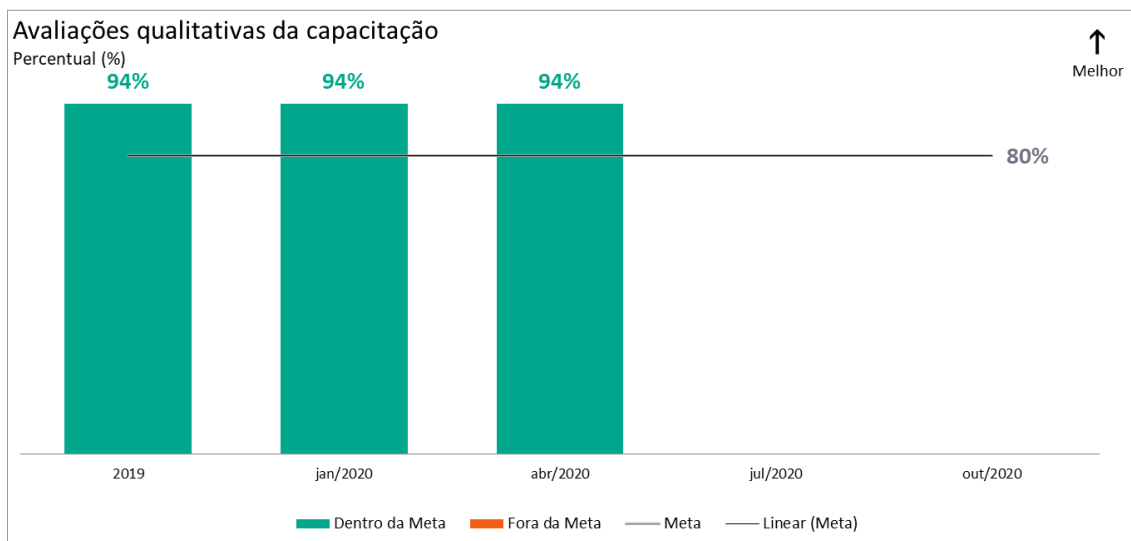


Gráfico 7. Avaliações qualitativas da capacitação. (abril/2020). Fonte: P31-KPI-002-00_Gráficos_200511.xlsx.

Curva S do programa

O cronograma do PG31 está em revisão.

PG032 Melhoria dos Sistemas de Abastecimento de Água

Eixo Reconstrução e Infraestrutura

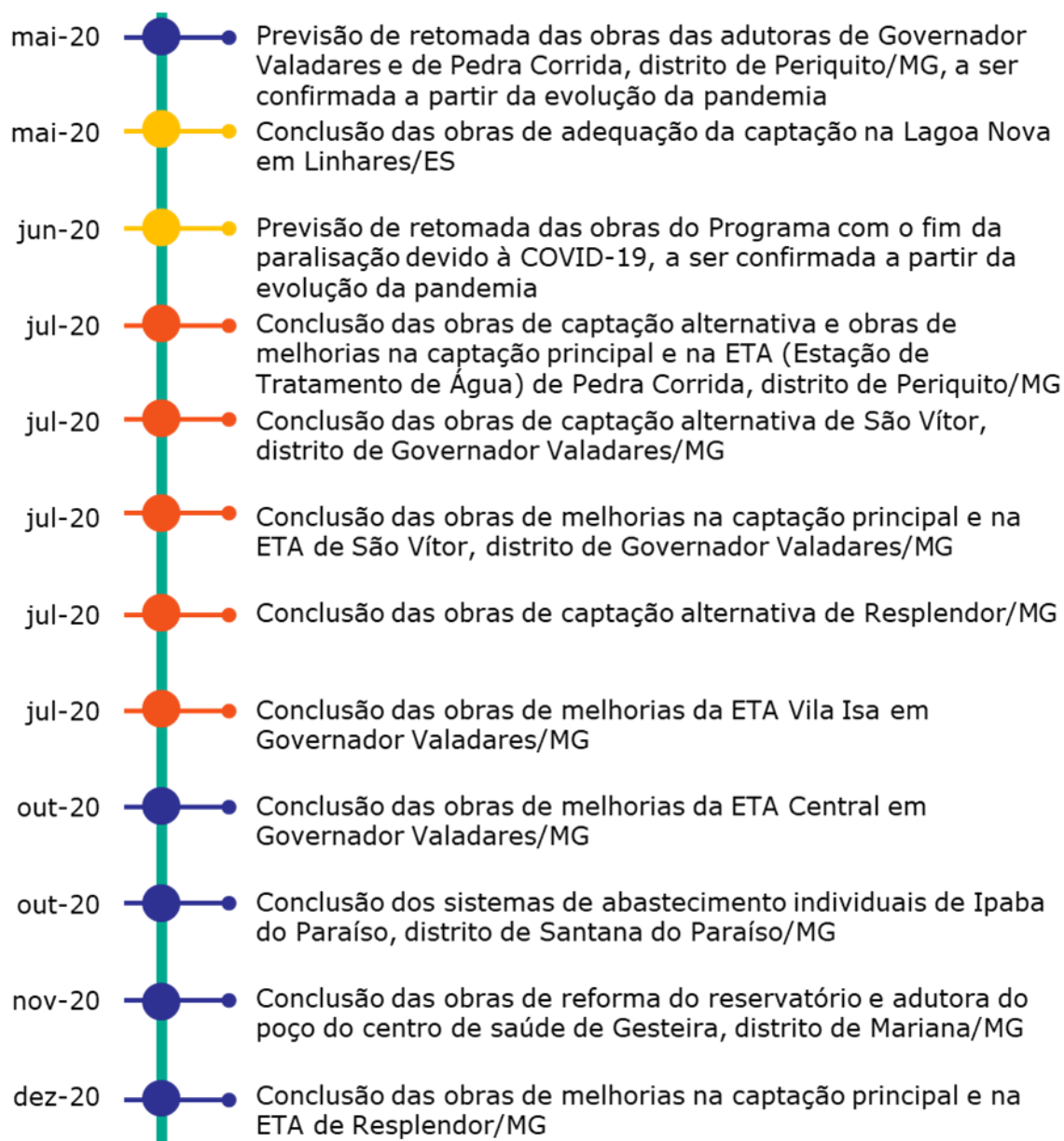
Objetivo

O objetivo principal do Programa é promover alternativas de captação e adução de água, visando garantir, em partes, o reestabelecimento do abastecimento de água com a redução de dependência relativa ao rio Doce, e promover melhorias referentes a tratamentos de água para abastecimento público, por meio de medidas de cunhos reparatório e compensatório, em localidades que tiveram seus sistemas de abastecimento temporariamente inviabilizados.

Cláusula do TTAC: 171 – Em andamento

Deliberações que impactam escopo e prazo: Deliberações 4, 10, 16, 98, 123, 124, 185, 315, 325, 378 – Concluídas Internamente; Deliberações 33, 379 – Em andamento; Deliberações 258 e 308 – Reprogramadas.

Entregas do ano de 2020



● Concluído
 ● Em Andamento
 ● Planejado
 ● Reprogramado

Grandes números do Programa

- **13*** sistemas de tratamento de água concluídos, entre Estações de Tratamento de Água (ETAs) convencionais e tratamentos simplificados, até abril/2020;
- **10** adutoras concluídas (entre concluídas e reformadas), até abril/2020;
- **15** sistemas de captação alternativos construídos (entre fontes superficiais e subterrâneas), até abril/2020.

*Dentre os 13 sistemas concluídos, sete apresentam pendências na finalização das reformas.

Fatos relevantes do mês

- Obtenção dos laudos avaliativos para regularização fundiária para as obras da Nova Estação de Tratamento de Água, Captação no rio Doce e adutora de interligação ao poço existente em São Tomé do Rio Doce/MG, distrito de Tumiritinga/MG;
- Obtenção de certificado de outorga para captação subterrânea do poço de São Tomé do Rio Doce/MG, distrito de Tumiritinga/MG;
- Comissionamento dos poços C01 e C02 e do Sistema Abrandador em Resplendor/MG;
- Entrega parcial das colmeias e leitos filtrantes para o Serviço Autônomo de Água e Esgoto de Linhares/ES;
- Postergação da paralisação das obras do Programa como medida de prevenção em meio à pandemia de COVID-19, atendendo à diretriz da governança da Fundação Renova e às recomendações das entidades de saúde;
- Planos de retomada de cada frente de obra apresentados e em avaliação pela diretoria da Fundação Renova.

Indicadores

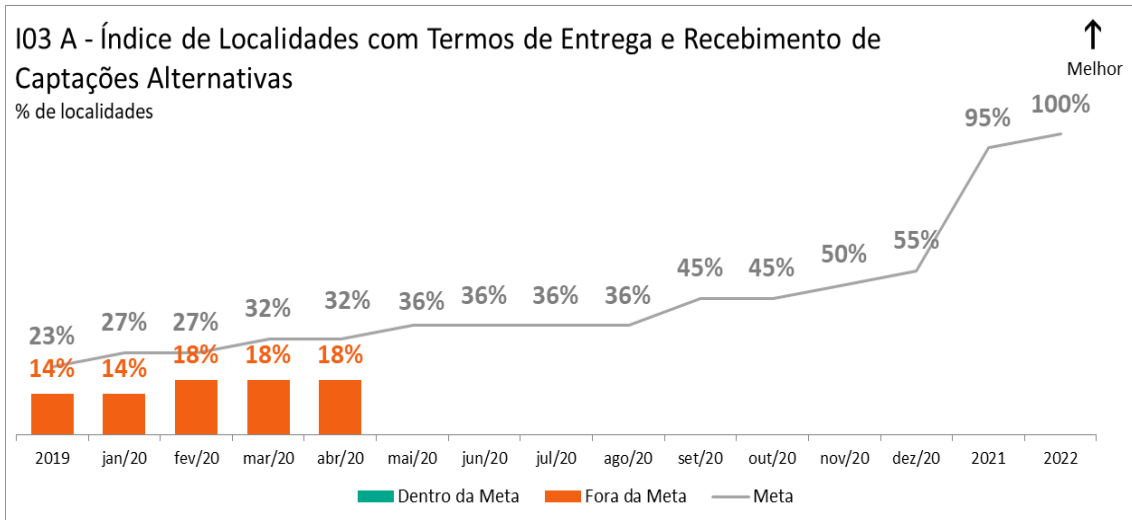


Gráfico 1. (%) de localidades com termo de entrega e recebimento de captações alternativa (abril/2020). Gráfico acumulado. Fonte: PG032 Melhoria dos Sistemas de Abastecimento de Água.mpp

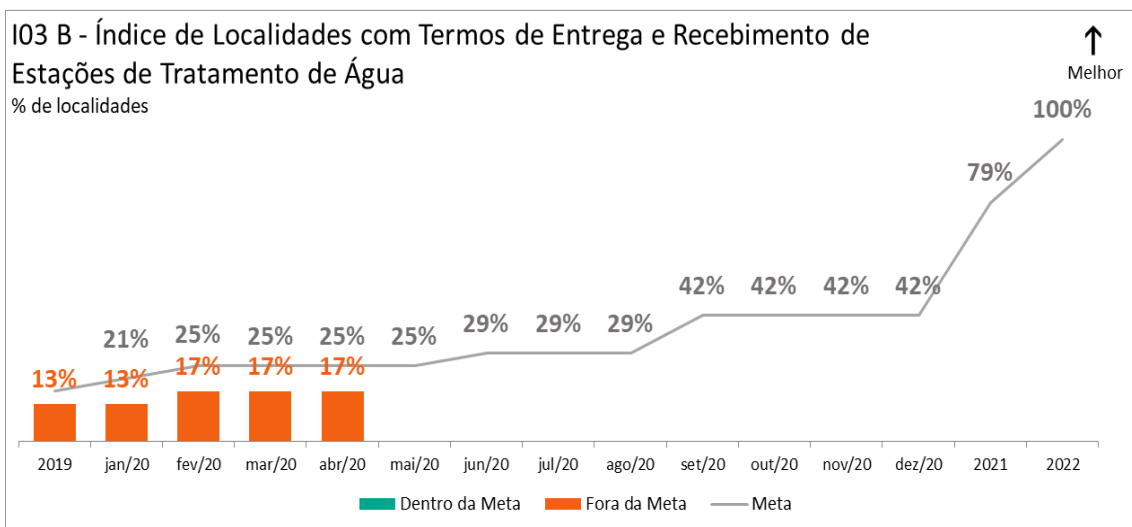


Gráfico 2. (%) de localidades com termo de entrega e recebimento de estações de tratamento de água (abril/2020). Gráfico acumulado. Fonte: PG032 Melhoria dos Sistemas de Abastecimento de Água.mpp

Curva S do programa

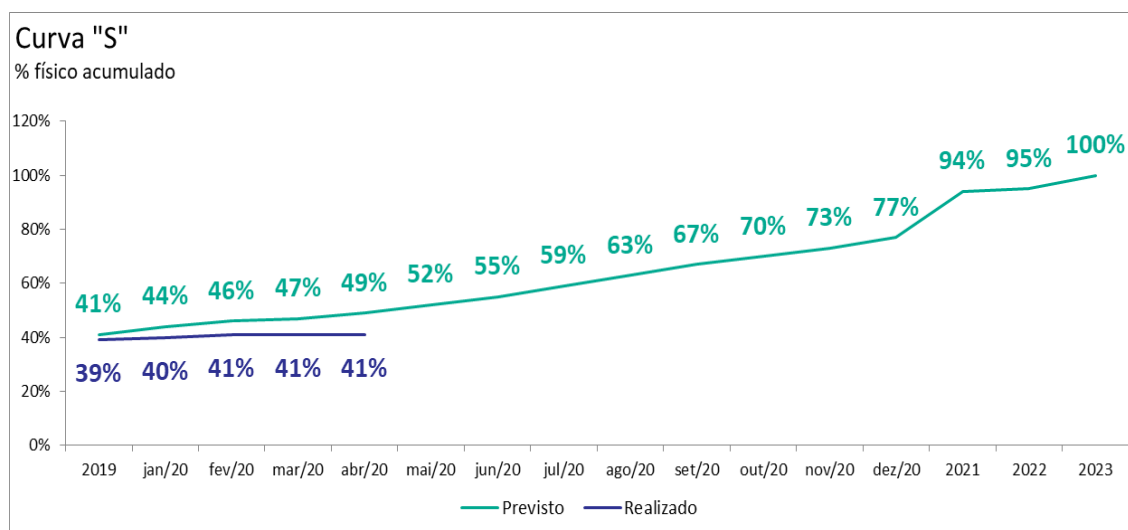


Gráfico 3. Curva "S" de avanço físico (abril/2020).

PG033 Programa de Educação para Revitalização da Bacia do Rio Doce (Educação Ambiental)

Eixo Pessoas e Comunidades

Objetivo

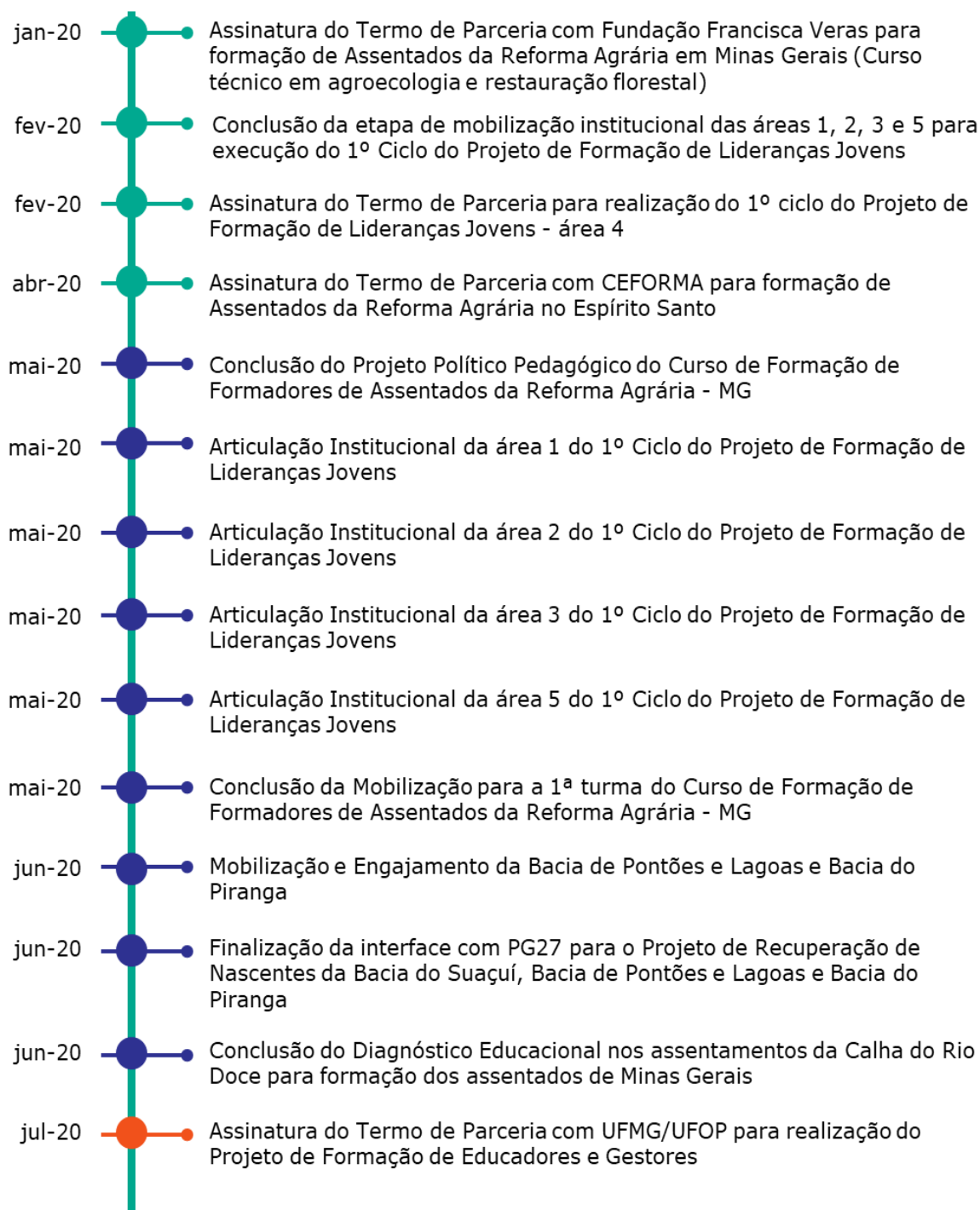
Desenvolver processos educativos que visam a promoção de uma cultura de sustentabilidade para revitalização da Bacia do Rio Doce.

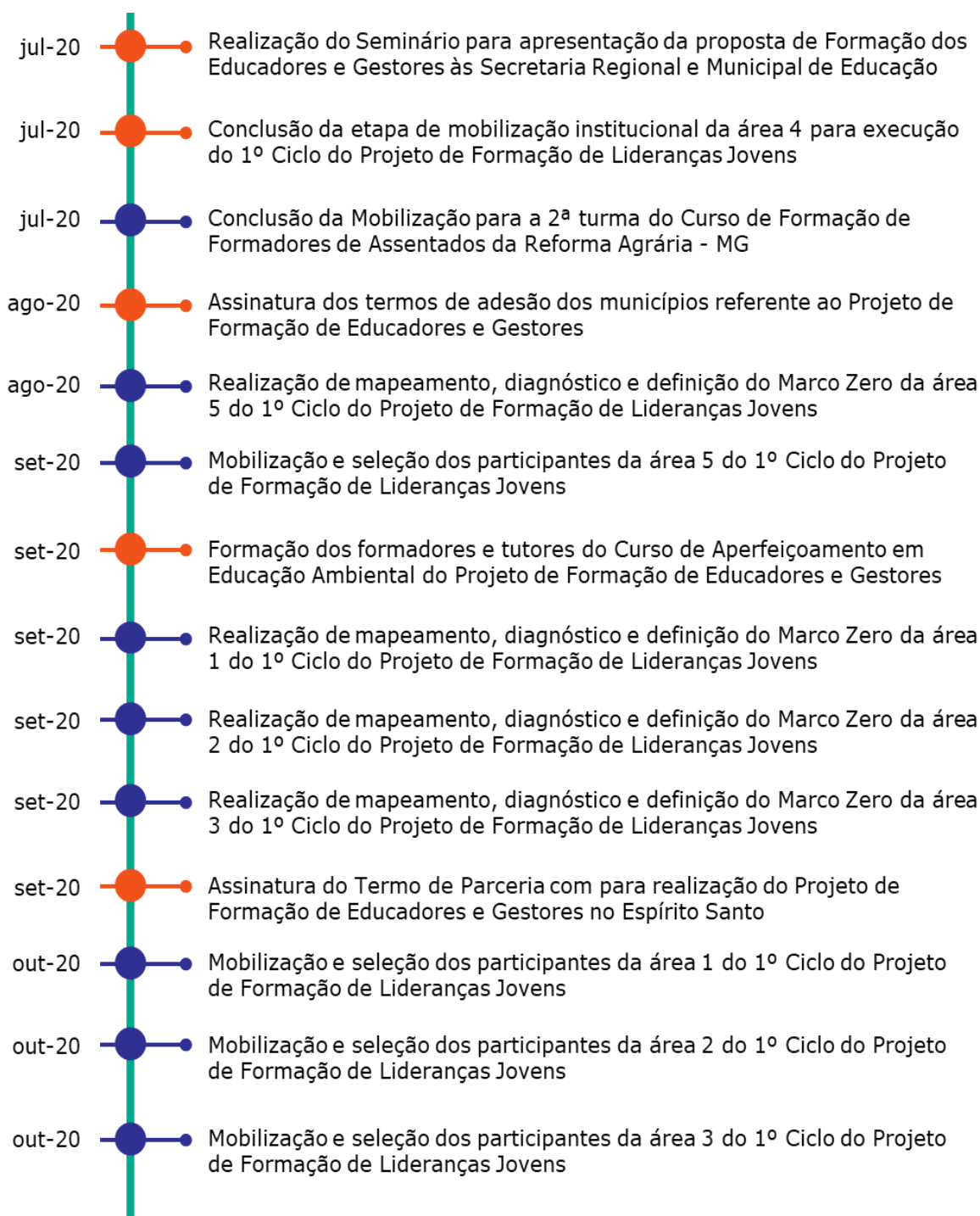
Cláusulas do TTAC: 172 – Caput 1 – Concluída internamente e 172 – Caput 2 – Em andamento.

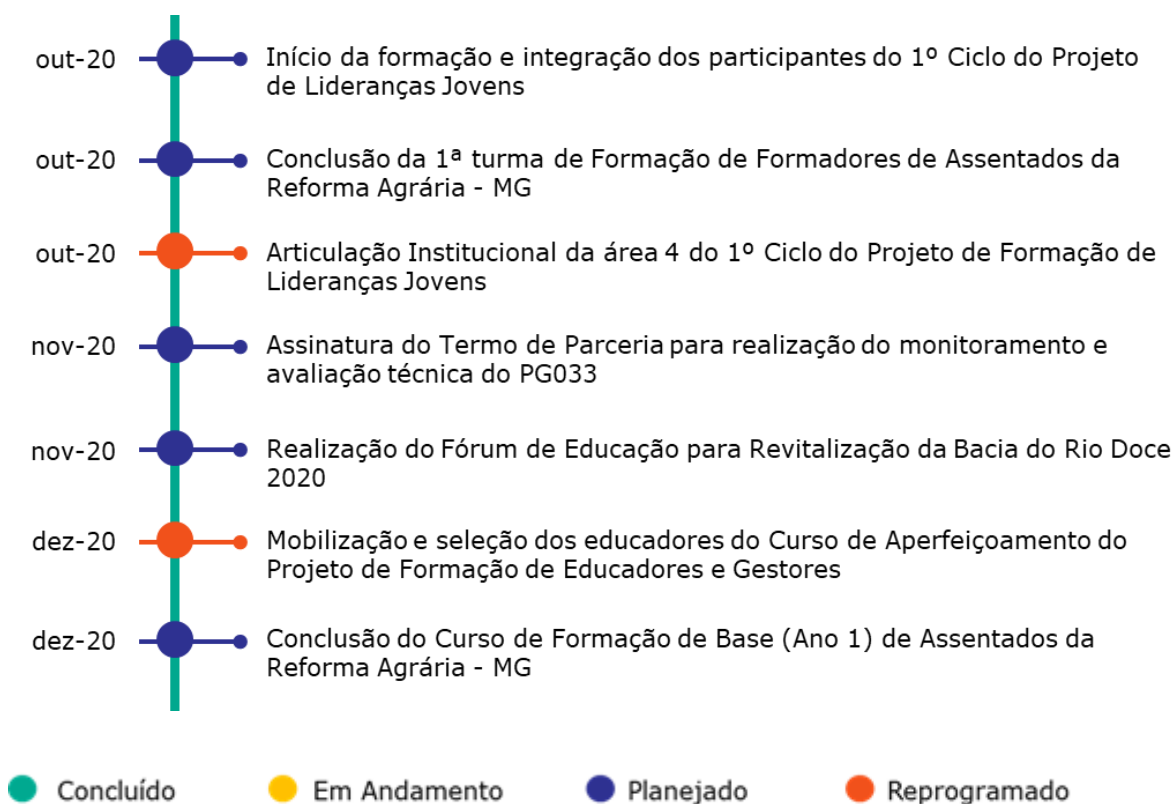
Deliberações que impactam escopo e prazo: 240 – Item 1, 288 – Itens 1 e 2 –

Concluída internamente; 136 – Item 1 – Em andamento.

Entregas do ano de 2020







Grandes números do programa

O programa não possui grandes números.

Fatos relevantes do mês

Processo de Interface: Educação para Planejamento de Território Sustentáveis

- Conclusão do processo de contratação da instituição (CEFORMA) responsável pela execução da formação dos assentados da reforma agrária no Espírito Santo em interface com o PG026, a partir da assinatura do termo de parceria e realização do *kick off*.

Indicadores

Os indicadores do programa estão em revisão.

Curva S do programa

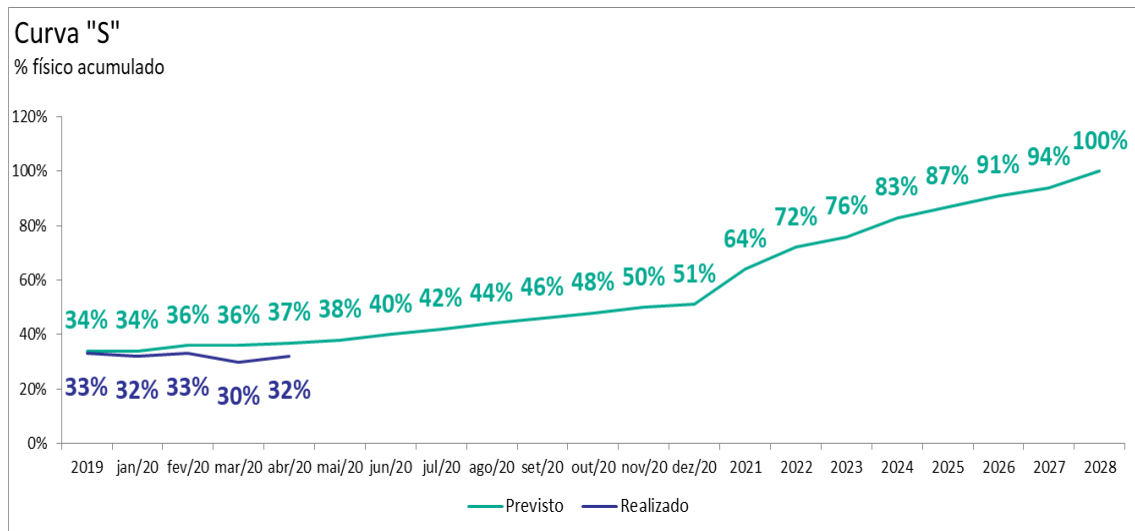


Gráfico 1. Curva "S" de avanço físico (abril/2020).

PG034 Preparação para Emergências Ambientais

Eixo Pessoas e Comunidades

Objetivo

Implantação de ações de incremento às estruturas de apoio para os sistemas de emergências ambientais nos Municípios de Mariana, Barra Longa, Rio Doce e Santa Cruz do Escalvado, conforme previsto na Cláusula 173 do TTAC.

Cláusulas do TTAC: 173 §1º, §2º e Caput 1- Concluídos internamente; 173 Caput 2 – Em andamento.

Deliberações que impactam escopo e prazo: 128 – Concluída internamente; 303 – Em andamento.

Entregas do ano de 2020



Grandes números do programa

O programa não possui grandes números.

Fatos relevantes do mês

Capacitação da Defesa Civil

- Entrega da proposta de projeto do Ciclo de Formação Continuada com validação pelas Defesas Civas dos municípios de Mariana/MG, Barra Longa/MG, Santa Cruz do Escalvado/MG e Rio Doce/MG.

Escola Segura, Núcleo de Proteção e Defesa Civil e Fortalecimento do Sistema de Proteção e Defesa Civil

- Conclusão do planejamento e execução do primeiro mês do Projeto de Assessoria Técnica Remota às Defesas Civas. O projeto envolve estratégias para acompanhamento e continuidade das atividades desenvolvidas de apoio às Defesas Civas (Escola Segura, Núcleo de Proteção e Defesa Civil e Comitê Gestor de Riscos) de Mariana/MG, Barra Longa/MG, Santa Cruz do Escalvado/MG e Rio Doce/MG, durante o período de isolamento social devido a pandemia de COVID-19.

Indicadores

Os indicadores do programa estão em revisão.

Curva S do programa

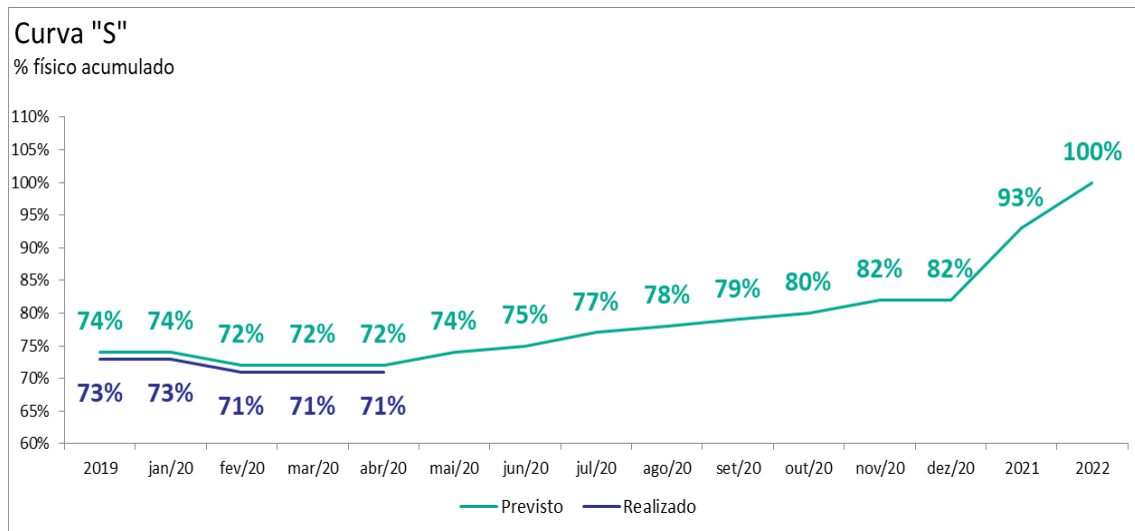


Gráfico 1. Curva "S" de avanço físico (abril/2020).

PG035 Programa de Informação para a População

Eixo Pessoas e Comunidade

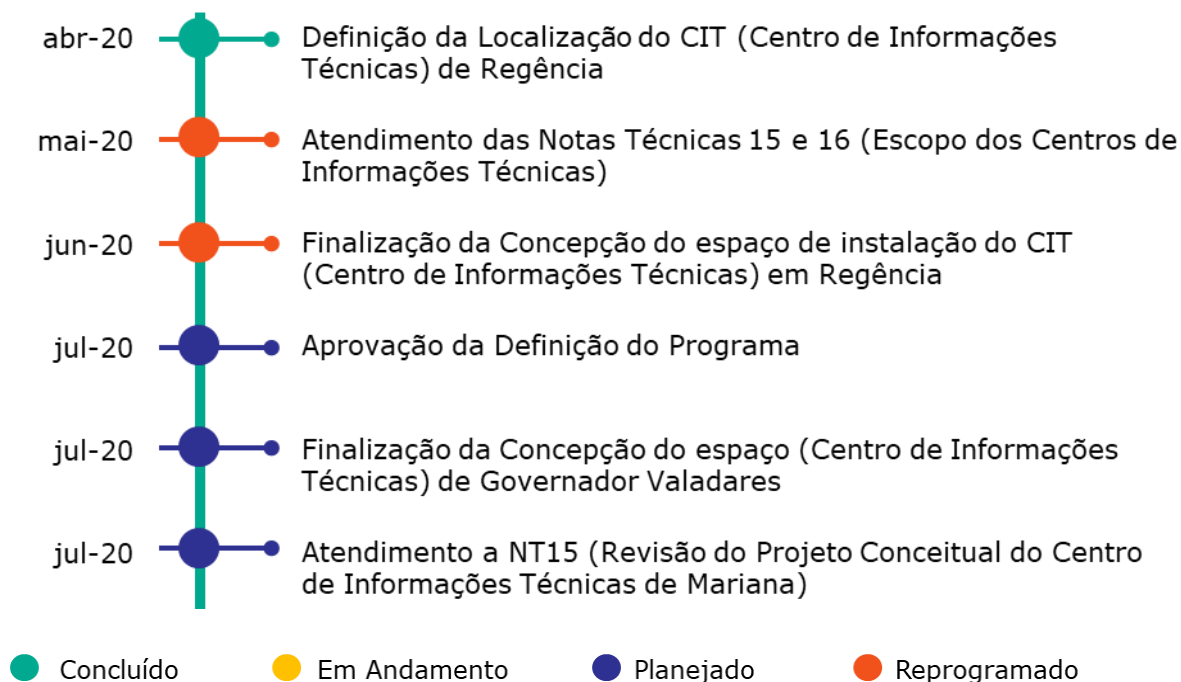
Objetivo

Implantar um Centro de Informações Técnicas (CIT) da Área Ambiental 1 em Mariana, bem como, um CIT na cidade de Governador Valadares (MG) e um em Linhares (ES). Essas estruturas são destinadas a comunicar e informar a população quanto aos aspectos socioambientais e socioeconômicos, conforme cláusula 174 (Anexo II) do Termo de Transação e Ajustamento de Conduta (TTAC).

Cláusulas do TTAC: 174 – Concluída internamente; 174 §1º - Reprogramada.

Deliberações que impactam escopo e prazo: 229 - Itens 3 e 5 – Concluídas internamente; 229 - Item 4 e 306 - Em andamento; 376 – Reprogramada.

Entregas do ano de 2020



Nota: Tendo em vista a Nota Técnica 12/2018/CTPDCS/CIF, a Deliberação CIF nº 230 e a Cláusula 203 do TTAC, que possibilitou a revisão dos programas da Fundação Renova, o cronograma foi alterado e enviado à Câmara Técnica de Participação, Diálogo e Controle Social (CT-PDCS) para avaliação. Devido a isso, as atividades estão em processo de detalhamento.

Grandes números do programa

A Fundação Renova vem estabelecendo uma série de ações que visam proteger colaboradores, parceiros e comunidades atingidas da evolução e dos impactos da pandemia do coronavírus (COVID-19). Dessa maneira, devido às circunstâncias, as atividades foram suspensas, inclusive as do Centro de Informações Técnicas (CIT) Mariana, as quais foram paralisadas a partir do dia 16/03/2020. Estas medidas se deram a fim de se evitar aglomerações que possam vir a colocar em risco a saúde das pessoas.

Fatos relevantes do mês

Não houve fatos relevantes no último mês.

Indicadores

Conforme estabelecido pela Nota Técnica 12/2018/CTPDCS/CIF e Deliberação CIF nº 230, os indicadores do Programa deverão ser redefinidos em conjunto com a Câmara Técnica de Participação, Diálogo e Controle Social (CT-PDCS), por meio de oficinas participativas, com a participação de especialistas em construção de indicadores e/ou monitoramento, membros da CT-PDCS, assessorias técnicas, pessoas atingidas, auditoria independente e equipe do Programa. Portanto, esse processo encontra-se em andamento.

PG036 Comunicação Nacional e Internacional

Eixo Pessoas e Comunidades


Objetivo

Estabelecer sítio eletrônico, em no mínimo dois idiomas, para divulgar as ações e os programas desenvolvidos em função do Termo de Transação e Ajustamento de Conduta (TTAC).

Cláusula do TTAC:175 – Concluída internamente.

Deliberação que impacta escopo e prazo: 230 – Reprogramada.

Entregas do ano de 2020

dez-20  Execução do processo de manutenção do sítio eletrônico

 Concluído  Em Andamento  Planejado  Reprogramado

Grandes números do programa

Tabela 1. Grandes Números (abril/2020). Fonte: P36-CMP-001-00-Google Analytics e Site FR_200430.zip.

INDICADOR	MARÇO 2020	ABRIL 2020	ACUMULADO 2020	ACUMULADO 2016 a 2020
Acessos ao site	82.697	83.867	351.968	2.549.792
Documentos no site	5	8	34	304
Vídeos	9	6	29	380
Notícias Publicadas	20	11	62	665

Nota: *Os números podem sofrer variações, tendo em vista que algumas localidades não são mapeadas/avaliadas no Google *Analytics*.

Fatos relevantes do mês

- Atualização das entregas e fatos relevantes do mês reportadas pelos programas no relatório mensal do CIF e nas páginas dos programas hospedados no site, nas versões em português e inglês.

Indicadores

Tabela 2. Indicadores mensurados atualmente (abril/2020). Fonte: P36-CMP-002-00-Indicadores_200430.zip.

INDICADOR	MARÇO 2020	ABRIL 2020
Tempo médio de resposta nas redes sociais*	7h28min	4h17min
Alcance orgânico LinkedIn (impressões)	306,8 mil	186,1 mil
Alcance orgânico Facebook (impressões)	3,5 milhões	1,8 milhões
Visualizações no Youtube (views)	16,1 mil	4,9 mil
Acessos das cidades prioritárias ao site**	46,4 mil	40,4 mil
Visualizações de páginas de serviço	121,5 mil	126,9 mil

Nota: *Por uma limitação de acesso à *Application Programming Interface* (API) do LinkedIn, o tempo médio de resposta não considera dados desta ferramenta. / **Os números podem sofrer variações, tendo em vista que algumas localidades não são mapeadas/avaliadas no *Google Analytics*.

Os indicadores reportados acima são mensurados mensalmente, entretanto, conforme estabelecido pela Nota Técnica 12/2018/CTPDCS/CIF e Deliberação CIF nº 230, os indicadores do Programa deverão ser redefinidos em conjunto com a Câmara Técnica de Participação, Diálogo e Controle Social, por meio de oficinas participativas, com a

participação de especialistas em construção de indicadores e/ou monitoramento, membros da CT-PDCS, assessorias técnicas, pessoas atingidas, auditoria independente e equipe do Programa. Esse processo encontra-se em andamento.

PG038 Monitoramento da Bacia do Rio Doce

Eixo Terra e Água

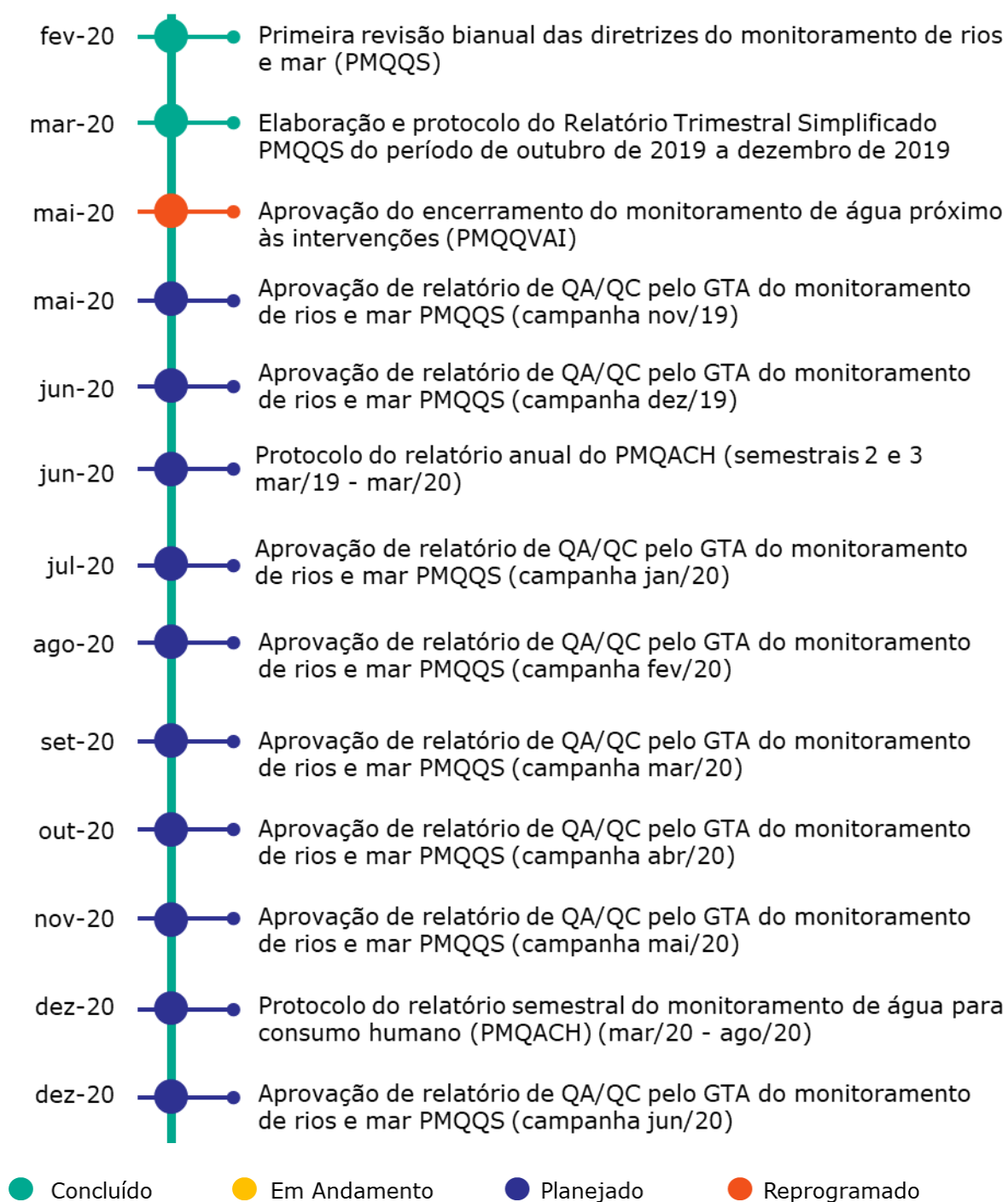
Objetivo

Desenvolver e implementar um programa de investigação e monitoramento da Bacia do Rio Doce, área estuarina, costeira e marinha impactadas, gerando informações sobre a qualidade da água e sedimentos para suportar a tomada de decisões dos demais programas da Fundação Renova, órgãos ambientais e agências de água.

Cláusulas do Termo de Transação e de Ajustamento de Conduta (TTAC): 177 – Concluída internamente; 178 – Em andamento.

Deliberações que impactam escopo e prazo: 76 – Concluída internamente; 310 – Concluída internamente.

Entregas do ano de 2020



Grandes números do programa

Plano de Monitoramento Quali-quantitativo Sistemático (PMQQS)

- Em 2020 está aprovado um orçamento de **R\$ 47.859.233,00** para ações de continuidade dos programas de monitoramento de água e sedimentos da bacia do rio doce e zona costeira e estuarina;
- **650 quilômetros** de monitoramento de **rios e lagoas**, **230 quilômetros** de monitoramento ao longo da **zona costeira e estuarina**;
- **92 pontos de monitoramento** distribuídos no rio Doce e na zona costeira indicam que a água bruta do Rio Doce pode ser consumida após tratamento convencional;
- Entre esses pontos estão **22 estações automáticas** que geram informações em tempo real;
- **80 parâmetros físicos, químicos e biológicos** são analisados na água e nos sedimentos.

Fatos relevantes do mês

Plano de Monitoramento Quali-quantitativo Sistemático (PMQQS)

- Protocolo do Relatório Mensal do Programa de Garantia e Controle da Qualidade (QA/QC) dos dados Físico-químicos do PMQQS referente a dezembro de 2019;
- Implementação da revisão e melhoria no processo de disponibilização dos dados dos relatórios de QA/QC do PMQQS.

- **Indicadores**

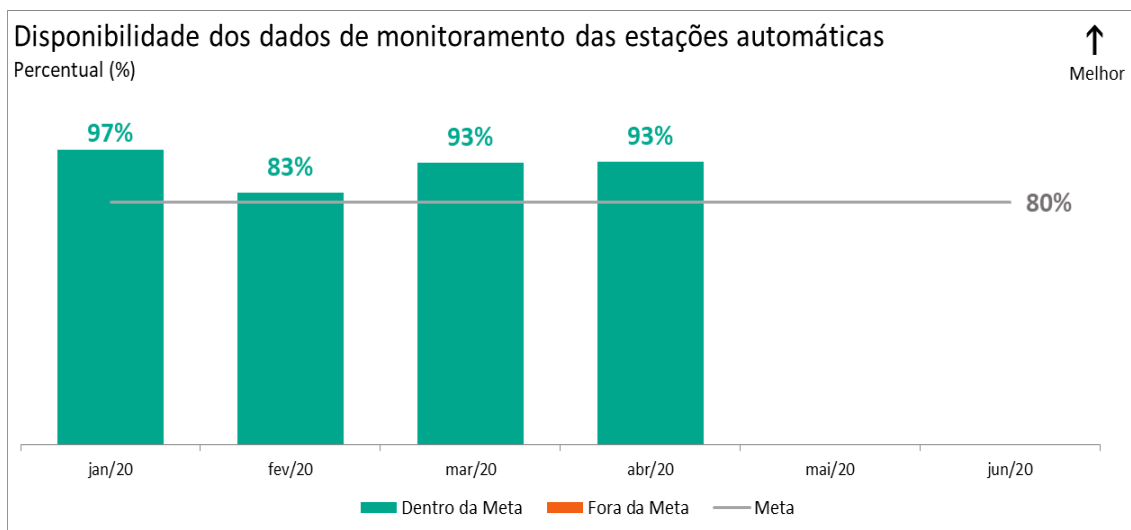


Gráfico 1 Disponibilidade dos dados de monitoramento das estações automáticas. Gráfico Mensal. Fonte: P38-KPI-010-00_EstAuto_200427.xlsx

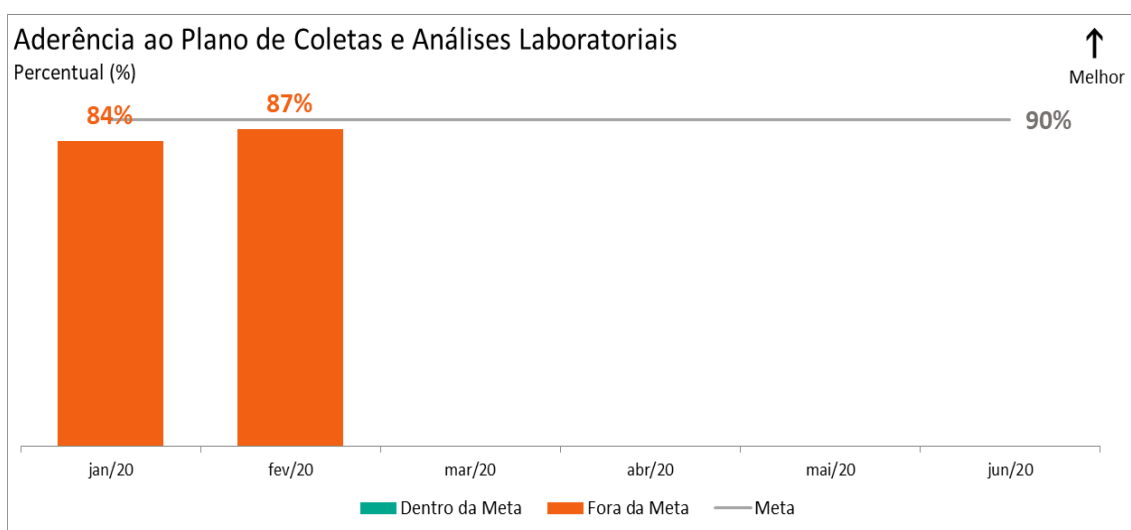


Gráfico 2 Aderência ao plano de coletas e análises laboratoriais. Gráfico Mensal. Fonte: P38-KPI-011-00_ColAnl_200505.xlsx

O indicador de “Aderência ao plano de coleta e análises laboratoriais” é reportado com dois meses de defasagem, pois o prazo de entrega dos laudos laboratoriais coletados e analisados conforme contrato é de 60 dias, além do prazo para triagem e conferência dos dados para alimentação de banco de dados. Foram desconsideradas para o cálculo do indicador as análises de chumbo 210, de acordo com a Nota Técnica 45/2019 do GTA-PMQQS.

O período chuvoso e o impedimento de acesso a alguns pontos refletiram no resultado do indicador novamente no mês de fevereiro.

Curva S do programa*

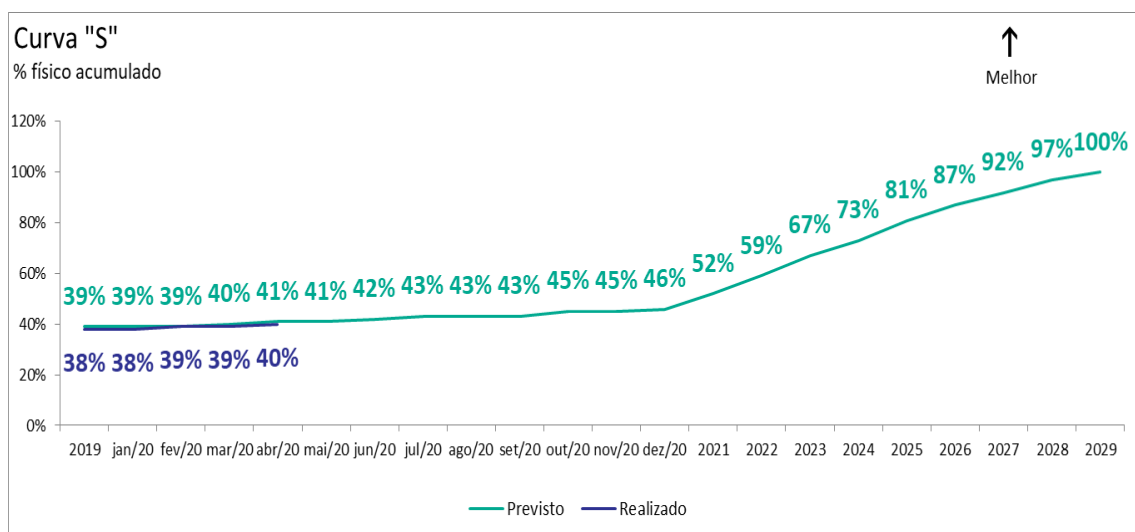


Gráfico 3. Curva “S” de avanço físico (abril/2020)

PG039 Unidades de Conservação

Eixo Terra e Água

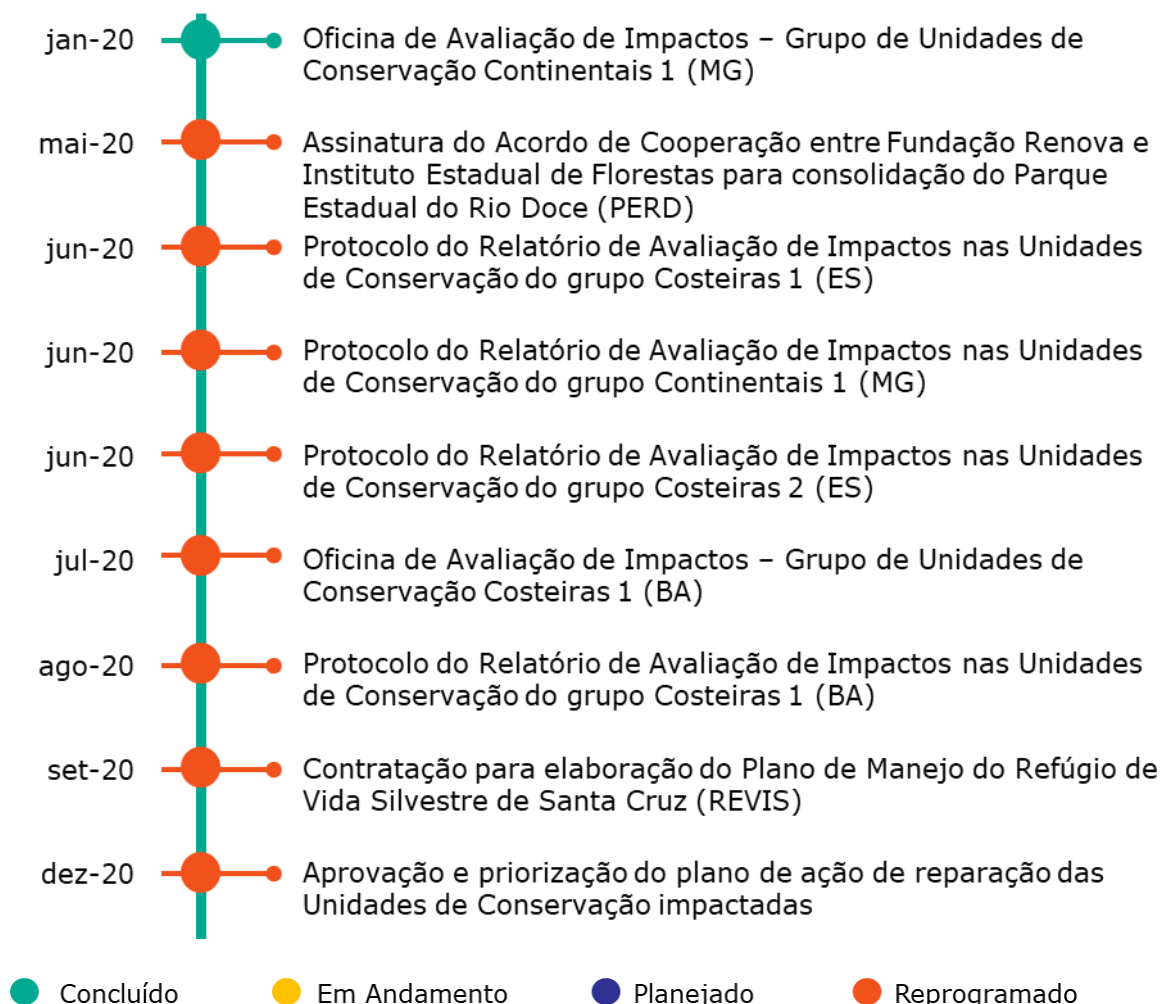
Objetivo

O programa tem como objetivo custear estudos referentes aos impactos nas Unidades de Conservação direta e indiretamente afetadas pelo rompimento da barragem e implementar ações de reparação. Além disso, custear em caráter compensatório, ações referentes à consolidação de duas Unidades de Conservação (UC), além de ações compensatórias na Área de Proteção Ambiental na foz do rio Doce, a ser criada pelo Poder Público.

Cláusulas do TTAC: 181 e 182 – Em andamento.

Deliberações que impactam escopo e prazo: 36, 114 – Item 2, 138 – Item 2, 221 – Item 1 e 218 – Itens 3 e 4 – Concluídas internamente; 283 – Item 3 e 318 – Item 3 – Em andamento.

Entregas do ano de 2020



Grandes números do programa

- **5 Oficinas de Diagnóstico** realizadas para apresentar e debater o diagnóstico de linha de base dos meios físico, biótico e socioeconômico para as Unidades de Conservação e novas informações compartilhadas pelos participantes;
- **4 Oficinas de Avaliação** realizadas para apresentar e discutir os resultados das expedições a campo e analisar as propostas de novos estudos ou medidas reparatórias para as Unidades de Conservação avaliadas;
- Protocolo dos relatórios finais dos estudos de avaliação de impactos de **6 Unidades de Conservação** avaliadas;

Fatos relevantes do mês

- Em 13/04/2020, foi recebido por e-mail do Instituto Chico Mendes de Conservação da Biodiversidade (ICMBio) o Termo de Referência de elaboração do Plano de Manejo do Refúgio de Vida Silvestre (REVIS) de Santa Cruz e Área de Proteção Ambiental (APA) Costa das Algas revisado, considerando o acordado na reunião realizada entre o ICMBio e a Fundação Renova em 28/02/2020. Com isso, foi dada continuidade ao processo de contratação pela Fundação Renova;
- Em 24/04/2020, foi enviada ao Instituto Estadual de Florestas (IEF) por e-mail nova versão da minuta do Acordo de Cooperação entre Fundação Renova e IEF para consolidação do Parque Estadual do Rio Doce (PERD), em atendimento à Cláusula 182 do Termo de Transação e de Ajustamento de Conduta (TTAC) e Deliberação CIF, Nº 318/2019;
- Em 24/04/2020, foram apresentadas por meio do Ofício FR.2020.0624 ao Comitê Interfederativo (CIF) e Câmara Técnica de Conservação e Biodiversidade (CTBio)

as alterações no cronograma de entrega dos Relatórios Finais referente a Avaliação de Impactos nas Unidades de Conservação do pacote Costeiras 1 (exceto as Unidades da Bahia), Costeiras 2 e Continentais 1, que foram necessárias devido ao contexto atual e as medidas restritivas para enfrentamento da emergência causada pela pandemia do Covid-19.

Indicadores

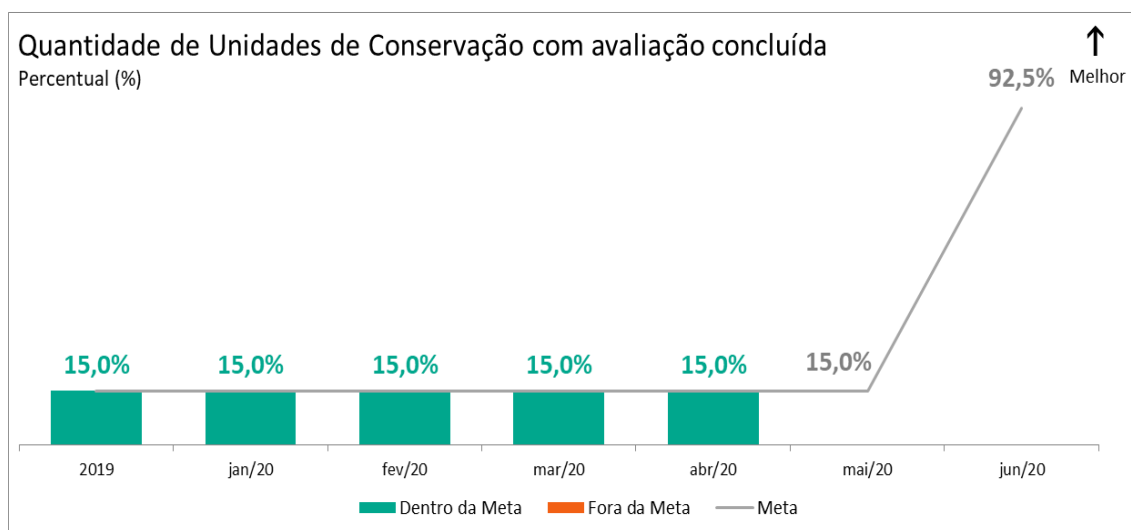


Gráfico 1. Quantidade de Unidades de Conservação com avaliação concluída (abril/2020). Gráfico Acumulado. Fonte: Relatórios Finais de Avaliação das UC.

O cronograma de conclusão da avaliação de impactos das três Unidades de Conservação da Bahia está em definição, devido ao contexto atual e as medidas restritivas para enfrentamento da emergência causada pela pandemia do Covid-19.

Curva S do programa

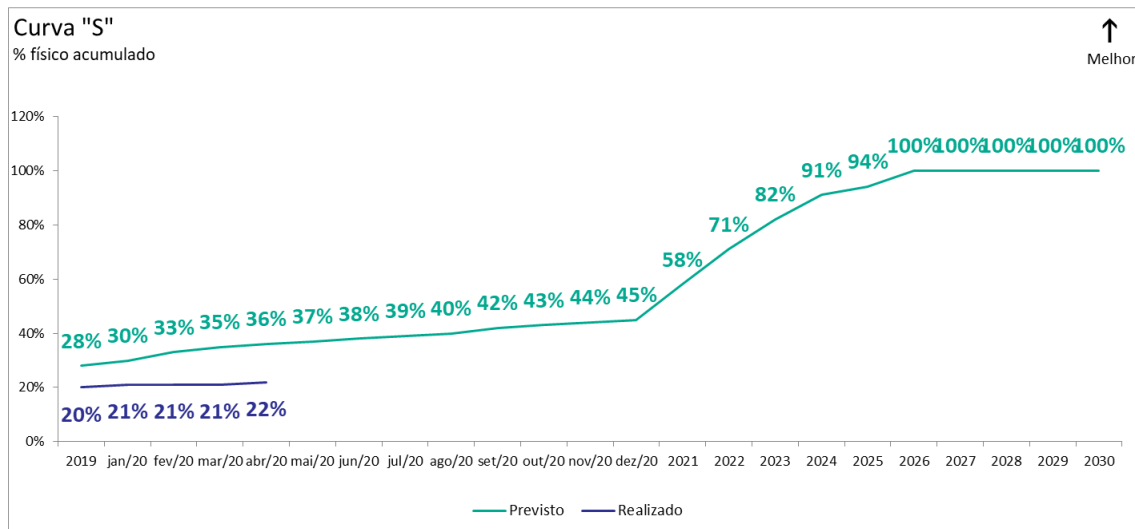


Gráfico 1. Curva "S" de avanço físico (abril/2020).

PG040 Programa de Fomento ao CAR e PRA

Eixo Terra e Água

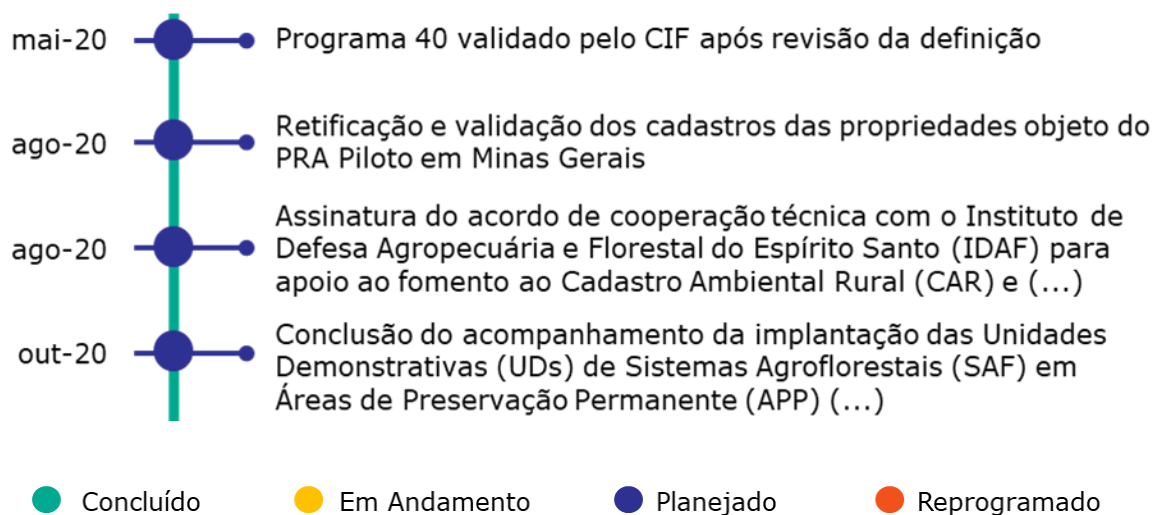
Objetivo

Prestar suporte e apoio técnico para o cadastramento dos imóveis rurais no CAR, além de fomentar a elaboração e a implementação dos respectivos PRA's conforme previsto na Cláusula 183 do TTAC.

Cláusulas do TTAC: 183 – Em andamento.

Deliberações CIF que impactam escopo e prazo: 28 – Concluída internamente.

Entregas do ano de 2020



Grandes números do programa

O programa não possui grandes números.

Fatos relevantes do mês

- A Fundação Renova, seguindo os alertas da Organização Mundial de Saúde (OMS) e do Ministério da Saúde, e diante do aumento dos casos de contaminação pelo novo coronavírus (COVID-19) no Brasil, decidiu adotar medidas de prevenção e segurança, suspendendo suas atividades de campo;
- Seguindo as medidas de prevenção e segurança, a contratada responsável pelas retificações está com seu contrato parcialmente paralisado, pois foram interrompidas todas as atividades de campo e contato com os produtores rurais. O tratamento do CAR (retificação) é dividido em três etapas: 1) Elaboração da proposta de retificação para embasar conferências em campo e apresentação ao produtor, o que equivale a 20% do tratamento do CAR; 2) Visita de campo para aferição das informações geoambientais, equivalente a 40% do tratamento do CAR; e 3) Validação da proposta com o proprietário e envio da retificação para o Sistema Nacional de Cadastro Ambiental Rural (SICAR), contabilizando mais 40% do tratamento do CAR. Desta forma, não foi possível avançar nas etapas 2 e 3 para conclusão das retificações previstas no mês;
- Não houve alteração do número de cadastros retificados apresentados no último relatório. Foram retificados 125 cadastros até o momento e esses valores são acompanhados no resultado do indicador “Percentual de CAR elaborados, retificados e/ou ratificados pela Fundação Renova”.

Indicadores

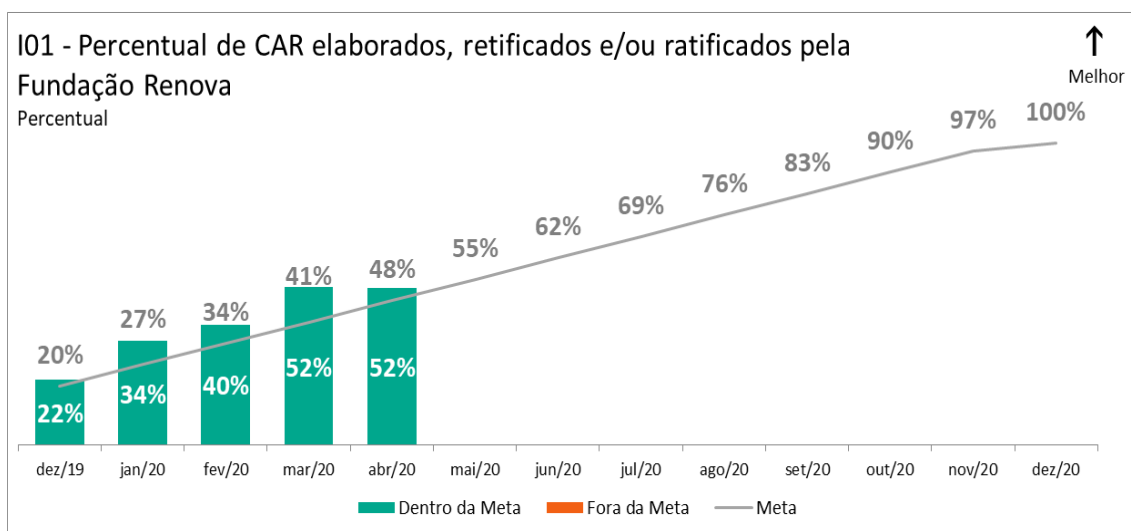


Gráfico 1. Percentual de CAR elaborados, retificados e/ou ratificados pela Fundação Renova (abril/2020). Gráfico Mensal. Fonte: CAR_Retificados Fundação à Candonga; Termos de autorização para coleta e uso de dados.

Nota: A meta do indicador é elaborar, retificar e/ou ratificar os cadastros de todos os proprietários que aderirem ao programa. Atualmente, o programa possui 241 proprietários aderidos.

Tabela 1. Indicadores que não iniciaram a medição. Fonte: Definição do Programa.

CÓDIGO	DESCRIÇÃO	FÓRMULA DE CÁLCULO	UNIDADE DE MEDIDA	STATUS ATÉ 04/20		
				PREVISTO	REALIZADO	FAROL
I02	Percentual de Projetos de Restauração de Áreas Degradadas e Alteradas (PRADAs) elaborados em relação aos imóveis que aderiram ao programa	Quantidade de PRADAs elaborados / Quantidade de imóveis que aderiram ao programa	%	-	-	●
I03	Percentual de Termos de Compromissos assinados pelos proprietários/posseiros com o órgão gestor do CAR/PRA em relação aos imóveis que aderiram ao programa	Quantidade de Termos de Compromisso assinados / Quantidade de imóveis que aderiram ao programa	%	-	-	●

● Fora da meta
 ● Dentro da meta
 ● Medição não iniciada

Curva S do programa

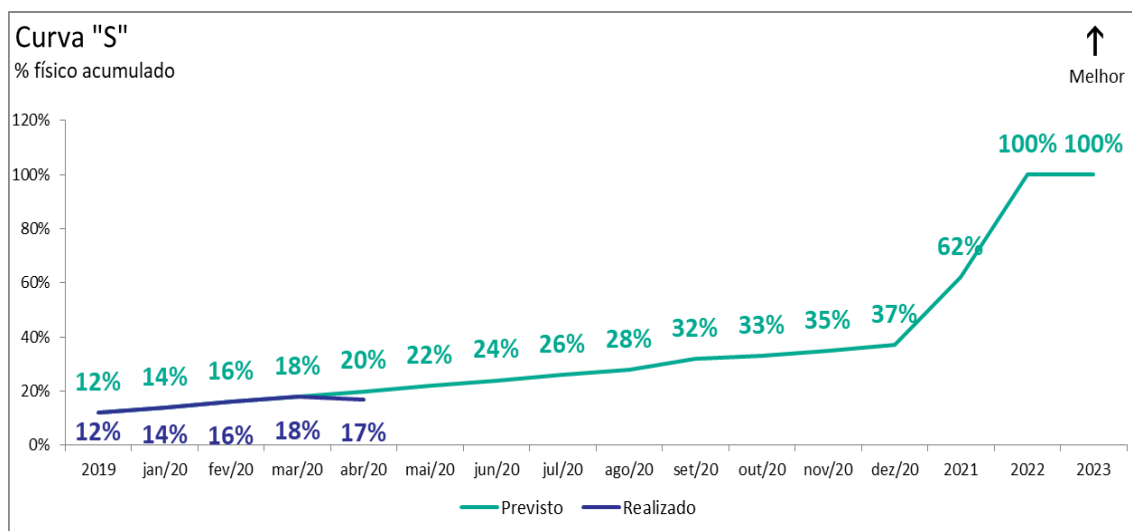


Gráfico 2. Curva "S" de avanço físico (abril/2020).

PG042 Ressarcimento dos Gastos Públicos Extraordinários

Eixo Pessoas e Comunidades

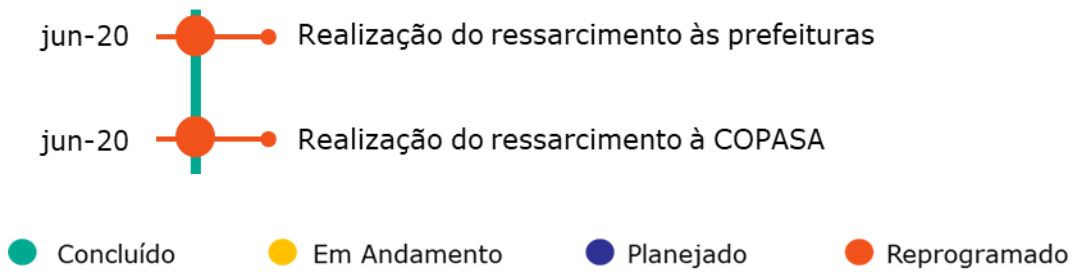
Objetivo

Ressarcir os compromitentes pelos gastos públicos extraordinários decorrentes do rompimento da barragem de Fundão, devidamente comprovados por meio de documentos oficiais, dentre os quais notas de empenho de despesas e declaração de autoridade competente.

Cláusulas do TTAC: 141, 142 e 143 – Em andamento.

Deliberações que impactam escopo e prazo: 49, 69, 78, 85, 171, 180, 208, 254 e 291 – Concluídas internamente.

Entregas do ano de 2020



Grandes números do programa

O programa não possui grandes números.

Fatos relevantes do mês

Não houve fatos relevantes no último mês.

Indicadores

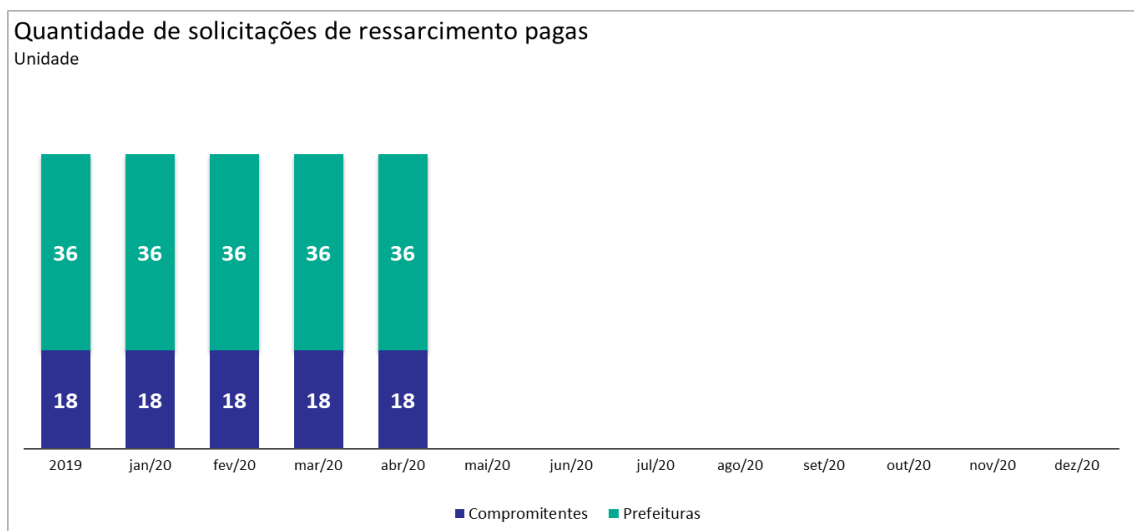


Gráfico 1. Quantidade de Solicitações de Ressarcimento Pagas (abril/2020). Gráfico Acumulado. Fonte: P42-OFI-001-00_FR.2020.0311 - Deliberação 49 - FEV 20_200305.pdf

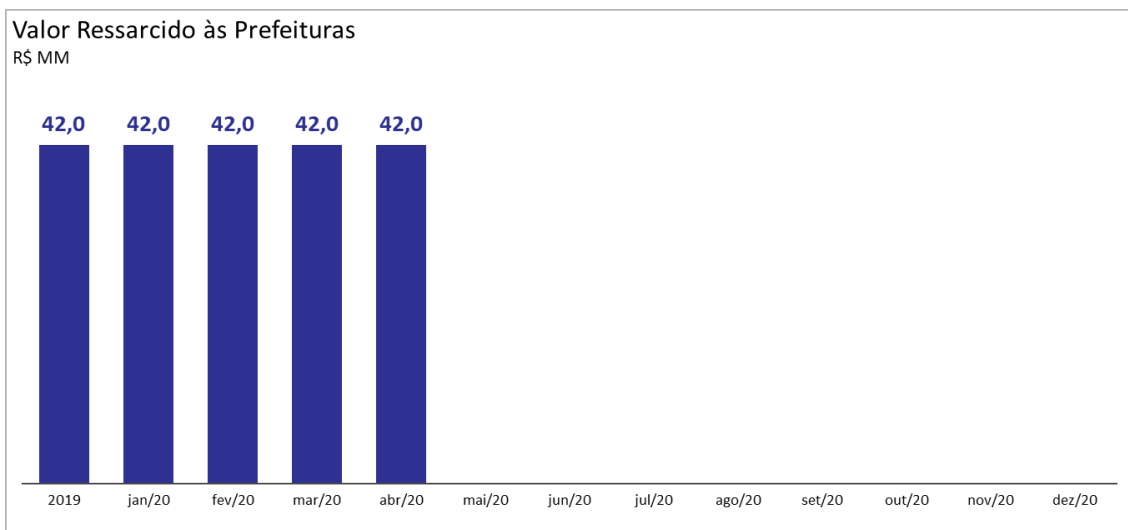


Gráfico 2. Valor Ressarcido às Prefeituras (abril/2020). Gráfico Acumulado. Fonte: P42-OFI-001-00_FR.2020.0311 - Deliberação 49 - FEV 20_200305.pdf

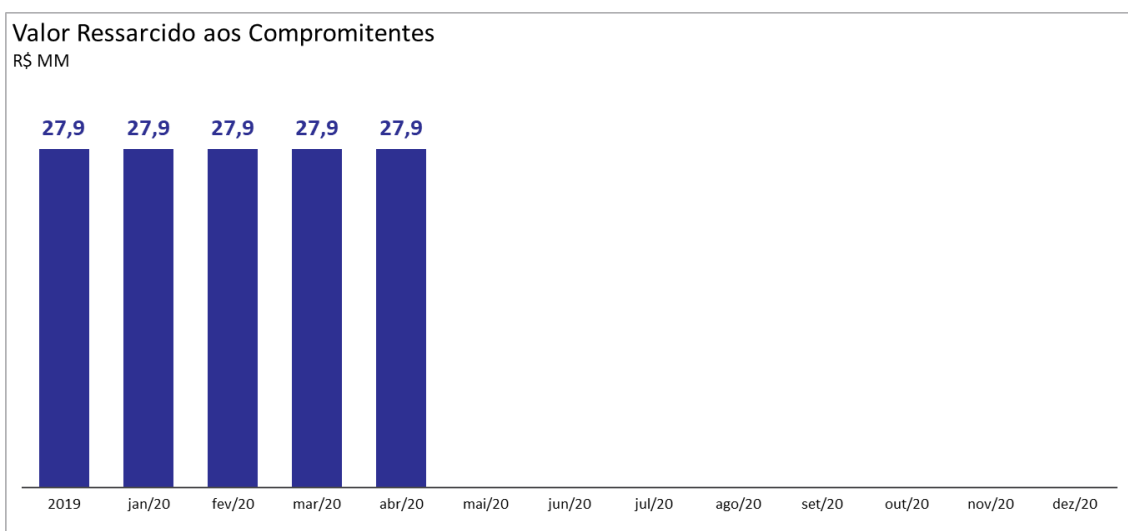


Gráfico 3. Valor Ressarcido aos Compromitentes (abril/2020). Gráfico Acumulado. Fonte: P42-OFI-001-00_FR.2020.0311 - Deliberação 49 - FEV 20_200305.pdf

Curva S do programa

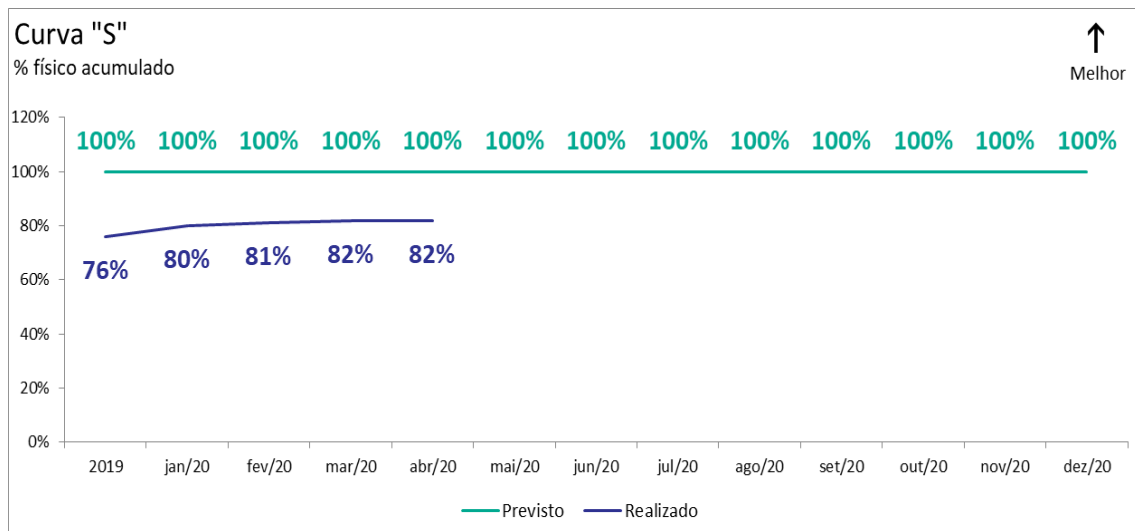


Gráfico 4. Curva "S" de avanço físico (abril/2020).

Glossário

- I. IMPACTADOS: as pessoas físicas ou jurídicas, e respectivas comunidades, que tenham sido diretamente afetadas pelo rompimento da barragem de Fundão nos termos das alíneas abaixo e do TTAC:
- a. perda de cônjuge, companheiro, familiares até o segundo grau, por óbito ou por desaparecimento;
 - b. perda, por óbito ou por desaparecimento, de familiares com graus de parentesco diversos ou de pessoas com as quais coabitavam e/ou mantinham relação de dependência econômica;
 - c. perda comprovada pelo proprietário de bens móveis ou imóveis ou perda da posse de bem imóvel;
 - d. perda da capacidade produtiva ou da viabilidade de uso de bem imóvel ou de parcela dele;
 - e. perda comprovada de áreas de exercício da atividade pesqueira e dos recursos pesqueiros e extrativos, inviabilizando a atividade extrativa ou produtiva;
 - f. perda de fontes de renda, de trabalho ou de autossustentância das quais dependam economicamente, em virtude da ruptura do vínculo com áreas atingidas;
 - g. prejuízos comprovados às atividades produtivas locais, com inviabilização de estabelecimento ou das atividades econômicas;
 - h. inviabilização do acesso ou de atividade de manejo dos recursos naturais e pesqueiros, incluindo as terras de domínio público e uso coletivo, afetando a renda e a subsistência e o modo de vida de populações;
 - i. danos à saúde física ou mental; e
 - j. destruição ou interferência em modos de vida comunitários ou nas condições de reprodução dos processos socioculturais e cosmológicos de populações ribeirinhas, estuarinas, tradicionais e povos indígenas.

II. **INDIRETAMENTE IMPACTADOS:** as pessoas físicas e jurídicas, presentes ou futuras, que não se enquadrem nos incisos anteriores, que residam ou venham a residir na **ÁREA DE ABRANGÊNCIA** e que sofram limitação no exercício dos seus direitos fundamentais em decorrência das consequências ambientais ou econômicas, diretas ou indiretas, presentes ou futuras, do rompimento da barragem de Fundão, que serão contemplados com acesso à informação e a participação nas discussões comunitárias, bem como poderão ter acesso aos equipamentos públicos resultantes dos PROGRAMAS.

III. **ÁREA AMBIENTAL 1:** as áreas abrangidas pela deposição de rejeitos nas calhas e margens dos rios Gualaxo do Norte, Carmo e Doce, considerando os respectivos trechos de seus formadores e afluentes, bem como as regiões estuarinas, costeiras e marinha na porção impactada pelo rompimento da barragem de Fundão.

IV. **ÁREA AMBIENTAL 2:** os municípios banhados pelo Rio Doce e pelos trechos impactados dos rios Gualaxo do Norte e Carmo, a saber: Mariana, Barra Longa, Rio Doce, Santa Cruz do Escalvado, Sem-Peixe, Rio Casca, São Pedro dos Ferros, São Domingos do Prata, São José do Goiabal, Raul Soares, Dionísio, Córrego Novo, Pingo d'Água, Marliéria, Bom Jesus do Galho, Timóteo, Caratinga, Ipatinga, Santana do Paraíso, Ipaba, Belo Oriente, Bugre, Iapu, Naque, Periquito, Sobrália, Fernandes Tourinho, Alpercata, Governador Valadares, Tumiritinga, Galileia, Conselheiro Pena, Resplendor, Itueta, Aimorés, Baixo Guandu, Colatina, Marilândia e Linhares.

V. ÁREA DE ABRANGÊNCIA SOCIOECÔNÔMICA: localidades e comunidades adjacentes à calha dos rios Doce, Carmo e Gualaxo do Norte e Córrego Santarém e a áreas estuarinas, costeira e marinha impactadas.

VI. MUNICÍPIOS DO ESTADO DE MINAS GERAIS NA ÁREA DE ABRANGÊNCIA SOCIOECÔNÔMICA: Mariana, Barra Longa, Rio Doce, Santa Cruz do Escalvado, Rio Casca, Sem-Peixe, São Pedro dos Ferros, São Domingos do Prata, São José do Goiabal, Raul Soares, Dionísio, Córrego Novo, Pingo-D'Água, Marliéria, Bom Jesus do Galho, Timóteo, Caratinga, Ipatinga, Santana do Paraíso, Ipaba, Belo Oriente, Bugre, Iapu, Naque, Periquito, Sobrália, Fernandes Tourinho, Alpercata, Governador Valadares, Tumiritinga, Galiléia, Conselheiro Pena, Resplendor, Itueta e Aimorés

VII. MUNICÍPIOS E LOCALIDADES DO ESTADO DO ESPÍRITO SANTO NA ÁREA DE ABRANGÊNCIA SOCIOECÔNÔMICA: Baixo Guandu, Colatina, Barra do Riacho em Aracruz, Marilândia e Linhares, além das áreas estuarinas, costeira e marinha impactadas.

VIII. PROGRAMAS SOCIOECONÔMICOS: conjunto de medidas e de ações a serem executadas de acordo com um plano tecnicamente fundamentado, necessárias à reparação, mitigação, compensação e indenização pelos danos socioeconômicos decorrentes do rompimento da barragem de Fundão, fiscalizadas e supervisionadas pelo PODER PÚBLICO, nos termos do TTAC.

- IX. PROGRAMAS SOCIOAMBIENTAIS: conjunto de medidas e de ações a serem executadas de acordo com um plano tecnicamente fundamentado, necessárias à reparação e compensação pelos danos socioambientais decorrentes do rompimento da barragem de Fundão, fiscalizadas e supervisionadas pelo PODER PÚBLICO, nos termos do TTAC.
- X. PROGRAMAS: são os PROGRAMAS SOCIOAMBIENTAIS e os PROGRAMAS SOCIOECONÔMICOS quando referidos em conjunto.
- XI. PROJETOS SOCIOAMBIENTAIS: são as ações e medidas aprovadas pela FUNDAÇÃO, nos termos do TTAC, para a implementação de determinados PROGRAMAS SOCIOAMBIENTAIS.
- XII. PROJETOS SOCIOECONÔMICOS: são as ações e medidas aprovadas pela FUNDAÇÃO, nos termos do TTAC, para a implementação de determinados PROGRAMAS SOCIOECONÔMICOS.
- XIII. PROJETOS: são os PROJETOS SOCIOAMBIENTAIS e os PROJETOS SOCIOECONÔMICOS quando referidos em conjunto.
- XIV. PODER PÚBLICO: órgãos e entidades públicos integrantes ou vinculados aos COMPROMITENTES e que, em razão de suas atribuições institucionais,

tenham competência legal para regulamentar e/ou fiscalizar ações relacionadas a um determinado PROGRAMA.

XV. **ÓRGÃOS AMBIENTAIS:** Instituto Brasileiro do Meio Ambiente e dos Recursos Naturais Renováveis (Ibama); Instituto Chico Mendes de Conservação da Biodiversidade (ICMBio); Secretaria Estadual de Meio Ambiente e Recursos Hídricos (Seama-ES); Instituto de Defesa Agropecuária e Florestal do Espírito Santo (Idaf); Secretaria de Meio Ambiente e Desenvolvimento Sustentável (Semad-MG); Instituto Estadual de Meio Ambiente e Recursos Hídricos do Espírito Santo (Iema-ES); Instituto Estadual de Florestas (IEF-MG); Fundação Estadual de Meio Ambiente (Feam-MG).

XVI. **ÓRGÃOS DE GESTÃO DE RECURSOS HÍDRICOS:** Agência Nacional de Águas (ANA); Agência de Gestão de Recursos Hídricos do Espírito Santo (AGERH-ES); e Instituto de Gestão das Águas de Minas (Igam-MG).

XVII. **PROGRAMAS REPARATÓRIOS:** compreendem medidas e ações de cunho reparatório que têm por objetivo mitigar, remediar e/ou reparar impactos socioambientais e socioeconômicos advindos do rompimento da barragem de Fundão.

XVIII. **PROGRAMAS COMPENSATÓRIOS:** compreendem medidas e ações que visam a compensar impactos não mitigáveis ou não reparáveis

advindos do rompimento da barragem de Fundão, por meio da melhoria das condições socioambientais e socioeconômicas das áreas impactadas, cuja reparação não seja possível ou viável, nos termos dos PROGRAMAS.

XIX. FUNDAÇÃO: fundação de direito privado, sem fins lucrativos, atendidos os requisitos da lei, a ser instituída pela SAMARCO e pelas ACIONISTAS com o objetivo de elaborar e executar todas as medidas previstas pelos PROGRAMAS SOCIOAMBIENTAIS e PROGRAMAS SOCIOECONÔMICOS.

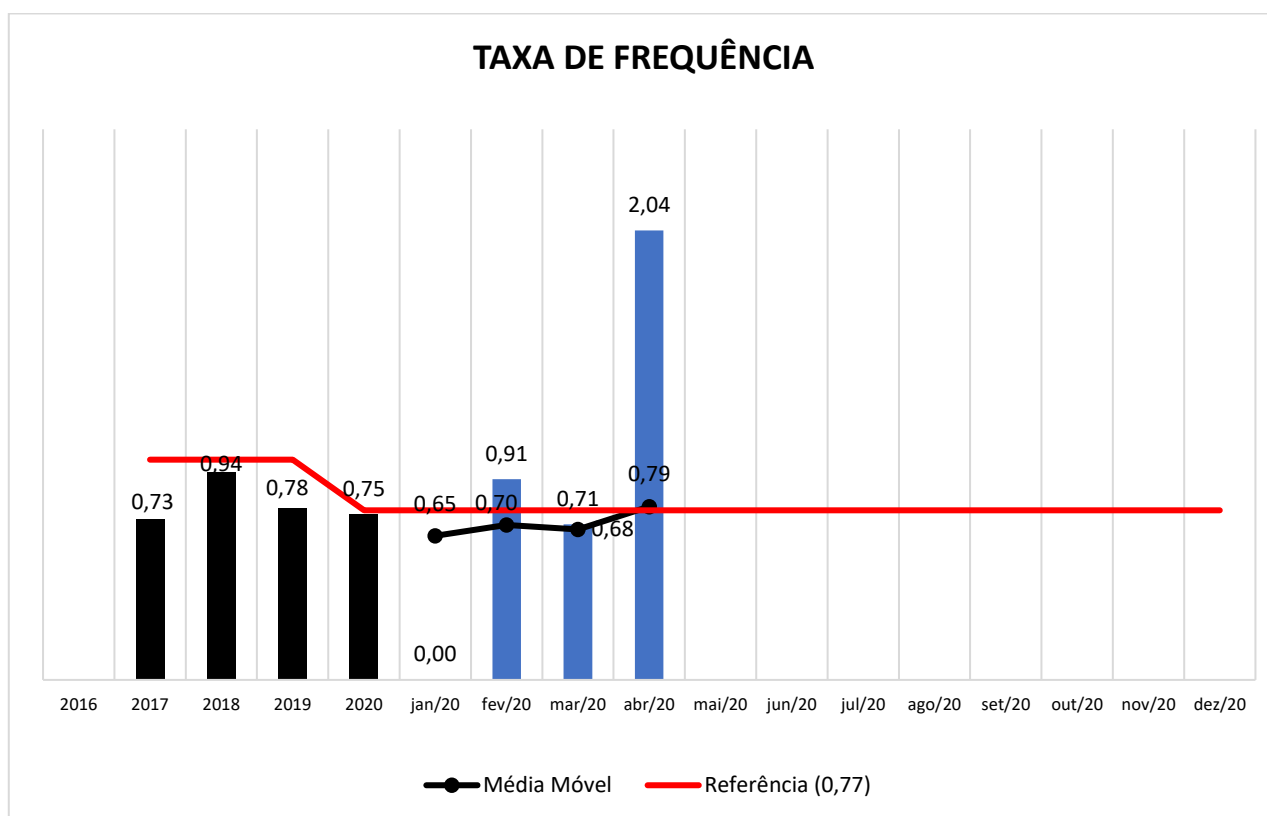
XX. EXPERT: pessoa física ou jurídica, ou grupo de pessoas físicas ou jurídicas, legalmente habilitadas e contratadas pela FUNDAÇÃO RENOVA para gestão, avaliação, elaboração e/ou implantação dos PROGRAMAS e/ou PROJETOS, total ou parcialmente.

XXI. SITUAÇÃO ANTERIOR: situação socioambiental e socioeconômica imediatamente anterior a 05/11/2015.

XXII. PRADA: Projeto de Restauração de Áreas Degradadas e Alteradas.

Taxa de acidentes registrados

(Número de acidentes registrados x 1.000.000/horas trabalhadas)



* Acidentes registrados = acidentes com afastamento mais acidentes sem afastamento.

Como ler o gráfico

Coluna cor azul: taxa de acidentes acumulada no ano. Toma-se o número de acidentes acumulados no ano, multiplica-se por um milhão e divide-se pelo número de horas trabalhadas no ano. Coluna cor verde: representa a taxa de acidentes referente ao mês. Toma-se o número de acidentes ocorridos no mês, multiplica-se por um milhão e divide-se pelo número de horas trabalhadas no mês.

Linha vermelha: valor de referência 1. Esse valor foi adotado devido ao pouco tempo de trabalho da Fundação Renova. É o valor mínimo para uma empresa. A média nacional para essa referência, por exemplo, é 7.

Ponto preto: esse valor corresponde à média dos últimos doze meses. Caso o número de acidentes continue o mesmo no período e as horas trabalhadas aumentem, esse valor pode cair.

Gestão Econômica

Programas	Plurianual			2020			
	Orçament o	Realizado	Tendência	Orçament o	Realizado	Orçado Mês	Realizado Mês
PG02 - Ressarcimento e de indenização dos impactados	409,08	292,36	409,08	85,72	0,93	7,14	0,40
PG08 - Reconstrução de vilas	15,00	-	15,00	-	-	-	-
PG09 - Recup Reservatório UHE Risoleta Neves	6,06	5,84	6,06	0,07	0,00	0,00	-
PG10 - Rec. demais Comunidades e Infraestruturas impactadas	3,46	-	3,46	3,5	-	-	-
PG13 - Turismo, cultura, esporte, lazer	110,03	3,30	109,95	20,38	1,00	1,60	0,16
PG15 - Tecnologias Socioeconômicas	57,92	0,76	57,92	5,4	0,14	0,18	0,05
PG18 - Diversificação da Economia Regional	101,10	52,87	101,10	13,52	2,19	0,97	0,34
PG20 - Estímulo à Contratação Local	10,17	6,05	10,17	3,9	0,66	0,10	0,05
PG24 - Contenção Rejeitos Trat In SITU	4,39	4,39	4,39	-	-	-	-
PG26 – Recuperação de APPs	1.247,18	29,51	1.247,18	60,5	8,61	4,19	1,08
PG27 - Recuperação de nascentes	269,54	39,85	269,54	20,85	5,62	1,09	0,87
PG29 - Recuperação da fauna silvestre	10,60	1,07	10,60	3,0	0,13	0,23	0,02
PG31 - Coleta e tratamento de esgoto	665,78	12,10	665,78	109,72	4,60	10,56	3,17
PG32 - Melhoria sist. de abastecimento de água	101,37	57,53	101,37	38,6	3,75	4,00	0,37
PG33 - Educação Ambiental	141,54	15,26	141,54	23,17	3,61	1,73	0,23
PG34 - Emergência ambiental	48,14	26,98	48,14	8,5	0,98	0,46	0,20
PG35 - Informação para a população	19,83	3,84	19,83	4,64	0,12	0,24	0,03
PG36 - Comunic. nacional/internacional	38,03	5,24	38,03	2,5	0,36	0,29	-
PG38 - Monitoramento Bacia do Rio Doce	51,74	13,98	51,74	10,12	0,80	0,70	0,24
PG39 - Unidades de conservação	151,74	0,08	151,74	10,3	0,01	0,64	-
PG40 - CAR e PRAs	37,66	1,25	37,66	2,46	0,13	0,13	0,00
Saldo Compensatório	1.126,8	-	1.126,8	-	-	-	-
Total Compensatórios	4.627,2	572,2	4.627,1	426,8	33,7	34,2	7,2
Medidas mitigatórias emergenciais	202,39	202,39	202,39	-	0,00	-	-
PG01 - Cadastro dos Impactados	113,29	100,46	113,29	18,1	5,24	2,22	1,39
PG02 - Ressarcimento e de indenização dos impactados	3.100,58	1.051,75	3.100,58	954,66	156,86	112,02	14,36

PG03 - Proteção e rec. da qualidade de vida dos povos indígenas	283,43	224,97	283,43	95,9	37,47	7,30	6,84
PG04 - Outros povos e comunidades tradicionais	54,48	40,76	54,48	13,17	3,58	1,01	0,82
PG05 - Proteção social	78,13	9,51	78,13	24,6	1,99	1,81	0,24
PG06 - Comunicação, Participação, Diálogo e Controle Social	362,04	176,57	362,04	134,78	16,76	11,38	3,33
PG07 - Assistência aos Animais	35,52	29,71	35,52	8,6	2,79	0,65	1,04
PG08 - Reconstrução de vilas	1.642,99	685,75	1.642,99	889,32	172,15	86,40	52,73
PG09 - Recuperação do reservatório UHE Risoleta Neves	1.128,66	751,08	1.128,66	290,0	36,59	17,57	10,42
PG10 - Rec. demais Comunidades e Infraestruturas impactadas	567,34	400,66	567,34	164,98	20,09	11,85	4,66
PG11 - Rec. escolas e reintegração da comunidade escolar	23,41	17,18	23,41	6,3	2,45	0,51	0,60
PG12 - Memória histórica, cultural e artística	105,02	39,84	105,02	24,75	3,70	1,42	1,57
PG13 - Turismo, cultura, esporte, lazer	31,95	13,92	32,03	17,7	0,08	0,93	0,35
PG14 - Saúde física e mental da população impactada	146,39	58,83	146,39	25,01	5,53	1,99	0,64
PG16 - Retomada das Atividades Aquícolas e Pesqueiras	33,46	2,64	33,46	31,8	0,99	1,11	0,12
PG17 - Retomada das Atividades Agropecuárias	227,26	108,12	227,26	97,79	15,95	6,42	3,26
PG19 - Micro e Pequenos Negócios	21,61	6,73	21,61	10,5	0,70	0,54	0,19
PG21 - Auxílio Financeiro Emergencial	1.915,70	1.310,37	1.915,70	447,91	111,22	24,92	27,21
PG22 - Gerenciamento prog. Socioeconômicos e Socioambientais	-	-	-	-	-	-	-
PG23 - Manejo dos rejeitos	334,21	189,66	334,21	152,09	35,65	15,31	9,01
PG24 - Contenção Rejeitos Trat In SITU	1.034,60	969,20	1.034,60	56,7	30,99	8,21	13,27
PG25 - Recuperação área ambiental 1	462,93	344,73	462,93	34,71	6,99	2,36	2,04
PG28 - Conservação da biodiversidade	333,57	210,18	333,57	102,9	2,65	0,74	0,67
PG30 - Fauna e flora terrestre	56,65	22,99	56,65	15,98	4,94	1,28	1,12
PG32 - Melhoria sist. de abastecimento de água	257,52	212,15	257,52	71,1	25,72	7,36	8,60
PG37 - Gestão de riscos ambientais	0,17	0,17	0,17	-	-	-	-
PG38 - Monitoramento Bacia do Rio Doce	390,70	185,05	390,70	37,7	7,43	3,52	1,85
PG39 - Unidades de conservação	8,97	4,87	8,97	4,88	0,79	0,70	0,02
PG41 Gerenciamento prog. Socioeconômicos e Socioambientais	1.020,16	648,74	1.020,16	308,3	94,42	25,63	24,57
PG42 - Ressarcimento gastos públicos extraordinários	87,39	82,45	87,39	4,93	0,00	-	0,00
Total reparatórios	14.060,5	8.101,4	14.060,6	4.045,3	803,5	355,1	190,2
Total	18.687,7	8.673,7	18.687,7	4.472,1	837,2	389,4	197,4