



FUNDAÇÃO
renova

RELATÓRIO MENSAL DE ATIVIDADES

Janeiro/2020

Sumário

Apresentação	5
Sumário Executivo	6
PG001 Levantamento e Cadastro dos Impactados	15
PG002 Ressarcimento e Indenização dos Impactados	27
PG003 Proteção e Recuperação da Qualidade de Vida dos Povos Indígenas.....	34
PG004 Proteção e Recuperação da Qualidade de Vida de Outros Povos e Comunidades Tradicionais.....	45
PG005 Programa de Proteção Social	54
PG006 Comunicação, Participação, Diálogo e Controle Social	65
PG007 Programa de Assistência aos Animais.....	104
PG008 Reconstrução de Vilas.....	118
PG009 Recuperação do Reservatório da UHE Risoleta Neves	126
PG010 Programa de recuperação das demais comunidades e infraestruturas impactadas entre Fundão e Candonga	139
PG011 Programa de Recuperação das Escolas e Reintegração da Comunidade Escolar.....	151
PG012 Programa de Memória Histórica, Cultural e Artística.....	159
PG013 Programa de Turismo, Cultura, Esporte e Lazer	167

PG014 Programa de Apoio à Saúde Física e Mental da População Impactada.....	175
PG015 Promoção da Inovação	184
PG016 Retomada das Atividades Aquícolas e Pesqueiras	190
PG017 Retomada das Atividades Agropecuárias	196
PG018 Desenvolvimento e Diversificação Econômica	210
PG019 Recuperação de Micro e Pequenos Negócios	218
PG020 Estímulo à Contratação Local	226
PG021 Auxílio Financeiro Emergencial	235
PG023 Manejo de Rejeitos	242
PG025 Programa de Recuperação da Área Ambiental 1	251
PG026 Programa de Recuperação de Áreas de Preservação Permanente (APPs) e Recargas Hídricas.....	261
PG027 Programa de Recuperação de Nascentes	274
PG028 Conservação da Biodiversidade.....	288
PG029 Recuperação da Fauna Silvestre	298
PG030 Fauna e Flora terrestre	303
PG031 Coleta e Tratamento de Esgoto e Destinação de Resíduos Sólidos	312
PG032 Melhoria dos Sistemas de Abastecimento de Água.....	322

PG033 Programa de Educação para Revitalização da Bacia do Rio Doce (Educação Ambiental)	338
PG034 Preparação para Emergências Ambientais	346
PG035 Programa de Informação para a População	355
PG036 Comunicação Nacional e Internacional	361
PG038 Monitoramento da Bacia do Rio Doce	366
PG039 Unidades de Conservação	379
PG040 Programa de Fomento ao CAR e PRA	386
PG042 Ressarcimento dos Gastos Públicos Extraordinários	393
Glossário	399
Segurança	404
Gestão Econômica	406

Apresentação

O presente documento cumpre com a CLÁUSULA 192 do TERMO DE TRANSAÇÃO DE AJUSTAMENTO DE CONDUTA (TTAC), que determina a elaboração de relatório mensal sobre o andamento de todos os PROGRAMAS – SOCIOAMBIENTAIS e SOCIOECONÔMICOS desenvolvidos e executados pela FUNDAÇÃO RENOVA – e envio do documento ao COMITÊ INTERFEDERATIVO (CIF), sempre no décimo dia útil de cada mês. Os programas têm como objetivo recuperar o meio ambiente e as condições socioeconômicas da área de abrangência impactada pelo rompimento da barragem de Fundão, em novembro de 2015, de forma a restaurar a situação anterior ao rompimento, como está disposto na CLÁUSULA 05, INCISO I do referido termo.

Sumário Executivo

Este Relatório Mensal de Atividades da Fundação Renova apresenta as ações realizadas pelos programas em janeiro de 2020, distribuídas nos três grandes eixos de atuação: Terra e Água; Pessoas e Comunidades; Reconstrução e Infraestrutura.

Eixo Terra e Água.

Monitorar a qualidade da água e sedimentos da Bacia do Rio Doce é uma ação de extrema importância para a Fundação Renova (PG038, pág. 367). Com o objetivo de dar continuidade ao esclarecimento sobre o monitoramento da bacia, no mês de janeiro o Plano de Monitoramento Quali-quantitativo Sistemático (PMQQS) e os seus resultados foram apresentados à comunidade de Gameleiros, no Espírito Santo. Ainda no mesmo Estado, na comunidade de Degredo, foram retomadas as coletas de água para o monitoramento de qualidade da água para consumo humano (PMQACH).

A qualidade do ar também vem sendo monitorada na Bacia do Rio Doce, dentro das ações do manejo de rejeitos (PG023, pág. 242). Em janeiro, um estudo que visa caracterizar química e morfologicamente as partículas inaláveis de poeira foi protocolado na Câmara Técnica de Gestão de Rejeitos e Segurança Ambiental (CT-GRSA). Este estudo servirá de subsídio para a aplicação do modelo receptor de balanço químico de massa (CMB – Chemical Mass Balance), que busca estabelecer a contribuição de uma determinada fonte emissora em um determinado receptor (estações fixas de monitoramento), bem como avaliar os potenciais efeitos que os elementos químicos presentes na poeira podem causar na saúde da população nas regiões de Paracatu de Baixo e Barra Longa. Ainda dentro do escopo do manejo de rejeitos, o Projeto Piloto de Renaturalização dos trechos 6 e 7 segue gerando resultados. Este projeto consiste na implantação de troncos de árvores no leito do rio

Gualaxo do Norte visando ao aumento das comunidades biológicas (macroinvertebrados bentônicos e peixes) neste habitat.

O manejo de rejeitos ainda conta com um aliado que é a recuperação do Reservatório da UHE Risoleta Neves. Buscando restabelecer as condições de operação da UHE (PG009, pág. 126), são contínuas as ações de infraestrutura como limpeza a jusante de bueiro, execução e reforço de gabiões, que são estruturas usadas para contenção de erosão, obras de bioengenharia, dragagem e execução de aterro compactado, as quais merecem destaque no mês de janeiro.

No âmbito da conservação da biodiversidade (PG028, pág. 288) são produzidos, continuamente, informações e resultados extremamente importantes para a Bacia do Rio Doce. Em janeiro, o segundo relatório anual sobre o Monitoramento Reprodutivo das Tartarugas Marinhas na Planície Costeira do Rio Doce foi concluído, visando atender ao objetivo de monitorar as áreas de desova de duas espécies deste réptil ao redor da foz do Rio Doce. Uma outra ação importante foi a realização da oficina de validação da avaliação do estado de conservação de espécies de peixes e invertebrados aquáticos nativas da bacia do Rio Doce, cujo objetivo foi validar se a aplicação dos critérios de avaliação condiz com a metodologia da União Internacional para Conservação da Natureza (IUCN). Participaram deste evento membros da Fundação Biodiversitas, Instituto Chico Mendes de Conservação da Biodiversidade (ICMBio) e da comunidade científica.

Unidades de Conservação também são foco dos estudos e ações voltados para a biodiversidade na Bacia do Rio Doce (PG039, pág. 380). Por isso, em janeiro foi realizada a Oficina de Avaliação dos Impactos e Medidas Reparatórias nas Unidades de Conservação do grupo Continentais 1, que contempla as Áreas de Proteção Ambiental (APA) de Belo Oriente, Santana do Paraíso, Pingo d'Água, Bom Jesus do Galho, Nascente do Ribeirão do Sacramento, Córrego Novo, Dionísio, Barra Longa, Lagoas de Caratinga; a Área de Proteção Especial (APE) Ouro Preto; as Reservas Particulares de

Patrimônio Natural (RPPN) de Lagoa Silvana, José Luiz Magalhães Neto; e o Parque do Rio Doce.

Ainda neste mês, foi emitida a licença que autoriza a captura e coleta de fauna terrestre para avaliação de impacto e monitoramento da fauna e flora terrestres (PG030, pág. 303). Com isso, foi possível iniciar o monitoramento da herpetofauna, referente à campanha do período chuvoso de 2020, nos parques estaduais localizados em Marliéria e Resplendor. Iniciou-se também o monitoramento da flora terrestre em Mariana, Santana do Paraíso, Ipaba e Periquito, no Estado de Minas Gerais, e em Linhares, no Espírito Santo.

Ainda buscando a qualidade de vida dos animais (PG007, pág. 104), a Fundação Renova mantém sob sua guarda temporária 372 animais domésticos nos Centros de Acolhimento Temporário de Animais 1 e 2. Os atendimentos prestados, tanto nas moradias temporárias quanto em propriedades de origem, geraram até agora 1.577 prontuários médicos, com informações detalhadas sobre cada indivíduo e sua evolução ao longo do tratamento recebido.

Muito esforço tem sido dedicado também às atividades agropecuárias, buscando reparar os danos socioeconômicos e ambientais aos produtores rurais da calha do Rio Doce (PG017, pág. 196). No alto Rio Doce foram realizadas atividades de assistência técnica e extensão rural (ATER) individuais e coletivas, além de execução de plantio agrícola e recuperação de pasto em Barra Longa, entrega de alimentos aos animais e construção de infraestruturas rurais. Na região do Médio Rio Doce foi elaborado o Indicador de Sustentabilidade em Agroecossistemas (ISA) em Tumiritinga, onde também foram realizadas atividades de assistência técnica e extensão social (ATES) e feiras de apoio à comercialização de produtos. A equipe que atua no Baixo Rio Doce, foi responsável pela entrega de adubos para produtores rurais no Espírito Santo e elaboração do ISA, atividades de ATES e feiras de apoio à comercialização de produtos em Linhares.

A gerência de Uso Sustentável da Terra (UST) também tem se empenhado nas ações de recuperação de Áreas de Preservação Permanente (APP) (PG026, pág. 261) e de Nascentes (PG027, pág. 274), promovendo atividades de plantio em propriedades de Coimbra, Galiléia, Governador Valadares e Periquito, em Minas Gerais, além da continuação da manutenção florestal nas nascentes e APPs que receberam o plantio no Ano 01, correspondente ao período entre 2016 e 2017. Vale ressaltar ainda que, em janeiro, foi fechado o edital de Restauração Florestal, elaborado com o envolvimento de comitês de bacias do rio Doce e seus comitês afluentes, que recebeu inscrições de inúmeros produtores das bacias dos rios Turvo Limpo, Itambacuri, Eme, Corrente Grande, Manhuaçu, Guandu e Iiritimirim, além do ribeirão das Laranjeiras. Grande avanço ocorreu também em relação às técnicas de plantio nas APPs, com a conclusão da coleta de 4 toneladas de sementes de espécies nativas para áreas demonstrativas de muvuca, uma técnica de plantio direto que usa sementes de espécies nativas, consorciadas com espécies de adubação verde com possibilidade de uso também de espécies frutíferas e agrícolas.

Ainda em relação às propriedades rurais (PG040, pág. 387), produtores do território de Fundão a Candonga que assinaram o termo de autorização de coleta e uso dos dados sobre suas propriedades tiveram a oportunidade de retificação ou ratificação de 31 cadastros ambientais rurais (CAR), dentro de um universo de 240 propriedades elegíveis.

Eixo Pessoas e Comunidades

No que se refere ao cadastramento dos impactados (PG001, pág. 15), 1.325 entrevistas referentes à Fase 1 do cadastramento já ocorreram em Mariana, resultando em 724 vistorias realizadas neste município.

As indenizações e ressarcimentos pagos aos impactados atingiram um total de 9.578, sendo 11 pagamentos realizados no mês de janeiro (PG002, pág. 27). Em relação à

campanha de Mariana, das 249 indenizações pagas até agora, 33 foram realizadas em janeiro. Os pagamentos de lucro cessante, cujo planejamento foi realizado até dezembro de 2019, atingiram a marca de 266 unidades, dentre um universo de 2.944 atendimentos. Quanto aos auxílios emergenciais (PG021, pág. 237), atualmente existem 32.982 pessoas assistidas, com um total de 14.679 pagamentos. Em janeiro, 293 novos auxílios foram pagos aos atingidos.

Em outra frente de atuação dentro da Fundação Renova, a qual visa à retomada das atividades aquícolas e pesqueiras (PG016, pág. 190), foi concluído o plano de trabalho para execução das atividades de Diagnóstico da Cadeira Produtiva, Viabilidade de Projetos e Estudo da Percepção de Impacto. Tais atividades fazem parte do mapeamento das potencialidades econômicas para estruturação produtiva e alternativas de renda daqueles que tiveram suas atividades interrompidas dentro da temática da pesca e aquicultura.

No âmbito dos programas de proteção e recuperação da qualidade de vida de Povos Indígenas (PG003, pág. 34) e de Outros Povos e Comunidades Tradicionais (PG004, pág. 45), o pagamento do auxílio subsistência financeira foi realizado a 1.122 famílias na Terra Indígena de Tupiniquim-Guarani e 192 na Terra Indígena de Comboios. As 130 famílias da Terra Indígena de Resplendor receberam o auxílio extra emergencial, além de água, silagem de milho, sal mineral para bovinos e ração. Foi realizado também o pagamento de auxílio financeiro emergencial a 179 pessoas elegíveis da Comunidade Quilombola de Degredo e 210 dos Faiscadores, em Santa Cruz do Escalvado e Rio Doce. E, para dar prosseguimento às ações de proteção social (PG005, pág. 54), foram assinados novos termos de cooperação técnica e financeira com os municípios de Ipaba, Bom Jesus do Galho e Conselheiro Pena.

Garantir apoio psicopedagógico às escolas impactadas de Mariana e Barra Longa é um dos objetivos do Programa de Recuperação das Escolas e Reintegração da Comunidade (PG011, pág. 151) que concluiu, em janeiro, a identificação dos alunos

para este fim. Ainda em Barra Longa, foram concluídos os projetos da obra de restauro em imóvel tombado, no âmbito do Programa de Memória Histórica, Cultural e Artística (PG012, pág. 159). Para fomentar as atividades esportivas, de lazer, culturais e artísticas, também foi concluído em Santa Cruz do Escalvado e Paracatu de Baixo o apoio com a estrutura de suporte para realização da festa de São Sebastião e de Folia de Reis, respectivamente. Foi publicado também o Edital Doce com a realização de oficinas para esclarecimento de dúvidas em Linhares, Aracruz e São Mateus, no Estado do Espírito Santo (PG013, pág. 167). E, para dar continuidade ao processo de interfaces da educação para planejamento de territórios sustentáveis, no âmbito da educação ambiental (PG033, pág. 339), foi concluída a assinatura do termo de parceria com a Fundação Francisca Veras, para formação e engajamento de 10 assentamentos da Reforma Agrária em Minas Gerais, com o curso técnico em Agroecologia e Restauração Florestal.

Em Mariana, foi entregue para a prefeitura a metodologia de inteligência de negócio, que é composta pelo índice de desenvolvimento municipal e pesquisa qualitativa, identificação de setores com mais potencial para atração de investimentos, recomendações e propostas de valor. Foram iniciadas também as capacitações presenciais do projeto em parceria com a *BrazilFoundation*, que tem a missão de desenvolver negócios coletivos e capacitações. Tais ações compreendem o estímulo ao desenvolvimento e a diversificação econômica da região (PG018, pág. 210).

Os micro e pequenos negócios também merecem destaque dentre as ações realizadas pela Fundação Renova em janeiro (PG019, pág. 218). Foram realizadas oficinas de precificação de produtos em Mariana e Barra Longa, além da apresentação de uma das etapas do projeto Assessoria para Desenvolvimento da Cultura Empreendedora, em parceria com o Instituto Criare Rio, em Bento Rodrigues e Paracatu de Baixo. Além destas ações, foram promovidos cursos de qualificação profissional em Mariana

e palestras, seminários e assistências aos fornecedores dos municípios de Mariana e Governador Valadares (PG020, pág. 226).

Todos os meses, grande parte das informações dos programas da Fundação Renova podem ser obtidas pelas iniciativas de comunicação à população (PG006, pág. 65; PG035, pág. 356 e PG036, pág. 362), seja pelo site, integração, diálogo e relacionamento contínuo por meio de reuniões e visita ao Centro de Informação Técnica em Mariana, dentre outros. O contato pode ser feito também pelos canais de relacionamento e ouvidoria disponíveis. A ouvidoria vem, desde a chegada do novo ouvidor-geral no final de 2019, passando por melhorias nos processos de gestão das manifestações, assegurando o registro, qualificação, apuração e respostas às reclamações e denúncias recebidas.

Eixo Reconstrução e Infraestrutura

A frente de Melhoria dos Sistemas de Abastecimento de Água avançou consideravelmente no mês de janeiro (PG032, pág. 322), com a conclusão dos projetos executivos das melhorias na ETA de Linhares e da adutora de água tratada de Mascarenhas, que liga o distrito à ETA de Baixo Guandu, ambos no Espírito Santo. Foram entregues também duas bombas ao Serviço Autônomo de Água e Esgoto de Linhares, a emissão da declaração de utilidade pública da adutora do rio Corrente Grande pela Prefeitura de Governador Valadares e aumento da blendagem (mistura) de água na ETA de Regência, sendo 60% da água proveniente de poço tubular recuperado e apenas 40% de caminhões pipa. Em relação às obras de abastecimento, foram iniciadas a adequação do barrilete da captação da Lagoa Nova de Linhares e seguem avançando as obras de melhoria das ETAs de Governador Valadares e Periquito, do ramal principal e de limpeza da área da captação no rio Corrente Grande em Governador Valadares.

Para as ações compensatórias de coleta e tratamento de esgoto e de destinação de resíduos sólidos nos municípios da Área Ambiental 2 (PG031, pág. 312), dois novos repasses foram realizados. Em janeiro, foram contemplados os municípios de São Domingos do Prata e São José do Goiabal, que receberam, respectivamente, R\$ 90.250,00 para elaboração do Plano de Recuperação de Áreas Degradadas (PRAD) por lixão/aterro, e R\$ 319.461,69 para ampliação e adequação do sistema de esgotamento sanitário da sede do município. A Fundação Renova também repassou ao Banco de Desenvolvimento do Estado de Minas Gerais (BDMG) R\$ 2.302.724,29 referentes ao total planejado de repasses para os municípios neste trimestre.

Em busca da recuperação das demais comunidades e infraestruturas impactadas entre Fundão e Candonga (PG010, pág. 139), foram realizadas ações de manutenção de acessos pavimentados e não pavimentados em vários trechos, além da instalação de bebedouros em Barra Longa e Santa Cruz do Escalvado. Apesar do empenho na realização destas atividades em janeiro, houve paralização dos serviços no município de Barra Longa em função de manifestações populares ocorridas no local.

A frente para reconstrução de vilas (PG008, pág. 118) prevê três reassentamentos coletivos — Bento Rodrigues e Paracatu de Baixo, em Mariana, e Gesteira, no município de Barra Longa (MG) — bem como o reassentamento familiar, que assiste a pessoas que possuíam propriedades atingidas pela lama ao longo do rio e a desistentes dos reassentamentos coletivos. A seguir, são apresentadas as ações realizadas nestes locais durante o mês de janeiro:

Bento Rodrigues — a reconstrução de Bento Rodrigues vem avançando a cada mês. Em janeiro, a linha de transmissão de energia elétrica, com 13.800 Volts, até a portaria 1 do reassentamento foi concluída. Algumas obras também avançaram com o início das fundações em três novos ID's da quadra D1.

Paracatu de Baixo — em janeiro foi concluída uma fundação dentro da Área 1, dando continuidade às obras no terreno que abrigará o reassentamento de Paracatu de Baixo.

Gesteira — seguem as discussões referentes ao reassentamento de Gesteira. Foi obtido consenso em 41 das 55 diretrizes propostas pela comunidade, no entanto, novas discussões serão necessárias para readequação das demais diretrizes. O tema foi abordado também nas discussões da Ação Civil Pública de 155 bilhões de reais.

Reassentamento Familiar e Reconstruções — Essas modalidades consistem na compra de imóvel com edificações e benfeitorias sem a necessidade de reformas, compra de imóvel com edificações e benfeitorias com necessidade de reformas, compra de terreno e posterior construção das edificações e benfeitorias e construção de edificações e benfeitorias na propriedade atingida (origem). Uma das dificuldades ainda tem sido a identificação de imóveis que sejam compatíveis com os anseios e direitos dos futuros moradores.

As páginas a seguir contêm o detalhamento destas e de muitas outras ações.

Boa leitura!

PG001 Levantamento e Cadastro dos Impactados

Eixo Pessoas e Comunidades

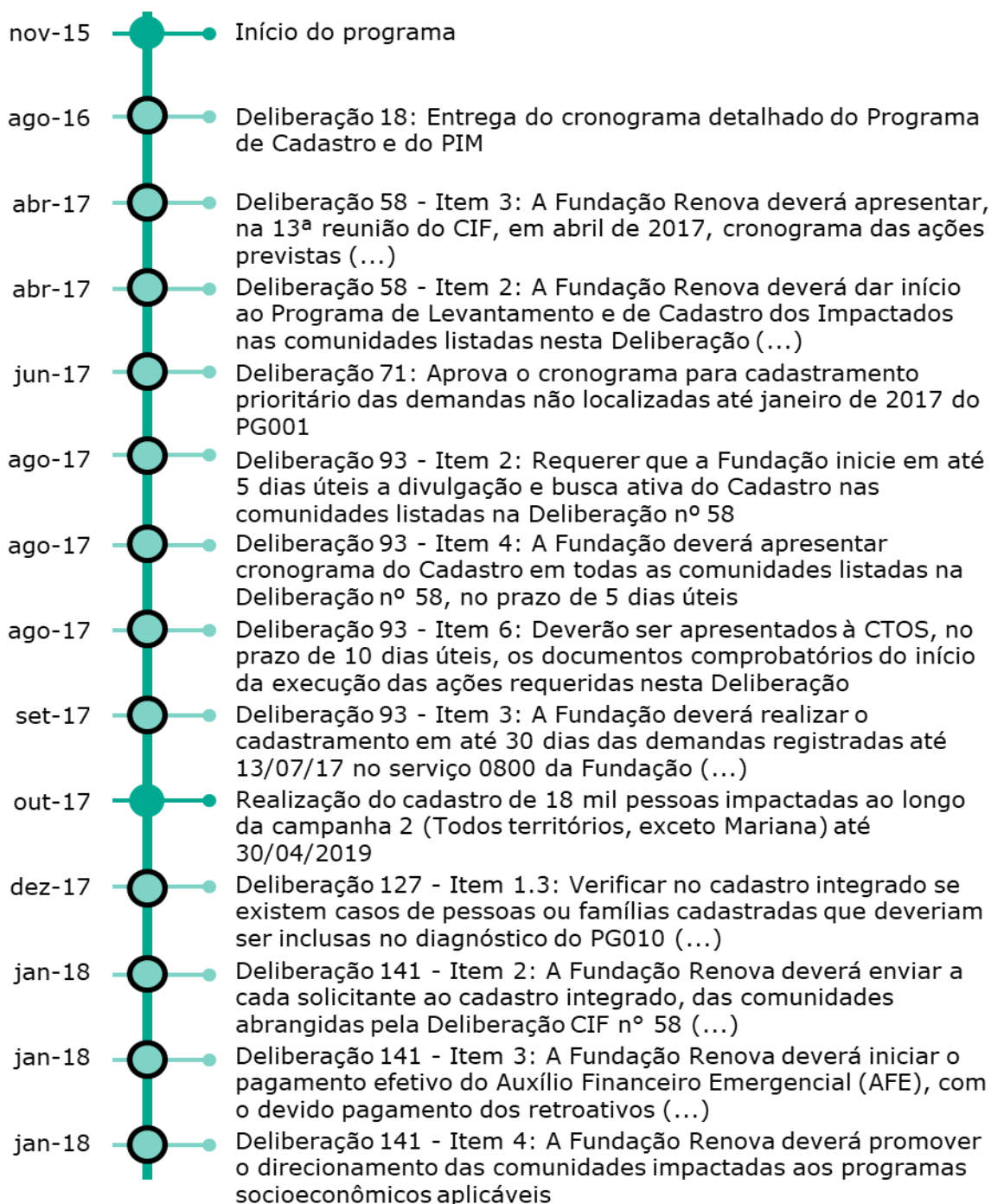
Objetivo

Levantar informações quanto às perdas materiais e das atividades econômicas através da realização do cadastro individualizado de pessoas físicas e jurídicas (apenas micro e pequenas empresas), impactadas na área de abrangência socioeconômica do Termo de Transição e Ajustamento de Conduta (TTAC). As informações levantadas pelo cadastro serão utilizadas para a realização de estudos e avaliações socioeconômicas, voltados para apoiar a implementação de ações de reparação e compensação dos impactos socioeconômicos.

Cláusulas do TTAC: 19, 20, 22, 25, 26 e 28 – Em andamento.

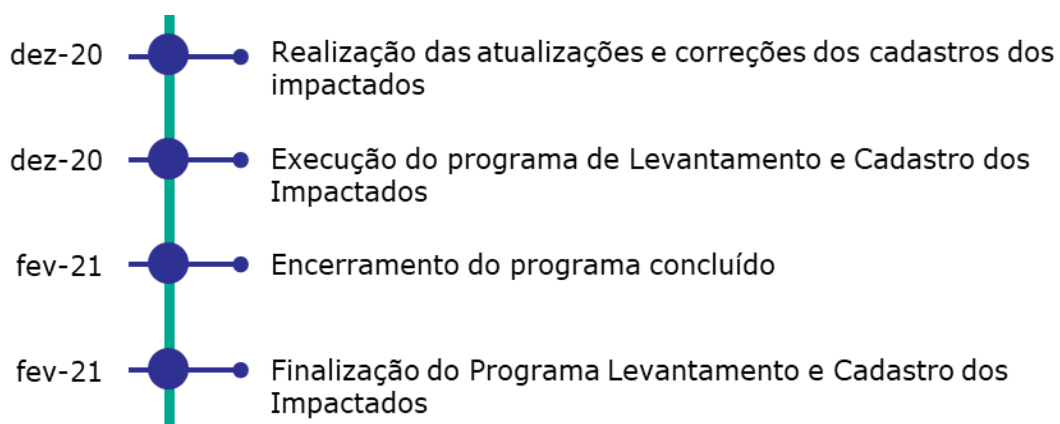
Deliberações que impactam escopo e prazo: 251 e 346 – Concluídas internamente.

Marcos do Programa



- jan-18 ● Deliberação 141 - Item 5: A Fundação Renova deverá informar ao CIF e à Câmara Técnica as providências adotadas para as solicitações, no prazo de 20 dias
- jan-18 ● Deliberação 141 - Item 1: Ratificar o conteúdo da Deliberação CIF nº 58 e da Deliberação CIF nº 93, concluindo pelo não atendimento da notificação nº 03/2017-13CI/GABIN (...)
- jun-18 ● Deliberação 167 - Item 1: Deverá ser apresentado à CTOS um plano de ação até o dia 06/06/18, sem prejuízo do início imediato das ações
- jul-18 ● Deliberação 167 - Item 2: A Fundação Renova deverá incluir nos programas socioeconômicos os impactados que já foram inseridos no Programa de Cadastro, no prazo de 45 dias
- set-18 ● Realização do cadastro de 45 mil pessoas impactadas ao longo da campanha 1 (Todos territórios, exceto Mariana) até 30/04/2019
- fev-19 ● Deliberação 251: Aprovar as recomendações da NT nº 029/2018/CTOS-CIF, que analisou do Escopo do Programa de Cadastro Integrado, o qual deverá ser revisado em 45 dias
- fev-19 ● Deliberação 234 - Item 3: A Fundação Renova realize o cadastramento dos artesão(as)s, e associações de artesanato, no prazo de 90 dias corridos (...)
- mar-19 ● Deliberação 234 - Item 4: Determina que a Fundação Renova apresente o planejamento de atividades com cronograma referente às ações estruturantes (...)
- abr-19 ● Deliberação 234 - Item 5: Determina que a Fundação Renova apresente até 10 dias após o fim do prazo estipulado..relatório das ações implementadas em prol de artesão(a)s (...)
- abr-19 ● Realização do cadastro de 28 mil pessoas impactadas ao longo da campanha 3 (Todos territórios, exceto Mariana) até 30/04/2019
- abr-19 ● Finalização de Cadastro das frentes Bento Rodrigues, Paracatu de Baixo e Comunidades rurais (Mariana) até data de corte (30/04/2019)
- jul-19 ● Deliberação 292: Notifica a Fundação Renova(..)referente ao reconhecimento, cadastro e inclusão nos programas previstos no TTAC dos artesãos impactados (...)
- nov-19 ● Realização do cadastro dos impactados remanescentes (todos os territórios, exceto Mariana)
- dez-19 ● Deliberação 346 - Item 2: Estabelecer o prazo de 20 dias corridos para que a Fundação Renova apresente à CTOS a comprovação de retomada do cadastramento (...)

- mar-20 ● Validação da definição do programa de Levantamento e Cadastro dos Impactados pelo CIF
- mar-20 ● Realização do cadastro dos impactados remanescentes em Mariana e disponibilização dos laudos no sistema
- mar-20 ● Cláusula 22: Caberá à Fundação definir, a partir dos estudos técnicos, se a pessoa física ou jurídica, famílias ou comunidades, atenderam aos requisitos e critérios para ser cadastrado (...)
- mar-20 ● Deliberação 127 - Item 1.2 e 2: Realizar o cadastro dos impactados não encontrados no cadastro integrado durante a 3ª campanha
- mar-20 ● Deliberação 167 - Item 3: A Fundação Renova deverá realizar o cadastro integrado, bem como a inserção nos programas socioeconômicos, no prazo de 90 dias corridos
- mar-20 ● Disponibilização dos laudos e portólios dos cadastrados remanescentes (todos os territórios, exceto Mariana) no sistema
- mar-20 ● Realização do cadastro dos impactados remanescentes das comunidades rurais e disponibilização dos laudos no sistema
- dez-20 ● Comunicação de devolutivas aos solicitantes de cadastro da campanha 3 e remanescentes (todos os territórios, exceto Mariana)
- dez-20 ● Cláusula 19: Em até 8 meses da assinatura deste acordo, a Fundação deverá concluir o procedimento de cadastramento individualizado dos impactados (...)
- dez-20 ● Cláusula 20: Deverá ser identificada a totalidade das áreas em que se constatarem impactos (...), em estudo contratado pela Fundação e realizado por instituição independente (...)
- dez-20 ● Cláusula 25: Dar conhecimento ao CIF trimestralmente do andamento do cadastro
- dez-20 ● Cláusula 26: As pessoas identificadas como impactadas deverão ser informadas pela Fundação dos direitos e programas previstos neste acordo
- dez-20 ● Cláusula 28: A Fundação deverá criar mecanismos permanentes de atualização, revisão e correção do cadastro (...)
- dez-20 ● Deliberação 19: Requer à Fundação o encaminhamento mensal à CTOS das bases de dados referentes ao programa de Cadastro e PIM, para que sejam validadas pelo CIF



- Concluído ● Em Andamento ● Planejado ● Reprogramado
- Concluído Internamente ○ Marcos com bordas identificam Cláusulas e Deliberações

Entregas e fatos relevantes do mês

- No cadastramento de Mariana foram realizadas 1.325 entrevistas, superando a estimativa inicial de 1.175, correspondentes à Fase 1 – aplicação do formulário de cadastro (acumulado desde o início do programa até 06/02/2020). (Fonte: P01-RLD-001-00_Quantitativo_P01_PMO_2020_200206.xlsx);
- Foram realizadas 724 vistorias (acumulado desde o início do programa até 06/02/2020), que representa 94% do total de 770 propriedades estimadas. **Causa:** baixa mobilização de famílias em relação à capacidade instalada. **Contramedida:** Não se aplica. A Fundação Renova não tem controle sobre o agendamento das vistorias. Esse agendamento é controlado pela Cáritas. (Fonte: P01-RLD-001-00_Quantitativo_P01_PMO_2020_200206.xlsx);
- Foram enviados ao CIF 34.558 cadastros de propriedades referentes às campanhas 1, 2 e 3 (acumulado desde o início do programa até janeiro/2020), dos quais 34.073 já estão disponíveis no Sistema de Gestão de *Stakeholders* (SGS). Esses valores não contemplam os cadastros de Mariana. (Fonte: P01-RLD-002-00_ITSE_PRO_CAMPANHACIF_200210.xlsx e P01-RLD-003-00_ITSE_PRO_CAMPANHACIF + PROPRIEDADES_200210.xlsx).

Próximas entregas

- Finalizar os cadastros de remanescentes de Mariana. Esta entrega refere-se ao Marco "Finalização do universo de cadastros de impactados remanescentes de Mariana".

Desafios

- Finalizar a etapa de vistorias e emissão de Laudos em Mariana;
- Obter aprovação da definição do programa na Câmara Técnica e CIF;
- Atendimento aos solicitantes do Cadastro Fase 2.

Indicadores/Grandes Números

Os resultados para os indicadores “Taxa de atendimento aos Manifestantes”, “Taxa de atendimento ao cadastro emergencial”, “Taxa da devolutiva da avaliação de impacto”, “Taxa de manifestantes de cadastro não localizados”, “Cadastro Mariana - Fase 1 - Número de Entrevistas” e “Cadastro Mariana - Fase 2 - Número de Vistorias”, têm reporte mensal e os gráficos abaixo expõem os resultados dos períodos avaliados até a presente data, com a respectiva comparação em função da meta estipulada.

Os resultados e justificativa do desvio para o indicador “Taxa de atendimento aos manifestantes” estão descritos a seguir.

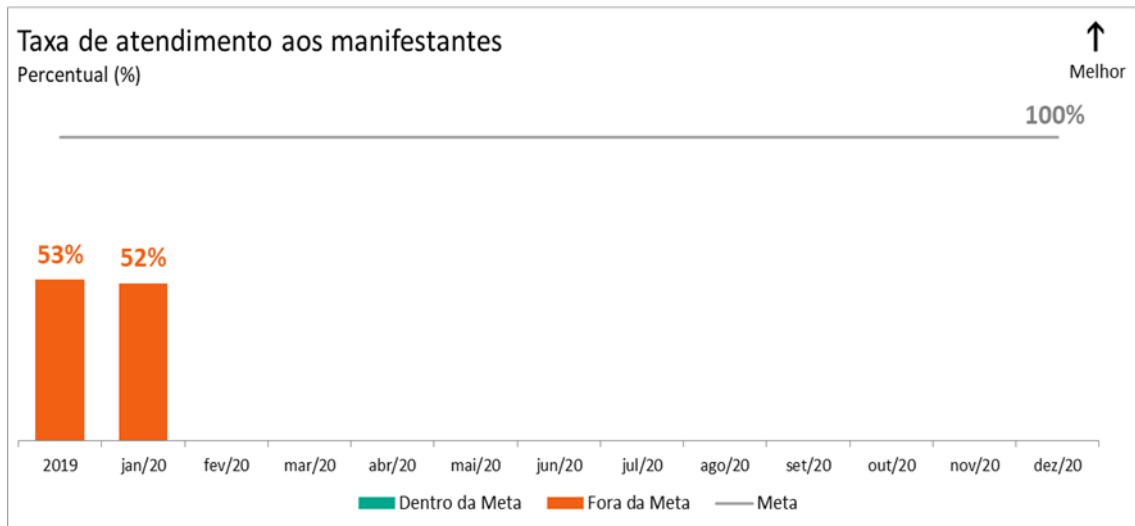


Gráfico 1. Taxa de atendimento aos manifestantes. Gráfico Acumulado. Fonte: P01-RLD-004-00_Anexo 4_200210.xlsx.

Causa: O universo de manifestações considera o montante da Fase 2, que teve início em outubro de 2019. **Contramedida:** Planejar e executar a Fase 2 com o objetivo de dar continuidade ao atendimento das manifestações.

Os resultados e justificativa do desvio para o indicador “Taxa de atendimento ao cadastro emergencial” estão descritos a seguir.



Gráfico 2. Taxa de atendimento ao cadastro emergencial. Gráfico Acumulado. Fonte: P01-RLD-004-00_Anexo 4_200210.xlsx.

Causa: Montante de ligações remanescentes não finalizadas. **Contramedida:** Ligar para os 5% restantes para a conclusão do atendimento ao cadastro emergencial.

Os resultados e justificativa do desvio para o indicador “Taxa de devolutiva de avaliação de impacto” estão descritos a seguir.

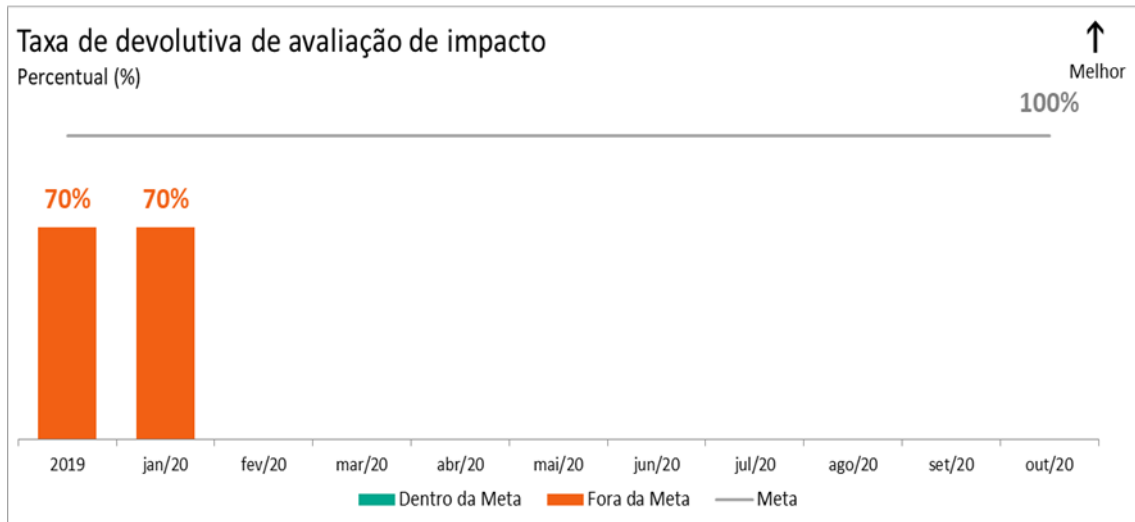


Gráfico 3. Taxa de devolutiva de avaliação de impacto. Gráfico Acumulado. Fonte: P01-RLD-005-00_Devolutivas_200210.xlsx e P01-RLD-003-00_ITSE_PRO_CAMPANHACIF + PROPRIEDADES_200210.xlsx.

Causa: Devolutivas da campanha de cadastro vigente não iniciada. **Contramedida:** Enviar as devolutivas após a conclusão da elaboração dos portfólios, que será realizada em março de 2020.

Os resultados do indicador “Taxa de não localizados” estão descritos a seguir.

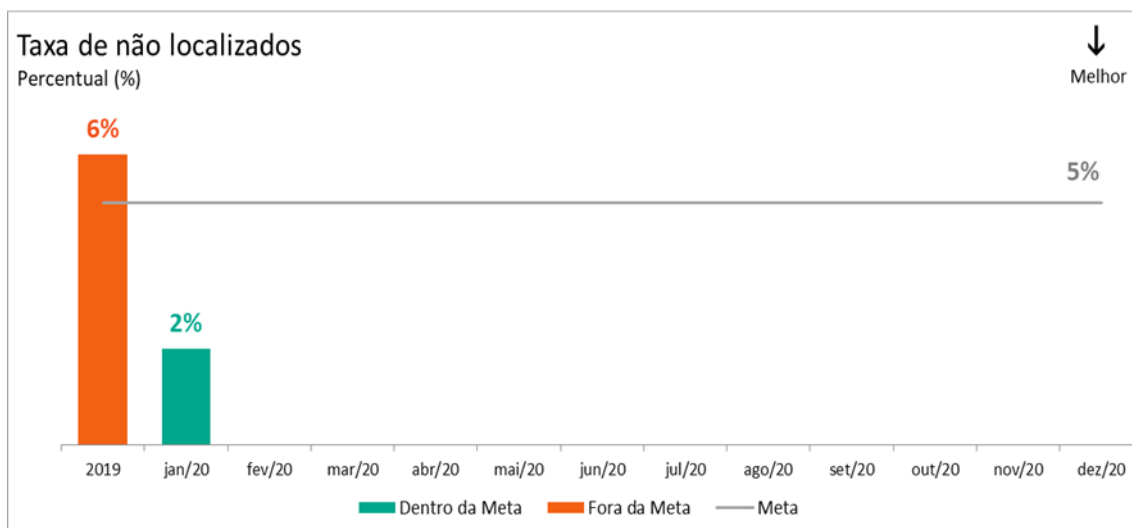


Gráfico 4. Taxa de não localizados. Gráfico Mensal. Fonte: P01-RLD-004-00_Anexo 4_200210.xlsx.

Os resultados do indicador “Cadastro Mariana - Fase 1 - Número de Entrevistas” estão descritos a seguir.

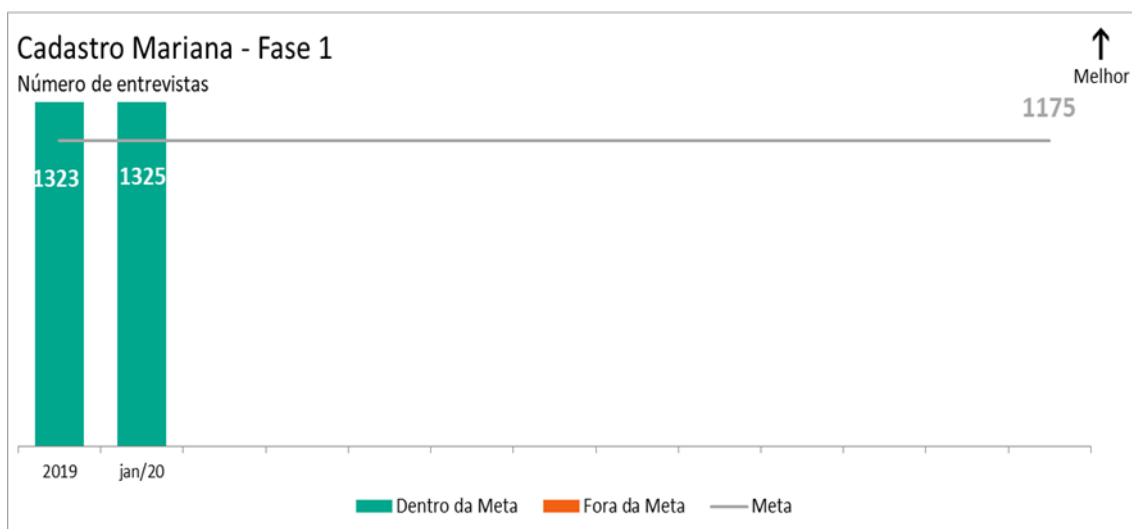


Gráfico 5. Cadastro Mariana - Fase 1. Gráfico Acumulado. Fonte: P01-RLD-001-00_Quantitativo_P01_PMO_2020_200206.xlsx.

Os resultados e justificativa do desvio para o indicador “Cadastro Mariana - Fase 2 - Número de Vitorias” estão descritos a seguir.

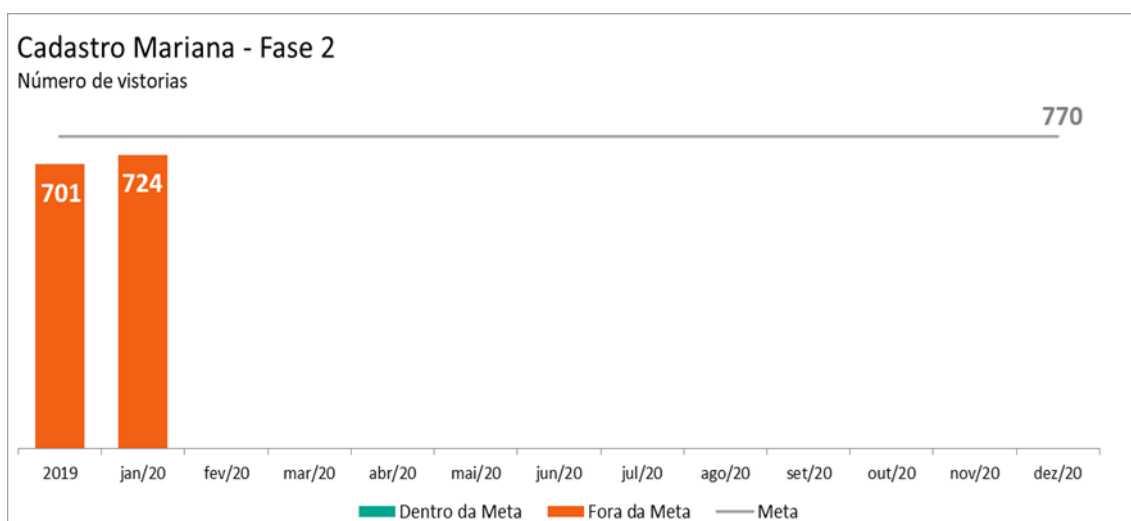


Gráfico 6. Cadastro Mariana - Fase 2. Gráfico Acumulado. Fonte: P01-RLD-001-00_Quantitativo_P01_PMO_2020_200206.xlsx

Causa: Baixa mobilização de famílias em relação à capacidade instalada.

Contramedida: Não se aplica. A Fundação Renova não tem controle sobre o agendamento das vistorias. Esse agendamento é controlado pela Cáritas.

PG002 Ressarcimento e Indenização dos Impactados

Eixo Pessoas e Comunidades

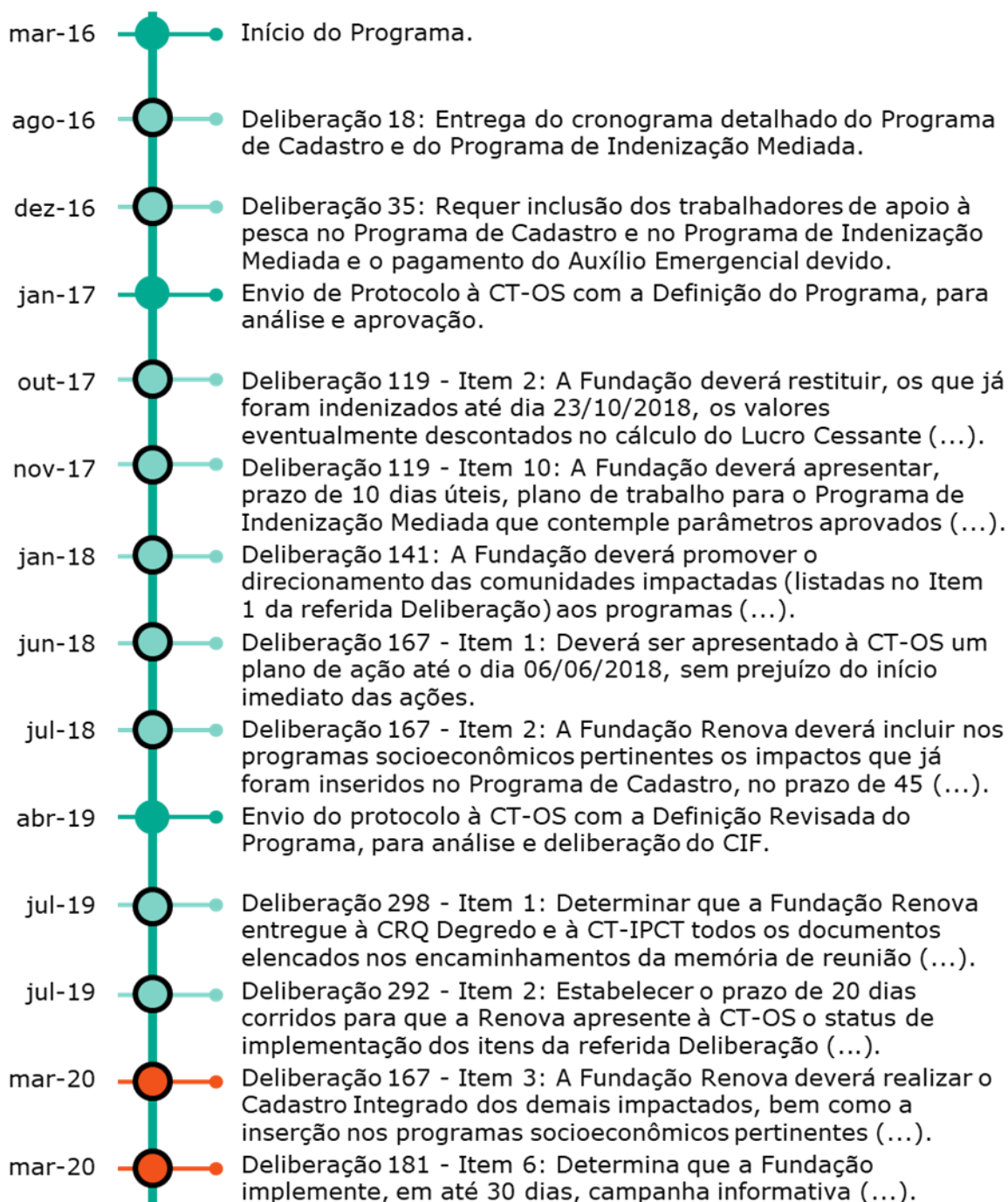
Objetivo



Ressarcir pessoas físicas ou jurídicas (neste último caso, apenas micro e pequenas empresas) que tenham sofrido danos materiais, lucro cessante e/ou morais, bem como perdas referentes às suas atividades econômicas, em consequência direta do rompimento da barragem de Fundão, de forma justa, célere, simples, transparente e sem a burocracia e os ônus de uma ação judicial.

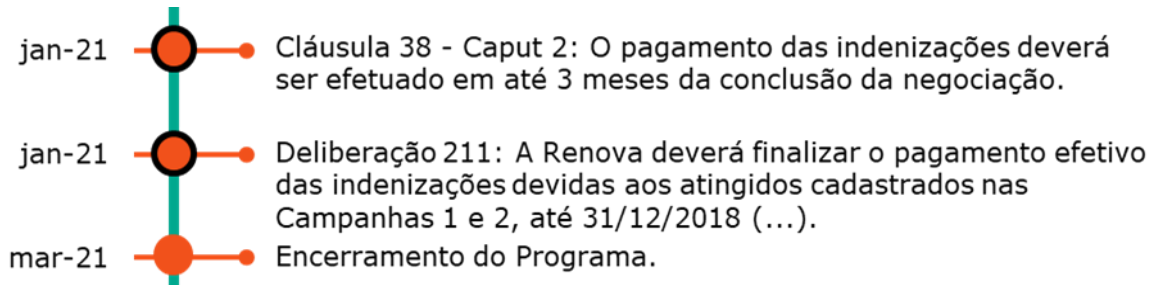
Cláusulas do TTAC: 38 – Reprogramada.

Deliberações que impactam escopo e prazo: 18, 35, 119 – Itens 2 e 10, 141 – Item 4, 167 – Itens 1 e 2, 292 – Item 2, 298 – Item 1 – Concluídas internamente; 118 – Item 2, 167 - Item 3, 181 - Itens 5, 6, 7 e 8, 182 – Item 3, 211 - Item 2 – Reprogramadas; 111 - Item 6 – Planejada.

Marcos do Programa



- mar-20  Deliberação 181 - Item 7: Estabelece que a Fundação apresente à CT-OS a lista nominal dos atingidos que alegavam duplo ou múltiplo impacto e assinaram "Termo de Renúncia" (...).
- mar-20  Aprovação da Definição do programa pela CT-OS e CIF.
- mar-20  Finalização das pendências de pagamento de lucro cessante 2018 (falecidos e agentes públicos).
- mar-20  Finalização do procedimento de indenização de lucro cessante referente ao ano de 2019.
- out-20  Finalização dos atendimentos e pagamentos das famílias com pendências em todos os escritórios exceto Mariana (Fase 1).
- dez-20  Finalização dos atendimentos e indenizações pendentes de Dano Água.
- dez-20  Finalização dos atendimentos e pagamentos das famílias cadastradas - Escritório Mariana.
- dez-20  Finalização dos atendimentos e pagamentos das famílias cadastradas em todos os escritórios na Fase 2 do Programa de Cadastro.
- jan-21  Deliberação 111 - Item 6: Delibera sobre o pagamento das indenizações referentes a danos morais e materiais do Programa de Indenização Mediada e aprova a solicitação de dilação (...).
- jan-21  Deliberação 181 - Item 5: Determina à Fundação Renova que divulgue o TERMO DE ACORDO padrão, nos Escritórios do Programa de Indenização Mediada e no site da Fundação (...).
- jan-21  Deliberação 181 - Item 8: Deve ser assegurada, no menor espaço de tempo possível, a implementação da assessoria jurídica gratuita, com independência e equidade (...).
- jan-21  Deliberação 182 - Item 3: Determina a revisão dos valores das indenizações já pagas a pescadores que declararam no Cadastro Integrado o ofício de pescador(a) profissional.
- jan-21  Deliberação 118 - Item 2: Requerer que a Fundação ajuste a redação do Termo de Conciliação do Programa de Indenização Mediada, de modo a esclarecer que o pagamento das (...).
- jan-21  Cláusula 38 - Caput 1: O PROGRAMA DE NEGOCIAÇÃO COORDENADA deverá ser concluído no prazo máximo de 12 (doze) meses da assinatura deste Acordo (...).



- Concluído
- Em Andamento
- Planejado
- Reprogramado
- Concluído Internamente
- Marcos com bordas identificam Cláusulas e Deliberações

Entregas e fatos relevantes do mês

- Pagamento de 11 (onze) indenizações das campanhas 1, 2 e 3. Até o momento, foi realizado o pagamento de 9.578 indenizações. (Fonte: Pagamento de Indenizações);
- Pagamento de 33 (trinta e três) indenizações da campanha Mariana. Até o momento, foi realizado o pagamento de 249 indenizações. (Fonte: Pagamento de Indenizações);
- Realização de 2.944 atendimentos e 266 pagamentos referentes ao lucro cessante de 2019. (Fonte: P02-RLD-000-00-1636-200131.xlsx).

Próximas entregas

- Continuar o tratamento dos cadastros das Campanhas 1, 2 e 3. Esta entrega refere-se ao Marco "Finalização dos atendimentos e pagamentos das famílias cadastradas em todos os escritórios exceto Mariana (Campanhas 1, 2 e 3)";
- Continuar o tratamento dos cadastros em Mariana. Esta entrega refere-se ao Marco "Finalização dos atendimentos e pagamentos dos cadastros elegíveis do Escritório Mariana";
- Continuar os atendimentos para o pagamento do Lucro Cessante referente ao ano de 2019. Esta entrega refere-se ao Marco "Finalização do procedimento de indenização de lucro cessante referente ao ano de 2019".

Desafios

- Receber os dossiês da Cáritas Brasileira – Assessoria Técnica para realizar as tratativas em Mariana/MG.

Indicadores/Grandes Números

Tabela 1. Indicadores. Fonte: Definição do Programa.

INDICADOR	FÓRMULA DE CÁLCULO
Taxa de atendimento Dano Geral	$(\text{Cadastros indenizados}) / (\text{Total de cadastros elegíveis ao programa})$
Taxa de adesão Dano Geral	$(\text{Total de cadastros que aceitaram proposta}) / (\text{Total de cadastros com proposta apresentada})$
Taxa de pagamento Dano Geral	$(\text{Cadastros indenizados}) / (\text{Total de cadastros elegíveis à indenização que aceitaram as propostas})$

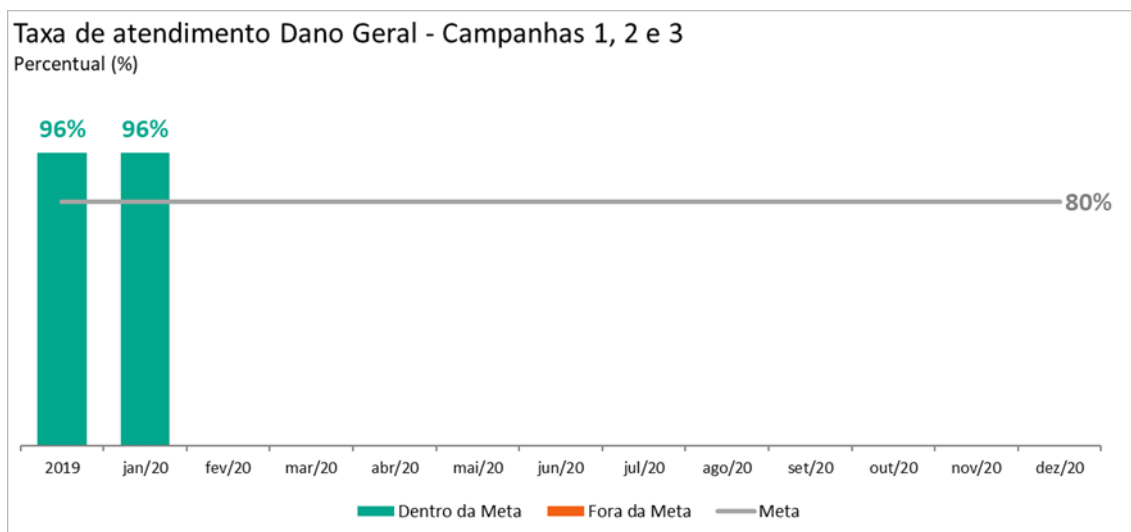


Gráfico 2. Taxa de Atendimento Dano Geral (Campanhas 1, 2 e 3 - janeiro/2020). Gráfico Acumulado. Fonte: Pagamento de Indenizações.

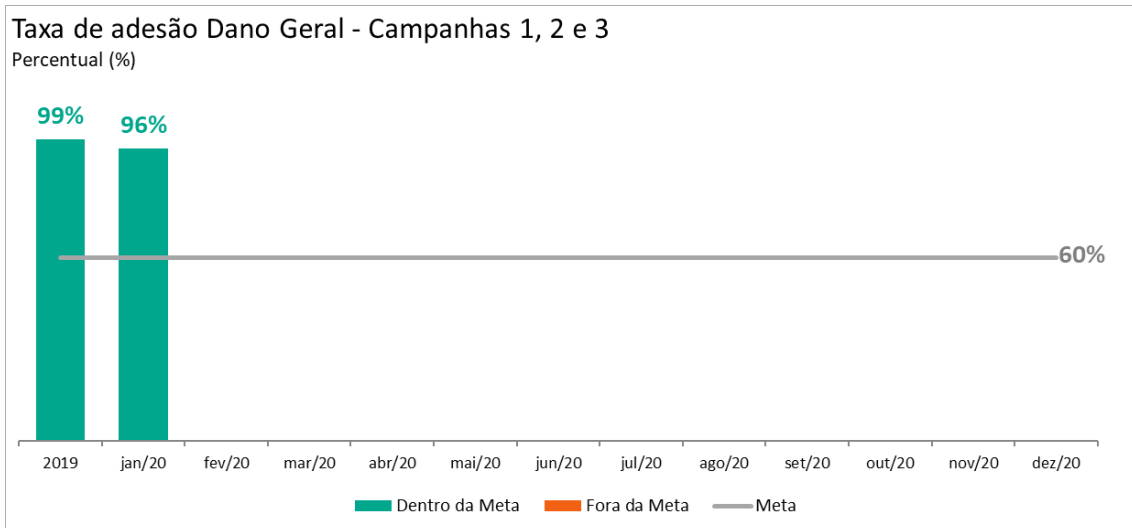


Gráfico 3. Taxa de Adesão Dano Geral (Campanhas 1, 2 e 3 – janeiro/2020). Gráfico Acumulado. Fonte: Pagamento de Indenizações.

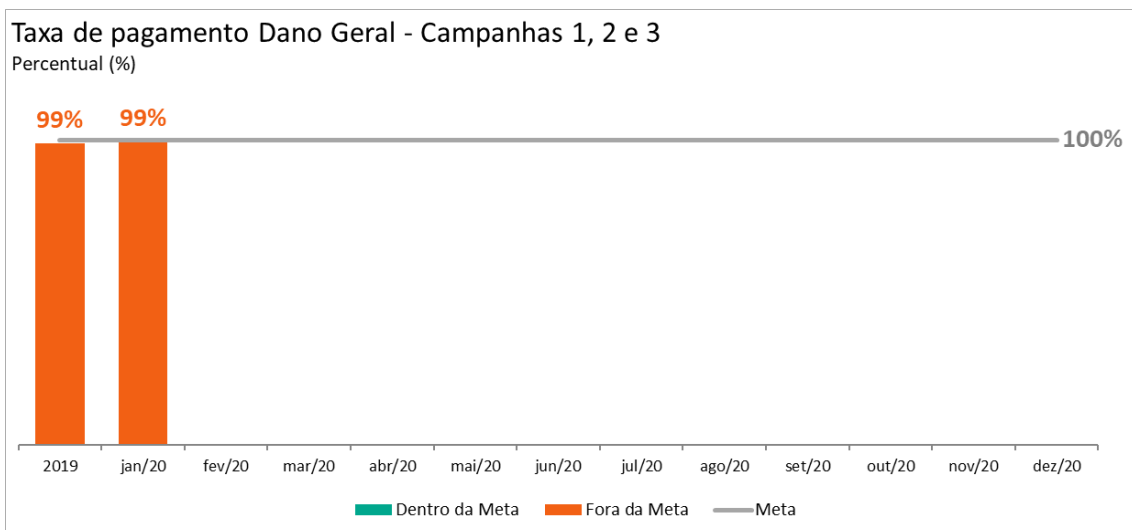


Gráfico 4. Taxa de Pagamento Dano Geral (Campanhas 1, 2 e 3 – janeiro/2020). Gráfico Acumulado. Fonte: Pagamento de Indenizações.

PG003 Proteção e Recuperação da Qualidade de Vida dos Povos Indígenas

Eixo Pessoas e Comunidades

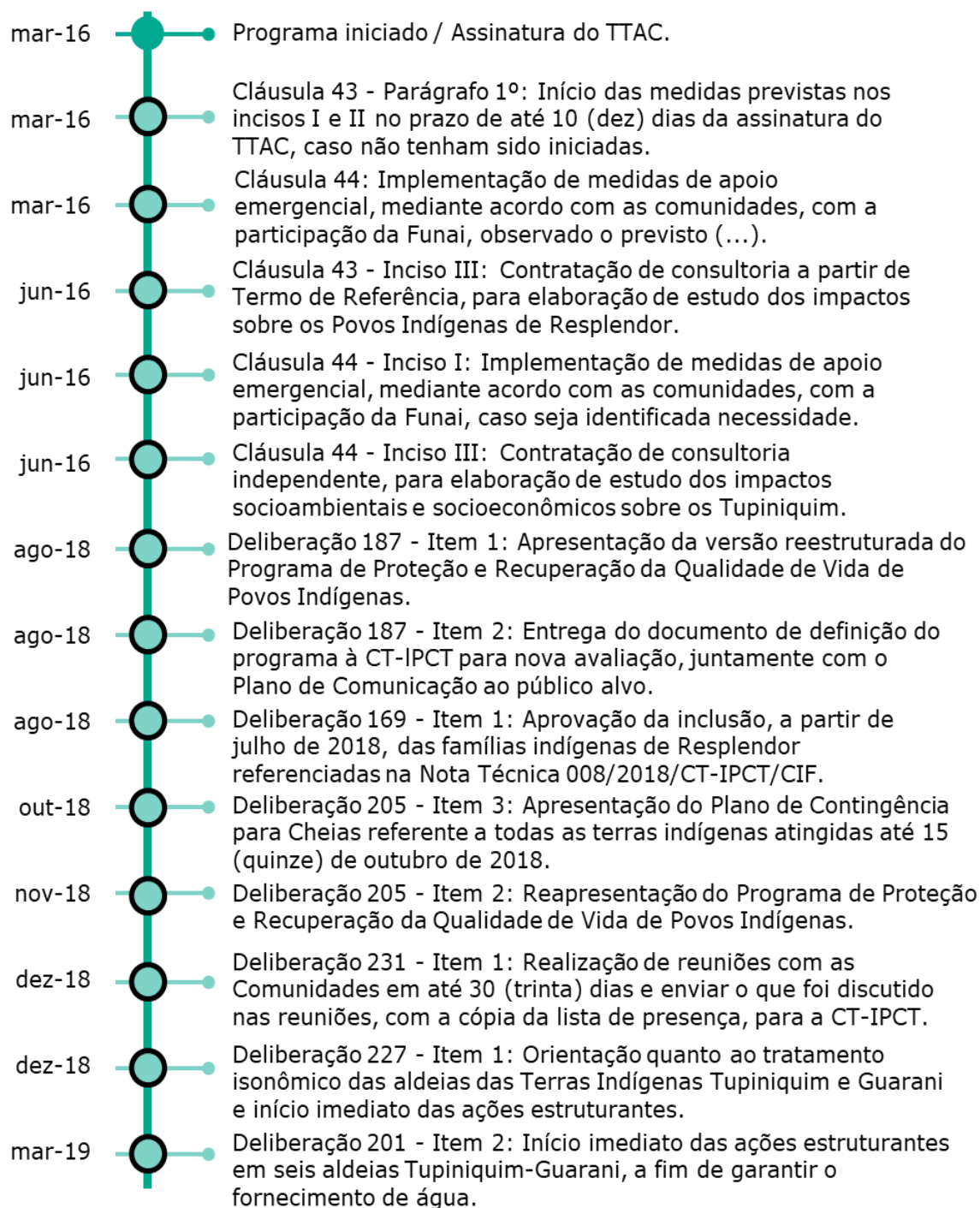
Objetivo

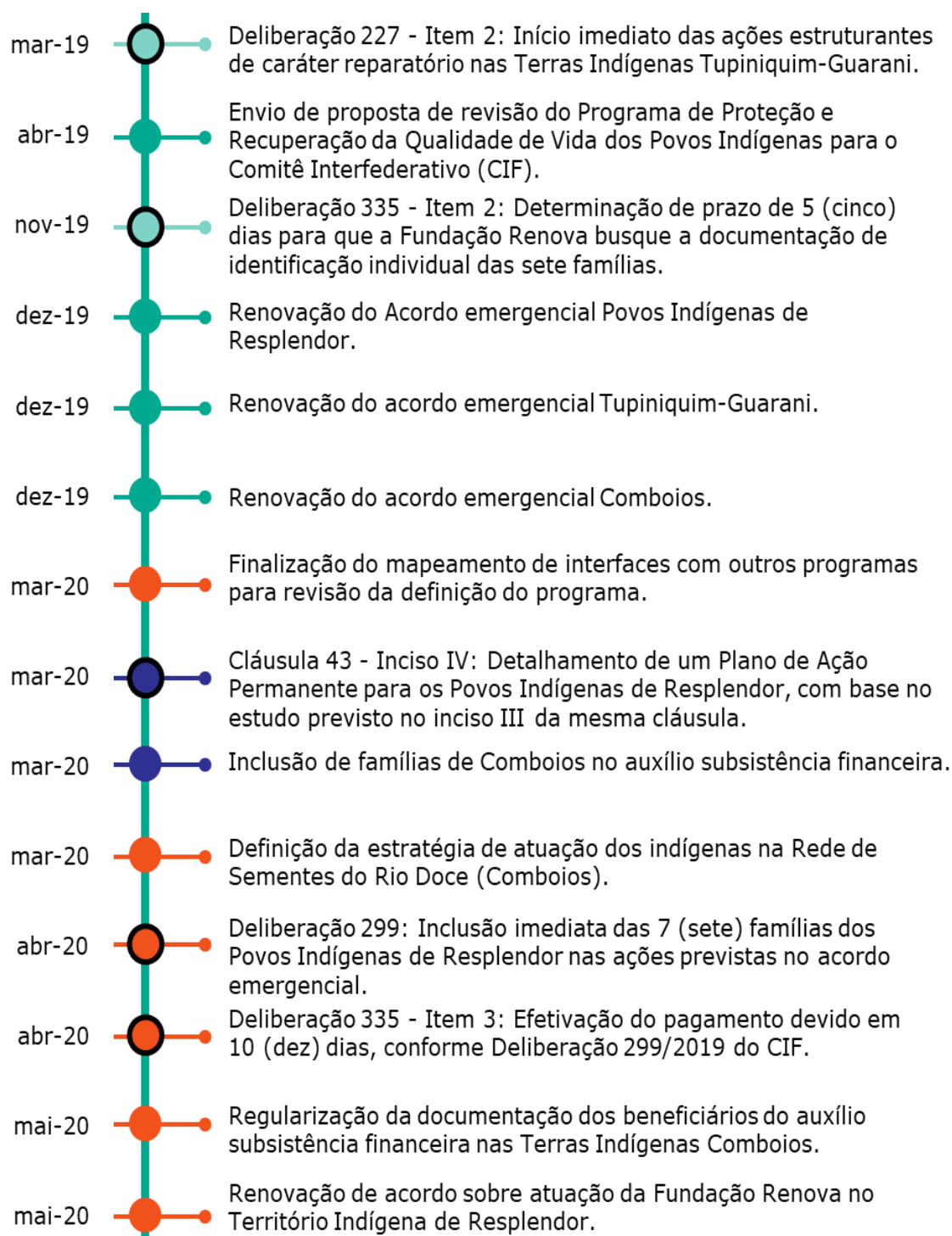
O Programa tem por objetivo implantar as ações reparatórias e compensatórias para povos e comunidades tradicionais em acordo com os eventuais impactos identificados a partir dos estudos conforme Cláusulas 39 a 45 do Termo de Transação e Ajustamento de Conduta (TTAC).

Cláusulas do TTAC: 39, 43 – Incisos I, II, IV e V, 44 – Incisos II e IV - Em andamento; 43 – Parágrafo 1º e inciso III, 44 – Incisos I e III – Concluídas internamente; 44 – Inciso V – Planejadas.

Deliberações que impactam escopo e prazo: 169 – Item 1, 187 – Itens 1 e 2, 201 – Item 2, 205 – Itens 2 e 3, 227 – Itens 1 e 2, 231 – Item 1, 335 – Item 2 e 360 – Concluídas internamente, 335 – Item 3 e 299 - descumprida; 200 – Item 1, 206 – Item 1 e 231 – Itens 2 e 3 – Em andamento.

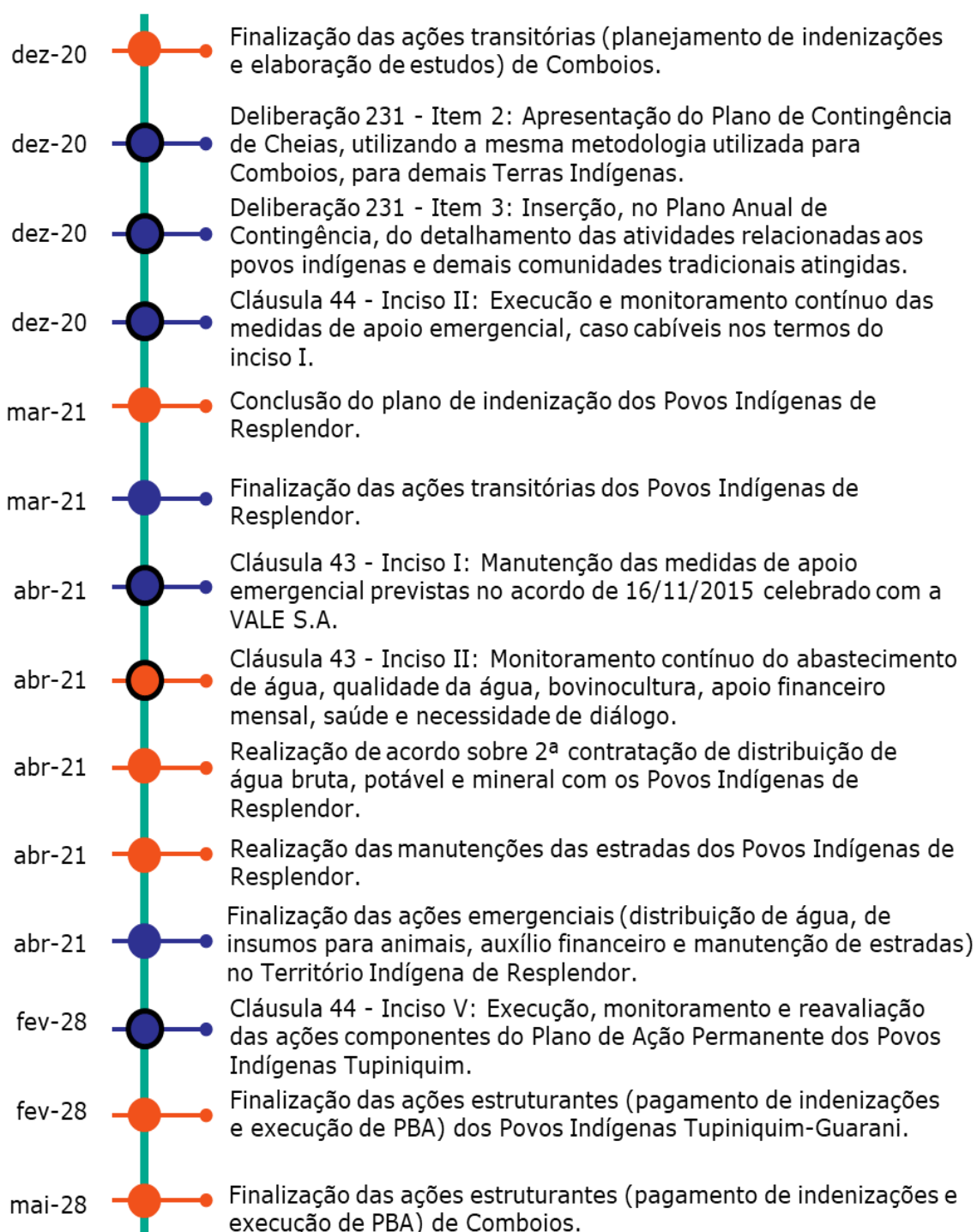
Marcos do Programa

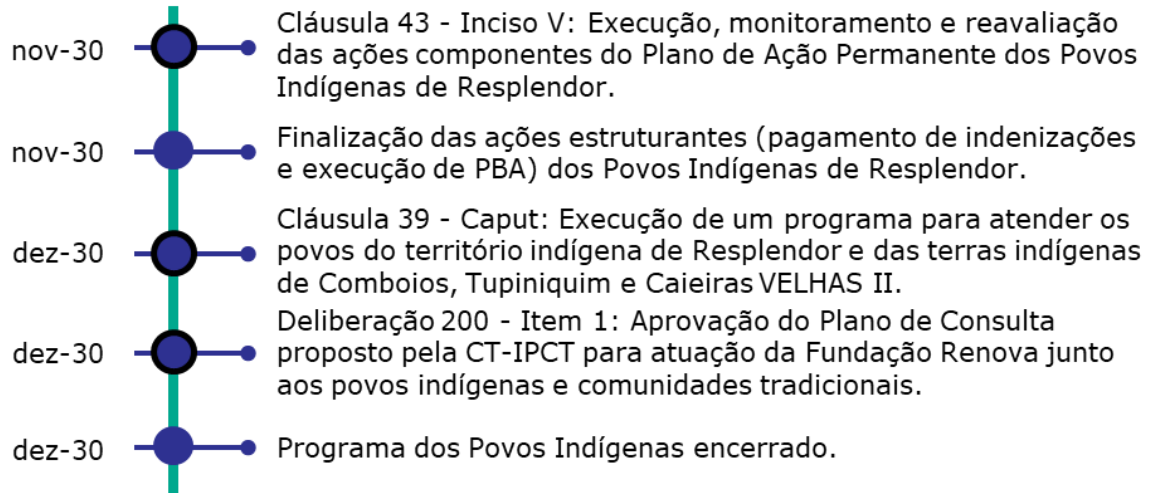












- Concluído
- Em Andamento
- Planejado
- Reprogramado
- Concluído Internamente
- Marcos com bordas identificam Cláusulas e Deliberações

Entregas e fatos relevantes do mês

Tupiniquim-Guarani

- Pagamento do auxílio subsistência financeira às famílias atendidas - 1.122 famílias na Terra Indígena de Tupiniquim-Guarani. (Fonte: P03-CPR-001-00_AFE Comboios e Tupiniquim-Guarani_200122.zip);
- Esclarecimento de dúvidas com 06 associações Tupiniquim-Guarani (AIG, Areal, Irajá, AITG, Amarelos e Pau Brasil) sobre o processo de inclusão e migração de famílias no auxílio subsistência emergencial. (Fonte: P03-ATA-000-00_Acordos e recibos_200107.pdf).

Comboios

- Pagamento do auxílio subsistência financeira às famílias atendidas - 192 famílias na Terra Indígena de Comboios. (Fonte: P03-CPR-001-00_AFE Comboios e Tupiniquim-Guarani_200122.zip);
- Esclarecimento de dúvidas com a Associação Indígena Tupiniquim de Comboios (AITC) sobre o processo de inclusão e migração de famílias no auxílio subsistência emergencial. (Fonte: P03-ATA-000000_Reunião Auxílio Subsistência_200123.pdf);
- Apresentação do planejamento das ações previstas para 2020 na Terra Indígena Comboios, com participação da Fundação Nacional do Índio (FUNAI), Defensoria Pública da União (DPU), Ramboll e Fundação Getúlio Vargas (FGV). (Fonte: P03-ATA-000-00_Ações TI Comboios_200124.zip).

Resplendor

- Pagamento do auxílio extra emergencial às famílias atendidas - 130 famílias na Terra Indígena de Resplendor. (Fonte: P03-CPR-000-00 COMPROVANTE PAGAMENTO ASSOCIACAO INDIGENA TODAS_200130.pdf);
- Distribuição de Água para os Povos Indígenas de Resplendor – 5 litros por pessoa por dia de Água Mineral. (Fonte: P03-RLD-000-00_LM Relatorio Mensal AE_200120.pdf);
- Distribuição de silagem de milho na Terra Indígena de Resplendor – 240 toneladas para 100 famílias. (Fonte: P03-RLD-000-00_LM Relatorio Mensal AE_200120.pdf);
- Distribuição de sal mineral para bovinos na Terra Indígena de Resplendor – 300 sacos de 25 kg para 100 famílias. (Fonte: P03-RLD-000-00_LM Relatorio Mensal AE_200120.pdf);
- Distribuição de ração na Terra Indígena de Resplendor – 2.268 sacos de 40 kg para 108 famílias. (Fonte: P03-RLD-000-00_LM Relatorio Mensal AE_200120.pdf).

Próximas entregas

Tupiniquim-Guarani

- Apresentar o planejamento das ações previstas para 2020 para a comissão de caciques;

- Realizar devolutiva da conferência de recibos 2019 e pactuar fluxo de recibos para 2020.

Comboios

- Finalizar regularização de processo de conferência da planilha vigente de pagamentos do auxílio subsistência financeira de Comboios;
- Finalizar o processo de inclusão de famílias de Comboios.

Resplendor

- Finalizar o processo concorrencial para contratação de fornecedor de caminhão pipa para Resplendor. Esta entrega refere-se ao Marco "Finalização do processo concorrencial de fornecedor de caminhão pipa no território de Resplendor".

Desafios

- Aprovar o documento de "Definição do Programa" de Proteção e Recuperação da Qualidade de Vida dos Povos Indígenas junto ao CIF, CT-IPCT e Comunidade Indígena;
- Desenvolver política indenizatória de forma participativa para Povos Indígenas;

Tupiniquim-Guarani

- Construir um entendimento sobre os impactos identificados no Estudo de Componente Indígena Tupiniquim-Guarani entre os atores envolvidos (Fundação

Renova, Povos Indígenas e FUNAI) que subsidiará a elaboração do detalhamento e execução do Plano Básico Ambiental.

Comboios

- Construir um entendimento sobre os impactos identificados no Estudo de Componente Indígena Comboios entre os atores envolvidos (Fundação Renova, Povos Indígenas e FUNAI) que subsidiará a elaboração do detalhamento e execução do Plano Básico Ambiental;

Resplendor

- Realizar acordo sobre Processo Transitório da Fundação Renova na Terra Indígena de Resplendor;

Indicadores/Grandes Números

Os indicadores do programa estão em revisão.

PG004 Proteção e Recuperação da Qualidade de Vida de Outros Povos e Comunidades Tradicionais

Eixo Pessoas e Comunidades

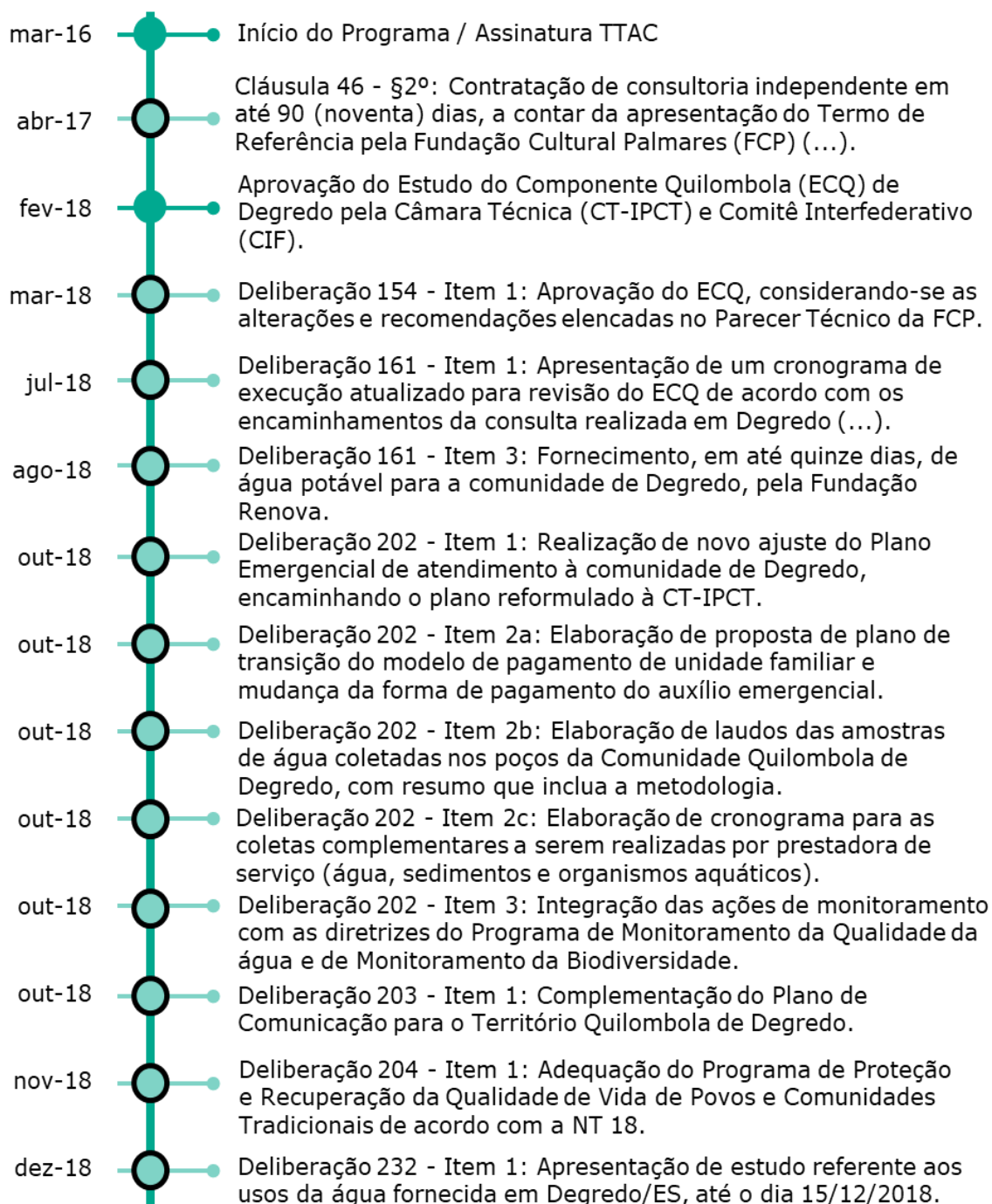
Objetivo

O Programa tem por objetivo implantar as ações reparatórias e compensatórias para povos e comunidades tradicionais em acordo com os eventuais impactos identificados a partir dos estudos realizados.

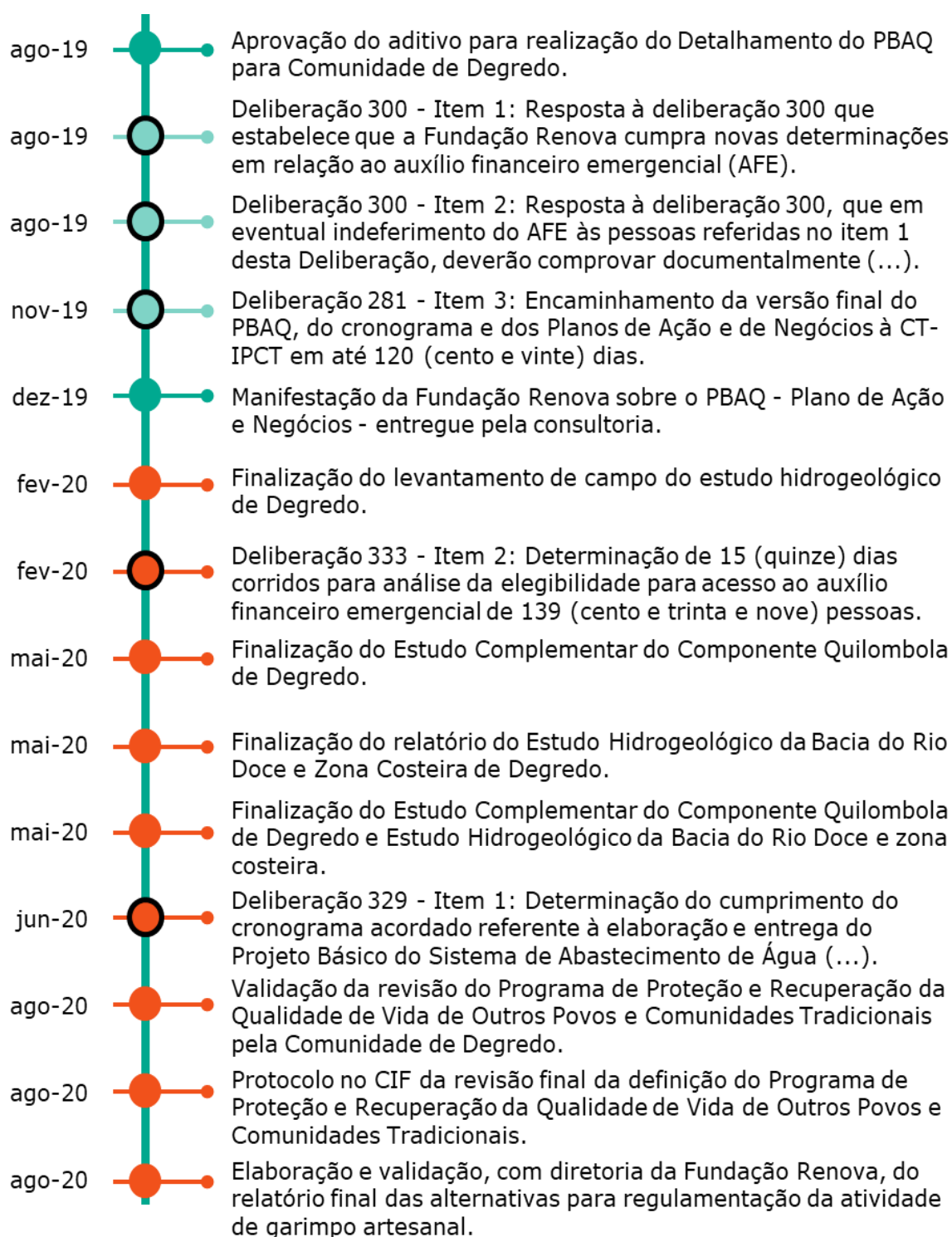
Cláusulas do TTAC: 46 – Em andamento; 46 – parágrafo 2º – Concluída internamente.

Deliberações que impactam escopo e prazo: 154 – Item 1, 161 – Itens 1, 2 e 3, 202 – Itens 1, 2a, 2b, 2c, 3 e 4, 203 – Item 1, 204 – Item 1, 232 – Item 1, 255 – Item 5, 256 – Itens 1, 2 e 3, 280 – Itens 1 e 4 (ação 1), 281 – Itens 1 e 3, 298 – Item 1, 300 – Itens 1 e 2, 356 – Concluídas internamente; 155 – Item 2, 202 – Item 5, 232 – Item 2, 233 – Item 2, 298 – Item 2, 329 – Item 1 e 333 – Item 2 – Em andamento; 281 – Item 4 e 280 – Item 4 (ação 2) – Não iniciado.

Marcos do Programa








- dez-18 ● Aprovação do plano de comunicação para a Comunidade de Degredo.
- fev-19 ○ Deliberação 256 - Item 3: Apresentação, para CT-IPCT e para as Câmaras Técnicas interessadas, de um relatório dos encaminhamentos e pactuações realizados junto à Prefeitura (...).
- fev-19 ○ Deliberação 255 - Item 5: Definição de diretrizes para os estudos de avaliação de risco ambiental e de avaliação de risco à saúde humana nos povos indígenas e comunidades tradicionais.
- fev-19 ○ Deliberação 256 - Item 1: Aprovação do Relatório Intercâmaras e da NT 14/2018 com ações previstas para a Comunidade Quilombola de Degredo.
- fev-19 ○ Deliberação 256 - Item 2: Apresentação de cronograma de novas campanhas de coletas de água, solo, sedimentos e organismos aquáticos em Degredo.
- mar-19 ● Validação do ECQ pela Comunidade de Degredo.
- jun-19 ○ Deliberação 280 - Item 4: Apresentação do cronograma para execução dos Estudos Ambientais Complementares.
- jun-19 ○ Deliberação 280 - Item 1: Apresentação da versão final do ECQ para o CIF, para a CT-IPCT e para a Comunidade Quilombola de Degredo.
- jun-19 ● Deliberação 281 - Item 1: Encaminhamento do Plano Básico Ambiental Quilombola (PBAQ) à CT-IPCT, e as cópias da versão final deverão ser entregues à Comissão Local de Atingidos.
- jul-19 ○ Deliberação 298 - Item 1: Entrega à Comunidade Quilombola de Degredo e à CT-IPCT dos documentos de memória da reunião do dia 25 de abril de 2019, no prazo de 10 (dez) dias.
- jul-19 ○ Deliberação 202 - Item 4: Alteração do item 2 da Deliberação CIF 188, a fim de que o fornecimento de água potável seja de 15 (quinze) litros de água por pessoa por dia em Degredo.
- jul-19 ● Implementação do aumento do fornecimento de água (15L por pessoa por dia) para Comunidade de Degredo.
- ago-19 ○ Deliberação 161 - Item 2: Efetivação do pagamento do retroativo do auxílio emergencial em parcela única a todas as famílias beneficiárias do auxílio emergencial na comunidade de Degredo, a ser realizada (...).
- ago-19 ● Regularização dos pagamentos retroativos do auxílio financeiro emergencial de Degredo.



- set-20 ● Estudo de Mapeamento de Comunidades Tradicionais finalizado e novas comunidades a serem atendidas identificadas.
- set-20 ● Aprovação pela CT-IPCT e CIF do detalhamento do PBAQ de Degredo.
- set-20 ● Deliberação 281 - Item 4: Entrega de cópias em meio físico e digital do PBAQ para a CT-IPCT e CIF, e três cópias para a Comissão de Atingidos de Degredo.
- nov-20 ● Deliberação 280 - Item 4: Entrega, para o Comitê Interfederativo, de relatórios parciais a cada trimestre ao longo de um período de 18 (dezoito) meses.
- dez-20 ● Deliberação 202 - Item 5: Determinação para que a Renova realize uma proposta de modelo indenizatório para os Quilombolas de Degredo, conforme parágrafo 9 da NT 016.
- dez-20 ● Deliberação 232- Item 2: Fornecimento de água mineral para a Comunidade de Degredo, de forma integrada com as ações de educação ambiental e saúde.
- dez-20 ● Finalização do processo de indenização da Comunidade de Degredo.
- dez-20 ● Deliberação 233 - Item 2: Aprovação do Plano de Comunicação para a CQR de Degredo, com determinações sobre o envio do cronograma de ações à CT-IPCT.
- fev-21 ● Deliberação 298 - Item 2: Entrega dos documentos da reunião do grupo de trabalho de indenizações à Comunidade Quilombola de Degredo e à CT-IPCT 10 dias antes do encontro mensal.
- abr-26 ● Finalização execução do PBAQ de Degredo.
- nov-30 ● Finalização da execução do Plano de Ação Estruturante dos Faiscadores.
- dez-30 ● Cláusula 46 - Caput: Estabelecimento de tratativas com as comunidades remanescentes do Quilombo de Santa Efigênia, em Mariana/MG, e execução de estudo para identificar (...).
- dez-30 ● Deliberação 155 - Item 2: Aprovação da participação dos representantes das comunidades tradicionais atingidas conforme parâmetros definidos entre Fundação e CT-IPCT (...).
- dez-30 ● Assinatura do termo de aceite de finalização do programa.

dez-30  Programa encerrado.

-  Concluído
-  Em Andamento
-  Planejado
-  Reprogramado
-  Concluído Internamente
-  Marcos com bordas identificam Cláusulas e Deliberações

Entregas e fatos relevantes do mês

Quilombolas

- Pagamento do Auxílio Financeiro Emergencial às pessoas elegíveis de Degredo - 179 titulares da Comunidade Quilombola de Degredo. (Fonte: P04-AFE-001-00_Evidência AFE_200131.rar);
- Distribuição de água mineral para a Comunidade de Degredo - 15 litros por pessoa por dia. (Fonte: P04-CPR-002-00_Distribuição Água Degredo_200131.zip);
- Continuidade dos serviços de perfuração dos poços, testes de vazão e teste de qualidade de água para elaboração do projeto do sistema de abastecimento de água. (Fonte: P04-FOT-001-00_Testes água_200131.zip).

Fiscadores

- Pagamento do Auxílio Financeiro Emergencial aos fiscadores elegíveis - 210 titulares das Comunidades de Santa Cruz do Escalvado e Rio Doce. (Fonte: P04-AFE-001-00_Evidência AFE_200131.rar);

Próximas entregas

Quilombolas

- Submeter INFO com o Plano Básico Ambiental Quilombola para o Conselho Curador, informando a finalização do mesmo. Esta entrega refere-se ao Marco “Finalização da execução do Plano Básico Ambiental (PBA) de Degredo”;

- Finalizar o levantamento de campo (coletas de amostras de água) do estudo hidrogeológico de Degredo. Esta entrega refere-se ao Marco “Finalização do levantamento de campo do estudo hidrogeológico de Degredo”;
- Elaborar manifestação técnica sobre o detalhamento dos programas apresentados no Plano Básico Ambiental Quilombola e enviar para a Fundação Cultural Palmares;
- Realizar atividades de férias para crianças, adolescentes, jovens e adultos (Vemver – Tradições Quilombolas).

Fiscadores

- Finalizar o estudo de mapeamento das comunidades tradicionais realizado pela FUNDEP. Esta entrega refere-se ao Marco “Estudo de Mapeamento de Comunidades Tradicionais finalizado e novas comunidades a serem atendidas identificadas”.

Desafios

- Aprovar o documento de “Definição do Programa” de Proteção e Recuperação da Qualidade de Vida de Outros Povos e Comunidades Tradicionais junto ao CIF, CT-IPCT e outros povos e comunidades tradicionais.

Quilombolas

- Desenvolver política indenizatória de forma participativa para outros povos e comunidades tradicionais;

- Pactuar entre os stakeholders (comunidade, Fundação Cultural Palmares e Fundação Renova) o escopo dos programas do Plano Básico Ambiental Quilombola.

Fiscadores

- Aprimorar o processo diálogo com os fiscadores e com as instituições envolvidas.

Indicadores/Grandes Números

Os indicadores do programa estão em revisão.

PG005 Programa de Proteção Social

Eixo Pessoas e Comunidades

Objetivo

Promover a proteção social, por meio de ações socioassistenciais, incluindo atividades socioculturais e apoio psicossocial, acompanhando as famílias e os indivíduos impactados pelo rompimento, priorizando os impactados com deslocamento físico.

Cláusulas do TTAC: 58 - Concluída internamente; 54 - Em andamento.

Deliberações que impactam escopo e prazo: 141 – Item 4, 167 – Itens 1 e 2, 180 - Item 1, 192 - Item 2, 278 – Item 1.3, 307 – Item 1, 330 e 332 - Concluídas internamente; 111 - Item 6 – Em andamento.















Marcos do Programa*

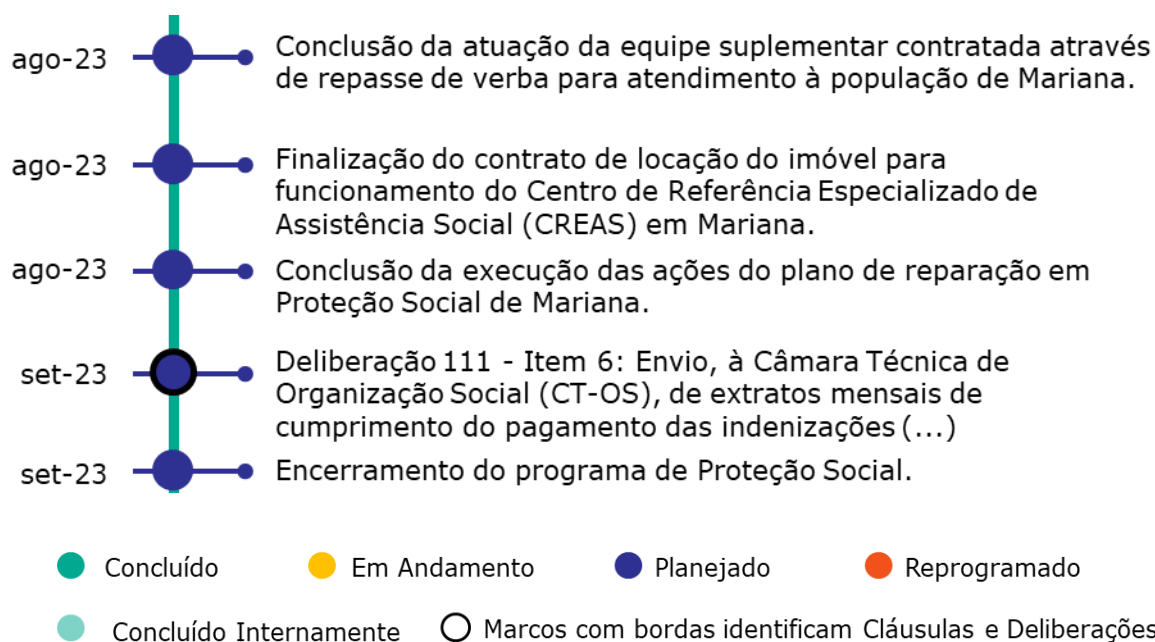
- abr-16 ● Início do programa de Proteção Social.
- abr-16 ○ Cláusula 58: Início do programa em até 30 (trinta) dias da assinatura deste e cumprimento da duração de 36 (trinta e seis) meses, a contar do seu início.
- ago-17 ● Mobilização de equipe suplementar de Barra Longa através do 1º aditivo contratual.
- jan-18 ○ Deliberação 141 - Item 4: Promoção do direcionamento das comunidades impactadas aos programas socioeconômicos aplicáveis.
- jun-18 ○ Deliberação 167 - Item 1: Apresentação, à Câmara Técnica de Organização Social (CT-OS), de plano de ação até o dia 06/06/18, sem prejuízo do início imediato das ações.
- jul-18 ● Elaboração dos planos de reparação em Proteção Social para apoio às políticas públicas e assistência social.
- jul-18 ○ Deliberação 167 - Item 2: Inclusão dos impactados que já foram inseridos no programa de Cadastro nos programas socioeconômicos pertinentes (...)
- ago-18 ○ Deliberação 180 - Item 1: Responsabilização pelo programa, em 30 (trinta) dias, do pagamento de aluguel para as famílias já identificadas pela Defesa Civil de Linhares (...)
- out-18 ○ Deliberação 192 - Item 2: Revisão do documento de definição do programa de Proteção Social em até 30 (trinta) dias.
- abr-19 ● Entrega do imóvel para funcionamento do Centro de Referência Especializado de Assistência Social (CREAS) para o município de Mariana.
- mai-19 ○ Deliberação 278 - Item 1.2: Implementação das medidas para a suplementação das equipes técnicas, conforme descrição e acordo nos planos estaduais de Proteção Social e municipais.
- mai-19 ● Entrega de mobiliário/equipamento para o Centro de Referência Especializado de Assistência Social (CREA) de Mariana.
- mai-19 ● Homologação com o município de Mariana dos planos de reparação em Proteção Social.
- mai-19 ● Entrega de mobiliário/equipamento para Unidade de Acolhimento à Mulher e Serviço de Convivência e Fortalecimento de Vínculos (SCFV) em Mariana.

- mai-19 ● Deliberação 278 - Item 1.3: Apresentação em caráter definitivo do escopo do programa de Proteção Social, em até 30 (trinta) dias.
- mai-19 ● Deliberação 278 - Item 1.1: Início da execução das ações necessárias para viabilizar os insumos necessários, conforme previsto nos planos municipais (...)
- mai-19 ● Conclusão do 1º repasse de verba para suplementação de mão de obra para Mariana.
- jul-19 ● Apresentação da definição do programa de Proteção Social na reunião mensal da Câmara Técnica de Organização Social (CT-OS).
- jul-19 ● Conclusão do processo de suprimentos para implementação de brinquedoteca em Barra Longa.
- jul-19 ● Deliberação 307 - Item 1: Determinar à Renova que, no prazo de 15 (quinze) dias, preste informações a respeito da situação dos requerimentos de cesta básica formulados (...)
- ago-19 ● Entrega das brinquedotecas para o município de Mariana.
- ago-19 ● Conclusão do processo de Suprimentos para contratação da equipe de território para apoio na execução das medidas mitigatórias.
- out-19 ● Entrega dos veículos locados para atender ao município de Mariana (novo contrato).
- out-19 ● Adequação dos planos de reparação em Proteção Social dos municípios da Calha do Rio Doce, junto aos estados de MG e ES (planos estaduais com ações nos municípios).
- out-19 ● Conclusão da agenda de alinhamento do planos de ação Integrados junto aos programas da Fundação Renova.
- nov-19 ● Envio da definição do programa de Proteção Social para o Comitê Interfederativo (CIF) pela Câmara Técnica de Organização Social (CT-OS) ou Fundação Renova.
- nov-19 ● Deliberação 332: Determinar à Fundação Renova que o escopo do programa seja revisado, no prazo de 30 (trinta) dias, segundo as recomendações contidas (...)
- nov-19 ● Deliberação 330: Notificar a Fundação Renova, nos termos da Cláusula 247 do TTAC, por descumprimento das Deliberações do CIF nº 192/2018 e 278/2019 (...)

- dez-19 ● Conclusão da realização de oficinas de educação financeira nos municípios do Espírito Santo.
- dez-19 ● Conclusão do 1º aditivo contratual para o atendimento à população de Mariana pela equipe suplementar contratada.
- dez-19 ● Conclusão do 1º aditivo contratual para o atendimento à população de Barra Longa pela equipe suplementar contratada.
- mar-20 ● Início do acompanhamento e monitoramento dos Planos de Ação Integrados entre o programa de Proteção Social e outros programas da Fundação Renova.
- mar-20 ● Conclusão da Elaboração dos Planos de ação integrados para promoção da Proteção Social junto às demais áreas da Fundação Renova.
- mar-20 ● Capacitação de operadores da Proteção Social nas temáticas referentes ao programa em Barra Longa.
- mar-20 ● Deliberação da aprovação do documento de definição do programa de Proteção Social pelo Comitê Interfederativo (CIF).
- mar-20 ● Conclusão da assinatura dos termos jurídicos do plano de reparação dos demais municípios da Calha do Rio Doce.
- abr-20 ● Conclusão da implantação do processo de repasse de verba para contratação de equipes suplementares nos municípios da Calha (planos estaduais).
- abr-20 ● Conclusão da implantação do processo de repasse de verba para aquisição de equipamentos para as equipes suplementares dos municípios da Calha (planos estaduais).
- abr-20 ● Conclusão da implantação do processo de repasse de verba para contratação de equipes suplementares para os demais municípios da Calha.
- abr-20 ● Conclusão da aquisição de mobiliário/equipamento, através de repasse de verba, para as equipes suplementares dos planos estaduais com ações nos municípios da Calha - MG e ES.
- abr-20 ● Entrega de brinquedoteca para o município de Barra Longa.
- mai-20 ● Implantação do processo de repasse de verba para aquisição de insumos para realização das oficinas do Serviço de Convivência e Fortalecimento de Vínculos (SCFV) dos demais municípios da Calha.

- mai-20  Conclusão da implantação do processo de repasse de verba para aquisição de mobiliário/equipamentos para equipes suplementares dos demais municípios da Calha do Rio Doce.
- mai-20  Entrega dos veículos locados para atendimento aos demais municípios da Calha do Rio Doce através de novo contrato.
- mai-20  Assinatura pela Fundação Renova e Barra Longa dos termos jurídicos necessários para execução dos planos de reparação neste município.
- jun-20  Conclusão do 2º aditivo contratual para o atendimento à população de Mariana pela equipe suplementar contratada.
- jun-20  Conclusão do 2º aditivo contratual para o atendimento à população de Barra Longa pela equipe suplementar contratada.
- jul-20  Aprovação pelo Estado de Minas Gerais do termo de cooperação e plano de trabalho adequados para os Centros de Referência Especializados de Assistência Social (CREAS) regionais.
- jul-20  Conclusão da capacitação dos operadores nas temáticas da Proteção Social em Mariana.
- ago-20  Conclusão do processo suplementação de mão de obra dos demais municípios da Calha, através de contratação de entidade social.
- set-20  Conclusão do processo de suprimentos para repasse aos Centros de Referência Especializados de Assistência Social (CREAS) de MG.
- set-20  Conclusão da aquisição de insumos, através do repasse de verba, para realização das oficinas do Serviço de Convivência e Fortalecimento de Vínculos (SCFV) dos municípios da Calha.
- out-20  Conclusão da capacitação de operadores nas temáticas da Proteção Social dos demais municípios da Calha.
- out-20  Conclusão da realização de oficinas de educação financeira nos municípios de Minas Gerais.
- nov-20  Conclusão da aquisição de mobiliário/equipamento, através do repasse de verba, pelos municípios dos territórios da Calha para equipes suplementares contratadas.
- nov-20  Conclusão da capacitação de operadores em temáticas da Proteção Social, dos demais municípios da Calha, através dos planos estaduais com ações nos municípios da Calha.

- abr-21  Conclusão da atuação de equipes suplementares através de repasse de verba para execução das ações dos planos estaduais de reparação em Proteção Social nos municípios da Calha.
- mai-21  Cláusula 54: Elaboração, desenvolvimento e execução de um programa para promoção da proteção social.
- mai-22  Finalização do contrato de locação de veículos para atender aos municípios das Calha através dos planos estaduais com ações em reparação da Proteção Social.
- ago-22  Finalização do contrato de locação de veículos para atendimento ao município de Barra Longa.
- out-22  Conclusão do atendimento à população de Barra Longa pela entidade social contratada.
- out-22  Conclusão da operacionalização das oficinas do Serviço de Convivência e Fortalecimento de Vínculos (SCFV) em Barra Longa.
- out-22  Conclusão da execução das ações do plano de reparação em Proteção Social de Barra Longa.
- nov-22  Conclusão da atuação da equipe suplementar de mão de obra contratada através de repasse de verba para atender aos demais municípios da Calha.
- fev-23  Conclusão da suplementação de mão de obra para atender aos demais municípios da Calha do Rio Doce, através de contratação de entidade social.
- fev-23  Conclusão da execução das ações dos planos de reparação em Proteção Social dos demais municípios da Calha.
- mar-23  Finalização da vigência do novo contrato de locação dos veículos disponibilizados para atender aos demais municípios da Calha.
- jun-23  Conclusão da execução das ações dos planos estaduais com ações de reparação em Proteção Social nos municípios da Calha.
- ago-23  Conclusão da operacionalização das oficinas do Serviço de Convivência e Fortalecimento de Vínculos (SCFV) em Mariana.
- ago-23  Finalização do contrato de locação de veículos para atendimento ao município de Mariana (novo contrato).



* Atividades do programa de Proteção Social referentes ao município de Barra Longa encontram-se em processo de revisão devido a pendência de acordo judicial. Atividades referentes aos demais municípios da Calha e estados encontram-se em revisão devido à alteração do escopo de controle das atividades referentes aos planos de trabalho em acordo com estes.

Entregas e fatos relevantes do mês

- Assinatura dos termos de cooperação técnica e financeira referentes aos municípios de Ipaba/MG e Bom Jesus do Galho/MG (território do Médio Rio Doce), e o município de Conselheiro Pena/MG (território da Calha do Rio Doce), para início das atividades dos planos de trabalho acordados. (Fonte: Termos de cooperação - Jan2020).

Próximas entregas

- Concluir a elaboração dos planos integrados com ações para priorização do público vulnerável junto às demais áreas da Fundação Renova que têm interface com o programa de Proteção Social (áreas de Economia & Inovação, Educação, Turismo, Cultura, Esporte e Lazer, Auxílio Financeiro Emergencial (AFE) e Uso Sustentável da Terra (UST)). Esta entrega refere-se ao Marco: “Conclusão da elaboração do plano de ação integrado junto aos programas da Fundação Renova”;
- Assinar termo de cooperação técnica e financeira junto ao município de Caratinga/MG (território do Médio Rio Doce) e o município de Periquito/MG (território da Calha do Rio Doce), além dos demais municípios que, no período, se posicionarem favoráveis ao plano de trabalho apresentado. Esta entrega refere-se ao Marco: “Conclusão da assinatura dos termos jurídicos dos demais municípios da Calha do Rio Doce”.

Desafios

- Otimização das estratégias que visem garantir a priorização da atenção aos atingidos vulneráveis junto aos demais programas da Fundação Renova. Tais ações devem primar, essencialmente, para que os efeitos e ações dos demais

programas da Fundação Renova e do poder público se tornem tangíveis, prioritariamente às famílias impactadas em situação de vulnerabilidade social;

- Alinhamento das expectativas do poder público frente às atribuições estabelecidas no processo de reparação previsto no Programa de Proteção Social;
- Aprovação do documento de “Definição do Programa” da Proteção Social junto ao CIF (Comitê Interfederativo) e CT-OS (Câmara Técnica de Organização Social);
- Alinhamento das ações dos Planos Estaduais de Proteção Social com as Secretarias de Estado de Minas Gerais e Espírito Santo;
- Celeridade na oferta de serviços por parte do poder público a partir da efetivação da parceria com a Fundação Renova para o fortalecimento da Política de Assistência Social local.

Indicadores/Grandes Números

Os indicadores do programa estão em revisão. Estes não foram consensados junto ao sistema de governança e encontram-se em processo de análise pela CT-OS (Fonte: P05-OFI-001-00_Oficina Indic. PPS_200107.pdf). O plano de implementação para início do controle encontra-se em construção, com previsão para início em março/2020.

Fotos



Foto relacionada à: Assinatura do termo de cooperação técnica e financeira com o município de Bom Jesus do Galho – janeiro/2020.



Foto relacionada à: Assinatura do termo de cooperação técnica e financeira com o município de Conselheiro Pena – janeiro/2020.



Foto relacionada à: Assinatura do termo de coperação técnica e financeira com o município de Ipaba – janeiro/2020.

PG006 Comunicação, Participação, Diálogo e Controle Social

Eixo Pessoas e Comunidades

Objetivos

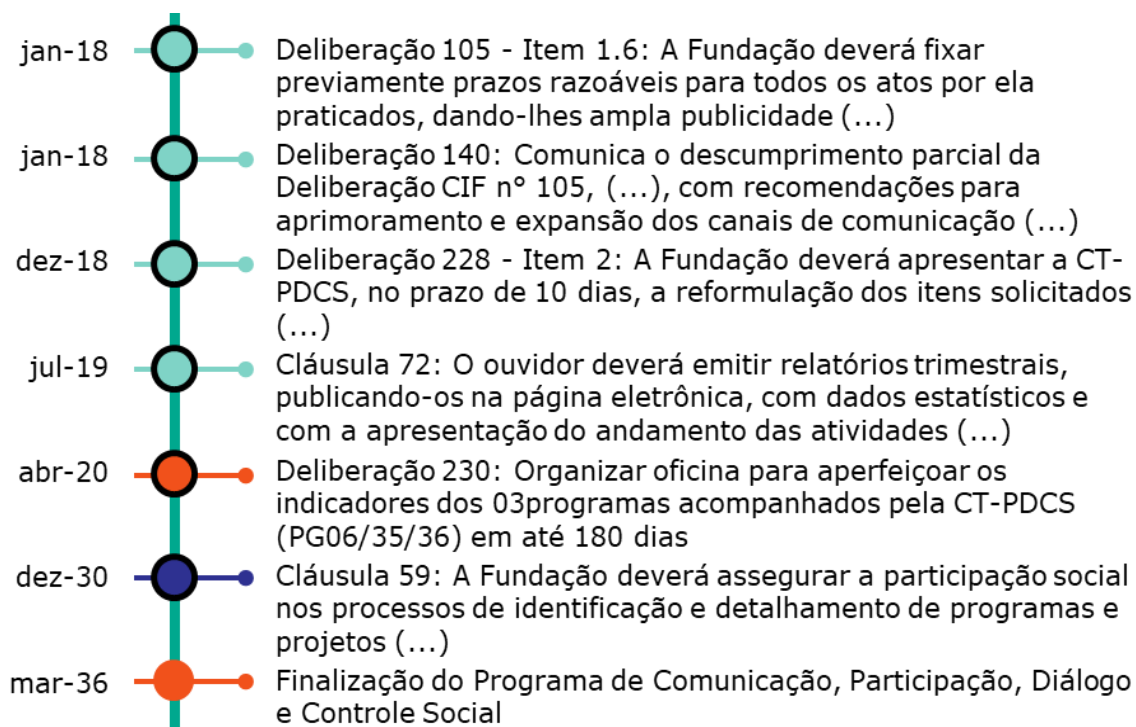
(i) Assegurar canais de integração, diálogo e relacionamento contínuo com a população impactada e demais públicos interessados, zelando sempre pela transparência e integridade, junto a todos os grupos e territórios de atuação da Fundação Renova. (ii) Garantir acesso à informação ampla, transparente, acessível e contínua a todos os interessados, de modo a favorecer a participação esclarecida da sociedade nos processos de reparação e compensação. (iii) Apoiar os demais programas da Fundação Renova, no que tange à promoção de participação social e comunicação no desenvolvimento e implementação dos projetos socioeconômicos e socioambientais previstos no Termo de Transação e Ajustamento de Conduta (TTAC). Vale destacar o caráter transversal que este Programa se propõe a ter, frente aos demais programas previstos no TTAC. Sua transversalidade visa garantir, por meio de ações de diálogo, participação, comunicação e controle social, que as iniciativas de reparação e compensação, executadas pela Fundação Renova, sejam convergentes com as expectativas e necessidades das comunidades atingidas. Cabe ressaltar ainda, o caráter multidisciplinar do Programa. Seus processos dividem-se em quatro pilares - Comunicação, Participação e Diálogo Social, Canais de Relacionamento e Ouvidoria - que devem atuar de forma integrada e com foco no atingido, sob uma perspectiva territorial.

Cláusulas do TTAC: 59 – Planejada; 65, 66, 67 – Itens a, b, c, 68, 69, 70, 71 e 72 – Concluídas internamente.

Deliberações que impactam escopo e prazo: 105 – Itens 1.1, 1.2, 1.3, 1.4 e 1.6 – Concluídas internamente.

Marcos do Programa

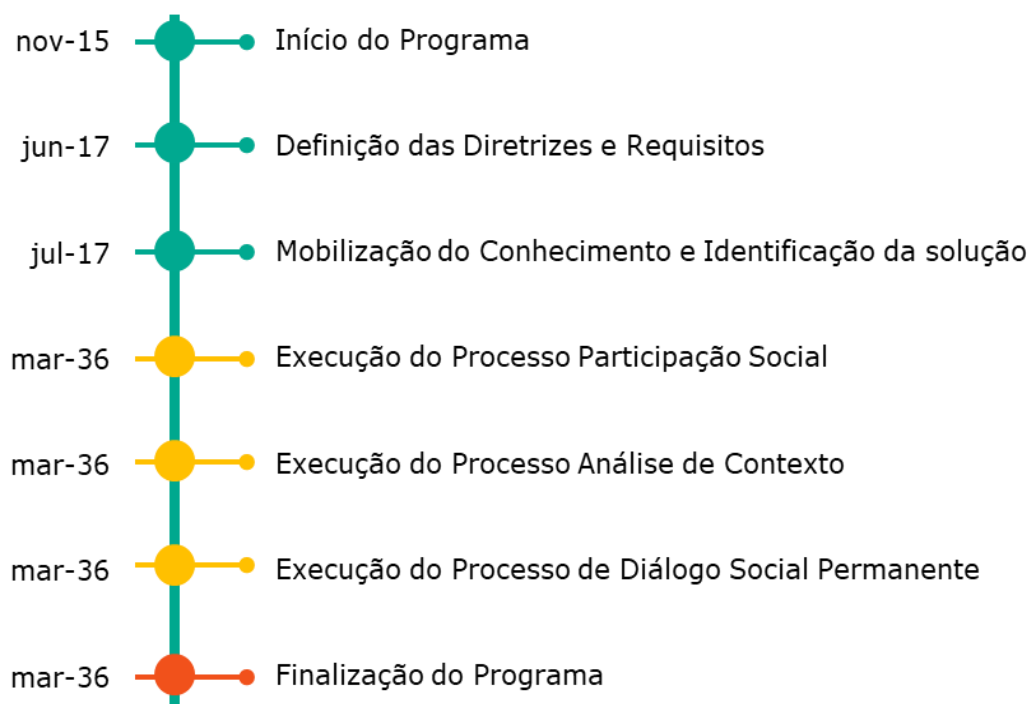
- nov-15 ● Início do Programa
- jun-16 ● Cláusula 71: Os canais de diálogo, referidos neste programa, devem estar em funcionamento em até 90 dias a partir da assinatura deste acordo (...)
- jun-17 ● Cláusula 65: Deverá ser desenvolvida pela Fundação uma plataforma interativa sobre o evento, suas consequências e medidas implementadas no âmbito dos programas (...)
- jun-17 ● Cláusula 66: Caberá à Fundação criar uma equipe de comunicação e participação social multidisciplinar, com profissionais e estrutura adequada
- jun-17 ● Cláusula 67 - Item a: Criação de um manual de "Perguntas e Respostas", o qual deverá estar disponível aos líderes comunitários (...)
- jun-17 ● Cláusula 67 - Item b: Divulgação em redes sociais sobre iniciativas da Fundação, esclarecimento de dúvidas e repasse de informações
- jun-17 ● Cláusula 67 - Item c: Relacionamento com a imprensa e disponibilização de releases aos veículos de comunicação
- jun-17 ● Cláusula 68: Deverá ser criada uma Ouvidoria, com a indicação de um ouvidor, cujo nome e dados para contato devem ser amplamente divulgados nos canais institucionais
- jun-17 ● Cláusula 69: Todos os relatórios de acompanhamento dos programas socioeconômicos devem estar disponíveis para a consulta pública (...)
- jun-17 ● Cláusula 70: Deverão ser garantidos canais de atendimento adequados aos grupos vulneráveis
- jan-18 ● Deliberação 105 - Item 1.1: Estabelece uma série de requisitos a partir dos quais a Fundação deverá aprimorar os seus canais de atendimento, dentre eles, a criação de novos escritórios (...)
- jan-18 ● Deliberação 105 - Item 1.2: O cadastro integrado deverá fornecer ao atingido uma visão integrada dos programas socioeconômicos (...)
- jan-18 ● Deliberação 105 - Item 1.3: A Fundação deverá privilegiar um fluxo específico de resposta às solicitações quando requeridas por associações formalmente constituídas
- jan-18 ● Deliberação 105 - Item 1.4: A Fundação deverá disponibilizar às instituições públicas um canal de acesso específico às informações, de modo a possibilitar consulta rápida (...)



- Concluído ● Em Andamento ● Planejado ● Reprogramado
- Concluído Internamente ○ Marcos com bordas identificam Cláusulas e Deliberações

DIÁLOGO

Marcos do Programa



- Concluído ● Em Andamento ● Planejado ● Reprogramado
- Concluído Internamente ○ Marcos com bordas identificam Cláusulas e Deliberações

Entregas e fatos relevantes do mês

Mariana:

- Em Paracatu de Baixo, foram realizadas reuniões do Grupo de Trabalho para discussão dos critérios para escolha e distribuição das áreas disponíveis, esclarecimentos sobre o fluxo de apoio da Fundação Renova à eventos religiosos, velórios e sepultamentos, apresentação da proposta de alocação de famílias em situação de vulnerabilidade no reassentamento coletivo e informes sobre a 3ª Campanha de Monitoramento Socioeconômico e demais ações do Licenciamento. Destaque para a realização de Encontro Informativo com a comunidade para apresentação dos projetos arquitetônicos de equipamentos públicos da comunidade: Escola de Ensino Infantil e Fundamental, Posto Avançado de Saúde, Posto de Serviços da Prefeitura, Praça de Esportes e Cemitério. Além disso, foi realizada visita ao Canteiro de Obras, com a participação da Comissão de Fiscalização e da Assessoria Técnica Cáritas, para monitoramento e fiscalização das obras de reassentamento coletivo da comunidade;
- Em Bento Rodrigues, foram realizadas reuniões do Grupo de Trabalho para apresentação do status das obras do reassentamento e devolutiva sobre a visita de outras comunidades ao reassentamento. Ainda no período, foi realizado um encontro com lideranças comunitárias e jovens da comunidade para apresentação do projeto “O futuro do rio Doce somos todos nós” e reunião com integrantes do time de futebol e da Associação Comunitária de Bento Rodrigues, para discussão sobre os locais destinados aos dois grupos no reassentamento coletivo da comunidade;
- Durante o mês de janeiro, foi realizada reunião geral das Comunidades Rurais para discussão das atividades de reparação de bens coletivos e realização de

cursos e capacitações. Em Monsenhor Horta, foi realizada reunião sobre mitigação dos impactos da reparação na localidade. Em Ponte do Gama, foi realizada reunião para tratativas relacionadas ao tráfego de caminhões pesados nas estradas de acesso à comunidade, apresentação do projeto do Sistema de Abastecimento de Água da localidade e processo de contratação local para as obras. Em Furquim, foi realizada reunião para esclarecimentos sobre o andamento das ações condicionantes para o Licenciamento Ambiental do reassentamento de Paracatu de Baixo, destinadas à comunidade e ações para ampliação da participação dos moradores da comunidade nos processos seletivos. Em Camargos, foi realizada reunião para esclarecimento sobre as obras de reparação e compensação e atualização dos estudos para melhorias no Sistema de Abastecimento de Água da comunidade.

Alto Rio Doce:

- Em Barra Longa, foi realizada reunião aberta com a comunidade, com a participação do Poder Público local, Comissão de Atingidos, Diretoria de Direitos Humanos e equipe Jurídica da Fundação Renova para apresentação de Plano de Ação para a localidade. Foi acordada a realização de fóruns mensais de prestação de contas sobre o andamento das atividades e retomada das atividades da Fundação Renova no território, paralisadas desde o mês de dezembro/2019.

Calha do Rio Doce:

- Em Revés do Belém (Bom Jesus do Galho), foi realizada reunião para apresentar as ações da Fundação Renova voltadas para a Saúde e Proteção Social na comunidade.

Médio Rio Doce:

- Em Governador Valadares, foram realizadas reuniões com moradores dos bairros Lincoln Byrro, São Luiz, Curitiba, Dona Zulmira Pereira da Silva, Pascoal de Souza e Rio Doce, para esclarecimentos sobre as obras da adutora para captação alternativa de água que causarão impactos nos bairros supracitados. Além disso, foram disponibilizados contatos dos canais de atendimento e pessoa de referência para acolhimento de possíveis demandas dos moradores relacionadas às obras;
- Em Naque, foi realizada reunião com lideranças para esclarecimentos sobre política de indenização para pesca de subsistência para residentes fora da Linha Média de Enchentes Ordinárias, informações sobre Auxílio Financeiro Emergencial (AFE) para agentes públicos com cargos sem poder decisório, pagamento de indenizações por Dano Água pendentes e ações para apoio às atividades econômicas dos barraqueiros;
- Em Pedra Corrida (Periquito), foi realizada reunião para esclarecimentos sobre contratação de mão de obra local para a obra de captação alternativa de água da comunidade e transparência para a contratação de colaboradores para atuação nos Centros Integrados de Atendimento (CIAs), informações sobre o recebimento de indenização pelos “pescadores protocolados” e esclarecimentos sobre a construção da política indenizatória para os “pescadores de fato”.

Baixo Rio Doce:

- Foram realizadas reuniões em Itapina (Colatina), Boninsegna (Marilândia) e com associações culturais de Colatina para apresentação do Edital Doce ES;
- Em Baixo Guandu, foi realizada reunião com a Associação de Moradores de Santo Antônio do Rio Doce para esclarecimentos sobre os processos indenizatórios.

Foz do Rio Doce/Litoral ES:

- Foram realizadas reuniões com a Associação de Moradores de Regência e Associação de Moradores de Povoação para integração e alinhamento da programação de atividades do Projeto Verão 2020;
- Em Areal (Linhares), foi realizada reunião com moradores para discussão sobre o processo de reconhecimento da comunidade para atendimento pelo Programa destinado aos povos tradicionais, informações e acolhimento de demandas relacionadas à distribuição de água na localidade e atualizações sobre o andamento do projeto para instalação do Sistema de Abastecimento de água definitivo. Em Regência (Linhares) foi realizada reunião para esclarecimentos sobre o processo de abastecimento da Estação de Tratamento de Água da comunidade. Em Galileia (São Mateus) foi realizada reunião para apresentação dos dados sobre o monitoramento da qualidade da água na região.

Próximas entregas

Mariana:

- Continuidade da realização de reunião do Grupo de Trabalho de Paracatu de Baixo para discussão acerca do Reassentamento Coletivo da comunidade;
- Continuidade da realização de reunião do Grupo de Trabalho da Comissão de atingidos e comunidade de Bento Rodrigues para discussão acerca do Reassentamento Coletivo da comunidade;
- Continuidade da realização de visita fiscalizadora às obras dos reassentamentos coletivos;
- Reunião com a Comunidade de Águas Claras para tratar da mitigação dos impactos causados pelo processo de reparação;
- Reunião com a comunidade de Furquim sobre a mitigação dos impactos causados pelo processo de reparação;
- Reunião com representantes do time de futebol e da Associação Comunitária de Bento Rodrigues sobre os espaços destinados a essas instituições no reassentamento coletivo.

Alto Rio Doce:

- Reunião com a Comissão de Atingidos e com a Assessoria Técnica para apresentação e validação do cronograma do Diagnóstico Socioparticipativo.

Calha do Rio Doce:

- Realização da Caravana da Pesca para apresentação dos resultados disponíveis referentes à recuperação ambiental do rio Doce aos pescadores(as) impactados.

Médio Rio Doce:

- Reunião com a comunidade de Cachoeira Escura (Belo Oriente) para apresentação do Projeto de Desenvolvimento de Jovens Talentos "O Futuro do Rio Doce", em parceria com o Instituto Elos;
- Reunião com lideranças de Baguari (Governador Valadares) para apresentação do Projeto de Desenvolvimento de Jovens Talentos, Cursos de Capacitação para produtores rurais e definição de tema da Oficina Temática;
- Reunião com lideranças de Conselheiro Pena para apresentação dos Cursos de Capacitação em parceria com a Empresa de Assistência Técnica e Extensão Rural (Emater) e definição de temas e formato das Oficinas Temáticas;
- Reunião com a comunidade de Pedra Corrida para apresentação do Projeto de Desenvolvimento de Jovens Talentos "O Futuro do Rio Doce", em parceria com o Instituto Elos;
- Reunião com lideranças de Tumiritinga para apresentação do Projeto de Desenvolvimento de Jovens Talentos, Cursos de Capacitação para a comunidade e definição de tema da Oficina Temática;

- Reunião com lideranças de Galileia para apresentação do Projeto de Desenvolvimento de Jovens Talentos, Cursos de Capacitação para a comunidade e definição de tema da Oficina Temática.

Desafios

- Garantir o acesso à informação e promover o engajamento dos diferentes públicos de interesse no trabalho de reparação e compensação da Fundação Renova, nas novas áreas estuarinas, costeiras e marinhas, no Espírito Santo, bem como nas proximidades da Lagoa Juparanã, em Linhares e Sooretama (ES);
- Fortalecer a presença da Equipe de Participação e Diálogo Social nos territórios em apoio aos programas e promover a integração entre as diferentes iniciativas da Fundação Renova, consolidando o diálogo como forma de articulação das partes interessadas;
- Sustentar as práticas colaborativas de relacionamento entre os públicos participantes do processo de reparação, criando condições para que protestos radicais (especialmente as paralisações de linha férrea) não sejam utilizados como recurso pelas comunidades impactadas;
- Estruturar as práticas de diálogo, participação e controle social envolvendo as novas comissões locais e assessorias técnicas atuantes ou em formação nos territórios impactados, conforme previsto no Termo de Ajustamento de Conduta (TAC) Governança.

Indicadores/Grandes Números

Tabela 1. Grandes Números. Fonte: P06-PCG-001-00_Planilha Quantitativa Reuniões Diálogo Janeiro_200131.

INDICADOR	Dezembro/19	Janeiro/2020	ACUMULADO
Reuniões Realizadas – Minas Gerais	26	23	3132
Reuniões Realizadas – Espírito Santo	9	15	864
Reuniões Realizadas – Outras Localidades	0	0	11
Total de Participantes em Reuniões			109.923

OUVIDORIA

Marcos do Programa



Entregas e fatos relevantes do mês

- Processo de gestão das manifestações (assegurando o devido registro, qualificação, apuração e respostas às reclamações e denúncias relativas aos processos de reparação e remediação), bem como realização das seguintes atividades:
 - Consolidação do novo modelo de atendimento, com célula exclusiva de recebimento de manifestações, para aprimoramento dos processos de atendimento da Ouvidoria;
 - Continuidade da apuração das denúncias de concessão indevida de auxílio financeiro e possíveis irregularidades nos processos de indenização, revisão dos casos junto aos programas e apoio jurídico no encaminhamento;
- Melhorias nos processos de respostas das manifestações;
- Continuidade do trabalho de monitoria de ligações da Ouvidoria;
- Preparação e envio do Relatório *Ramboll* – Força tarefa Ministério Público Federal (MPF);
- Resposta aos Ofícios do Ministério Público Federal, Polícia Federal do Espírito Santo, Polícia Civil de Minas Gerais e Ministério Público Federal de Linhares;
- Participação da Ouvidora na Câmara Técnica de Participação, Diálogo e Controle Social (CTPDCS), realizada em Belo Horizonte no dia 22/01/2020;
- Revisão de Programas PG06 realizada em Belo Horizonte no dia 23/01/2020. (Fonte: P06-LSP-001-00_Lista de Presença Oficina Definição Programa_200123.pdf);

- Participação da Ouvidoria na formação do grupo de tratativas de casos críticos internos;
- Imersão do Ouvidor no MPF de Minas Gerais e Espírito Santo;
- Imersão do Ouvidor Geral nos processos da Fundação Renova (Realização de reuniões com os principais gerentes de programas) (Fonte: P06-NJR-001-00_Imersão do Ouvidor Geral_200210.mp4);
- Elaboração e início de aplicação do Plano de Comunicação do Ouvidor Geral para todos os funcionários da Fundação Renova e público externo e atingidos;
- Análise de Paisagem nos municípios de Linhares, São Mateus, Povoação e Regência;
- Realização de reunião com o Comitê Técnico da Fundação Renova;
- Reunião com o MPF, *Ramboll* e FGV no dia 23/01/2020 para alinhamento dos processos de melhoria contínua da Ouvidoria;
- Reunião com a Organização das Nações Unidas para a Educação, a Ciência e a Cultura (Unesco) de preparação da realização da Análise de Paisagem;
- Foram abertas 243 manifestações na Ouvidoria em janeiro de 2020. O ano de 2018 recebeu mais de 51% do acumulado das manifestações. Atribui-se este aumento a divulgação da Ouvidoria no território, bem como o recebimento de manifestações relacionadas a negligência no atendimento e vulnerabilidade via Canais de Relacionamento. No ano de 2019 a procura pelo Canal da Ouvidoria apresentou uma queda de cerca 20% em relação a 2018;

- 89% das manifestações registradas na Ouvidoria foram realizadas de maneira identificada, sendo que 25% das manifestações foram registradas pelo atendente do 0800 da Ouvidoria, 51% pelo site e 23% foram reclamações encaminhadas pelos canais de relacionamento – indicando o acolhimento das reclamações recebidas pelos canais nos casos de situação de vulnerabilidade social e/ou possível negligência no atendimento pela Fundação Renova;
- Na tipologia consolidada, 84% das manifestações abertas em janeiro de 2020 referem-se a reclamações relativas aos processos e prazos de atendimento da Fundação Renova. Falta de previsibilidade e transparência, morosidade, discordância com procedimentos e baixa acessibilidade são os principais motivos de queixas. Em seguida, os principais motivos das denúncias são alegações de concessão indevida de auxílio financeiro, irregularidades no processo de indenização e relatos de má intenção/ato ilícito;
- Em janeiro 20 manifestações tiveram a apuração concluída (35% procedentes e 40% não procedentes), sendo que não houve manifestações não qualificadas para apuração (dados insuficientes ou fora do escopo) e 15% não conclusivas;
- Das manifestações finalizadas como procedentes, 71% são relacionadas à Concessão Indevida de Auxílio Financeiro e Indenização, 14% relacionadas a Reclamações em relação aos processos e prazos de atendimento e 14% relacionadas ao Descumprimento de código de conduta, normas internas, leis e valores da Fundação Renova;
- Ao final do mês de janeiro, 2.056 manifestações estavam em aberto na Ouvidoria.

Nota: As entregas e fatos relevantes sem evidência devem-se à indisponibilidade das mesmas, devido ao cunho confidencial.

Próximas entregas

- Realizar a manutenção do plano de divulgação, que visa à expansão do propósito da Ouvidoria, objetivando a acessibilidade completa e irrestrita de todos atingidos ao Canal;
- Imersão do Ouvidor Geral nos municípios atingidos pelo Rompimento da Barragem de Fundão.

Desafios

- Aderência ao prazo de resposta em até 20 dias das manifestações recebidas pela ouvidoria.

Indicadores/Grandes Números

Tabela 2. Manifestações recebidas - Acumulado (2015 a 2019). Fonte: ICTS Management (janeiro/2020).

MANIFESTAÇÕES RECEBIDAS – ACUMULADO (2015 a 2019)	MANIFESTAÇÕES RECEBIDAS – MÉDIA MENSAL ACUMULADA (2015 a 2019)
7779	156

Tabela 3. Manifestações recebidas. Fonte: ICTS Management (janeiro/2020).

MÊS DE REFERÊNCIA	REALIZADO MENSAL	MÉDIA ACUMULADA ANUAL
Janeiro/2020	243	243

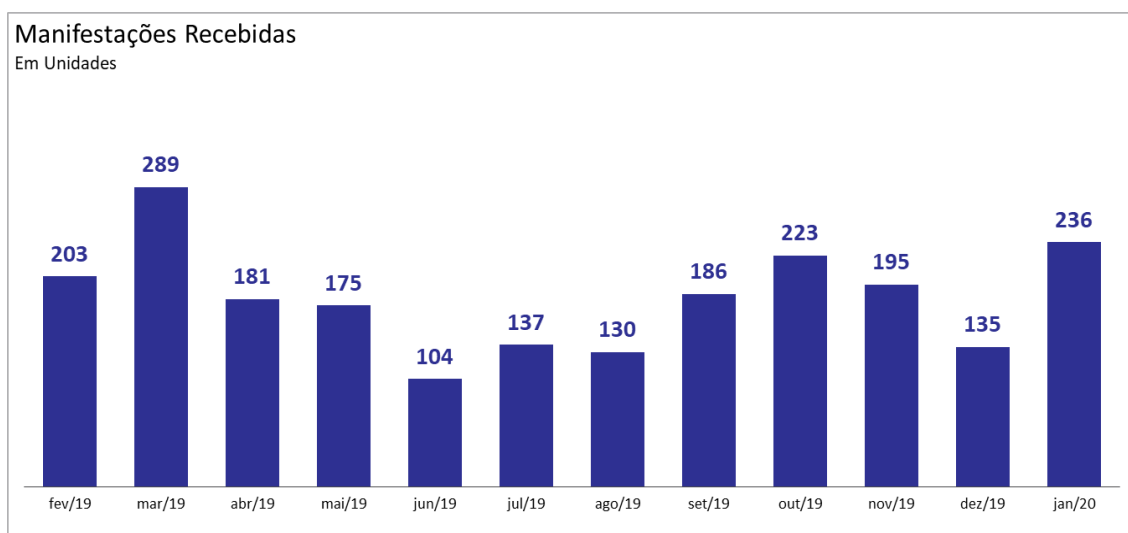


Gráfico 1. Manifestações recebidas de fevereiro/2019 a janeiro/2020. Fonte: ICTS Management (janeiro/2020).

Nota: Podem ocorrer alterações nos dados contidos nas Tabelas 2 e 3 e no Gráfico 1, devido a mudanças na base de dados da Ouvidoria, uma vez que algumas denúncias são encaminhadas ao *compliance*, podendo ocorrer também o fluxo inverso. Os valores, portanto, não são estáticos e podem variar com o passar dos meses.

CANAIS DE RELACIONAMENTO

Marcos do Programa



Entregas e fatos relevantes do último mês

- Realização de ações de Centro de Informação e Atendimento Móvel (CIA Móvel) nas comunidades de Baguari (08, 15, 22 e 29 de janeiro de 2020) e em Ilha Brava (16/01/2020), no território Médio Rio Doce;
- Início do novo contrato de atendimento dos Centros de Informação e Atendimento (CIAs). A partir de 06 de janeiro de 2020, a prestação de serviços de atendimento, diálogo individualizado, informação e relacionamento com os atingidos passaram a ser executados com o apoio da empresa Herkenoff & Prates, como uma das ações de reposicionamento estratégico deste Canal. (Fonte: Contrato número 48000026444 – Não foi possível disponibilizá-lo por se tratar de um documento sigiloso);
- Realização do “*Workshop* de Transição dos CIAs”, nos dias 17 e 18 de janeiro, em Belo Horizonte, com objetivo de alinhar a nova contratada quanto aos processos, rotinas, responsabilidades e prioridades para CIAs e demais Canais de Relacionamento em 2020. (Fonte: P06-APR-001-00_Workshop de Transição dos CIAs_200131.pdf);
- Instalação de TV’s nas recepções dos CIAs em Colatina, Linhares e Baixo Guandu e início da veiculação de conteúdo audiovisual sobre as ações de reparação socioambientais executadas pela Fundação Renova. (Fonte: P06-FOT-001-00_TV CIA_200131.jpeg);
- Início da etapa da coleta de documentação no CIAs, como parte do processo do Cadastro Fase 2;
- Estruturação das ações de suporte dos Canais de Relacionamento ao processo de Declaração de Imposto de Renda 2019 (ano-calendário 2020) aos atingidos de

todo o trecho impactado pelo rompimento da barragem de Fundão. (Fonte: P06-EML-001-00_Suporte a Declaração de Imposto de Renda 2019_200131.docx);

- Início da reestruturação do processo de revisão de perguntas e respostas recorrentes dos atingidos;
- Continuidade do processo de implantação de planos de ação de apoio aos programas de Infraestrutura (PG10), Povos Indígenas e Tradicionais (PG03 e PG04), Recuperação de Escolas (PG11), Memória Histórica, Cultural e Artística (PG12), Turismo, Cultura, Esporte e Lazer (PG13), Retomada das Atividades Aquícolas e Pesqueiras (PG16), Tecnologia Socioeconômica (PG15), Economia Regional (PG18), Micro e Pequenos Negócios (PG19), Desenvolvimento Local (PG20), Proteção Social (PG05) e Saúde (PG14), visando respostas mais qualificadas às manifestações. (Fonte: P06-PNA-001-00_Plano de Ação_200131.pdf).

Próximas Entregas

- Realizar Centro de Informação e Atendimento (CIA) Móvel na comunidade de Patrimônio da Lagoa, no Território da Foz do Rio Doce;
- Dar continuidade às ações de apoio à equipe de Infraestrutura (PG10) com foco na tratativa das manifestações de Mariana e Alto Rio Doce;
- Dar continuidade às ações de coleta de documentação nos CIAs, como parte do processo do Cadastro Fase 2;
- Instalar TV's na recepção de todos os CIAs;

- Implementar o plano de ação de apoio aos programas de Infraestrutura (PG10), Proteção Social (PG05) e Saúde (PG14) em todos os territórios, para resposta qualificada às manifestações;
- Realizar tratativas dos registros de manifestações de não localizados pelo cadastro, após buscas realizadas em campo pela equipe do Diálogo;
- Avançar na análise e tratativa de casos críticos, recorrentes e de alta vulnerabilidade social, com envolvimento de Programas e demais áreas pertinentes a cada caso.

Desafios

- Buscar, junto aos Programas da Fundação Renova, respostas mais qualificadas e assertivas para os questionamentos das pessoas atingidas;
- Reduzir o percentual de manifestações respondidas fora do prazo previsto na Deliberação 105;
- Aumentar o percentual de manifestações respondidas no ato do atendimento;
- Incentivar pontos focais dos programas na utilização do SGS, ferramenta base para gestão e tratamento de manifestações;
- Avançar com as ações de reposicionamento estratégico dos CIAs, visando torná-los espaços de aproximação com as comunidades e de atendimento aos atingidos de forma acolhedora, humanizada e transparente, bem como promover diálogo qualificado capaz de traduzir dúvidas, anseios e demandas para os programas e áreas da Fundação Renova;

- Ampliar, nos espaços dos CIAs, a disponibilização de informações sobre os processos reparatórios para os atingidos, por meio de comunicação visual;
- Aumentar a sinergia entre os processos dos CIAs e as equipes de diálogo em campo, do planejamento à execução dos espaços dialogais.

Indicadores/Grandes Números

Tabela 4. Indicadores (janeiro/2020). Fonte: P06-APR-003-00_Relatorio Canais BI Janeiro_200205.pdf.

INDICADOR (Valores Acumulados)*	DEZEMBRO 2019	JANEIRO 2020
Total de manifestações	614.636	624.120
Manifestações em tratamento	55.893	58.324
Manifestações respondidas	559.524	565.796
Manifestações registradas pelo 0800	490.353	497.000
Manifestações registradas pelos Centros de Informação e Atendimento (CIAs)	109.833	112.298
Manifestações registradas pelo Fale Conosco	12.322	12.322
Manifestações registradas pelo Portal do Usuário	2.348	2.500
Total de pessoas registradas no SGS (que fizeram contato com os Canais)	142.636	144.096
Manifestações encaminhadas à Ouvidoria no mês	40	58

*Os Indicadores relativos ao total de manifestações do Fale Conosco e do Portal do Usuário podem sofrer alterações, na comparação com relatórios passados, em função de ações de revisão da base, de forma a corrigir duplicidades de protocolos.

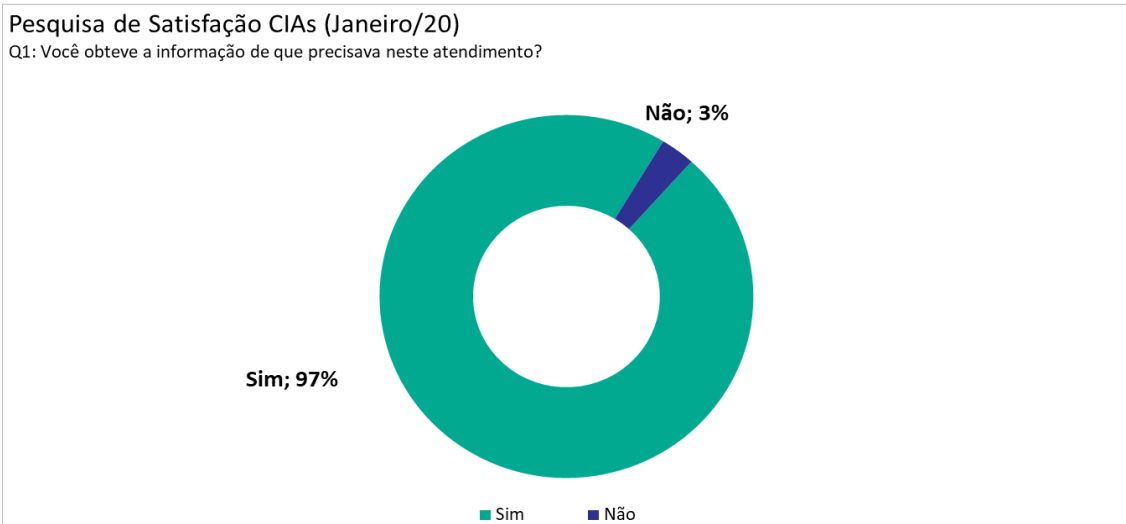


Gráfico 2. Pesquisas de Satisfação CIAs – Q1 (Janeiro/2020). Fonte: P06-RLD-001-00_Pesquisa Satisfação CIAs_200131.xlsx.

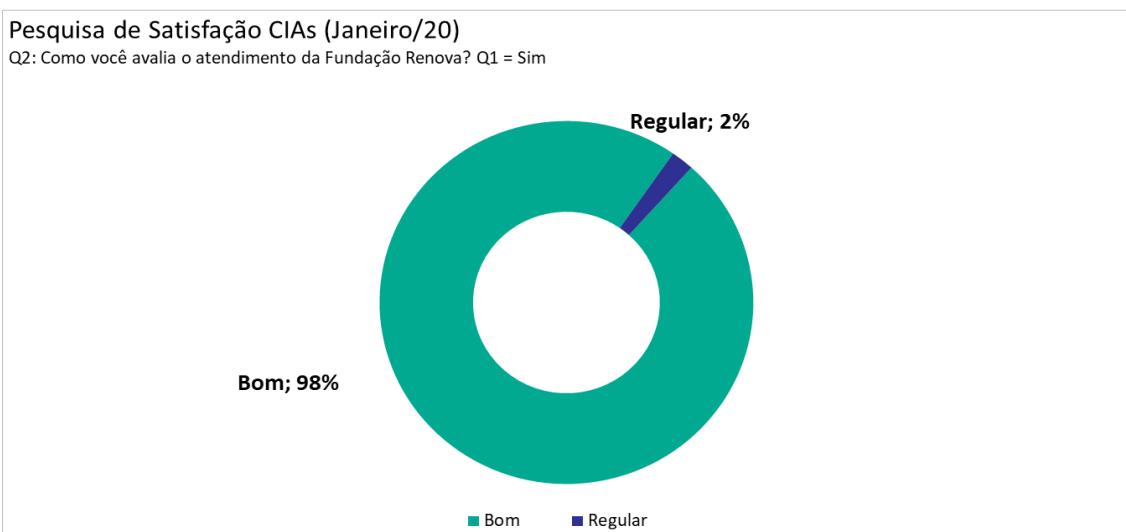


Gráfico 3. Pesquisas de Satisfação CIAs – Q2, Q1=SIM (Janeiro/2020). Fonte: P06-RLD-001-00_Pesquisa Satisfação CIAs_200131.xlsx.

Pesquisa de Satisfação CIAs (Janeiro/20)

Q2: Como você avalia o atendimento da Fundação Renova? Q1 = Não

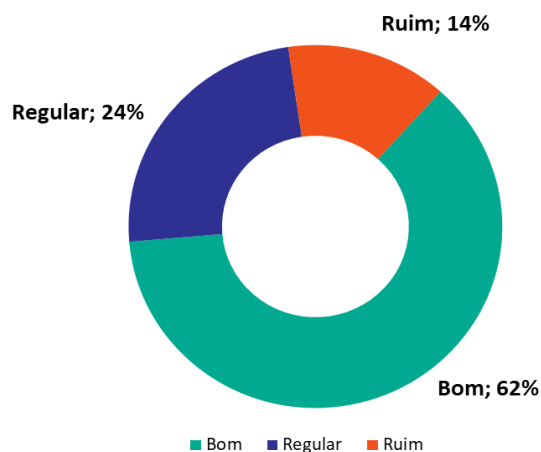


Gráfico 4. Pesquisas de Satisfação CIAs – Q2, Q1=NÃO (Janeiro/2020). Fonte: P06-RLD-001-00_Pesquisa Satisfação CIAs_200131.xlsx.

Pesquisa de Opinião 0800 (Janeiro/20)

Q1: Você obteve a informação de que precisava neste atendimento?

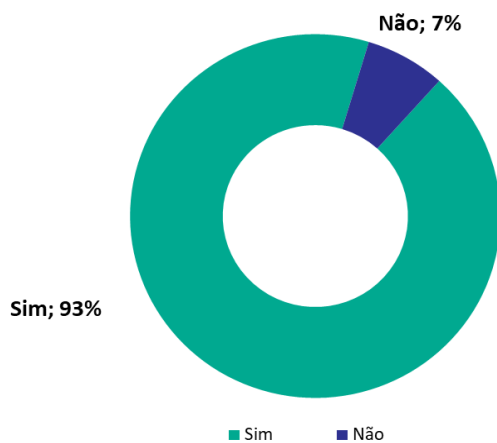


Gráfico 5. Pesquisas de Satisfação 0800 – Q1 (Janeiro/2020). Fonte: P06-RLD-001-00_Pesquisa Satisfação CIAs_200131.xlsx.

Pesquisa de Opinião 0800 (Janeiro/20)

Q2: Como você avalia o atendimento da Fundação Renova? Q1 = Sim

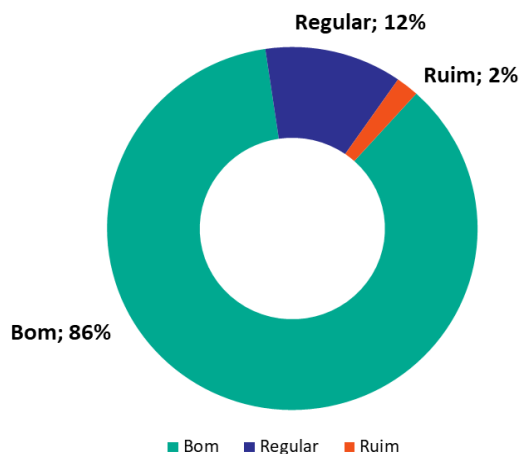


Gráfico 6. Pesquisas de Satisfação 0800 - Q2, Q1=SIM (Janeiro/2020). Fonte: P06-RLD-002-00_Relatório Pesquisa 0800_200131.xlsx.

Pesquisa de Opinião 0800 (Janeiro/20)

Q2: Como você avalia o atendimento da Fundação Renova? Q1 = Não

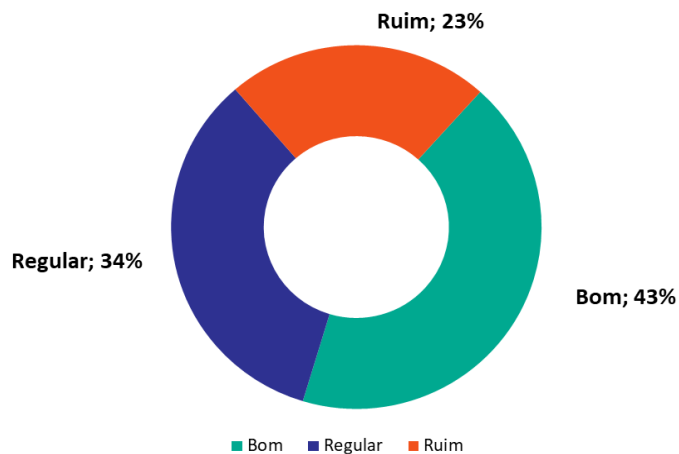
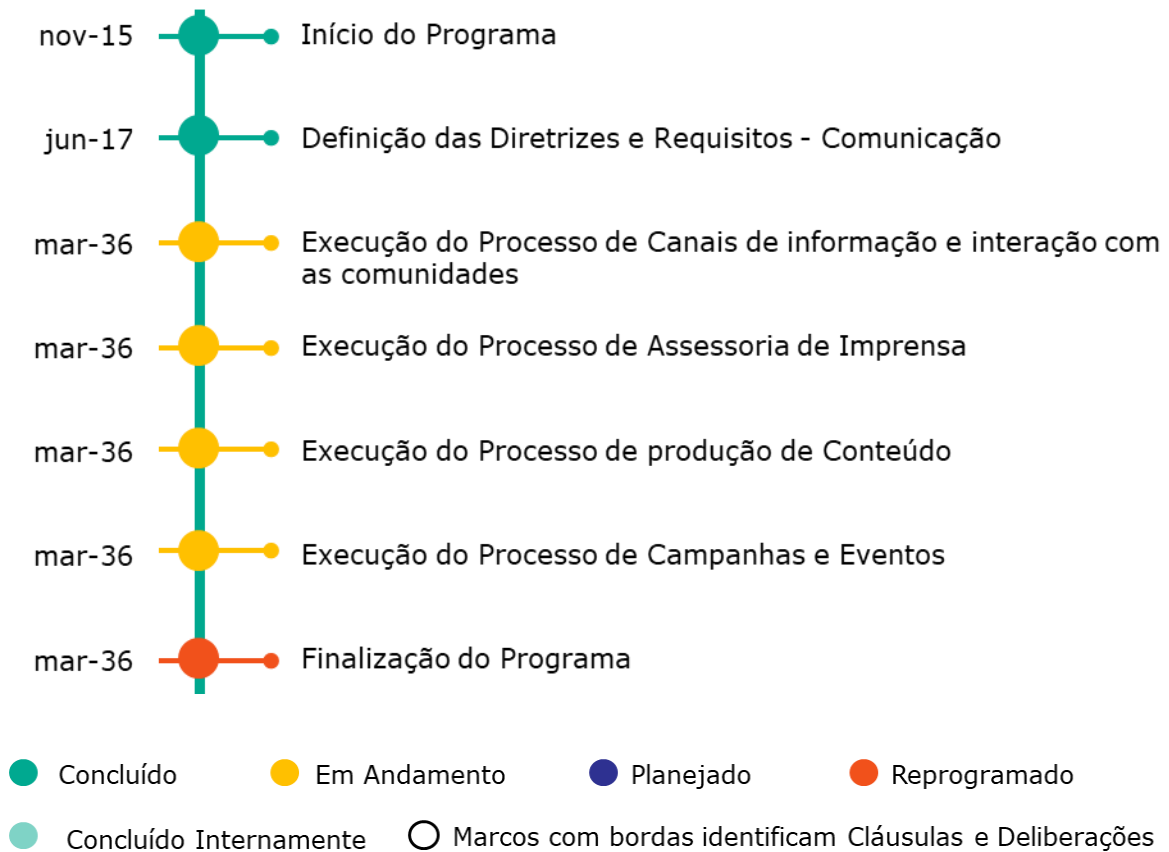


Gráfico 7. Pesquisas de Satisfação 0800 - Q2, Q1=NÃO (Janeiro/2020). Fonte: P06-RLD-002-00_Relatório Pesquisa 0800_200131.xlsx.

COMUNICAÇÃO

Marcos do Programa



Entregas e fatos relevantes do mês

Comunicação com territórios:

- Rádio Renova: veiculação de 09 diferentes programas (Momento Renova) para cada território (Mariana, Governador Valadares e Foz), na programação semanal de rádio. Total de 27 programas, com 81 inserções em rádios de vários municípios de Mariana à Regência. (Fonte: P06-HTML-bit.ly/380gdNv_200131).

Mariana:

- Elaboração de pílula de *WhatsApp* para a reunião “Vamos conversar sobre as obras da Praça Gomes Freire?”, com a Associação de Moradores do Centro Histórico, realizada no dia 27/01/2020. (Fonte: P06-CNV-001-00_Convite Obras Praça Gomes Freire_200127.jpeg);
- Impressão do Calendário 2020 da Escola Municipal Bento Rodrigues. (Fonte: P06-CLD-001-00_Calendarário 2020 Escola Municipal Bento Rodrigues _200131.jpeg e P06-CLD-002-00_Calendarário 2020 Escola Municipal Bento Rodrigues _200131.jpeg);
- Produção de um *paper* A4 (frente e verso) sobre a telefonia rural (plano Internet Via Satélite 10 mega de velocidade) para as comunidades atingidas da zona rural de Mariana. (Fonte: P06-PNF-001-00_Internet na Zona Rural_200131.pdf).

Médio Rio Doce:

- Veiculação de som volante em Tumiritinga para comunicar que os escritórios do Centro de Indenização Mediada e do Centro de Informação e Atendimento da Fundação Renova passaram a funcionar em uma única sede;
- Criação de pílula de *WhatsApp* para divulgar a realização do Centro de Informação e Atendimento Móvel (CIA Móvel) na comunidade de Ilha Brava, em Governador Valadares, no dia 16/01/2020. O material informou também que, a partir de janeiro, o atendimento do CIA Móvel no local passaria a ser quinzenal. Além disso, um carro de som circulou pela comunidade para informar os moradores sobre o atendimento do CIA Móvel. (Fonte: P06-CIR-001-00_CIA Móvel Ilha Brava_200116.jpeg).

Baixo Rio Doce:

- Produção de pílula de *WhatsApp*, e-mail convite para instituições, cartazes, *release* para imprensa, *post* nas redes sociais e matéria para a rádio Momento Renova, para divulgar o Dia do Fornecedor Itinerante, no território do Baixo Rio Doce. (Fonte: P06-CNV-002-00_Convite Dia do Fornecedor Itinerante_200131.jpeg).

Foz do Rio Doce:

- Conclusão e distribuição da 10ª edição do jornal Voz da Foz para as comunidades de Regência, Povoação, Areal e Entre Rios. (Fonte: P06-CAT-001-00_Jornal Voz da Foz_200131.pdf);

- Elaboração de pílulas de *WhatsApp* com orientações para a comunidade e o público institucional, relacionadas ao período chuvoso. (Fonte: P06-CIR-002-00_Esclarecimento Beira Rio_200127.jpeg e PG06-CIR-003-00_Esclarecimento Defesa Civil_200127.jpeg);
- Produção de pílulas de *WhatsApp* sobre a situação do barramento para informar a comunidade e o público institucional. (Fonte: P06-CIR-004-00_Esclarecimento Fornecimento de Água_200131.jpeg e P06-CIR-005-00_Esclarecimento Ensecadeiras Rio Pequeno e Lagoa Nova_200131.jpeg);
- Implementação do Espaço Renova em Regência, Povoação e Areal, com atividades de recreação para crianças e oficinas diversas de artesanato para adultos. Além de ações de saúde, como palestras sobre temas diversos, aferição de pressão, medição da glicemia e massagem expressa. A divulgação foi realizada por meio de vídeos e materiais impressos sobre o processo de reparação. Ocorreu também a divulgação dos produtos elaborados nos projetos com apoio da área de Economia e Inovação (exposição de artesanatos, degustação de biscoitos e doces caseiros). (Fonte: P06-FOT-001-00_Espaço Renova em Regência, Povoação e Areal_200131.jpeg, P06-FOT-002-00_Espaço Renova em Regência, Povoação e Areal_200131.jpeg, P06-FOT-003-00_Espaço Renova em Regência, Povoação e Areal_200131.jpeg e P06-FOT-004-00_Espaço Renova em Regência, Povoação e Areal_200131.jpeg).

Suporte aos Programas:

PG07 – Assistência aos animais

- Elaboração de pílula de *WhatsApp* sobre a suspensão temporária das visitas aos animais na Fazenda Castro (Acaiaca) para os atingidos. (Fonte: P06-CIR-006-00_Suspensão Visitas Fazenda Castro_200131.jpeg).

PG08 – Reconstrução de Vilas (Bento Rodrigues)

- Divulgação da 8ª edição do Informe do Reassentamento de Bento Rodrigues, com informações atualizadas sobre o andamento das obras. (Fonte: P06-CIR-007-00_Informe de Obras Bento Rodrigues_200117.pdf);
- Desenvolvimento do projeto de *display* para disponibilização do Informe do Reassentamento para o público interno da obra. (Fonte: P06-PJT-001-00_Totem Informe Reassentamento_200131.jpeg);
- Produção de material sobre orientações em período de chuvas para a Defesa Civil, em atendimento ao plano de moradias temporárias junto ao Ministério Público. (Fonte: P06-PNF-002-00_Orientações de Segurança em Período de Chuva_200131.pdf e P06-PNF-003-00_Orientações de Segurança em Período de Chuva_200131.pdf);
- Produção de placa de sinalização da obra do reassentamento de Bento Rodrigues no trevo da rodovia MG 129. (Fonte: P06-FOT-005-00_Placa de Sinalização Bento Rodrigues_200131.jpeg);
- Elaboração do material de segurança para os visitantes do canteiro de obras. (Fonte: PG6-CAT-002-00_Cartilha Orientações de Segurança para Visitantes_200131.pdf).

PG08 – Reconstrução de Vilas (Paracatu de Baixo)

- Elaboração e impressão de *banners* sobre cuidados com animais na obra. (Fonte: P06-FOT-006-00_Banner Animais na Obra_200131.jpeg);
- Divulgação do Informe do Reassentamento de Paracatu de Baixo, com informações atualizadas sobre o andamento das obras. (Fonte: P06-CIR-008-00_Informe de Obras Paracatu de Baixo_200117.pdf);
- Impressão de duas cartilhas para educação no trânsito nas Áreas de Influência Direta (AID), com o tema "Pare, pense e mude sua atitude no trânsito". (Fonte: P06-CAT-003-00_Cartilha 1 Pare, pense e mude sua atitude no trânsito_200131.pdf e P06-CAT-004-00_Cartilha 2 Pare, pense e mude sua atitude no trânsito_200131.pdf);
- Produção e impressão de *folder* para o Encontro e Plenária de Paracatu de Baixo, no dia 18/01/2020. (Fonte: P06-PNF-004-00_Folder Encontro Informativo Paracatu de Baixo_200118.pdf);
- Desenvolvimento de logotipo, convite, formulários, termos, certificados e apresentação em *PowerPoint* para o Curso de Formação de Multiplicadores Patrimonial e Ambiental, que ocorrerá entre os dias 04 e 07 de fevereiro, em parceria com a Secretaria Municipal de Educação de Mariana. Atividade em atendimento a uma das condicionantes socioambientais dos reassentamentos. (Fonte: P06-CNV-003-00_Convite Curso Formação de Multiplicadores_200131.jpeg);
- Elaboração de pílula de *WhatsApp* com fotos e informações sobre a Festa da Folia de Reis de Paracatu de Baixo. (Fonte: P06-CIR-009-00_Informações Festa Folia de Reis_200108.jpeg);

- Produção da pílula de *WhatsApp* “Aconteceu no GT”, com resumo dos principais assuntos apresentados no Grupo de Trabalho (GT) de Paracatu de Baixo, realizado em 07/01/2020. (Fonte: P06-CIR-010-00_Aconteceu no GT Paracatu de Baixo_200107.jpeg);
- Elaboração de pílula de *WhatsApp* sobre obras no trecho A da trincheira - acesso principal ao reassentamento de Paracatu de Baixo. (Fonte: P06-CIR-011-00_Informe Obras Trincheira_200122.jpeg).

PG08 – Reconstrução de Vilas (Gesteira)

- Produção e atualização dos fluxos dos processos do reassentamento de Gesteira. (Fonte: P06-FLX-001-00_Fluxo Processos Gesteira_200131.jpeg);
- Elaboração de apresentação em *PowerPoint* sobre as possibilidades de parcelamento do solo em Gesteira. (Fonte: P06-APR-001-00_Opções mais viáveis para o parcelamento do solo Gesteira_200131.pdf).

PG08 – Reconstrução de Vilas (Reconstrução)

- Criação de tapume para obras do reassentamento familiar de Gesteira. (Fonte: P06-CRQ-001-00_Tapume Reassentamento Familiar Gesteira_200131.jpeg).

PG12 – Memória Histórica, Cultural e Artística

- Impressão de peças gráficas da Reserva Técnica: caderno de assinaturas e *popcards* (cartões postais) com fotos e informações sobre o trabalho de restauração e conservação das peças. Os *popcards* serão entregues aos visitantes da Reserva Técnica, após assinarem o Livro de Assinaturas. (Fonte:

P06-CRQ-002-00_Capas Livro de Assinaturas Reserva Técnica_020131.pdf e P06-CRQ-003-00_Popcar Reserva Técnica_020131.pdf).

PG13 – Turismo, Cultura, Esporte e Lazer

- Criação de pílula de *WhatsApp* divulgando os projetos classificados para a segunda fase do Edital Doce MG. O assunto também foi divulgado por meio de *release* e programa de rádio Momento Renova. (Fonte: P06-CIR-012-00_Projetos Classificados Edital Doce MG_200131.jpeg);
- Produção de *banner*, cartazes e panfletos, pílula de *WhatsApp*, *post* nas redes sociais, *release* para imprensa e matéria na Rádio Renova para divulgar o lançamento do Edital Doce ES. (Fonte: P06-CIR-013-00_Lançamento Edital Doce ES_200108.jpeg);
- Criação de pílula de *WhatsApp*, *release*, matérias nos programas da Rádio Renova e *posts* nas redes sociais, divulgando as Oficinas de Esclarecimento de Dúvidas do Edital Doce ES para a população. (Fonte: P06-CIR-014-00_Oficinas Dúvidas Edital Doce ES_200127.jpeg).

PG17 – Retomada das Atividades Agropecuárias

- Elaboração de pílula de *WhatsApp* com informações sobre o Edital de Assistência Técnica e Extensão Rural (ATER) – Sustentabilidade, com datas de inscrições para os lotes 5, 6, 9 e 11 e seus respectivos municípios de abrangência nos territórios da Calha, Médio e Baixo Rio Doce. (Fonte: P06-CIR-015-00_Informações Edital ATER Sustentabilidade_200128.jpeg);
- Elaboração de pílula de *WhatsApp* e veiculação de som volante em Conselheiro Pena divulgando as inscrições para o curso de Fruticultura no município, parceria

entre a Empresa da Assistência Técnica e Extensão Rural (Emater) e Fundação Renova. (Fonte: P06-CIR-016-00_Curso de Fruticultura Conselheiro Pena_200129.jpeg).

PG19 – Recuperação de Micro e Pequenos Negócios

- Produção diária de pílulas de *WhatsApp* e cartazes com a divulgação das vagas atualizadas do Sistema Nacional de Emprego (Sine) para os atingidos em Mariana. (Fonte: P06-CIR-017-00_Divulgação Vagas Sine_200107.jpeg).

PG32 – Melhoria do Sistema de Abastecimento de Água

- Produção de cartaz, pílula de *WhatsApp* e videoreportagem para divulgar reuniões com moradores dos bairros Santa Rita, Vila Bretas, Santa Terezinha e São Paulo, sobre as obras urbanas da adutora de captação alternativa de Governador Valadares. As obras acontecerão em alguns trechos dos bairros e, para minimizar possíveis transtornos, foram realizadas as reuniões com as comunidades das ruas que receberão as obras. (Fonte: P06-CNV-004-00_Convite Reunião Obras da Nova Captação de Água_200109.jpeg e P06-HTML-bit.ly/3brizHs_200110).

PG35 – Informação à População

- Produção e impressão de três faixas informando a população sobre a sobre o fechamento da Praça Gomes Freire. As faixas serão colocadas nos tapumes em volta da Praça. (Fonte: P06-CRQ-004-00_Faixas Praça Gomes Freire_020131.jpeg).

PG39 – Unidades de Conservação

- Organização da Oficina de Avaliação de Impactos em Unidades de Conservação (UCs) – Etapa Ipatinga, nos dias 30 e 31/01/2020. O evento teve como público-alvo gestores das UCs do território Calha do Rio Doce e outros representantes do Instituto Estadual de Florestas (IEF) e Câmara Técnica de Conservação e Biodiversidade (CTBio), pesquisadores e representantes de instituições governamentais e não-governamentais. (Fonte: P06-FOT-007-00_Oficina de Avaliação de Impactos em Unidades de Conservação_200131.jpeg).

Imprensa:

- Edital seleciona instituições para apoiar a retomada econômica de propriedades rurais em Minas Gerais. (Fonte: P06-NJR-001-00_Notícia Edital ATER Sustentabilidade_200109.jpeg);
- Saúde e segurança são temas de palestra para empreendedores locais. (Fonte: P06-NJR-002-00_Notícia Saúde e Segurança_200109.jpeg);
- Folia de Reis é celebrada no reassentamento de Paracatu de Baixo, em Mariana. (Fonte: P06-NJR-003-00_Notícia Folia de Reis Paracatu de Baixo_200131.jpeg);
- Conexão Férias traz diversão e conhecimento para crianças e jovens de Mariana. (Fonte: P06-NJR-004-00_Notícia Conexão Férias Mariana_200123.jpeg);
- Fundação Renova divulga resultado parcial do Edital Doce MG. (Fonte: P06-NJR-005-00_Notícia Resultado Parcial Edital Doce MG_200119.jpeg);

- Projetos de bens coletivos do reassentamento de Paracatu de Baixo são apresentados à comunidade. (Fonte: P06-NJR-006-00_Notícia Projeto Bens Coletivos_200124.jpeg);
- Edital Doce ES destinará recursos para projetos de cultura, lazer, esporte e turismo. (Fonte: P06-NJR-007-00_Notícia Cultura, Lazer, Esporte e Turismo_200107.jpeg);
- Organização das Nações Unidas para a Educação, a Ciência e a Cultura (Unesco) percorrerá municípios para realizar análise de paisagem ao redor do rio Doce. (Fonte: P06-NJR-008-00_Notícia Unesco_200117.jpeg);
- Edital Doce ES terá oficinas para esclarecimentos de dúvidas. (Fonte: P06-NJR-009-00_Notícia Oficinas Edital Doce ES_200124.jpeg);
- Manutenção das ensecadeiras em Rio Pequeno, Linhares. (Fonte: P06-NJR-010-00_Notícia Manutenção das Ensecadeiras Linhares_200109.jpeg).

Próximas entregas

Comunicação com territórios:

- Projeto gráfico para os tapumes da Praça Gomes Freire, que incluem história da praça, informações sobre o projeto de restauro e revitalização e artes que simbolizam o carnaval com obras de Zizi Sapateiro, pintor Marianense;
- Material institucional sobre os bens coletivos do reassentamento de Bento Rodrigues;

- Elaboração e impressão da cartilha Nosso Patrimônio – Curso de Formação de Multiplicadores de Educação Patrimonial e Ambiental, como ação complementar à condicionante socioambiental, em Paracatu de Baixo;
- Produção e distribuição da cartilha sobre as diretrizes do reassentamento para a comunidade de Gesteira;
- Distribuição dos boletins da Jornada de Linhares, Degredo e Patrimônio da Lagoa;
- Elaboração e impressão da cartilha socioambiental para público externo das comunidades das Áreas de Influência Direta (AID).

Desafios

- Comunicar as ações com transparência, de forma participativa, empática e plural, a fim de informar e engajar os diversos públicos, contribuindo para viabilizar o processo de reparação;
- Garantir a prestação de serviços e presença eficaz nos meios adequados;
- Transcender o papel informativo e estabelecer como catalizadora das iniciativas de todas as frentes de trabalho da Fundação Renova, contribuindo com a perspectiva reparatória e compensatória;
- Divulgar as ações de reparação e compensação desenvolvidas pela Fundação Renova.

PG007 Programa de Assistência aos Animais

Eixo Terra e Água

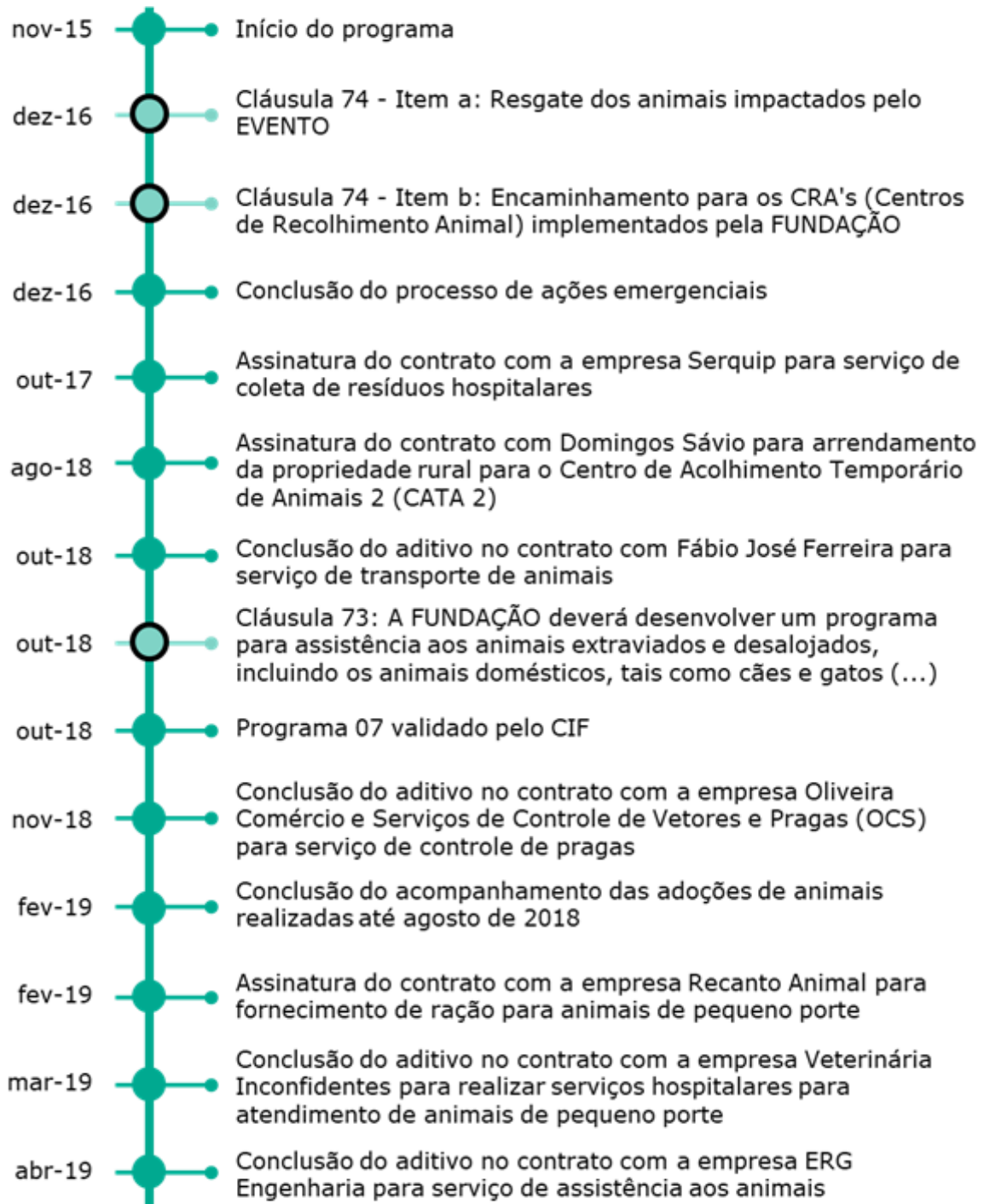
Objetivo

Assistência aos animais domésticos extraviados e desalojados pelo evento de rompimento da barragem de Fundão na região de Mariana e Barra Longa, na forma prevista nas cláusulas 73 a 75 do TTAC.

Cláusulas do TTAC: 73, 74 - Itens a e b – Concluídas internamente; 74 - Itens c e d – Em andamento; 74 - Itens e, f e g – Reprogramadas.

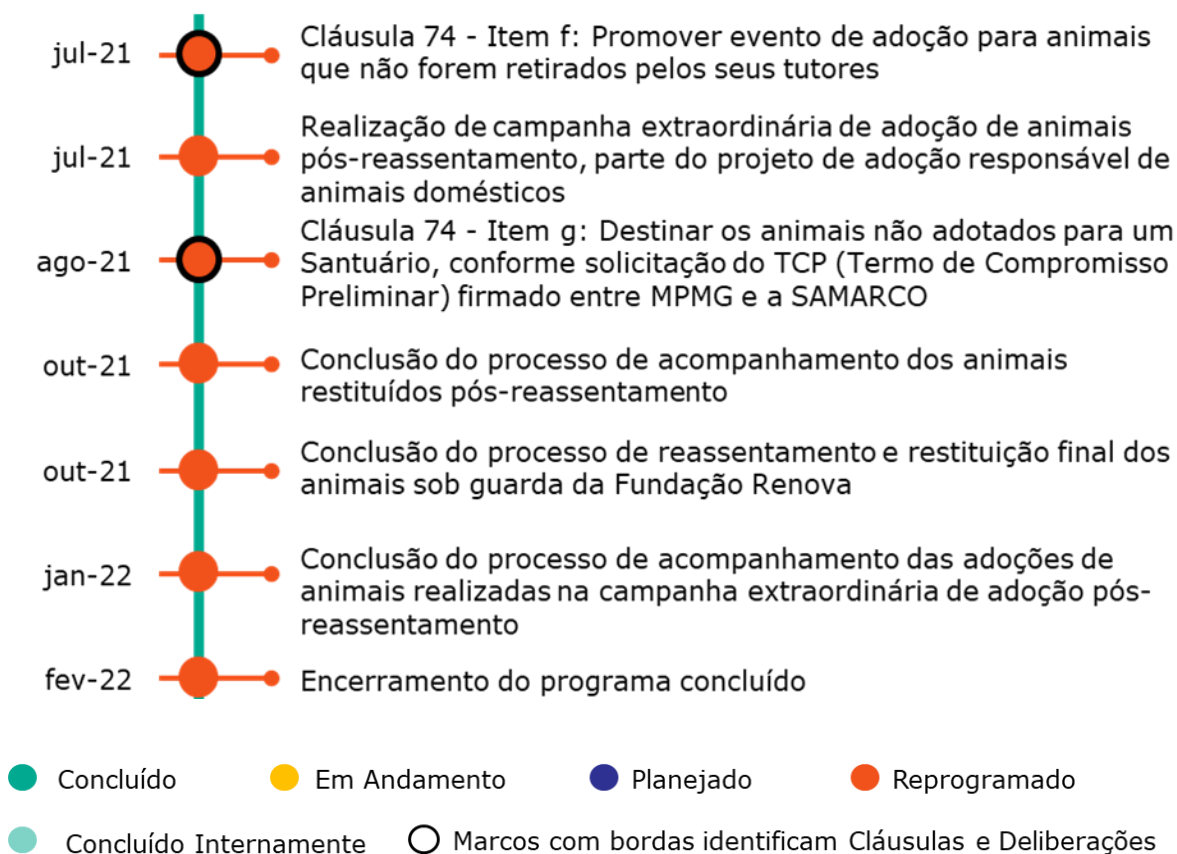
Deliberações que impactam escopo e prazo: 328 - Itens 1, 2 e 3 – Concluídas internamente.

Marcos do Programa



- abr-19 ● Conclusão do aditivo de prazo e valor no contrato com a empresa Vetcheck para realizar serviços hospitalares para atendimento de animais de grande porte
- mai-19 ● Conclusão do aditivo no contrato com a empresa Recanto do Fazendeiro para o fornecimento de maravalha
- mai-19 ● Assinatura do contrato com a empresa Loja do Fazendeiro para fornecimento de ração para animais de produção (em substituição ao Recanto Verde)
- jun-19 ● Assinatura do contrato com a empresa Vetcheck para realizar serviços hospitalares para atendimento de animais de grande porte
- jul-19 ● Conclusão do novo aditivo no contrato com Fábio José Ferreira para serviço de transporte de animais
- jul-19 ● Conclusão do serviço de transporte de animais pelo aditivo contratual com Fábio José Ferreira
- jul-19 ● Conclusão do novo aditivo no contrato com a empresa Veterinária Inconfidentes para realizar serviços hospitalares para atendimento de animais de pequeno porte
- jul-19 ● Conclusão do serviço de atendimento hospitalar para animais de pequeno porte pelo aditivo contratual com a empresa Veterinária Inconfidentes
- jul-19 ● Conclusão do serviço de controle de pragas pelo aditivo contratual com a empresa Oliveira Comércio e Serviços de Controle de Vetores e Pragas (OCS)
- jul-19 ● Conclusão do novo aditivo no contrato com a empresa Oliveira Comércio e Serviços de Controle de Vetores e Pragas (OCS) para serviço de controle de pragas
- jul-19 ● Conclusão do serviço de atendimento hospitalar para animais de grande porte pelo aditivo contratual de prazo e valor com a empresa Vetcheck
- ago-19 ● Conclusão do aditivo no contrato com Domingos Sávio para arrendamento da propriedade rural para o Centro de Acolhimento Temporário de Animais 2 (CATA 2)
- ago-19 ● Assinatura do contrato com a empresa ERG Engenharia para prestação de serviço de assistência aos animais
- set-19 ● Conclusão do novo aditivo de valor e prazo no contrato com a empresa ERG Engenharia para serviço de assistência aos animais





Entregas e fatos relevantes do mês

- Atualmente existem 372 animais sob guarda temporária da Fundação Renova nos Centros de Acolhimento Temporário de Animais 1 e 2. (Fonte: P07-RLA-001-00_Balanco dos animais fazendas - JAN2020 Rev01_200131.pdf);
- Já foram registrados 1.577 prontuários médicos para animais atendidos nas propriedades de origem ou em situação de moradia temporária Renova. (Fonte: P07-RLA-001-00_Balanco dos animais fazendas - JAN2020 Rev01_200131.pdf);
- Em janeiro/2020 a decisão judicial do processo de número 0400.17.004149-7 definiu uma nova data de entrega dos reassentamentos para 27/02/2021. Uma vez que esta redefinição impacta a restituição final dos animais, como resultado o término do Programa de Assistência aos Animais sofre alteração e seu cronograma atual aponta o término para fevereiro/2022. (Fonte: P07-PRJ-001-00_Decisão - Cumprimento de Sentença III_200107.pdf).

Próximas entregas

- Realizar ações estruturais de bem-estar para os animais (cães e gatos) do Centro de Acolhimento Temporário Animal 1 (CATA 1): i) substituição de toldos e lonas com função de proteção de sol e chuva; ii) substituição das casinhas destinadas aos cães. Esta entrega refere-se ao Marco "Conclusão do processo de ações de assistência aos animais";
- Finalizar a mobilização do contrato com a empresa ERG Engenharia Ltda. Esta entrega refere-se ao Marco "Conclusão do processo de ações de assistência aos animais";

- Entregar o cronograma final de atividades de levantamento de contaminantes nos animais produtivos, conforme item 1 da Deliberação nº 328 do Comitê Interfederativo (CIF) até 31/03/2020. Esta entrega refere-se ao Marco “Deliberação 328 - Item 1: A Fundação Renova proceda a coleta e análise de amostras dos animais produtivos recolhidos na CATA-2, para verificação de substâncias contaminantes presentes nos rejeitos e na água aos quais estes animais foram expostos”.

Desafios

- Prolongamento do cronograma do Programa conforme prazo estabelecido no Termo de Transação e Ajustamento de Conduta (TTAC) devido à possibilidade de redefinição de entregas do reassentamento que impactam a restituição final dos animais;
- Implementação e execução em 2020 do primeiro ciclo de vida do Projeto de Capacitação e Reestruturação Produtiva com engajamento da comunidade, dos Programas correlatos e envolvidos no escopo deste projeto.

Indicadores/Grandes Números

Os resultados para os indicadores Porcentagem de conformidade em bem-estar animal nos Centros de Acolhimento Temporário de Animais (CATAs 1 e 2) e Porcentagem de animais em processos adotivos finalizados têm reporte bimestral, e os gráficos abaixo expõem os resultados dos períodos avaliados até a presente data, com a respectiva comparação em função da meta estipulada.

Um novo reporte está previsto para o relatório de março de 2020, referente à 8ª campanha de aplicação do Protocolo de Perícia em Bem-Estar Animal (PPBEA) e de efetividade de processos adotivos.

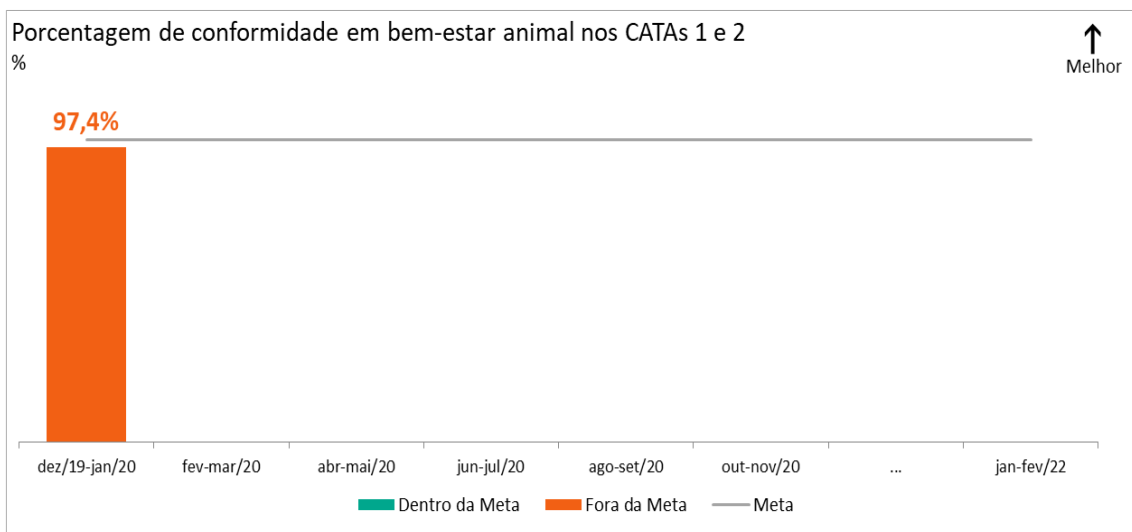


Gráfico 5. Porcentagem de conformidade em bem-estar animal (janeiro/2020). Gráfico Bimestral. Fonte: Bem Estar Animal_Dezembro_2019

Os resultados por espécie, e justificativas de desvios para o indicador Porcentagem de conformidade em bem-estar animal nos CATAs 1 e 2, estão descritos a seguir:

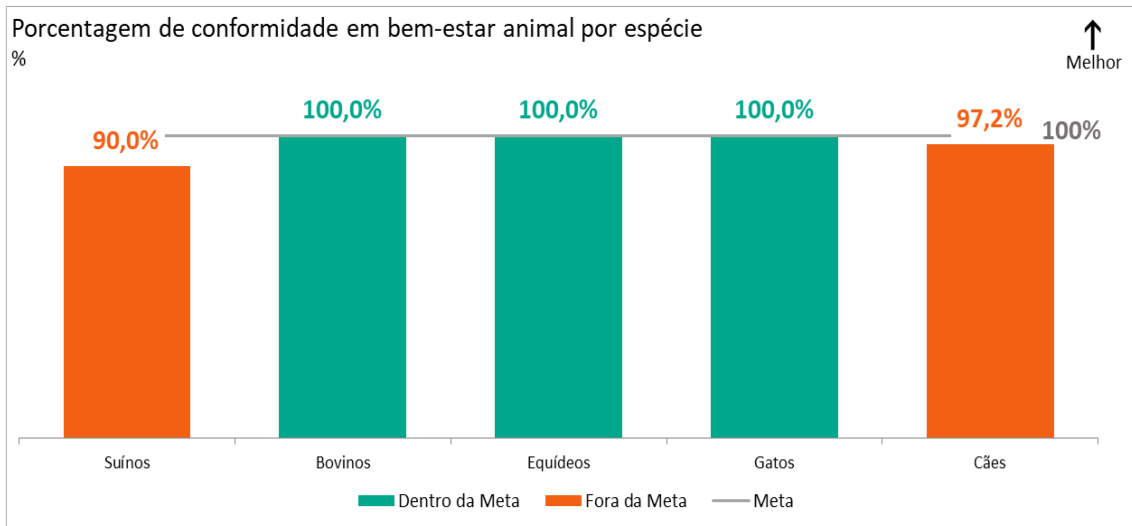


Gráfico 2. Porcentagem de conformidade em bem-estar animal por espécie (janeiro/2020). Gráfico Bimestral. Fonte: Bem Estar Animal_Dezembro_2019

- Suínos: Causa:** dentre os 18 animais avaliados, foram identificados cinco casos com sobrepeso. Para estas avaliações, o quesito de condições nutricionais é, então, classificado como regular. Não existem outros animais desta espécie que estejam sob a guarda temporária da Fundação Renova com sobrepeso. **Contramedida:** fornecer alimentação orientada com objetivo de diminuir o sobrepeso até 28/02/2020;
- Cães: Causa:** dentre os 30 animais avaliados, foram identificados três casos com sobrepeso. Para estas avaliações, o quesito de condições nutricionais é, então, classificado como regular. Não obstante, dentre os 54 cães que se encontram sob a guarda temporária da Fundação Renova, quatro animais permanecem em monitoramento de sobrepeso. **Contramedida:** fornecer alimentação orientada com objetivo de diminuir o sobrepeso até 28/02/2020.

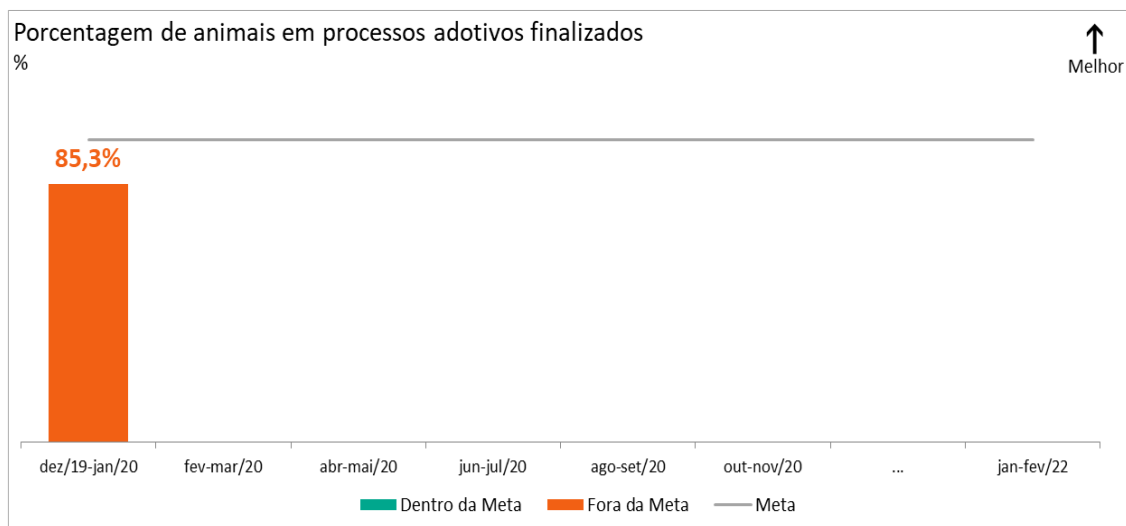


Gráfico 3. Porcentagem de animais em processos adotivos finalizados (janeiro/2020). Gráfico Bimestral. Fonte: Animais Disponíveis Adoção; Adoções Concluídas; Acompanhamento Adoções

Conforme metodologia estabelecida, o indicador Porcentagem de animais em processos adotivos finalizados somente passa por alteração após a conclusão da fase de acompanhamento das adoções.

Dos seis animais que foram adotados em 2019 e que estavam em período de acompanhamento das adoções, três foram devolvidos à Fundação Renova e voltam a compor o universo de animais disponíveis para adoção. Os outros três casos seguem em período de acompanhamento de suas adoções. Portanto, 21 animais se encontram disponíveis para adoção e atualmente é contabilizado um total de 142 adoções realizadas (139 efetivas) em 162 possíveis.

Por fim, a meta do indicador é atingir 100% de adoção até o final do programa, porém a meta não está escalonada período a período.

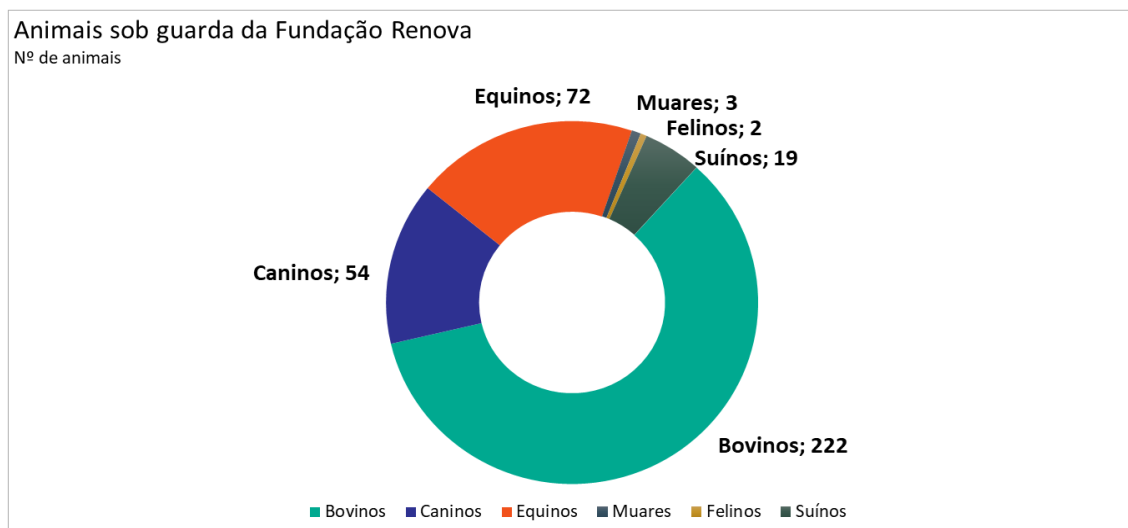


Gráfico 4. Animais sob guarda da Fundação Renova (janeiro/2020). Gráfico Mensal. Fonte: P07-RLA-001-00_Balanco dos animais fazendas - JAN2020 Rev01_200131.pdf

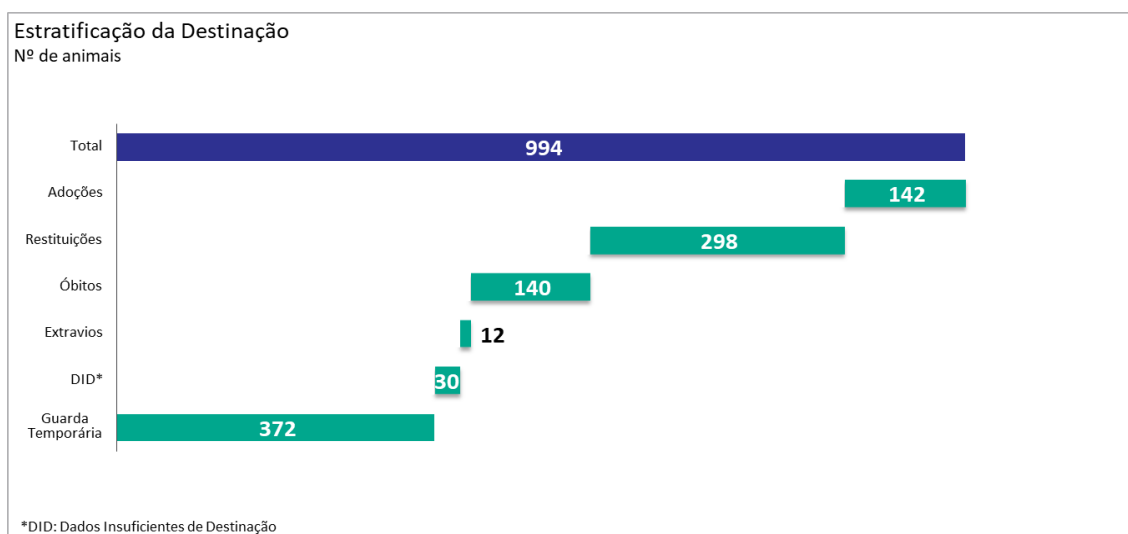


Gráfico 5. Estratificação da destinação (janeiro/2020). Gráfico Acumulado. Fonte: P07-RLA-001-00_Balanco dos animais fazendas - JAN2020 Rev01_200131.pdf

Fotos



Foto relacionada à: Atendimento veterinário externo para animais de pequeno porte na região de Mariana/MG – janeiro/2020



Foto relacionada à: Atendimento em clínica veterinária externa em Mariana/MG – janeiro/2020



Foto relacionada à: Atendimento veterinário externo para animais de interesse zootécnico na região de Mariana/MG – janeiro/2020



Foto relacionada à: Vacinação contra *leishmaniose* para cães acolhidos no CATA 1 em Mariana/MG – janeiro/2020



Foto relacionada à: Acompanhamento de processos adotivos na região de Belo Horizonte/MG – janeiro/2020

PG008 Reconstrução de Vilas

Eixo Reconstrução e Infraestrutura

Objetivo

Reconstrução, recuperação e realocação das famílias que sofreram deslocamentos físicos e/ou econômicos das localidades de Bento Rodrigues, Paracatu de Baixo, Gesteira e famílias impactadas residentes na área rural às margens do Rio Gualaxo do Norte com projetos específicos por localidade. Após a conclusão da reconstrução e do reassentamento será realizado o monitoramento dos reassentamentos com abrangência dos programas sociais nas localidades por até 36 meses.

Cláusulas do TTAC: 76, 77 – Em andamento; 78 – Atrasada.

Deliberações que impactam escopo e prazo: 96, 257 – Concluídas internamente.

Marcos do Programa

Em processo de repactuação.

Entregas e fatos relevantes

Projeto Reconstrução de Bento Rodrigues

- Conclusão da Linha de Transmissão de 13.8 kV até a portaria 1 do reassentamento (Fonte: Linha de transmissão);
- Início das fundações dos id's 68, 20 e 71 da quadra D1 (Fonte: Fundações).

Projeto Reconstrução de Paracatu de Baixo

- Conclusão de 1 fundação na área 1 (Fonte: P08-APR-REPORT_SEMANAL_DIRETORIA-200127.pptx).

Projeto Reconstrução de Gesteira

- 55 diretrizes discutidas do reassentamento, sendo: 41 diretrizes com consenso; 9 diretrizes com não consenso; 5 diretrizes com proposta de nova redação (em elaboração). (Fonte: P08-APR-REPORT_SEMANAL_DIRETORIA-200127.pptx);
- O reassentamento de Gesteira foi retomado na pauta das discussões da ACP155bi sobre os temas: diretrizes do reassentamento, projeto conceitual e urbanístico, tipo de parcelamento do solo e prazo para realização destas atividades (Fonte: DECISÃO - 16 DE JANEIRO DE 2020 - EIXO 3 - Reassentamento de GESTEIRA - Barra Longa - AUTOS 1000321-98.2020.4.01.3800.pdf);
- Recebimento do anteprojeto do parcelamento do reassentamento coletivo que integra o Plano de Reassentamento Popular do Reassentamento Coletivo de Gesteira (Fonte: Projeto Conceitual de Gesteira).

Projeto Reassentamento Familiar e Reconstruções

- Não houve entregas e fatos relevantes no mês de janeiro/2020.

Próximas entregas

Projeto Reconstrução de Bento Rodrigues

- Sem entregas relevantes para o mês de fevereiro/2020.

Projeto Reconstrução de Paracatu de Baixo

- Concluir 2 fundações de casas;
- Obter Registro Geral de Imóveis (RGI) junto ao cartório.

Projeto Reconstrução de Gesteira

- Retornar análise do anteprojeto do parcelamento do reassentamento coletivo que integra o Plano de Reassentamento Popular do Reassentamento Coletivo de Gesteira para a 12ª Vara Federal Cível e Agrária da SJMG;
- Finalizar as diretrizes para o reassentamento de Gesteira.

Projeto Reassentamento Familiar e Reconstruções

- Finalizar 13 Ordens de Serviço para início de detalhamento e compatibilização de projetos;
- Finalizar 7 projetos conceituais.

Desafios

Projeto Reconstrução de Bento Rodrigues

- Manter a produtividade das atividades de construção, caso índice pluviométrico se mantenha acima da média histórica.

Projeto Reconstrução de Paracatu de Baixo

- Manter a produtividade das atividades de construção, caso índice pluviométrico se mantenha acima da média histórica.

Projeto Reconstrução de Gesteira

- Definir em conjunto com a comunidade uma modalidade de parcelamento de solo factível para o reassentamento de Gesteira;
- Realizar acordo técnico para viabilizar o projeto conceitual de Gesteira;
- Concluir tratativas das diretrizes sem consenso do reassentamento.

Projeto Reassentamento Familiar e Reconstruções

- Obter indicação de imóveis compatíveis com o atendimento das famílias;
- Adquirir os imóveis indicados pelas famílias dentro da faixa de valores descrito no laudo técnico.

Indicadores/Grandes Números

Indicadores/Grandes Números em medição:

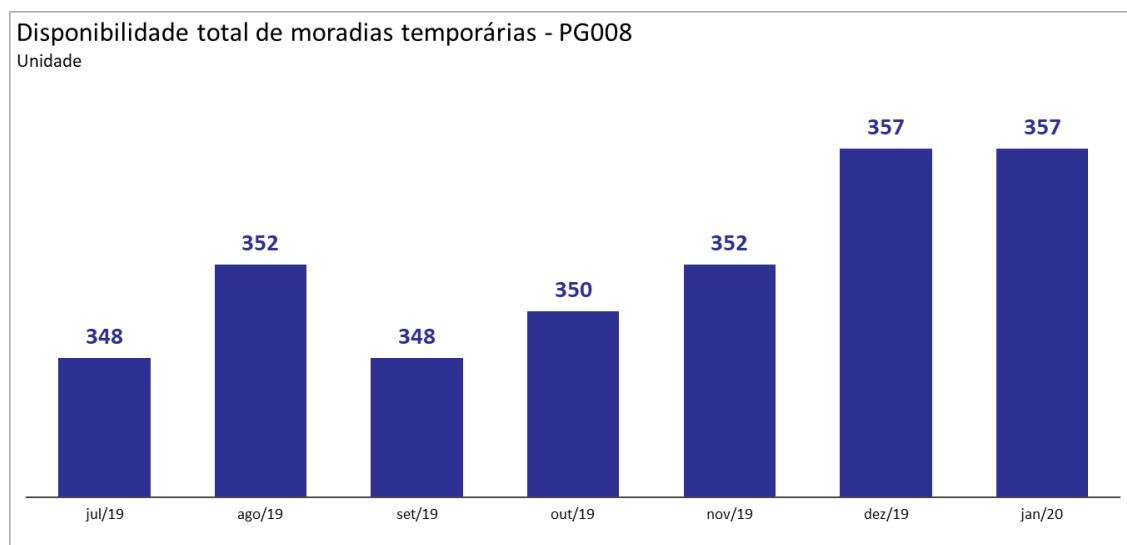


Gráfico 2. Disponibilização de moradias temporárias PG008 (janeiro/2020). Gráfico Mensal. Fonte: P08-APR-CT-INFRA-200206.pptx (atualizada em 06/02/2020).

O número de disponibilização de moradias temporárias desdobrado para o PG08 começou a ser divulgado em julho de 2019. Antes, era apresentado de forma consolidada com o PG010.

Fotos

Projeto Reconstrução de Bento Rodrigues



Foto relacionada à: Alvenaria da sala de aula (Escola) de Bento Rodrigues/MG – janeiro/2020.

Projeto Reconstrução de Paracatu de Baixo



Foto relacionada à: Fundação de edificação da área 1 em Paracatu de Baixo/MG – janeiro/2020.



Foto relacionada à: Terra armada no trecho B do acesso principal em Paracatú de Baixo/MG – janeiro/2020.

Projeto Reassentamento Familiar e Reconstruções



Foto relacionada à: Projeto conceitual de edificação em Barra Longa/MG – janeiro/2020.

PG009 Recuperação do Reservatório da UHE Risoleta Neves

Eixo Terra e Água

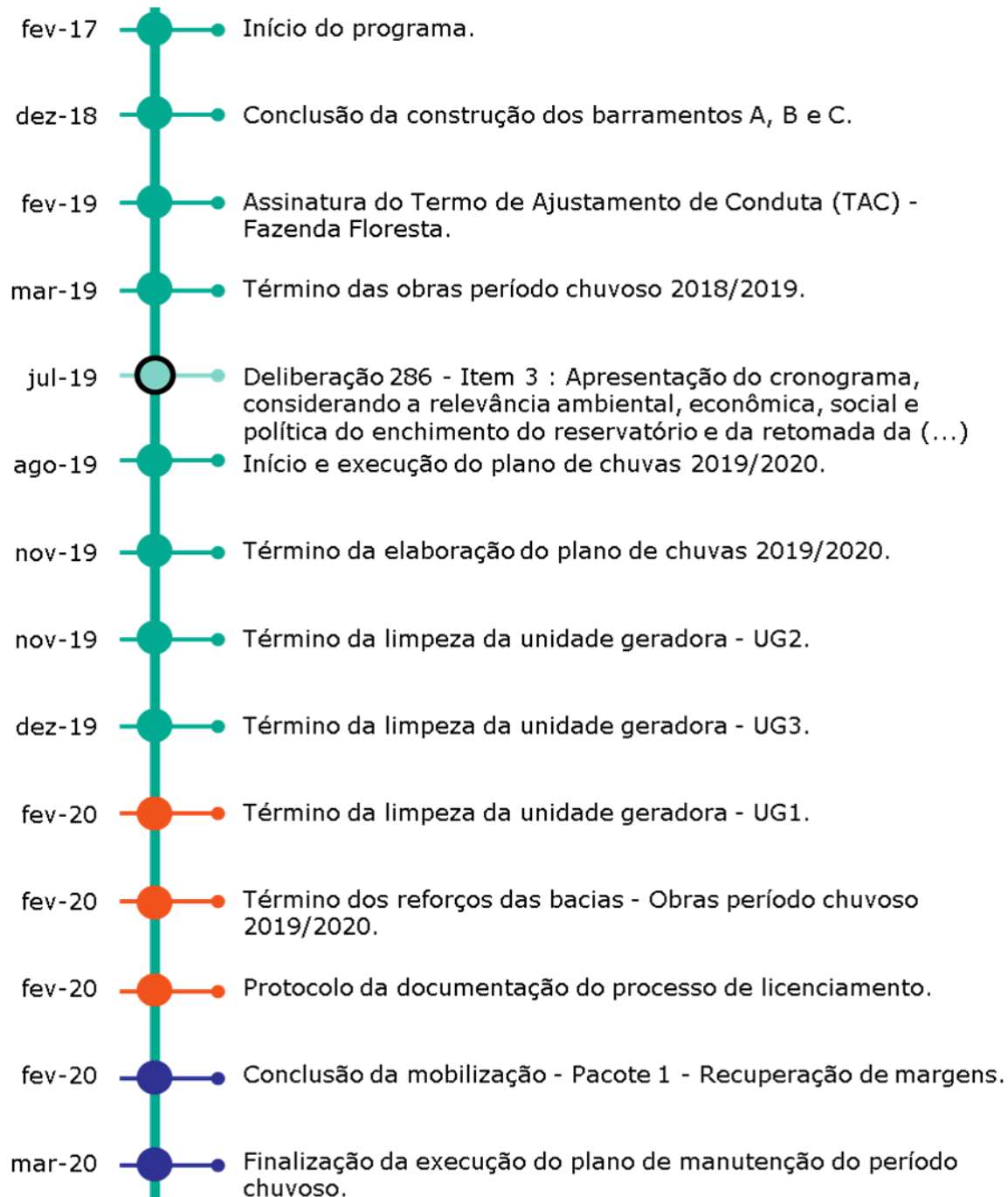
Objetivo

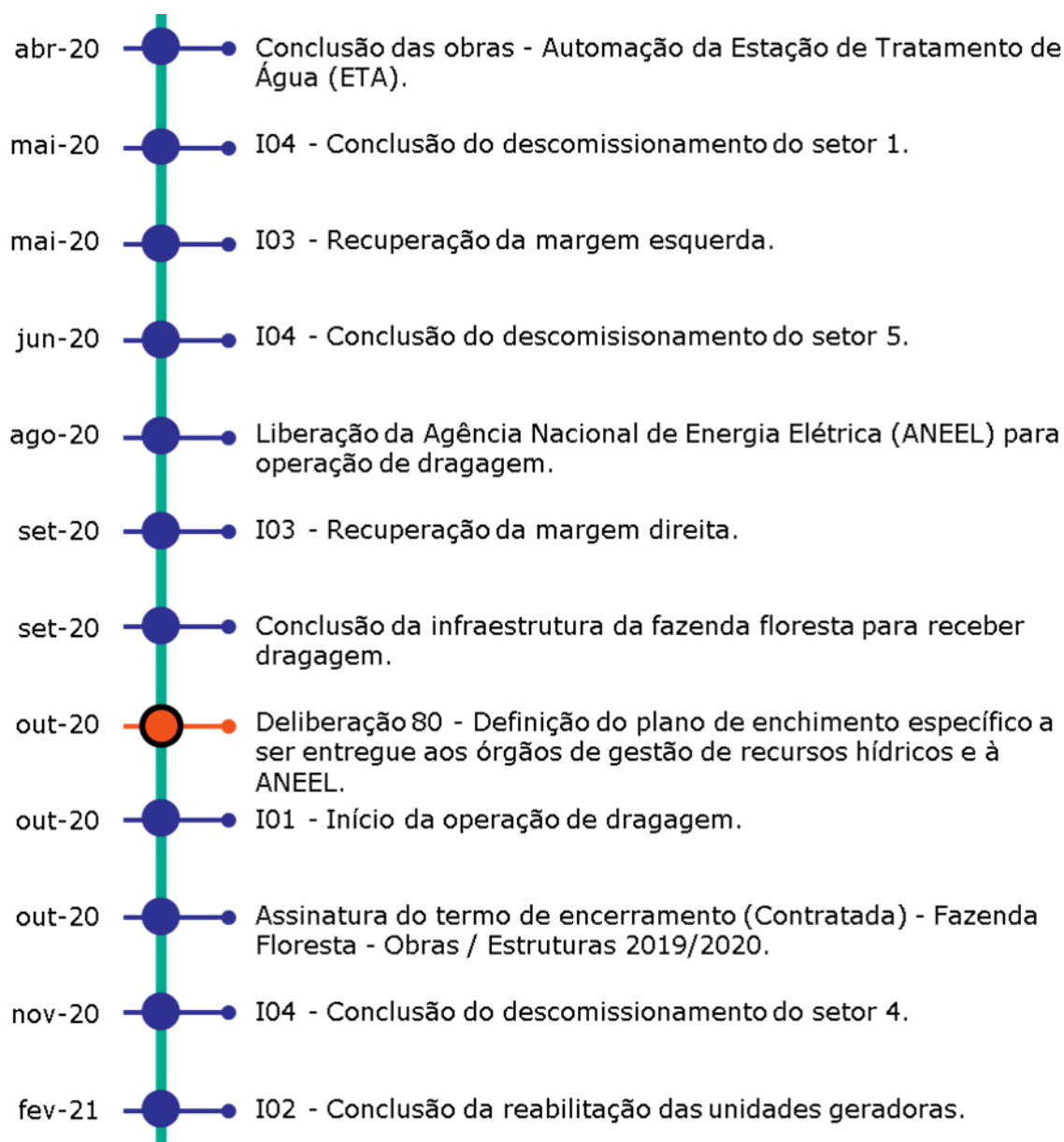
Restabelecimento das condições de operação da Usina Hidrelétrica Risoleta Neves por meio da implantação de ações de desassoreamento na área de alagamento da hidrelétrica e de reparo de infraestrutura.

Cláusulas do TTAC: 79, 80, 81 e 150 - Em andamento.

Deliberações que impactam escopo e prazo: 80, 225 – Em andamento; 30 e 286 – Concluídas internamente.

Marcos do Programa





- Concluído
- Em Andamento
- Planejado
- Reprogramado
- Concluído Internamente
- Marcos com bordas identificam Cláusulas e Deliberações

Entregas e fatos relevantes do mês

- Limpeza à jusante do bueiro no setor 4 após forte período de chuva. (Fonte: P09-APR-001-00_AuditoriaAecom_200131.pptx);
- Continuidade na execução dos gabiões da bacia 1 e bacia 2B. (Fonte: P09-APR-001-00_AuditoriaAecom_200131.pptx);
- Conclusão do reforço em gabião na bacia 2A. (Fonte: P09-APR-001-00_AuditoriaAecom_200131.pptx);
- Execução de bioengenharia nos taludes descobertos no setor 8. (Fonte: P09-APR-001-00_AuditoriaAecom_200131.pptx);
- Execução de bioengenharia nos pontos 164 e 165. (Fonte: P09-APR-001-00_RelatorioAtividades_200129.pptx);
- Execução de aterro compactado no ponto 116. (Fonte: P09-APR-001-00_AuditoriaAecom_200131.pptx);
- Execução de bioengenharia nos pontos 156, 157 e 166. (Fonte: P09-APR-001-00_AuditoriaAecom_200131.pptx);
- Conclusão da dragagem da caixa espiral da unidade geradora UG1. (Fonte: P09-APR-001-00_AuditoriaAecom_200131.pptx);
- Realizado o *Kick Off Meeting (KOM)* com a empresa Andritz para início dos trabalhos de reabilitação das unidades geradoras, com a participação da Aliança, Fundação Renova e Consórcio Candonga. (Fonte: P09-ATA-001-00_Kickoff_200117.pdf);

- Retaludamento e manutenção de drenagem no setor 8. (Fonte: P09-APR-001-00_RelatorioAtividades_200115.pptx).

Próximas entregas

- Concluir reforços das bacias até fevereiro/2020. Esta entrega refere-se ao Marco "Término dos reforços das bacias – Obras período chuvoso 2019/2020";
- Concluir ponto 135 até fevereiro/2020. Esta entrega refere-se ao Marco "I03 – Recuperação das Margens";
- Concluir limpeza da unidade geradora UG1 até fevereiro/2020. Esta entrega refere-se ao Marco "Término da limpeza da unidade geradora - UG1".

Desafios

- Protocolar EIA/RIMA (Estudo de Impacto Ambiental/Relatório de Impacto ao Meio Ambiente), até fevereiro/2020;
- Concluir estudo de dragagem/plano de enchimento do reservatório;
- Finalizar limpeza da unidade geradora UG1;
- Descomissionar a pedreira Corsini;
- Descomissionar os setores 01 e 04;
- Finalizar a recuperação das margens do reservatório.

Indicadores/Grandes Números

Os resultados para os indicadores “Avanço Físico do processo de dragagem”, “Avanço físico das obras de reabilitação das unidades geradoras”, “Avanço físico das obras de recuperação das margens” e “Avanço físico das obras de recuperação / descomissionamento dos setores” tem reporte mensal, e os gráficos abaixo expõem os resultados dos períodos avaliados até a presente data. Resultados dos gráficos obtidos a partir do Cronograma apresentado em 02 de agosto de 2019 ao CIF.

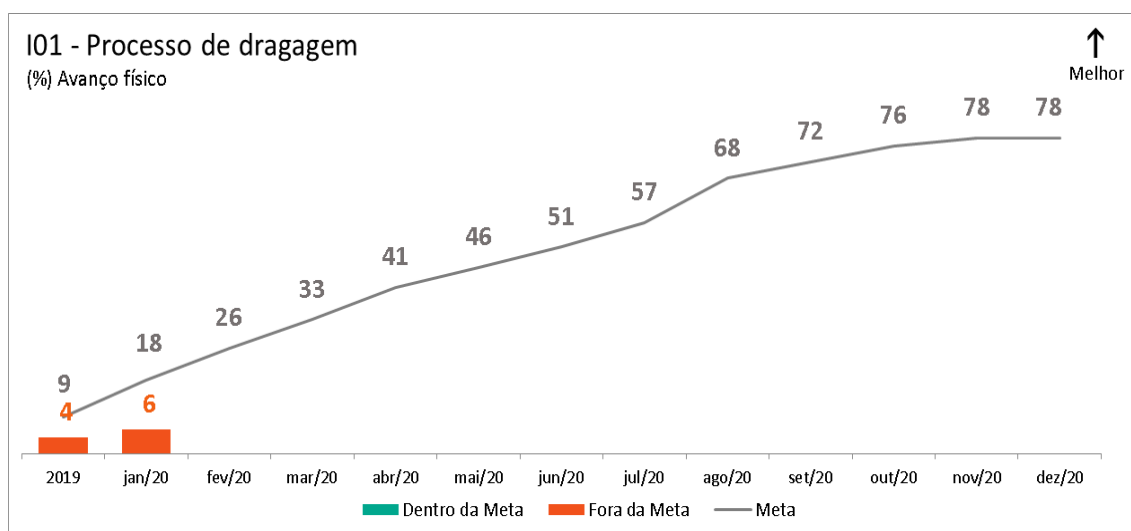


Gráfico 6. (%) Avanço físico do processo de dragagem (janeiro/2020). Gráfico Acumulado. Fonte: PG009 Recuperação do Reservatório da UHE Risoleta Neves.mpp.

As justificativas de desvios para o indicador “I01-Processo de dragagem” estão descritas abaixo:

- **Dragagem: Causas:** Mudança no volume a ser dragado e toda engenharia do processo de dragagem. **Contramedidas:** Concluir estudo do volume a ser dragado e definir qual estratégia a ser utilizada para retirada do rejeito. (Em andamento).

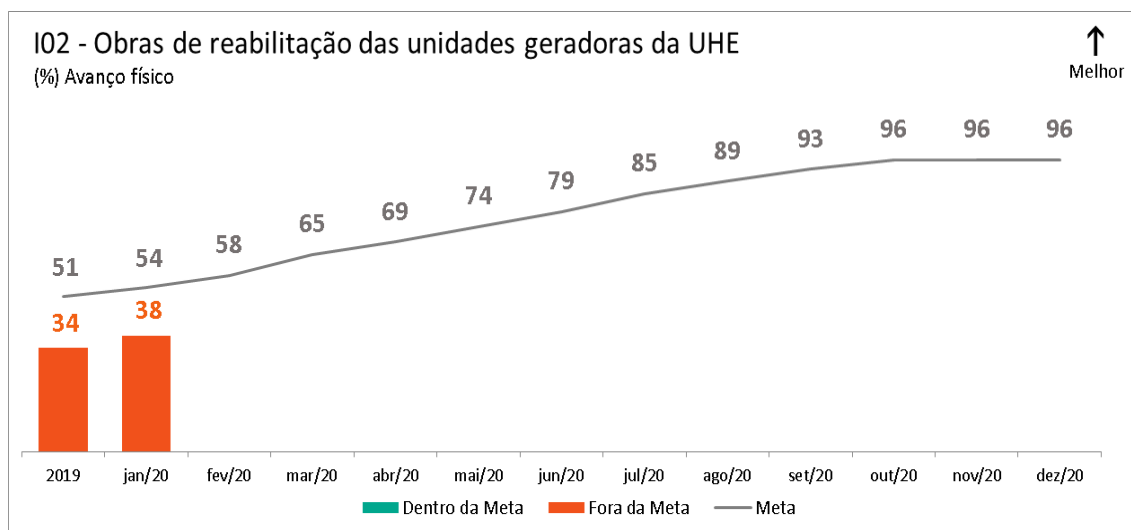


Gráfico 2. (%) Avanço físico das obras de reabilitação das unidades geradoras da UHE (janeiro/2020). Gráfico Acumulado. Fonte: PG009 Recuperação do Reservatório da UHE Risoleta Neves.mpp.

As justificativas de desvios para o indicador “I02 – Obras de reabilitação das unidades geradoras da UHE” estão descritas abaixo:

- Reabilitação das Unidades Geradoras: Causas:** Dificuldade em retirar o material heterogêneo depositado dentro das unidades geradoras, equipamentos de bombeamento, imprecisão sobre o volume a ser limpo e metodologia implantada inicialmente não foram as mais eficientes. **Contramedidas:** Solicitar aditivo contratual a empresa Allonda para que ocorra a execução dos serviços de limpeza das unidades geradoras da UHE em dois turnos e locar bombas específicas para a dragagem de rejeito (Concluídas).

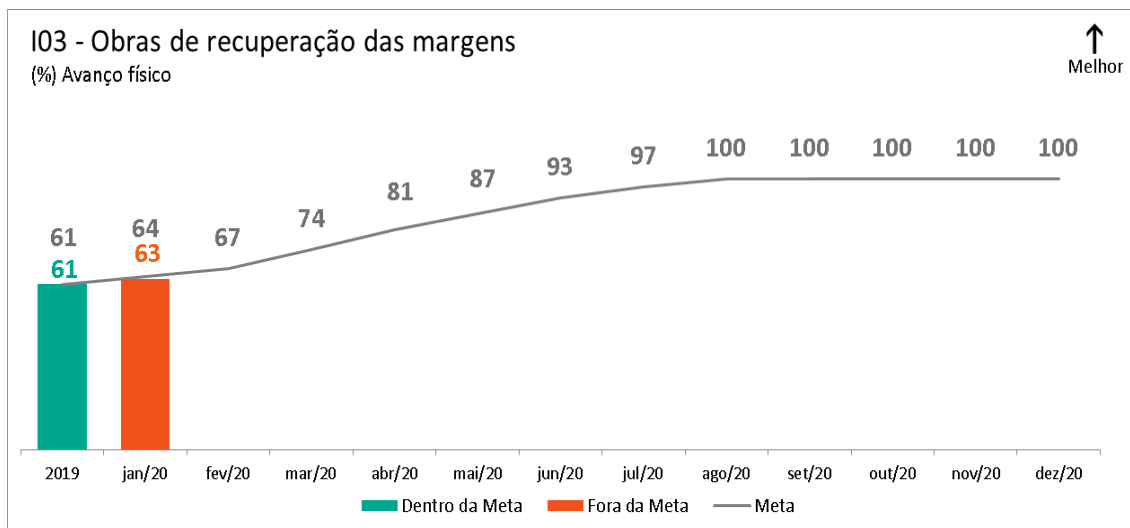


Gráfico 3. (%) Avanço físico das obras de recuperação das margens (janeiro/2020). Gráfico Acumulado. Fonte: PG009 Recuperação do Reservatório da UHE Risoleta Neves.mpp.

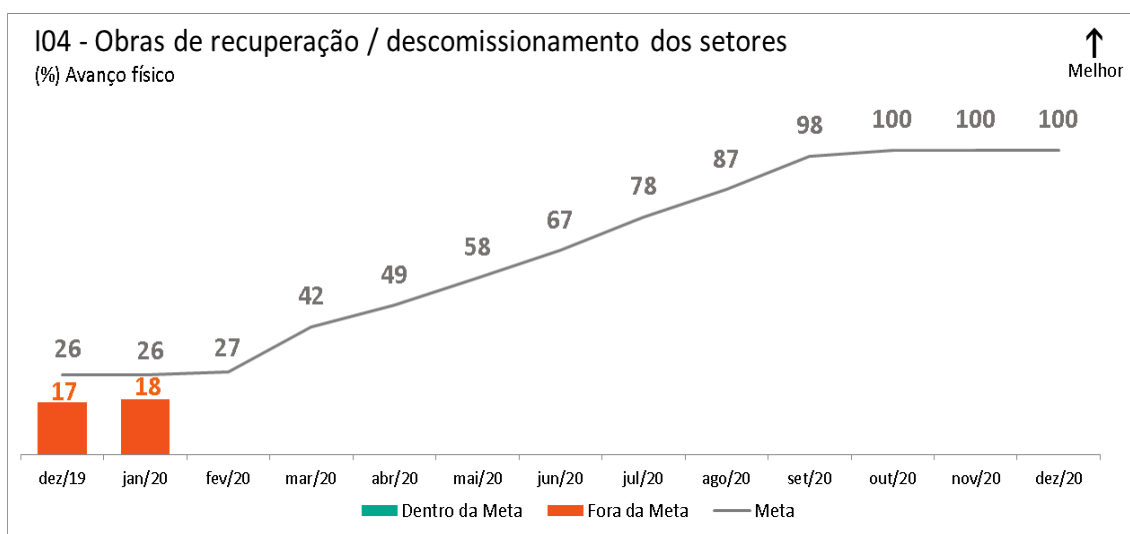


Gráfico 4. (%) Avanço físico das obras de recuperação / descomissionamento dos setores (janeiro/2020). Gráfico Acumulado. Fonte: PG009 Recuperação do Reservatório da UHE Risoleta Neves.mpp.

As justificativas de desvios para o indicador "I04 – Obras de recuperação / descomissionamento dos setores" estão descritas abaixo:

Descomissionamento dos setores: Causas: Definidas novas soluções de engenharia para o descomissionamento dos setores e retirada do rejeito depois do

rompimento da barragem de Brumadinho/MG com publicação da lei Nº 23.291, de 25 de fevereiro de 2019, sendo necessário licenciamento para barragens que tenham as seguintes características: I – altura do maciço, contada do ponto mais baixo da fundação à crista, maior ou igual a 10m (dez metros); II – capacidade total do reservatório maior ou igual a 1.000.000m³ (um milhão de metros cúbicos).

Contramedida: Licitar empresa para execução dos serviços de infraestrutura em 2020 com início após o plano de chuvas. (Concluída).

Fotos



Foto relacionada à: Limpeza do bueiro à jusante no setor 04 - janeiro/2020.



Foto relacionada à: Execução de gabião na bacia 2B - janeiro/2020.



Foto relacionada à: Execução de bioengenharia no setor 08 - janeiro/2020.



Foto relacionada à: Execução de aterro compactado no ponto 116 - janeiro/2020.




Foto relacionada à: Execução de bioengenharia no ponto 166 - janeiro/2020.



Foto relacionada à: Execução de bioengenharia nos pontos 156 e 157 - janeiro/2020.



Foto relacionada à: Conclusão da dragagem da caixa espiral da unidade geradora UG1 – janeiro/2020.



Foto relacionada à: Visão à jusante da UHE após período de chuvas – janeiro/2020.



Foto relacionada à: Execução de bioengenharia nos pontos 164 e 165 – janeiro/2020.

PG010 Programa de recuperação das demais comunidades e infraestruturas impactadas entre Fundão e Candonga

Eixo Reconstrução e Infraestrutura

Objetivo

Executar as atividades de recuperação e reconstrução das infraestruturas danificadas pelo evento tais como: reestabelecimentos de acessos, limpeza e retirada de resíduos nas estruturas impactadas, entulho e detritos decorrentes do evento de rompimento da barragem de Fundão, demolição de estruturas comprometidas remanescentes e consequente limpeza, reconstrução de pontes, reconstrução ou reforma de cercas, currais e paiol, drenagem, reconstrução ou reforma de igrejas e outros templos religiosos, reconstrução ou reforma de campos de futebol e espaços de prática esportiva de acesso público, reconstrução ou reforma de centros comunitários, praças e locais públicos de lazer, reconstrução ou reforma de poços artesianos e pinguelas, recuperação ou reforma das vias de acessos impactadas pelo evento, contenções de taludes e encostas para acessos, reconstrução ou reforma das unidades habitacionais impactadas, reconstrução e recuperação das estruturas de educação e saúde impactadas.



Cláusula do TTAC: 82 a 88 - Em andamento.

Deliberações CIF que impactam escopo e prazo: 127, 191 – Concluídas internamente; 190, 207, 217 – Em andamento.

Marcos do Programa



- dez-20 ● PF0128 - Reconstrução de bens públicos (Parque de Exposição)
- mar-21 ● PF0038 - Reconstrução de estruturas de apoio
- jun-21 ● PF0033 - Reforma de bens públicos
- jun-21 ● PF0182 - Restauro
- ago-21 ● PF0152 - Reforma e reconstrução de campo de futebol
- set-21 ● Deliberação 23 - Item 2: Encaminhar mensalmente à CT INFRA os termos de aceitação dos proprietários ou do poder público para as execuções realizadas no período.
- set-21 ● Deliberação 24 - Item 2: Encaminhar à CT INFRA as peças técnicas (projetos e plantas) que fundamentaram as reformas e reconstruções realizadas no período.
- set-21 ● Deliberação 190 - Item 2: Ratificar o acordo firmado em reunião da Mesa de Diálogo para conflitos Urbanos e Rurais do Governo de Minas Gerais.
- set-21 ● Deliberação 207 - Item 1: Validação dos encaminhamentos negociados nas Assembleias organizadas pela Comissão de Atingidos de Barra Longa para reparação de infraestruturas.
- set-21 ● Deliberação 207 - Item 2: A Renova deverá se articular com a Comissão de Atingidos de Barra Longa e CT-Infra para estabelecer os procedimentos de reparação das infraestruturas.
- set-21 ● Deliberação 217 - Item 1: A Fundação Renova deverá estabelecer prazo (programação) para a utilização intensificada das vias dos municípios impactados.
- set-21 ● Deliberação 217 - Item 2: A Fundação Renova deverá estabelecer periodicidade trimestral para manutenção das vias mapeadas e efetivamente utilizadas.
- set-21 ● Deliberação 217 - Item 3: A Fundação Renova deverá comunicar imediatamente à CT-INFRA de toda e qualquer atualização de seu Rotograma.
- set-21 ● Cláusula 82: A Fundação deverá providenciar a recuperação ou reconstrução das infraestruturas danificadas pelo evento, observada a situação anterior.

- set-21  Cláusula 88: O PG10 deverá ser iniciado em até 15 dias da assinatura do acordo e deverá ser concluído em até 30 (trinta) meses, a contar da assinatura deste acordo.
- set-21  Programa finalizado

-  Concluído  Em Andamento  Planejado  Reprogramado
-  Concluído Internamente  Marcos com bordas identificam Cláusulas e Deliberações

Entregas e fatos relevantes do mês

- Instalação de 03 bebedouros em Barra Longa/MG e Santa Cruz do Escalvado/MG. (Fonte: P10-BDD-000-01-Banco de Dados Territorio 1-20200131.xlsx);
- Realização de manutenção de acessos pavimentados nos seguintes trechos: Dominguitis x Chopoto, Florestina e Acesso da Maria Auxiliadora. (Fonte: P10-BDD-000-01-Banco de Dados Territorio 1-20200131.xlsx);
- Realização de manutenção de acessos não pavimentados nos seguintes trechos: Fazenda Vargem Alegre, Acesso de Barretos, Sítio Quebra Chifre, Monsenhor Horta x Paracatu de Cima, Paracatu x Ponte do Bucão, Camargos x Mina del Rey, Igreja de Paracatu, Paracatu Margem Direita, Usina de Bicas, Mina del Rey x PCH de Bicas, Passagem Molhada Cachaça Tiara, Morro da Mandioca, Sítio Favas, Sítio Paracatu, entre outros. (Fonte: P10-BDD-000-01-Banco de Dados Territorio 1-20200131.xlsx);
- Por conta de manifestações populares, as atividades na localidade de Barra Longa/MG foram paralisadas no período de 11/12/2019 a 26/01/2020, impactando diretamente nas entregas do programa. (Fonte: P10-CIR-000-00_Manifestações em Barra Longa_20200118.pdf).

Próximas entregas

- Concluir mobilização da Andrade Gutierrez para início da execução do escopo de reforma e manutenção de moradias com impacto incontroverso e do Parque de Exposição de Barra Longa/MG. Esta entrega refere-se aos Marcos "PF0032 - Reforma de Edificações", "PF0128 - Reconstrução de Bens Públicos (Parque de Exposição)";

- Concluir a reconstrução de estruturas de apoio simples em Mariana/MG e Barra Longa/MG. Esta entrega refere-se ao Marco “PF0038 - Reconstrução de Estruturas de Apoio”;
- Concluir a manutenção de 04 acessos (Trecho Saint Gobain, pontos críticos no acesso a Camargos, tapa buraco de Monsenhor Horta x Paracatu e assentamento de pedra poliédrica em Camargos). Esta entrega refere-se ao Marco “PF8100 - Manutenção de Acessos”.

Desafios

- Mitigar eventuais impactos decorrentes das obras do escopo do programa;
- Manter o nível de atendimento das solicitações abertas no Sistema de Gestão de *Stakeholders* (SGS) de acordo com os procedimentos definidos;
- Implantar sistema de comunicação em campo, parte integrante ao plano de mitigação de impacto das obras previstas para Barra Longa/MG;
- Aprovar a nova revisão da Definição do Programa PG010 junto à Câmara Técnica;
- Definir local de reconstrução do campo de futebol de Pedras;

Indicadores/Grandes Números

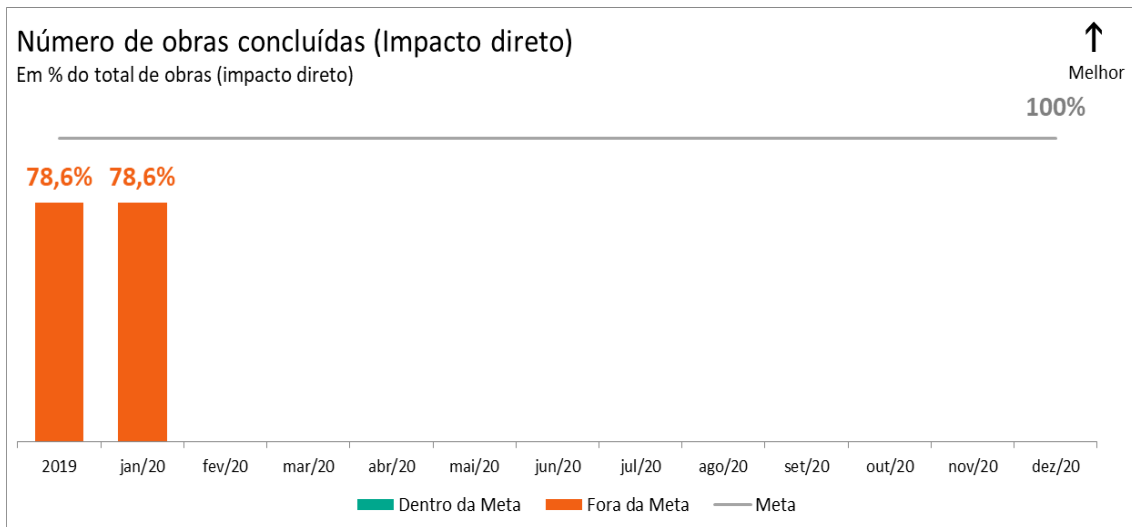


Gráfico 1. Número de obras concluídas (Impacto direto) (janeiro/2020). Gráfico Acumulado. Fonte: P10-BDD-000-01-Banco de Dados Territorio 1-20200131.xlsx

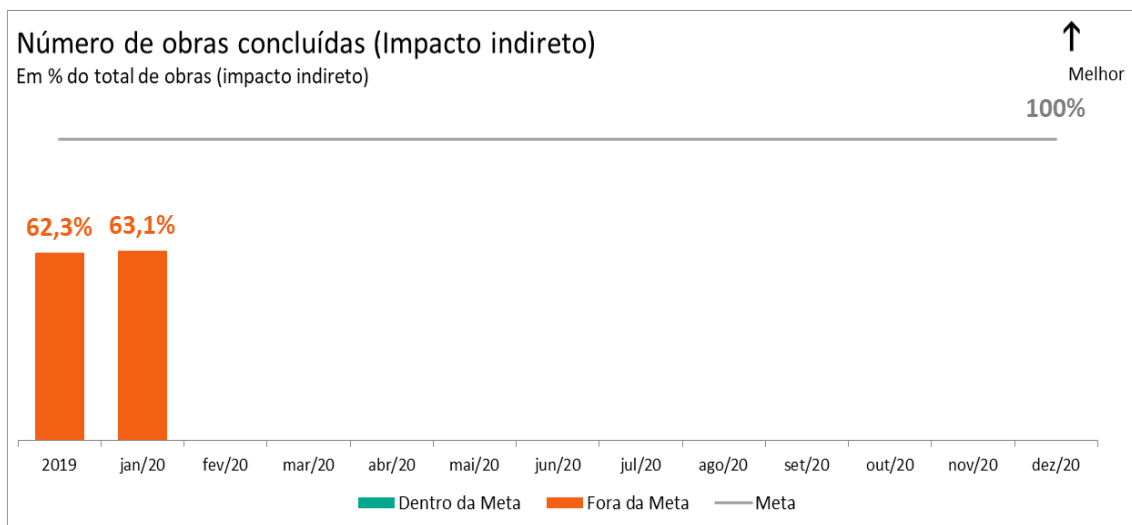


Gráfico 2. Número de obras concluídas (Impacto indireto) (janeiro/2020). Gráfico Acumulado. Fonte: P10-BDD-000-01-Banco de Dados Territorio 1-20200131.xlsx

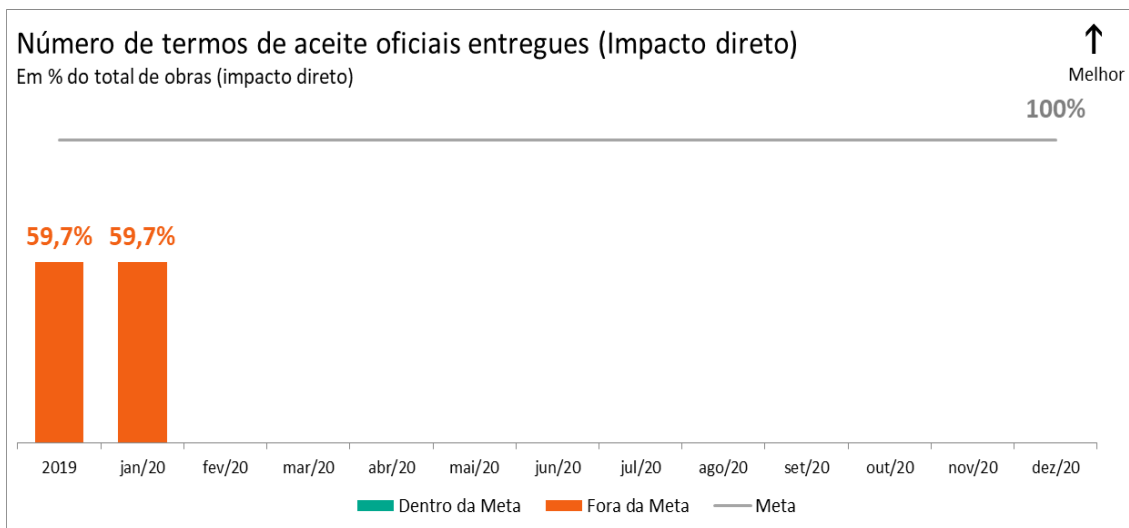


Gráfico 3. Número de termos de aceite entregues (Impacto direto) (janeiro/2020). Gráfico Acumulado. Fonte: P10-BDD-000-01-Banco de Dados Territorio 1-20200131.xlsx

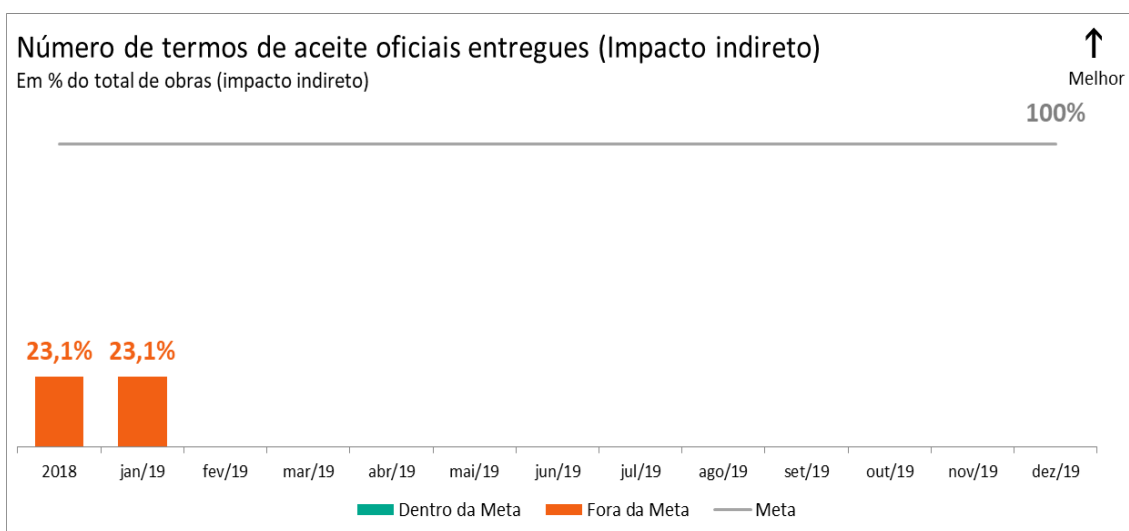


Gráfico 4. Número de termos de aceite entregues (Impacto indireto) (janeiro/2020). Gráfico Acumulado. Fonte: P10-BDD-000-01-Banco de Dados Territorio 1-20200131.xlsx

De acordo com a cláusula 88 do TTAC, o programa deveria ser concluído em setembro de 2018 (30 meses a partir da assinatura do acordo). No entanto, a contínua demanda por reparações inviabilizou a entrega do escopo no prazo. Uma nova proposta de prazo será submetida ao CIF em conjunto com a Definição do Programa revisada (Previsão: março/2020).

Fotos



Foto relacionada à: Reconstrução de estruturas de apoio (bebedouro) em Barra Longa/MG - janeiro/2020.



Foto relacionada à: Reconstrução de estruturas de apoio (bebedouro) em Santa Cruz do Escalvado/MG - janeiro/2020.



Foto relacionada à: Manutenção de acessos não pavimentados (Trecho Monsenhor Horta x Paracatu de Cima) – janeiro/2020.



Foto relacionada à: Manutenção de acessos pavimentados (Trecho Dominiguitis x Chopoto) - janeiro/2020.



Foto relacionada à: Manutenção de acessos não pavimentados (Trecho Paracatu x Ponte do Bucão) - janeiro/2020.



Foto relacionada à: Manutenção de acessos não pavimentados (Trecho Camargos x Mina del Rey) - janeiro/2020.



Foto relacionada à: Manutenção de acessos não pavimentados (Trecho Paracatu de Cima - Margem Direita) - janeiro/2020.



Foto relacionada à: Manutenção de acessos não pavimentados (Acesso principal de Barretos) - janeiro/2020.

PG011 Programa de Recuperação das Escolas e Reintegração da Comunidade Escolar

Eixo Pessoas e Comunidades

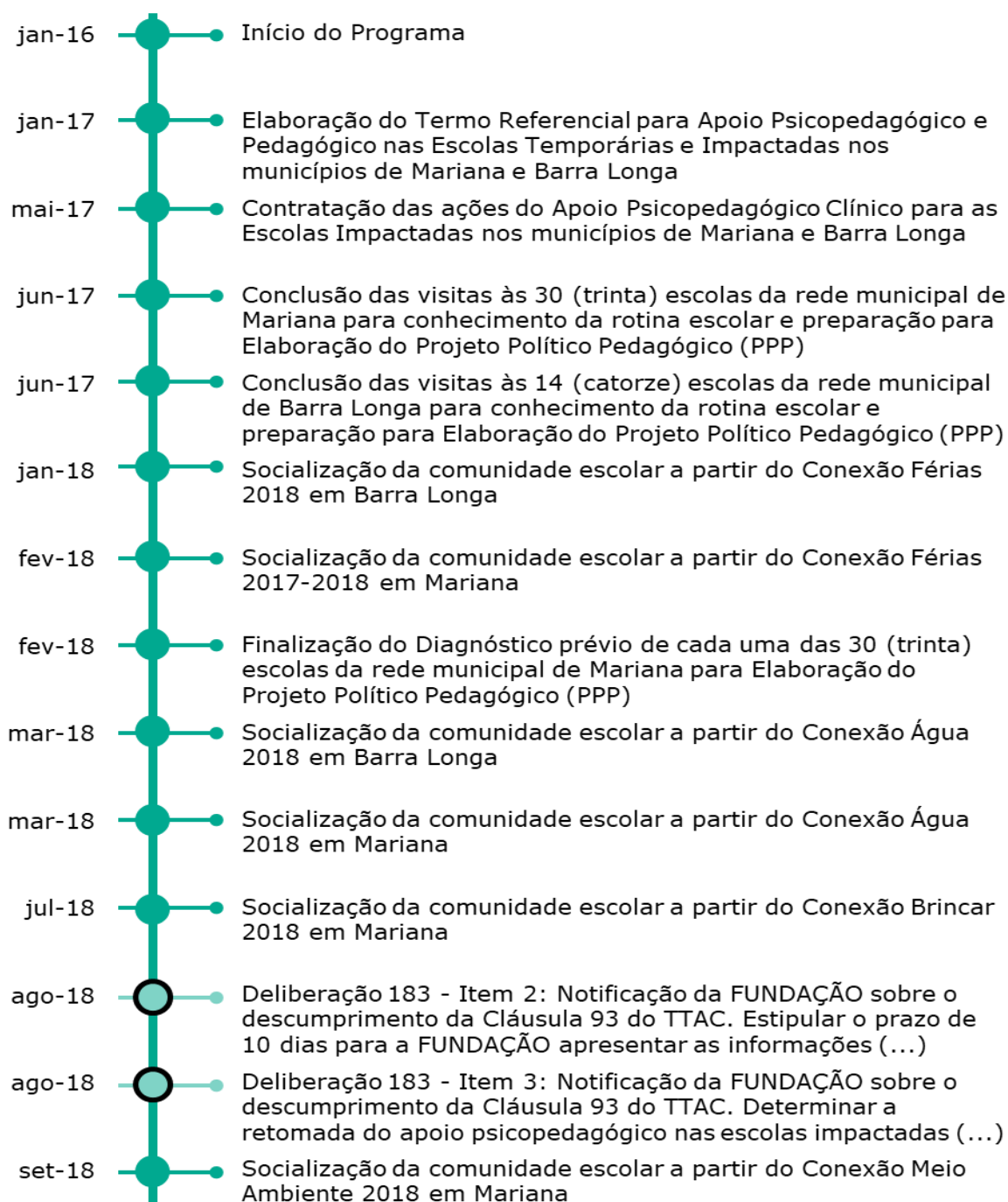
Objetivo

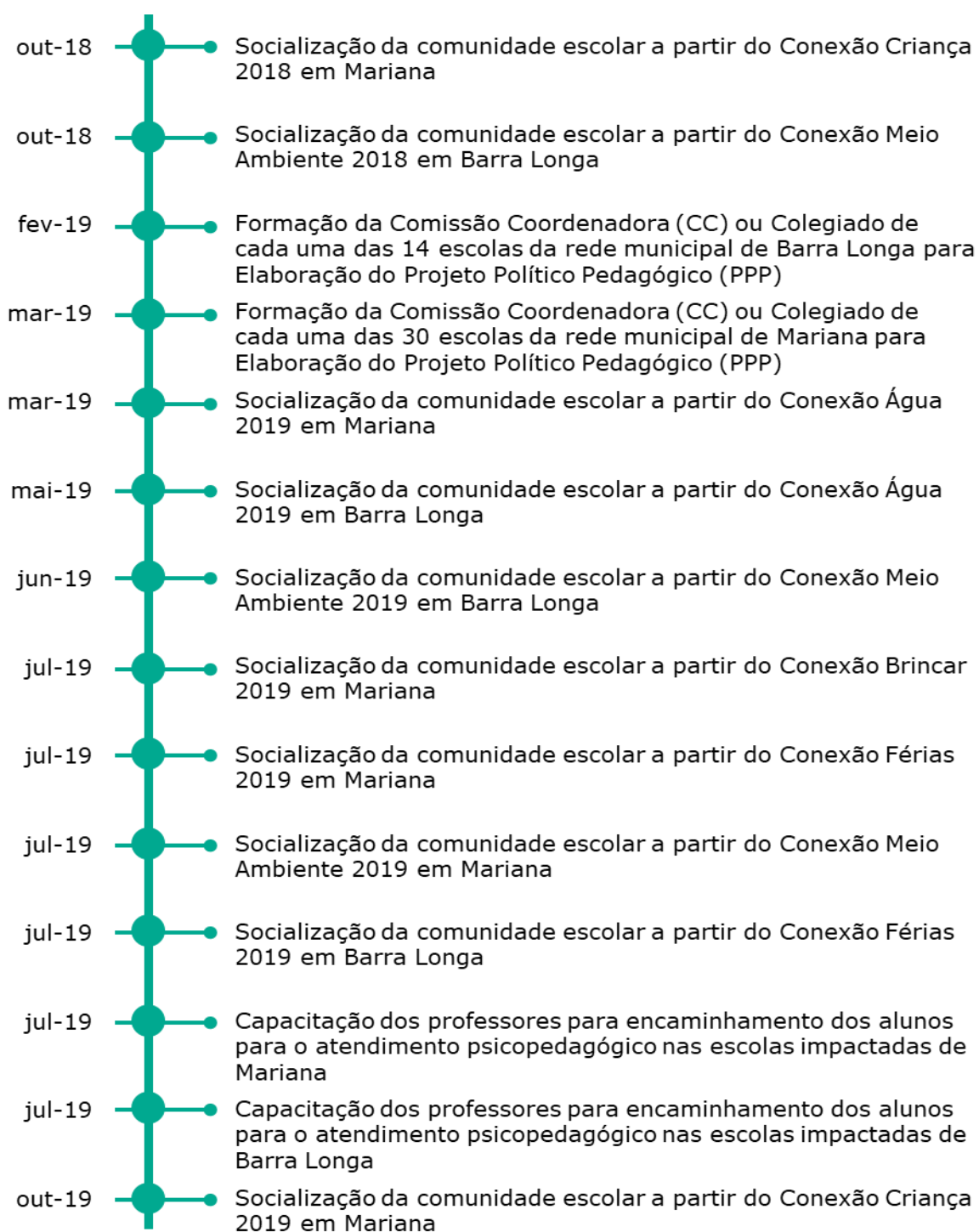
Proporcionar a reintegração de alunos e profissionais às rotinas escolares, observada a situação anterior ao rompimento da barragem de Fundão e fornecer acompanhamento pedagógico e psicopedagógico para alunos e profissionais das escolas impactadas de acordo com as determinações do TTAC e apoio pedagógico às escolas estaduais e municipais de Mariana e Barra Longa de acordo com as determinações do TTAC.

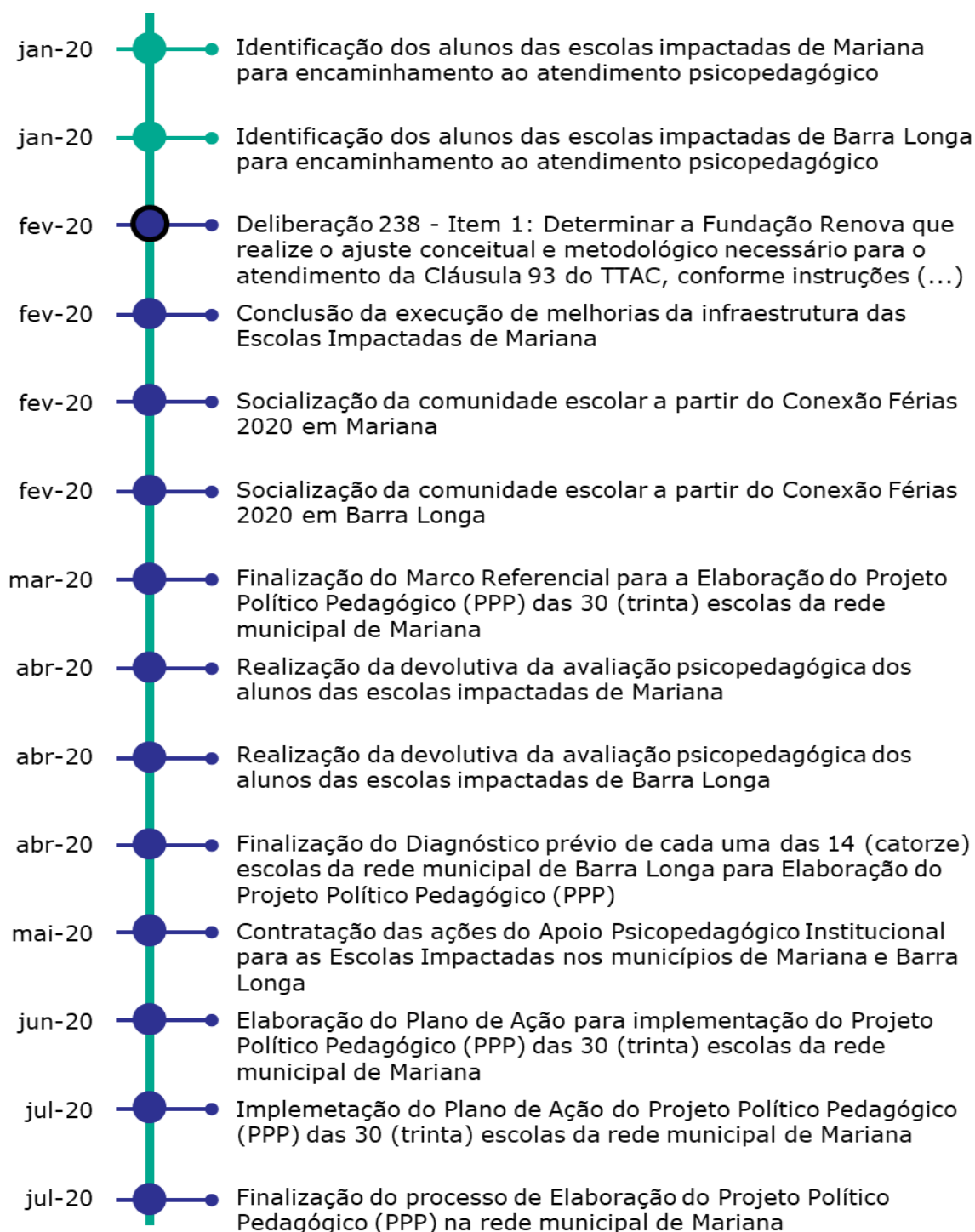
Cláusulas do TTAC: 89, 91, 92 e 93 – Em andamento.

Deliberações que impactam escopo e prazo: 183 – Itens 2 e 3 – Concluída internamente; 238 – Item 1 – Em andamento.

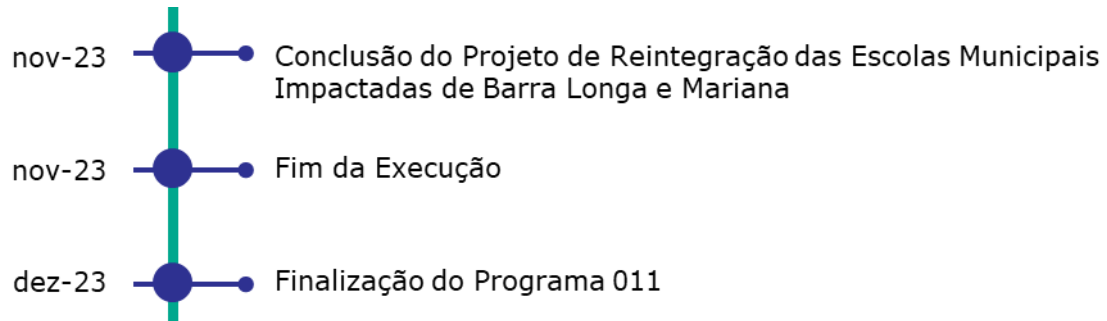
Marcos do Programa











- Concluído
- Em Andamento
- Planejado
- Reprogramado
- Concluído Internamente
- Marcos com bordas identificam Cláusulas e Deliberações

Entregas e fatos relevantes

Projeto de Apoio Psicopedagógico às Escolas Impactadas de Mariana e Barra Longa

- Conclusão da identificação dos alunos das escolas impactadas de Mariana/MG e Barra Longa/MG para encaminhamento ao atendimento psicopedagógico. (Fonte: P11-PNT-001-00_Proposta PsicoBL1sem2020_200113.pdf).

Próximas entregas

Projeto de Apoio Psicopedagógico às Escolas Impactadas de Mariana e Barra Longa

- Finalizar o escopo do Apoio Psicopedagógico Institucional para as escolas impactadas de Mariana/MG e Barra Longa/MG. Esta entrega refere-se ao Marco “Deliberação 238 – Item 1: Determinar a Fundação Renova que realize o ajuste conceitual e metodológico necessário para o atendimento da Cláusula 93 do TTAC, conforme instruções da Nota Técnica nº 15/2018 da CT-ECLET e demais documentos anexos”.

Projeto de Escolas Temporárias de Mariana (Bento Rodrigues e Paracatu de Baixo)

- Finalizar as obras para oferta do Tempo Integral nas escolas impactadas de Mariana/MG. Esta entrega refere-se ao Marco “Conclusão da execução de melhorias da infraestrutura das escolas impactadas de Mariana”.

- Finalizar as ações de socialização do Conexão Férias em Mariana. Esta entrega refere-se ao Marco “Socialização da comunidade escolar a partir do Conexão Férias 2020 em Mariana”.

Projeto de Escolas Temporárias de Barra Longa (José de Vasconcelos Lanna e Gustavo Capanema)

- Finalizar as ações de socialização do Conexão Férias em Barra Longa/MG. Esta entrega refere-se ao Marco “Socialização da comunidade escolar a partir do Conexão Férias 2020 em Barra Longa”.

Desafios

- Construir com o PG008 – Reassentamento um plano de trabalho e Projeto Pedagógico que subsidie as visitas de professores e alunos das escolas impactadas de Mariana nos territórios dos reassentamentos coletivos.

Indicadores/Grandes Números

Os indicadores do programa estão em revisão.

PG012 Programa de Memória Histórica, Cultural e Artística

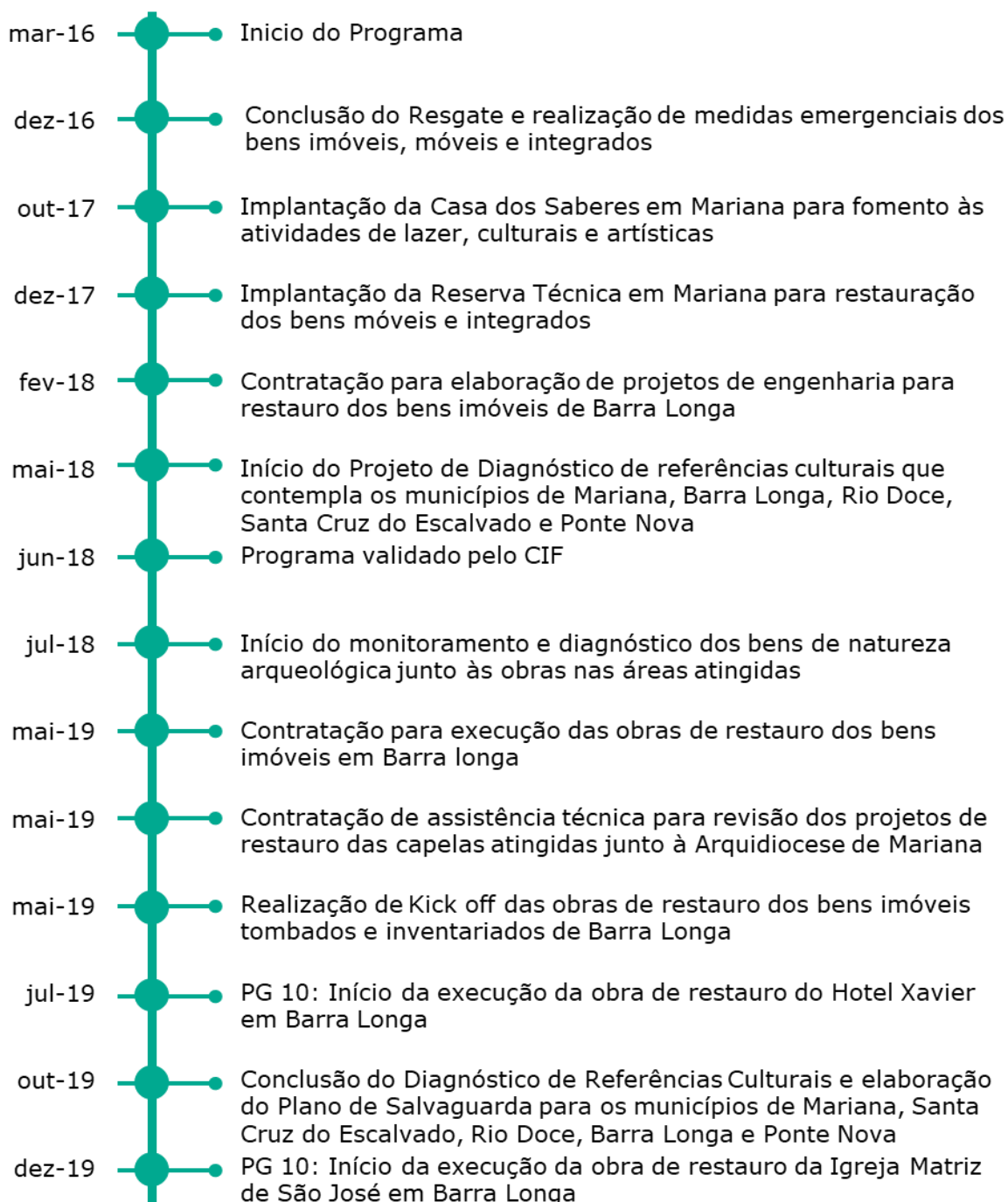
Eixo Pessoas e Comunidades

Objetivo

O objetivo geral é implantar medidas socioeducativas para preservação, manutenção e fortalecimento do patrimônio cultural, histórico e artístico na região impactada, e em parceria com as comunidades e poder público, conforme determinações das Cláusulas 95 a 100 do TTAC.

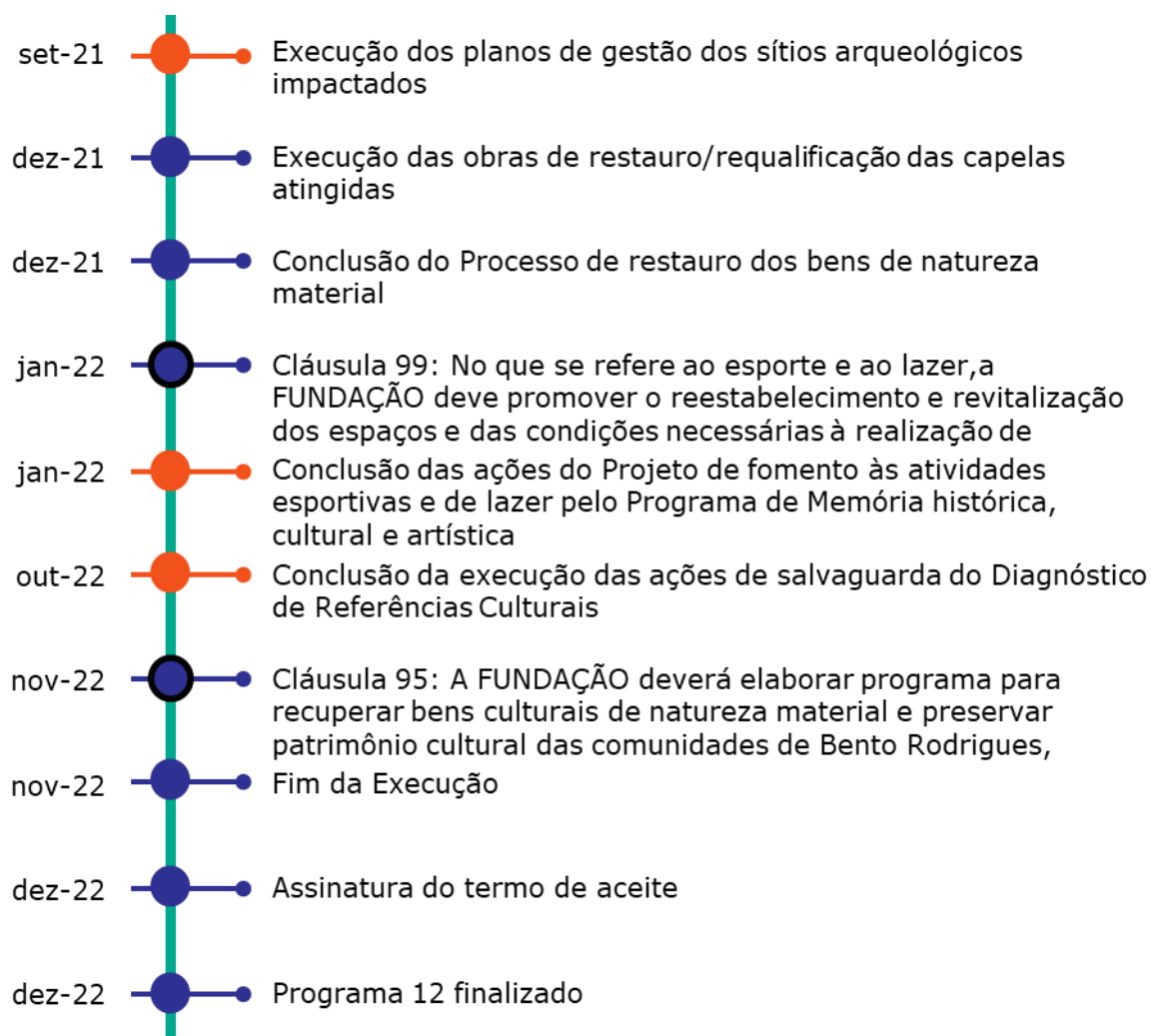
Cláusulas do TTAC: 95 e 99 - Planejadas.

Marcos do Programa









- Concluído
 ● Em Andamento
 ● Planejado
 ● Reprogramado
- Concluído Internamente
 ○ Marcos com bordas identificam Cláusulas e Deliberações

Entregas e fatos relevantes do mês

Processo dos bens de natureza material

- Conclusão de projetos para início da obra de restauro em imóvel tombado, estrutura 6, no município de Barra Longa/MG. (Fonte: P12-FOT-001-00_Estrutura 6_200128.jpg);

Processo de fomento às atividades esportivas, de lazer, culturais e artísticas

- Conclusão do apoio com estrutura de suporte para realização de Folia de Reis em Paracatu de Baixo/MG e festa de São Sebastião em Santa Cruz do Escalvado/MG. (Fonte: P12-EML-001-00_Folia Reis_200106.msg, P12-RLA-001-00_Sao Sebastiao_200119.pdf).

Próximas entregas

Processo dos bens de natureza material

- Não há entregas previstas para o próximo mês.

Desafios

Projeto de Museu Território Centros de Memória

- Possível atraso para o desenvolvimento do projeto Museu Território, pois a destinação final das áreas atingidas deve ser acordada entre comunidade

atingida e poder público. A Fundação Renova terá papel exclusivo na etapa de execução.

Processo dos bens de natureza material

- Atraso na entrega dos projetos de restauro dos bens imóveis tombados/inventariados de Barra Longa devido ao desempenho abaixo do esperado de uma das duas empresas contratadas. Assim, o escopo foi parcialmente transferido para segunda contratada.

Indicadores/Grandes Números

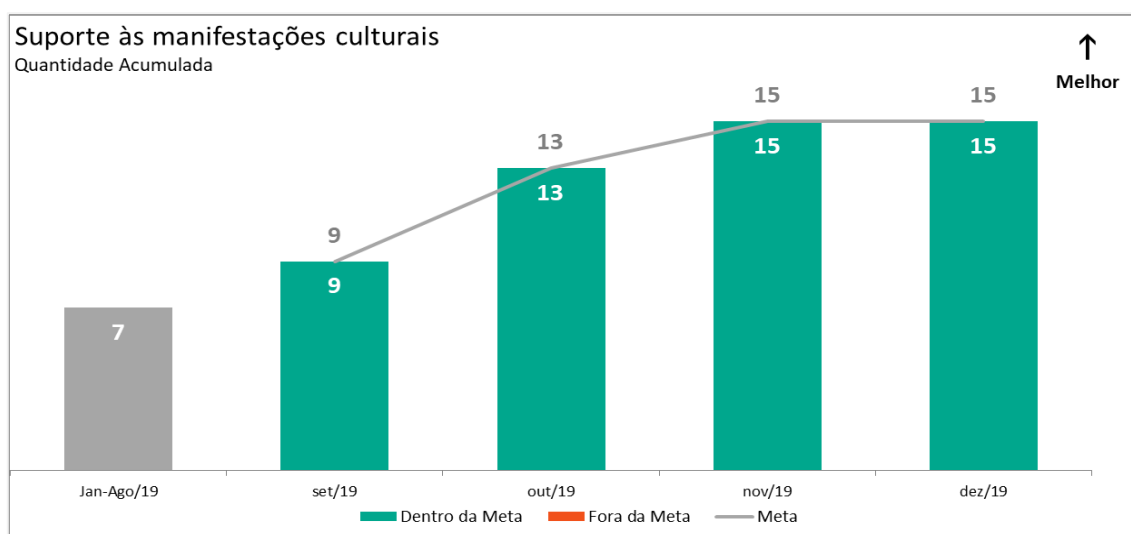


Gráfico 1. Suporte às manifestações culturais. Gráfico acumulado. Fonte: Relatórios de apoios às manifestações.

A curva de suporte às manifestações culturais para o ano de 2020 está em fase de validação pela equipe técnica e será reportada a partir do mês de fevereiro de 2020.

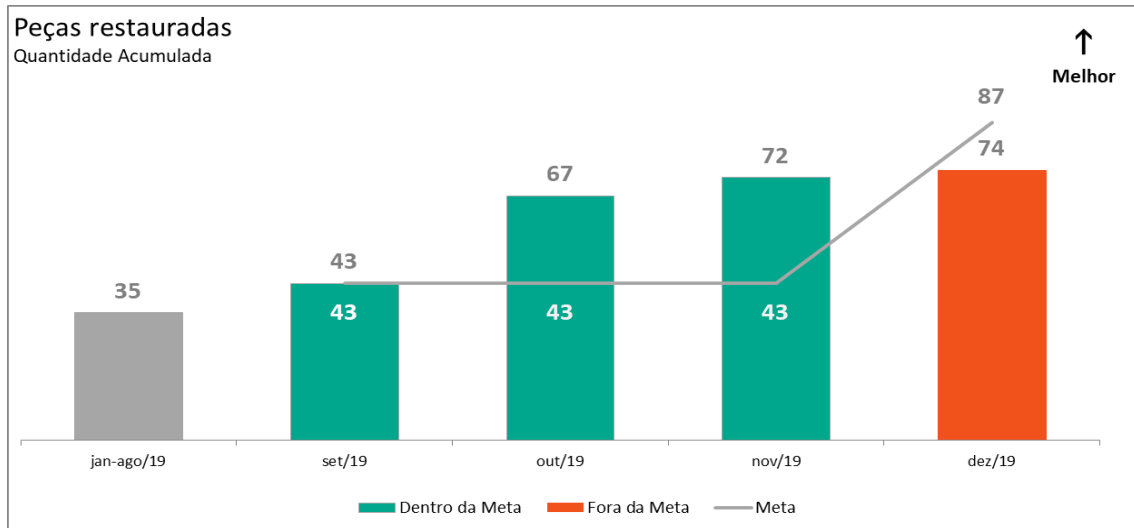


Gráfico 2. Peças restauradas. Gráfico acumulado. Fonte: P12-EML-001-00_Pecas Reserva Tecnica_200107.msg.

A curva de peças restauradas para o ano de 2020 está em fase de validação pela equipe técnica e será reportada a partir do mês de fevereiro de 2020.

Fotos

Processo dos bens de natureza material



Foto relacionada à: início da obra de restauro em imóvel tombado no município de Barra Longa – janeiro/2020.

PG013 Programa de Turismo, Cultura, Esporte e Lazer

Eixo Pessoas e Comunidades

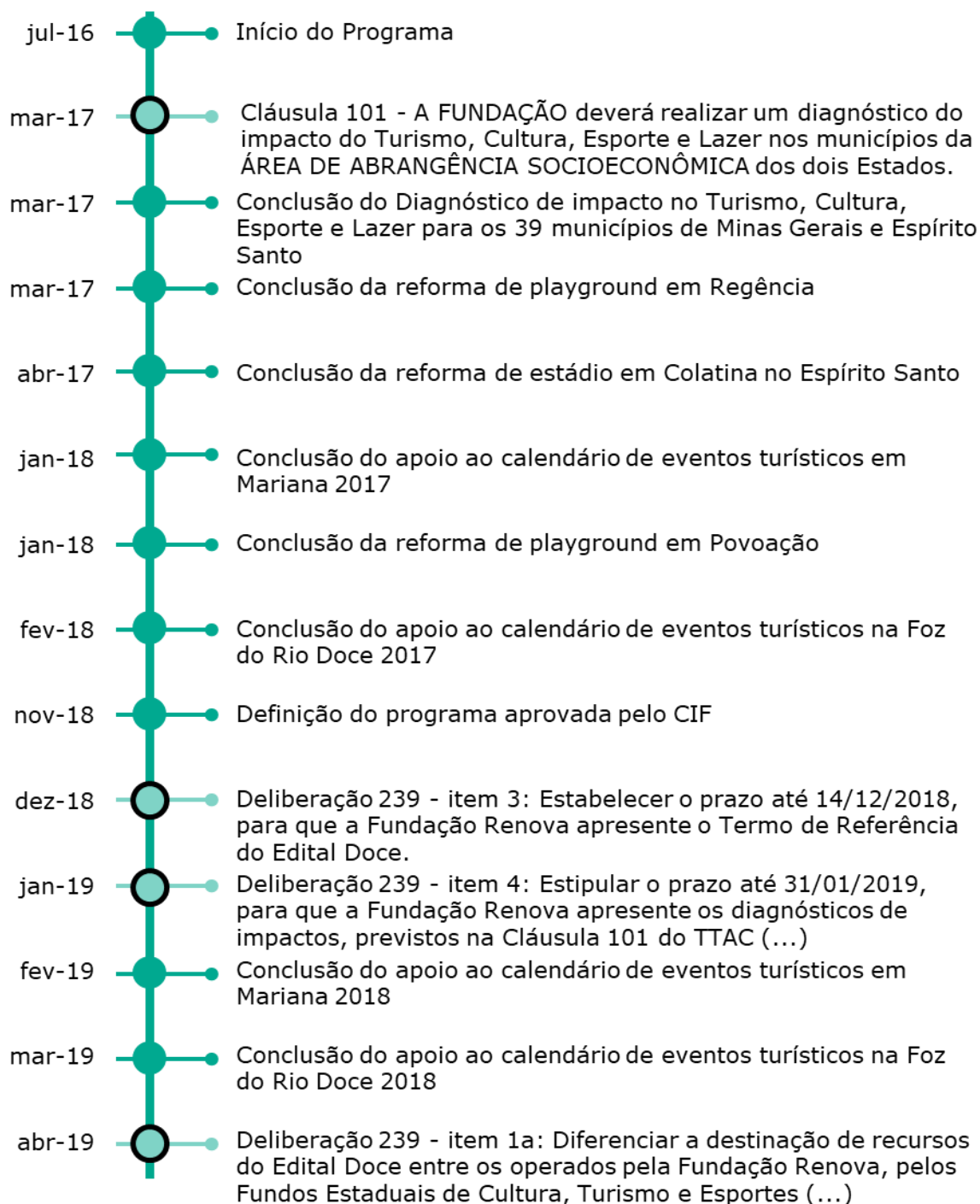
Objetivo

O objetivo geral desse programa é, a partir de um diagnóstico de impacto do rompimento na área de abrangência socioeconômica, fomentar ações conjuntas para o fortalecimento das políticas públicas de gestão da cultura, turismo, lazer e esporte, através de um apoio técnico e material das estruturas necessárias para um melhor desenvolvimento dessas atividades nas regiões impactadas, de acordo com o grau de severidade sofrido por cada localidade, conforme determinação das Cláusulas 101 a 105 do TTAC.

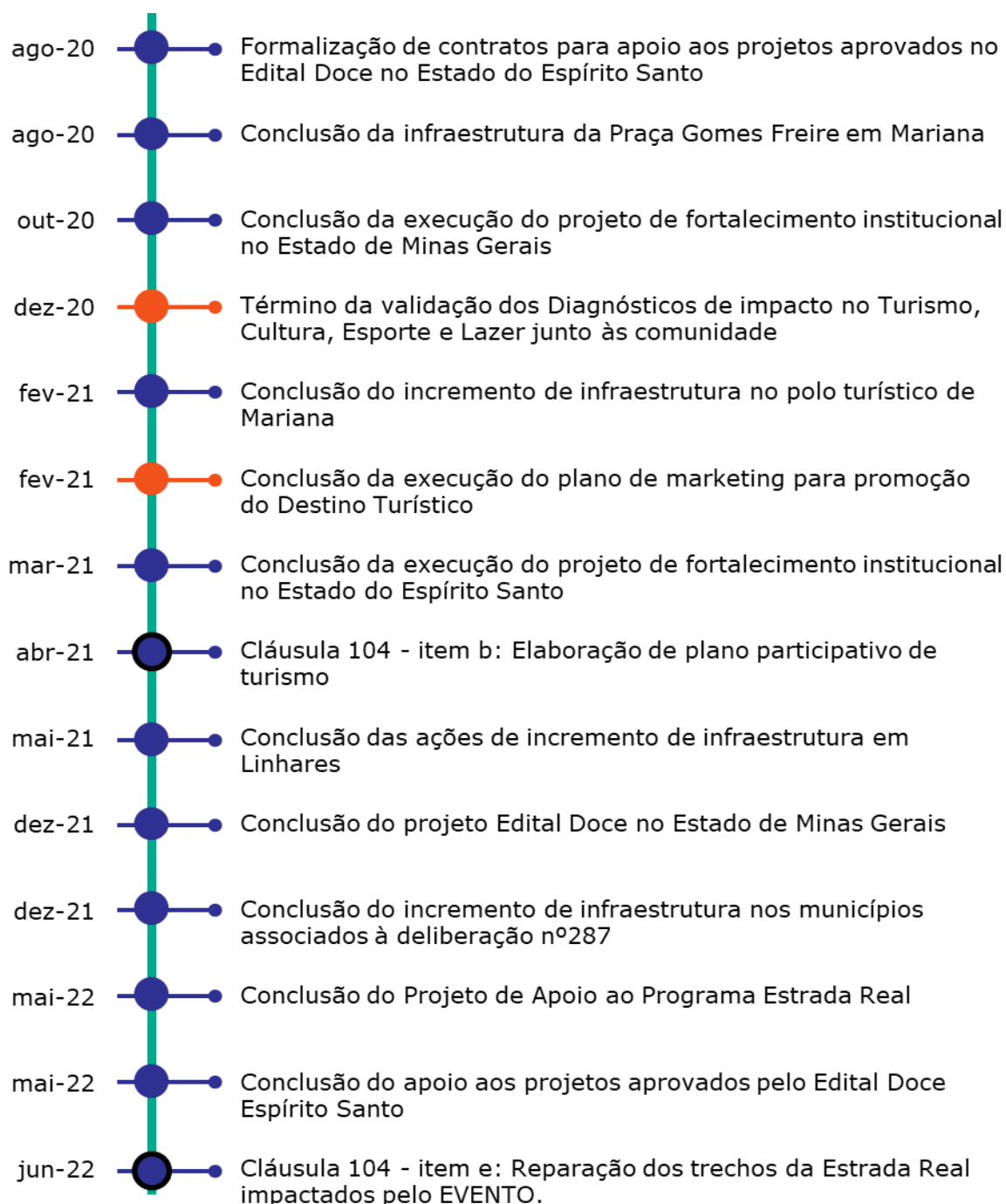
Cláusulas do TTAC: 101 – Concluída internamente; 103 e 104 – Itens a, b, c, d, e - Em andamento.

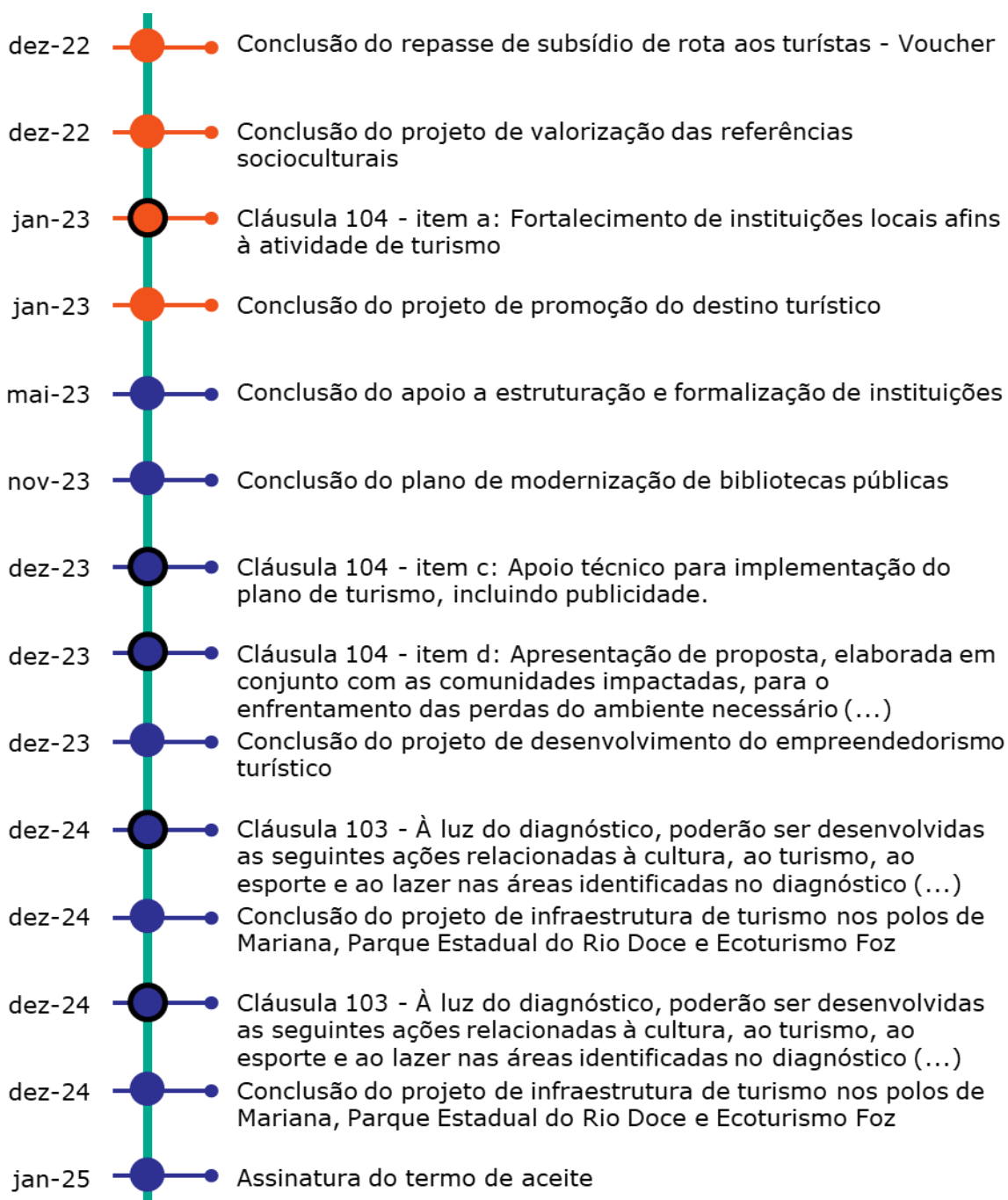
Deliberações que impactam escopo e prazo: 239 – Itens 1a, 1b, 3, 4 e 5; 287 – Item 3 – Concluídas internamente; 321 – Item 3 – Em andamento.

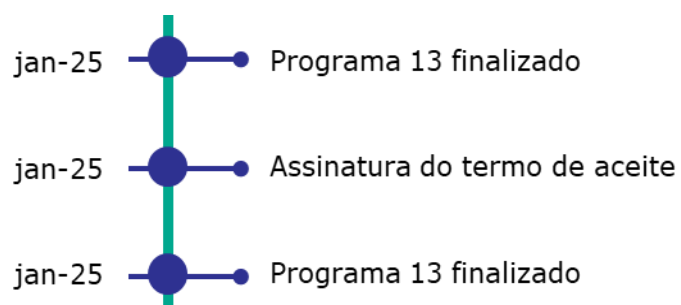
Marcos do Programa











- Concluído
- Em Andamento
- Planejado
- Reprogramado
- Concluído Internamente
- Marcos com bordas identificam Cláusulas e Deliberações

Entregas e fatos relevantes do mês

Edital Doce – Espírito Santo

- Conclusão da publicação do Edital Doce para o estado do Espírito Santo. (Fonte: P13-ETL-001-00_Edital Doce ES_200108);
- Conclusão das oficinas para esclarecimento de dúvidas sobre o Edital Doce em Linhares/ES, Aracruz/ES e São Mateus/ES. (Fonte: Lista de presença oficinas Edital Doce).

Próximas entregas

Edital Doce – Espírito Santo

- Encerrar inscrições e iniciar avaliação das propostas submetidas no Edital Doce para o estado do Espírito Santo. Esta entrega refere-se ao Marco “Formalização de contratos para projetos apoiados no Edital Doce para o estado do Espírito Santo”.

Incentivo à leitura

- Realizar alinhamento interno com equipes para mobilização e divulgação do projeto junto às prefeituras municipais. Esta entrega refere-se ao Marco “Conclusão do plano de modernização de bibliotecas públicas”.

Desafios

Programa de Turismo, Cultura, Esporte e Lazer

- Concluir o processo de validação, junto aos agentes envolvidos, da revisão da estratégia de execução do programa dentro do prazo previsto.
- Concluir o processo de validação, junto aos agentes envolvidos, da revisão da estratégia de execução do programa dentro do prazo previsto. Esta ação foi abarcada pela revisão de programas e seguirá seu fluxo de aprovação.

Indicadores/Grandes Números

Os indicadores do programa estão em revisão.

PG014 Programa de Apoio à Saúde Física e Mental da População Impactada

Eixo Pessoas e Comunidades

Objetivo

Identificar alterações no perfil de saúde da população atingida, em decorrência do rompimento. Com base em evidências de correlação, desenvolver atividades de apoio à saúde física e mental dos impactados.

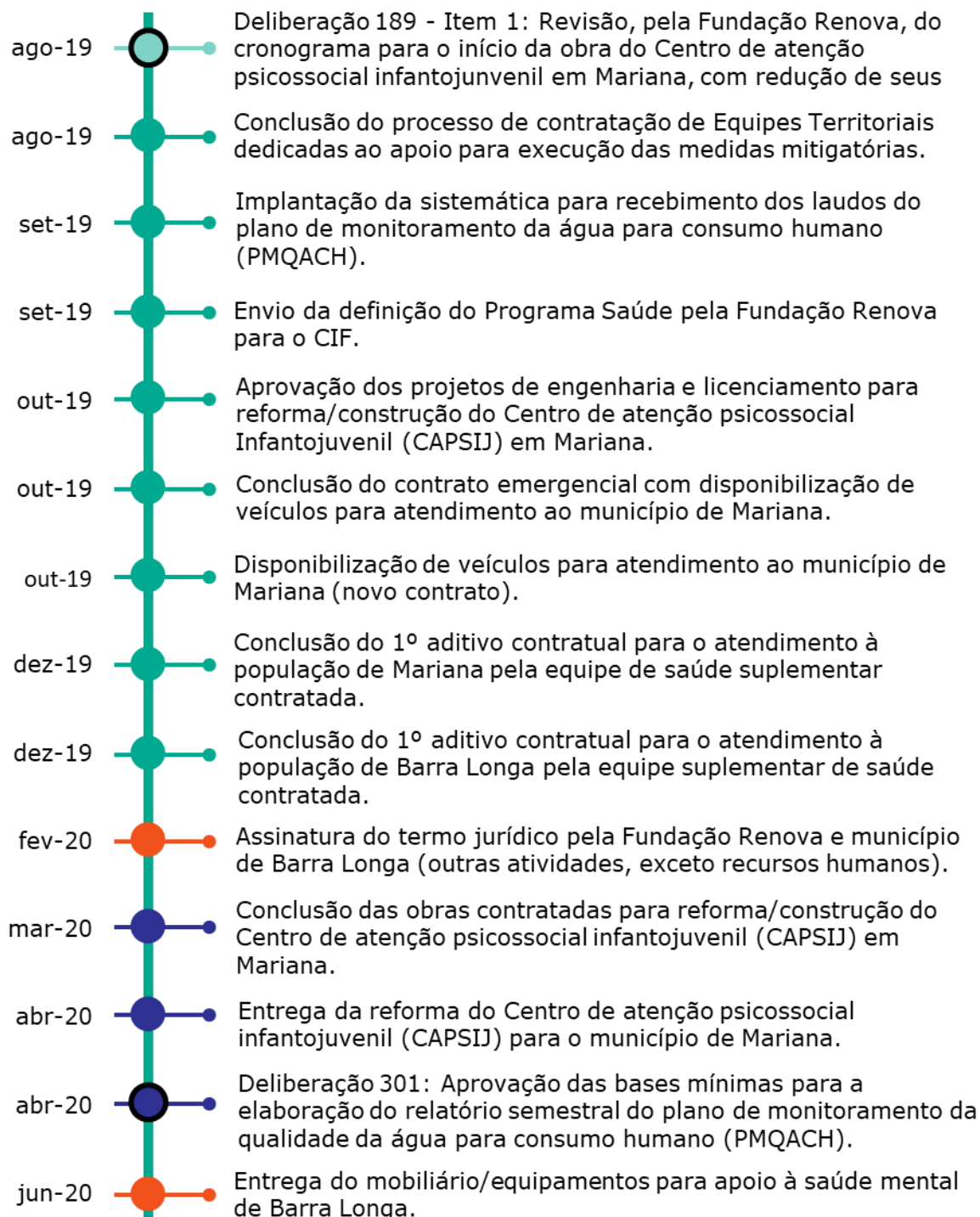
Cláusulas do TTAC: 106, 107, 109, 111 e 112 - §único - Em andamento.

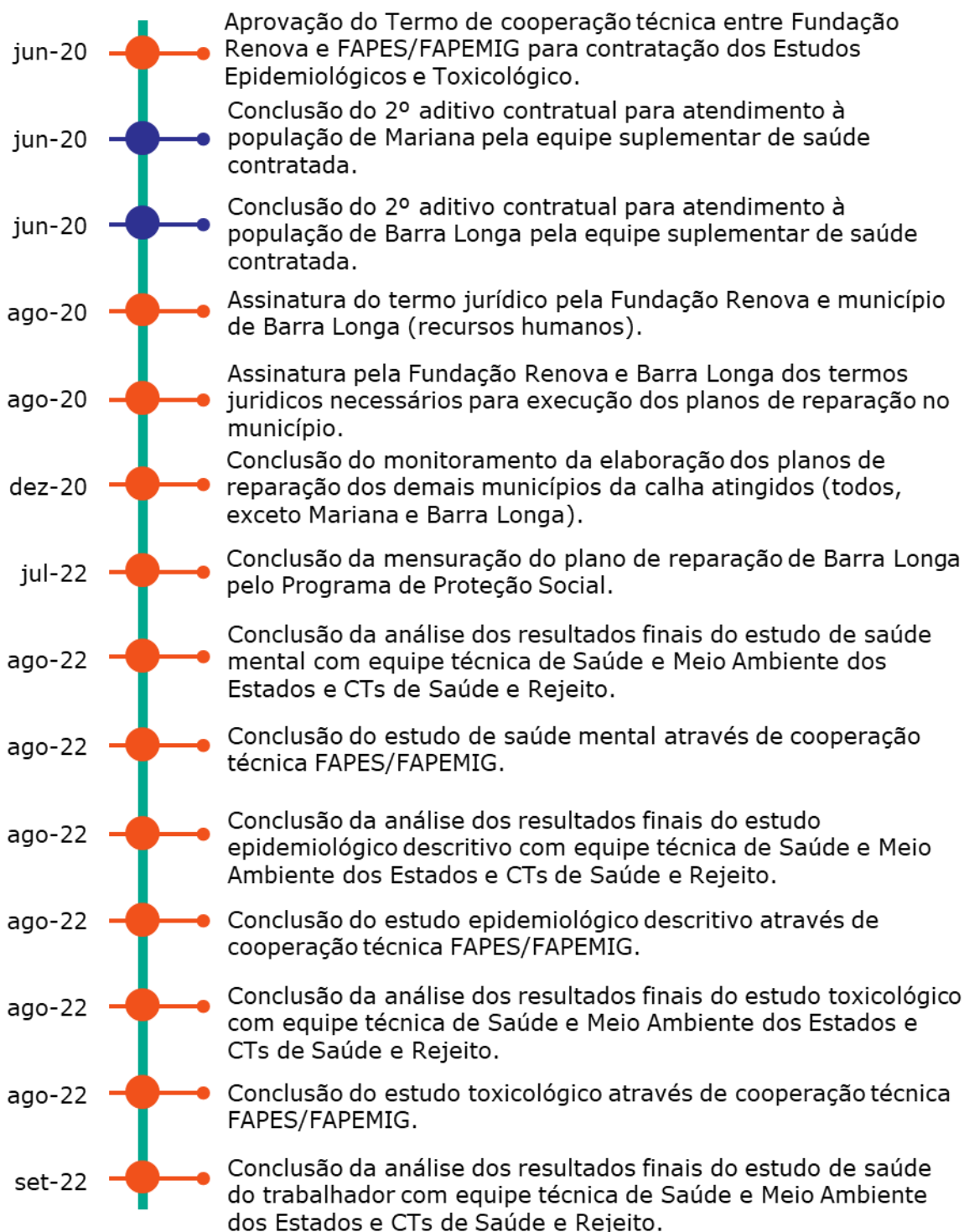
Deliberações que impactam em escopo e prazo: 106 – Item 3, 130 – Item 4, 189 – Itens 1 e 2, 197 – Itens 1 e 2, 198 – Item 2, 219 – Item 4, 220 – Itens 2 e 3, 247 – Item 1, 252 – Item 2, 264 – Item 4, 265 – Item 2, 266 – Item 2 e 313 – Item 2 - Concluídas internamente; 301 – Em andamento.

Marcos do Programa

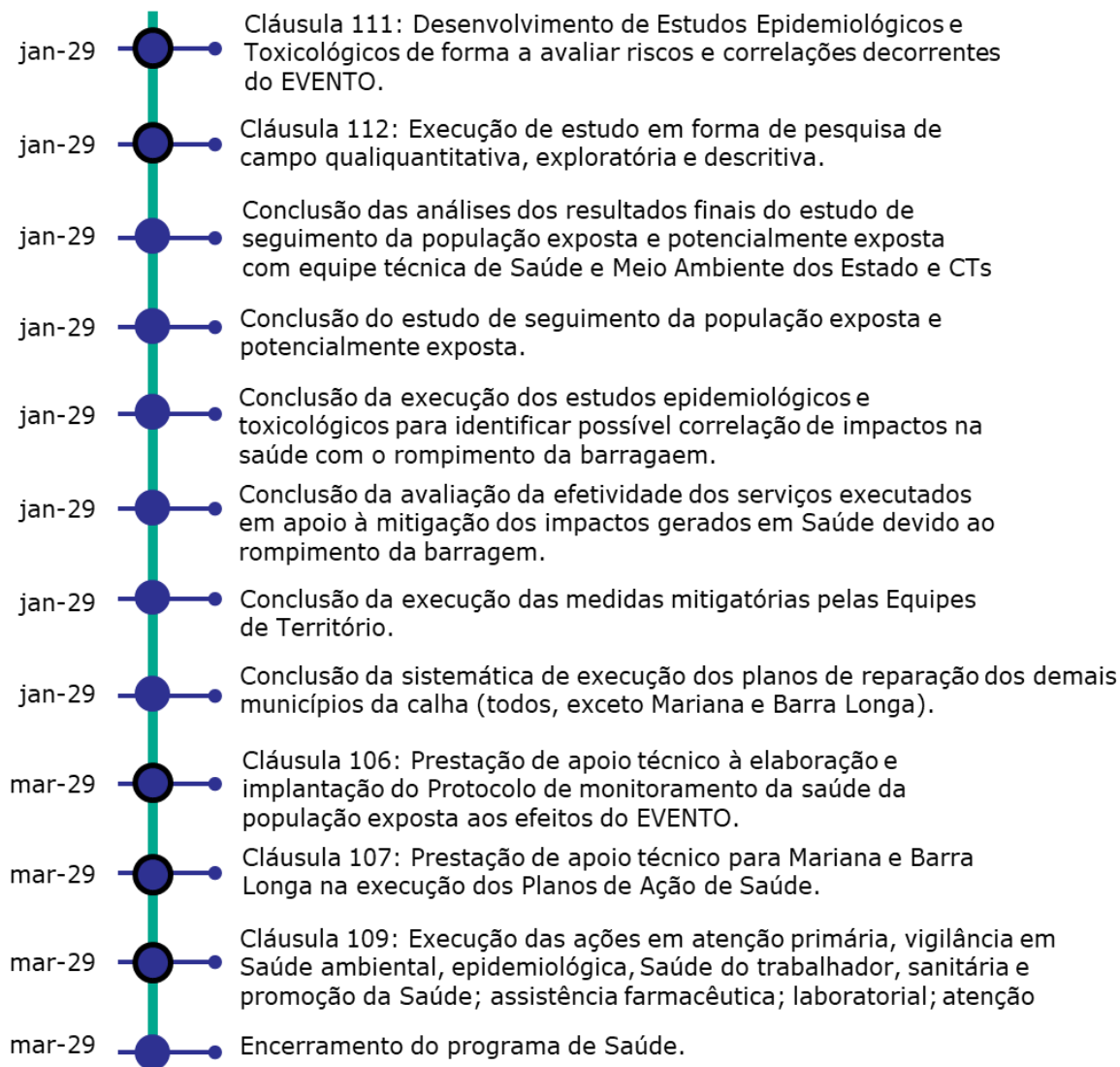
- mar-16 ● Início do Programa de Apoio à Saúde Física e Mental da População Impactada.
- out-17 ● Deliberação 106 - Item 3: Aprovação das bases mínimas para os estudos epidemiológico e toxicológico.
- dez-17 ● Deliberação 130 - Item 4: Adequação e apresentação do novo termo de referência conforme a Nota Técnica nº11/2017 em 10 (dez) dias úteis.
- dez-17 ● Início do estudo do Relatório bibliográfico sobre doenças vectoriais (histórico).
- abr-18 ● Emissão do relatório de saúde mental (histórico).
- mai-18 ● Emissão do relatório bibliográfico sobre doenças vectoriais (histórico).
- jul-18 ● Início da 1ª fase do estudo de avaliação de risco à saúde humana (ARSH) - 1ª Fase (Mariana, Barra Longa e Linhares).
- ago-18 ● Deliberação 189 - Item 2: Apresentação da nova versão do cronograma para cumprimento da Deliberação CIF nº 156 até o dia 14 de agosto de 2018
- set-18 ● Definição do termo de referência para contratação e execução dos estudos epidemiológico e toxicológico.
- out-18 ● Deliberação 198 - Item 2: Aprovação plano de monitoramento da qualidade da água para consumo humano.
- nov-18 ● Deliberação 219 - Item 4: Apresentação, até o dia 14 de novembro de 2018 nova versão da Definição do Programa, para a Câmara Técnica de Saúde (CT-Saúde).
- dez-18 ● Deliberação 220 - Item 2: Apresentação das ações cabíveis para o período de seca e estiagem, no prazo de 60 (sessenta) dias, em atendimento a Deliberação 167.
- dez-18 ● Deliberação 247 - Item 1: Realização das adequações no plano de monitoramento da qualidade da água para consumo humano (PMQACH).
- jan-19 ● Deliberação 252 - Item 2: Reunião da Fundação Renova, CT-Saúde, Secretaria de Estado de Saúde de Minas, Secretaria Municipal de Saúde de Barra Longa, Comissão de Atingidos e Assessoria Técnica

- abr-19 ● Deliberação 220 - Item 3: Apresentação, pela Fundação Renova, das ações cabíveis para o período de seca e estiagem no prazo de 60 (sessenta) dias.
- abr-19 ● Homologação do plano de reparação em saúde com o município de Mariana.
- abr-19 ● Deliberação 266 - Item 2: Realização das adequações propostas pela CT-Saúde e envio documento em 10 (dez) dias.
- mai-19 ● Deliberação 197 - Item 1: Celebração de acordos de cooperação técnica entre a Fundação Renova e as fundações de apoio e amparo à pesquisa, para a realização dos estudos.
- mai-19 ● Deliberação 197 - Item 2: Celebração de acordos de cooperação técnica entre a Fundação Renova e as fundações de apoio e amparo à pesquisa, para a realização dos estudos.
- mai-19 ● Deliberação 264 - Item 4: Realização das adequações propostas pela CT-Saúde na Definição do Programa de Saúde e envio desta no prazo de 20 (vinte) dias.
- mai-19 ● Deliberação 265 - Item 2: Envio da nova versão do plano de monitoramento da qualidade da água para consumo humano (PMQACH) para a Câmara Técnica no prazo (...)
- mai-19 ● Elaboração do plano de monitoramento da água para consumo humano (PMQACH).
- mai-19 ● Conclusão do 1º repasse de verba ao município de Mariana para suplementação de mão de obra.
- mai-19 ● Conclusão das obras para recuperação do Ponto de atendimento primário à saúde na localidade de Ponte do Gama em Mariana.
- jul-19 ● Recuperação e entrega do Ponto de atenção primária à saúde da localidade de Ponte do Gama ao município de Mariana.
- jul-19 ● Submissão das avaliações necessárias dos relatórios (parciais e final) da 1ª fase do estudo de avaliação de risco à saúde humana (ARSH) - Peer Review.
- jul-19 ● Entrega do mobiliário/equipamentos para o espaço CONVIVER em Mariana.
- jul-19 ● Encaminhamento da definição do Programa Saúde para Câmara Técnica da Saúde - CT Saúde.









- Concluído
- Em Andamento
- Planejado
- Reprogramado
- Concluído Internamente
- Marcos com bordas identificam Cláusulas e Deliberações

*As entregas futuras relacionadas à Ação Civil Pública (ACP) podem sofrer mudanças de prazo, de acordo com as decisões judiciais.

Entregas e fatos relevantes do mês

- Abertura e suspensão do processo seletivo conduzido pelo município de Mariana/MG, para a contratação de profissionais de saúde e proteção social. (Fonte: Processo_Seletivo_Mariana).

Próximas entregas

- Assinar o termo de cooperação técnica com a Fundação de amparo à pesquisa e inovação do Espírito Santo (FAPES) e a Fundação de amparo à pesquisa do Estado de Minas Gerais (FAPEMIG). Esta entrega refere-se ao Marco "Aprovação do Termo de cooperação técnica entre Fundação Renova e FAPES/FAPEMIG para contratação dos Estudos Epidemiológicos e Toxicológico".

Desafios

- Efetivação do convênio de cooperação técnica com a FAPES e FAPEMIG para contratação dos estudos epidemiológico e toxicológico (nova estratégia adotada para o chamamento de entidades interessadas em realizar os estudos);
- Atuar frente a uma possível transferência da responsabilidade pelos serviços de garantia da saúde das comunidades do setor público para a Fundação devido às dificuldades operacionais, financeiras ou técnicas do gestor público em responder às demandas de saúde da população impactada;
- Aprovação do documento de "Definição do Programa" de Saúde junto ao CIF.

Indicadores/Grandes Números

Os indicadores foram redefinidos e o plano de implementação para início do controle está em construção, com previsão para início em março/2020.

PG015 Promoção da Inovação

Eixo Pessoas e Comunidades

Objetivo

Fomentar a inovação e financiar a produção de conhecimento relacionado à recuperação das áreas impactadas pelo rompimento da barragem de Fundão, através da criação e fortalecimento de linhas de pesquisa de tecnologias aplicadas, com internalização das tecnologias geradas para o processo de recuperação.

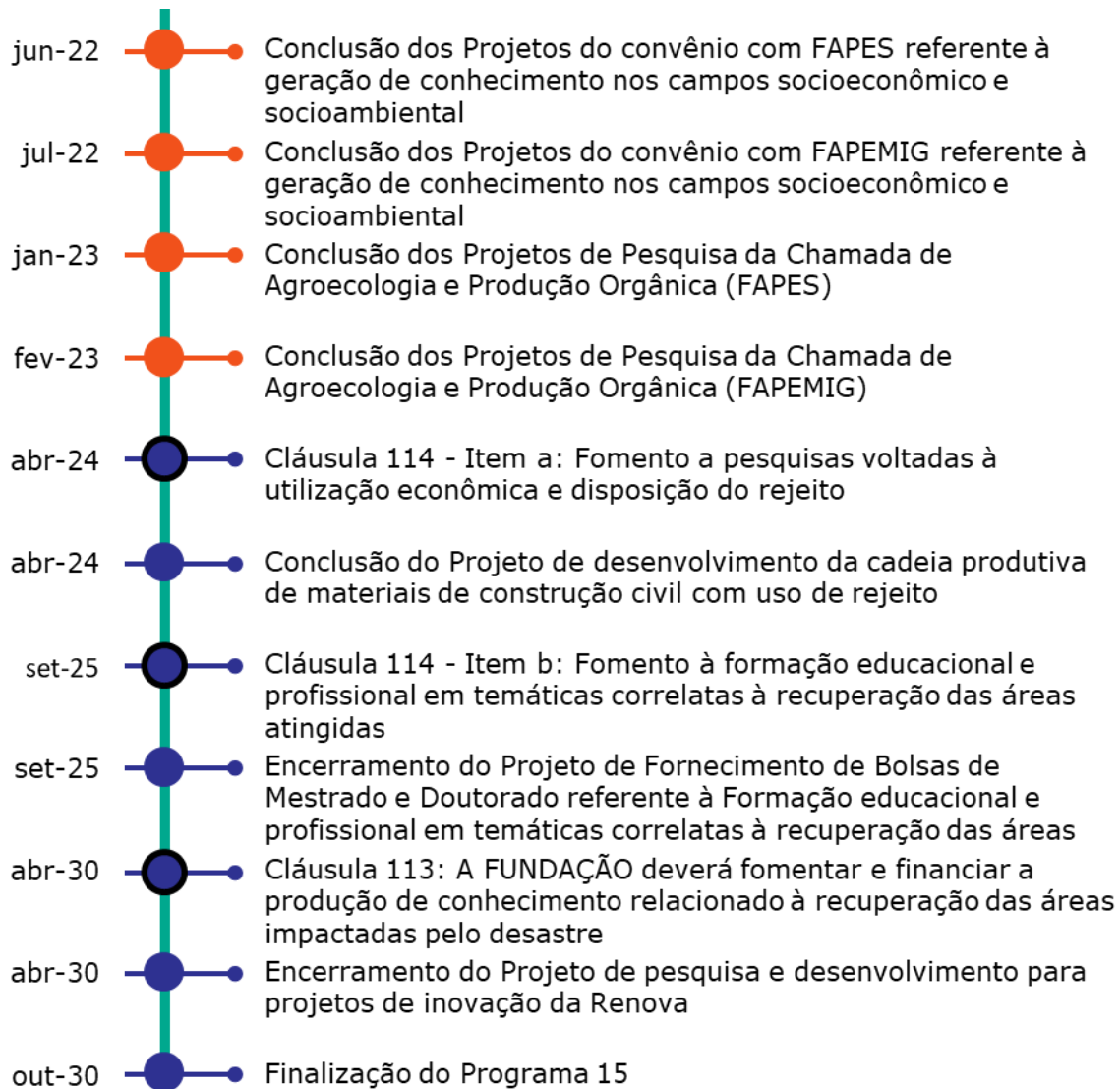
Cláusulas do TTAC: 113, 114 – Item a, 114 – Item b – Em andamento.

Deliberações que impactam escopo e prazo: 31, 100, 126 – Concluídas internamente.

Marcos do Programa

- nov-16 ● Início do Programa de Inovação
- nov-17 ● Deliberação 31: Identificação, caracterização e certificação de produtos com insumos derivados da mineração e criação de um selo de conformidade e qualidade
- nov-17 ● Deliberação 100: A Fundação deverá apresentar até 23/11/17 o estudo de viabilidade de produtos que tenham como insumos resíduos e rejeitos derivados do processo de mineração
- dez-17 ● Aprovação do lançamento da Chamada, sob a responsabilidade da FAPES e da FAPEMIG, como instrumento de chamamento de pesquisadores de MG e do ES
- dez-17 ● Deliberação 126: Prorrogação das Deliberações referentes aos estudos para certificação de produtos derivados dos insumos da mineração
- mar-18 ● Divulgação do Resultado das Chamadas do Edital Senai de Inovação
- mar-18 ● Encerramento do Projeto "Uso do Rejeito - Certificação" para o uso produtivo do rejeito da mineração presente no sedimento do Rio
- jun-18 ● Estabelecimento do Convênio com a FAPEMIG para Chamada FAPEMIG/FAPES/RENOVA referente à geração de conhecimento nos campos socioeconômico e socioambiental
- jun-18 ● Aprovação do Edital para Chamada Pública para contratação de Núcleo de Estudos em Agroecologia e Produção Orgânica feita por intermédio da FAPEMIG e da FAPES
- jul-18 ● Oficialização do Convênio com Univale sobre o uso do Rejeito - Projeto de Pesquisa de Caracterização do Solo com Rejeitos para produção de Blocos Ecológicos
- nov-18 ● Lançamento de Chamadas Públicas (FAPES/FAPEMIG/RENOVA) referente à geração de conhecimento nos campos socioeconômico e socioambiental
- mai-19 ● Encerramento do Projeto "Já Entendi" - Capacitação Gerencial para Mulheres - Edital Senai de Inovação
- mai-19 ● Encerramento do Projeto de Fornecimento de Bolsas de Estudo - Instituto Terra referente à Formação educacional e profissional em temáticas correlatas à recuperação das áreas atingidas
- jun-19 ● Homologação do resultado final da chamada FAPEMIG/FAPES/RENOVA referente à geração de conhecimento nos campos socioeconômico e socioambiental





- Concluído
- Em Andamento
- Planejado
- Reprogramado
- Concluído Internamente
- Marcos com bordas identificam Cláusulas e Deliberações

Entregas e fatos relevantes do mês

Não houve entregas relevantes no último mês.

Próximas entregas

Chamada de Agroecologia e Produção Orgânica - Fundação de Amparo à Pesquisa do Estado de Minas Gerais (FAPEMIG):

- Formalizar convênio com FAPEMIG para chamada de agroecologia e produção orgânica em Minas Gerais. Esta entrega refere-se ao Marco "Lançamento da Chamada Pública - Agroecologia e Produção Orgânica (FAPEMIG)".

Chamada de Agroecologia e Produção Orgânica – Fundação de Amparo à Pesquisa e Inovação do Espírito Santo (FAPES)

- Formalizar convênio com FAPES para chamada de agroecologia e produção orgânica no Espírito Santo. Esta entrega refere-se ao Marco "Lançamento da Chamada Pública - Agroecologia e Produção Orgânica (FAPES)".

Desafios

- Compatibilizar o prazo de conclusão das pesquisas financiadas pelo programa com o prazo de execução das ações reparatórias da Renova;

- Transferência de conhecimento gerado através das pesquisas financiadas para as ações de reparação.

Indicadores/Grandes Números

- Os indicadores do programa estão em revisão.

PG016 Retomada das Atividades Aquícolas e Pesqueiras

Eixo Pessoas e Comunidades

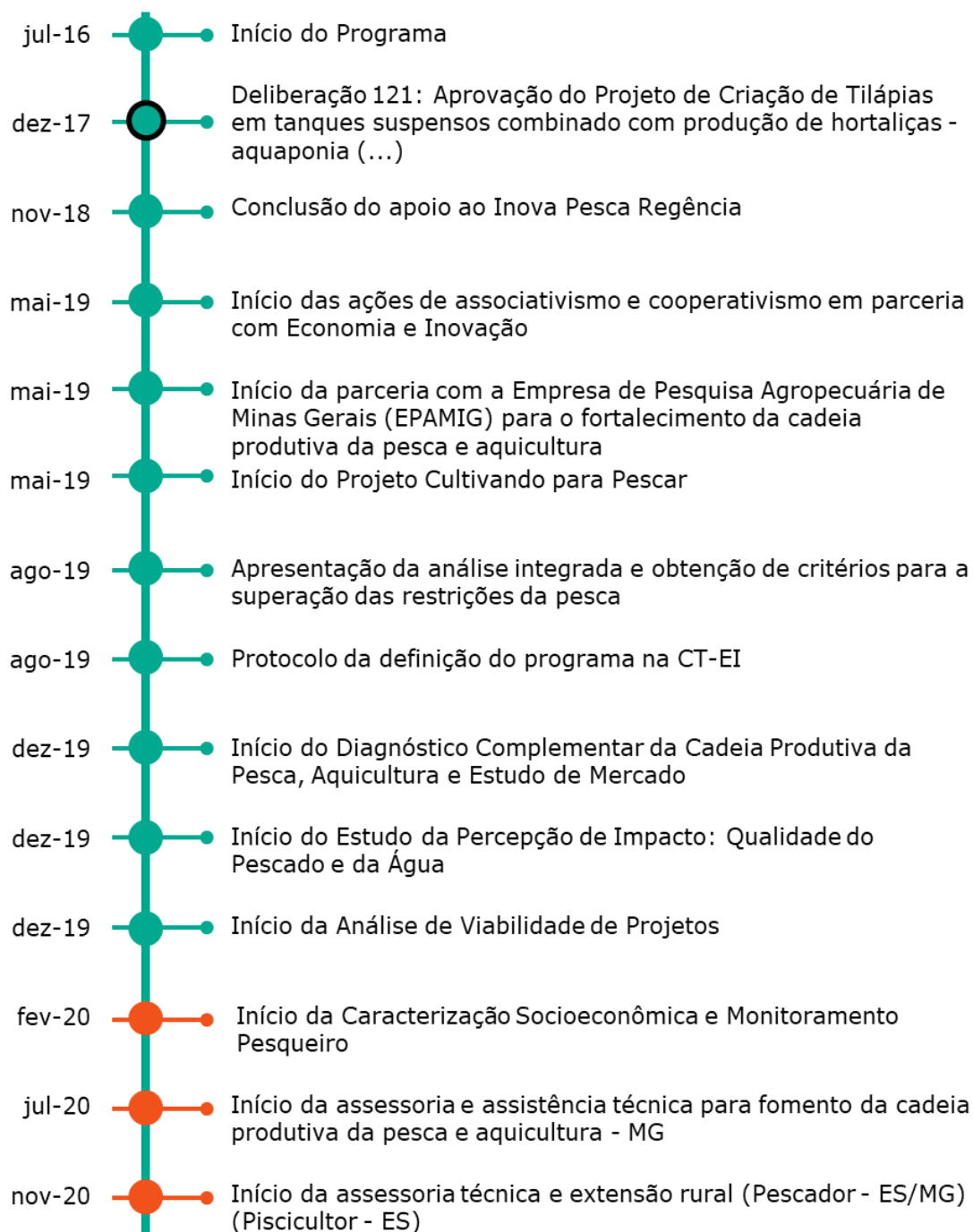
Objetivo

O Programa tem como objetivo principal a retomada das atividades aquícolas e pesqueiras. É importante ressaltar que o público da pesca/aquicultura é aquele que apresenta características de atividade produtiva e comercialização. Ou seja, aqueles (as) pescadores (as) que desempenham a atividade com finalidade comercial e tem o Registro Geral de Pesca (RGP), aqueles advindos do “Pescador de Fato” ou com protocolo emitido de acordo com a legislação vigente. Para aquicultura, aqueles (as) que apresentem o registro e licenciamento ambiental no órgão competente para desempenhar essa atividade. Nesse contexto, para atendimento dos (as) pescadores (as) e aquicultores (as) atingidos (as) foram definidos dois eixos principais de atuação: um para superação das limitações e restrições ao exercício da pesca e aquicultura e outro para reestruturação produtiva, alternativas de produção e geração de renda através de processos de reparação coletivos onde serão somadas ações de dimensão econômica, das relações e organização sociais e das atividades produtivas e da comercialização de pescado.

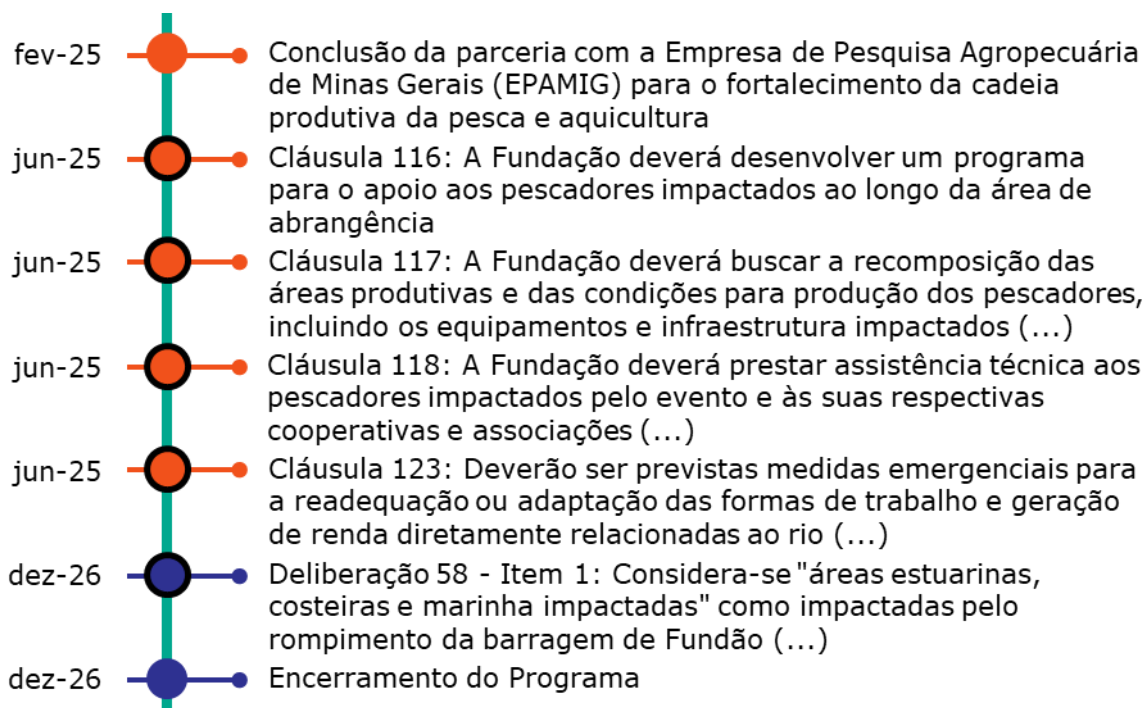
Cláusulas do TTAC: 116, 117, 118, 119, 120 e 123 – Em andamento.

Deliberações que impactam escopo e prazo: 121 – Concluída, conforme deliberação 147 de 28 de janeiro de 2018; 58 e 167 – Em andamento.

Marcos do programa*







*As datas acima foram planejadas pela equipe do Programa da Pesca e ainda não contemplam as interfaces. As datas podem sofrer alterações após a inclusão das interfaces.

- Concluído
- Em Andamento
- Planejado
- Reprogramado
- Concluído Internamente
- Marcos com bordas identificam Cláusulas e Deliberações

Entregas e fatos relevantes do mês

Mapeamento das Potencialidades Econômicas para Estruturação Produtiva e Alternativas de Renda (Diagnóstico da Cadeia Produtiva, Viabilidade de Projetos e Estudo da Percepção de Impacto)

- Início da mobilização e conclusão do plano de trabalho para execução do Diagnóstico da Cadeia Produtiva, Viabilidade de Projetos e Estudo da Percepção de Impacto. (Fonte: SUP-EVM-000-00-4800000000_Planos de Trabalho_Final_200106.pdf).

Próximas entregas

Caracterização Socioeconômica e Monitoramento Pesqueiro

- Finalizar a contratação dos estudos de Caracterização Socioeconômica e Monitoramento Pesqueiro. Esta entrega refere-se ao Marco: “Início da Caracterização Socioeconômica e Monitoramento Pesqueiro”.

Desafios

- Aprovação da definição do programa PG016 no Comitê Interfederativo (CIF), pois a execução da Assistência Técnica e Extensão Rural (ATER) depende deste processo;

- Limitações e restrições à pesca e aquicultura junto à Portaria do Instituto Estadual de Florestas (IEF) nº 40/2017 e à Ação Civil Pública (ACP) 000257113.2016.4.02.5004 (2016.50.04.0025710);
- Ampliação e/ou permanência da proibição ou da restrição da pesca e impedimento do ofício no Rio Doce, áreas estuarinas e/ou marinha;
- Adesão dos pescadores, colônias e associações ao programa de retomada das atividades aquícolas e pesqueiras.

Indicadores/Grandes Números

Os indicadores do programa estão propostos na revisão da definição do programa e serão avaliados pela Câmara Técnica de Economia e Inovação (CT-EI).

PG017 Retomada das Atividades Agropecuárias

Eixo Terra e Água

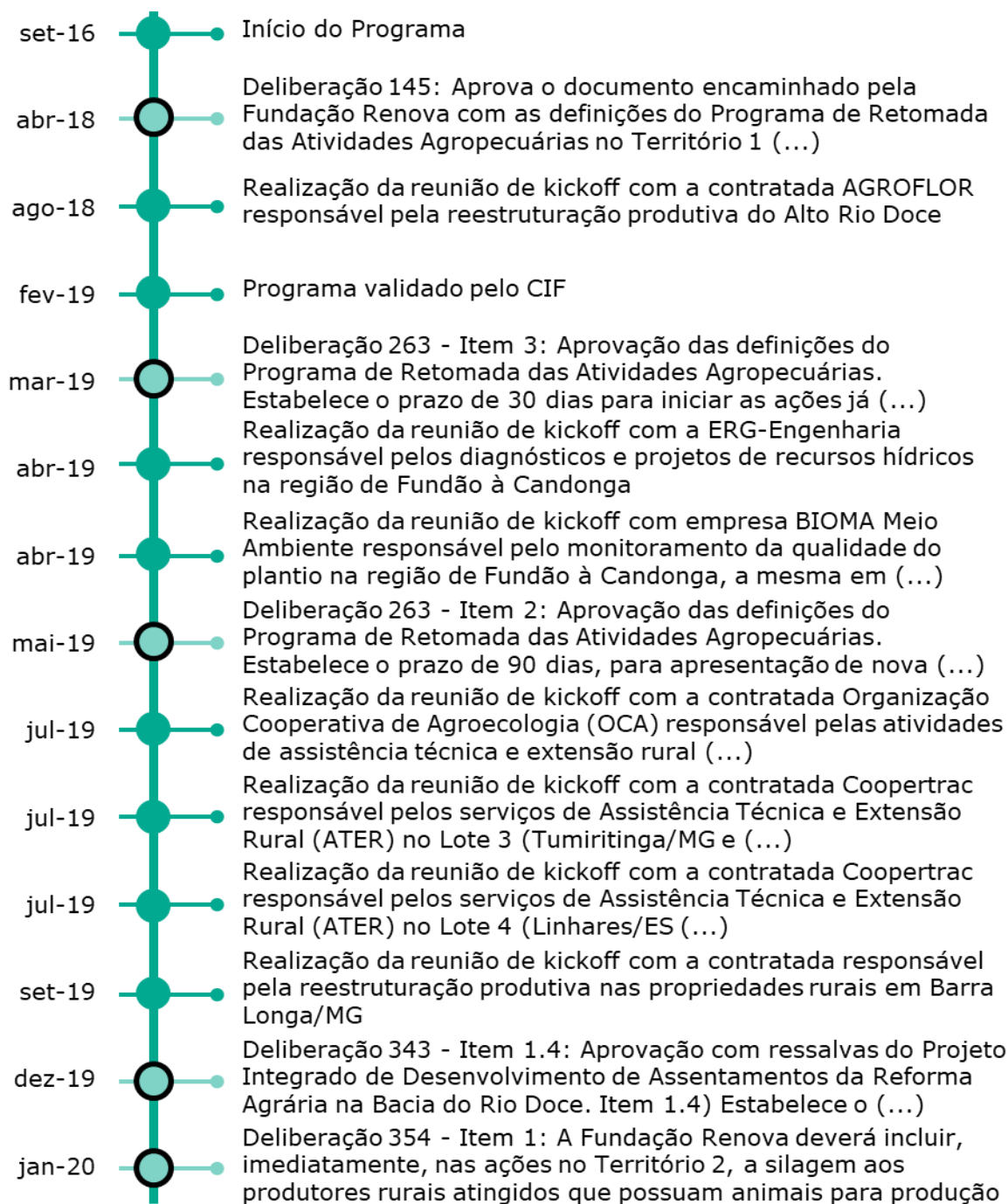
Objetivo

Reparar os danos socioeconômicos e ambientais aos produtores rurais ao longo da calha do rio Doce em virtude do rompimento da barragem de Fundão, bem como oferecer apoio técnico de modo a garantir o reestabelecimento da rotina produtiva em condição pré-existente ao evento, incluindo ações relacionadas ao incremento de alternativas para manejo de solo e água. Ainda, para além da reparação propriamente dita, serão fornecidos serviços de Assistência Técnica e Extensão Rural, que fomentarão a utilização de técnicas produtivas sustentáveis, visando à agregação de valor, diversificação econômica inclusiva e alternativa aos produtores rurais que também atuam em atividades pesqueiras no rio Doce.

Cláusula do TTAC: 124 – Em andamento.

Deliberações CIF que impactam escopo e prazo: 145, 263 - Itens 2 e 3, 343, 354 – Itens 1 e 2 – Concluídas internamente; 341 – Em andamento.

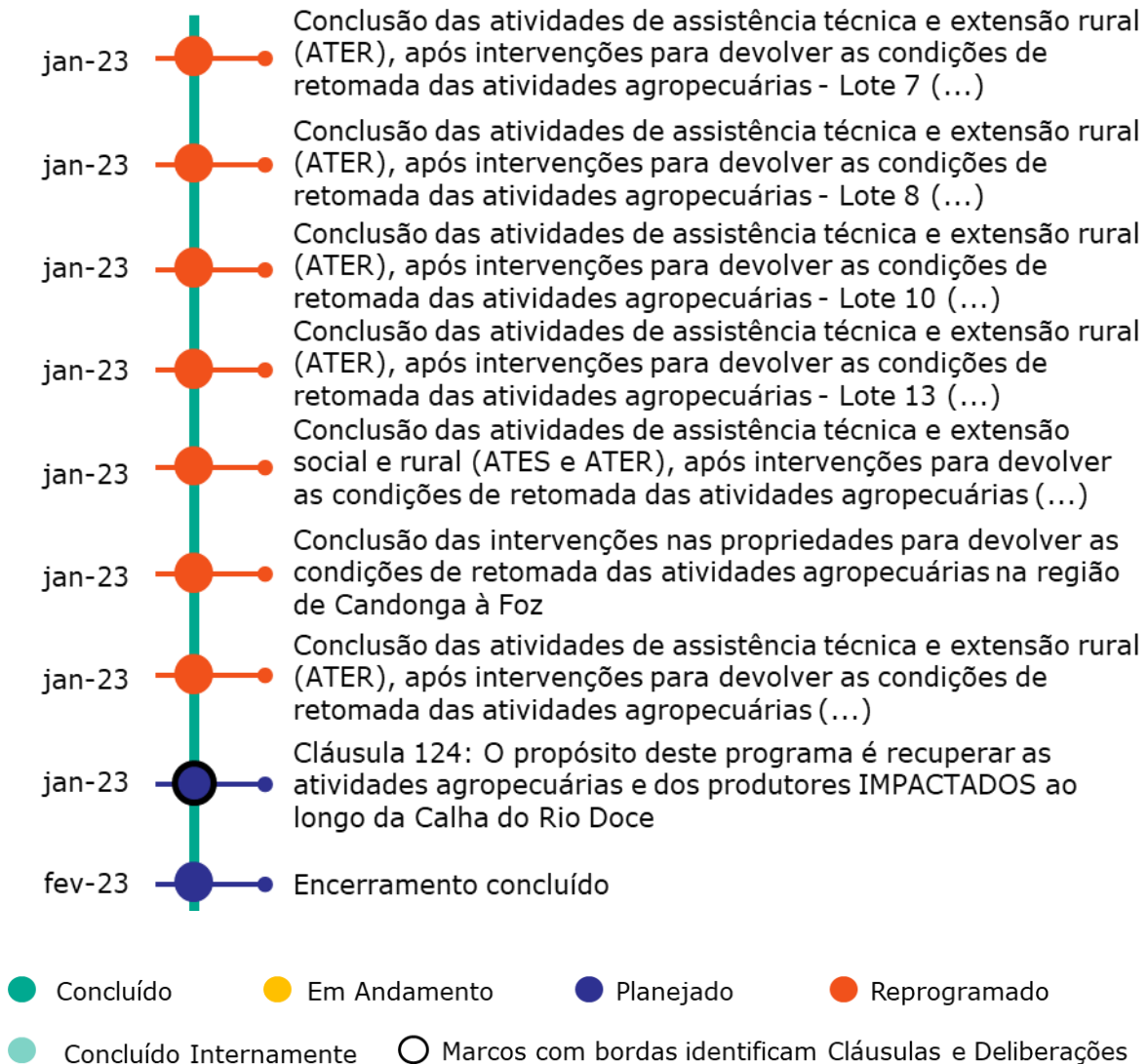
Marcos do Programa







- mar-21  Conclusão das intervenções para devolver as condições de retomada das atividades agropecuárias nas propriedades - Lote 7 - Belo Oriente, Alpercata, Naque e Periquito (...)
- mar-21  Conclusão das intervenções para devolver as condições de retomada das atividades agropecuárias nas propriedades - Lote 8 - Governador Valadares
- mar-21  Conclusão das intervenções nas propriedades para devolver as condições de retomada das atividades agropecuárias nos lotes 3 ao 13
- set-21  Conclusão das atividades de assistência técnica e extensão rural (ATER) realizando 64 horas por família no período de um ano no território do Alto Rio Doce - 2º ano (...)
- jun-22  Conclusão das atividades de assistência técnica e extensão rural (ATER), após intervenções para devolver as condições de retomada das atividades agropecuárias - Lote 3 (...)
- jun-22  Conclusão das atividades de assistência técnica e extensão rural (ATER), após intervenções para devolver as condições de retomada das atividades agropecuárias - Lote 4 (...)
- set-22  Conclusão das atividades de assistência técnica e extensão rural (ATER) realizando 64 horas por família no período de um ano no território do Alto Rio Doce - 3º ano (...)
- jan-23  Conclusão das atividades de assistência técnica e extensão rural (ATER), após intervenções para devolver as condições de retomada das atividades agropecuárias - Lote 11 (...)
- jan-23  Conclusão das atividades de assistência técnica e extensão rural (ATER), após intervenções para devolver as condições de retomada das atividades agropecuárias - Lote 9 (...)
- jan-23  Conclusão das atividades de assistência técnica e extensão rural (ATER), após intervenções para devolver as condições de retomada das atividades agropecuárias - Lote 6 (...)
- jan-23  Conclusão das atividades de assistência técnica e extensão rural (ATER), após intervenções para devolver as condições de retomada das atividades agropecuárias - Lote 5 (...)
- jan-23  Conclusão das atividades de assistência técnica e extensão rural (ATER), após intervenções para devolver as condições de retomada das atividades agropecuárias - Lote 12 (...)
- jan-23  Conclusão das atividades de assistência técnica e extensão rural (ATER) realizando 64 horas por família no período de um ano no território do Alto Rio Doce - 4º ano (...)
- jan-23  Conclusão das atividades de assistência técnica e extensão rural (ATER), após intervenções para devolver as condições de retomada das atividades agropecuárias - Lote 12 (...)



Entregas e fatos relevantes do mês

Alto Rio Doce

- Realização do grupo de discussão sobre o futuro da restauração de florestas e paisagens entre Mariana/MG e Rio Doce/MG na bacia do Rio Gualaxo do norte, território do rio doce em Minas Gerais, nos dias 28/01/2020 e 29/01/2020 em Acaiaca/MG e Mariana/MG respectivamente. Os grupos de discussão fazem parte de um processo conduzido pelo *World Resources Institut* (WRI-Brasil), Projeto Renovando Paisagem e Fundação Renova com o objetivo de identificar gargalos e potencialidades para o ganho de escala na restauração de paisagens do território. (Fonte: UST-EVM-001-00_WRI_ROAM_28_29_200129.pdf);
- Realização de atividades de assistência técnica e extensão rural (ATER) individuais e coletivas nos territórios de Mariana e Alto Rio Doce. (Fonte: P17-EML-001-00_ATER_200207.msg);
- Execução de plantio agrícola e recuperação de pasto em Barra longa/MG. (Fonte: P17-EML-001-00_Plantioerrecuperaçãodepastos_200207.msg);
- Realização das entregas de alimentação animal no território de Mariana e Alto Rio Doce. (Fonte: Silagem);
- Construção de infraestruturas rurais no território de Mariana e Alto Rio doce. (Fonte: Infra-rural);
- Execução de atividades nas unidades demonstrativas de silvicultura no território de Mariana e Alto Rio Doce. (Fonte: P17-EML-001-00_RL Fotográfico_200203.msg).

Médio Rio Doce

- Elaboração do Indicador de Sustentabilidade em Agroecossistemas (ISA) no Lote 3 – Tumiritinga/MG (1º Junho, Terra Prometida e Águas da Prata I e II) e Periquito/MG (Liberdade). (Fonte: P17-RLA-001-00_Relatório dos ISAs Lote3_200131.pdf);
- Realização de atividades de assistência técnica e extensão social (ATES) no Lote 3 – Tumiritinga/MG (1º Junho, Terra Prometida e Águas da Prata I e II) e Periquito/MG (Liberdade). (Fonte: Relatório das Atividades Coletivas e Individuais Lote3);
- Realização de feiras de apoio à comercialização de produtos para o Lote 3 – Tumiritinga/MG (1º Junho, Terra Prometida e Águas da Prata I e II) e Periquito/MG (Liberdade). (Fonte: P17-RLA-001-00_Relatório de Feiras Lote3_200131.pdf).

Baixo Rio Doce

- Realização de entregas de adubos para produtores rurais do Espírito Santo. (Fonte: Atendimento Humaitá);
- Elaboração do ISA (Indicador de Sustentabilidade em Agroecossistemas) no Lote 4 - Linhares/ES (Assentamento Sezínio Fernandes de Jesus). (Fonte: P17-RLA-001-00_Relatório dos ISAs Lote4_200131.pdf);
- Realização de atividades de assistência técnica e extensão social (ATES) no Lote 4 - Linhares/ES (Assentamento Sezínio Fernandes de Jesus). (Fonte: P17-RLA-001-00_Relatório das Atividades Coletivas e Individuais Lote4_200131.pdf);

- Realização de feiras de apoio à comercialização de produtos para o Lote 4 - Linhares/ES (Assentamento Sezínio Fernandes de Jesus). (Fonte: P17-RLA-001-00_Relatório de Feiras Lote4_200131.pdf).

Próximas entregas

Alto Rio Doce

- Continuar as atividades de construção das infraestruturas rurais das propriedades no território de Mariana e Alto Rio Doce. Esta entrega refere-se ao Marco “Conclusão das intervenções para devolver as condições de retomada das atividades agropecuárias nas propriedades da região de Fundão à Candonga”;
- Continuar com entregas de alimentação animal para propriedades localizadas no território de Mariana e Alto Rio Doce. Esta entrega refere-se ao Marco “Conclusão das intervenções para devolver as condições de retomada das atividades agropecuárias nas propriedades da região de Fundão à Candonga”;
- Continuar as atividades de assistência técnica e extensão rural (ATER) nas propriedades dos territórios de Mariana e Alto Rio Doce. Esta entrega refere-se ao Marco “Conclusão das intervenções para devolver as condições de retomada das atividades agropecuárias nas propriedades da região de Fundão à Candonga”;
- Continuar as atividades de reestruturação produtiva das propriedades de Barra Longa/MG. Esta entrega refere-se ao Marco “Conclusão das intervenções para devolver as condições de retomada das atividades agropecuárias nas propriedades da região de Fundão à Candonga”.

Médio Rio Doce

- Realizar a reunião de kickoff com as contratadas para retomada das atividades agropecuárias e assistência técnica e extensão rural (ATER) nas propriedades rurais dos lotes 7 (Belo Oriente/MG, Alpercata/MG, Naque/MG e Periquito/MG), 8 (Governador Valadares/MG), 10 (Conselheiro Pena/MG e Galiléia/MG). Esta entrega refere-se ao Marco "Conclusão dos processos de contratações das empresas prestadoras de serviço de assistência técnica e extensão rural (ATER) nos Lotes 3, 4, 13, 10, 7, 8, 11, 12, 5, 6, 9 da região de Candonga à Foz";
- Continuar as atividades de assistência técnica e extensão social (ATES) nas propriedades do Lote 3 – Tumiritinga/MG (1º Junho, Terra Prometida e Águas da Prata I e II) e Periquito/MG (Liberdade). Esta entrega refere-se ao Marco "Conclusão das atividades de assistência técnica e extensão social e rural (ATES e ATER), após intervenções para devolver as condições de retomada das atividades agropecuárias nos Lotes 3 ao 13 na região de Candonga à Foz".

Baixo Rio Doce

- Continuar as atividades de entregas de insumos para cercamento no município de Linhares/ES. Esta entrega refere-se ao Marco "Conclusão das intervenções nas propriedades para devolver as condições de retomada das atividades agropecuárias nos lotes 3 ao 13";
- Continuar as atividades de assistência técnica e extensão social (ATES) nas propriedades do Lote 4 Linhares/ES (Assentamento Sezínio Fernandes de Jesus). Esta entrega refere-se ao Marco "Conclusão das atividades de assistência técnica e extensão social e rural (ATES e ATER), após intervenções para devolver as condições de retomada das atividades agropecuárias nos Lotes 3 ao 13 na região de Candonga à Foz".

Desafios

- Discussão sobre forma de atuação da assistência técnica e extensão rural (ATER) e conclusão da reparação em propriedades rurais de agricultura urbana e Peri urbana (quintais produtivos);
- A não adesão dos produtores rurais nas ações do Plano de Adequação Socioeconômica e Ambiental (PASEA) gera risco de não cumprimento da recuperação das áreas de pasto impactadas pelo rejeito;
- Garantir a execução dos plantios para os produtores rurais do Plano de Adequação Socioeconômica e Ambiental (PASEA) no atual período chuvoso, garantindo assim áreas de produção agrícolas para o ano de 2020;
- Realizar a devolutiva do Plano de Adequação Socioeconômica e Ambiental (PASEA) aos produtores, contextualizando os trabalhos que serão realizados em sua propriedade. Interface direta com os órgãos municipais, estaduais, federais e entidades;
- Construção de Planos de Comercialização que atendam os ciclos curtos de comercialização dos produtos produzidos pelos produtores rurais dos territórios do Médio Rio Doce e Baixo Rio doce;
- Não é possível estabelecer se o regime de cheias irá voltar à normalidade ao longo do Rio Pequeno e entorno da Lagoa Juparanã. Isso limita ou até restringe algumas atividades da retomada de atividades agropecuárias para produtores rurais impactados pelo alagamento proveniente do barramento do Rio Pequeno.

Indicadores/Grandes Números

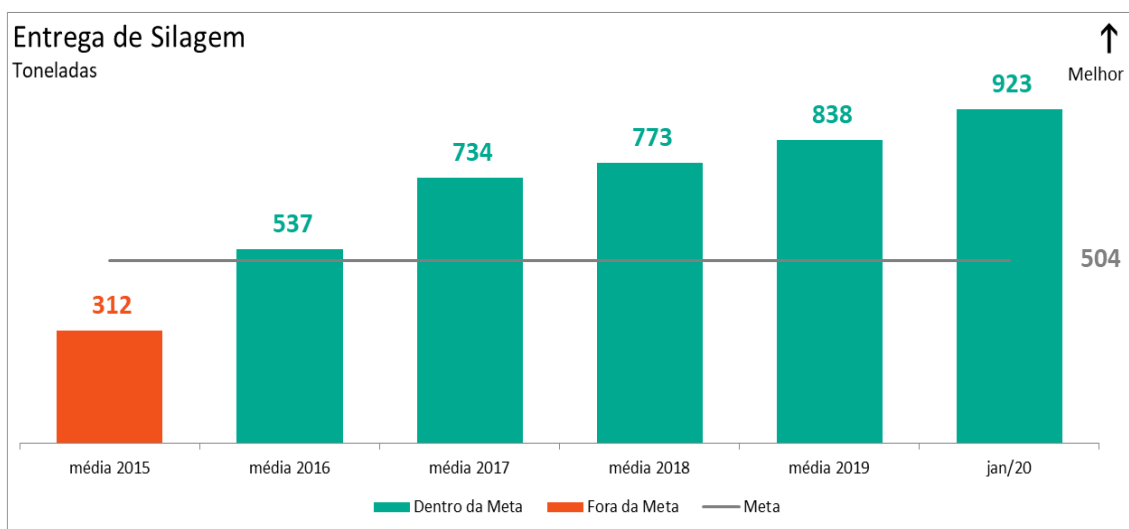


Gráfico 1. Entrega de Silagem (janeiro/2020). Gráfico Mensal. Fonte: Silagem

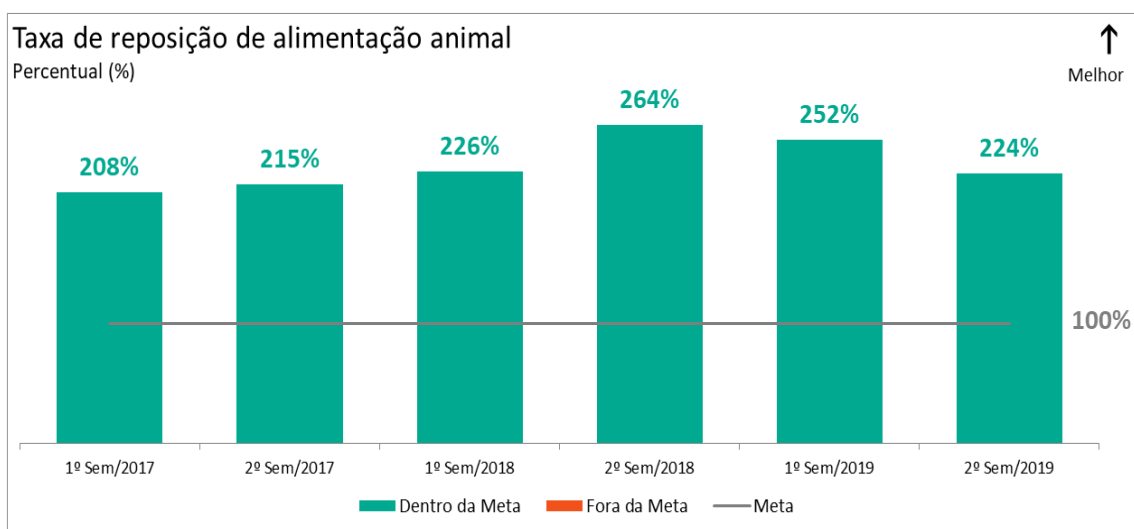


Gráfico 2. Taxa de reposição de alimentação animal (janeiro/2020). Gráfico Semestral. Fonte: UST-BDD-001-00_BDAGRO_200209.xlsx

Fotos



Foto relacionada à: Reestruturação produtiva na propriedade E060 – Zilmar Neto em Barra Longa/MG - janeiro/2020.



Foto relacionada à: Atividades de assistência técnica e extensão rural (ATER) no território de Mariana e Alto Rio Doce – janeiro/2020.



Foto relacionada à: Operação de adubação de cobertura (silvicultura) na propriedade E105 – José Maurício Pereira da Silva em Rio Doce/MG – janeiro/2020.



Foto relacionada à: Construção de infraestruturas rurais simples (porteiros) na propriedade E077 – Darci Humberto de Castro em Barra Longa/MG – janeiro/2020.

PG018 Desenvolvimento e Diversificação Econômica

Eixo Pessoas e Comunidades

Objetivo

Adotar estratégias que contribuam para o desenvolvimento econômico da região e a redução da dependência da atividade minerária, estimulando o surgimento de novas indústrias/negócios baseadas em alternativas tecnológicas e sustentáveis, promovendo uma maior integração produtiva da população, conforme cláusulas 129 e 130 do Termo de Transação e Ajustamento de Conduta - TTAC.

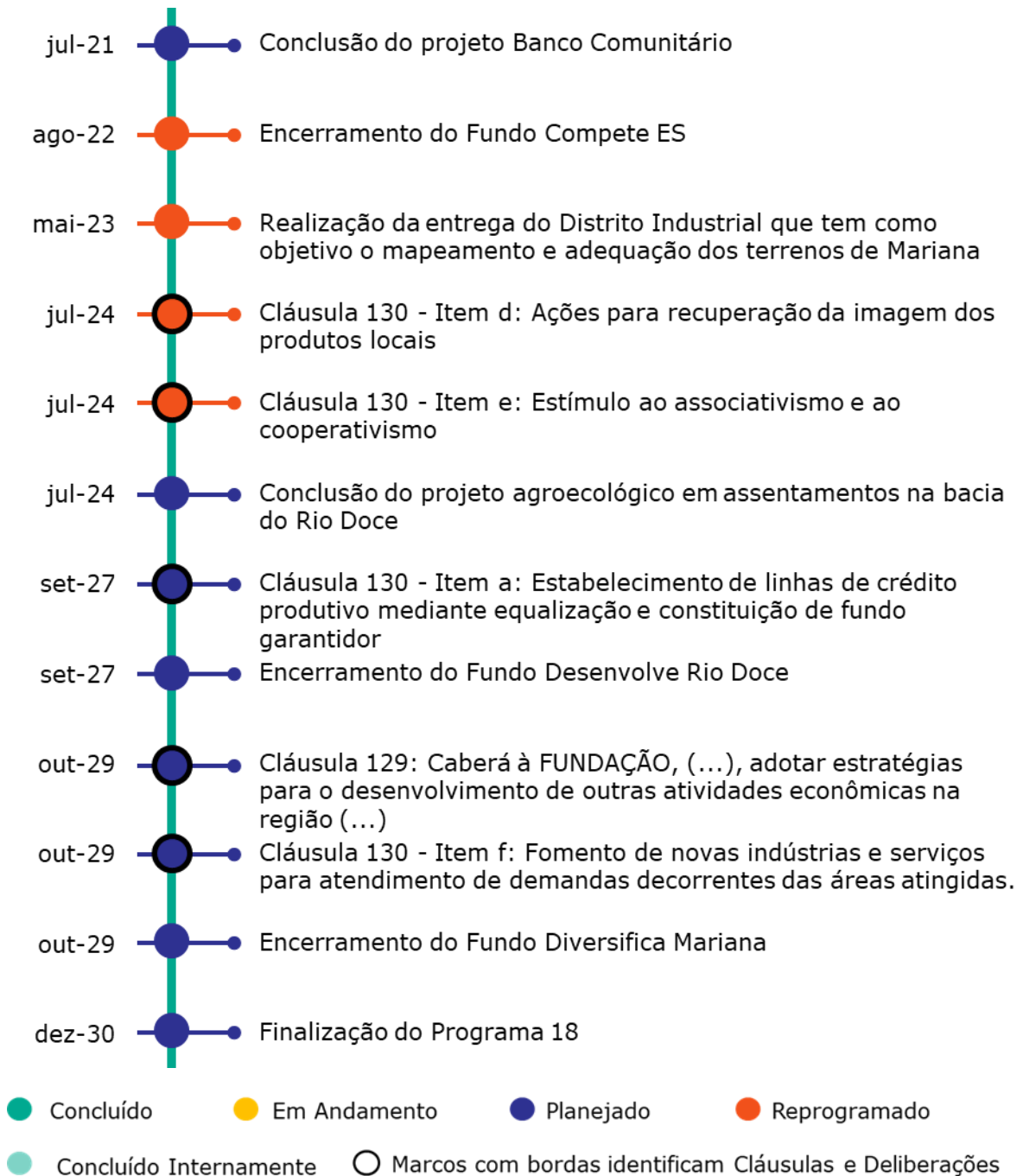
Cláusulas do TTAC: 130 – Item c – Concluída internamente; 129, 130 – Itens a, b, d, e, f – Em andamento.

Deliberações que impactam escopo e prazo: 109 e 163 – Concluídas internamente.

Marcos do Programa







Entregas e fatos relevantes do mês

Inteligência de Mercado

- Entrega da metodologia de inteligência de negócio para a prefeitura de Mariana/MG. A metodologia é composta pelo índice de desenvolvimento municipal e pesquisa qualitativa, identificação de setores com maior potencial para atração de investimentos, potencial de atração de investimentos e recomendações e proposta de valor. (Fonte: P18-RLD-001-00_Entrega 1 - Fundação Renova - Índice de Desenvolvimento e Pesquisa Qualitativa_200205.pdf; P18-RLD-002-00_Entrega 2 e 3 - Fundação Renova - Seleção de Setores e Potencial de Atração_200205.pdf; P18-RLD-003-00_Entrega 4 - Proposta de Valor - Fundação Renova_200205.pdf).

Promoção de Negócios Coletivos Sociais

- Início das capacitações presenciais aos projetos selecionados no 2º edital em parceria com a *BrazilFoundation*, no território de Sem-Peixe/MG a Baixo Guandu/ES. As capacitações são em temas de gestão, planejamento financeiro, estratégia e *marketing*. (Fonte: P18-RLM-001-00_SUP-RLA-BMM-014-19-480001537_RP_22_01_2020_200205.pdf).

Cadeia do Leite

- As atividades de planejamento da cadeia do leite serão excluídas pois o projeto está em fase de replanejamento e construção de interface com a área de Uso Sustentável da Terra.

Próximas entregas

Georreferenciamento e Plano Diretor

- Entrega das propostas de revisão e atualização do plano diretor de Mariana/MG. Esta entrega refere-se ao Marco “Conclusão do serviço de georreferenciamento e plano diretor em Mariana”.

Promoção de Negócios Coletivos Sociais

- Concluir as capacitações presenciais aos 10 projetos selecionados no 2º edital em parceria com a *BrazilFoundation*. Esta entrega refere-se ao Marco “Encerramento do 2º Edital para promoção de negócios coletivos sociais (*BrazilFoundation*)”.

Desafios

- Infraestrutura para atração de negócios deficiente no município de Mariana/MG, o que dificulta a atração de novas empresas para o município;
- Tendência de crescimento de demandas socioeconômicas, sobretudo relacionadas à geração de emprego e renda nos municípios da área de atuação da Fundação Renova, que podem sobrecarregar a capacidade operacional do programa;
- Maior dificuldade para o estabelecimento de parcerias institucionais para implementação de projetos em função da complexidade dos processos internos da Fundação Renova e magnitude dos mesmos.

Indicadores/Grandes Números

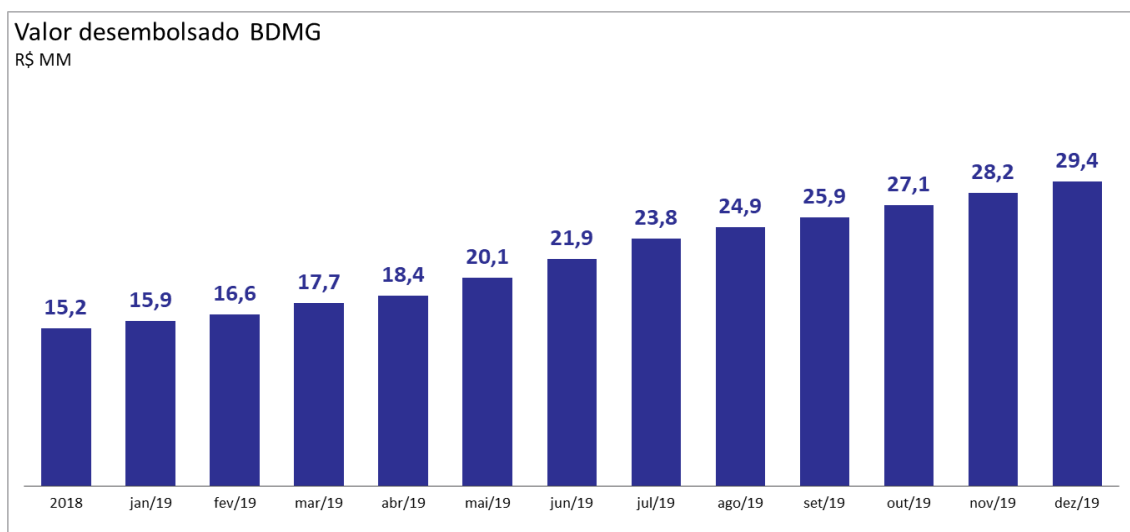


Gráfico 1. Valor desembolsado BDMG. (dezembro/2019). Gráfico Acumulado. Fonte: P18-RLD-004-00_Relatório Renova Dezembro Final_200205.docx

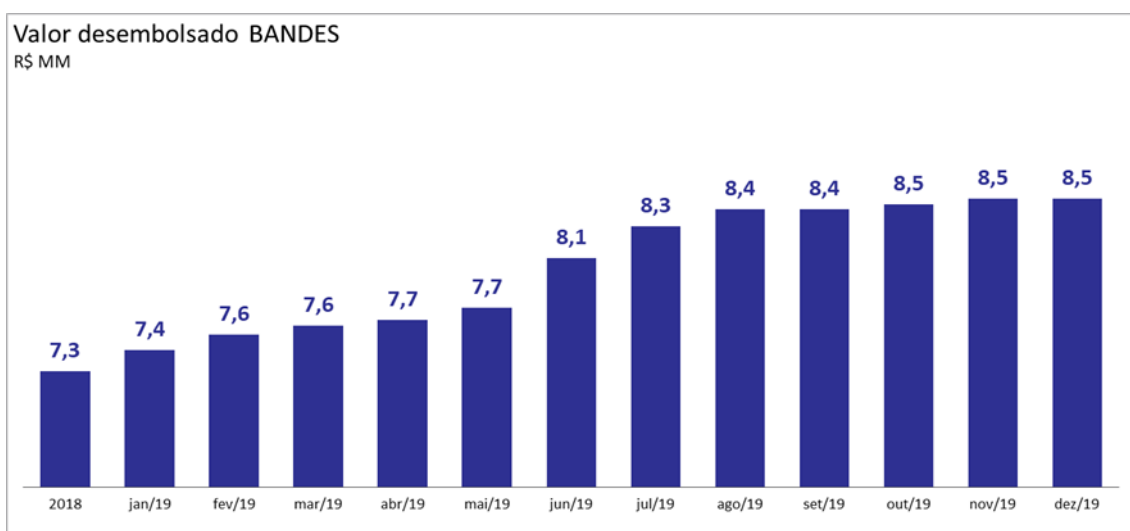


Gráfico 2. Valor desembolsado BANDES. (dezembro/2019). Gráfico Acumulado. Fonte: P18-RLD-005-00_11 - Relatório Renova 07-01-2020_200205.pdf

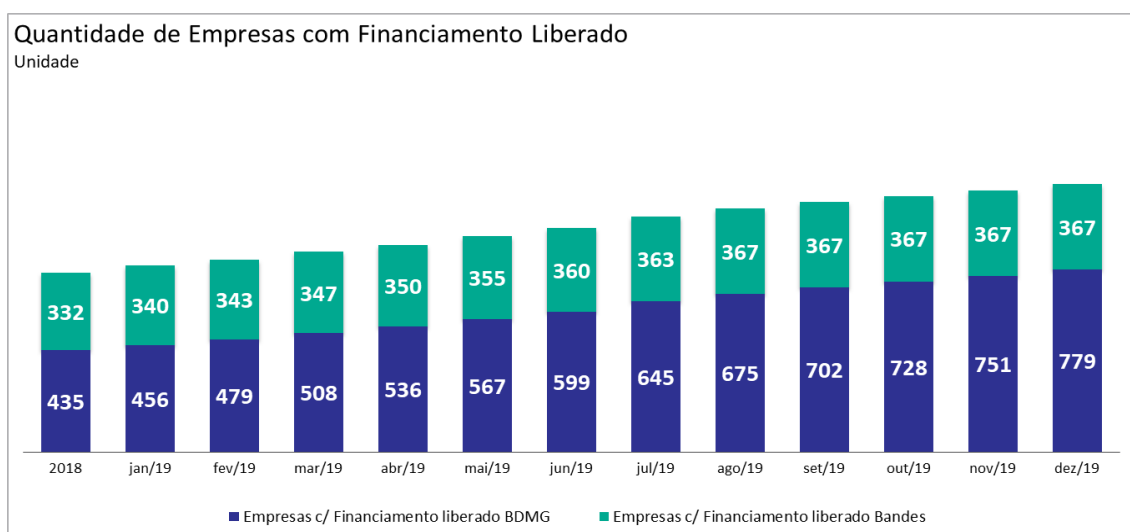


Gráfico 3. Quantidade de empresas com financiamento liberado BDMG e BANDES. (dezembro/2019). Fonte: P18-RLD-004-00_Relatório Renova Dezembro Final_200205.docx e P18-EML-001-00_Relatório Desenvolve Rio Doce - Dezembro2019_200205.msg

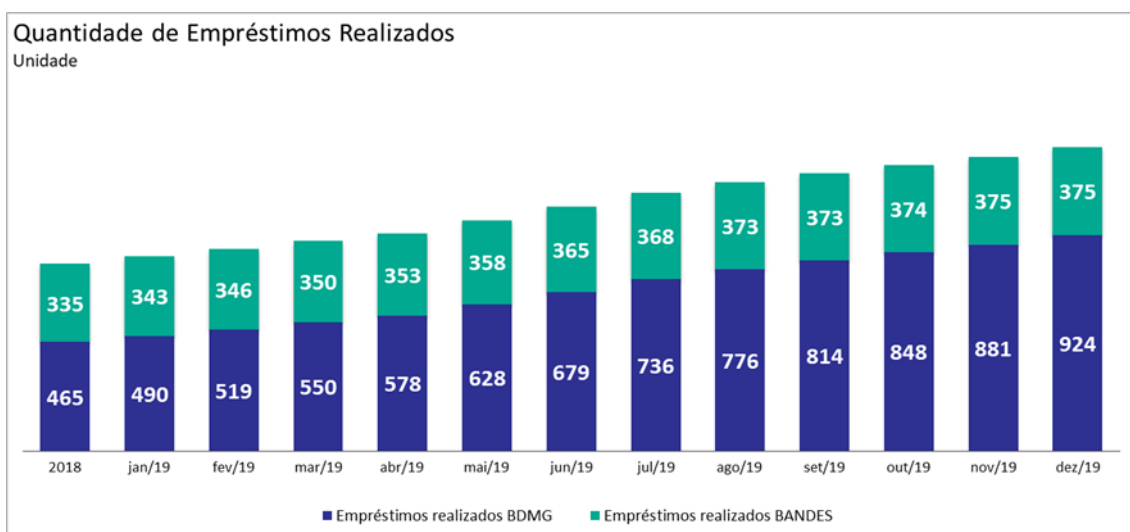


Gráfico 4. Quantidade de empréstimos realizados. (dezembro/2019). Fonte: P18-RLD-004-00_Relatório Renova Dezembro Final_200205.docx e P18-RLD-005-00_11 - Relatório Renova 07-01-2020_200205.pdf

Até a data de fechamento do material não foram recebidos os dados atualizados para o mês de janeiro de 2020.

PG019 Recuperação de Micro e Pequenos Negócios

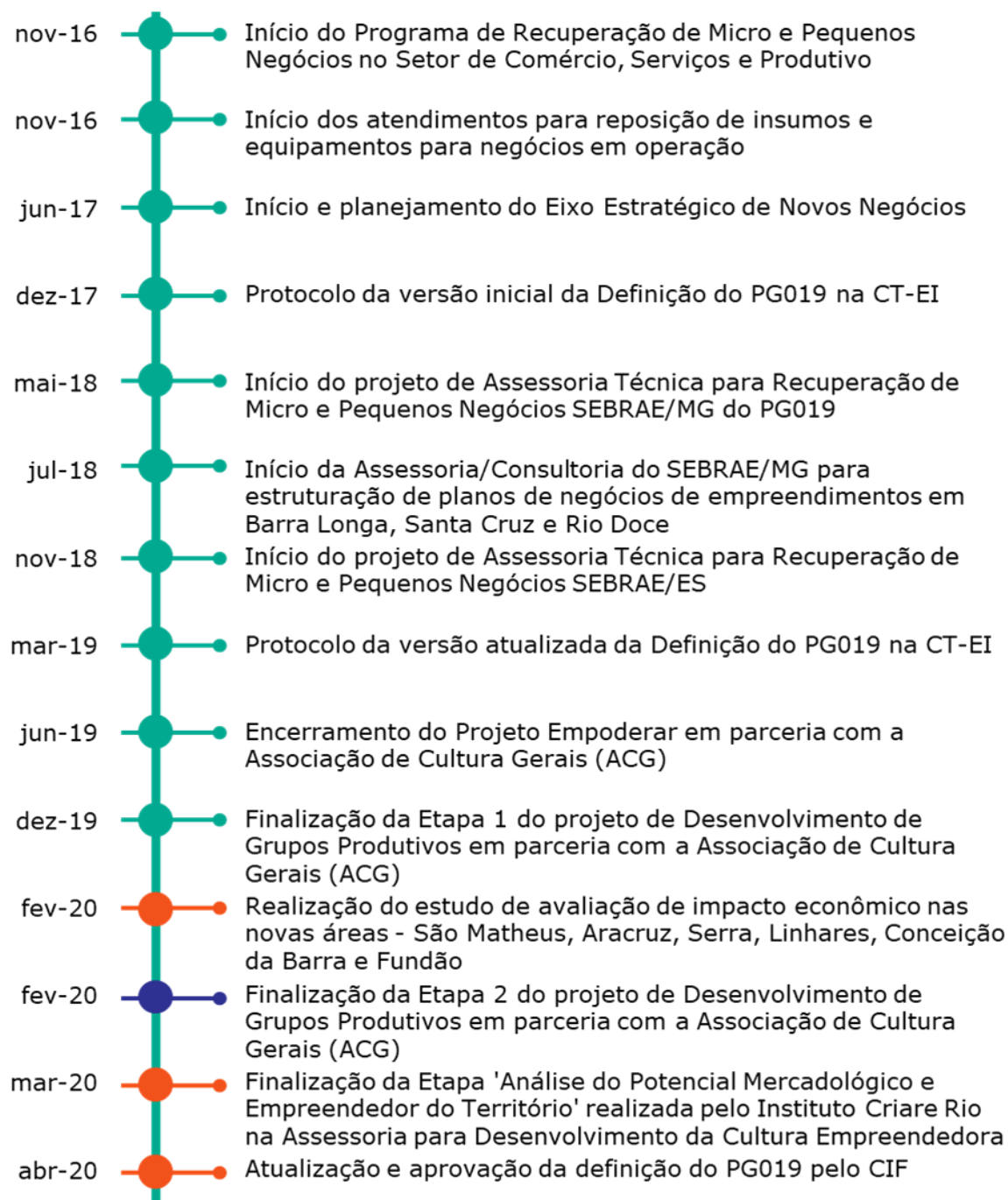
Eixo Pessoas e Comunidades

Objetivo

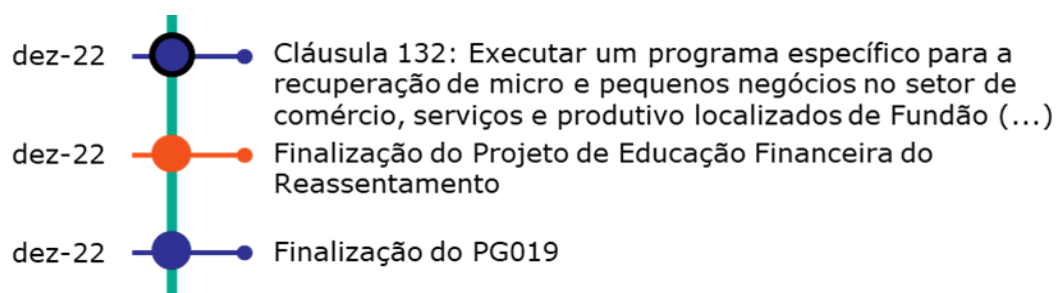
Elaborar e executar um programa específico para a recuperação de micro e pequenos negócios no setor de comércio, serviços e produtos, localizados de Fundão até Candonga em MG, e Regência e Povoação no ES, áreas diretamente atingidas pelo EVENTO.

Cláusulas do TTAC: 132 - *Caput*, 132 - Item 2, 133 - Em andamento.

Marcos do Programa







- Concluído
 ● Em Andamento
 ● Planejado
 ● Reprogramado
○ Concluído Internamente
 ○ Marcos com bordas identificam Cláusulas e Deliberações

A *timeline* apresentada reflete o avanço dos eixos da antiga definição do PG019. Os novos eixos do programa foram definidos e os marcos serão deslocados para eles posteriormente.

Entregas e fatos relevantes

Definição do Programa

- Protocolada a versão atualizada do documento de definição do PG019 em resposta à Deliberação nº 342. (Fonte: Definição do Programa).

Desenvolvimento da Cultura Empreendedora

- Entrega dos certificados das capacitações aos participantes das comunidades de Bento Rodrigues/MG e Paracatu de Baixo/MG. (Fonte: Desenvolvimento da Cultura Empreendedora);
- Apresentação da Etapa 3 do projeto Assessoria para Desenvolvimento da Cultura Empreendedora, em parceria com o Instituto Criare Rio, para as comunidades de Bento Rodrigues/MG e Paracatu de Baixo/MG. (Fonte: Desenvolvimento da Cultura Empreendedora).

Desenvolvimento de Grupos Produtivos

- Realizadas as oficinas de precificação de produtos com grupos produtivos de Mariana/MG e Barra Longa/MG referentes a etapa de Sensibilização da Meta 2 do projeto de Desenvolvimento de Grupos Produtivos, em parceria com a Associação de Cultura Gerais. (Fonte: Desenvolvimento de Grupos Produtivos);
- Realizado encontro com produtores no distrito de Padre Viegas, em Mariana/MG como uma das etapas de formação do Coletivo Padre Viegas. O encontro é referente à etapa de Imersão em Profundidade da Meta 1 do projeto de Desenvolvimento de Grupos Produtivos, em parceria com a Associação de Cultura Gerais. (Fonte: Desenvolvimento de Grupos Produtivos);

- Realizadas visitas aos grupos produtivos FAM (Feira de Artes e Ateliê de Mariana), Movimento Renovador, Feira Marte e Mães da Colina de Mariana/MG, com o estilista e consultor Ronaldo Fraga com o objetivo de selecionar produtos chave, indicar novos produtos e estabelecer os próximos passos a serem desenvolvidos pelos grupos. As visitas são referentes à etapa Redesenhar as Ofertas da Meta 2 do projeto de Desenvolvimento de Grupos Produtivos, em parceria com a Associação de Cultura Gerais. (Fonte: Desenvolvimento de Grupos Produtivos).

Próximas entregas

- Realizar encontros referentes à etapa Encontros de Tomada de Decisão da Meta 2 do projeto de Desenvolvimento de Grupos Produtivos, em parceria com a Associação de Cultura Gerais. Esta entrega refere-se ao Marco "Finalização da Etapa 2 do projeto de Desenvolvimento de Grupos Produtivos em parceria com a Associação de Cultura Gerais (ACG)";
- Realizar 1ª mentoria do Plano de Vida através da Etapa 3 do projeto Assessoria para Desenvolvimento da Cultura Empreendedora, em parceria com o Instituto Criare Rio. Esta entrega refere-se ao Marco "Finalização da Etapa 'Empreendedorismo em Ação' realizada pelo Instituto Criare Rio na Assessoria para Desenvolvimento da Cultura Empreendedora";
- Realizar 1º encontro coletivo para estruturação dos Planos de Negócios através da Etapa 3 do projeto Assessoria para Desenvolvimento da Cultura Empreendedora, em parceria com o Instituto Criare Rio. Esta entrega refere-se ao Marco "Finalização da Etapa 'Empreendedorismo em Ação' realizada pelo

Instituto Criare Rio na Assessoria para Desenvolvimento da Cultura Empreendedora”;

- Realizar 2º encontro coletivo para estruturação dos Planos de Negócios através da Etapa 3 do projeto Assessoria para Desenvolvimento da Cultura Empreendedora, em parceria com o Instituto Criare Rio. Esta entrega refere-se ao Marco “Finalização da Etapa 'Empreendedorismo em Ação' realizada pelo Instituto Criare Rio na Assessoria para Desenvolvimento da Cultura Empreendedora”;
- Realizar 1ª rodada coletiva de Aprendizagem através da Etapa 3 do projeto Assessoria para Desenvolvimento da Cultura Empreendedora, em parceria com o Instituto Criare Rio. Esta entrega refere-se ao Marco “Finalização da Etapa 'Empreendedorismo em Ação' realizada pelo Instituto Criare Rio na Assessoria para Desenvolvimento da Cultura Empreendedora”;
- Entrega dos relatórios parciais da pesquisa de campo de base primária e secundária referentes à Análise do Potencial Mercadológico e Empreendedor do Território do projeto Assessoria para Desenvolvimento da Cultura Empreendedora, em parceria com o Instituto Criare Rio. Esta entrega refere-se ao Marco “Finalização da Etapa 'Análise do Potencial Mercadológico e Empreendedor do Território' realizada pelo Instituto Criare Rio na Assessoria para Desenvolvimento da Cultura Empreendedora”.

Desafios

- Promover o engajamento dos atingidos para garantir maior participação e continuidade nos projetos propostos pelo programa PG019.

Indicadores/Grandes Números

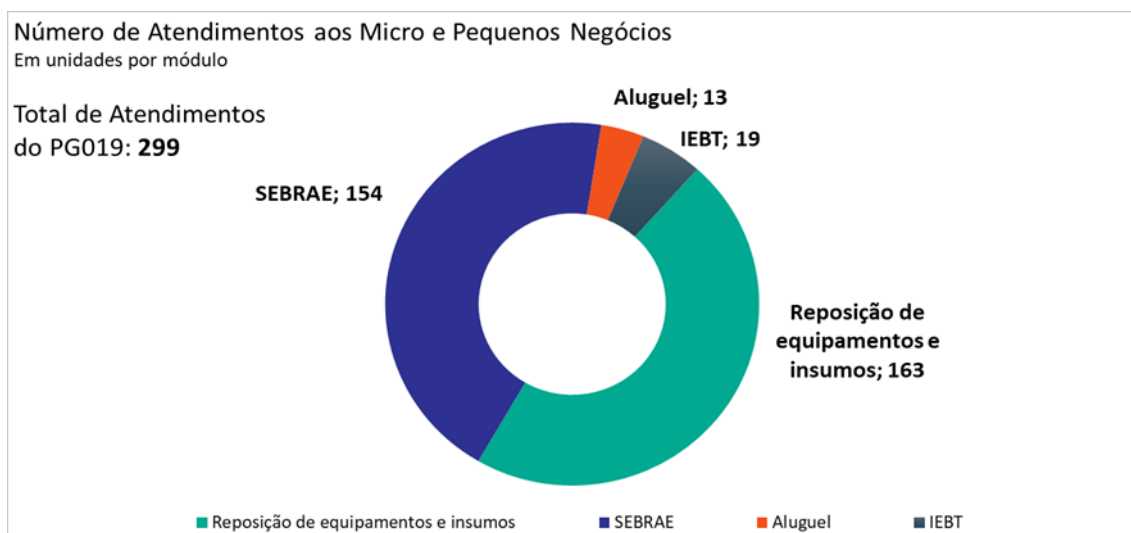


Gráfico 1. Número de atendimentos finalizados a micro e pequenos negócios. Gráfico Acumulado. Fonte: P19-BDD-000-00_Base de Atendimentos_200207.xlsx.

O indicador de números de atendimentos está em revisão pelo programa. Dessa forma, o número exposto refere-se a dezembro/2019.

Nota-se que a soma dos atendimentos por módulo (349) ultrapassa a quantidade total de atendimentos (299). O motivo dessa diferença é que um atingido pode receber mais de um tipo de atendimento, em mais de um estabelecimento, caso possua.

PG020 Estímulo à Contratação Local

Eixo Pessoas e Comunidades

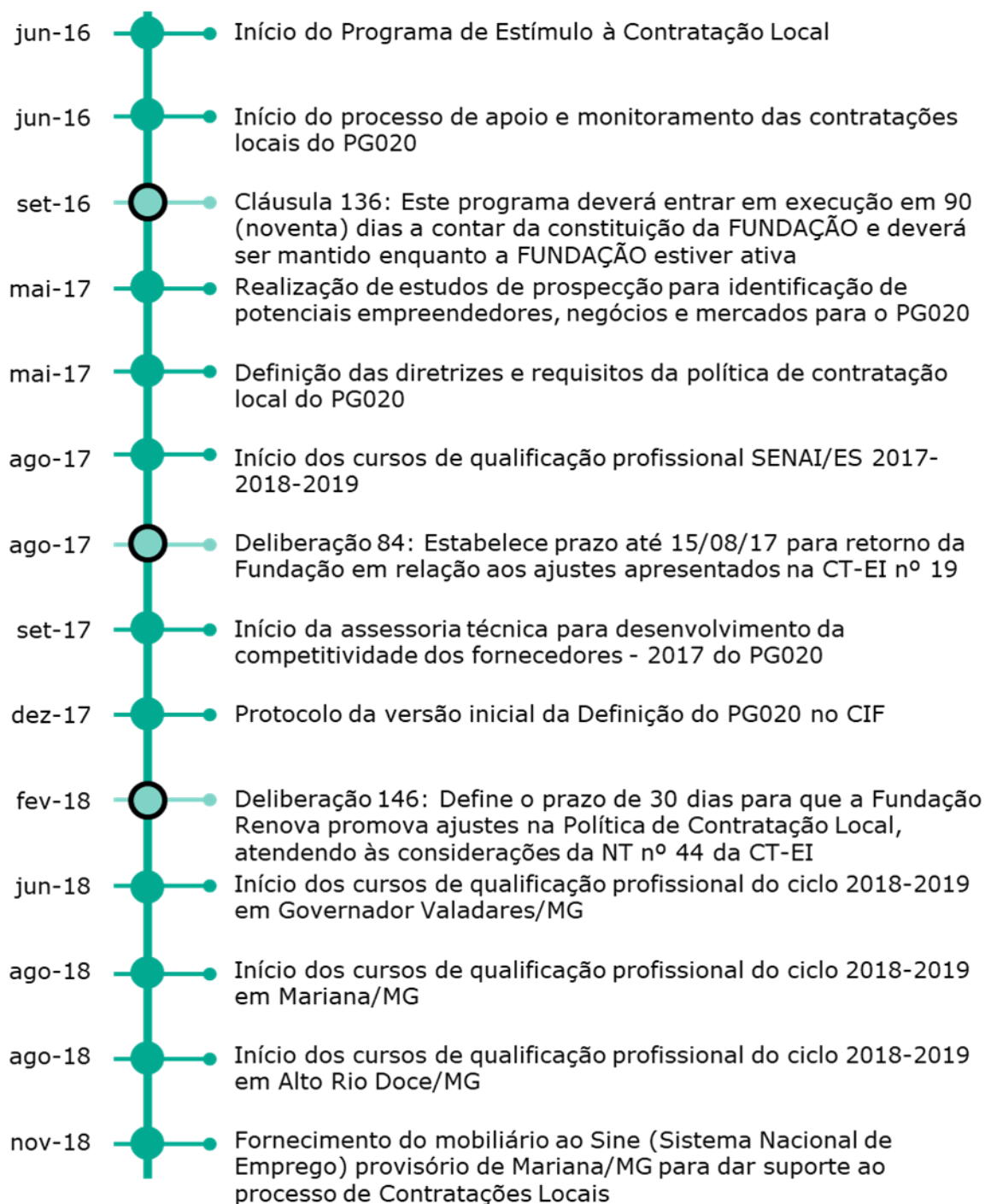
Objetivo

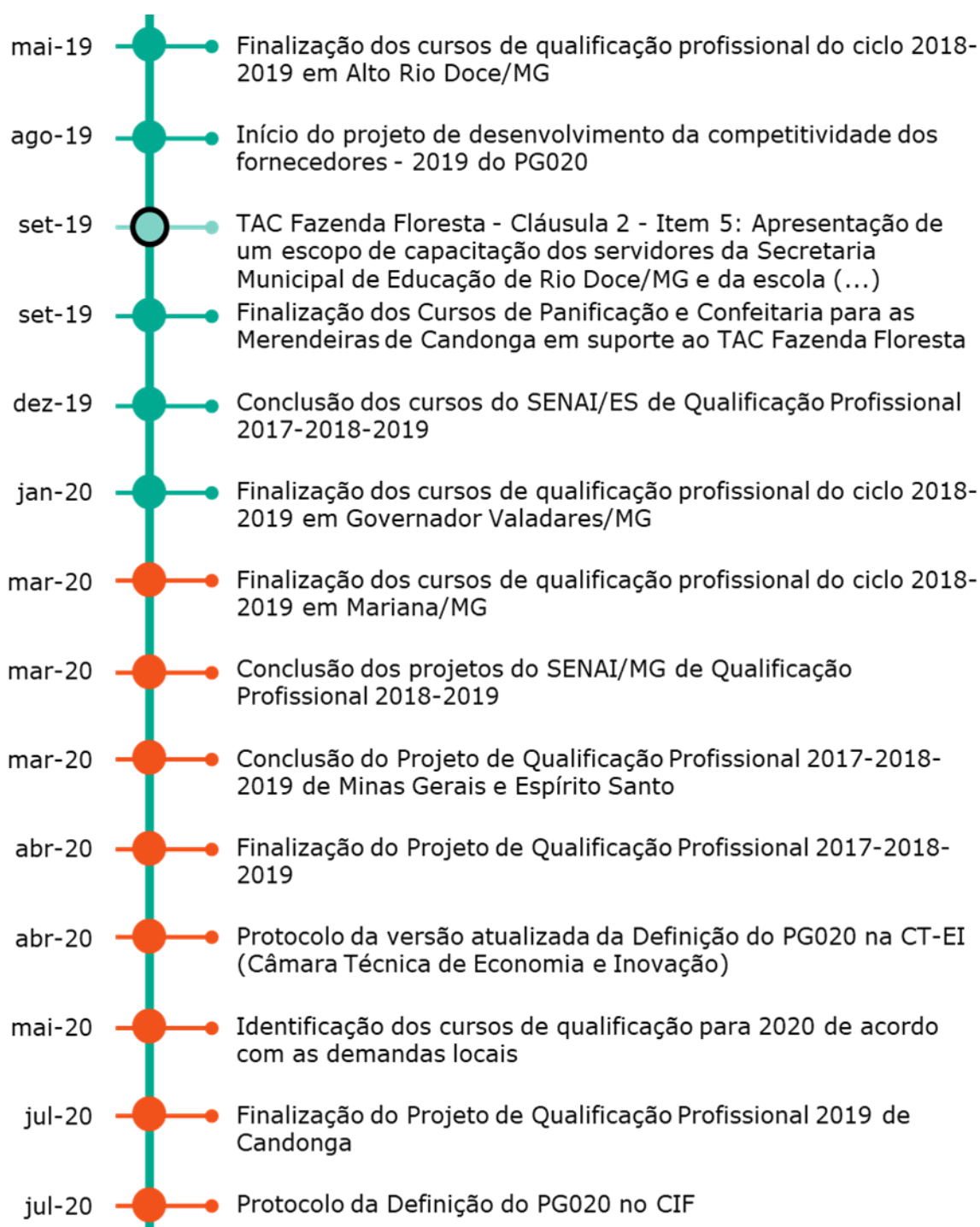
Estabelecer e executar um processo de priorização de contratação local, com ênfase na população atingida, visando capacitar e estimular o uso da força de trabalho e redes de fornecedores locais para as ações que forem desenvolvidas de Fundação a Regência, conforme cláusulas 134 a 136 do TTAC.

Cláusulas do TTAC: 134 – Em andamento; 136 – Concluída internamente.

Deliberações que impactam escopo e prazo: 84 e 146 – Concluídas internamente.

Marcos do Programa







- Concluído ● Em Andamento ● Planejado ● Reprogramado
- Concluído Internamente ○ Marcos com bordas identificam Cláusulas e Deliberações

Entregas e fatos relevantes

Qualificação Profissional

- Finalizado o curso Montagem de Padrão Elétrico Residencial em Mariana/MG para 25 alunos, com carga horária de 37 horas e realizado pelo SENAI MG. (Fonte: Qualificação Profissional);
- Finalizado o curso Noções de Elétrica Predial em Mariana/MG para 38 alunos, com carga horária de 80 horas e realizado pelo SENAI MG. (Fonte: Qualificação Profissional).

Assessoria Técnica Desenvolvimento de Fornecedores

- Realizadas as palestras “Saúde e Segurança para Fornecedores de Produtos e Serviços”, do ciclo 3, para as empresas participantes do projeto Desenvolvimento de Fornecedores em Mariana/MG e em Governador Valadares/MG. (Fonte: Assessoria Técnica Desenvolvimento de Fornecedores);
- Realizados os seminários “Segurança do Trabalho no Dia a Dia: desafios e oportunidades”, do ciclo 3, para as empresas participantes do projeto Desenvolvimento de Fornecedores em Mariana/MG e em Governador Valadares/MG. (Fonte: Assessoria Técnica Desenvolvimento de Fornecedores);
- Realizadas as assistências do ciclo 2 para as empresas participantes do projeto Desenvolvimento de Fornecedores em Mariana/MG e em Governador Valadares/MG. (Fonte: Assessoria Técnica Desenvolvimento de Fornecedores).

Projeto Compre Produtos dos Atingidos

- Realizadas compras de produtos de fornecedores atingidos. (Fonte: Compre Produtos dos Atingidos).

Próximas entregas

- Realizar palestras e seminários do ciclo 4 para as empresas participantes do projeto Desenvolvimento de Fornecedores em Minas Gerais. Esta entrega refere-se ao Marco “Conclusão da execução da Assessoria Técnica de Desenvolvimento do Fornecedor 2019 em Minas Gerais”;
- Realizar palestras e seminários do ciclo 1 para as empresas participantes do projeto Desenvolvimento de Fornecedores no Espírito Santo. Esta entrega refere-se ao Marco “Conclusão da execução da Assessoria Técnica de Desenvolvimento do Fornecedor 2019 no Espírito Santo”;
- Iniciar as assistências do ciclo 1 para as empresas participantes do projeto Desenvolvimento de Fornecedores no Espírito Santo. Esta entrega refere-se ao Marco “Conclusão da execução da Assessoria Técnica de Desenvolvimento do Fornecedor 2019 no Espírito Santo”.

Desafios

- Compatibilizar todos os acordos, Ações Civas Públicas e Termos de Ajustamento de Conduta que estipulam metas para a contratação local entre si;

- Promover cursos de qualificação que sejam de interesse da população atingida e condizente com as potencialidades locais de geração de emprego e renda.

Indicadores/Grandes Números

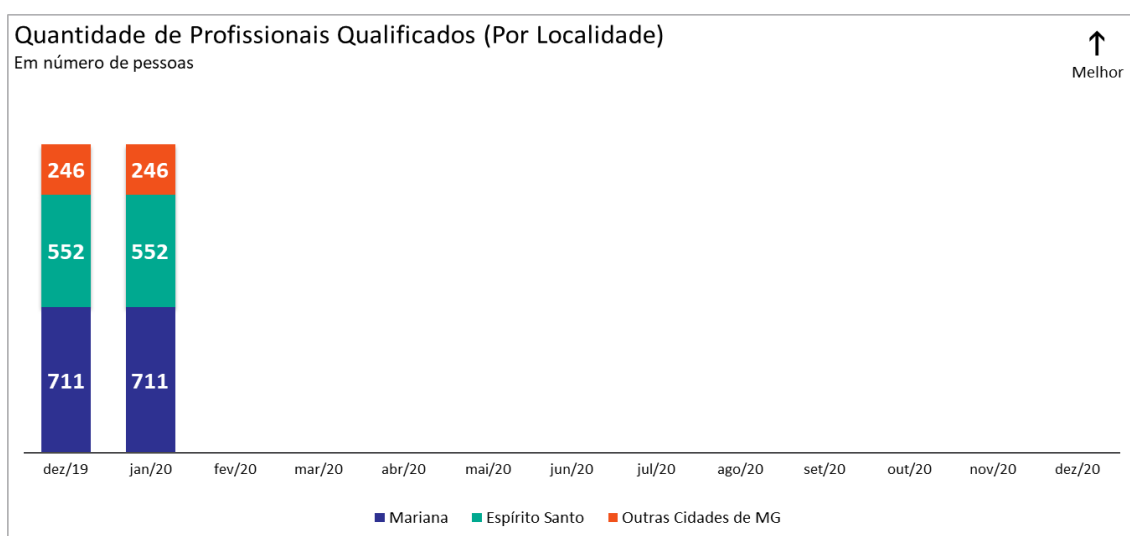


Gráfico 1. Quantidade de alunos qualificados nos cursos de qualificação profissional por localidade. Gráfico Acumulado. Fonte: P20-PCG-010-00_Qualificação MDO_200205.xlsm.

O indicador acima manteve-se constante em janeiro pois o relatório de medição não foi recebido em tempo até a elaboração deste relatório.

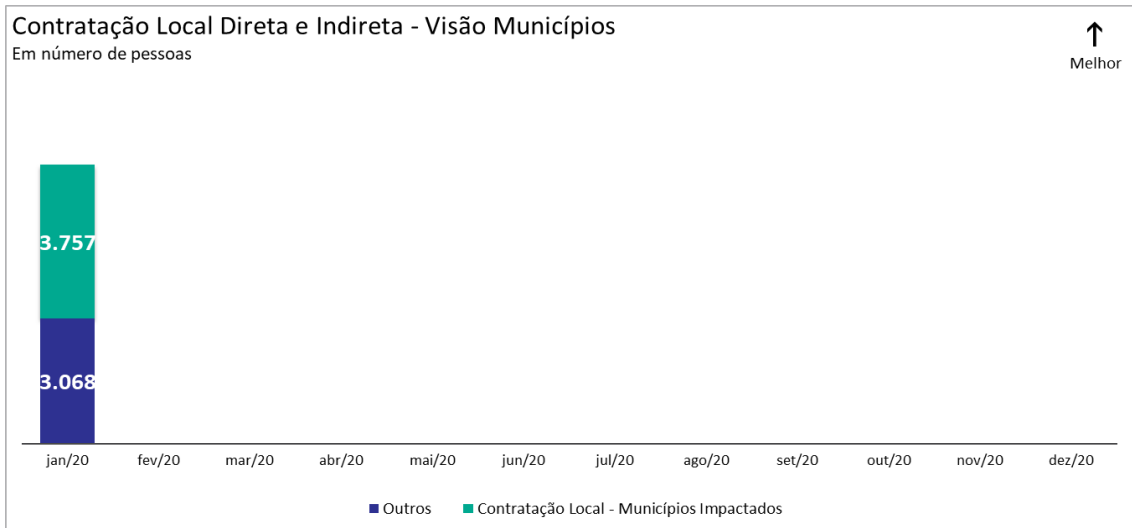


Gráfico 2. Contratação Local Direta e Indireta (Visão Municípios). Gráfico Mensal. Fonte: P20-BDD-027-00_MDO Local Direta_200207.xlsx e P20-BDD-028-00_MDO Local Indireta_200205.xlsm.

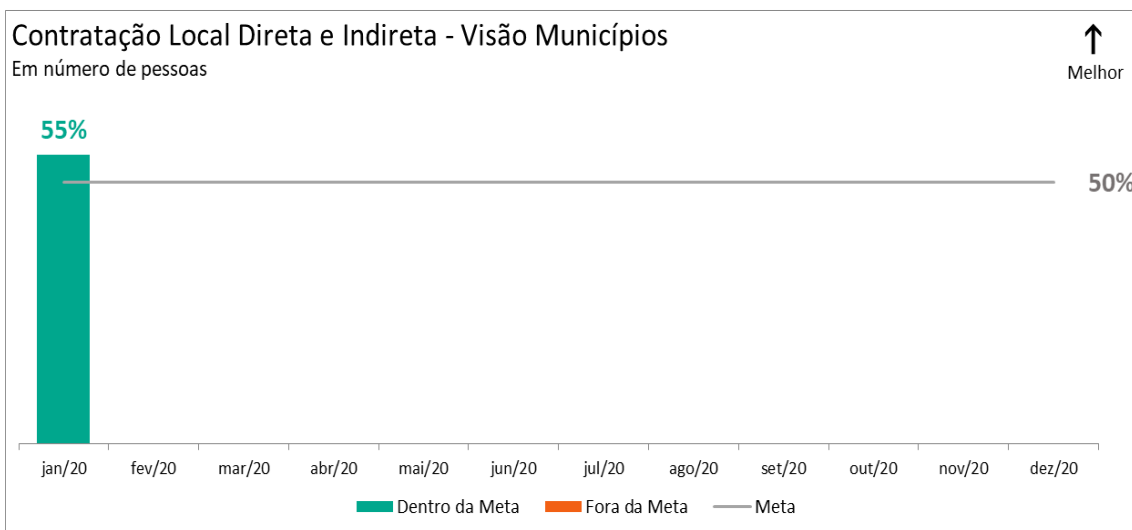


Gráfico 3. Contratação Local Direta e Indireta (Visão Municípios). Gráfico Mensal. Fonte: P20-BDD-027-00_MDO Local Direta_200207.xlsx e P20-BDD-028-00_MDO Local Indireta_200205.xlsm.

Metodologia de cálculo: número de empregos diretos e indiretos gerados nos municípios impactados / número total de empregos diretos e indiretos gerados pela Fundação Renova.

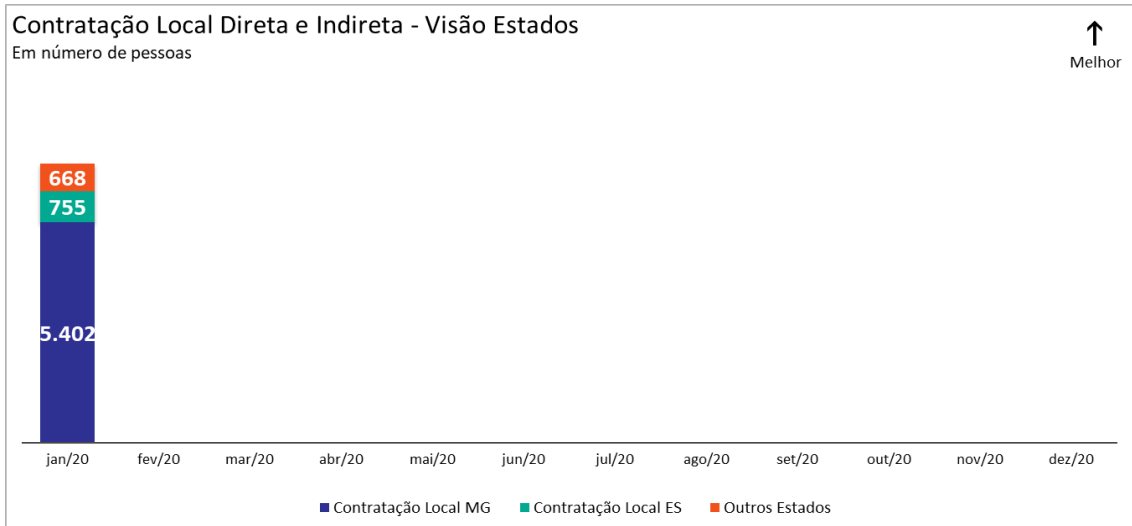


Gráfico 4. Contratação Local Direta e Indireta (Visão Estados). Gráfico Mensal. Fonte: P20-BDD-027-00_MDO Local Direta_200207.xlsx e P20-BDD-028-00_MDO Local Indireta_200205.xlsm.

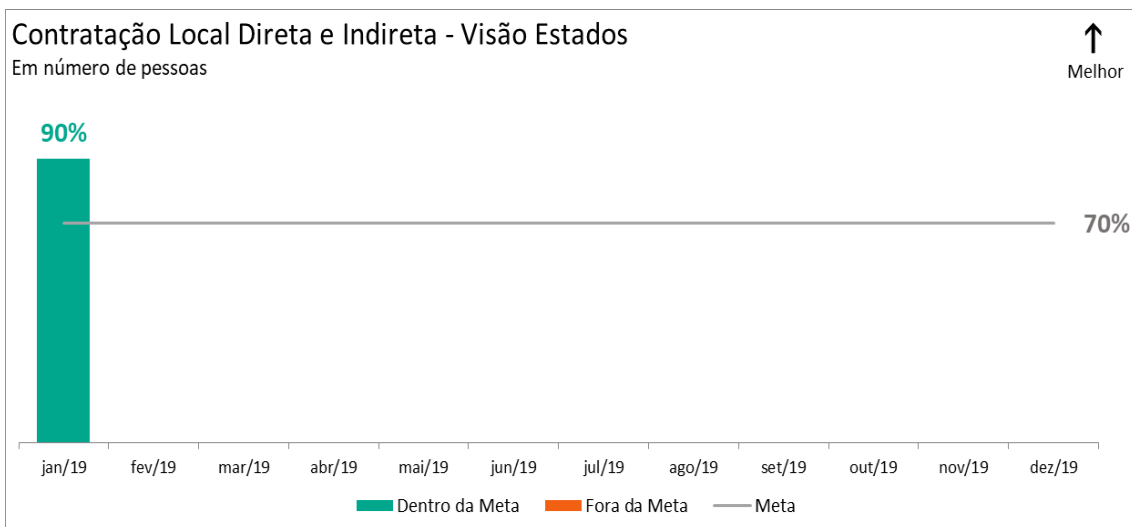


Gráfico 5. Contratação Local Direta e Indireta (Visão Estados). Gráfico Mensal. Fonte: P20-BDD-027-00_MDO Local Direta_200207.xlsx e P20-BDD-028-00_MDO Local Indireta_200205.xlsm.

Metodologia de cálculo: número de empregos diretos e indiretos gerados nos estados impactados / número total de empregos diretos e indiretos gerados pela Fundação Renova.

PG021 Auxílio Financeiro Emergencial

Eixo Pessoas e Comunidades

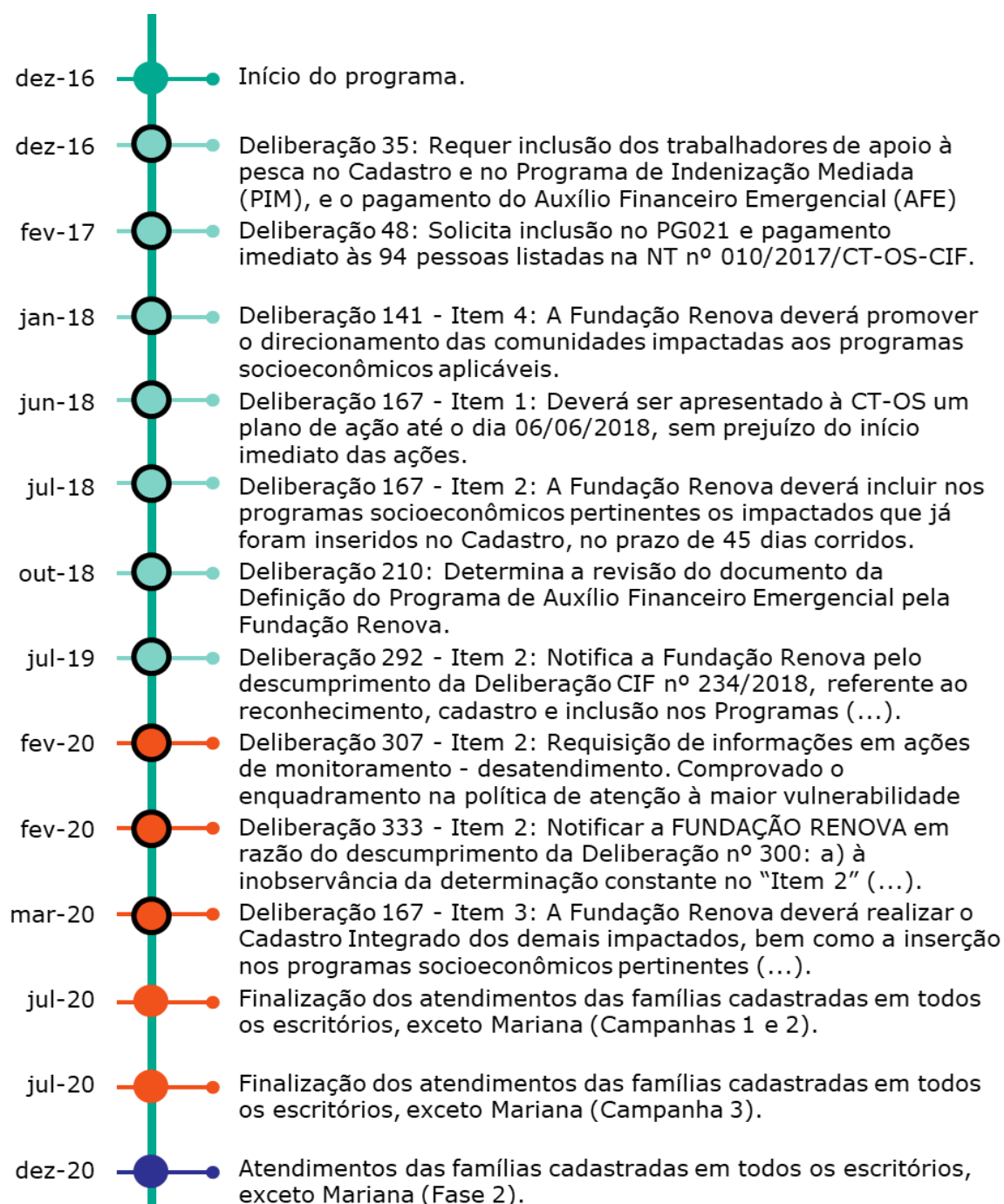
Objetivo

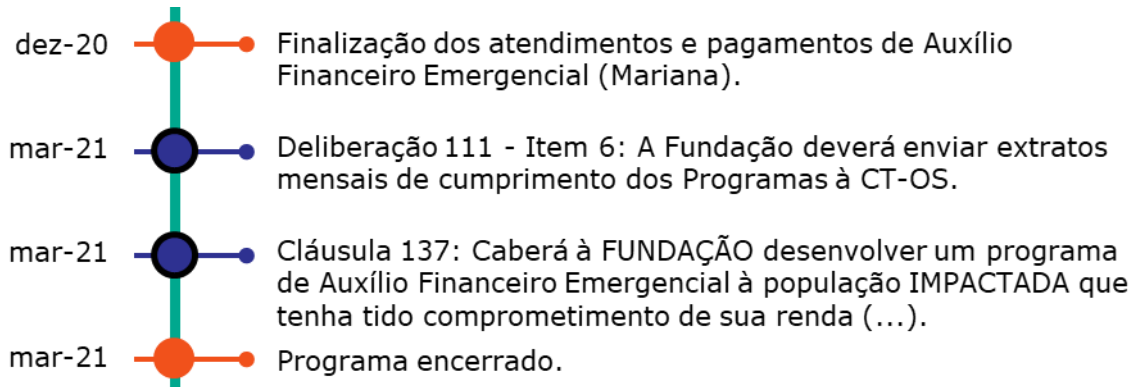
O programa tem como objetivo conceder auxílio financeiro mensal à população impactada que tenha tido comprometimento de sua renda em razão de interrupção comprovada, nos termos da Cláusula 21 do TTAC, de suas atividades produtivas ou econômicas em decorrência do evento, até o restabelecimento das condições para retomada das atividades produtivas ou econômicas.

Cláusula do TTAC: 137 – Planejada.

Deliberações CIF que impactam escopo e prazo: 35, 48, 141 - Item 4, 167 - Itens 1 e 2, 210, 292 – Item 2 – Concluídas internamente; 111- Item 6 – Em andamento; 333 - Item 2, 307 - Item 2 e 167 - Item 3 - Reprogramadas.

Marcos do Programa





- Concluído ● Em Andamento ● Planejado ● Reprogramado
- Concluído Internamente ○ Marcos com bordas identificam Cláusulas e Deliberações

Entregas e fatos relevantes do mês

- Atualmente há 14.679 auxílios pagos, com 32.982 pessoas assistidas pelo Programa, entre titulares e dependentes. (Fonte: P021-ANG-000-00_@Janeiro 2020 - Dados por Cidade_200127.xlsx);
- Inclusão de 293 novos auxílios em janeiro/2020. (Fonte: P021-ANG-000-00_@Janeiro 2020 - Dados por Cidade_200127; P021-ANG-000-00_@Dezembro 2019 - Dados por Cidade_200108).

Próximas entregas

- Previsão de incluir cerca de 20 novos titulares de Auxílio Financeiro Emergencial (AFE) em fevereiro/2020. Esta entrega refere-se aos marcos “Finalização dos atendimentos e pagamentos de Auxílio Financeiro Emergencial (Mariana)”, “Finalização dos atendimentos das famílias cadastradas em todos os escritórios exceto Mariana (Campanhas 1 e 2)” e “Finalização dos atendimentos das famílias cadastradas em todos os escritórios exceto Mariana (Campanha 3)”.

Desafios

Devido à natureza processual do programa, os desafios apresentados a seguir se manterão até seu devido tratamento:

- Falta de documentação de residência na época do evento, ausência de comprovações e evidências de perda de renda e ausência de outros documentos;

- Localização dos atingidos que recebem AFE da época emergencial para realização do cadastro integrado da Fundação.

Indicadores/Grandes Números

Os indicadores do PG021 que foram implementados e estão em medição, bem como suas respectivas metas, encontram-se apresentados na tabela a seguir:

Tabela 2. Indicadores do Programa 021. Fonte: Definição do Programa.

CLASSE	INDICADOR	FÓRMULA DE CÁLCULO
Eficiência	I01	$\frac{\text{(Número de pessoas que efetivamente receberam AFE no mês de referência)}}{\text{(Número total de pessoas que efetivamente deveriam receber AFE no mês de referência)}}$
Eficácia	I02	$\frac{\text{(Número de pessoas elegíveis que recebem AFE)}}{\text{(Número de pessoas elegíveis ao AFE)}}$

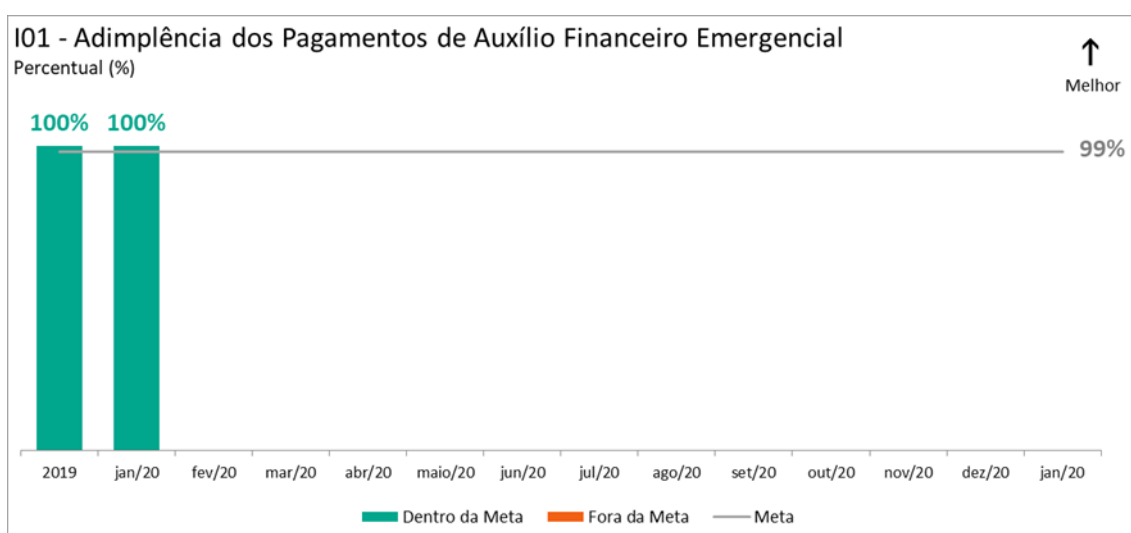


Gráfico 1. Adimplência dos Pagamentos de Auxílio Financeiro Emergencial. Gráfico Acumulado. Fonte: P021-ANG-000-00_@Janeiro 2020 - Dados por Cidade_200127.xlsx.

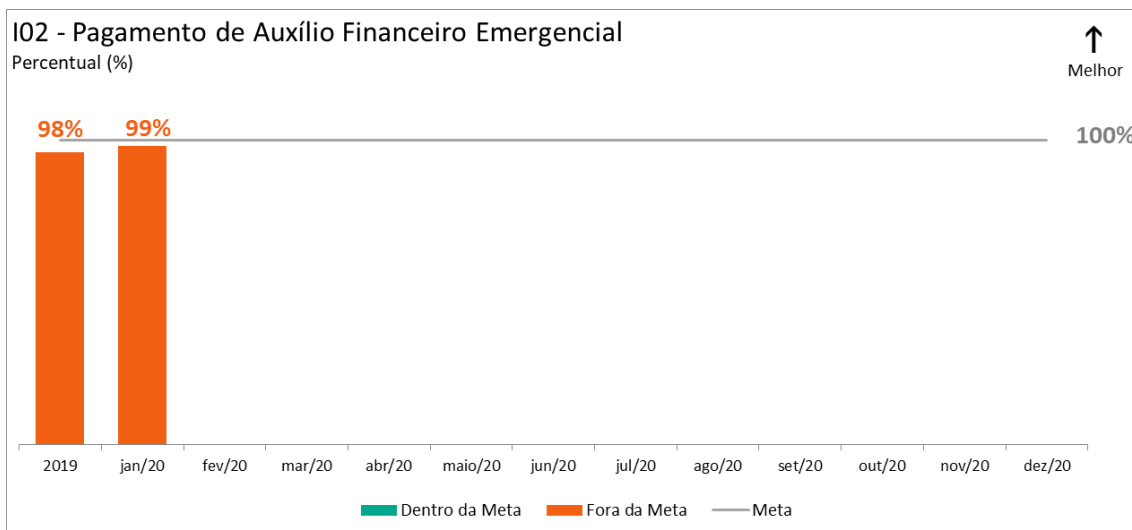


Gráfico 2. Pagamento de Auxílio Financeiro Emergencial. Gráfico Acumulado. Fonte: P021-ANG-000-00_@Janeiro 2020 - Dados por Cidade_200127; P021-EML-000-00_Base de Pagamentos JaneiroFevereiro 2020_200113.xlsx.

O indicador “I02 -Pagamento de Auxílio Financeiro Emergencial” apresentou desvio em relação a meta. **Causa:** Descasamento temporal entre a análise recorrente de elegibilidade e o pagamento dos titulares. O programa realiza análise de elegibilidade para inclusão/exclusão de dependentes e titulares de forma recorrente. Para os novos elegíveis, o pagamento se dará no período seguinte, acarretando o desvio.

Contramedida: Não se aplica.

O Programa realiza o acompanhamento do número de titulares que recebem o Auxílio Financeiro Emergencial, contabilizando as campanhas 1, 2, 3 e Mariana. A evolução deste número é apresentada no gráfico abaixo:

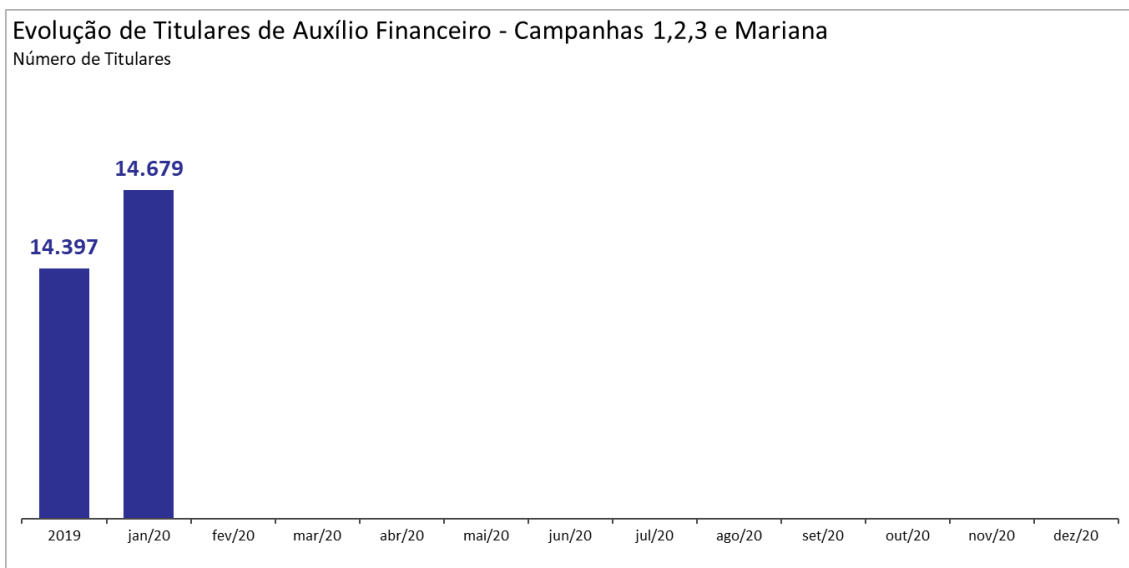


Gráfico 3. Evolução do número de titulares AFE campanha 1,2,3 e Mariana. Gráfico Acumulado. Fonte: P021-ANG-000-00_@Janeiro 2020 - Dados por Cidade_200127.xlsx

PG023 Manejo de Rejeitos

Eixo Terra e Água

Objetivo

Realizar estudos de identificação e de avaliação detalhada da área ambiental 1 (áreas abrangidas pela deposição de rejeitos nas calhas e margens dos rios Gualaxo do Norte, Carmo e Doce, considerando os respectivos trechos de seus formadores e afluentes, bem como as regiões estuarinas, costeiras e marinha na porção impactada pelo rompimento da Barragem de Fundão). Realizar o manejo de rejeitos decorrentes do rompimento, conforme resultados dos estudos previstos neste programa, considerando os fatores ambientais, sociais e econômicos da região.

Cláusulas do Termo de Transação e de Ajustamento de Conduta (TTAC): 150, 151, 152, 153, 157 e 180 – Em andamento.

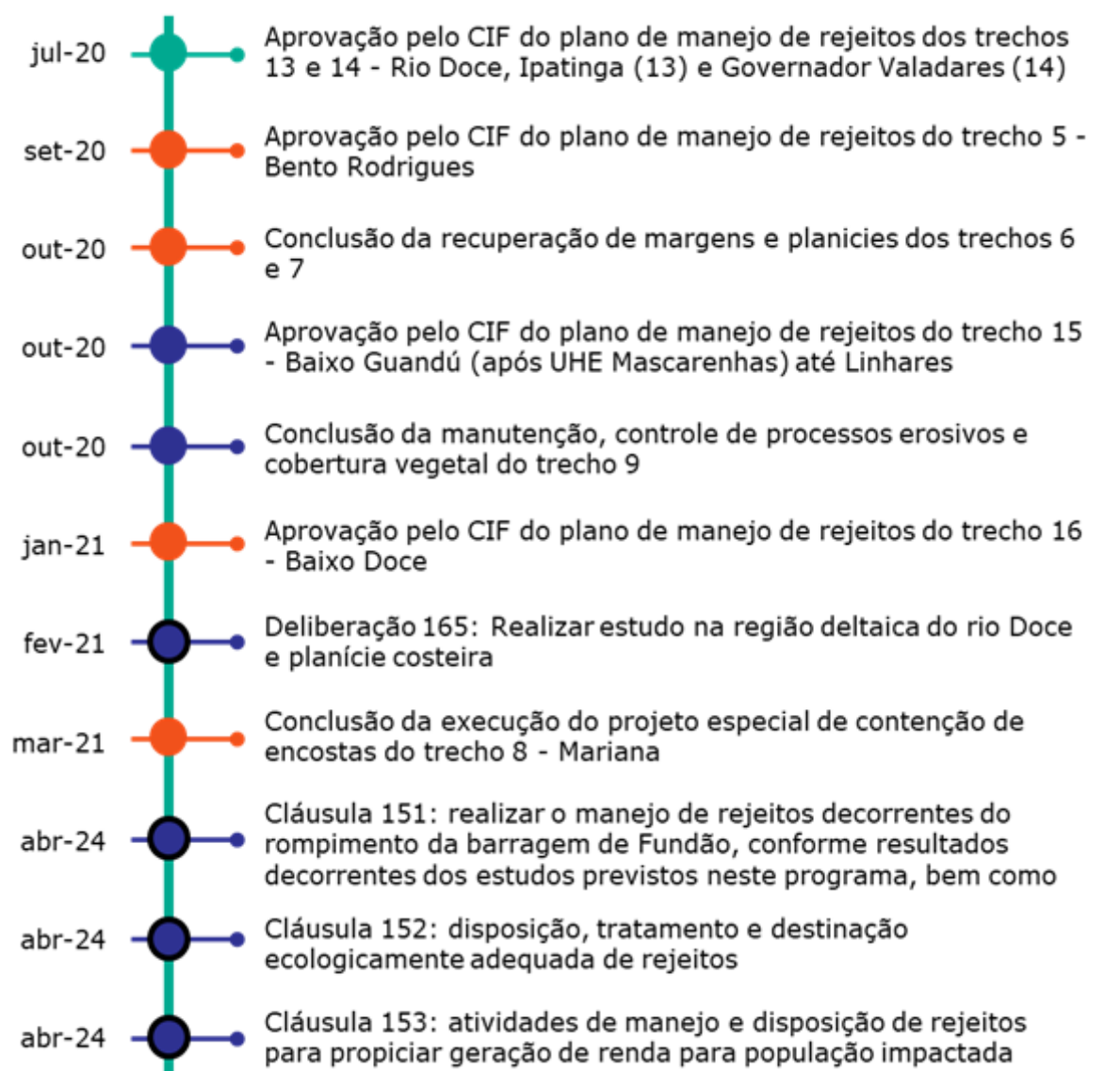
Deliberações que impactam escopo e prazo: 86, 164, 165, 173 e 245 – Concluída internamente; 194, 222, 273 e 285 – Em andamento; 80 e 261 – Atrasada.

Marcos do Programa









- Concluído ● Em Andamento ● Planejado ● Reprogramado
- Concluído Internamente ○ Marcos com bordas identificam Cláusulas e Deliberações

Entregas e fatos relevantes

Plano de Manejo de Rejeitos

- Em 24/01/2020, foi protocolado na Câmara Técnica de Gestão de Rejeitos e Segurança Ambiental o relatório da Campanha 3 de monitoramento do Projeto Piloto de Renaturalização dos trechos 6 e 7. (Fonte: P23-EML-002-00_ACP 69758 61 2015 4 01 3400_200131.msg).

Gestão da Qualidade do Ar

- Em 20/01/2020, foram protocolados os relatórios de análises químicas e morfológicas, referentes aos períodos de janeiro de 2018 a março de 2019 e agosto de 2018 a abril de 2019. Esse estudo visa caracterizar química e morfológicamente as partículas inaláveis, para subsidiar a aplicação do modelo receptor de balanço químico de massa. (Fonte: P38-OFI-005-00_Análises químicas e morf_200131.pdf).

Gestão de Áreas Contaminadas

- Em 30/01/2020, ocorreu uma reunião entre os coordenadores da Fundação Renova, para definir a estratégia de abordagem do projeto de Gestão Ambiental Integrada à Saúde e Meio Ambiente (GAISMA), após validação judicial. Além disso, foi apresentada a metodologia da GAISMA, bem como a definição dos prazos acordados em ACP. (Fonte: P23-LSP-002-00_lista reunião gaisma_200131.pdf).

Estudos complementares

- Em 08/01/2020, ocorreu a entrega do relatório final referente à execução dos estudos de viabilidade de remoção de bancos de sedimentos no Rio Gualaxo do Norte (Fonte: P23-EML-000-00_RES Entregas - bancos de sedimentos - SE23145.msg).

Próximas entregas

- Concluir a contratação da empresa responsável pela expansão da análise de risco à saúde humana e ecológico (Fase II da GAISMA).

Desafios

- Intensificação da interface com os governos, para definição conjunta do plano de ação, a partir dos resultados das análises de risco ambiental à saúde humana e ecológico;
- Realização da regularização ambiental das obras emergenciais no rejeito, uma vez que haverá processo específico por parte da Superintendência de Projetos Prioritários (SUPPRI), podendo impactar no cronograma de implantação dos Planos de Manejo de Rejeito, entre os municípios de Mariana/MG e Rio Doce/MG (Trechos 5 a 12);
- Regularização fundiária das áreas de intervenção ou atuação direta da Fundação Renova.

Indicadores/Grandes Números

Tabela 3. Indicadores (janeiro/2020). Fonte: P23-KPI-008-00_Estações - Report PM10_200131

CONCENTRAÇÃO DE POEIRA INALÁVEL – PM10 Limite superior: 40 µg/m ³ (CONAMA 491/2018)	MÉDIA PERÍODO [µg/m³]
Mariana/MG – Paracatu	26
Barra Longa/MG – Centro	25
Barra Longa/MG – Volta da Capela	19
Barra Longa/MG – Gesteira	19
Rio Doce/MG – Santana do Deserto	19

Paracatu – medição entre 01/12/18 e 31/01/20. Início da operação em 22/12/17.

Centro - medição entre 01/12/18 e 31/01/20. Início da operação em 18/02/16.

Volta da Capela - medição entre 01/12/18 e 31/01/20. Início da operação em 11/08/17.

Gesteira - medição entre 01/12/18 e 30/11/19. Início da operação em 19/05/18.

Santana do Deserto – medição entre 17/04/19 e 31/01/20. Início da operação em 17/04/19.

Fotos



Foto relacionada à: Reunião preparatória para entrada na área alvo em janeiro/2020

PG025 Programa de Recuperação da Área Ambiental

1

Eixo Terra e Água

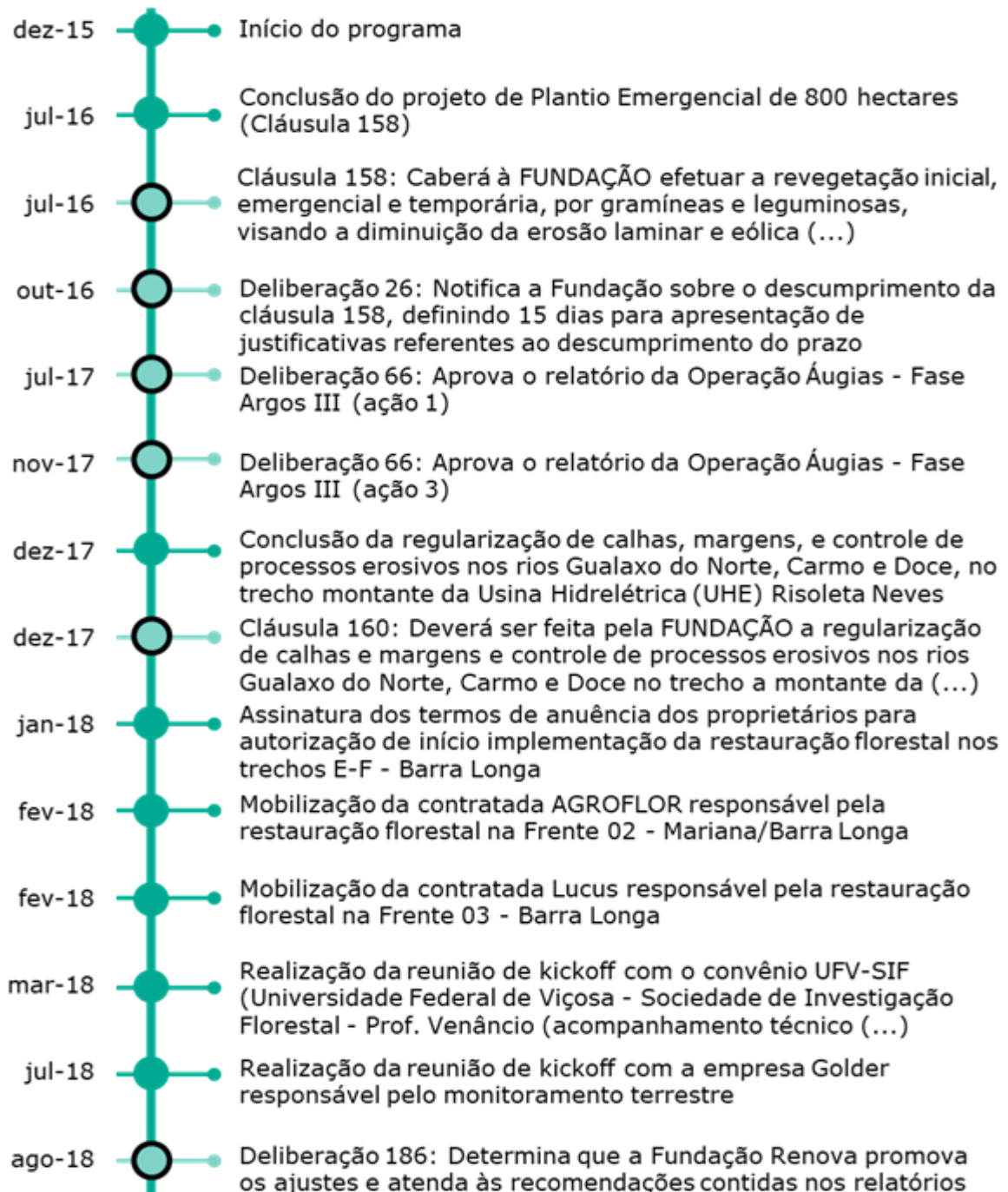
Objetivo

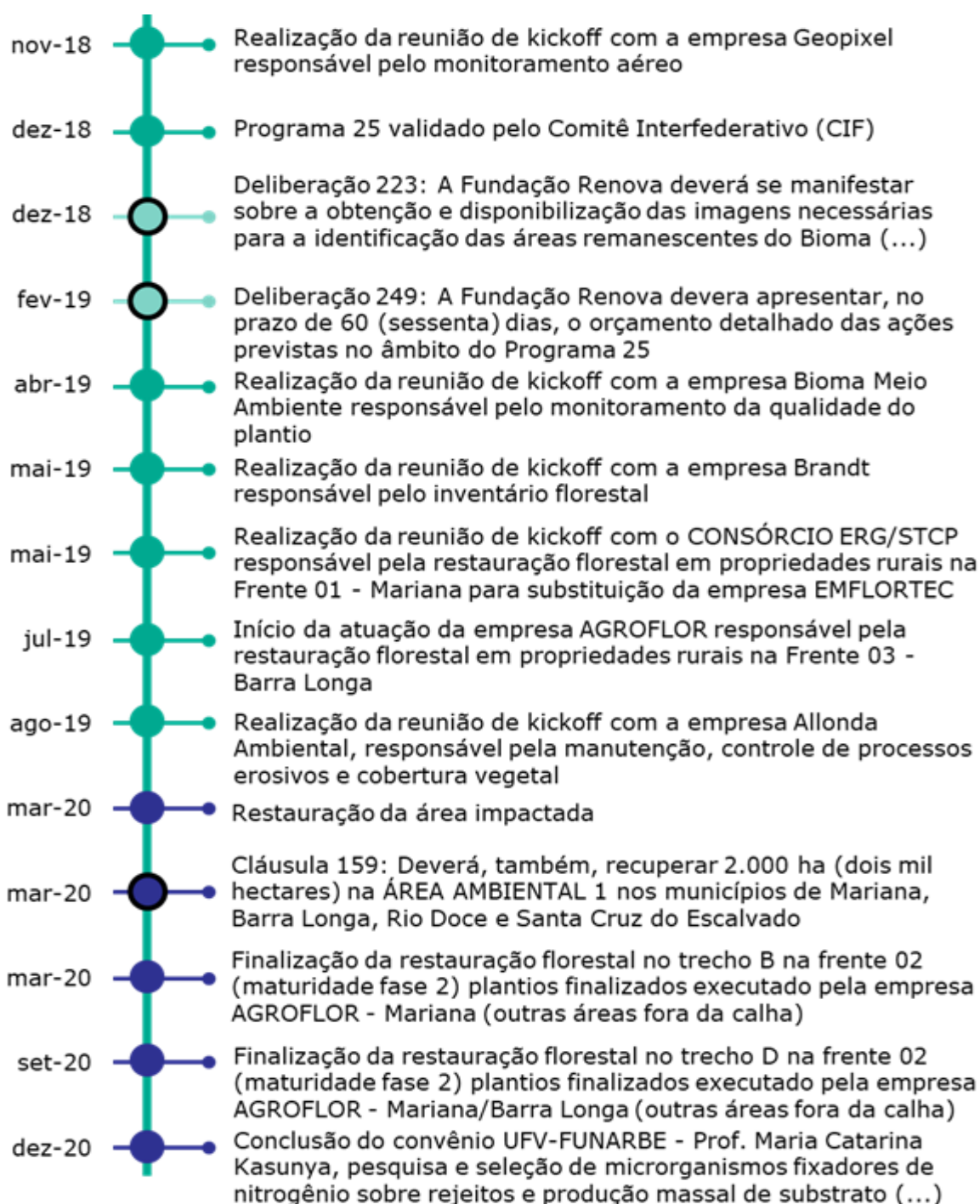
Recuperar a área diretamente impactada pelo rompimento da barragem de Fundão (ÁREA AMBIENTAL 1) nos municípios de Mariana, Barra Longa, Rio Doce, Ponte Nova e Santa Cruz do Escalvado.

Cláusulas do TTAC: 158, 160 – Concluídas internamente; 159 – Em andamento.

Deliberações que impactam escopo e prazo: 26, 66, 186, 223, 249 – Concluídas internamente.

Marcos do Programa







- Concluído ● Em Andamento ● Planejado ● Reprogramado
- Concluído Internamente ○ Marcos com bordas identificam Cláusulas e Deliberações

Entregas e fatos relevantes do mês

- Plantio de mudas nativas nas áreas impactadas no município de Mariana/MG. (Fonte: P25-EML-001-00_RL Fotográfico_200203.msg);
- Execução dos trabalhos de cercamento de Área de Preservação Permanente (APP) com objetivo de liberar área para plantio florestal nos municípios de Mariana/MG e Rio Doce/MG. (Fonte: P25-EML-001-00_RL Fotográfico_200203.msg);
- Execução de preparo de solo com objetivo de melhoria das condições físicas do terreno, para facilitar o crescimento e desenvolvimento de raízes nos municípios de Mariana/MG e Rio Doce/MG. (Fonte: P25-EML-001-00_RL Fotográfico_200203.msg);
- Apresentação em Belo Horizonte/MG do resultado dos experimentos de restauração florestal realizados e de novos experimentos implementados em áreas sob influência de rejeitos da barragem de Fundão. Esses estudos fazem parte da parceria entre a Fundação Renova e a Universidade Federal de Viçosa pelo professor Venâncio. (Fonte: UST-EVM-001-00_VENANCIO_AECOM_200123.pdf).

Próximas entregas

- Continuar os trabalhos de execução do plantio em áreas impactadas. Esta entrega refere-se ao Marco de “Restauração da área impactada”;

- Continuar os trabalhos de cercamento de APP com objetivo de liberar área para plantio florestal. Esta entrega refere-se ao Marco de “Restauração da área impactada”;
- Continuar os trabalhos de execução dos diagnósticos técnicos do plantio florestal, elaboração de projetos e execução de preparo de solo nos municípios de Mariana/MG e Barra Longa/MG. Esta entrega refere-se ao Marco de “Restauração da área impactada”;
- Continuar os trabalhos dos processos de manutenção das áreas plantadas nos municípios de Mariana/MG, Rio Doce/MG e Barra Longa/MG. Esta entrega refere-se ao Marco de “Restauração da área impactada”.

Desafios

- Hoje existem 179,9 hectares de APP impactadas em 37 propriedades com impedimentos de atuação da Fundação Renova, interferindo no escopo de área total prevista para recuperação até março/2020. Foi realizado plano de visita e de engajamento do produtor, onde foi possível realizar mapeamento das causas da não adesão. Esta lista com os motivos de cada um foi encaminhada para a Câmara Técnica de Restauração Florestal e Produção de Água (CT-Flor) no dia 05 de novembro/2019. (Fonte: P25-OFI-000-00_Minuta Ofício CTflor_191104.pdf);
- Produtores que aderiram ao programa de recuperação ambiental, porém apresentam incidência de corte de cercas, assim deixando os animais entrarem na área já protegida. (Fonte: P25-OFI-000-00_Minuta Ofício CTflor_191104.pdf);

- Interferência de gado em APP, prejudicando a sobrevivência de mudas já plantadas nas propriedades. Relatório já protocolado na Ct-Flor. (Fonte: P25-OFI-000-00_Minuta Ofício CTflor_191104.pdf).

Indicadores/Grandes Números

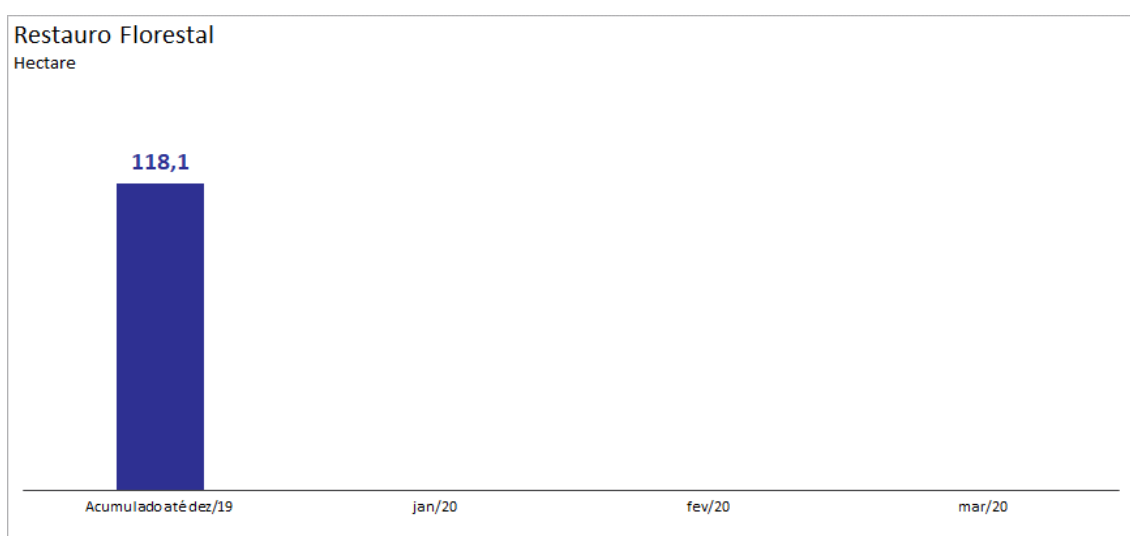


Gráfico 1. Restauo Florestal (dezembro/2019). Gráfico Mensal. Fonte: Restauo_Florestal_Executado_Area_Afetada

Até a data de fechamento do relatório, os dados de execução do restauro florestal em área impactada referentes ao mês de janeiro/2020 estavam em processo de coleta e geração.

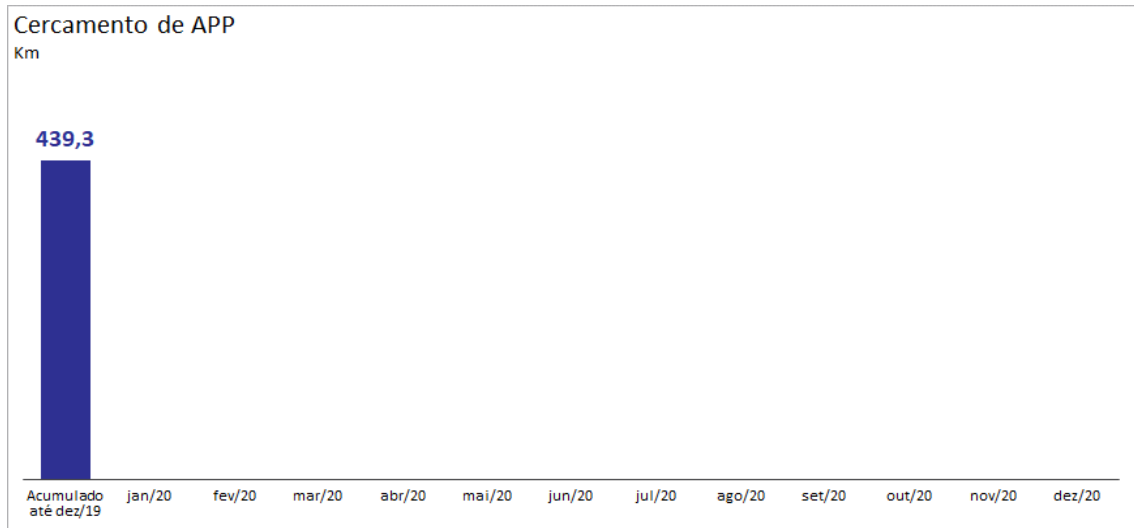


Gráfico 2. Cercamento de APP (dezembro/2019). Gráfico Mensal. Fonte: PG25_CERCAMENTO_EXECUTADO

Até a data de fechamento do relatório, os dados de cercamento de APP referentes ao mês de janeiro/2020 estavam em processo de coleta e geração.

Fotos



Foto relacionada à: Atividade de plantio em Mariana/MG – janeiro/2020.



Foto relacionada à: Calagem e adubação orgânica em Mariana/MG – janeiro/2020.



Foto relacionada à: Serviço de cercamento em Mariana/MG – janeiro/2020.



Foto relacionada à: Serviço de cercamento em Mariana/MG – janeiro/2020.



Foto relacionada à: Apresentação professor Venâncio sobre experimentos de restauração florestal sobre rejeitos em Belo Horizonte/MG – janeiro/2020.

PG026 Programa de Recuperação de Áreas de Preservação Permanente (APPs) e Recargas Hídricas

Eixo Terra e Água

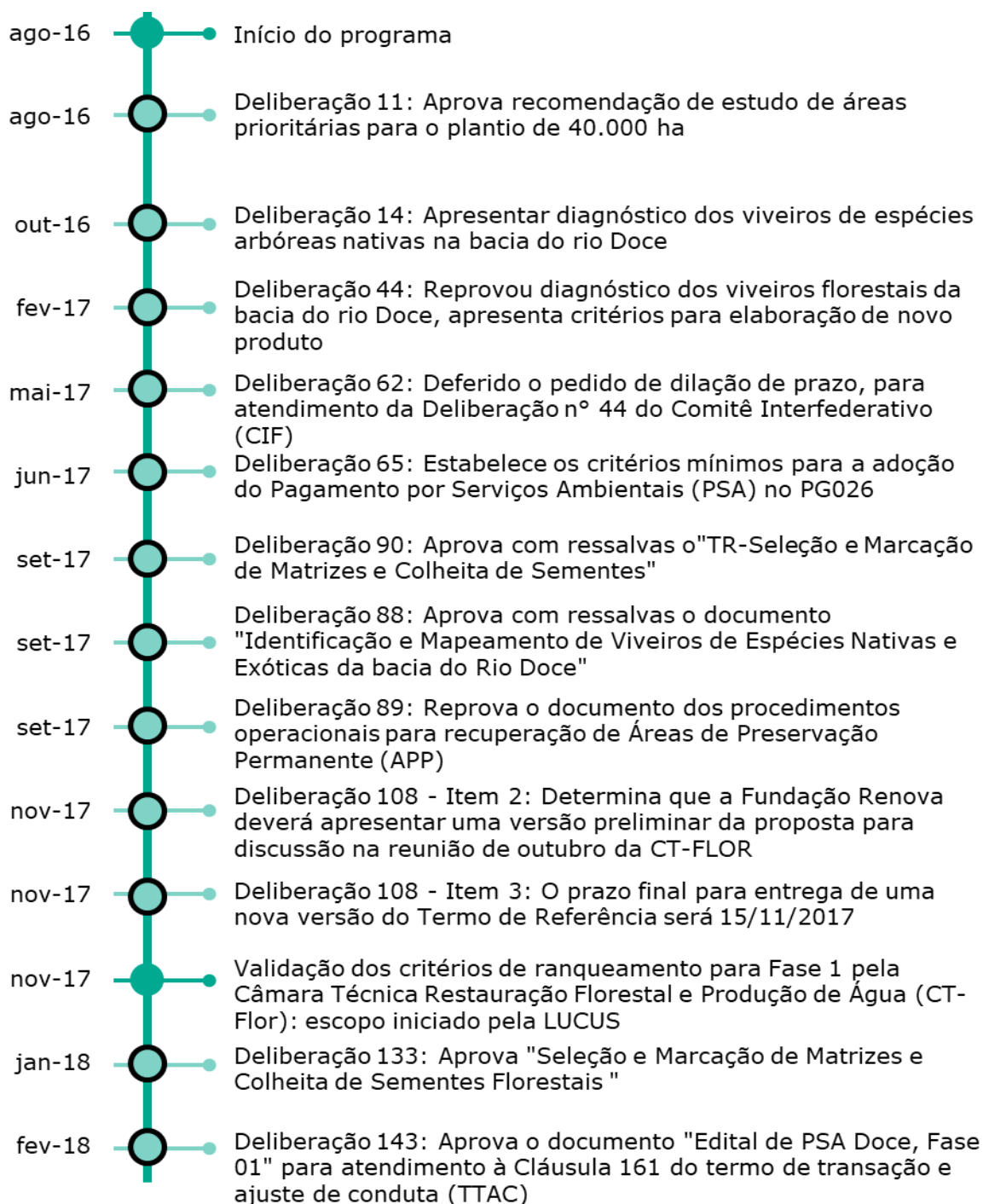
Objetivo

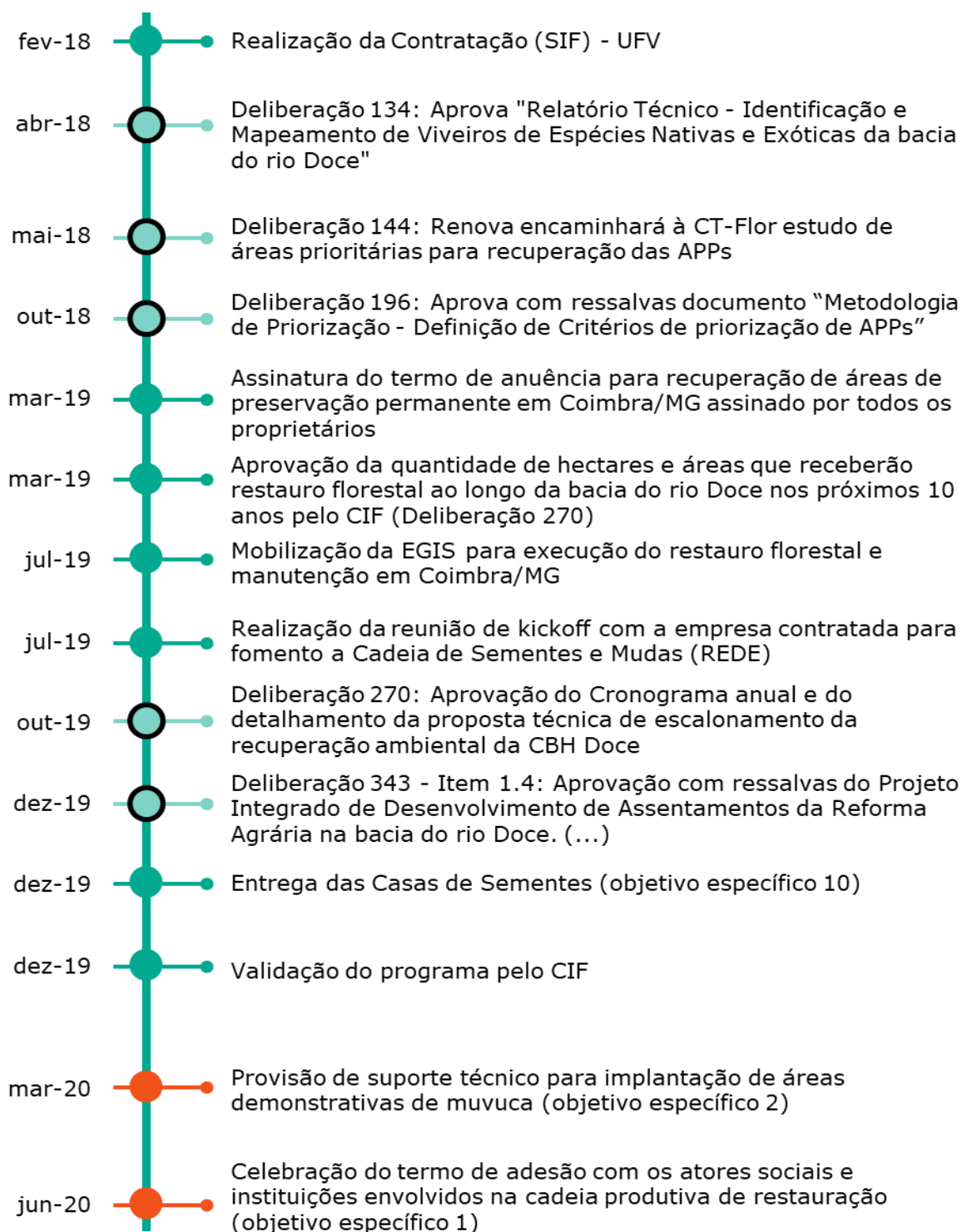
Recuperar áreas de preservação permanente (APPs) degradadas ao longo da Bacia do Rio Doce e tributários preferencialmente, mas não se limitando, às sub-bacias dos rios definidos como fonte de abastecimento alternativa para os municípios e distritos listados nos parágrafos segundo e terceiro da cláusula 171 do TTAC, conforme as prioridades definidas pelo Comitê Interfederativo (CIF) numa extensão de 40.000 hectares em 10 anos. Dessa área, 10 mil hectares deverão ser reflorestados e os 30 mil hectares restantes deverão ser recuperados por meio de regeneração.

Cláusulas do TTAC: 161 – Em andamento.

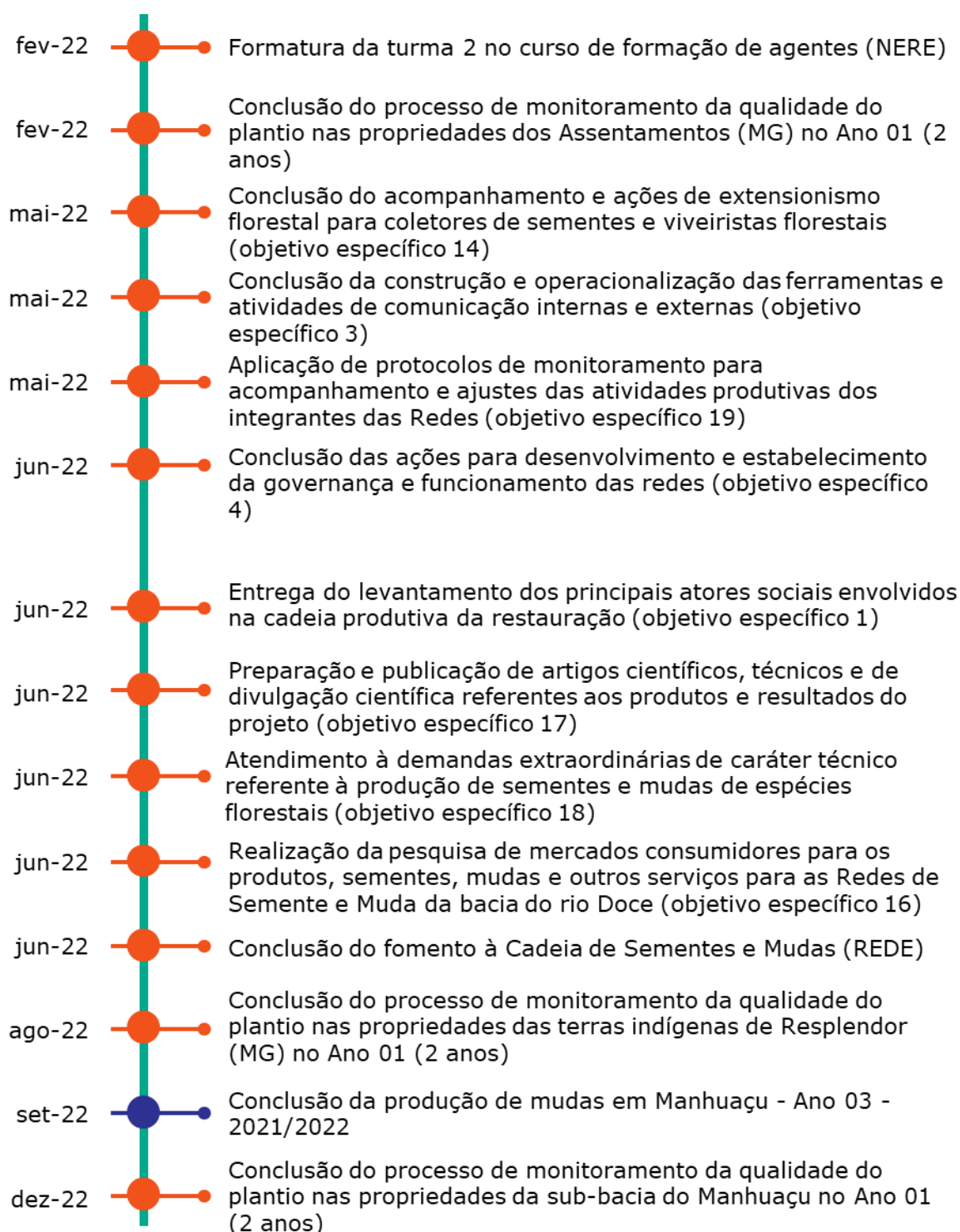
Deliberações CIF que impactam escopo e prazo: 11, 14, 44, 62, 65, 88, 89, 90, 108 – item 2, 108 – item 3, 133, 134, 143, 144, 196 e 270 – item 4 e 343 – item 1.4 – concluídas internamente.

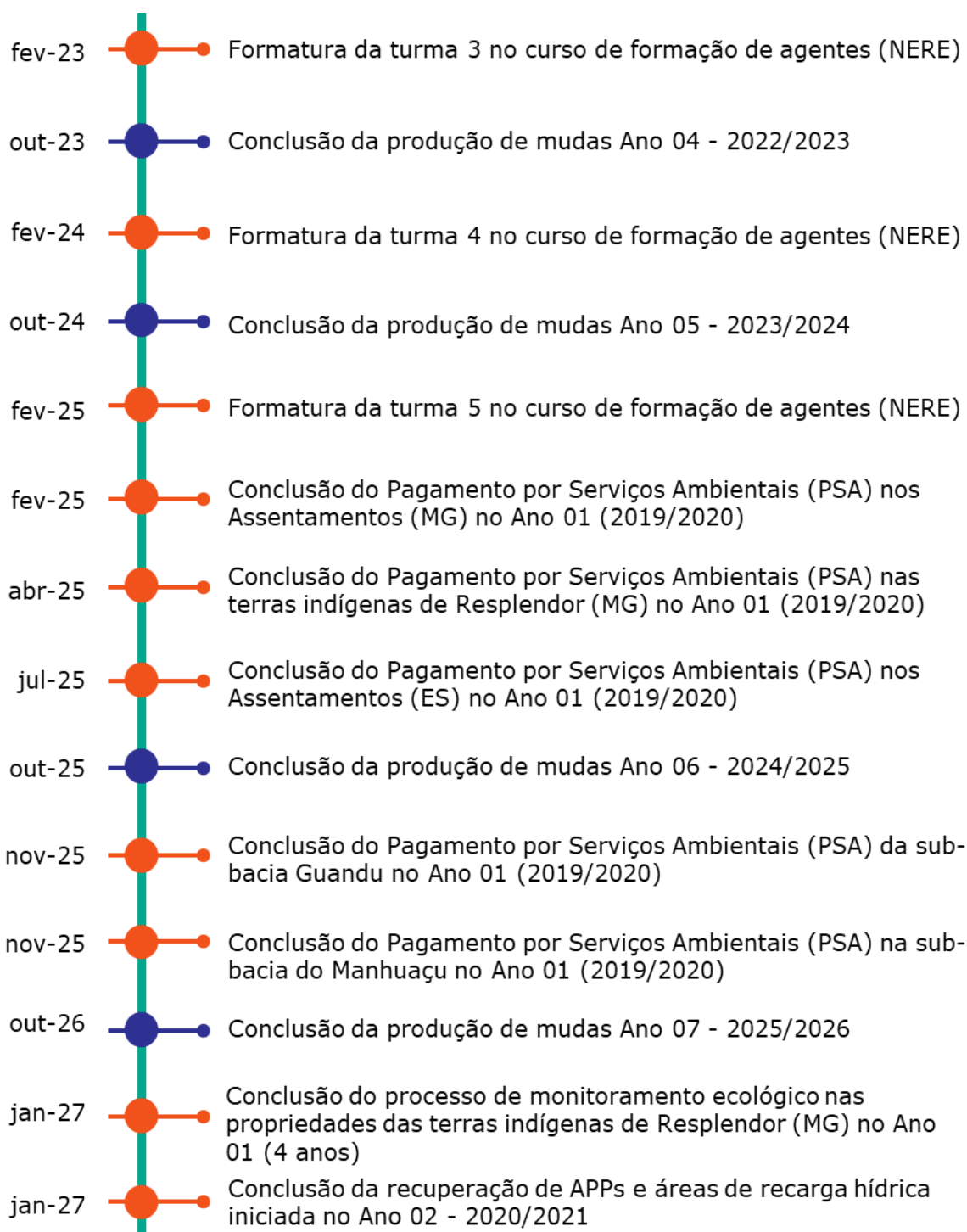
Marcos do Programa

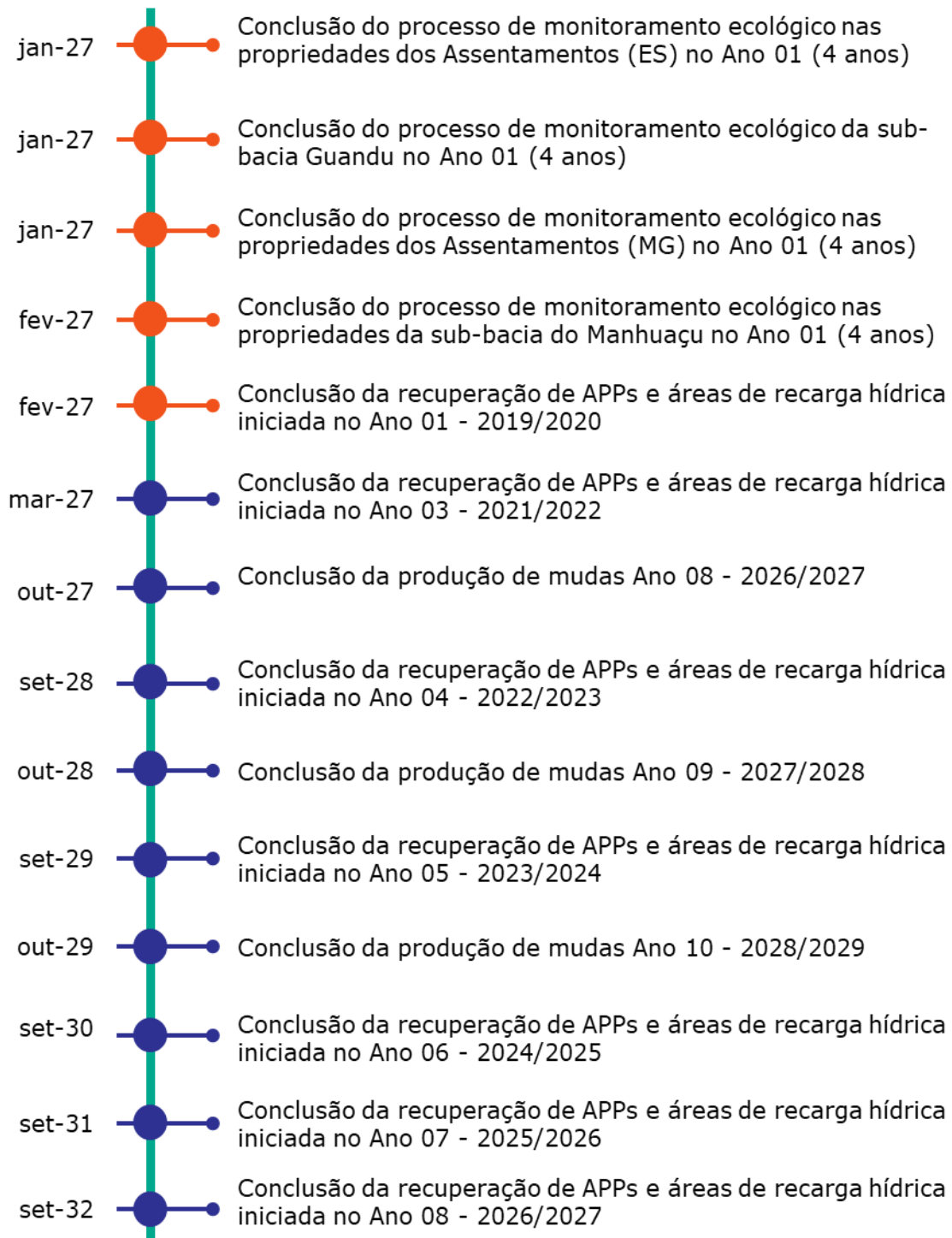


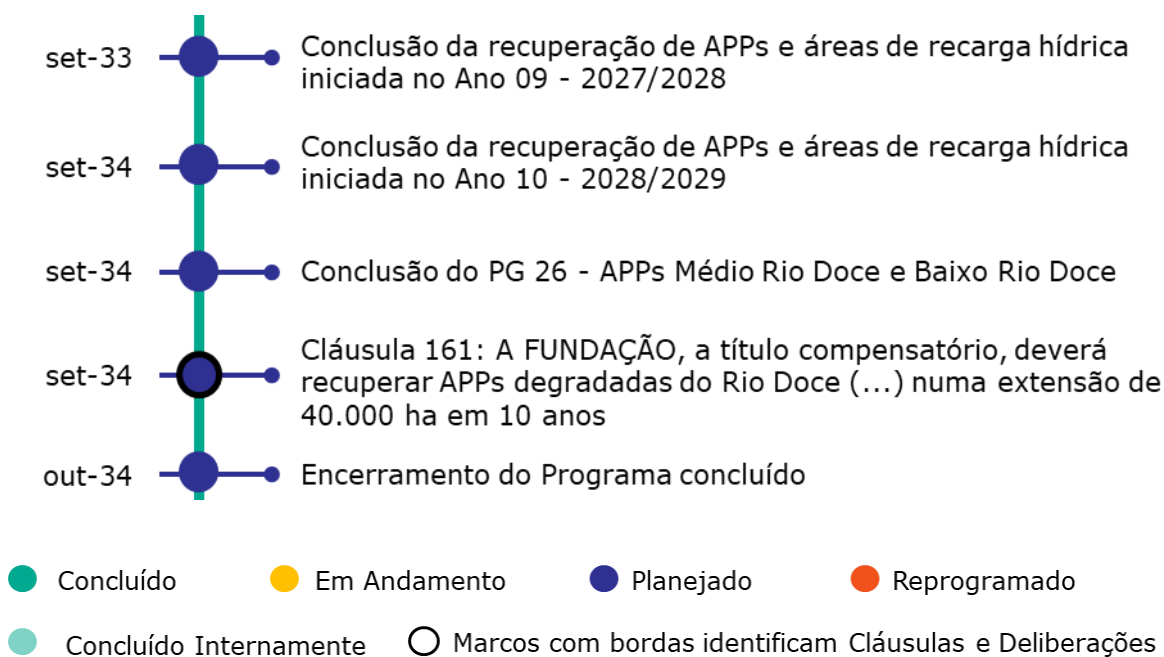












Entregas e fatos relevantes do mês

- Conclusão da coleta de 4 toneladas de sementes de espécies nativas junto aos grupos de coletores para áreas demonstrativas de muvuca (técnica de plantio direto que usa sementes de espécies nativas, consorciadas com sementes de adubação verde – geralmente leguminosas – com possibilidade de uso de outras espécies de frutíferas e agrícolas). (Fonte: P26-RLT-001-00_RelatórioCEPAN_200115.pdf);
- Fechamento do edital de restauração florestal no dia 1 de janeiro de 2020, com várias inscrições de produtores nas bacias do rio Turvo Limpo, rio Itambacuri, rio Eme, rio Corrente Grande, ribeirão das Laranjeiras, rio Manhuaçu, rio Guandu e rio Iiritimirim. Essas reuniões contaram com a presença de mais de 1.200 pessoas e com o envolvimento de diferentes instituições, como os comitês de bacias do rio Doce e seus comitês afluentes. (Fontes: UST-CIR-001-00_FechamentoEdital_200101.html, UST-LSP-001-00_Apresentações de editais de restauro_200210.zip).

Alto Rio Doce

- Realização de atividades de plantio em propriedades de Coimbra/MG. (Fonte: UST-EML-001-00_RL Fotográfico_200203.msg).

Médio Rio Doce

- Continuação das atividades de plantio nos municípios de Galileia/MG, Governador Valadares/MG e Periquito/MG. (Fonte: UST-EML-001-00_RelatórioCIAAT_200211).

Baixo Rio Doce

- Realização de *kickoff* com a instituição Emflora, responsável pelo restauro florestal em Marilândia/ES e Colatina/ES pelos próximos 12 meses. (Fontes: UST-LSP-001-00-kickoffemflora_200113.pdf, UST-ATA-001-00_kickoffemflora_200113.pdf);
- Conclusão dos primeiros testes de mecanização no preparo de solo por meio de subsolagem, com resultados técnicos aprovados e avaliação econômica em andamento, mas muito promissores. (Fonte: UST-EML-001-00_Testesdesolo_200114.msg).

Próximas entregas

- Validar os projetos individuais de propriedade (PIP) para a fase 1 das atividades nos Assentamentos do Médio Doce no Ano 01 (2019/2020);
- Finalizar o engajamento dos assentados da fase 1 (referente ao Ano 01 – 2019/2020) na região do Médio Doce, com a assinatura dos termos de adesão ao programa;
- Iniciar a implantação do processo de restauração florestal (pré-plantio) nas áreas da fase 1 dos Assentamentos no Médio Doce, referente ao Ano 01 (2019/2020).

Desafios

- Continuação de testes de mecanização no preparo do solo, que estão em andamento. Essa mecanização poderá refletir em ganhos de qualidade e redução de custos nos processos de restauração florestal.

Indicadores/Grandes Números

Até a data de fechamento do relatório, os dados de indicadores/grandes números referentes ao programa estavam em processo de coleta e geração.

Fotos



Foto relacionada à: Realização de plantio em Coimbra/MG - janeiro/2020.



Foto relacionada à: Realização de plantio em Coimbra/MG - janeiro/2020.



Foto relacionada à: Realização de testes de mecanização do preparo do solo em Colatina/ES - janeiro/2020.



Foto relacionada à: Atividade de plantio em Galileia/MG - janeiro/2020.

PG027 Programa de Recuperação de Nascentes

Eixo Terra e Água

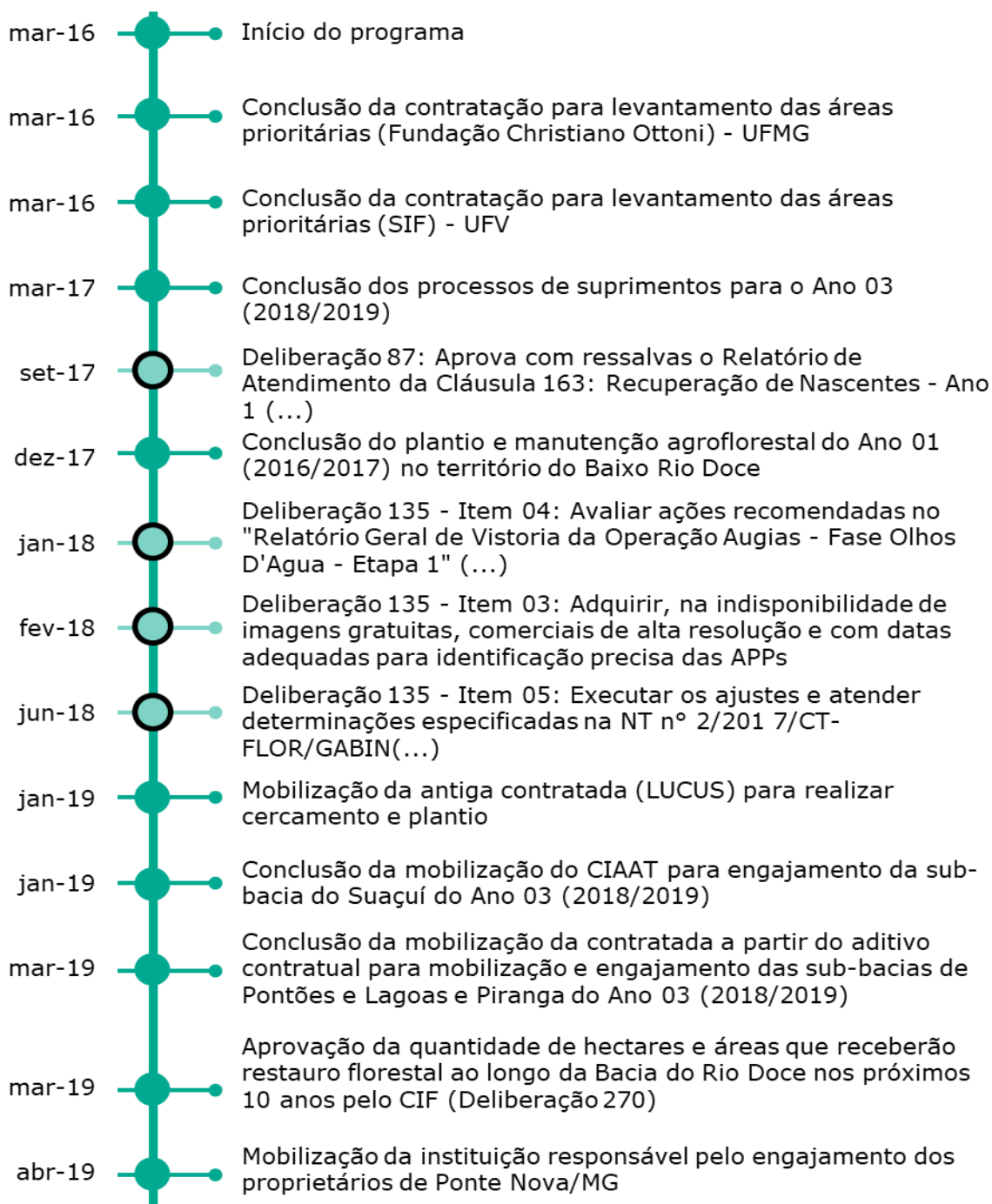
Objetivo

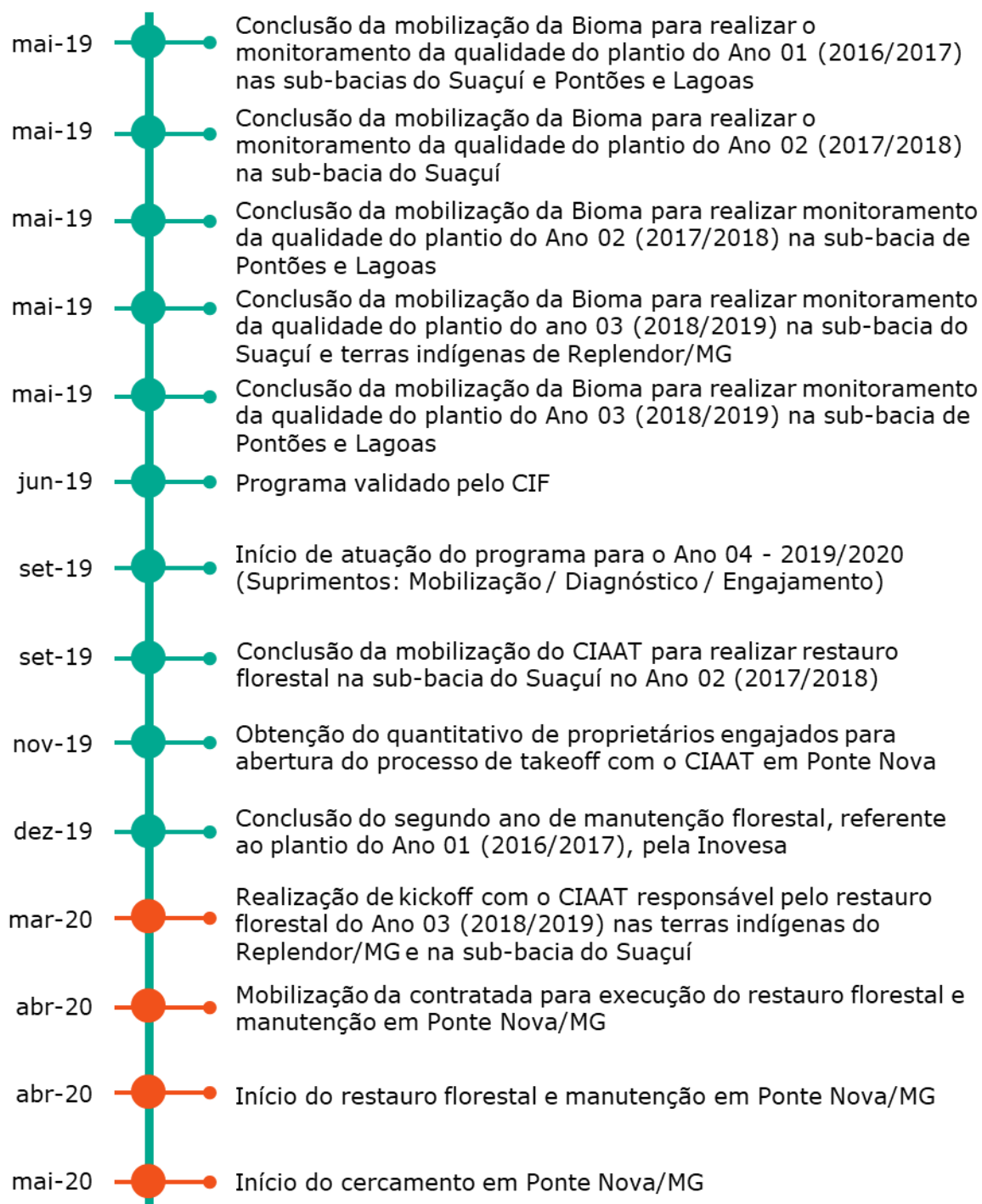
Recuperar 5.000 nascentes na bacia do rio Doce em um período máximo de 10 anos em atendimento à cláusula 163 (Recuperação de 5 mil nascentes) do TTAC.

Cláusulas do TTAC: 163 – Em andamento.

Deliberações CIF que impactam escopo e prazo: 87 e 135 – Itens 3, 4 e 5 - Concluídas internamente.

Marcos do Programa

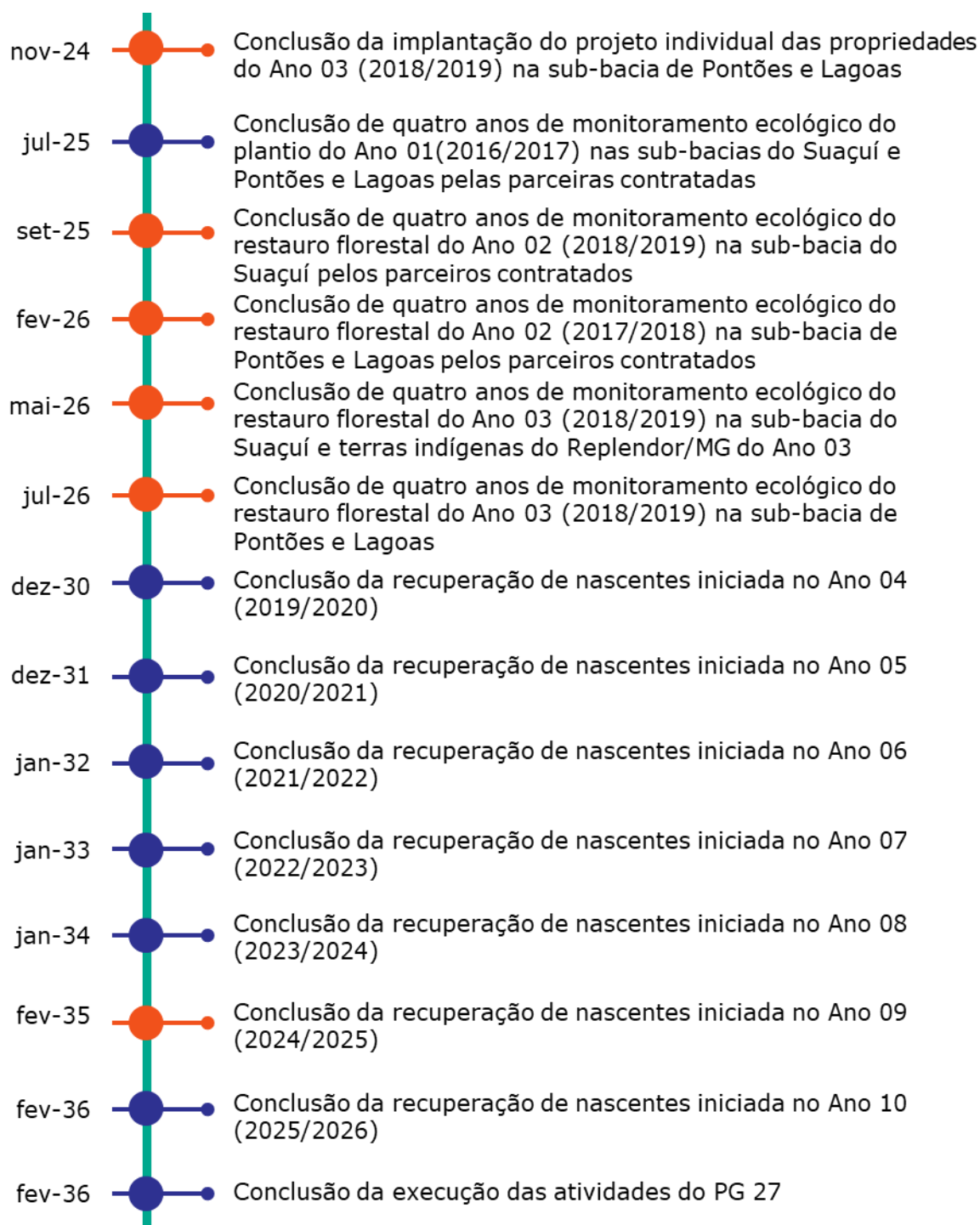


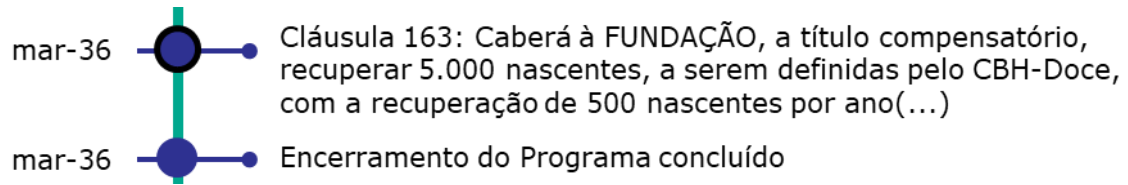












- Concluído
- Em Andamento
- Planejado
- Reprogramado
- Concluído Internamente
- Marcos com bordas identificam Cláusulas e Deliberações

Entregas e fatos relevantes do mês

- Fechamento do edital de restauração florestal no dia 1 de janeiro de 2020, com várias inscrições de produtores nas bacias do rio Turvo Limpo, rio Itambacuri, rio Eme, rio Corrente Grande, ribeirão das Laranjeiras, rio Manhuaçu, rio Guandu e rio Iiritimirim. Essas reuniões contaram com a presença de mais de 1.200 pessoas e com o envolvimento de diferentes instituições, como os comitês de bacias do rio Doce e seus comitês afluentes. (Fontes: UST-CIR-001-00_FechamentoEdital_200101.html, UST-LSP-001-00_Apresentações de editais de restauro_200210.zip).

Alto Rio Doce

- Realização de atividades de plantio em propriedades de Coimbra/MG. (Fonte: UST-EML-001-00_RL Fotográfico_200203.msg).

Médio Rio Doce

- Continuação das atividades de plantio nos municípios de Galileia/MG, Governador Valadares/MG e Periquito/MG. (Fonte: UST-EML-001-00_RelatórioCIAAT_200211);
- Continuação das atividades de manutenção florestal nas áreas de nascentes do Ano 01 (2016/2017). (Fonte: P27-EML-001-00_RelatórioInovesa_200128).

Baixo Rio Doce

- Realização de *kickoff* com a instituição Emflora, responsável pelo restauro florestal em Marilândia/ES e Colatina/ES pelos próximos 12 meses. (Fontes:

UST-LSP-001-00-kickoffemflora_200113.pdf,
00_kickoffemflora_200113.pdf);

UST-ATA-001-

- Conclusão dos primeiros testes de mecanização no preparo de solo por meio de subsolagem, com resultados técnicos aprovados e avaliação econômica em andamento, mas muito promissores. (Fonte: UST-EML-001-00_Testesdesolo_200114.msg).

Próximas entregas

Para o próximo mês, não estão previstas entregas relevantes.

Desafios

- Continuação de testes de mecanização no preparo do solo, que estão em andamento. Essa mecanização poderá refletir em ganhos de qualidade e redução de custos nos processos de restauração florestal.

Indicadores/Grandes Números:

Até a data de fechamento do relatório, os dados de indicadores/grandes números referentes ao programa estavam em processo de coleta e geração.

Fotos



Foto relacionada à: Realização de plantio em Coimbra/MG - janeiro/2020.



Foto relacionada à: Realização de plantio em Coimbra/MG - janeiro/2020.



Foto relacionada à: Realização de piqueteamento em Marilândia/ES - janeiro/2020.



Foto relacionada à: Manutenção florestal em Colatina/ES - janeiro/2020.



Foto relacionada à: Realização de testes de mecanização do preparo do solo em Colatina/ES - janeiro/2020.



Foto relacionada à: Atividade de plantio em Galileia/MG - janeiro/2020.



Foto relacionada à: Manutenção florestal em Jampruca/MG - janeiro/2020.

PG028 Conservação da Biodiversidade

Eixo Terra e Água

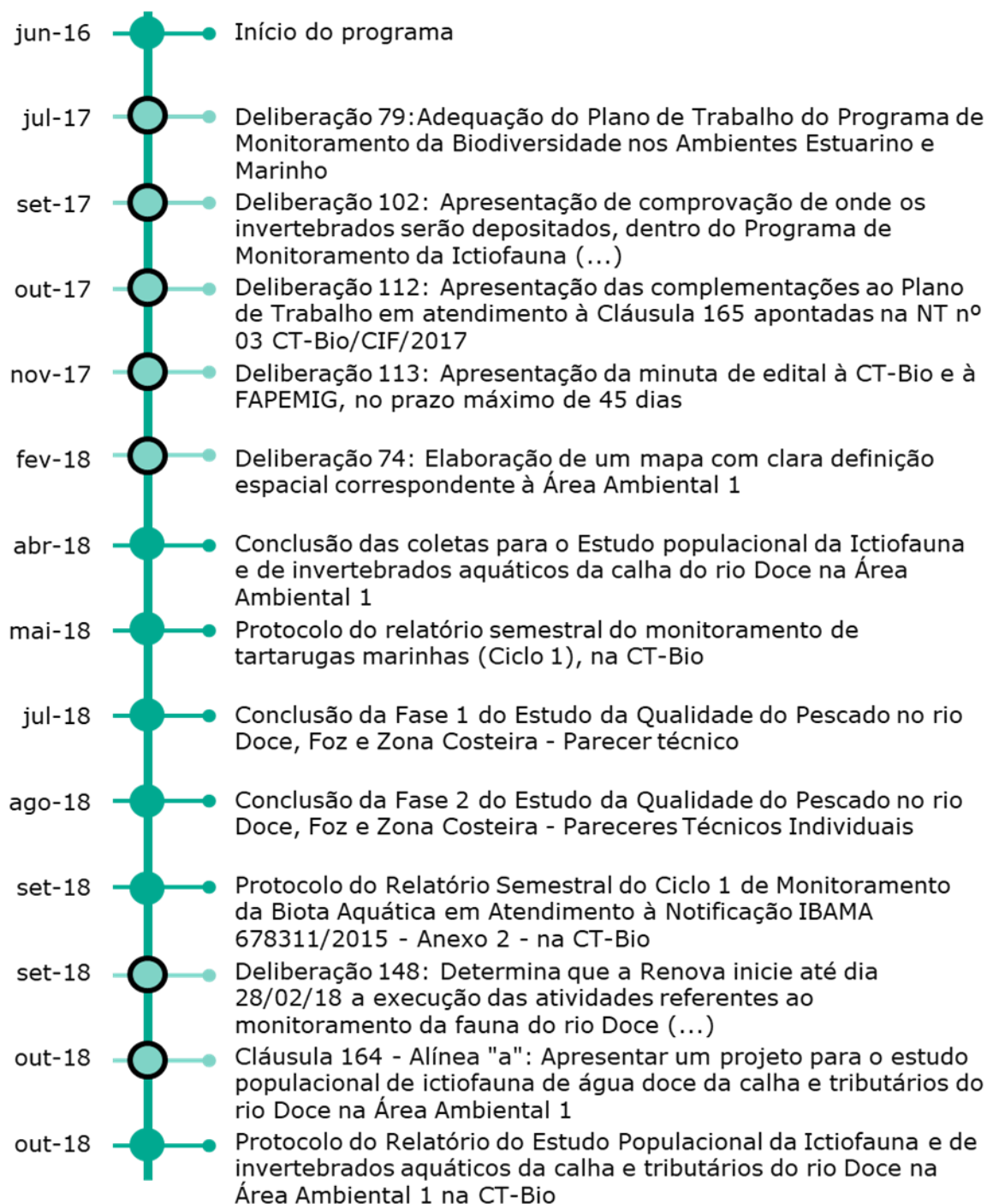
Objetivo

O programa tem como objetivo identificar e mensurar os impactos sobre a biota e ambientes do Rio Doce e das regiões da Foz, estuarinos e marinhos, permitindo a elaboração e implementação de medidas para recuperação e conservação desta biodiversidade, bem como realizar o monitoramento e implementar eventuais ações de contingência da fauna aquática da foz do Rio Doce, dos ambientes estuarinos e marinho impactados.

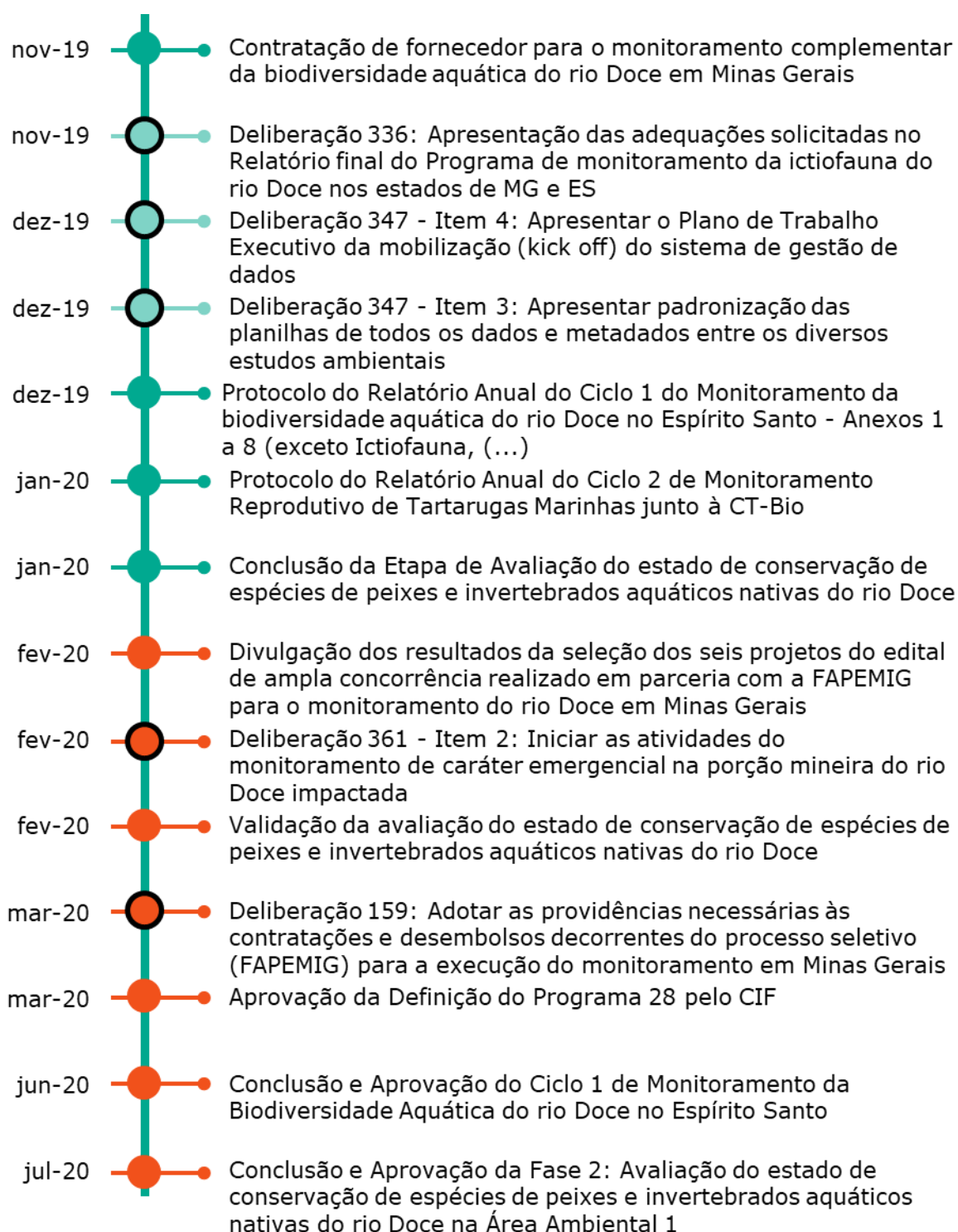
Cláusulas do TTAC: 164, 165 – Em andamento; 166 - Reprogramada.

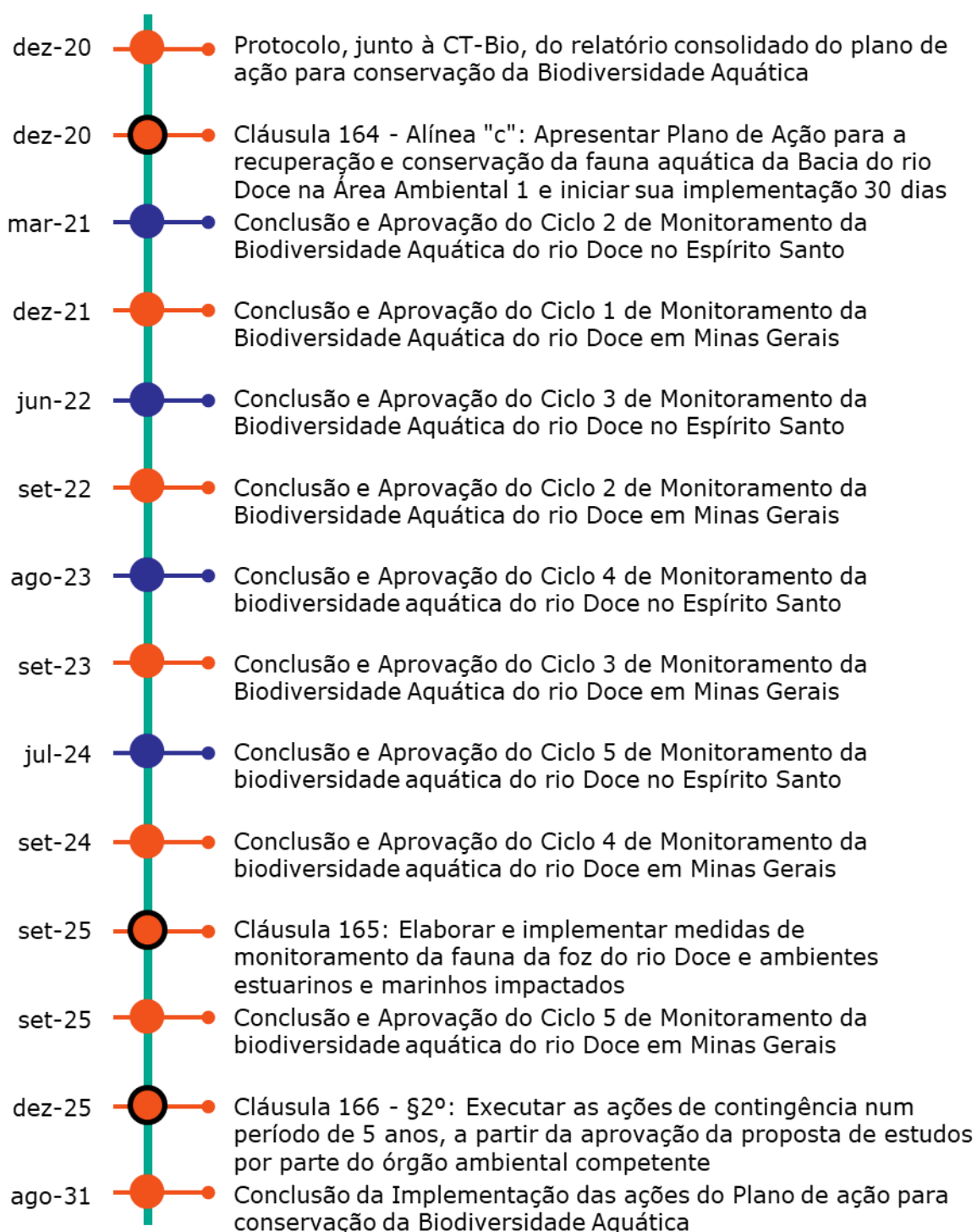
Deliberações que impactam escopo e prazo: 74, 79, 102, 112, 113, 148, 212 – Item 3, 218 – Item 3, 279 – Item 3, 282, 336, 337, 347 – Itens 3 e 4 – Concluídas internamente; 159, 361 – Item 2 – Em andamento.

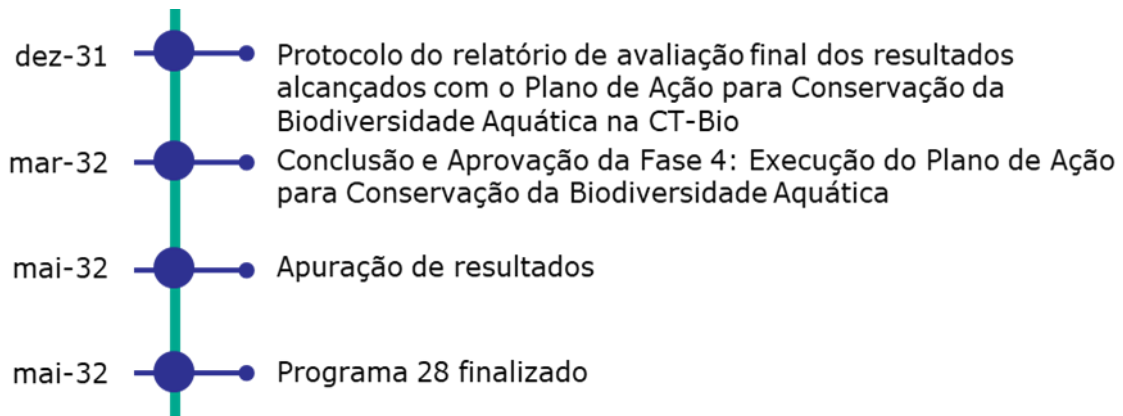
Marcos do Programa



- out-18 ● Protocolo do Relatório Anual do Ciclo 1 de Monitoramento Reprodutivo das Tartarugas Marinhas na CT-Bio
- out-18 ○ Deliberação 212 - Item 3: Apresentar em 30 dias uma adequação ao Plano de Trabalho apresentado, quanto ao monitoramento da Cláusula 165 em Minas Gerais
- dez-18 ● Conclusão do Estudo da Qualidade do Pescado no rio Doce, Foz e Zona Costeira
- jan-19 ○ Deliberação 218 - Item 3: Apresentar ao CIF nova versão da Definição do Programa ajustada conforme sugestões da CT-Bio
- abr-19 ● Protocolo do Relatório Semestral do Ciclo 1 de Monitoramento da biodiversidade aquática do rio Doce no Espírito Santo - Anexos 1 a 8 (exceto Ictiofauna (...))
- mai-19 ● Protocolo do Relatório Anual do Ciclo 1 de Monitoramento da Biota Aquática em Atendimento à Notificação IBAMA 678311/2015 - Anexo 2 - na CT-Bio
- jun-19 ● Protocolo do Relatório Semestral do Ciclo 2 de Monitoramento Reprodutivo de Tartarugas Marinhas na CT-Bio
- jun-19 ○ Deliberação 279 - Item 3: Apresentar a estratégia de continuidade do programa de monitoramento da biodiversidade aquática
- jul-19 ○ Deliberação 282: Apresentar o Plano de Trabalho para a avaliação do estado de conservação das espécies de peixes nativas do rio Doce, referente à Cláusula 164 alínea "b"
- ago-19 ● Contratação de fornecedor para avaliação do estado de conservação de espécies de peixes e invertebrados aquáticos nativos do rio Doce na Área Ambiental 1
- out-19 ● Celebração do Convênio para o Ciclo 2 de Monitoramento dos Anexos 1 a 8 para a continuidade do programa de monitoramento da biodiversidade aquática (...)
- out-19 ● Conclusão da Etapa preparatória para a Avaliação do estado de Conservação de peixes e invertebrados aquáticos nativos do rio Doce
- nov-19 ○ Deliberação 337: Apresentar nova versão do Plano de Trabalho para avaliação do estado de conservação de espécies nativas da biota aquática da bacia do rio Doce - Atendimento à alínea "b"
- nov-19 ● Conclusão dos seminários para apresentação e discussão de dados do primeiro ciclo de monitoramento dos Anexos 1 a 8 (exceto Ictiofauna, (...))







- Concluído
- Em Andamento
- Planejado
- Reprogramado
- Concluído Internamente
- Marcos com bordas identificam Cláusulas e Deliberações

Entregas e fatos relevantes do mês

- Em 03/01/2020, foi protocolado junto à Câmara Técnica de Conservação e Biodiversidade (CT-Bio) o segundo relatório anual, emitido pela Fundação Pró-Tamar, sobre o “Monitoramento Reprodutivo das Tartarugas Marinhas na Planície Costeira do Rio Doce”, referente à Cláusula 165 do TTAC. Este estudo é desenvolvido em atendimento ao objetivo nº 10 (Monitorar as áreas de desova de *Caretta caretta* e *Dermochelys coriacea* ao redor da foz do rio Doce) do Anexo 6 (Monitoramento de Mamíferos, Tartarugas e Aves Marinhas Associados à Foz do Rio Doce, Plataforma Continental e Áreas Protegidas Adjacentes) do Termo de Referência 4 – documento norteador da execução da Cláusula 165. (Fonte: P28-RLT-001-00_Relatório anual Fundação Pro Tamar_200103.pdf; P28-OFI-001-00_FR.2020.0011 Relatório anual Fundação Pro Tamar_200103.pdf);
- Em 20 e 21/01/2020, foi realizada a “Oficina de Revisão da Definição dos Programas da Biodiversidade”, em atendimento à Cláusula 203 do TTAC. O evento participativo contou com a presença da Fundação Renova, de representantes da CT-Bio e do Ministério Público para a revisão dos objetivos, escopo, indicadores/metas e critérios de encerramento dos programas 28 – Conservação da Biodiversidade, 29 – Fortalecimento das Estruturas de Triagem e Reabilitação de Animais Silvestres, 30 – Conservação da Biodiversidade Terrestre e 39 – Unidades de Conservação. (Fonte: P28-LSP-001-00_Oficina de revisão da definição_200120.pdf);
- Em 23 e 24/01/2020, foi realizada a “Oficina de Validação da Avaliação do estado de conservação de espécies de peixes e invertebrados aquáticos nativas da bacia do rio Doce” em Belo Horizonte/MG. A oficina teve como objetivo validar se a aplicação dos critérios de avaliação condiz com a metodologia da União

Internacional para Conservação da Natureza (IUCN). Participaram do evento os Coordenadores de Táxon da Fundação Biodiversitas, o ponto focal do Instituto Chico Mendes de Conservação da Biodiversidade (ICMBio), membros da Fundação Renova, da CT-Bio e da comunidade científica com experiência na aplicação de critérios e categorias da IUCN. (Fonte: P28-FOT-001-00_Oficina de validação_200123.jpg; P28-LSP-002-00_Oficina de validação_200123.pdf).

Próximas entregas

- Assinar aditivo contratual junto à Fundação Pró-Tamar para realização do monitoramento satelital de tartarugas marinhas. Esta entrega refere-se ao Marco “Assinatura do Aditivo contratual da Fundação Pró-Tamar para a telemetria de tartarugas marinhas”;
- Celebrar convênios com as instituições de pesquisa selecionadas no edital de ampla concorrência realizado em parceria com a Fundação de Amparo à Pesquisa do Estado de Minas Gerais (FAPEMIG) para o monitoramento da biodiversidade aquática do rio Doce em Minas Gerais, para as linhas temáticas i a v sendo elas: i. Processos biogeoquímicos; ii. Dinâmica do sedimento e hidrogeomorfologia; iii. Biota aquática – estrutura do habitat; iv. Biota aquática – comunidades, populações e bioinvasão; e v. Ecotoxicidade. Esta entrega refere-se ao Marco “Celebração dos Convênios de parceria do edital em parceria com a FAPEMIG para monitoramento da Biodiversidade Aquática do Rio Doce em Minas Gerais - conforme Nota Téc. DFAU/IEF/SISEMA nº 007/2017”.

Desafios

- Após revisão crítica dos relatórios de monitoramento pela Fundação Renova e CT-Bio, obter diretrizes da CT-Bio e Comitê Interfederativo (CIF) para a continuidade do monitoramento da biodiversidade aquática do Rio Doce, foz, regiões estuarinas, costeiras e marinhas, baseado nos resultados apresentados até o momento;
- Iniciar o monitoramento da biodiversidade aquática do Rio Doce em Minas Gerais pelos projetos selecionados no edital de ampla concorrência em parceria com a FAPEMIG, considerando os prazos internos das instituições vencedoras para revisão e assinatura dos convênios, mobilização de equipes, aprovações internas, compra de insumos, etc.

Indicadores/Grandes Números

Os indicadores do programa estão em revisão.

Fotos



Foto relacionada à: Oficina de validação da avaliação do estado de conservação de espécies de peixes e invertebrados aquáticos nativas da bacia do rio Doce, em Belo Horizonte/MG – janeiro/2020.

PG029 Recuperação da Fauna Silvestre

Eixo Terra e Água

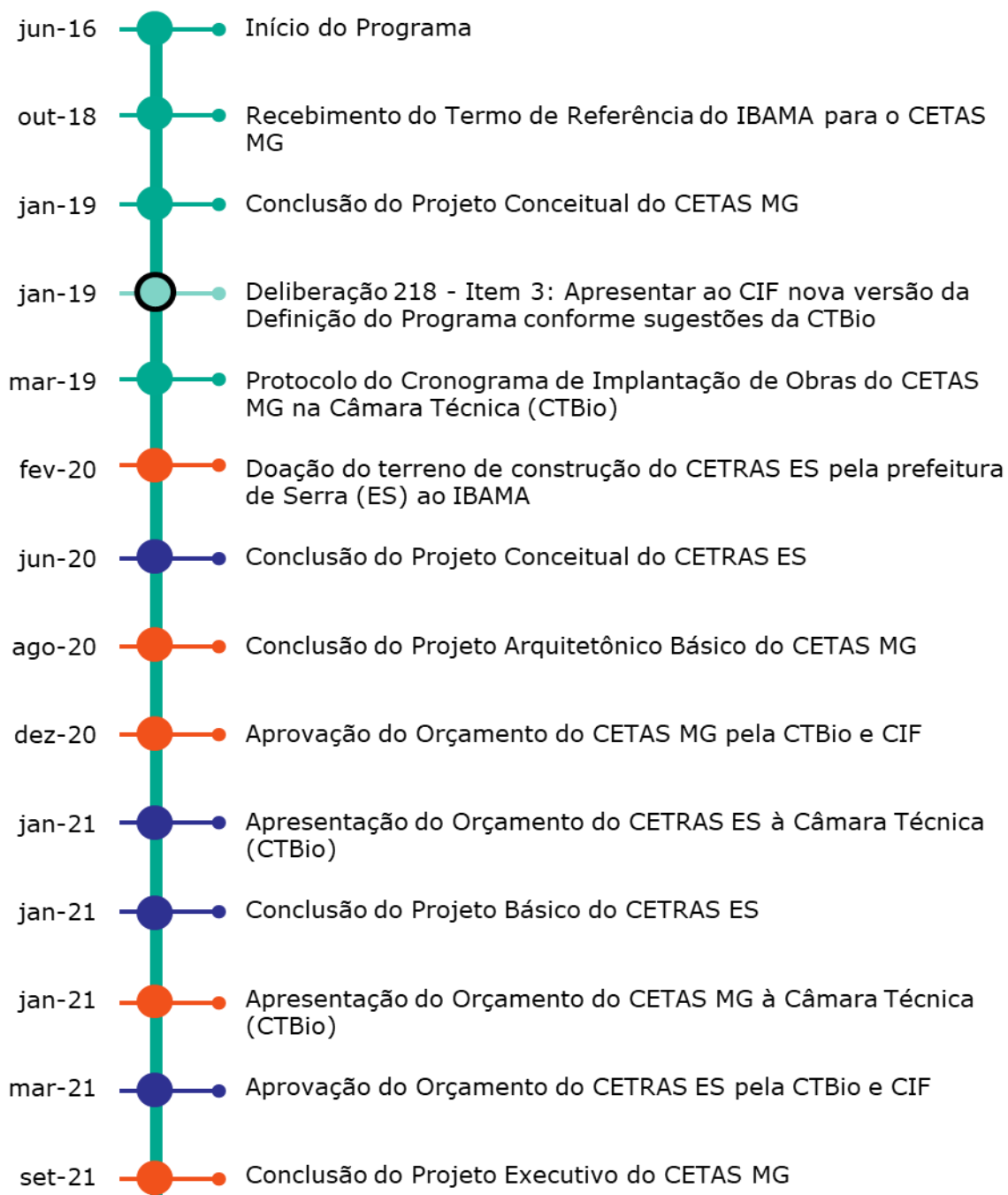
Objetivo

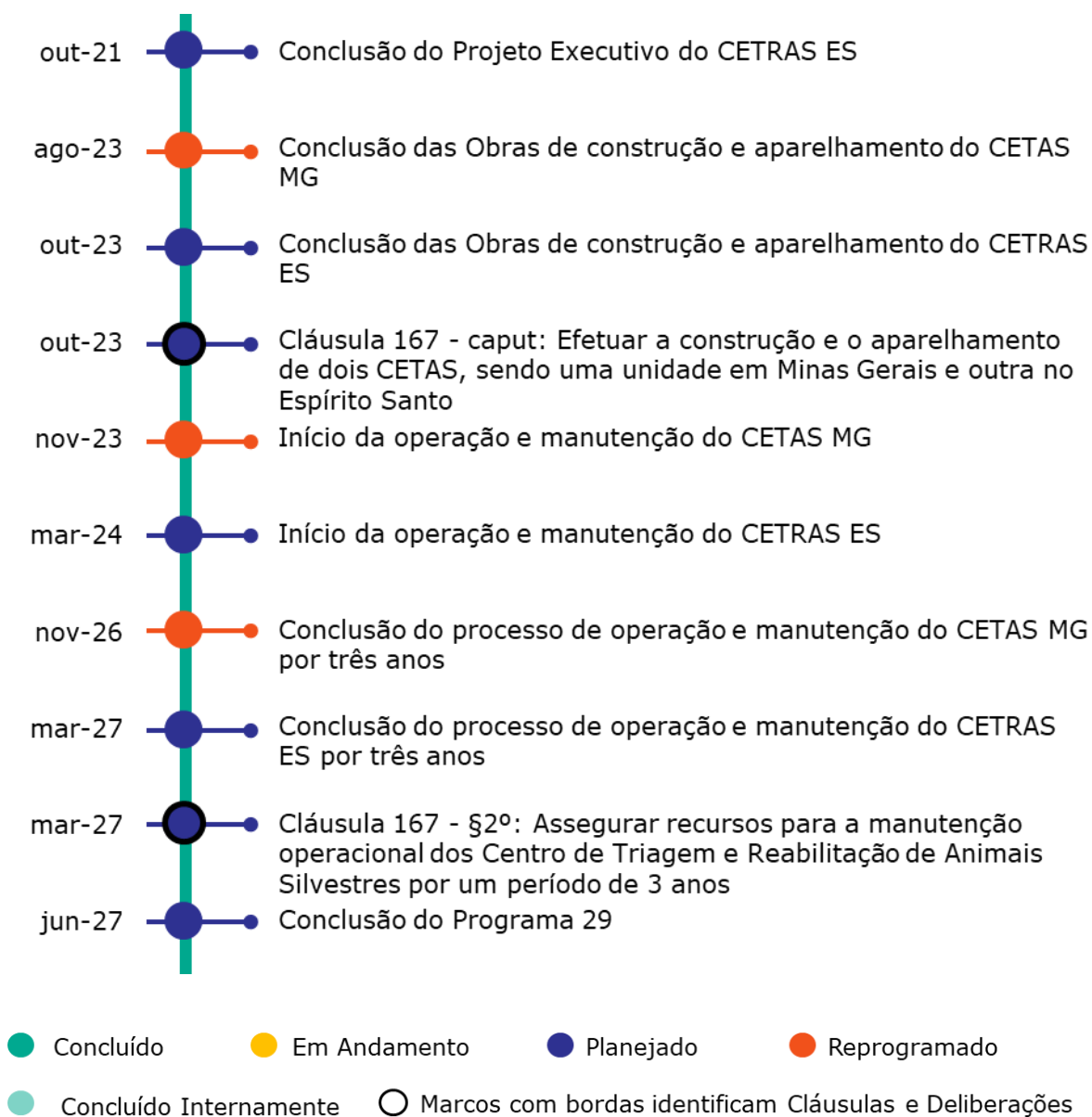
O programa tem como objetivo efetuar a construção e o aparelhamento de dois Centros de Triagem e Reabilitação de Animais Silvestres (CETRAS) um em Minas Gerais e outro no Espírito Santo e assegurar recursos para a manutenção operacional desses centros por um período de três anos, de acordo com o Plano de Gestão estabelecido pelo órgão gestor responsável.

Cláusulas do TTAC: 167 – Em andamento.

Deliberações que impactam escopo e prazo: 218 – Item 3 – Concluída internamente.

Marcos do Programa





Entregas e fatos relevantes

- Em 20 e 21/01/2020, foi realizada a “Oficina de Revisão da Definição dos Programas da Biodiversidade”, em atendimento à Cláusula 203 do TTAC. O evento participativo contou com a presença da Fundação Renova, de representantes da Câmara Técnica de Conservação e Biodiversidade (CT-Bio) e do Ministério Público para a revisão dos objetivos, escopo, indicadores/metas e critérios de encerramento dos programas 28 – Conservação da Biodiversidade, 29 – Fortalecimento das Estruturas de Triagem e Reabilitação de Animais Silvestres, 30 – Conservação da Biodiversidade Terrestre e 39 – Unidades de Conservação. (Fonte: P29-LSP-001-00_Oficina de revisão da definição_200120.pdf).

Próximas entregas

- Não há entrega prevista para o próximo mês.

Desafios

CETRAS MG

- Obtenção das licenças ambientais e autorizações para a construção do CETRAS - MG.

CETRAS ES

- Apresentação da documentação que atesta condição de desimpedimento para a construção do CETRAS-ES. Sem esta formalização não é possível que a Fundação Renova apresente um cronograma de implantação de obras, conforme exigido no TTAC.

Indicadores/Grandes Números

Os indicadores do programa estão em revisão.

PG030 Fauna e Flora terrestre

Eixo Terra e Água

Objetivo

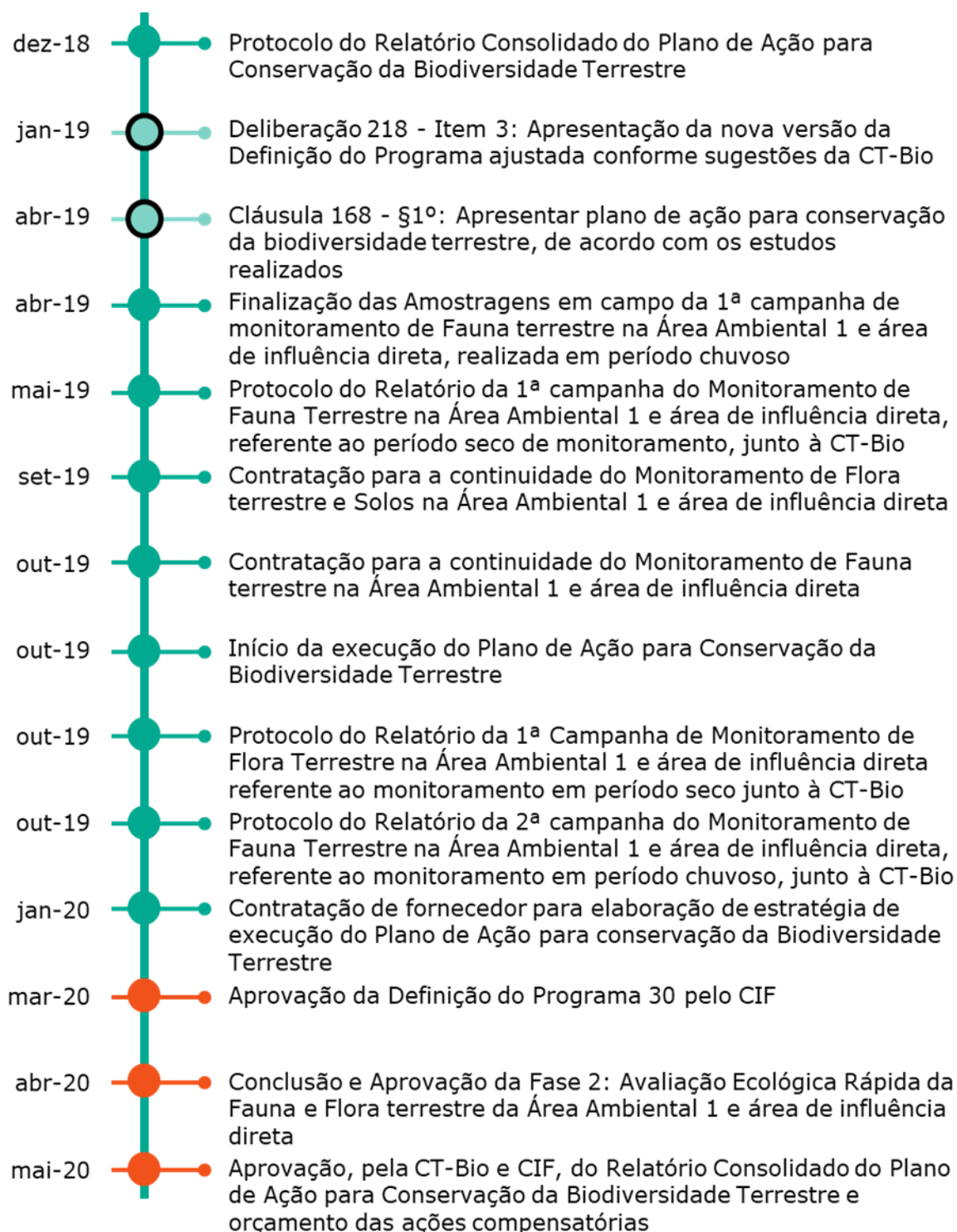
O programa tem como objetivo identificar e caracterizar os impactos do rompimento da barragem sobre as espécies da biodiversidade terrestre na Área Ambiental 1 e respectiva área de influência direta. Os resultados desta avaliação de impacto servirão de subsídios para a elaboração do Plano de Ação para conservação desta biota.

Cláusulas do TTAC: 168 – § 1º - Concluído internamente; 168 – § 2º - Em andamento.

Deliberações que impactam escopo e prazo: 91, 132, 218 – Item 3 - Concluídas internamente.

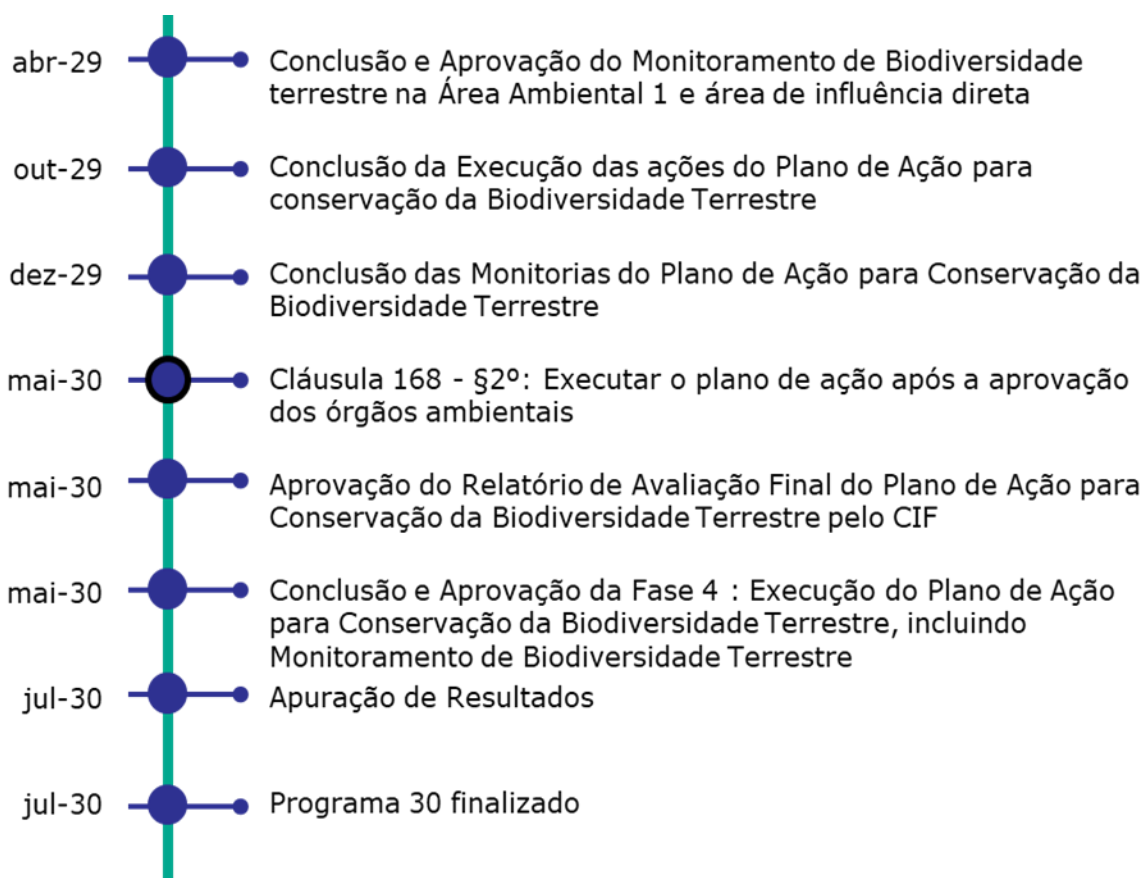
Marcos do Programa







- ago-24 ● Protocolo do Relatório da 11ª campanha de Monitoramento de Fauna Terrestre na Área Ambiental 1 e área de influência direta, realizada em período chuvoso, junto à CT-Bio
- jan-25 ● Protocolo do Relatório da 12ª campanha de Monitoramento de Fauna Terrestre na Área Ambiental 1 e área de influência direta, realizada em período seco, junto à CT-Bio
- mar-25 ● Protocolo do Relatório da 7ª campanha de Monitoramento do inventário de Flora Terrestre na Área Ambiental 1 e área de influência direta junto à CT-Bio
- set-25 ● Protocolo do Relatório da 13ª campanha de Monitoramento de Fauna Terrestre na Área Ambiental 1 e área de influência direta, realizada em período chuvoso, junto à CT-Bio
- jan-26 ● Protocolo do Relatório da 14ª campanha de Monitoramento de Fauna Terrestre na Área Ambiental 1 e área de influência direta, realizada em período seco, junto à CT-Bio
- mar-26 ● Protocolo do Relatório da 8ª campanha de Monitoramento do inventário de Flora Terrestre na Área Ambiental 1 e área de influência direta junto à CT-Bio
- set-26 ● Protocolo do Relatório da 15ª campanha de Monitoramento de Fauna Terrestre na Área Ambiental 1 e área de influência direta, realizada em período chuvoso, junto à CT-Bio
- jan-27 ● Protocolo do Relatório da 16ª campanha de Monitoramento de Fauna Terrestre na Área Ambiental 1 e área de influência direta, realizada em período seco, junto à CT-Bio
- mar-27 ● Protocolo do Relatório da 9ª campanha de Monitoramento do inventário de Flora Terrestre na Área Ambiental 1 e área de influência direta junto à CT-Bio
- set-27 ● Protocolo do Relatório da 17ª campanha de Monitoramento de Fauna Terrestre na Área Ambiental 1 e área de influência direta, realizada em período chuvoso, junto à CT-Bio
- jan-28 ● Protocolo do Relatório da 18ª campanha de Monitoramento de Fauna Terrestre na Área Ambiental 1 e área de influência direta, realizada em período seco, junto à CT-Bio
- mar-28 ● Protocolo do Relatório da 10ª campanha de Monitoramento do inventário de Flora Terrestre na Área Ambiental 1 e área de influência direta junto à CT-Bio
- set-28 ● Protocolo do Relatório da 19ª campanha de Monitoramento de Fauna Terrestre na Área Ambiental 1 e área de influência direta, realizada em período chuvoso, junto à CT-Bio
- jan-29 ● Protocolo do Relatório da 20ª campanha de Monitoramento de Fauna Terrestre na Área Ambiental 1 e área de influência direta, realizada em período seco, junto à CT-Bio



- Concluído
- Em Andamento
- Planejado
- Reprogramado
- Concluído Internamente
- Marcos com bordas identificam Cláusulas e Deliberações

Entregas e fatos relevantes do mês

- Em 20 e 21/01/2020, foi realizada a “Oficina de Revisão da Definição dos Programas da Biodiversidade”, em atendimento à Cláusula 203 do TTAC. O evento participativo contou com a presença da Fundação Renova, de representantes da CT-Bio e do Ministério Público para a revisão dos objetivos, escopo, indicadores e metas, e critérios de encerramento dos programas 28 – Conservação da Biodiversidade -, 29 – Fortalecimento das estruturas de triagem e reabilitação de animais silvestres -, 30 – Conservação da Fauna e Flora terrestre -, e 39 – Unidades de Conservação. (Fonte: P30-LSP-001-00_Oficina de revisão da definição_200120.pdf);
- Em 27/01/2020, foi emitida a licença para autorização de captura e coleta de fauna terrestre relativa às atividades de “Avaliação dos Impactos e Monitoramento da Fauna e Flora Terrestre nos Estados de Minas Gerais e Espírito Santo” necessárias para o cumprimento da Notificação IBAMA 678322-E e Cláusula 168 do TTAC. (Fonte: Autorizações de coleta de fauna);
- Início da campanha de monitoramento em período chuvoso de 2020, com amostragens de herpetofauna em módulos de Marliéria/MG, dentro do Parque Estadual do Rio Doce, e Resplendor/MG, nas proximidades do Parque Estadual Sete Salões; e do monitoramento de flora terrestre, com amostragens em parcelas localizadas em Linhares/ES, Mariana/MG, Santana do Paraíso/MG, Ipaba/MG e Periquito/MG, em atendimento ao monitoramento definido pela Notificação IBAMA 678322-E e Cláusula 168 do TTAC. (Fonte: P30-RLT-001-01_REN003 - Relatório de Medição 002 -Fauna_200120.pdf; P30-RLA-002-01_Relatório_Renova_Flora_200127.pdf).

Próximas entregas

- Elaborar plano de trabalho para execução das 53 ações contidas nos dois primeiros anos (“fase um”) do Plano de Ação para Conservação da Biodiversidade Terrestre para apresentação ao Grupo de Assessoramento Técnico do Plano de Ação. Esta entrega refere-se ao Marco “Aprovação, pela CT-Bio e CIF, do Relatório Consolidado do Plano de Ação para Conservação da Biodiversidade Terrestre”.

Desafios

- Executar o Plano de Ação para Conservação da Biodiversidade Terrestre, devido à complexidade e volume das ações propostas, número de interfaces e envolvidos na implementação;
- Realizar a revisão da metodologia proposta para o monitoramento, conforme sugestões de adequação apresentadas pelos coordenadores temáticos e Fundação Renova no segundo *workshop* para apresentação e discussão dos dados do monitoramento de fauna e flora terrestre na Área Ambiental 1 e respectiva área de influência direta.

Indicadores/Grandes Números

Os indicadores do programa estão em revisão.

Fotos



Foto relacionada à: Amostragens em campo do monitoramento de flora terrestre – janeiro/2020.



Foto relacionada à: Indivíduo em floração da família *Rubiaceae*. Amostragens em campo do monitoramento de flora terrestre – janeiro/2020.

PG031 Coleta e Tratamento de Esgoto e Destinação de Resíduos Sólidos

Eixo Reconstrução e Infraestrutura

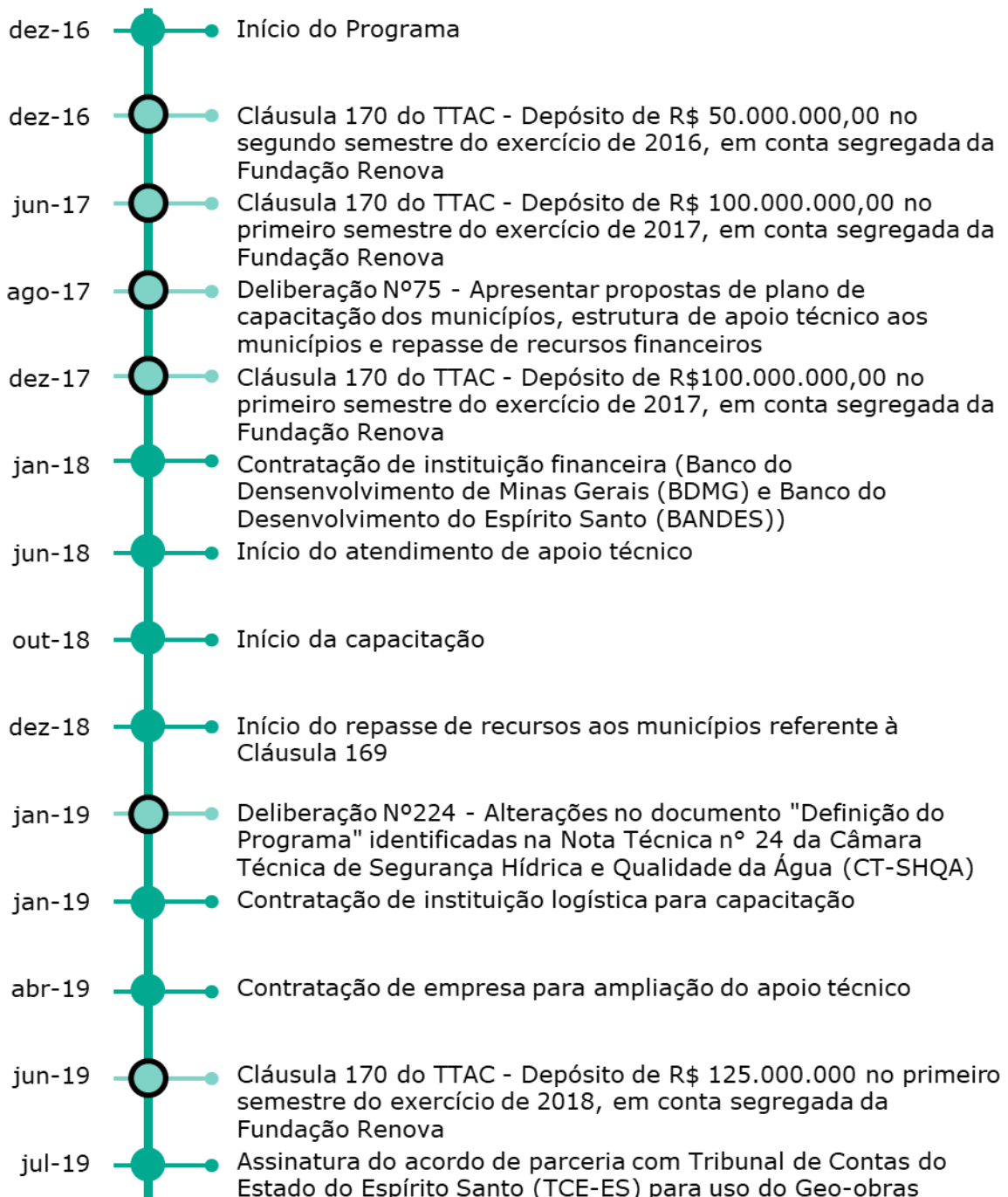
Objetivo

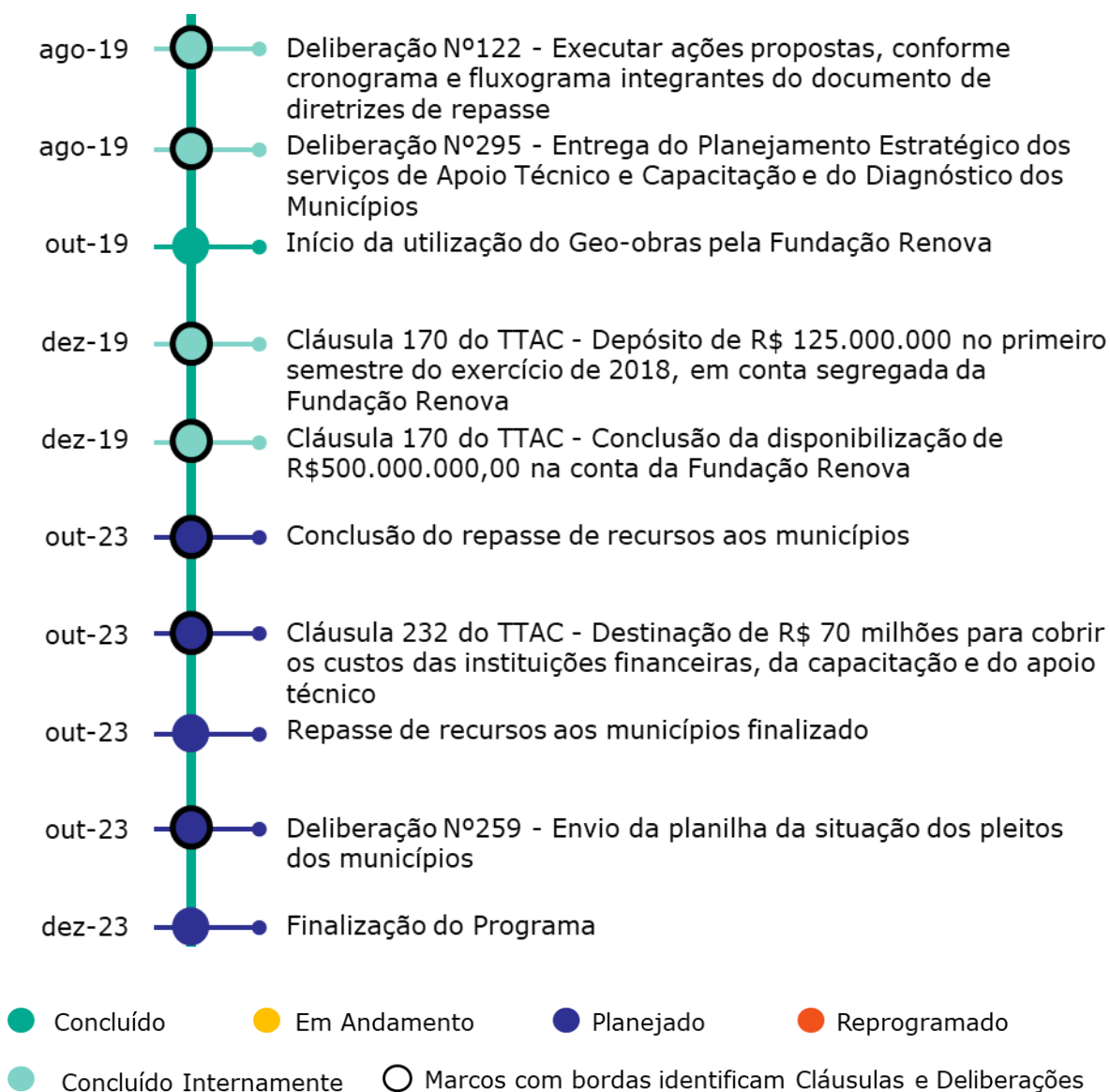
O Programa de Coleta e Tratamento de Esgoto e de Destinação de Resíduos Sólidos tem cunho compensatório e prevê a disponibilização de recursos financeiros pela Fundação Renova, no valor de R\$ 500 milhões, aos municípios da área ambiental 2 (banhados pelo rio Doce e pelos trechos impactados dos rios Gualaxo do Norte e Carmo) para custeio da elaboração de planos municipais de saneamento básico, elaboração de projetos de sistema de esgotamento sanitário, implementação de obras de coleta e tratamento de esgotos, implantação, ampliação e melhorias de programas de coleta seletiva, unidades de triagem de recicláveis, unidades de tratamento de orgânicos, estações de transbordo, erradicação de lixões e implantação de aterros sanitários regionais (Cláusula 169 do Termo de Tratamento e Ajustamento de Conduta (TTAC) e Revisão Extraordinária do TTAC nº 02, de 29 de junho de 2018). Adicionalmente aos recursos previstos na Cláusula 169 do TTAC, o programa prevê também a destinação de R\$ 17 milhões para atendimento ao pleito do Consórcio Público para o Tratamento e Destinação Final Adequada de Resíduos Sólidos da Região Doce Oeste do Estado do Espírito Santo (CONDOESTE), classificados como compensatórios no âmbito da Cláusula 232 do TTAC.

Cláusulas do TTAC: 169 – *Em andamento*, 170 e 232 – *Concluída*.

Deliberações que impactam escopo e prazo: Deliberação 75 e 122 – *Concluídas internamente*.

Marcos do Programa





Entregas e fatos relevantes

- No dia 10/01/2020, foi realizado repasse ao município de São Domingos do Prata/MG, no valor de R\$90.250,00, referente à parcela única da elaboração do Plano de Recuperação de Área Degradada (PRAD) por lixão/aterro (Fonte: P31-CPR-003-00_São Domingos do Prata PRAD_200110.pdf);
- No dia 14/01/2020, foi realizado o repasse trimestral ao Banco do Desenvolvimento de Minas Gerais (BDMG), no valor de R\$2.302.724,29, referente aos repasses planejados para o trimestre. (Fonte: P31-CPR-005-00_Repasse trimestral BDMG_200114.png);
- Nos dias 27/01/2020 e 28/01/2019, foi realizada a 4ª rodada de reuniões com as prefeituras dos municípios do Espírito Santo (Linhares, Baixo Guandu e Marilândia), CT-SHQA e BANDES, para alinhamento das ações de aceleração do programa, responsáveis e prazos, assim como das expectativas. (Fonte: P31-LSP-000-00_4ª_Rodada_de_Reuniões_em_Espirito_Santo_200128.pdf);
- No dia 29/01/2020, foi realizado repasse ao município de São José do Goiabal/MG no valor de R\$319.461,69, referente à ampliação e adequação do sistema de esgotamento sanitário da sede do município (Fonte: P31-CPR-004-00_São José do Goiabal_SJGESOB02_200129.pdf).

Próximas entregas

- No período de 03/02/2020 a 07/02/2020, será realizada a 4ª rodada de reuniões com as prefeituras dos municípios de Minas Gerais, para alinhamento das estratégias de aceleração do programa. Para as reuniões, serão convidados a Câmara Técnica de Segurança Hídrica e Qualidade da Água (CT-SHQA), o Comitê de Bacias e Banco de Desenvolvimento de Minas Gerais (BDMG).

Desafios

- Definição dos processos com a Instituição Financeira BDMG que garanta a qualidade das avaliações técnicas dos projetos dos municípios, medições das obras dos municípios e outros itens analisados;
- Contrato entre a Fundação Renova e a Instituição Financeira – BDMG;
- Realização, por parte dos municípios, dos processos de licitação conforme previsão legal, evitando reprovação por parte das instituições financeiras;
- Utilização do *Geographic Information System* - (GIS) para aumentar a eficiência/melhorar gestão do conhecimento de obras - Saneamento;

Indicadores/Grandes Números

- Os indicadores do PG031 que foram implementados e estão em medição, bem como suas respectivas metas, encontram-se apresentados na tabela a seguir:

Tabela 1. Indicadores. Fonte: Definição do Programa.

CÓDIGO	DESCRIÇÃO	UNIDADE DE MEDIDA	META (janeiro/2020)
I01	Percentual do recurso total repassado aos municípios	%	Conforme previsão de repasses
I02	Percentual do valor teto repassado, por município	%	Conforme previsão de repasses
I03	Disponibilização de apoio técnico conforme solicitado no TAT	%	80%
I04	Avaliação quantitativa da capacitação	%	85%
I05	Repasse de recurso financeiro aos municípios	%	100%
I06	Avaliações qualitativas da capacitação	%	85%
I07	Avaliações qualitativas do apoio técnico	%	85%

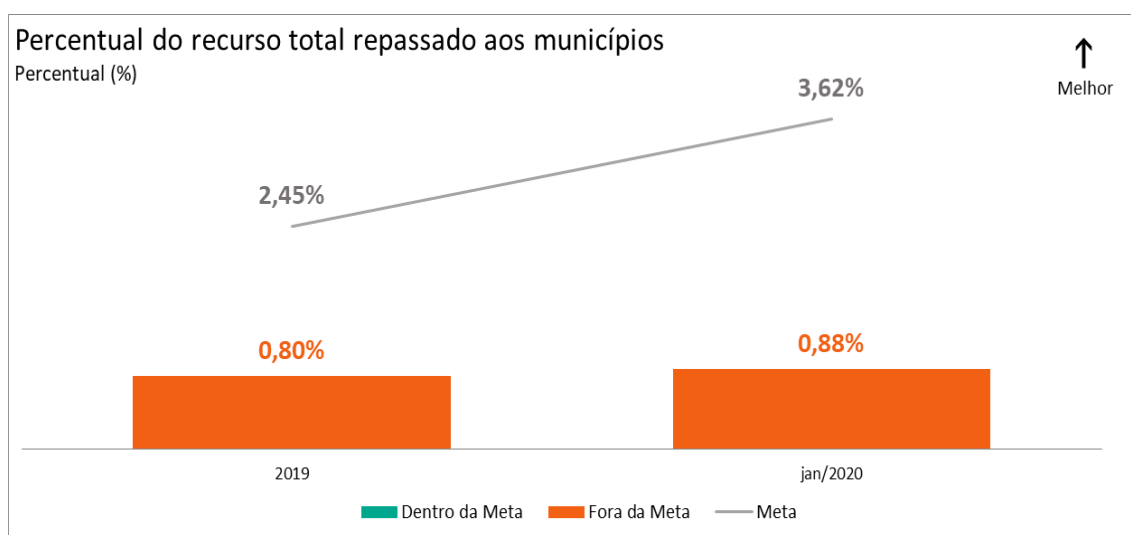


Gráfico 7. Percentual do recurso repassado. (janeiro/2020). Fonte: P31-BDD-012-00_Controle Gerencial Renova_200131; P31-BDD-0013-00_Gestão Pleitos_V2_200131

O repasse previsto para mês de janeiro/20 não ocorreu conforme planejado. **Causa:** priorização das demandas dentro dos municípios, limitação de efetivo dos municípios, lentidão do processo e necessidade de revisão dos projetos apresentados para aprovação das instituições financeiras. **Contramedidas:** Realização de reuniões presenciais com os representantes de cada município, com o objetivo de discutir os problemas e entraves para o repasse de recursos, bem como replanejar os repasses e entregas futuras. Esta contramedida atende os indicadores I01, I02 e I05.

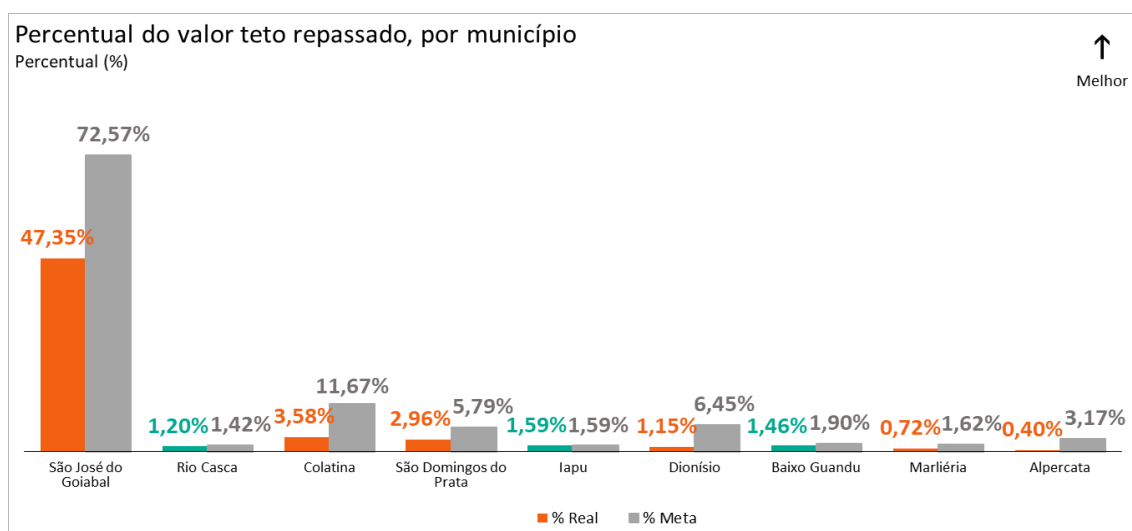


Gráfico 2 Percentual do valor teto repassado, por município. (janeiro/2020). Fonte: P31-BDD-012-00_Control Gerencial Renova_200131; P31-BDD-0013-00_Gestão Pleitos_V2_200131

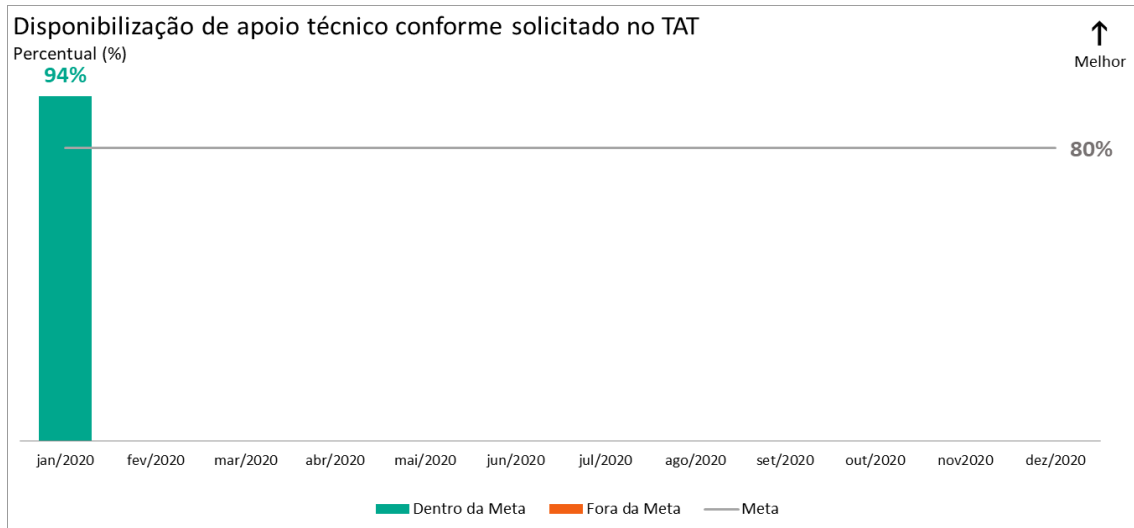


Gráfico 3 Disponibilização de apoio técnico conforme solicitado no TAT. (janeiro/2020). Fonte: P31-BDD-014-00_Apoio Tecnico_V3_200131

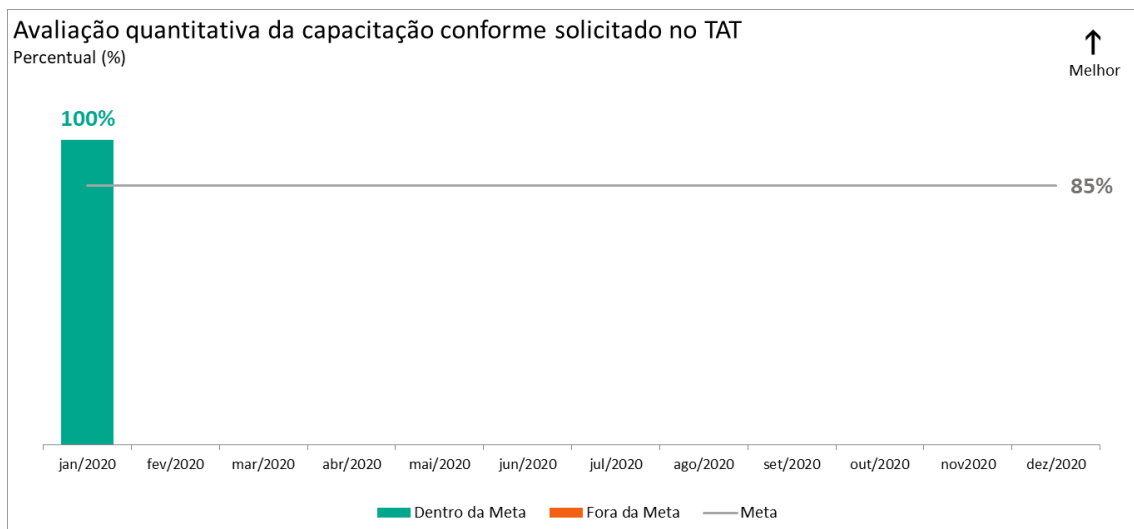


Gráfico 4 Avaliação quantitativa da capacitação conforme solicitado no TAT. (janeiro/2020). Fonte: P31-BDD-015-00_Capacitação_V3_200131

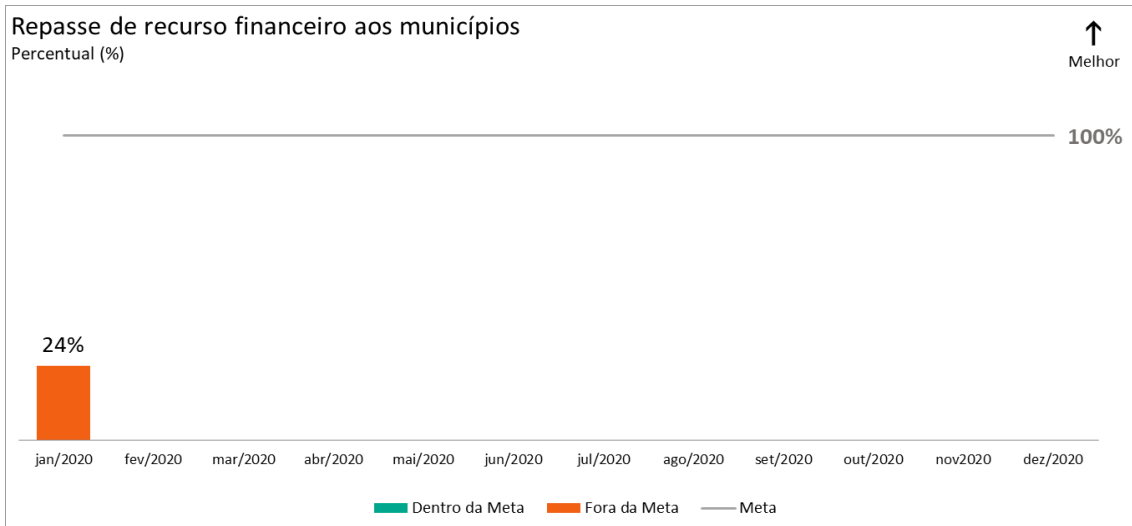


Gráfico 5 Repasse de recurso financeiro aos municípios. (janeiro/2020). Fonte: P31-BDD-012-00_Controlre Gerencial Renova_200131; P31-BDD-0013-00_Gestão Pleitos_V2_200131

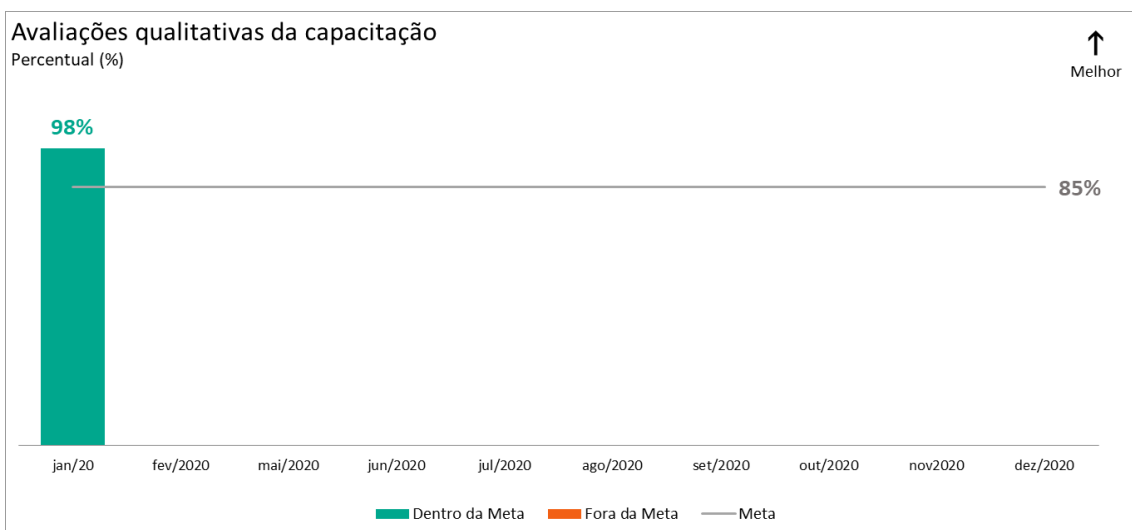


Gráfico 6 Avaliações qualitativas da capacitação. (janeiro/2020). Fonte: P31-BDD-015-00_Capacitação_V3_200131

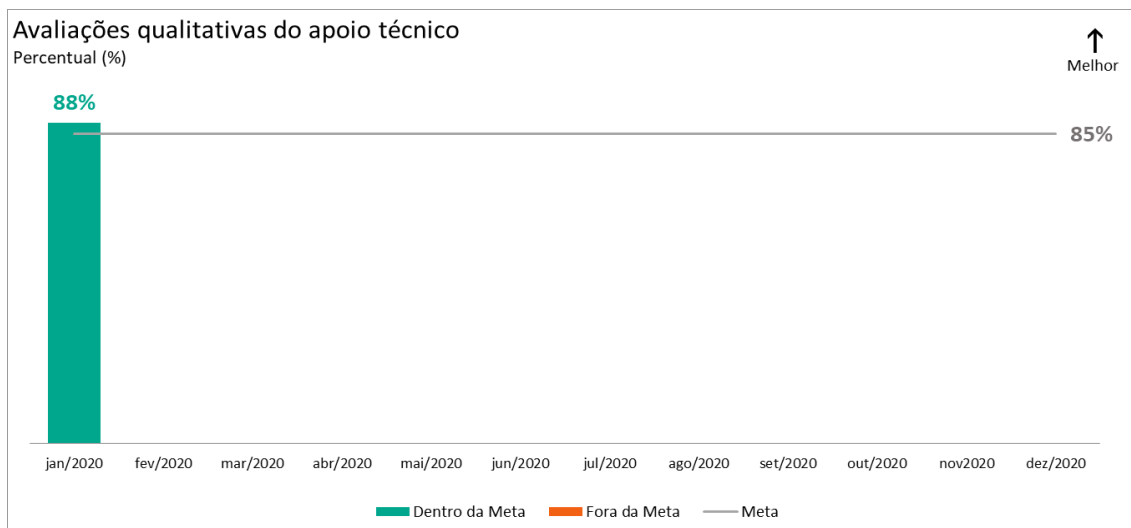


Gráfico 7 Avaliações qualitativas do apoio técnico. (janeiro/2020). Fonte: P31-BDD-014-00_Apoio Tecnico_V3_200131

O indicador de desempenho da Cláusula 170 não é mais medido, uma vez que a Cláusula foi concluída em 19/12/2019. Foi realizado o último aporte financeiro ao programa pelas empresas mantenedoras da Fundação Renova.

PG032 Melhoria dos Sistemas de Abastecimento de Água

Eixo Reconstrução e Infraestrutura

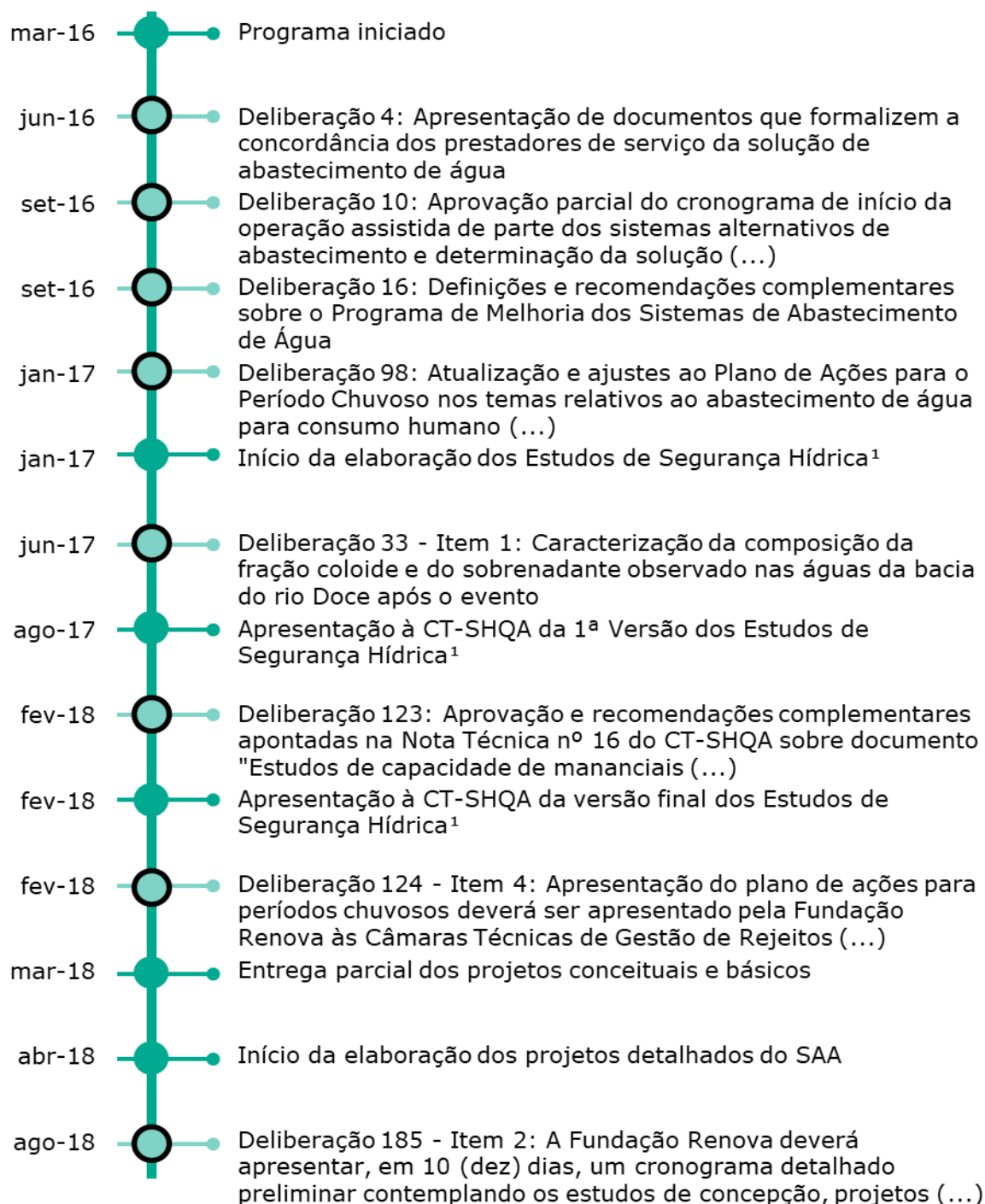
Objetivo

Construção, utilizando a tecnologia adequada, de sistemas alternativos de captação e adução e melhoria das estações de tratamento de água para todas as localidades que captam diretamente da calha do rio Doce, cuja operação do sistema de abastecimento público ficou inviabilizada temporariamente em decorrência do rompimento da barragem.

Cláusulas do TTAC: 171 – Em andamento

Deliberações que impactam escopo e prazo: Deliberações 4, 10, 16, 98, 123, 124, 315, 325 – Concluídas Internamente; Deliberação 33 – Em andamento; Deliberações 185, 258 e 308 – Reprogramadas.

Marcos do Programa

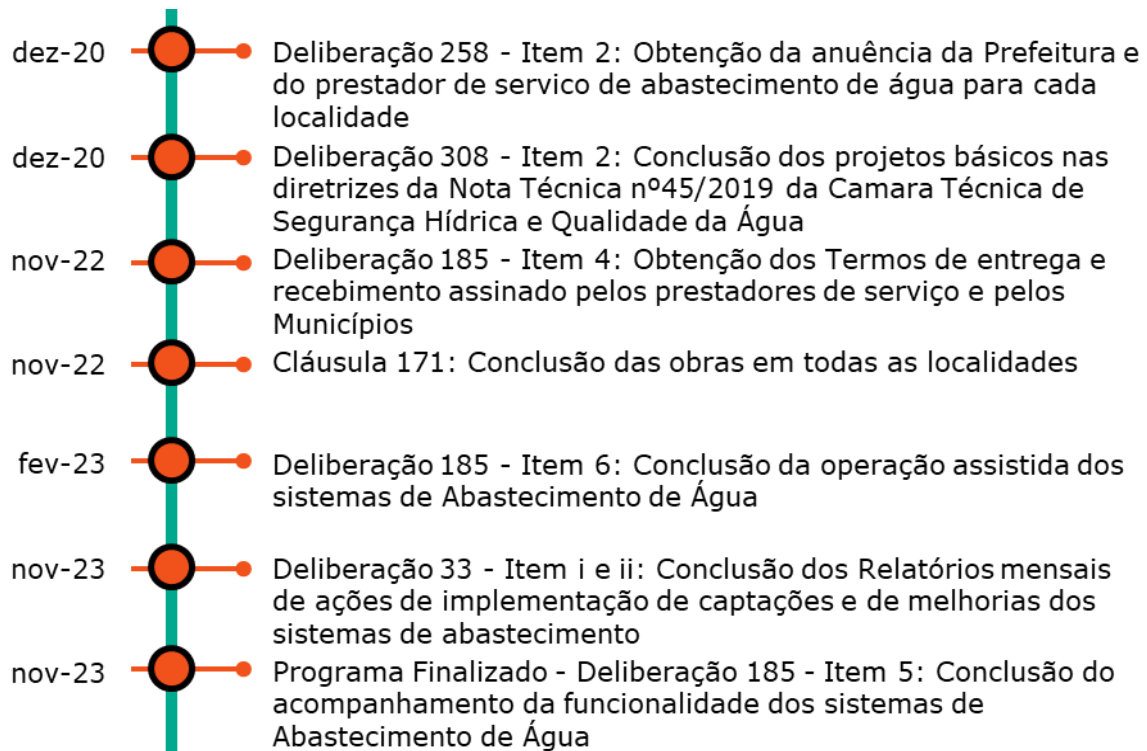


- set-18 ● Deliberação 185 - Item 3: A Fundação Renova deverá apresentar, até o dia 18 de setembro, na reunião da CT-SHQA, um Plano de Aceleração do Programa de Melhoria dos (...)
- jan-19 ● Deliberação 258 - Item 4: A Fundação Renova deve atualizar e revisar, em até 10 (dez) dias, o cronograma detalhado das ações do Programa
- jan-19 ● Deliberação 258 - Item 5: A Fundação Renova deve atualizar e revisar, em até 10 (dez) dias, o Plano de Aceleração do Programa
- jan-19 ● Realização dos serviços de reabertura, recuperação e perfilagem no poço tubular existente em São Vitor, distrito de Governador Valadares/MG
- jan-19 ● Anuência da Prefeitura de Fernandes Tourinho/MG para a proposta de solução para o sistema de abastecimento de água do distrito de Senhora da Penha
- abr-19 ● Conclusão do projeto conceitual das melhorias do sistema de abastecimento de água de Barreto, distrito de Barra Longa/MG
- abr-19 ● Conclusão do projeto conceitual das melhorias do sistema de abastecimento de água de Pedras e Camargos, distritos de Mariana/MG
- abr-19 ● Interligação dos poços C01 e C02 ao reservatório de Resplendor/MG
- abr-19 ● Conclusão das obras de lançamento da tubulação da linha principal da adutora de Entre Rios, distrito de Linhares/ES
- abr-19 ● Utilização de 50% da água da Estação de Tratamento de Água (ETA) em Regência/MG blendada com 50% da água dos caminhões pipas (...)
- abr-19 ● Perfuração do Poço 02 em Pedras, distrito de Mariana/MG
- mai-19 ● Recuperação dos poços em Cachoeira Escura, distrito de Belo Oriente/MG
- mai-19 ● Recuperação dos poços em São Tomé do Rio Doce, distrito de Tumiritinga/MG
- mai-19 ● Conclusão dos projetos executivos de melhorias na ETA de Galileia/MG

- mai-19 ● Conclusão dos projetos executivos de melhorias na ETA de Pedra Corrida, distrito de Periquito/MG
- mai-19 ● Conclusão dos projetos executivos de melhorias na ETA Santa Rita em Governador Valadares/MG
- mai-19 ● Conclusão dos projetos executivos de melhorias na ETA Recanto dos Sonhos em Governador Valadares/MG
- mai-19 ● Conclusão dos projetos executivos de melhorias na ETA de São Vitor, distrito de Governador Valadares/MG
- mai-19 ● Início das obras do Tunnel Liner que atravessa a BR-381 da adutora do Rio Corrente Grande, em Governador Valadares/MG
- jun-19 ● Conclusão dos projetos executivos das melhorias na ETA e na captação principal de Baixo Guandu/ES
- jun-19 ● Conclusão dos projetos executivos das melhorias no reservatório e na adutora de Gesteira, distrito de Barra Longa/MG
- jul-19 ● Mobilização da equipe e início das obras de Melhorias na ETA de Pedra Corrida, distrito de Periquito/MG
- jul-19 ● Conclusão dos projetos executivos de melhorias na ETA e na captação no Rio Doce em Tumiritinga/MG
- jul-19 ● Conclusão dos projetos executivos da captação alternativa de Pedra Corrida, distrito de Periquito/MG
- ago-19 ● Início do processo de regularização fundiária da área utilizada para instalação da adutora e estação elevatória da captação de água no Rio Pancas em Colatina/ES
- ago-19 ● Conclusão das obras de adequação e início da operação da captação no Córrego Barroso, em Resplendor/MG
- set-19 ● Conclusão das obras de urbanização e interligação dos poços em Galileia/MG, finalizando com as obras de captação alternativa do município
- set-19 ● Obtenção junto ao órgão ambiental das Outorgas para captação dos poços 01 e 02 de Galileia/MG

- set-19 ● Conclusão das obras de urbanização na ETA Recanto dos Sonhos, em Governador Valadares/MG
- set-19 ● Conclusão do projeto executivo da adequação na captação alternativa da Lagoa Nova, em Linhares/ES
- set-19 ○ Deliberação 315: Protocolo no Comitê Interfederativo (CIF) da definição do programa contemplando as considerações apresentadas na NT nº 48 da CT-SHQA
- set-19 ○ Deliberação 325: Aprovação pelo CIF do projeto de abastecimento pleiteado pelo município de Aimorés/MG
- out-19 ● Conclusão dos primeiros cinco quilômetros de tubulação da adutora do rio Corrente Grande, em Governador Valadares/MG
- out-19 ● Conclusão do projeto conceitual de novas intervenções para melhorias da barragem do Córrego do Barroso em Resplendor/ES
- out-19 ● Manutenção e instalação de duas bombas para captação no Rio Pequeno no Serviço Autônomo de Água e Esgoto (SAAE) de Linhares/ES
- nov-19 ● Conclusão das obras de melhorias em ETA e início da operação assistida em Galileia/MG
- nov-19 ● Conclusão do projeto executivo das melhorias na Estação de Tratamento de Água de Resplendor/MG
- nov-19 ● Conclusão da manutenção de 6 bombas para o SAAE de Linhares/ES
- nov-19 ● Conclusão do projeto executivo das melhorias nas elevatórias de água tratada de Cachoeira Escura, distrito de Belo Oriente/MG
- nov-19 ● Conclusão do projeto executivo da Captação Alternativa e do sistema de tratamento do poço de São Vitor, distrito de Governador Valadares/MG
- nov-19 ● Conclusão do projeto executivo das melhorias na ETA Central de Governador Valadares/MG
- nov-19 ● Conclusão de obras na captação principal de Pedra Corrida, distrito de Periquito/MG





- Concluído ● Em Andamento ● Planejado ● Reprogramado
- Concluído Internamente ○ Marcos com bordas identificam Cláusulas e Deliberações

¹Estudo de segurança hídrica: "Estudos de capacidade de mananciais superficiais e subterrâneos, visando a construção de sistemas alternativos de abastecimento de água"

Entregas e fatos relevantes

- Conclusão do projeto executivo das melhorias na estação de tratamento de água de Linhares/ES. (Fonte: P32-LDD-001-00_LD Melhorias na ETA de Linhares_200210.pdf);
- Conclusão do projeto executivo da adutora de água tratada de Mascarenhas, que liga o distrito à Estação de Tratamento de Água de Baixo Guandu/ES. (Fonte: P32-LDD-001-00_LD Adutora Mascarenhas_200210.pdf);
- Entrega de 2 bombas de 50 cavalos ao Serviço Autônomo de Água e Esgoto de Linhares/ES. (Fonte: P32-TER-002-00_Termo de Entrega Linhares 50cv_191220.pdf);
- Emissão da declaração de utilidade pública da adutora do rio Corrente Grande pela Prefeitura de Governador Valadares/MG. (Fonte:P32-DEC-003-00_DUP_Rev03_191217.pdf);
- Início das obras de adequação do barrilete da captação da Lagoa Nova de Linhares/ES. (Fonte: P32-ORS-001-00_OS Barrilete Linhares_200210.pdf e P32-FOT-001-00_Barrilete CIF Jan_200210.png);
- Aumento da blendagem de água na estação de tratamento de água de Regência, distrito de Linhares/ES. A demanda da localidade está sendo atendida em 60% pelo poço tubular recuperado e em 40% por caminhões pipa, garantindo maior segurança ao abastecimento hídrico da localidade. (Fonte: P32-ATA-103-00_MPES Nº2019-0024-7843-16_191119.pdf e P32-LAT-001-00_Laudo Blend 60-40 Regencia_200202.pdf);

- Avanço nas obras de melhorias da ETA Vila Isa, em Governador Valadares/MG. (Fonte: P32-FOT-002-00_Vila Isa CIF Jan_200210.png);
- Avanço nas obras do ramal principal e de limpeza da área da captação no rio Corrente Grande da adutora de Governador Valadares/MG. (Fonte: P32-FOT-003-00_ Adutora Captação CIF Jan_200210.png, P32-FOT-004-00_ Adutora Principal CIF Jan_200210.png, P32-FOT-005-00_ Adutora Escavação CIF Jan_200210.png e P32-FOT-008-00_Curva Adutora GV CIF Jan_200210.png);
- Avanço nas obras de melhorias na ETA e de interligação do poço de Pedra Corrida, distrito de Periquito/MG. (Fonte: P32-FOT-006-00_Abrandador Pedra Corrida CIF Jan_200210.png e P32-FOT-007-00_Adutora Pedra Corrida CIF Jan_200210.png).

Próximas entregas

- Concluir as obras de adequação (barrilete e sistema de automação da Lagoa Nova) da captação em Linhares/ES, até fevereiro/2020;
- Concluir o comissionamento do sistema de captação alternativa (Poços C01 e C02) em Resplendor/MG, até fevereiro/2020;
- Concluir projeto executivo da captação principal, captação alternativa, nova ETA e unidade de tratamento de resíduos de Boninsegna, distrito de Marilândia/ES, até fevereiro/2020;
- Concluir as obras de melhoria na ETA e da captação alternativa de Pedra Corrida, distrito de Periquito/MG, até março/2020;

- Concluir a contratação das obras da adequação da adutora do Rio Guandu e repotenciamento da estação elevatória, em Baixo Guandu/ES, até março/2020;
- Concluir a contratação da obra da adutora de água tratada de Mascarenhas, distrito de Baixo Guandu/ES, até março/2020;
- Concluir as obras de melhoria na ETA e captação alternativa de São Vitor, distrito de Governador Valadares/MG, até abril/2020.

Desafios

- Retomar a captação no Rio Doce para abastecimento público nas localidades de Resplendor/MG, Itueta/MG e Regência, distrito de Linhares/ES, ainda pendente em função da resistência das comunidades quanto à sua aceitação como fonte de abastecimento de água;
- Definir alternativas de abastecimento público de água para o município de Resplendor/MG;
- Obter aprovação do Comitê Interfederativo para a solução de abastecimento de água proposta pela COPASA (Companhia de Saneamento de Minas Gerais) para Alpercata/MG;
- Reduzir a dependência do fornecimento de água dos municípios por caminhões pipa;
- Aprovar os projetos de captação alternativa junto aos distritos de Pedras e Camargos, em Mariana/MG;

- Entregar os projetos básicos dos sistemas de abastecimento de água das localidades da Cláusula 171 atendidas pelo programa, cumprindo à Deliberação 308 – Item 2, emitida pelo CIF em 2019.

Indicadores/Grandes Números

O grande número de implantação de captação alternativa considera as obras realizadas em Gesteira (distrito de Barra Longa/MG), Cachoeira Escura (distrito de Belo Oriente/MG), Pedra Corrida (distrito de Periquito/MG), São Vitor (distrito de Governador Valadares/MG), Galileia/MG, São Tomé do Rio Doce (distrito de Tumiritinga/MG), Itueta/MG, Baixo Guandu/ES, Colatina/ES e Linhares/ES, conforme gráfico a seguir:

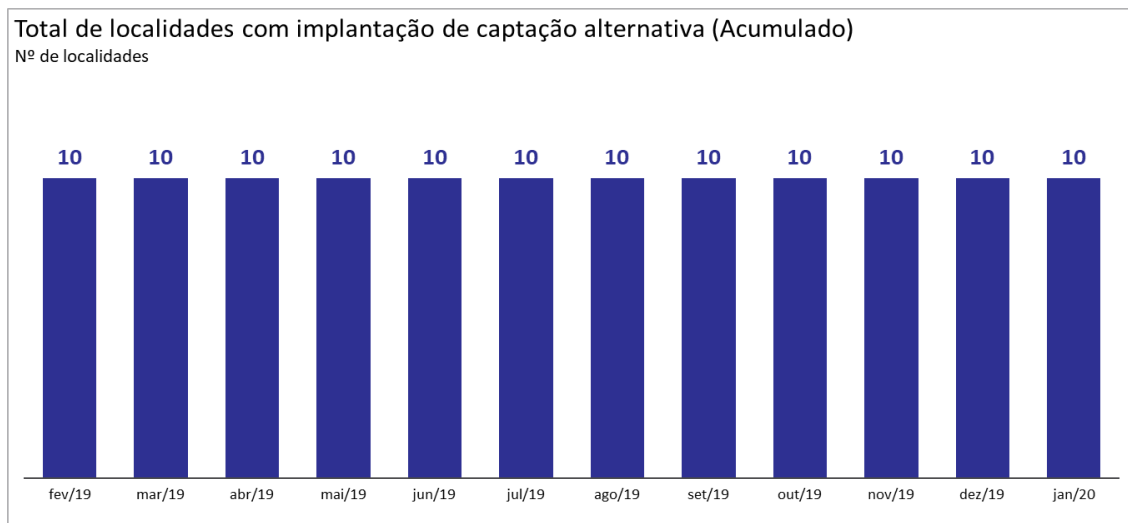


Gráfico 8. Total de localidades com implantação de captação alternativa. Gráfico Acumulado (janeiro/2019). Fonte: P32-BDD-002-00_BD Indicadores CIF_200210.xlsx

O grande número de ETAs com melhorias realizadas considera as obras realizadas em Galileia/MG (1), Regência/MG (1) Colatina/ES (3), São Tomé do Rio Doce

(Tumiritinga/MG) (1), Governador Valadares/MG (Sede - 4 e São Vitor - 1), Cachoeira Escura (Belo Oriente/MG) (1) e Gesteira (Barra Longa/MG) (1), conforme o gráfico:

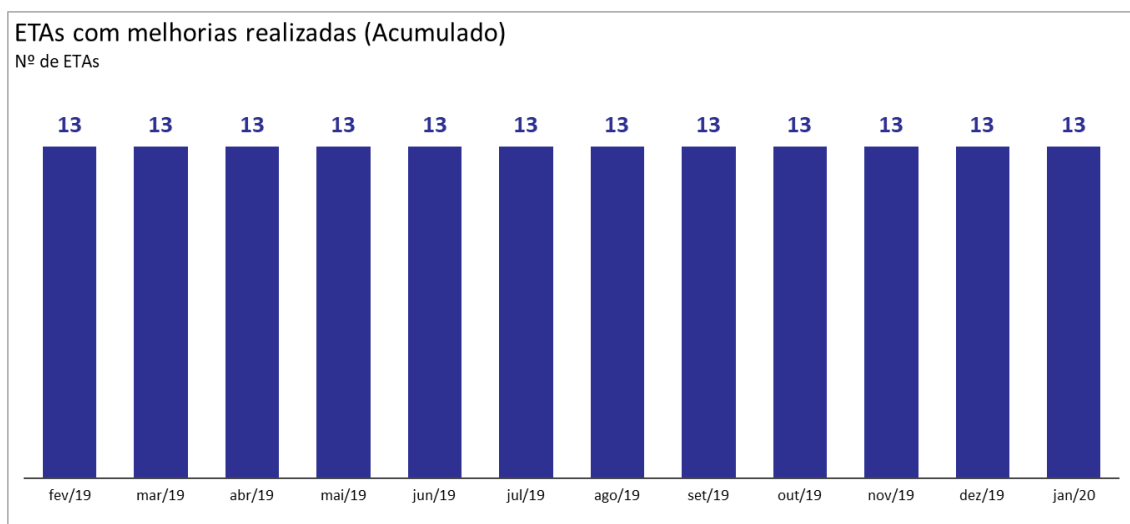


Gráfico 9. Total de ETAs com melhorias realizadas. Gráfico Acumulado (janeiro/2020). Fonte: P32-BDD-002-00_BD Indicadores CIF_190210.xlsx

Fotos



Foto relacionada ao: lançamento da tubulação no Ramal Principal, em Governador Valadares/MG – janeiro/2020.



Foto relacionada à: limpeza de vegetação na área da captação no rio Corrente Grande em Governador Valadares/MG – janeiro/2020.



Foto relacionada à: concretagem da base dos tanques de contenção da ETA Vila Isa, em Governador Valadares/MG – janeiro/2020.



Foto relacionada às: obras da cobertura do Sistema Abrandador do poço de Pedra Corrida, distrito de Periquito/MG – janeiro/2020.



Foto relacionada à: escavação para lançamento da adutora que interliga o poço à ETA de Pedra Corrida, distrito de Periquito/MG – janeiro/2020.



Foto relacionada ao: início das obras de adequação do Barrilete da captação da Lagoa Nova em Linhares/ES – janeiro/2020.



Foto relacionada à: escavação da vala no trecho ferroviário da adutora de Governador Valadares/MG – janeiro/2020.



Foto relacionada ao: lançamento da tubulação aérea da adutora de Governador Valadares/MG – janeiro/2020.

PG033 Programa de Educação para Revitalização da Bacia do Rio Doce (Educação Ambiental)

Eixo Pessoas e Comunidades

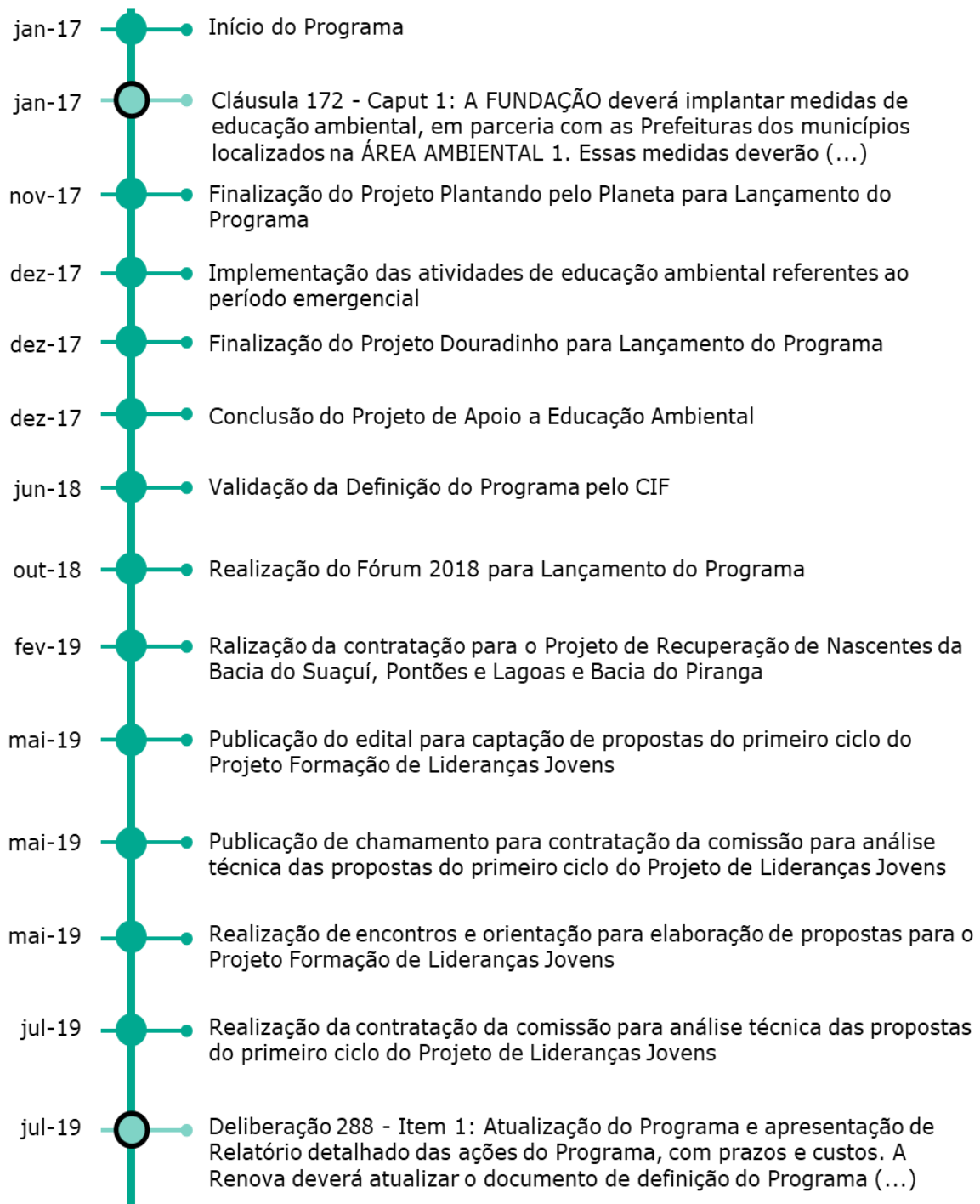
Objetivo

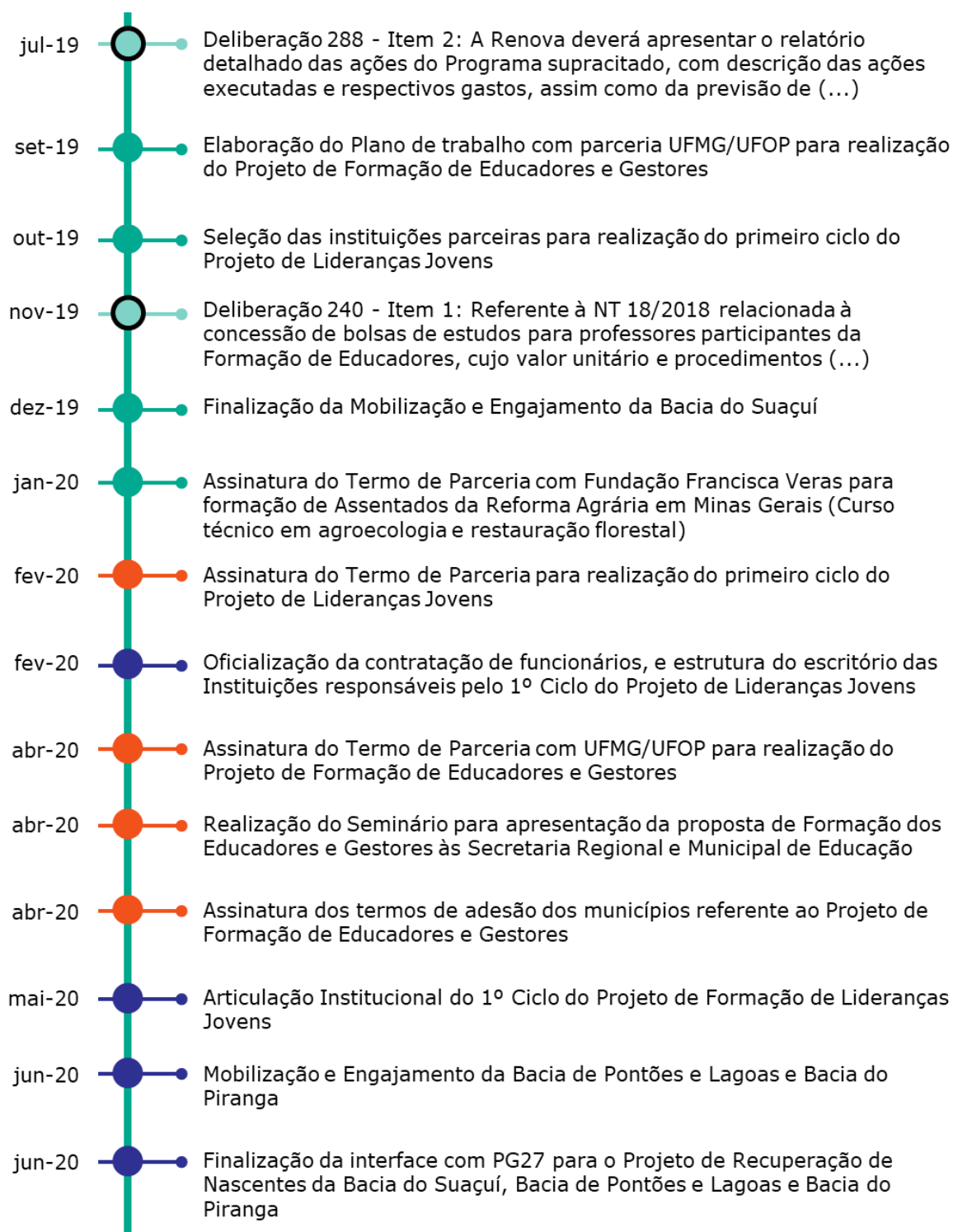
Desenvolver processos educativos que visam a promoção de uma cultura de sustentabilidade para revitalização da Bacia do Rio Doce.

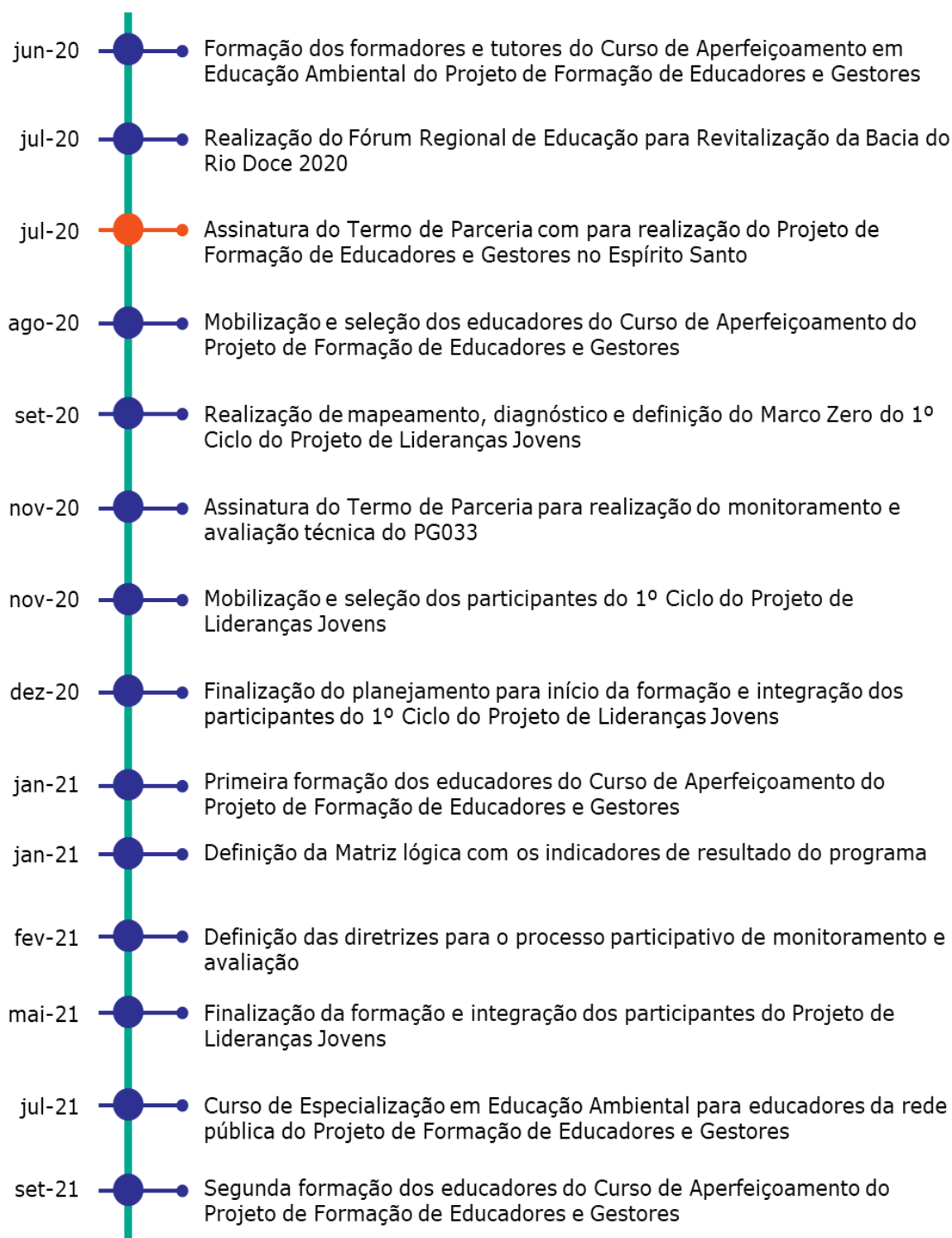
Cláusulas do TTAC: 172 – Caput 1 – Concluída internamente e 172 – Caput 2 – Em andamento.

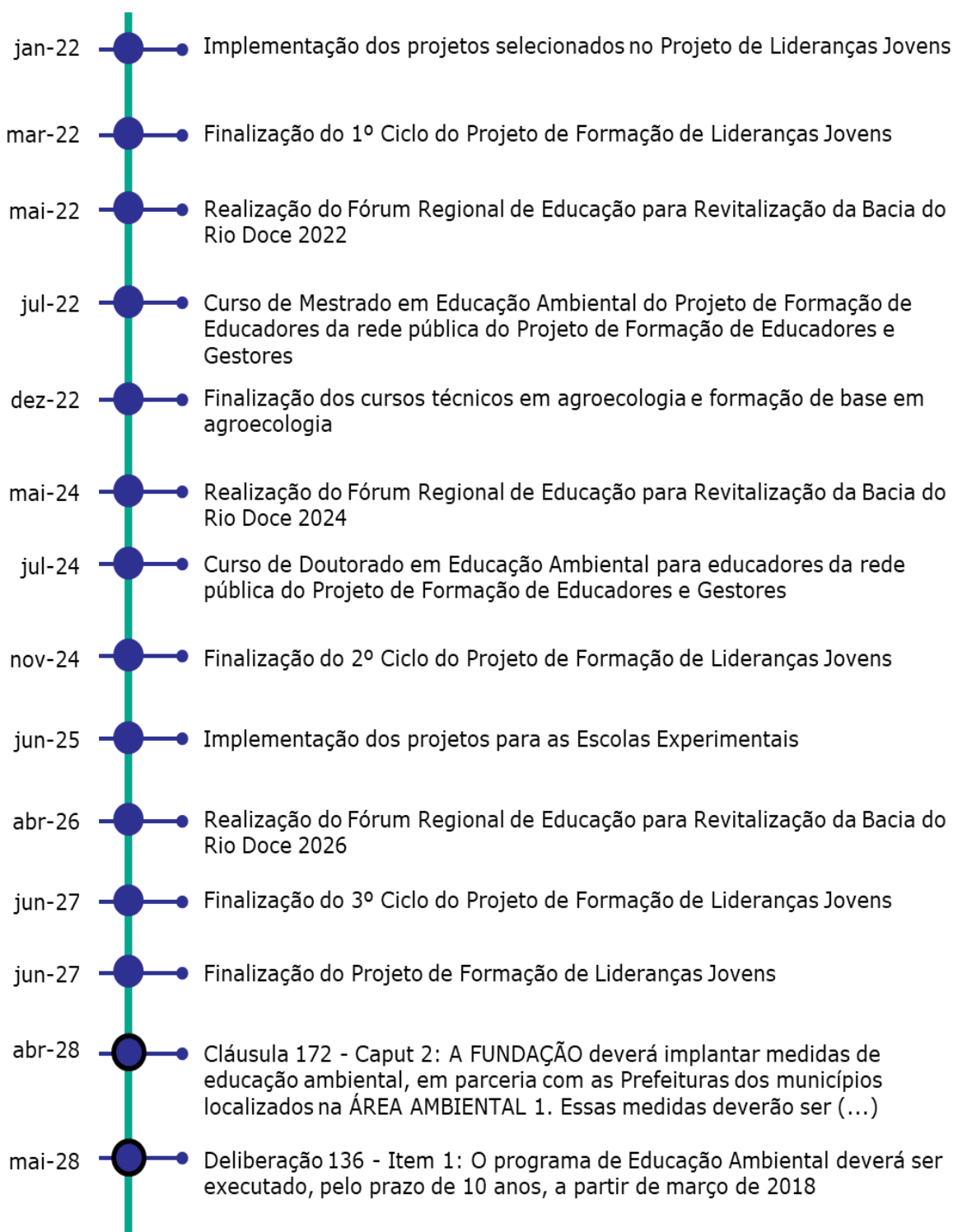
Deliberações que impactam escopo e prazo: 240 – Item 1, 288 – Itens 1 e 2 – Concluída internamente; 136 – Item 1 – Em andamento.

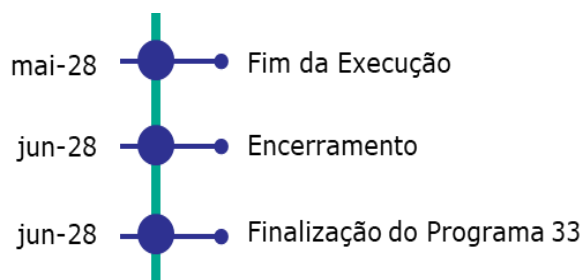
Marcos do Programa











- Concluído
- Em Andamento
- Planejado
- Reprogramado
- Concluído Internamente
- Marcos com bordas identificam Cláusulas e Deliberações

Entregas e fatos relevantes

Processo de Interfaces Educação para Planejamento de Territórios Sustentáveis

- Conclusão do processo de contratação da parceria com a Fundação Francisca Veras para formação e engajamento de 10 assentamentos de Minas Gerais em interface com o PG026. Esta entrega refere-se ao Marco "Assinatura do Termo de Parceria com Fundação Francisca Veras para formação de Assentados da Reforma Agrária em Minas Gerais (Curso técnico em agroecologia e restauração florestal)". (Fonte: P33-TCP-001-00_Resumo Termo Francisca Veras_200130.pdf).

Projeto Formação de Lideranças Jovens

- O processo de contratação das instituições parceiras para execução do primeiro ciclo da Formação de Lideranças Jovens previsto para janeiro/2020, não foi concluído. **Causa:** a contratação referente a execução da área 4 (Baixo Rio Doce) do projeto demorou mais que o previsto em uma das etapas da área de suprimentos, impedindo a realização do *kick-off* em janeiro/2020. **Contramedida:** articular com a instituição parceira para realizar o *kick-off* antes do início previsto da execução, sem comprometer o planejamento do projeto, com data prevista para 15/03/2020.

Próximas entregas

Projeto Formação de Lideranças Jovens

- Finalizar o processo de contratação das instituições parceiras para execução do primeiro ciclo do Projeto Formação de Lideranças Jovens. Esta entrega refere-se ao Marco “Assinatura do Termo de Parceria para realização do primeiro ciclo do Projeto de Lideranças Jovens”.

Desafios

- Garantir a aprovação do Plano de Trabalho e Minuta pelas instâncias de aprovação da UFMG e UFOP para o Projeto de Formação de Educadores e Escolas Experimentais.

Indicadores/Grandes Números

Os indicadores do programa estão em revisão.

PG034 Preparação para Emergências Ambientais

Eixo Pessoas e Comunidades

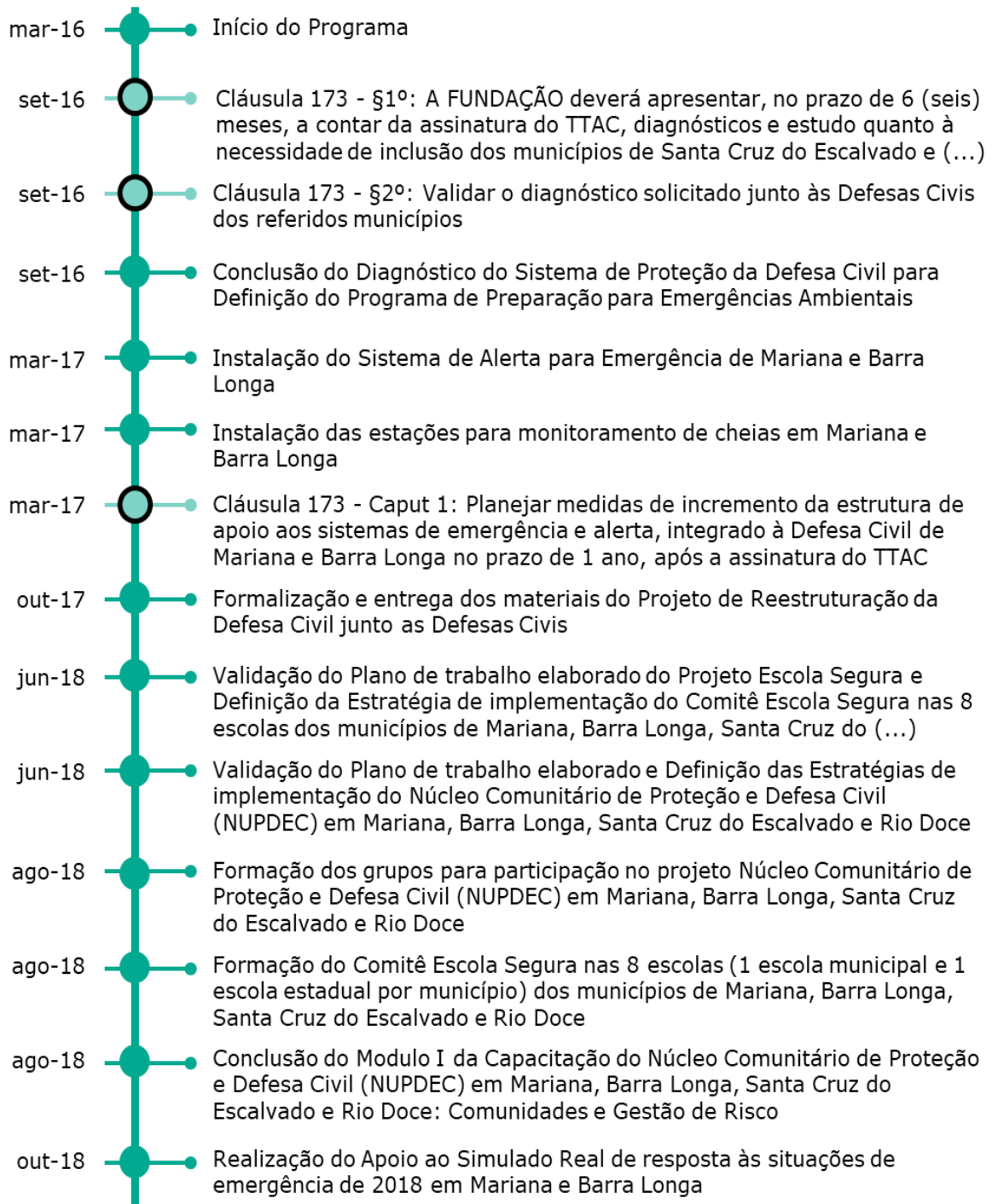
Objetivo

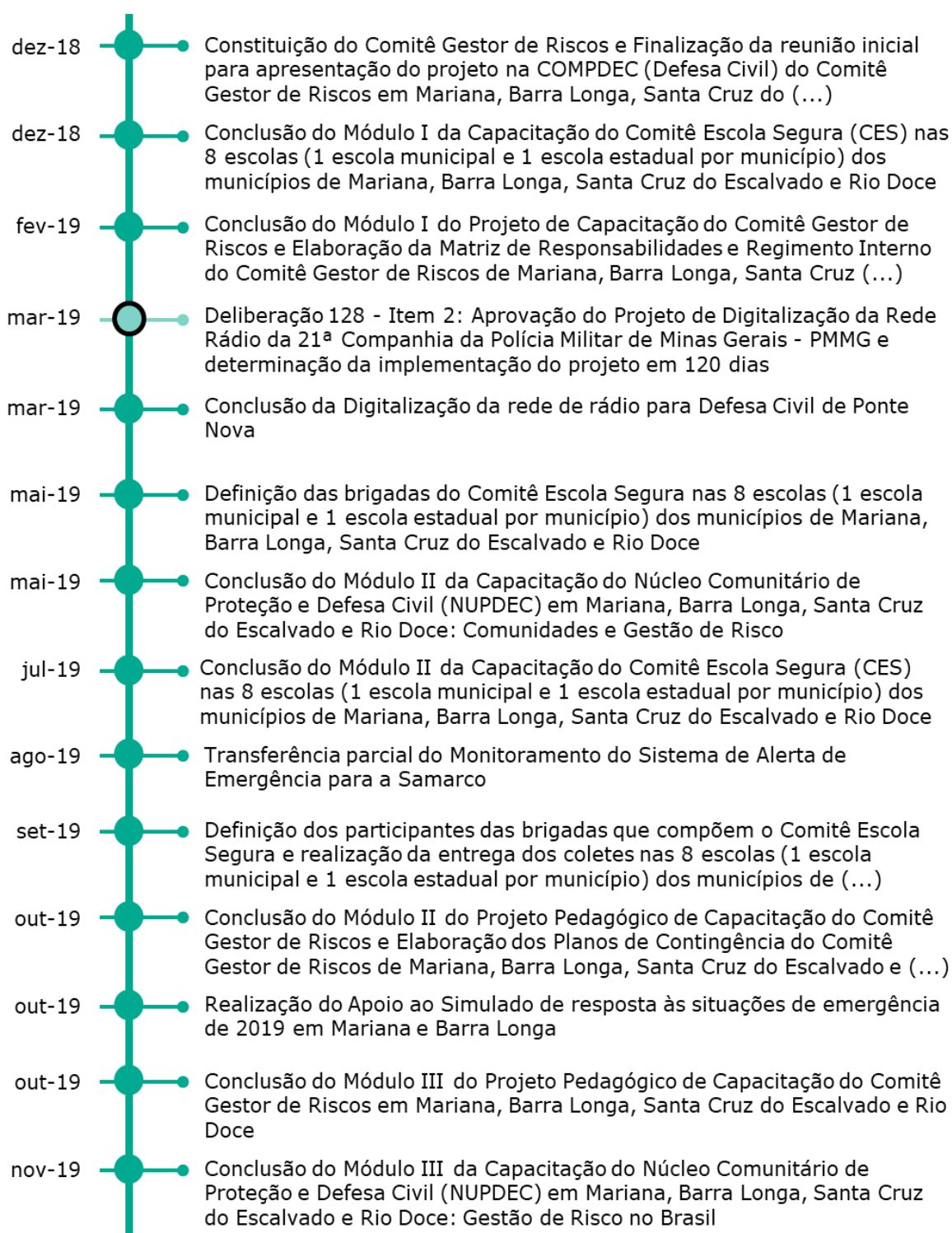
Implantação de ações de incremento às estruturas de apoio para os sistemas de emergências ambientais nos Municípios de Mariana, Barra Longa, Rio Doce e Santa Cruz do Escalvado, conforme previsto na Cláusula 173 do TTAC.

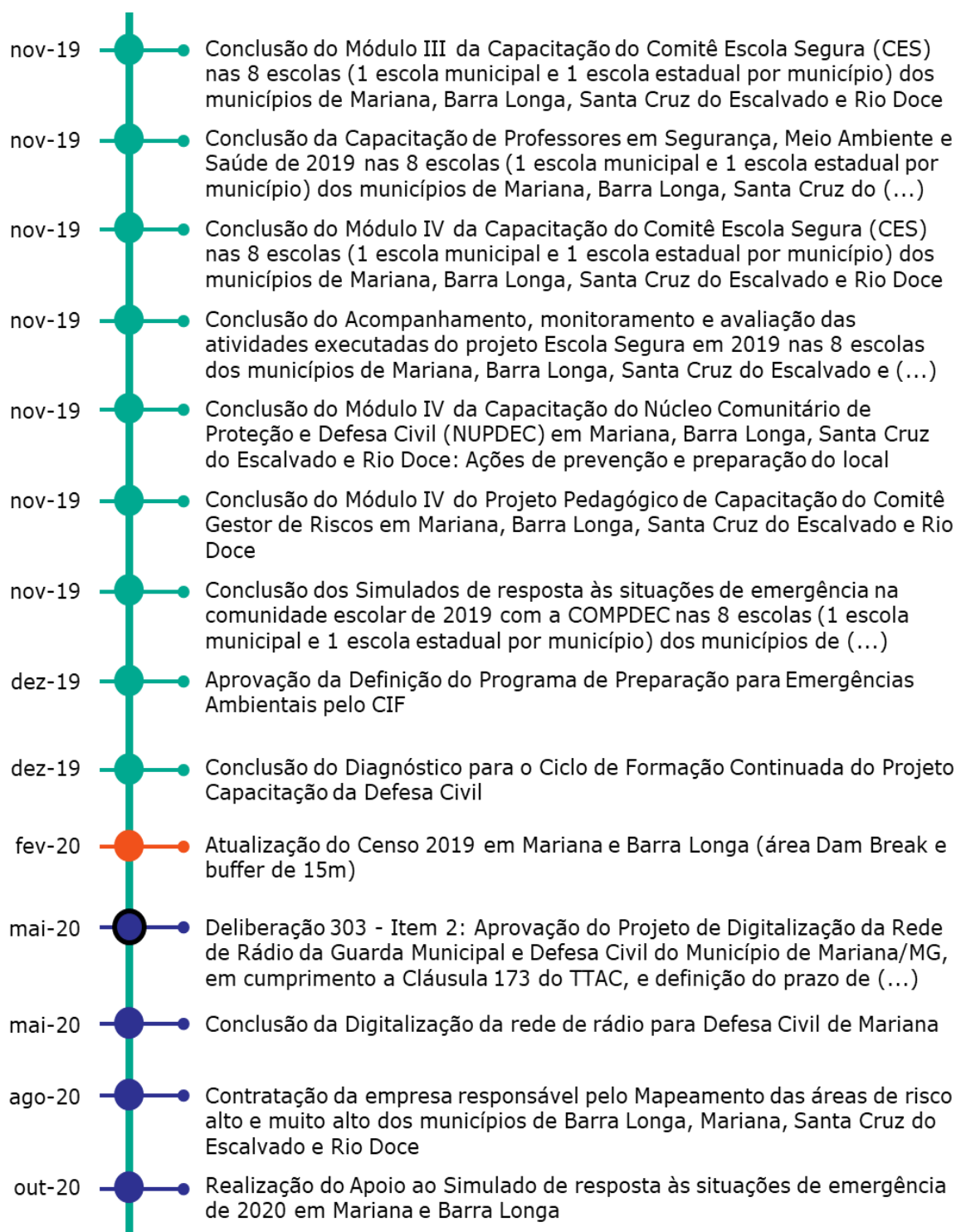
Cláusulas do TTAC: 173 §1º, §2º e Caput 1- Concluídos internamente; 173 Caput 2 – Em andamento.

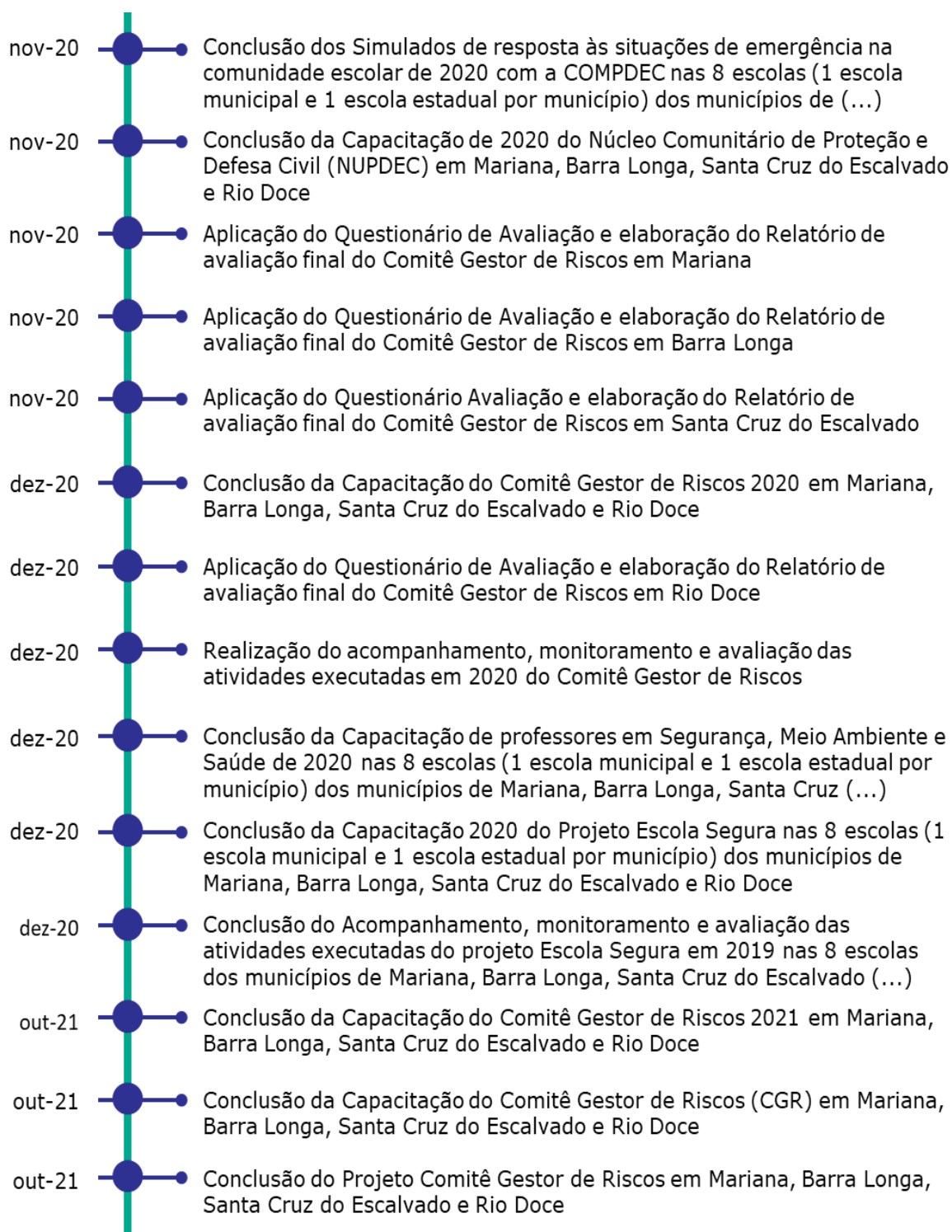
Deliberações que impactam escopo e prazo: 128 – Concluída internamente; 303 – Em andamento.

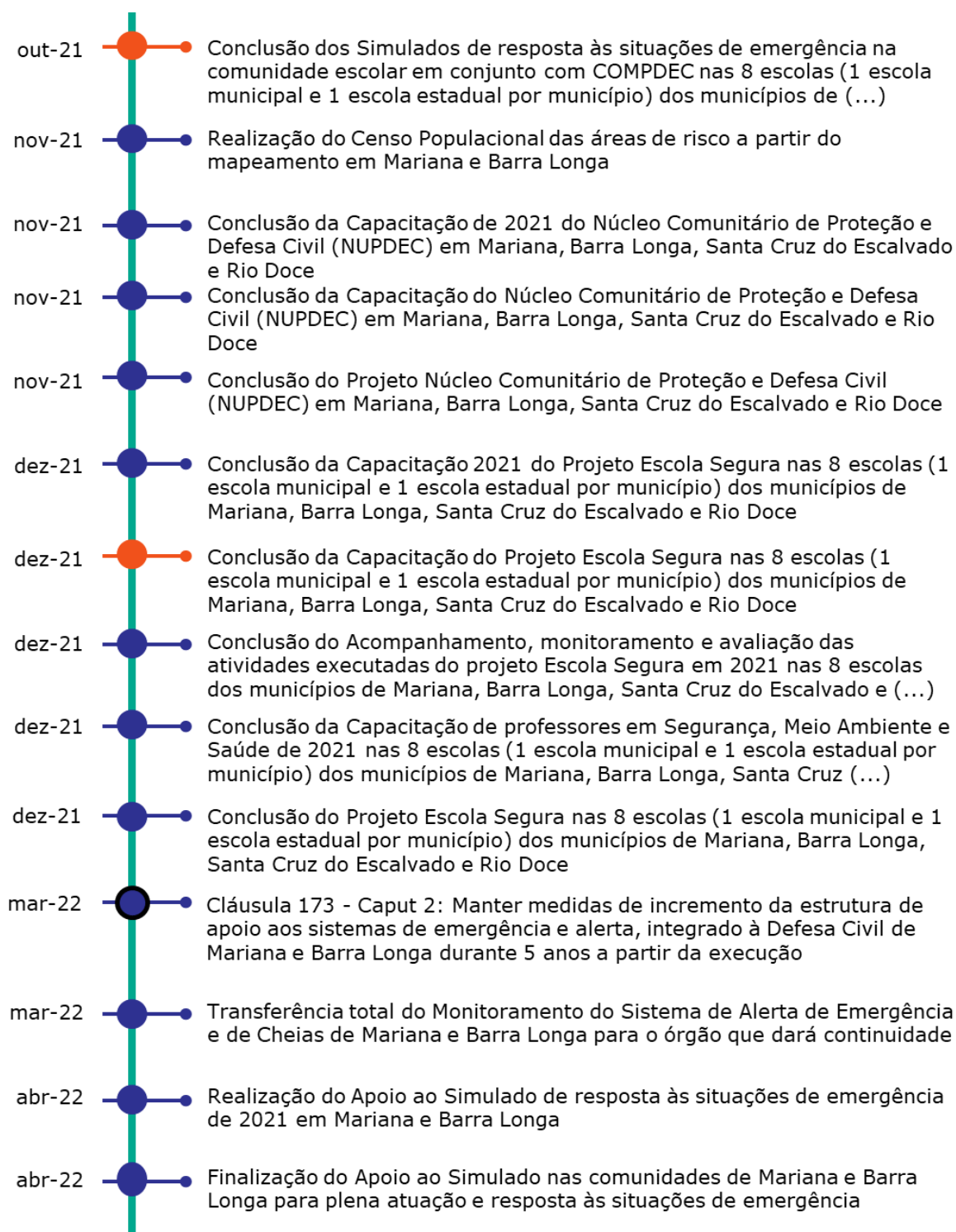
Marcos do Programa

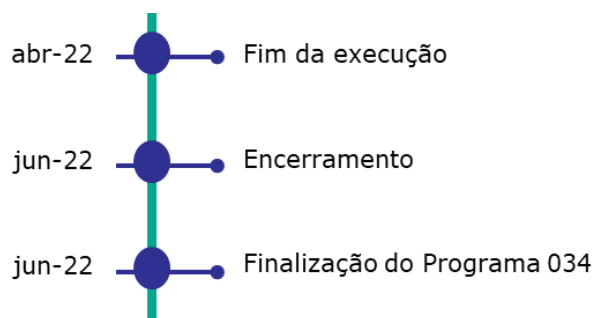












- Concluído
- Em Andamento
- Planejado
- Reprogramado
- Concluído Internamente
- Marcos com bordas identificam Cláusulas e Deliberações

Entregas e fatos relevantes do mês

Projeto Fortalecimento do Sistema de Proteção e Defesa Civil

- A atualização do Censo Populacional de 2019 em Mariana/MG e Barra Longa/MG prevista para janeiro/2020, não foi concluída. **Causa:** atraso na finalização do relatório pelo fornecedor devido a impedimentos externos para conclusão do trabalho de campo. **Contramedida:** a conclusão formal do trabalho foi postergada por meio de um aditivo no contrato com o fornecedor atual, permitindo finalizar esta entrega até 20/02/2020. (Fonte: Aditivo de Contrato com fornecedor que executa o Censo Populacional – não está disponibilizada por conter informações sigilosas).

Próximas entregas

Projeto Fortalecimento do Sistema de Proteção e Defesa Civil

- Concluir a elaboração do relatório final descritivo do Censo Populacional 2019 em Mariana/MG e Barra Longa/MG. Esta entrega refere-se ao Marco "Atualização do Censo 2019 em Mariana e Barra Longa (área *Dam Break* e *buffer* de 15m)".

Desafios

- Articular regularmente com as Secretarias Municipais de Educação e com a Secretaria Estadual de Educação a garantia da continuidade das atividades do Projeto Escola Segura nas escolas;

- Promover a integração das ações dos NUPDECs com as ações do Comitê Escola Segura e do Comitê Gestor de Riscos, no âmbito dos municípios;
- Garantir a participação de um representante da Defesa Civil de Santa Cruz do Escalvado/MG nas atividades e nas reuniões com o Programa em virtude da alternância de coordenação;
- Elaborar e validar os cronogramas de execução dos projetos Escola Segura e Núcleo de Proteção e Defesa Civil, com as Defesas Civas e as escolas dos municípios participantes.

Indicadores/Grandes Números

Os indicadores do programa estão em revisão.

PG035 Programa de Informação para a População

Eixo Pessoas e Comunidades

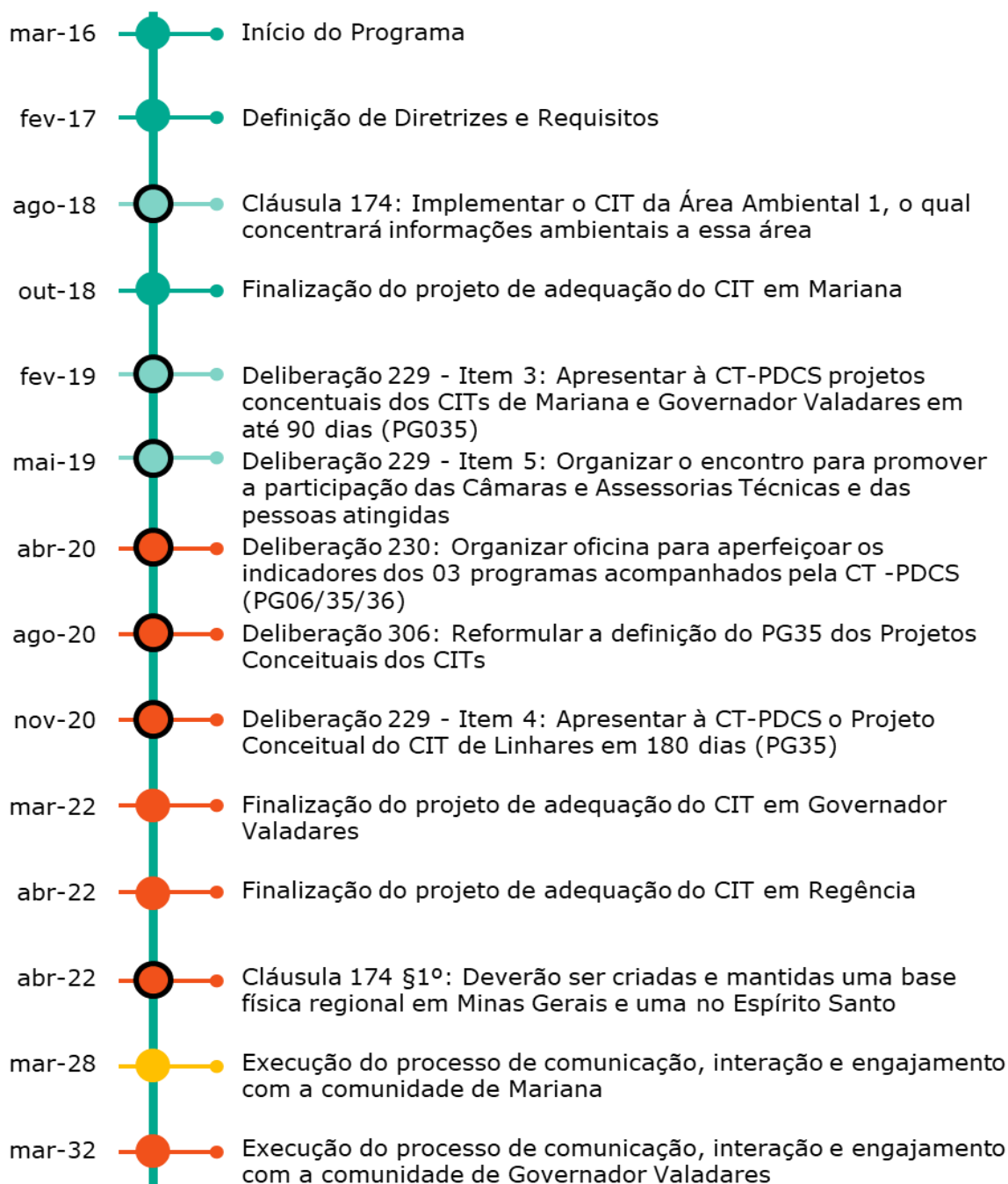
Objetivo

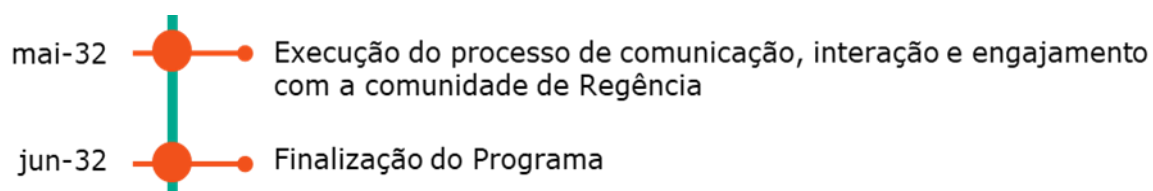
Implantar um Centro de Informações Técnicas (CIT) da Área Ambiental 1 em Mariana, bem como, um CIT na cidade de Governador Valadares (MG) e um em Linhares (ES). Essas estruturas são destinadas a comunicar e informar a população quanto aos aspectos socioambientais e socioeconômicos, conforme cláusula 174 (Anexo II) do Termo de Transação e Ajustamento de Conduta (TTAC).

Cláusulas do TTAC: 174 – Concluída internamente; 174 §1º - Reprogramada.

Deliberações que impactam escopo e prazo: 229 - Itens 3 e 5 – Concluídas internamente; 229 - Item 4 e 306 - Em andamento.

Marcos do Programa





- Concluído ● Em Andamento ● Planejado ● Reprogramado
- Concluído Internamente ○ Marcos com bordas identificam Cláusulas e Deliberações

Nota: O Programa passou por uma importante rodada de revisão e definição de escopo, que se encontra em processo de validação junto a Câmara Técnica de Participação, Diálogo e Controle Social (CT-PDCS).

Entregas e fatos relevantes do mês

Centro de Informações Técnicas (CIT):

- Realização da oficina de revisão do programa, em Belo Horizonte, conforme definido na cláusula 203. (Fonte: P35-LSP-001-00_Lista de Presença Oficina Definição Programa_200123.pdf);
- Visita de 325 pessoas das localidades descritas em anexo, ao Centro de Informação Técnica (CIT) de Mariana, incluindo os participantes do “VimVer”. (Fonte: P35-LSP-002-00_Livro Visitas CIT Mariana_200131.zip).

Próximas entregas

- Aprovar o Programa no Comitê Interfederativo (CIF).

Desafios

- Proporcionar a socialização sobre as ações socioeconômicas e socioambientais que estão em andamento e que serão realizadas pela Fundação Renova – servindo como um mecanismo que possibilite o acesso a uma informação clara e didática, pensando no público que visita o CIT e que, muitas vezes, não possui conhecimentos específicos sobre as questões que envolvem o passo a passo dos processos de reparação;
- Dialogar com as temáticas que envolvem o rompimento, a história da comunidade e do lugar. Refletir sobre o encontro do homem com a cidade, com o

meio ambiente e com seu poder de transformar o futuro a partir de suas próprias ações, possibilitando o diálogo com os visitantes e mostrando aos mesmos que, todos os dias, o processo complexo e múltiplo que compete à Fundação Renova está sendo realizado;

- Funcionar como espaço de uso público, proporcionando informação, atendimento humanizado e inclusivo, com uma equipe capacitada a prestar esclarecimentos aos diversos públicos;
- Construir uma estratégia respaldada por um termo de cooperação técnica com o ente público e/ou sem fins lucrativos, atuante nas localidades, de forma a preparar a futura gestão dos equipamentos após o encerramento do Programa pela Fundação Renova;
- Envolver as comunidades no projeto para construção da ideia de pertencimento e apropriação do espaço, visando a continuidade das ações.

Indicadores/Grandes Números

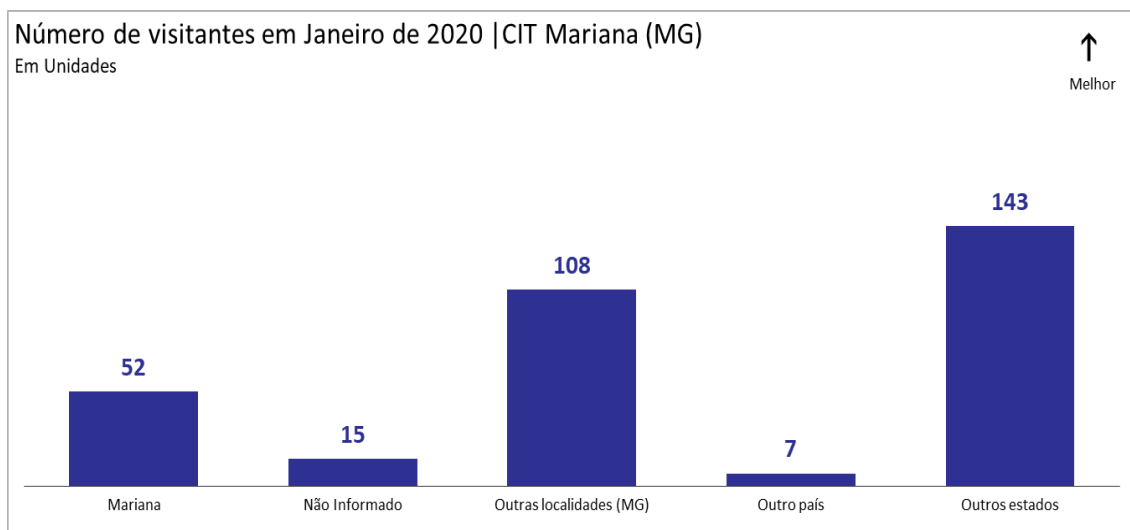


Gráfico 1: Número de visitantes em Janeiro de 2020 | CIT Mariana (MG). Gráfico Mensal. Fonte: P35-LSP-002-00_Livro Visitas CIT Mariana_200131.zip

Nota: O Gráfico 1 representa o número de visitantes no Centro de Informações Técnicas (CIT) em Mariana, agrupados em 5 categorias de acordo com a localização de origem dos visitantes, declarada no livro de presença.

PG036 Comunicação Nacional e Internacional

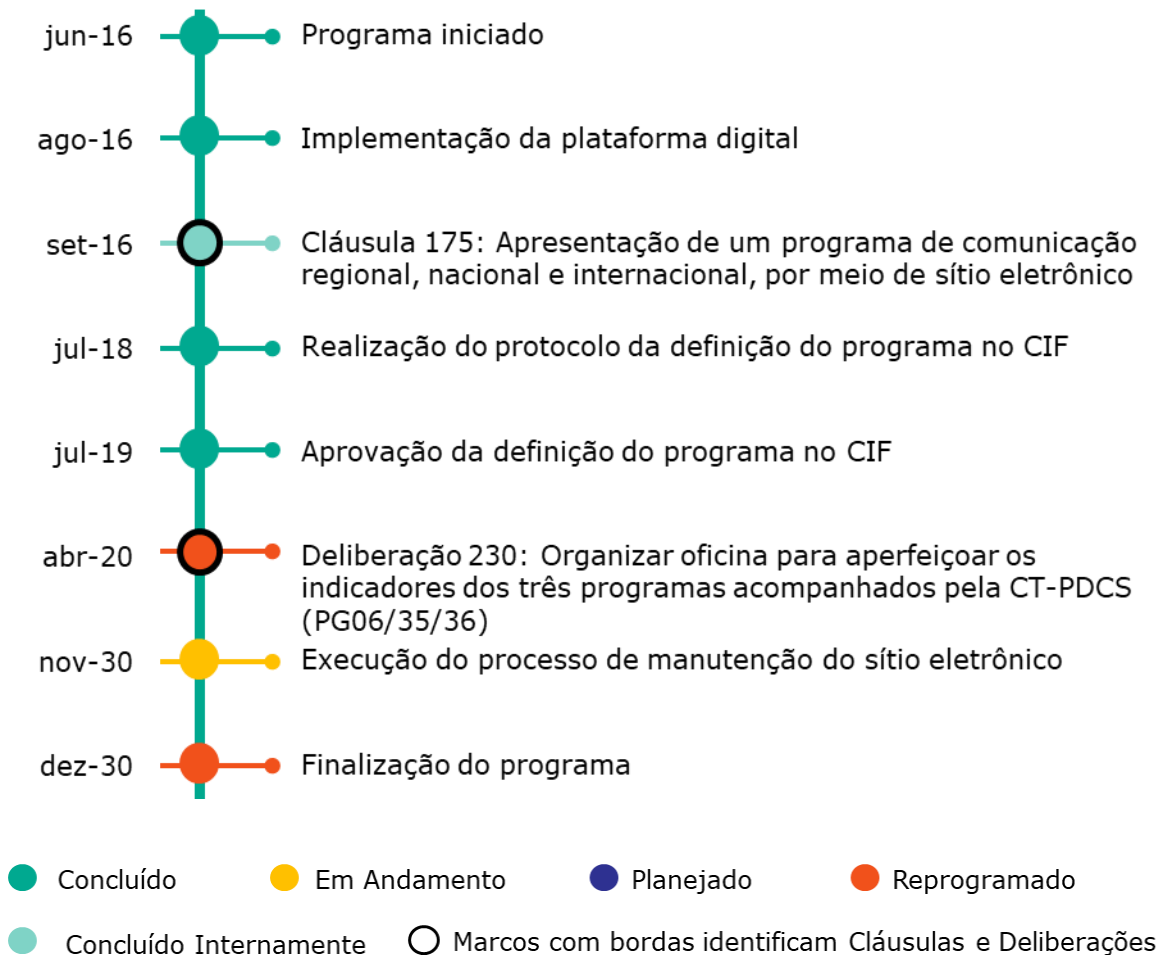
Eixo Pessoas e Comunidades

Objetivo

Estabelecer sítio eletrônico em, no mínimo, dois idiomas para divulgar as ações e os programas desenvolvidos em função do Termo de Transição e Ajustamento de Conduta (TTAC).

Cláusula do TTAC: 175 – Concluída internamente.

Marcos do Programa



Entregas e fatos relevantes do mês

- Oficina de revisão da definição do programa. (Fonte: P36-LSP-000-00 -Lista de Presença Oficina Definição Programa_200123.pdf);
- Hospedagem de agenda de eventos com atingidos no calendário do site. A agenda em questão é gerenciada pela equipe de Diálogo da Fundação Renova. (Fonte: P36-HTML-bit.ly/2vXjS0j_200220);
- Atualização das entregas e fatos relevantes do mês reportadas pelos programas no relatório mensal do CIF e nas páginas dos programas hospedados no site, nas versões em português e inglês. (Fonte: P36-HTML-bit.ly/2SeJTKI_200220).

Próximas entregas

- Atualização das entregas e fatos relevantes do mês reportadas pelos programas no relatório mensal do CIF e nas páginas dos programas hospedados no site, nas versões em português e inglês.

Desafios

- Comunicar a sociedade e as comunidades sobre as ações conduzidas pela Fundação Renova;
- Contrapor boatos e notícias de teor falso nas redes sociais;

- Ampliar o alcance das informações e abrir espaço para discussão e construção coletiva de ideias relacionadas ao processo de reparação e compensação, conduzido pela Fundação Renova.

Indicadores/Grandes Números

Tabela 1. Indicadores e Grandes Números (janeiro/2020). Fonte: P36-CMP-001-00-Google Analytics e Site FR_200207.zip.

INDICADOR	DEZEMBRO 2019	JANEIRO 2020	ACUMULADO 2020	ACUMULADO 2016 a 2020
Acessos ao site	60.346	82.005	82.005	2.279.829
Documentos no site	6	9	9	279
Vídeos	9	5	5	356
Notícias Publicadas	14	17	17	620

Tabela 2. Indicadores e Grandes Números (janeiro/2020). Fonte: P36-CMP-002-00-Indicadores_200207.zip.

INDICADOR	DEZEMBRO 2019	JANEIRO 2020
Tempo médio de resposta nas redes sociais*	2h55min	2h39min
Alcance orgânico LinkedIn (impressões)	81.5 mil	108.5 mil
Alcance orgânico Facebook (impressões)	33.2 mil	937.1 mil
Visualizações no Youtube (views)	4.7 mil	17.2 mil
Acessos das cidades prioritárias ao site**	35.6 mil	48.6 mil
Visualizações de páginas de serviço	124.4 mil	167.9 mil

Nota: *Por uma limitação de acesso à API do LinkedIn, o tempo médio de resposta não considera dados desta ferramenta. / **Os números podem sofrer variação, tendo em vista que algumas localidades não são mapeadas/avaliadas no Google Analytics.

Tabela 3. Indicadores e Grandes Números (janeiro/2020). Fonte: P36-CMP-001-00-Indicadores_200207.zip.

Visualização de Páginas 2019		Janeiro			
Nível 1 de caminho da página	Página	Visualizações de página / total	Porcentagem do Total	Visualizações de página / Prioritárias	Porcentagem do Total / Prioritárias
/trabalhe-conosco/	/trabalhe-conosco/	36.243	9,68%	26.736	8,87%
/portal/	/portal/	112.846	30,13%	96.443	32,00%
/fale-conosco/	/fale-conosco/	6.659	1,78%	5.219	1,73%
/fornecedores/	/fornecedores/	5.406	1,44%	4.339	1,44%
/arquivos-e-relatorios/	/arquivos-e-relatorios/	2.913	0,78%	1.944	0,65%
/periodo-chuvoso/	/periodo-chuvoso/	187	0,05%	144	0,05%
/mapa-de-atuacao/	/mapa-de-atuacao/	597	0,16%	451	0,15%
/dadosdareparacao/	/dadosdareparacao/	3.065	0,82%	2.304	0,76%
Total do site:		374.562			
Total de visualizações das páginas de serviço em todo o site		167.916			
Percentual do Total de acessos		44,83%			
Total de visualizações de todo o site nas Praças Prioritárias				301.395	
Total de visualizações das páginas de serviço nas Praças Prioritárias				137.580	
Percentual de acessos/ Praças Prioritárias				45,65%	

PG038 Monitoramento da Bacia do Rio Doce

Eixo Terra e Água

Objetivo

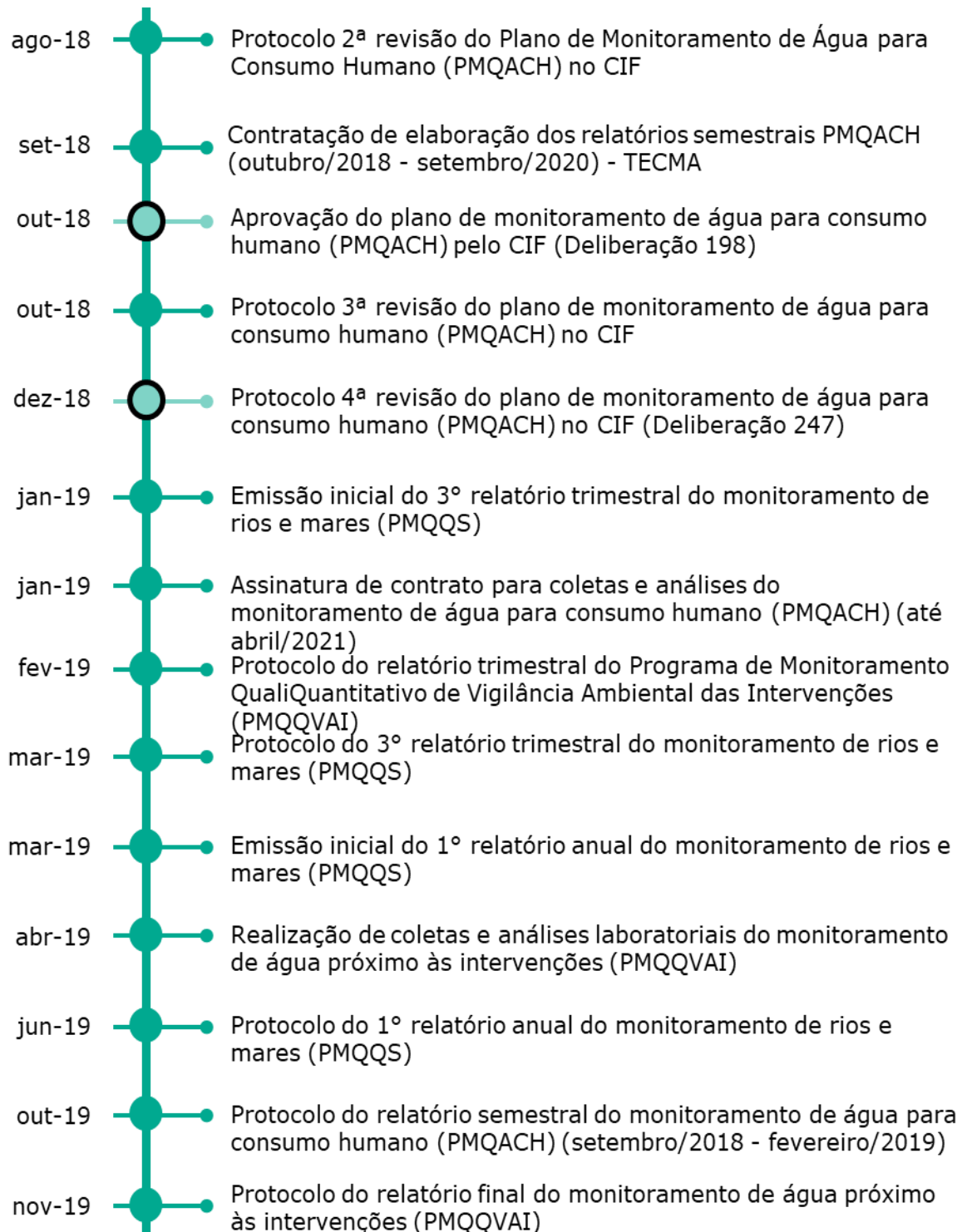
Desenvolver e implementar um programa de investigação e monitoramento da Bacia do Rio Doce, área estuarina, costeira e marinha impactadas, gerando informações sobre a qualidade da água e sedimentos para suportar a tomada de decisões dos demais programas da Fundação Renova, órgãos ambientais e agências de água.

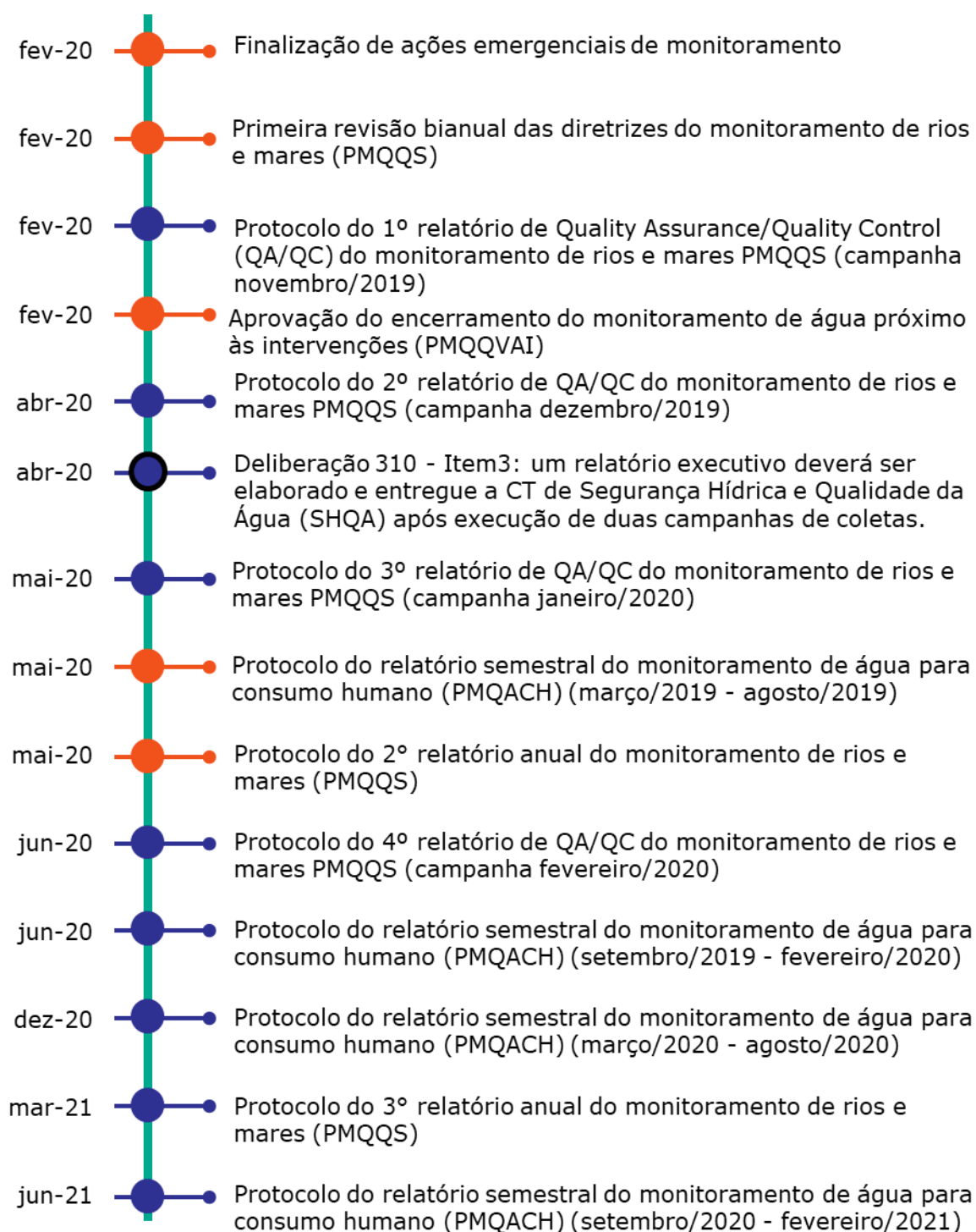
Cláusulas do Termo de Transação e de Ajustamento de Conduta (TTAC): 177 – Concluída internamente; 178 – Em andamento.

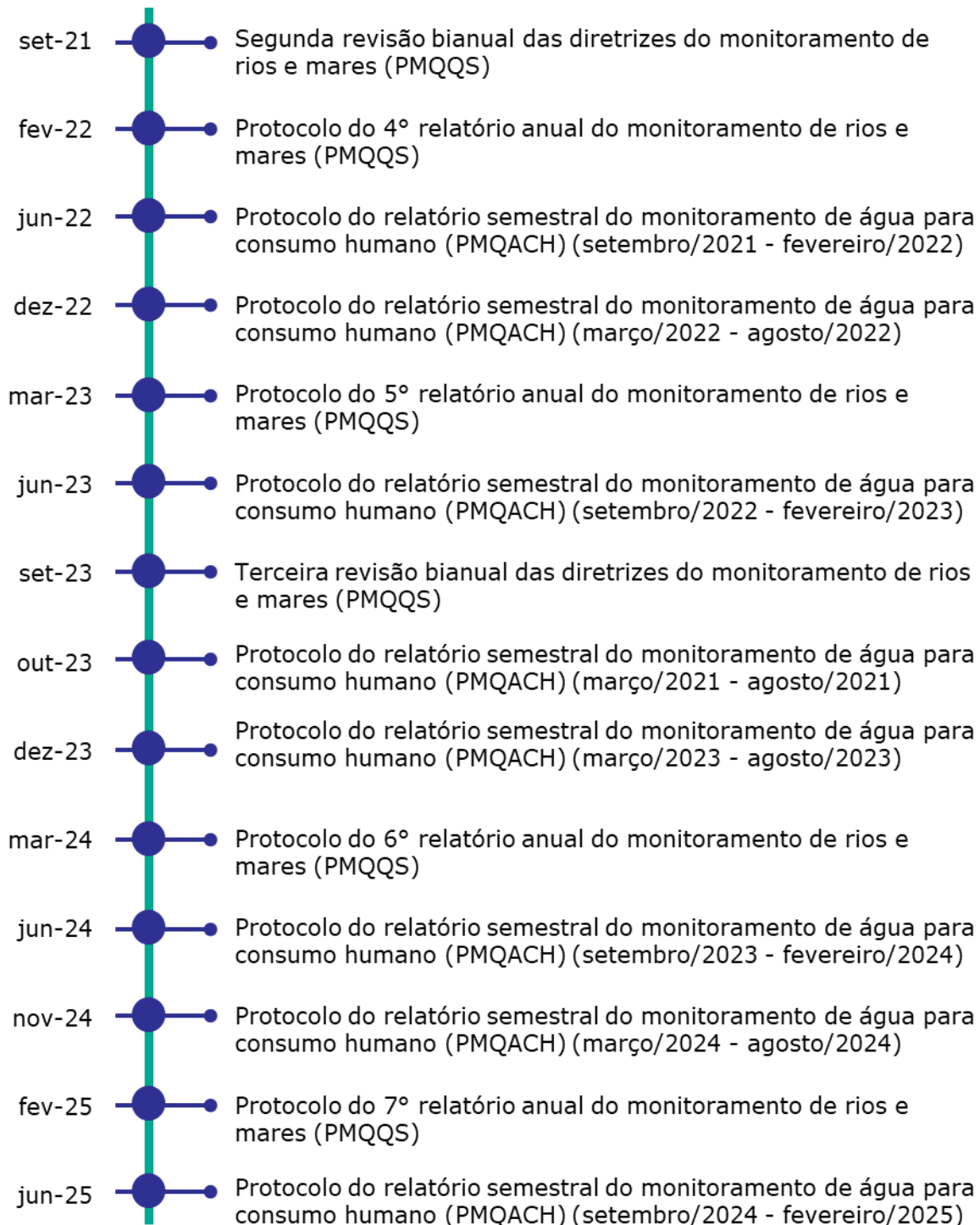
Deliberações que impactam escopo e prazo: 76 – Concluída internamente; 310 – Em andamento.

Marcos do Programa

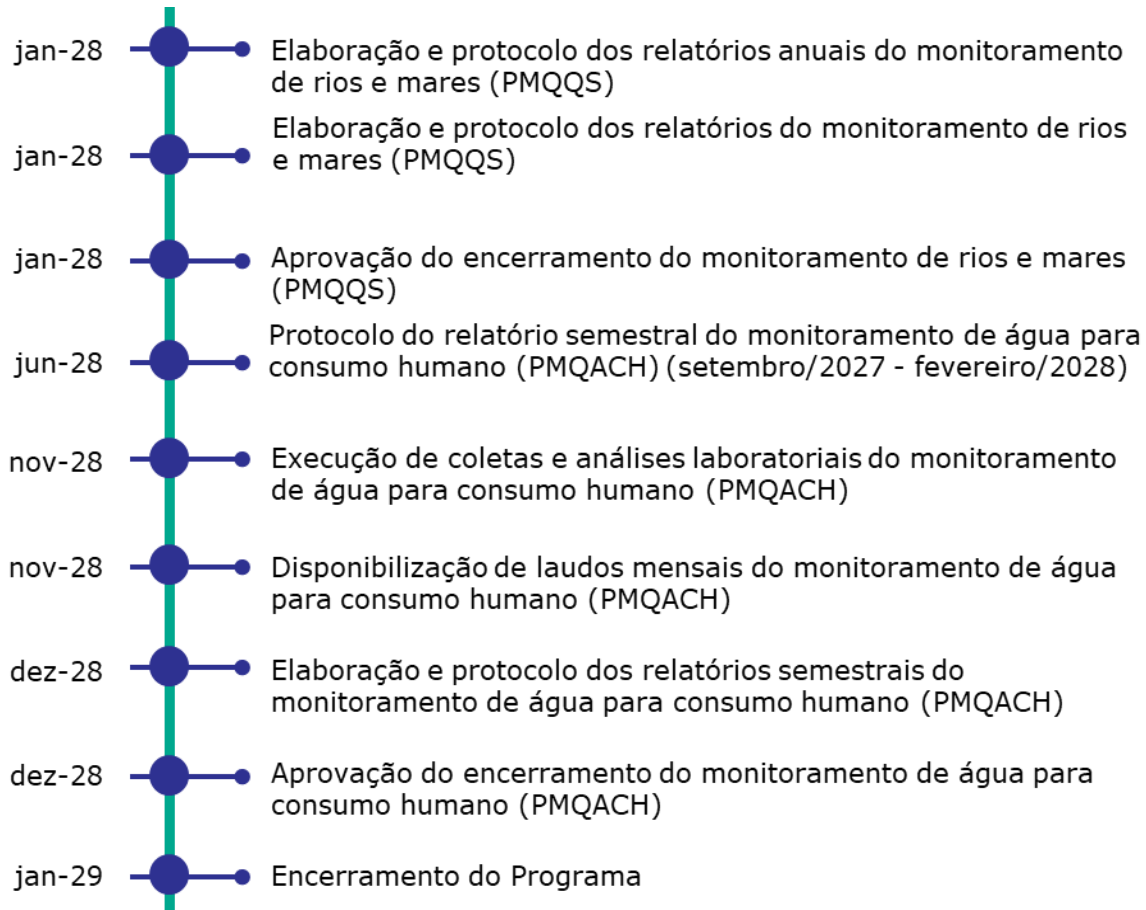












- Concluído
- Em Andamento
- Planejado
- Reprogramado
- Concluído Internamente
- Marcos com bordas identificam Cláusulas e Deliberações

Entregas e fatos relevantes

Plano de Monitoramento Quali-quantitativo Sistemático (PMQQS)

- Em 24/01/2020, foi realizada uma reunião com a comunidade de Gameleiros/ES distrito de São Mateus/ES com o intuito de apresentar o programa de monitoramento da qualidade da água e os resultados mais recentes da região. (Fonte: P38-LSP-003-00_ação gameleira_200131.pdf).

Plano de Monitoramento de Qualidade da Água para Consumo Humano (PMQACH)

- Em 14/01/2020, foram retomadas as coletas de água do PMQACH em Degredo/ES (Fonte: Fichas de Campo);
- Em 20/01/2020, foi apresentado à Câmara Técnica da Saúde o material de comunicação sobre o PMQACH. Esse material tem a intenção de explicar às pessoas o programa de monitoramento e o motivo pelo qual são realizadas as coletas. (Fonte: P38-OFI-005-00_folder e capacitação PMQACH_200131.pdf).

Próximas entregas

- Finalizar as ações emergenciais de monitoramento de água realizadas em Colatina/ES. Essa entrega refere-se ao Marco "Finalização de ações emergenciais de monitoramento";
- Finalizar a primeira revisão bianual do PMQQS. A revisão tem o intuito de definir as novas diretrizes do programa de monitoramento da água. Esta entrega refere-

se ao Marco “Primeira revisão bianual das diretrizes do monitoramento de rios e mar (PMQQS)”;

- Protocolar o relatório de QA/QC do PMQQS referente à campanha de novembro/2019. Esse relatório tem o intuito de fornecer informações que permitam assegurar e garantir a precisão e acurácia dos resultados obtidos no âmbito do programa. Essa entrega refere-se ao Marco “Protocolo do 1º relatório de Quality Assurance/Quality Control (QA/QC) do monitoramento de rios e mares PMQQS (campanha novembro/2019)”.

Desafios

- Estabelecer comunicação eficiente sobre melhoria de qualidade da água na Bacia do Rio Doce para as comunidades envolvidas, a fim de melhorar a percepção sobre a reparação do impacto do rompimento da Barragem do Fundão;
- Atuar junto à Câmara Técnica para apoiar tecnicamente na revisão bianual do PMQQS, conforme estabelecido nas diretrizes mínimas do programa;
- Analisar, de forma integrada, os resultados obtidos em todas as matrizes monitoradas, sempre que cabível, para responder à evolução da melhoria da qualidade da água ao longo do tempo, no processo de reparação dos recursos hídricos afetados pelo rompimento da Barragem de Fundão;
- Reduzir o prazo para disponibilização dos dados do PMQQS no site da Fundação Renova.

Indicadores/Grandes Números

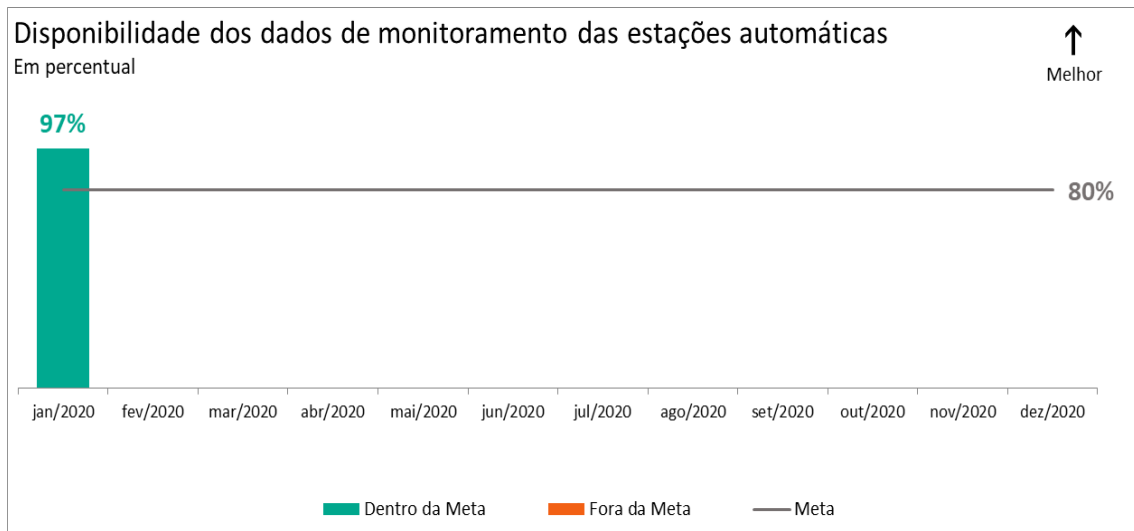


Gráfico 10. Disponibilidade dos dados de monitoramento das estações automáticas. Gráfico Mensal. Fonte: P38-KPI-009-00_EstAuto_200131.xlsx.

Foi necessário um ajuste no cálculo do indicador de “Disponibilidade dos dados de monitoramento das estações automáticas” uma vez que o parâmetro profundidade (que corresponde à profundidade da sonda na água) não é um parâmetro de relevância para o monitoramento do PMQQS e, com isso, seu envio ao MP5 (*Monitor Pro Five* - base de dados gerada pelas coletas) foi suspenso desde abril/19. Após essa melhoria, foram corrigidos os valores referentes aos meses de abril e maio de 2019, que ainda estavam considerando este parâmetro.

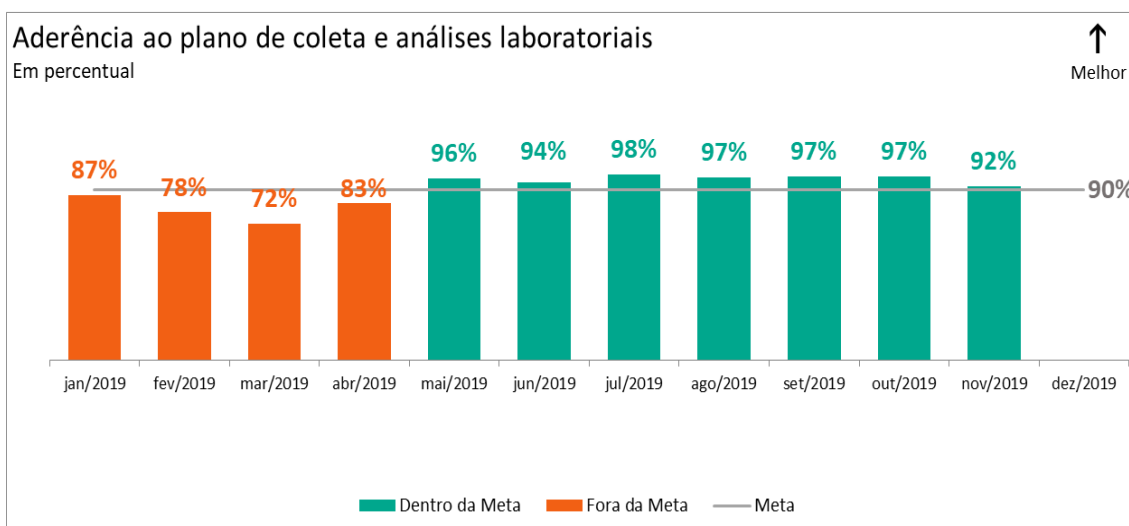


Gráfico 2. Aderência ao plano de coleta e análises laboratoriais. Gráfico Mensal. Fonte: P38-KPI-009-00_ColAnl_200131.xlsx

O indicador de “Aderência ao plano de coleta e análises laboratoriais” é reportado com dois meses de defasagem, pois o prazo de entrega dos laudos laboratoriais coletados e analisados conforme contrato é de 60 (sessenta) dias, além do prazo para triagem e conferência dos dados para alimentação de banco de dados. Foram desconsideradas para o cálculo do indicador as análises de chumbo 210, de acordo com a Nota Técnica 45/2019 do Grupo Técnico de Acompanhamento do PMQQS (GTA-PMQQS).

Foi necessário um ajuste na metodologia de cálculo do indicador I02 - Aderência ao plano de coletas e análises laboratoriais, que era obtido por meio da divisão entre o número de coletas e análises laboratoriais realizadas pelo número de coletas e análises laboratoriais planejadas. Para o cálculo deste percentual, eram consideradas as seguintes situações: (I) ausência da coleta em algum ponto; (II) ausência da análise de alguma variável; (III) ocorrência de invalidação de algum resultado por um dos 8 (oito) validadores estabelecidos na Nota Técnica nº 16 do GTA-PMQQS, emitida em 22/10/18. Nesta Nota Técnica, foram estabelecidos procedimentos para validação e qualificação dos dados brutos obtidos pela rede de monitoramento convencional do PMQQS. Sendo assim, ao fim do processo, o banco de dados apresentaria apenas

resultados válidos e qualificados, aptos para utilização. No entanto, a ocorrência de dados invalidados não está relacionada ao plano de coletas e análises laboratoriais e, portanto, deve ser desconsiderado do cálculo deste indicador. Diante disso, a partir de outubro/2019, a metodologia de cálculo do indicador “I02 - Aderência ao plano de coletas e análises laboratoriais” foi alterada e não irá mais considerar os dados.

Fotos



Foto relacionada à: Reunião no município de Gameleira/ES distrito de São Mateus/ES – janeiro/2020.



Foto relacionada à: Retomada das coletas em Degredo/ES – janeiro/2020.

PG039 Unidades de Conservação

Eixo Terra e Água

Objetivo

O programa tem como objetivo custear estudos referentes aos impactos nas Unidades de Conservação direta e indiretamente afetadas pelo rompimento da barragem e implementar ações de reparação. Além disso, custear em caráter compensatório, ações referentes à consolidação de duas Unidades de Conservação (UC), além de ações compensatórias na Área de Proteção Ambiental na foz do rio Doce, a ser criada pelo Poder Público.

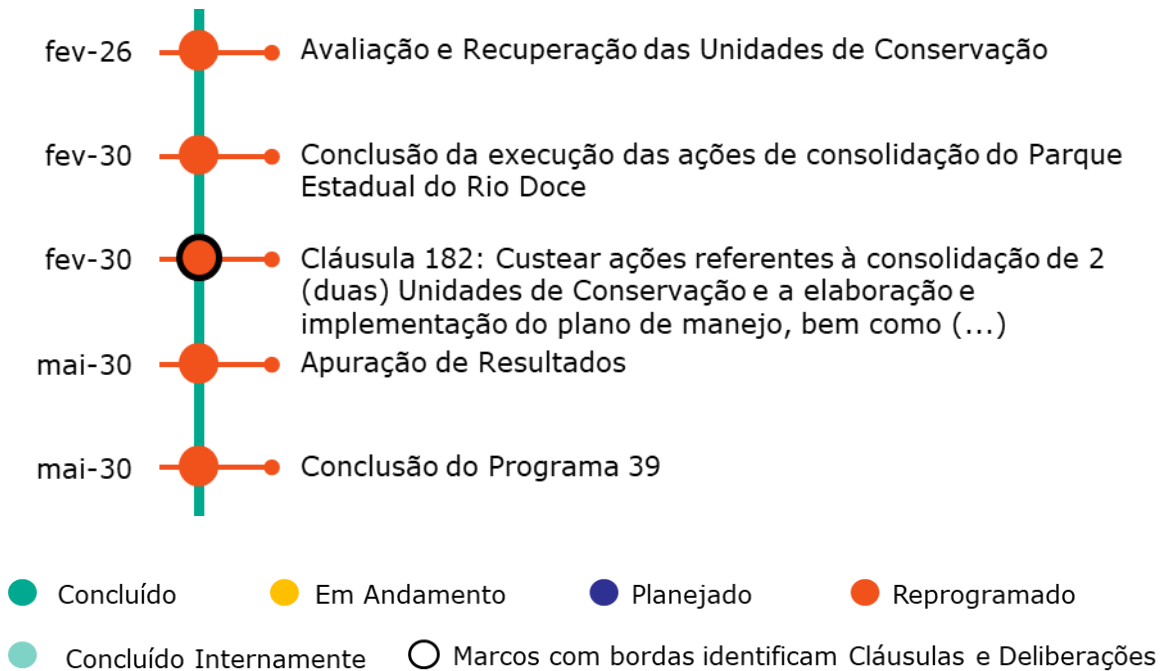
Cláusulas do TTAC: 181 e 182 – Em andamento.

Deliberações que impactam escopo e prazo: 36, 114 – Item 2, 138 – Item 2, 221 – Item 1 e 218 – Item 3 – Concluídas internamente; 283 – Item 3 e 318 – Item 3 – Em andamento.

Marcos do Programa







Entregas e fatos relevantes

- Em 20 e 21/01/2020, foi realizada a “Oficina de Revisão da Definição dos Programas da Biodiversidade”, em atendimento à Cláusula 203 do TTAC. O evento participativo contou com a presença da Fundação Renova, de representantes da Câmara Técnica de Conservação e Biodiversidade (CT-Bio) e do Ministério Público para a revisão dos objetivos, escopo, indicadores/metas e critérios de encerramento dos programas 28 – Conservação da Biodiversidade, 29 – Fortalecimento das Estruturas de Triagem e Reabilitação de Animais Silvestres, 30 – Conservação da Biodiversidade Terrestre, e 39 – Unidades de Conservação. (Fonte: P39-LSP-001-00_Oficina de revisão da definição_200120.pdf);
- Em 30 e 31/01/2020, foi realizada a Oficina de Avaliação dos impactos e medidas reparatórias nas Unidades de Conservação do grupo Continentais 1 (Área de Proteção Ambiental (APA) Belo Oriente, APA Santana do Paraíso, Área de Proteção Especial (APE) Ouro Preto e Mariana, APA Pingo D’Água, APA Bom Jesus do Galho, APA Nascente do Ribeirão do Sacramento, APA Córrego Novo, APA Dionísio, APA Barra Longa, APA Lagoas de Caratinga, Reserva Particular Patrimônio Natural (RPPN) Lagoa Silvana, RPPN José Luiz Magalhães Neto e Parque Estadual do Rio Doce). (Fonte: P39-FOT-001-00_Oficina de Avaliação Continentais 1_200130.jpeg).

Próximas entregas

- Assinar Acordo de Cooperação entre Instituto Estadual de Florestas (IEF) e Fundação Renova, visando à execução do Plano de Trabalho de consolidação do Parque Estadual do rio Doce (PERD);
- Enviar ofício ao Instituto Chico Mendes de Conservação da Biodiversidade (ICMBio) com a avaliação da Fundação Renova do Termo de Referência para Elaboração do Plano de Manejo do Refúgio de Vida Silvestre de Santa Cruz (REVIS) e da Área de Proteção Ambiental Costa das Algas, encaminhado em 31 de outubro de 2019 pelo ICMBio, por meio do Ofício SEI nº 64/2019-ICMBio Santa Cruz em correspondência eletrônica, com o objetivo de dar continuidade à contratação de empresa para execução do serviço. Esta entrega refere-se ao Marco “Contratação para elaboração do Plano de Manejo do Refúgio de Vida Silvestre de Santa Cruz (REVIS)”.

Desafios

- Não há definição de quando o Poder Público autorizará a criação da Unidade de Conservação APA (Área de Proteção Ambiental) na Foz do Rio Doce, impossibilitando a construção da sede e a elaboração e execução do Plano de Manejo para a Unidade de Conservação, conforme previsto pela Cláusula 182;
- Conciliar o avanço das entregas dos órgãos públicos com os prazos da consolidação das Unidades de Conservação previstos nos planos de trabalho;

- Dificuldade de execução do plano de trabalho de avaliação das Unidades de Conservação da Bahia aprovado pela CT-Bio dentro do prazo estabelecido na Deliberação 283 devido a conflitos locais.

Indicadores/Grandes Números

Os indicadores do programa estão em revisão.

Fotos



Foto relacionada à: Oficina de Avaliação dos impactos ambientais nas Unidades de Conservação do grupo Continentais 1 – janeiro/2020.

PG040 Programa de Fomento ao CAR e PRA

Eixo Terra e Água

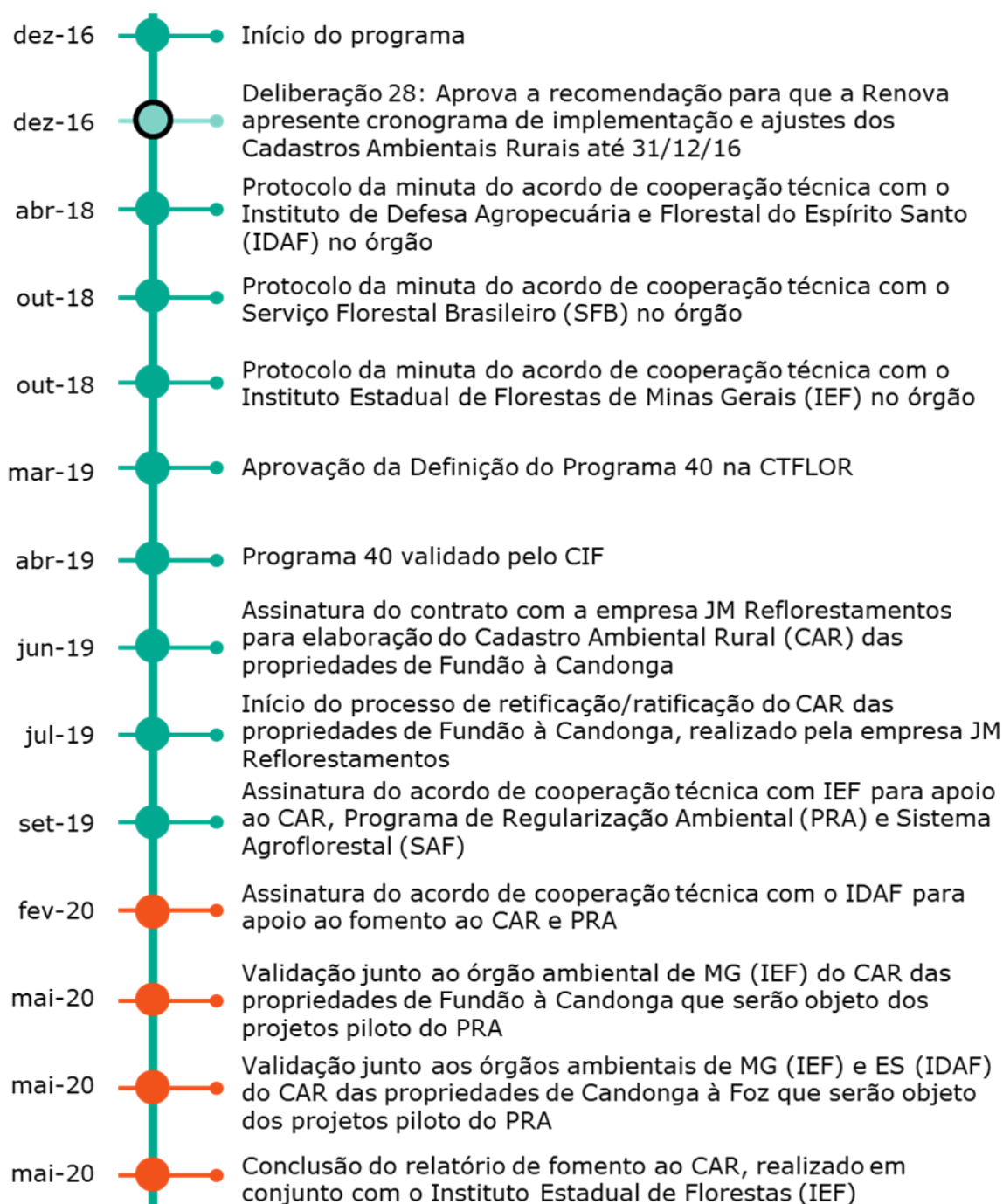
Objetivo

Prestar suporte e apoio técnico para o cadastramento dos imóveis rurais no CAR, além de fomentar a elaboração e a implementação dos respectivos PRA's conforme previsto na Cláusula 183 do TTAC.

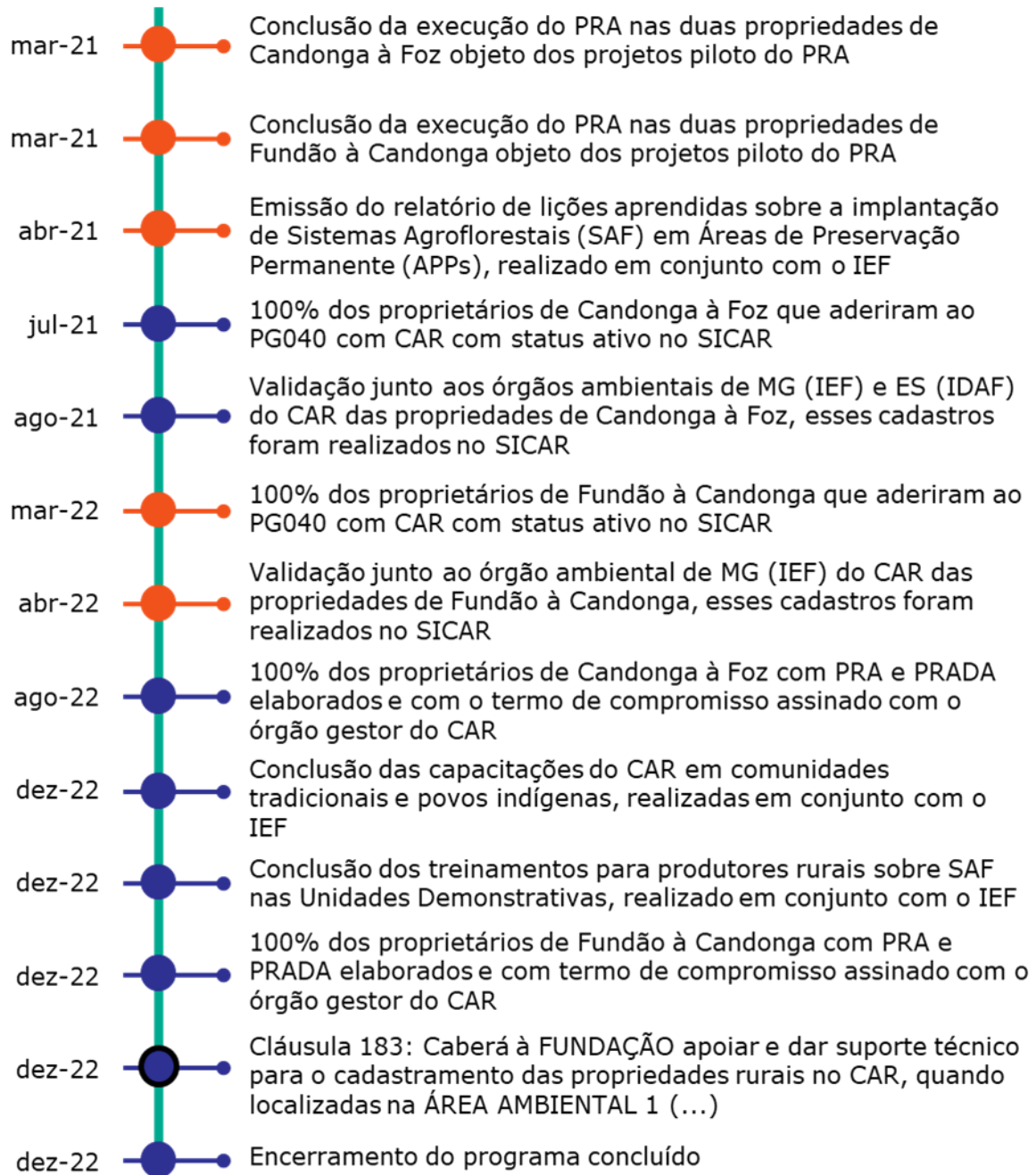
Cláusulas do TTAC: 183 – Em andamento.

Deliberações CIF que impactam escopo e prazo: 28 – Concluída internamente.

Marcos do Programa







- Concluído
- Em Andamento
- Planejado
- Reprogramado
- Concluído Internamente
- Marcos com bordas identificam Cláusulas e Deliberações

Entregas e fatos relevantes do mês

- Retificação/ratificação dos cadastros de 31 propriedades, de um universo de 240 elegíveis com termo de autorização de coleta e uso dos dados assinado do território de Fundão à Candonga, acompanhado no resultado do indicador “Percentual de CAR elaborados, retificados e/ou ratificados pela Fundação Renova” (Fonte: CAR_Retificados Fundão à Candonga; Termos de autorização para coleta e uso de dados).

Próximas entregas

- Continuar retificação/ratificação dos cadastros das propriedades no território de Fundão à Candonga. Esta entrega refere-se ao Marco “100% dos proprietários de Fundão à Candonga que aderiram ao PG040 com CAR com status ativo no SICAR”;
- Obter assinatura do Acordo de Cooperação Técnica entre o Instituto de Defesa Agropecuária e Florestal do Espírito Santo (IDAF) e a Fundação Renova. Esta entrega refere-se ao Marco “Assinatura do acordo de cooperação técnica com o IDAF para apoio ao fomento ao CAR e PRA”.

Desafios

- Engajamento dos proprietários para atendimento da adequação ambiental da propriedade. Atualmente, alguns proprietários dentre os elegíveis com termos de autorização de coleta e uso dos dados assinados permanecem sem aderir à adequação ambiental, o que impede que os cadastros sejam realizados considerando a legislação ambiental vigente;
- Emissão da regulamentação do Programa de Regularização Ambiental pelos estados de Minas Gerais e Espírito Santo para planejamento e execução do atendimento ao escopo integral do programa.

Indicadores/Grandes Números

O gráfico abaixo expõe o resultado do indicador “Percentual de CAR elaborados, retificados e/ou ratificados pela Fundação Renova”, com a respectiva comparação em função da meta estipulada.

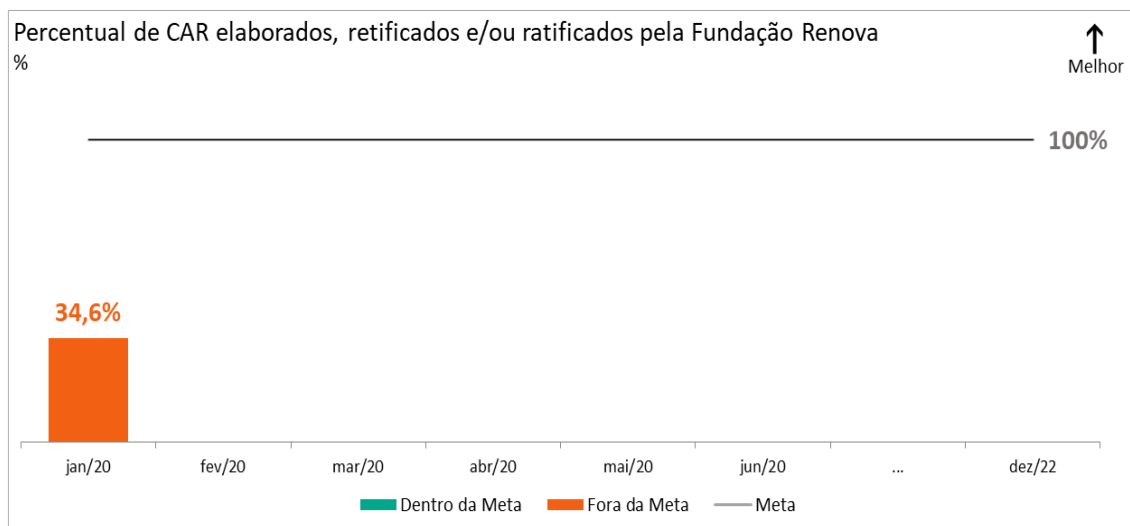


Gráfico 11. Percentual de CAR elaborados, retificados e/ou ratificados pela Fundação Renova (janeiro/2020). Gráfico Mensal. Fonte: CAR_Retificados Fundão à Candonga; Termos de autorização para coleta e uso de dados

O indicador é calculado da seguinte maneira:

$$I01 = \frac{\text{Quantidade de CAR sem inconsistências ou pendências após análise da Fundação Renova}}{\text{Quantidade de imóveis que aderiram ao programa}} \times 100$$

$$I01 = \frac{83}{240} \times 100 = 34,6\%$$

Esse indicador tem como objetivo medir a quantidade de Cadastros Ambientais Rurais (CAR) elaborados, retificados e/ou ratificados sem inconsistências ou pendências, conforme análise da Fundação Renova, dentre o público que aderiu ao Programa de Fomento ao CAR e PRA.

O reporte tem caráter mensal e a meta do indicador é atingir 100% de cadastros sem inconsistências ou pendências até o final do programa, porém a meta não está escalonada período a período em função da própria característica dos cadastros que são dependentes de ações de terceiros.

PG042 Ressarcimento dos Gastos Públicos Extraordinários

Eixo Pessoas e Comunidades

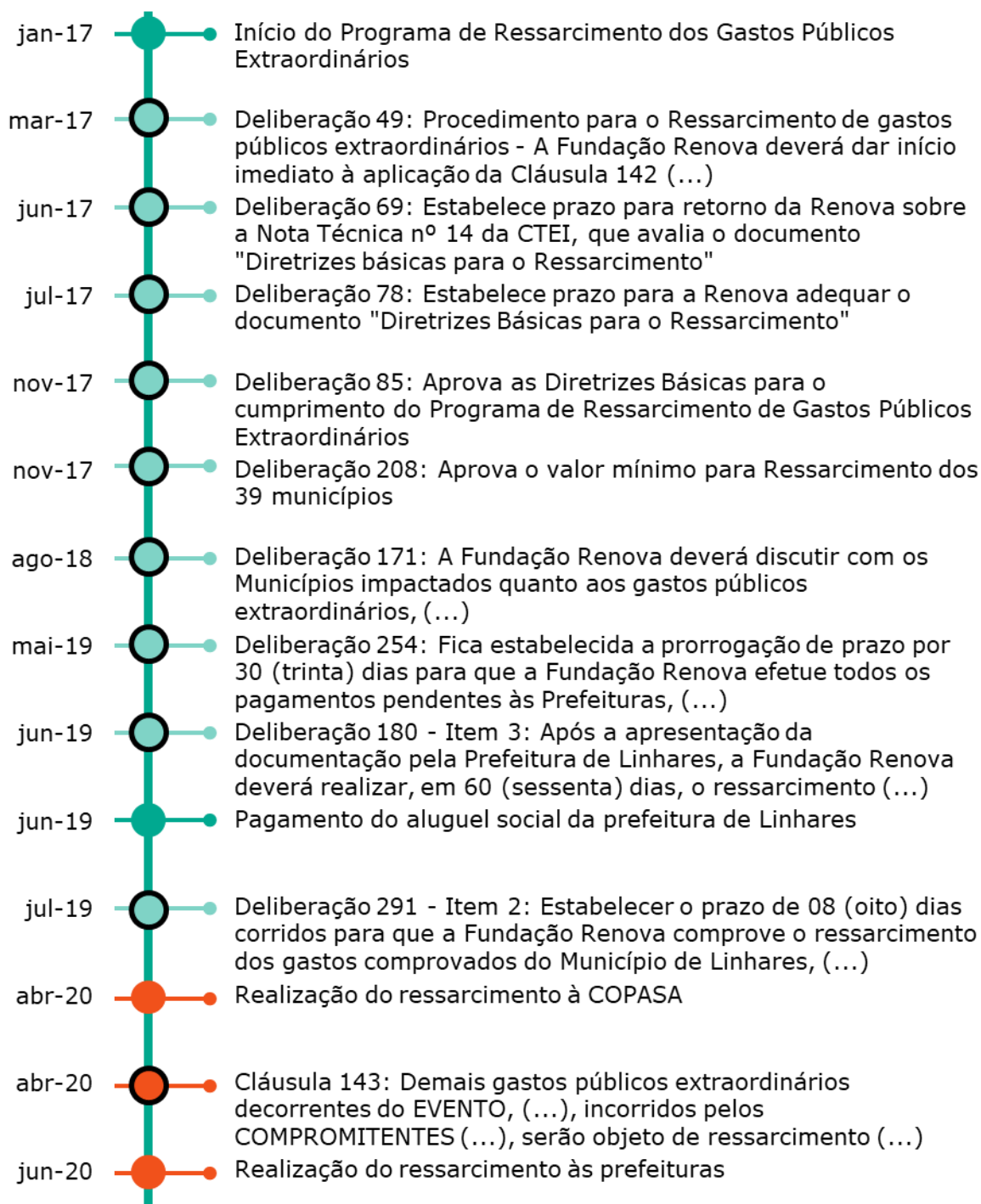
Objetivo

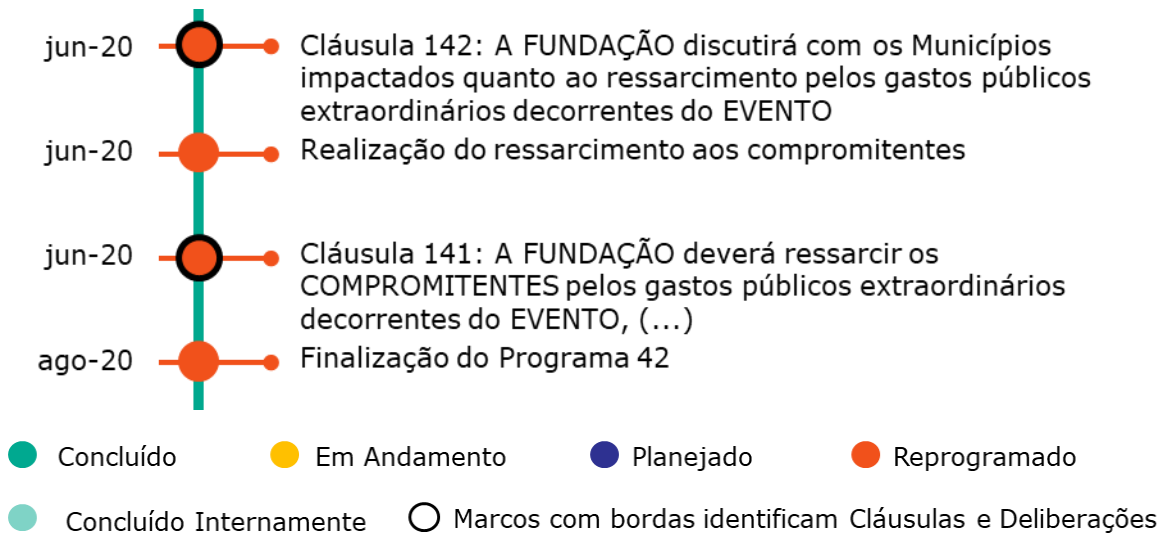
Ressarcir os compromitentes pelos gastos públicos extraordinários decorrentes do rompimento da barragem de Fundão, devidamente comprovados por meio de documentos oficiais, dentre os quais notas de empenho de despesas e declaração de autoridade competente.

Cláusulas do TTAC: 141, 142 e 143 – Em andamento.

Deliberações que impactam escopo e prazo: 49, 69, 78, 85, 171, 180, 208, 254 e 291 – Concluídas internamente.

Marcos do Programa





Entregas e fatos relevantes do mês

Não houve entrega relevante no mês.

Próximas entregas

Não há entrega prevista para o próximo mês.

Desafios

- Concluir o ressarcimento das prefeituras considerando que algumas prefeituras ainda não aderiram à proposta de ressarcimento aprovadas pelo CIF em 2018;
- Obter das Instituições a totalidade das despesas extraordinárias em decorrência do rompimento da barragem de Fundão, bem como os respectivos termos de quitação.

Indicadores/Grandes Números

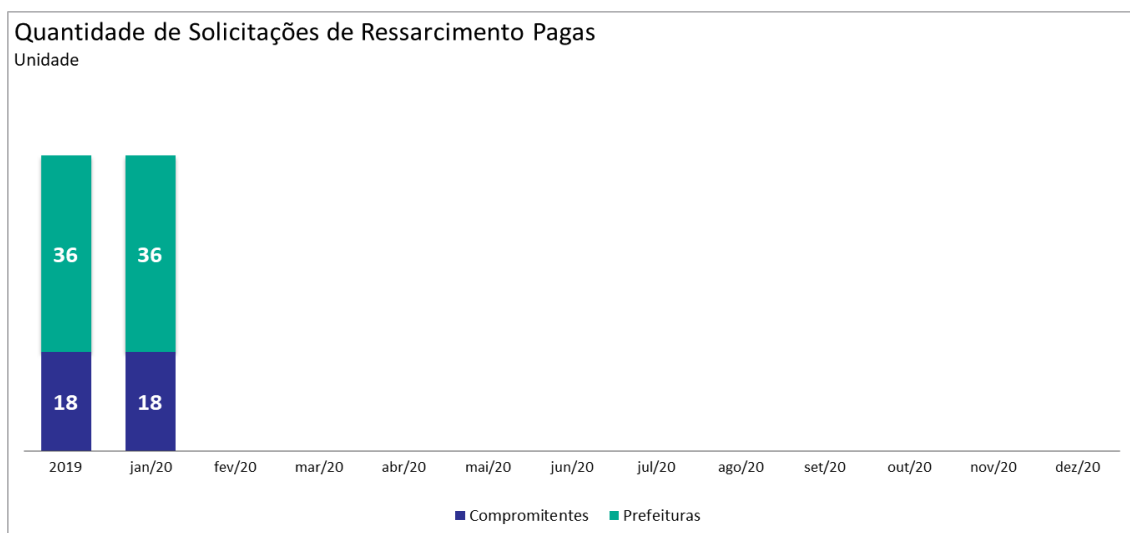


Gráfico 1. Quantidade de Solicitações de Ressarcimento Pagas (janeiro/2020). Gráfico Acumulado. Fonte: P42-OFI-001-00_FR.2020.0127 - Deliberação 49 - JAN 20_200204.pdf

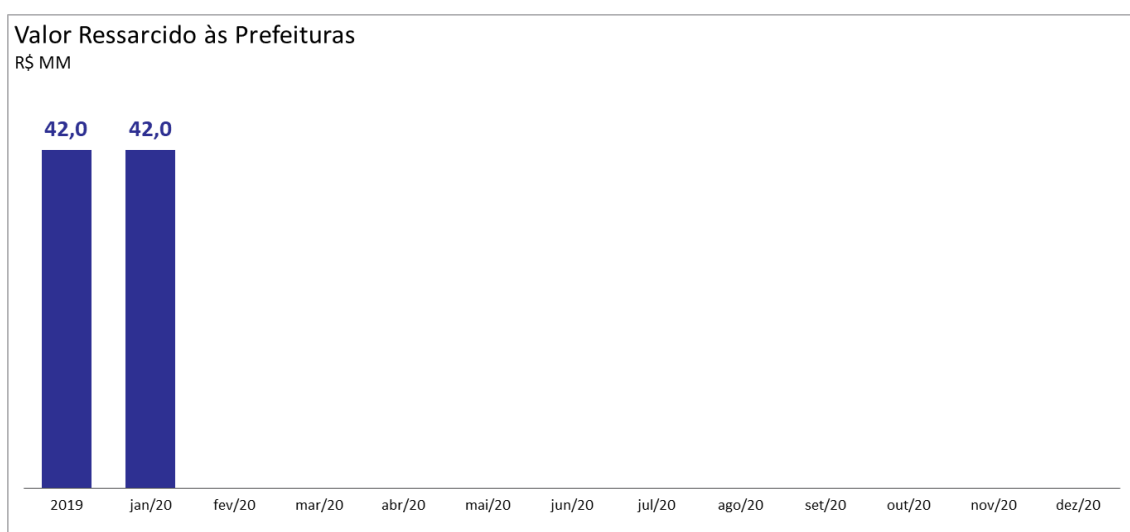


Gráfico 2. Valor Ressarcido às Prefeituras (janeiro/2020). Gráfico Acumulado. Fonte: P42-OFI-001-00_FR.2020.0127 - Deliberação 49 - JAN 20_200204.pdf

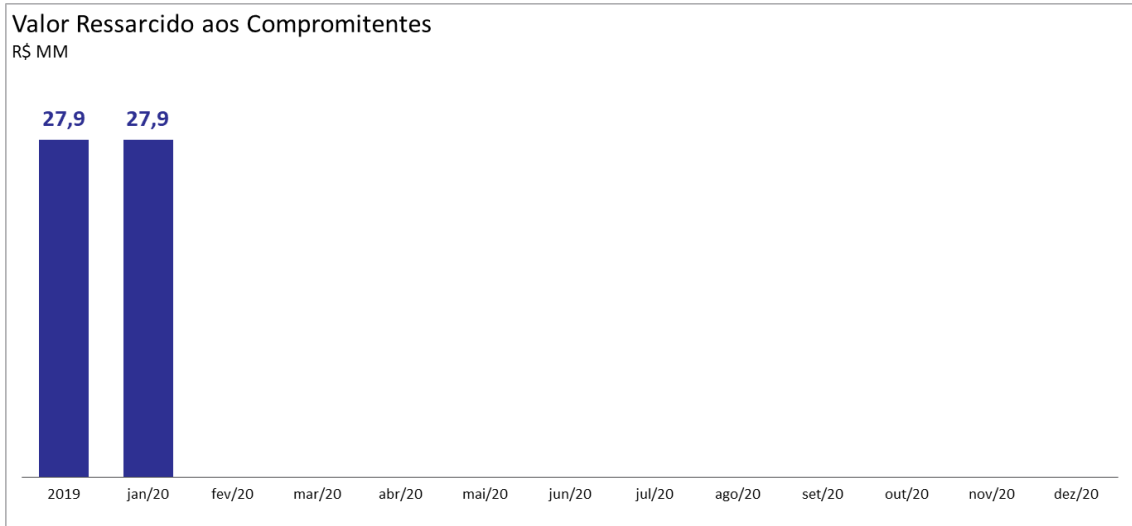


Gráfico 3. Valor Ressarcido aos Compromitentes (janeiro/2020). Gráfico Acumulado. Fonte: P42-OFI-001-00_FR.2020.0127 - Deliberação 49 - JAN 20_200204.pdf

Glossário

I. IMPACTADOS: as pessoas físicas ou jurídicas, e respectivas comunidades, que tenham sido diretamente afetadas pelo rompimento da barragem de Fundão nos termos das alíneas abaixo e do TTAC:

- a) perda de cônjuge, companheiro, familiares até o segundo grau, por óbito ou por desaparecimento;
- b) perda, por óbito ou por desaparecimento, de familiares com graus de parentesco diversos ou de pessoas com as quais coabitavam e/ou mantinham relação de dependência econômica;
- c) perda comprovada pelo proprietário de bens móveis ou imóveis ou perda da posse de bem imóvel;
- d) perda da capacidade produtiva ou da viabilidade de uso de bem imóvel ou de parcela dele;
- e) perda comprovada de áreas de exercício da atividade pesqueira e dos recursos pesqueiros e extrativos, inviabilizando a atividade extrativa ou produtiva;
- f) perda de fontes de renda, de trabalho ou de autossustentância das quais dependam economicamente, em virtude da ruptura do vínculo com áreas atingidas;
- g) prejuízos comprovados às atividades produtivas locais, com inviabilização de estabelecimento ou das atividades econômicas;
- h) inviabilização do acesso ou de atividade de manejo dos recursos naturais e pesqueiros, incluindo as terras de domínio público e uso coletivo, afetando a renda e a subsistência e o modo de vida de populações;
- i) danos à saúde física ou mental; e

j) destruição ou interferência em modos de vida comunitários ou nas condições de reprodução dos processos socioculturais e cosmológicos de populações ribeirinhas, estuarinas, tradicionais e povos indígenas.

III. **INDIRETAMENTE IMPACTADOS:** as pessoas físicas e jurídicas, presentes ou futuras, que não se enquadrem nos incisos anteriores, que residam ou venham a residir na **ÁREA DE ABRANGÊNCIA** e que sofram limitação no exercício dos seus direitos fundamentais em decorrência das consequências ambientais ou econômicas, diretas ou indiretas, presentes ou futuras, do rompimento da barragem de Fundão, que serão contemplados com acesso à informação e a participação nas discussões comunitárias, bem como poderão ter acesso aos equipamentos públicos resultantes dos PROGRAMAS.

IV. **ÁREA AMBIENTAL 1:** as áreas abrangidas pela deposição de rejeitos nas calhas e margens dos rios Gualaxo do Norte, Carmo e Doce, considerando os respectivos trechos de seus formadores e afluentes, bem como as regiões estuarinas, costeiras e marinha na porção impactada pelo rompimento da barragem de Fundão.

V. **ÁREA AMBIENTAL 2:** os municípios banhados pelo Rio Doce e pelos trechos impactados dos rios Gualaxo do Norte e Carmo, a saber: Mariana, Barra Longa, Rio Doce, Santa Cruz do Escalvado, Sem-Peixe, Rio Casca, São Pedro dos Ferros, São Domingos do Prata, São José do Goiabal, Raul Soares, Dionísio, Córrego Novo, Pingo d'Água, Marliéria, Bom Jesus do Galho, Timóteo, Caratinga, Ipatinga, Santana do Paraíso, Ipaba, Belo Oriente, Bugre, Iapu, Naque, Periquito, Sobrália, Fernandes Tourinho, Alpercata, Governador Valadares, Tumiritinga, Galileia, Conselheiro Pena, Resplendor, Itueta, Aimorés, Baixo Guandu, Colatina, Marilândia e Linhares.

VI. **ÁREA DE ABRANGÊNCIA SOCIOECÔNOMICA:** localidades e comunidades adjacentes à calha dos rios Doce, Carmo e Gualaxo do Norte e Córrego Santarém e a áreas estuarinas, costeira e marinha impactadas.

VII. MUNICÍPIOS DO ESTADO DE MINAS GERAIS NA ÁREA DE ABRANGÊNCIA SOCIOECÔNÔMICA: Mariana, Barra Longa, Rio Doce, Santa Cruz do Escalvado, Rio Casca, Sem-Peixe, São Pedro dos Ferros, São Domingos do Prata, São José do Goiabal, Raul Soares, Dionísio, Córrego Novo, Pingo-D'Água, Marliéria, Bom Jesus do Galho, Timóteo, Caratinga, Ipatinga, Santana do Paraíso, Ipaba, Belo Oriente, Bugre, Iapu, Naque, Periquito, Sobrália, Fernandes Tourinho, Alpercata, Governador Valadares, Tumiritinga, Galiléia, Conselheiro Pena, Resplendor, Itueta e Aimorés.

VIII. MUNICÍPIOS E LOCALIDADES DO ESTADO DO ESPÍRITO SANTO NA ÁREA DE ABRANGÊNCIA SOCIOECÔNÔMICA: Baixo Guandu, Colatina, Barra do Riacho em Aracruz, Marilândia e Linhares, além das áreas estuarinas, costeira e marinha impactadas.

IX. PROGRAMAS SOCIOECONÔMICOS: conjunto de medidas e de ações a serem executadas de acordo com um plano tecnicamente fundamentado, necessárias à reparação, mitigação, compensação e indenização pelos danos socioeconômicos decorrentes do rompimento da barragem de Fundão, fiscalizadas e supervisionadas pelo PODER PÚBLICO, nos termos do TTAC.

X. PROGRAMAS SOCIOAMBIENTAIS: conjunto de medidas e de ações a serem executadas de acordo com um plano tecnicamente fundamentado, necessárias à reparação e compensação pelos danos socioambientais decorrentes do rompimento da barragem de Fundão, fiscalizadas e supervisionadas pelo PODER PÚBLICO, nos termos do TTAC.

XI. PROGRAMAS: são os PROGRAMAS SOCIOAMBIENTAIS e os PROGRAMAS SOCIOECONÔMICOS quando referidos em conjunto.

XII. PROJETOS SOCIOAMBIENTAIS: são as ações e medidas aprovadas pela FUNDAÇÃO, nos termos do TTAC, para a implementação de determinados PROGRAMAS SOCIOAMBIENTAIS.

XIII. PROJETOS SOCIOECONÔMICOS: são as ações e medidas aprovadas pela FUNDAÇÃO, nos termos do TTAC, para a implementação de determinados PROGRAMAS SOCIOECONÔMICOS.

XIV. PROJETOS: são os PROJETOS SOCIOAMBIENTAIS e os PROJETOS SOCIOECONÔMICOS quando referidos em conjunto.

XV. PODER PÚBLICO: órgãos e entidades públicos integrantes ou vinculados aos COMPROMITENTES e que, em razão de suas atribuições institucionais, tenham competência legal para regulamentar e/ou fiscalizar ações relacionadas a um determinado PROGRAMA.

XVI. ÓRGÃOS AMBIENTAIS: Instituto Brasileiro do Meio Ambiente e dos Recursos Naturais Renováveis (Ibama); Instituto Chico Mendes de Conservação da Biodiversidade (ICMBio); Secretaria Estadual de Meio Ambiente e Recursos Hídricos (Seama-ES); Instituto de Defesa Agropecuária e Florestal do Espírito Santo (Idaf); Secretaria de Meio Ambiente e Desenvolvimento Sustentável (Semad-MG); Instituto Estadual de Meio Ambiente e Recursos Hídricos do Espírito Santo (Iema-ES); Instituto Estadual de Florestas (IEF-MG); Fundação Estadual de Meio Ambiente (Feam-MG).

XVII. ÓRGÃOS DE GESTÃO DE RECURSOS HÍDRICOS: Agência Nacional de Águas (ANA); Agência de Gestão de Recursos Hídricos do Espírito Santo (AGERH-ES); e Instituto de Gestão das Águas de Minas (Igam-MG).

XVIII. PROGRAMAS REPARATÓRIOS: compreendem medidas e ações de cunho reparatório que têm por objetivo mitigar, remediar e/ou reparar impactos socioambientais e socioeconômicos advindos do rompimento da barragem de Fundão.

XIX. PROGRAMAS COMPENSATÓRIOS: compreendem medidas e ações que visam a compensar impactos não mitigáveis ou não reparáveis advindos do rompimento da barragem de Fundão, por meio da melhoria das condições socioambientais e

socioeconômicas das áreas impactadas, cuja reparação não seja possível ou viável, nos termos dos PROGRAMAS.

XX. FUNDAÇÃO: fundação de direito privado, sem fins lucrativos, atendidos os requisitos da lei, a ser instituída pela SAMARCO e pelas ACIONISTAS com o objetivo de elaborar e executar todas as medidas previstas pelos PROGRAMAS SOCIOAMBIENTAIS e PROGRAMAS SOCIOECONÔMICOS.

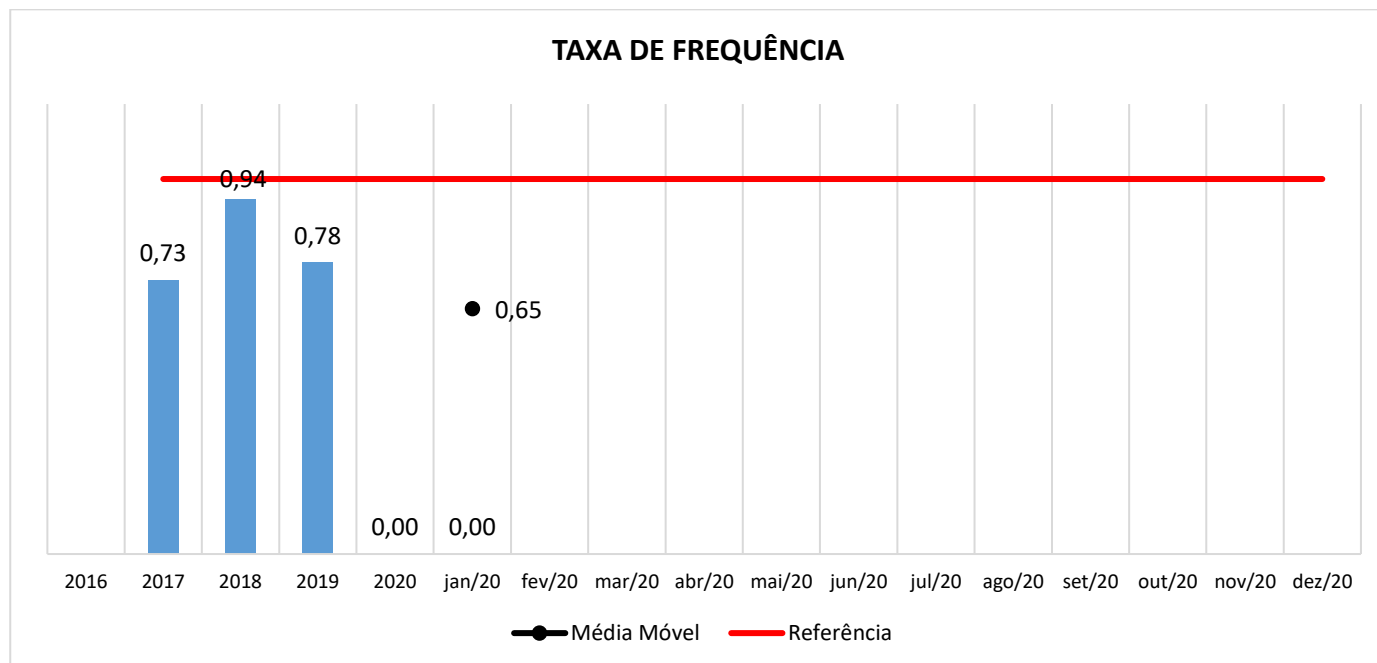
XXI. EXPERT: pessoa física ou jurídica, ou grupo de pessoas físicas ou jurídicas, legalmente habilitadas e contratadas pela FUNDAÇÃO RENOVA para gestão, avaliação, elaboração e/ou implantação dos PROGRAMAS e/ou PROJETOS, total ou parcialmente.

XXII. SITUAÇÃO ANTERIOR: situação socioambiental e socioeconômica imediatamente anterior a 05/11/2015.

Segurança

Taxa de acidentes registrados

(Número de acidentes registrados x 1.000.000/horas trabalhadas)



* Acidentes registrados = acidentes com afastamento mais acidentes sem afastamento.

Como ler o gráfico

Coluna cor azul: taxa de acidentes acumulada no ano. Toma-se o número de acidentes acumulados no ano, multiplica-se por um milhão e divide-se pelo número de horas trabalhadas no ano. Coluna cor verde: representa a taxa de acidentes referente ao mês. Toma-se o número de acidentes ocorridos no mês, multiplica-se por um milhão e divide-se pelo número de horas trabalhadas no mês.

Linha vermelha: valor de referência 1. Esse valor foi adotado devido ao pouco tempo de trabalho da Fundação Renova. É o valor mínimo para uma empresa. A média nacional para essa referência, por exemplo, é 7.

Ponto preto: esse valor corresponde à média dos últimos doze meses. Caso o número de acidentes continue o mesmo no período e as horas trabalhadas aumentem, esse valor pode cair.

Gestão Econômica

Programas	Plurianual			2020			
	Orçamento	Realizado	Tendência	Orçamento	Realizado	Orçado Mês	Realizado Mês
PG02 - Ressarcimento e de indenização dos impactados	409,08	291,57	409,08	85,72	0,14	7,14	0,14
PG08 - Reconstrução de vilas	15,00	-	15,00	-	-	-	-
PG09 - Recup Reservatório UHE Risoleta Neves	6,06	5,84	6,06	0,07	0,00	0,00	0,00
PG10 - Rec. demais Comunidades e Infraestruturas impactadas	3,46	-	3,46	3,5	-	-	-
PG13 - Turismo, cultura, esporte, lazer	110,03	2,54	109,95	20,38	0,23	1,48	0,23
PG15 - Tecnologias Socioeconômicas	57,92	0,62	57,92	5,4	0,00	0,09	0,00
PG18 - Diversificação da Economia Regional	101,10	51,58	101,10	13,52	0,91	0,54	0,91
PG20 - Estímulo à Contratação Local	10,17	5,54	10,17	3,9	0,15	0,20	0,15
PG24 - Contenção Rejeitos Trat In SITU	4,39	4,39	4,39	-	-	-	-
PG26 - Recuperação de APPs	1.247,18	22,34	1.247,18	60,5	1,44	1,88	1,44
PG27 - Recuperação de nascentes	269,54	35,48	269,54	20,85	1,24	0,93	1,24
PG29 - Recuperação da fauna silvestre	10,60	0,96	10,60	3,0	0,02	0,22	0,02
PG31 - Coleta e tratamento de esgoto	665,78	8,44	665,78	109,72	0,95	4,82	0,95
PG32 - Melhoria sist. de abastecimento de água	101,37	54,46	101,37	38,6	0,67	3,92	0,67
PG33 - Educação Ambiental	141,54	14,62	141,54	23,17	2,97	0,30	2,97
PG34 - Emergência ambiental	48,14	26,26	48,14	8,5	0,27	0,33	0,27
PG35 - Informação para a população	19,83	3,75	19,83	4,64	0,04	0,45	0,04
PG36 - Comunic. nacional/internacional	38,03	4,88	38,03	2,5	-	0,24	-
PG38 - Monitoramento Bacia do Rio Doce	51,74	13,37	51,74	10,12	0,18	0,42	0,18
PG39 - Unidades de conservação	151,74	0,08	151,74	10,3	0,01	0,17	0,01
PG40 - CAR e PRAs	37,66	1,17	37,66	2,46	0,05	0,06	0,05
Saldo Compensatório	1.126,8	-	1.126,8	-	-	-	-
Total Compensatórios	4.627,2	547,9	4.627,1	426,8	9,3	23,2	9,3
Medidas mitigatórias emergenciais	202,39	202,39	202,39	-	0,00	-	0,00
PG01 - Cadastro dos Impactados	113,29	97,63	113,29	18,1	2,41	5,71	2,41
PG02 - Ressarcimento e de indenização dos impactados	3.100,58	914,58	3.100,58	954,66	19,68	39,13	19,68
PG03 - Proteção e rec. da qualidade de vida dos povos indígenas	283,43	193,24	283,43	95,9	5,74	18,67	5,74
PG04 - Outros povos e comunidades tradicionais	54,48	38,08	54,48	13,17	0,90	1,03	0,90
PG05 - Proteção social	78,13	8,34	78,13	24,6	0,82	1,16	0,82
PG06 - Comunicação, Participação, Diálogo e Controle Social	362,04	160,69	362,04	134,78	0,88	11,53	0,88
PG07 - Assistência aos Animais	35,52	27,40	35,52	8,6	0,48	0,63	0,48
PG08 - Reconstrução de vilas	1.642,99	539,82	1.642,99	889,32	26,21	61,33	26,21
PG09 - Recuperação do reservatório UHE Risoleta Neves	1.128,66	716,47	1.128,66	290,0	1,99	16,25	1,99
PG10 - Rec. demais Comunidades e Infraestruturas impactadas	567,34	385,93	567,34	164,98	5,37	9,09	5,37
PG11 - Rec. escolas e reintegração da comunidade escolar	23,41	15,23	23,41	6,3	0,49	0,61	0,49
PG12 - Memória histórica, cultural e artística	105,02	37,17	105,02	24,75	1,03	0,76	1,03
PG13 - Turismo, cultura, esporte, lazer	31,95	14,11	32,03	17,7	0,11	0,61	0,11
PG14 - Saúde física e mental da população impactada	146,39	55,37	146,39	25,01	2,07	1,45	2,07
PG16 - Retomada das Atividades Aquícolas e Pesqueiras	33,46	2,00	33,46	31,8	0,35	4,93	0,35
PG17 - Retomada das Atividades Agropecuárias	227,26	94,66	227,26	97,79	2,49	4,30	2,49
PG19 - Micro e Pequenos Negócios	21,61	6,20	21,61	10,5	0,16	0,44	0,16
PG21 - Auxílio Financeiro Emergencial	1.915,70	1.227,30	1.915,70	447,91	28,15	25,02	28,15
PG22 - Gerenciamento prog. Socioeconômicos e Socioambientais	-	-	-	-	-	-	-
PG23 - Manejo dos rejeitos	334,21	161,15	334,21	152,09	7,14	17,64	7,14
PG24 - Contenção Rejeitos Trat In SITU	1.034,60	943,42	1.034,60	56,7	5,22	8,34	5,22
PG25 - Recuperação área ambiental 1	462,93	338,49	462,93	34,71	0,76	2,19	0,76
PG28 - Conservação da biodiversidade	333,57	208,04	333,57	102,9	0,51	1,49	0,51
PG30 - Fauna e flora terrestre	56,65	20,37	56,65	15,98	2,32	1,34	2,32
PG32 - Melhoria sist. de abastecimento de água	257,52	190,35	257,52	71,1	3,92	10,36	3,92
PG37 - Gestão de riscos ambientais	0,17	0,17	0,17	-	-	-	-
PG38 - Monitoramento Bacia do Rio Doce	390,70	179,24	390,70	37,7	1,62	3,34	1,62
PG39 - Unidades de conservação	8,97	4,09	8,97	4,88	-	0,55	-
PG41 Gerenciamento prog. Socioeconômicos e Socioambientais	1.020,16	573,30	1.020,16	308,3	18,98	26,59	18,98
PG42 - Ressarcimento gastos públicos extraordinários	87,39	82,45	87,39	4,93	-	-	-
Total reparatórios	14.060,5	7.437,7	14.060,6	4.045,3	139,8	274,5	139,8
Total	18.687,7	7.985,5	18.687,7	4.472,1	149,1	297,7	149,1