



FUNDAÇÃO
renova

RELATÓRIO MENSAL DE ATIVIDADES

Novembro/2019

Sumário

Apresentação	5
Sumário Executivo	6
PG001 Levantamento e Cadastro dos Impactados	14
PG002 Ressarcimento e Indenização dos Impactados	27
PG003 Proteção e Recuperação da Qualidade de Vida dos Povos Indígenas.....	34
PG004 Proteção e Recuperação da Qualidade de Vida de Outros Povos e Comunidades Tradicionais.....	45
PG005 Programa de Proteção Social	55
PG006 Comunicação, Participação, Diálogo e Controle Social	66
PG007 Programa de Assistência aos Animais.....	104
PG008 Reconstrução de Vilas.....	118
PG009 Recuperação do Reservatório da UHE Risoleta Neves	136
PG010 Programa de recuperação das demais comunidades e infraestruturas impactadas entre Fundão e Candonga	154
PG011 Recuperação das Escolas e Reintegração da Comunidade Escolar	166
PG012 Programa de Memória Histórica, Cultural e Artística.....	173
PG013 Programa de Turismo, Cultura, Esporte e Lazer	185

PG014 Programa de Apoio à Saúde Física e Mental da População Impactada.....	193
PG015 Promoção da Inovação	206
PG016 Retomada das Atividades Aquícolas e Pesqueiras	212
PG017 Retomada das Atividades Agropecuárias	222
PG018 Desenvolvimento e Diversificação Econômica	236
PG019 Programa de Recuperação de Micro e Pequenos Negócios	245
PG020 Estímulo à Contratação Local	252
PG021 Auxílio Financeiro Emergencial	264
PG022 Gerenciamento dos Programas Socioeconômicos.....	271
PG023 Manejo de Rejeitos	272
PG025 Programa de Recuperação da Área Ambiental 1	283
PG026 Programa de Recuperação de Áreas de Preservação Permanente (APPs) e Recargas Hídricas.....	293
PG027 Programa de Recuperação de Nascentes	306
PG028 Conservação da Biodiversidade.....	318
PG029 Recuperação da Fauna Silvestre	328
PG030 Fauna e Flora terrestre	333
PG031 Coleta e Tratamento de Esgoto e Destinação de Resíduos Sólidos	342
PG032 Melhoria dos Sistemas de Abastecimento de Água.....	352

PG033 Programa de Educação para Revitalização da Bacia do Rio Doce (Educação Ambiental)	367
PG034 Preparação para Emergências Ambientais	374
PG035 Programa de Informação para a População	383
PG036 Comunicação Nacional e Internacional	389
PG037 Gestão de Riscos Ambientais	394
PG038 Monitoramento da Bacia do Rio Doce	396
PG039 Unidades de Conservação	406
PG040 Programa de Fomento ao CAR e PRA	412
PG041 Gerenciamento dos Programas Socioambientais.....	421
PG042 Ressarcimento dos Gastos Públicos Extraordinários	423
Glossário	429
Segurança	434
Gestão Econômica	436

Apresentação

O presente documento cumpre com a CLÁUSULA 192 do TERMO DE TRANSAÇÃO DE AJUSTAMENTO DE CONDUTA (TTAC), que determina a elaboração de relatório mensal sobre o andamento de todos os PROGRAMAS – SOCIOAMBIENTAIS e SOCIOECONÔMICOS desenvolvidos e executados pela FUNDAÇÃO RENOVA – e envio do documento ao COMITÊ INTERFEDERATIVO (CIF), sempre no décimo dia útil de cada mês. Os programas têm como objetivo recuperar o meio ambiente e as condições socioeconômicas da área de abrangência impactada pelo rompimento da barragem de Fundão, em novembro de 2015, de forma a restaurar a situação anterior ao rompimento, como está disposto na CLÁUSULA 05, INCISO I do referido termo.

Sumário Executivo

Neste *Relatório Mensal de Atividades da Fundação Renova* apresentam-se ações ocorridas em novembro de 2019. São iniciativas relacionadas a 42 programas. Todas elas voltadas ao cumprimento das cláusulas do Termo de Transação e Ajustamento de Conduta (TTAC) e com foco em reparar, compensar ou mitigar os impactos resultantes do rompimento da barragem de Fundão, em novembro de 2015.

Adiante, estão destacadas algumas das principais realizações do período, distribuídas em uma lógica de três grandes eixos de atuação (Terra e Água; Pessoas e Comunidades; Reconstrução e Infraestrutura), que se combinam para viabilizar os compromissos da Fundação Renova.

Eixo Terra e Água

A chegada das chuvas demanda cuidados adicionais nas obras em andamento. No contexto da Recuperação do Reservatório da UHE Risoleta Neves (*PG 9, pág. 136*), está em andamento um Plano de Chuva, que envolve medidas como reforço de bacias e estruturas, limpeza de sistemas de drenagem, roçada, capinagem, entre outros trabalhos de manutenção. O objetivo é impedir o carreamento de sedimentos para os cursos d'água. A efetividade dessa prevenção será monitorada via análise da turbidez da água.

Enquanto as obras de engenharia andam mais devagar nessa época, as iniciativas ligadas ao Uso Sustentável da Terra (UST) estarão em um período de muita ação até março. Essa é o período ideal para o plantio de sementes e mudas. Por isso, o mês foi de grande atividade para os programas desse grupo. Em *Retomada das Atividades Agropecuárias (PG 17, pág. 222)*, por exemplo, os trabalhos de reestruturação

produtiva e de recuperação de pastagens tiveram um impulso em Mariana, Ponte Nova, Rio Doce e Santa Cruz do Escalvado.

Ainda na região do Alto Rio Doce, em Ponte Nova, os conceituados WRI-Brasil (World Resources Institute) e Icrاف (World Agroforestry Centre), em parceria com a Fundação Renova e Fazenda Ecológica, concluíram a primeira unidade demonstrativa de sistema agroflorestal (SAF), que associa o plantio de espécies agrícolas com a manutenção de áreas de mata. Alguns benefícios dessa prática são a recuperação da fertilidade do solo, um melhor controle de ervas daninhas e a proteção da água.

Começaram também as devolutivas dos Planos de Adequação Socioeconômica e Ambiental (Pasea) aos produtores rurais de Mariana e Barra Longa.

O mesmo território recebeu intervenções do programa de Recuperação da Área Ambiental 1 (*PG 25, pág. 284*). Em Mariana e Barra Longa, houve plantio de mudas de espécies nativas e cercamento de Áreas de Preservação Permanente. Em Mariana, Barra Longa e Rio Doce foi realizado o preparo do solo e manutenção das áreas já plantadas, com roçada, combate a formigas e cupins e adubação. A recuperação ambiental é igualmente o foco dos programas 26 e 27 — respectivamente, de Áreas de Preservação Permanente e Recarga Hídrica (*pág. 294*) e de Nascentes (*pág. 307*) —, em andamento na sub-bacia do rio Suaçuí e em território capixaba, onde serão beneficiadas 150 nascentes de 85 propriedades nos municípios de Colatina, Marilândia e Linhares.

Nos dias 20 e 21 de novembro, aconteceu o 2º Seminário Técnico-Científico de Avaliação do Programa de Monitoramento da Biodiversidade Aquática para apresentação e discussão dos dados do primeiro ano de monitoramento da biodiversidade aquática na porção do Rio Doce do Espírito Santo, foz e ambientes estuarinos. Na porção mineira do rio Doce, foi concluído o processo de contratação para o monitoramento complementar da biodiversidade aquática que será realizado em parceria com a Universidade Federal de Viçosa (UFV). O programa de Conservação da Biodiversidade (*PG 28, pág. 319*) é o fomentador dessas realizações.

Há equipes em campo monitorando também Fauna e Flora Terrestre (*PG 30, pág. 334*) da Área Ambiental 1, ou seja, a porção diretamente atingida pelo rejeito ao longo de todo o seu trajeto até o mar. A autorização para coleta, captura e transporte de material biológico para levantamento de dados de fauna nos dois estados impactados já foi liberada e começaram as atividades de monitoramento de répteis e anfíbios, os quais são duplamente monitorados na estação chuvosa, pela sua dependência do clima quente e úmido.

Eixo Pessoas e Comunidades

Em Mariana, o número de entrevistas para o cadastramento superou a estimativa inicial, com uma entrega de 1.279 formulários contra 1.175 previstas. Inversamente, as 661 vistorias em propriedades realizadas corresponderam a menos de 90% das 770 previstas. Vale lembrar que o processo de cadastramento naquele município é realizado pela assessoria técnica Cáritas. Até o momento, o programa de Levantamento e Cadastro de Impactados (*PG 1, pág. 14*) já enviou ao CIF um acumulado de 32.710 cadastros referentes às campanhas 1, 2 e 3. O programa de Ressarcimento e Indenização dos Impactados (*PG 2, pág. 27*), por sua vez, efetuou 88 indenizações no mês, compondo um acumulado de 9.503 indenizações realizadas. Em Mariana, foram 27 pagamentos em novembro, de um total de 203 já realizado.

Foi finalizado o detalhamento do Plano Básico Ambiental Quilombola (PBAQ) de Degredo, que prevê medidas estruturantes para aquela comunidade. Está em andamento também um estudo hidrogeológico, com identificação e levantamento em campo de potenciais pontos de coleta de água. Hoje, através do programa de Proteção e Recuperação da Qualidade de Vida de Outros Povos e Comunidades Tradicionais (*PG 4, pág. 45*), a comunidade quilombola de Degredo é assistida pela Fundação Renova por meio do pagamento de auxílio financeiro a 179 famílias e distribuição diária de 15 litros de água mineral por habitante ao dia

Para melhorar a ambiência social, há um esforço da frente de Diálogo no sentido de intensificar reuniões coletivas e encontros com *stakeholders* de comunidades críticas, com o propósito de posicioná-los sobre os avanços no processo de reparação. Também está em implantação uma estratégia de comunicação segmentada com base na produção de conteúdo centrado em problemas específicos de cada região. O projeto tem a finalidade de eliminar ruídos, devidos à desinformação ou à distorção de dados de interesse das populações impactadas.

Os encontros focam temas tão diversos quanto contratação de mão de obra de atingidos, mitigação dos impactos causados por processos de reparação, obras em andamento, planos de desenvolvimento comunitário, alternativas de geração de renda, estudos de risco à saúde humana, lucro cessante e pagamento de indenizações, dentre outros. Além de garantir transparência ao processo de reparação em curso, esse convívio permite às equipes da Fundação Renova captarem demandas, dúvidas e anseios da população impactada. O programa de Comunicação, Participação, Diálogo e Controle Social (*PG 6, pág. 66*) protagoniza tais iniciativas.

Em Turismo, Cultura, Esporte e Lazer (*PG 13, pág. 185*), estão finalizados e entregues a revisão do escopo do programa e o plano de ações integradas para o desenvolvimento do turismo na Foz do rio Doce. Também se concluiu a minuta do Edital Doce para o estado do Espírito Santo.

Foram apresentados aos órgãos responsáveis os resultados consolidados dos estudos de Análise de Risco à Saúde Humana nas áreas de Mariana e Barra Longa. O relatório foi entregue à Secretária de Estado de Saúde – MG, Ministério da Saúde, CT-Saúde e experts do Ministério Público Federal. A entrega acontece no âmbito do programa de Apoio à Saúde Física e Mental da População Impactada (*PG 14, pág. 193*).

A Retomada das Atividades Aquícolas e Pesqueiras (*PG 16, pág. 212*) é considerada pela Fundação Renova um poderoso elemento de bem-estar, estimulando, por exemplo, alternativas produtivas para as populações impactadas. Em novembro, o projeto

Cultivando para Pescar finalizou um curso de hidroponia para as comunidades de Areal e de Entre Rios e deu partida num módulo de Processamento de Pescado em Areal.

A transferência de informação de qualidade para a população contribui para a construção de novas rotinas e percepções, além de constituir um direito dos impactados. Com essa convicção, o programa realizou, no dia 22, em Governador Valadares, um piloto de uma caravana para mostrar os resultados da recuperação ambiental. O evento atendeu a uma solicitação da colônia de pescadores Z19 e contou com cerca de 70 participantes, além de representantes do Instituto Estadual de Florestas (IEF), da Secretaria Municipal de Saúde de Governador Valadares e da Câmara Técnica de Saúde. Os resultados dos monitoramentos da biodiversidade aquática, da qualidade da água e do sedimento na Bacia do Rio Doce, assim como as iniciativas de recuperação de nascentes, foram alguns temas abordados.

Especificamente em Mariana, as ações de Desenvolvimento e Diversificação Econômica estão consolidadas em um programa específico — o PG 18 (*pág. 237*). Ele fechou novembro com duas entregas de destaque. A conclusão de um estudo de identificação de setores prioritários para atração de investimentos no município e seu entorno e o fechamento do Diagnóstico Integrado. Este último, servirá de subsídio ao novo Plano Diretor da cidade e reúne tanto uma leitura técnica quanto uma visão comunitária, captada ao longo de 15 oficinas de trabalho. A identificação de mecanismos para impulsionar novos negócios localmente inspirou, ainda, a revisão do projeto de um parque tecnológico para jovens e pequenos empreendedores, que deverá ser concretizado pelo investimento em uma incubadora municipal de empresas.

Outra iniciativa no município visou aos moradores dos futuros reassentamentos de Bento Rodrigues e Paracatu de Baixo, que precisarão retomar seus negócios ou desenvolver novos empreendimentos, inclusive para atender às demandas locais que surgirão. Antecipando-se a esse momento, o programa de Recuperação de Micro e Pequenos Negócios (*PG 19, pag. 246*) promoveu três encontros na segunda etapa do

projeto de Desenvolvimento da Cultura Empreendedora, realizado em parceria com o Instituto Criare Rio. Os temas abordados foram: Entendendo seu Empreendimento; Falando sobre Dinheiro; e Planejando seu Empreendimento.

No Espírito Santo e em outras cidades ao longo da extensão impactada, o fomento econômico apoia-se no Estímulo à Contratação Local (*PG 20, pág. 253*), que direciona parte do poder de compra da Fundação Renova às economias locais. Um dos pilares é o fortalecimento da competitividade de fornecedores locais, que promoveu palestras técnicas em Mariana, Governador Valadares, Colatina, Linhares, Regência e Povoação.

Houve entregas também no programa de Preparação para Emergências Ambientais (*PG 34, pág. 376*), com conclusão das oficinas de Capacitação do Comitê Gestor de Riscos e de Capacitação do Núcleo de Proteção e Defesa Civil (Nupdec), com o módulo Gestão de Risco no Brasil. O projeto Escola Segura é mais um que faz parte desse esforço e contou com a realização de simulados e oficinas de capacitação de professores de oito escolas nos temas segurança, meio ambiente e saúde. Mariana, Barra Longa, Santa Cruz do Escalvado e Rio Doce foram o foco dessas ações.

Eixo Reconstrução e Infraestrutura

No âmbito do programa de Coleta e Tratamento de Esgoto e Destinação de Resíduos Sólidos (*PG 31, pág. 343*), merecem destaque duas oficinas de capacitação promovidas no mês. A primeira focou na elaboração de projetos de esgotamento sanitário, e a segunda, em processo licitatório e acompanhamento de obras. Ainda no mês, foram repassados R\$ 591,6 mil de recursos para obras, o que eleva o acumulado de repasses feitos à casa dos R\$ 3 milhões.

A frente de Melhoria dos Sistemas de Abastecimento de Água (*PG 32, pág. 354*) teve avanços em alguns municípios. Concluíram-se projetos executivos das obras de Resplendor, do distrito de Cachoeira Escura em Belo Oriente e do distrito de São Vítor e da sede central de Governador Valadares. A Estação de Tratamento de Água (ETA) e

a Unidade de Tratamento de Resíduos de Galileia entraram em operação assistida, que corresponde a um período de um ano, durante o qual a Fundação Renova acompanha as atividades, garantindo a funcionalidade do sistema. Mais uma obra finalizada foi a de captação principal do distrito de Pedra Corrida, em Periquito.

Os reassentamentos, objetos do programa Reconstrução de Vilas (*PG 8, pág. 118*), seguem em franca evolução. Confira, caso a caso.

Bento Rodrigues — O acesso principal está praticamente pronto, com asfalto, iluminação e sinalização de solo, faltando apenas a sinalização vertical; outras três ruas já contam com piso intertravado. O reservatório elevado de água, com 130 m³ de capacidade, está pronto, assim como o trabalho de sondagem no terreno que abrigará a Estação de Tratamento de Esgoto. Paralelamente, a construção das casas continua, com paredes sendo elevadas e construção de contenções e fundações. Outra novidade foi a instalação de uma central móvel de produção de concreto, que servirá tanto as obras do reassentamento de Bento quanto as de Paracatu de Baixo, evitando interrupções pelo atraso na entrega desse insumo.

Paracatu de Baixo — As fundações das casas já começaram, ao mesmo tempo em que seguem as obras de infraestrutura, inclusive, no acesso principal. Em uma comunidade na qual a religiosidade é tão marcante, merece menção a visita feita pelo padre ao lote que, em breve, estará ocupado pela nova igreja católica da vila.

Gesteira — Prosseguem as conversações com a comunidade e sua assessoria técnica, a Associação Estadual de Defesa Ambiental e Social (Aedas), quanto às diretrizes desse reassentamento. Elas são de grande importância, pois definirão o encaminhamento a ser dado em comum acordo a questões como desdobramento familiar e compensações.

Familiar — Há quatro casas em reforma e dois projetos de construção urbana para aprovação na prefeitura de Mariana. Paralelamente, aconteceu o *kickoff* do contrato com a empresa que assumirá as tarefas de cercamento, restauração florestal e reestruturação produtiva nos imóveis rurais que vierem a ser reformados.

As páginas a seguir contêm o detalhamento dessas e de muitas outras ações.

Boa leitura!

PG001 Levantamento e Cadastro dos Impactados

Eixo Pessoas e Comunidades

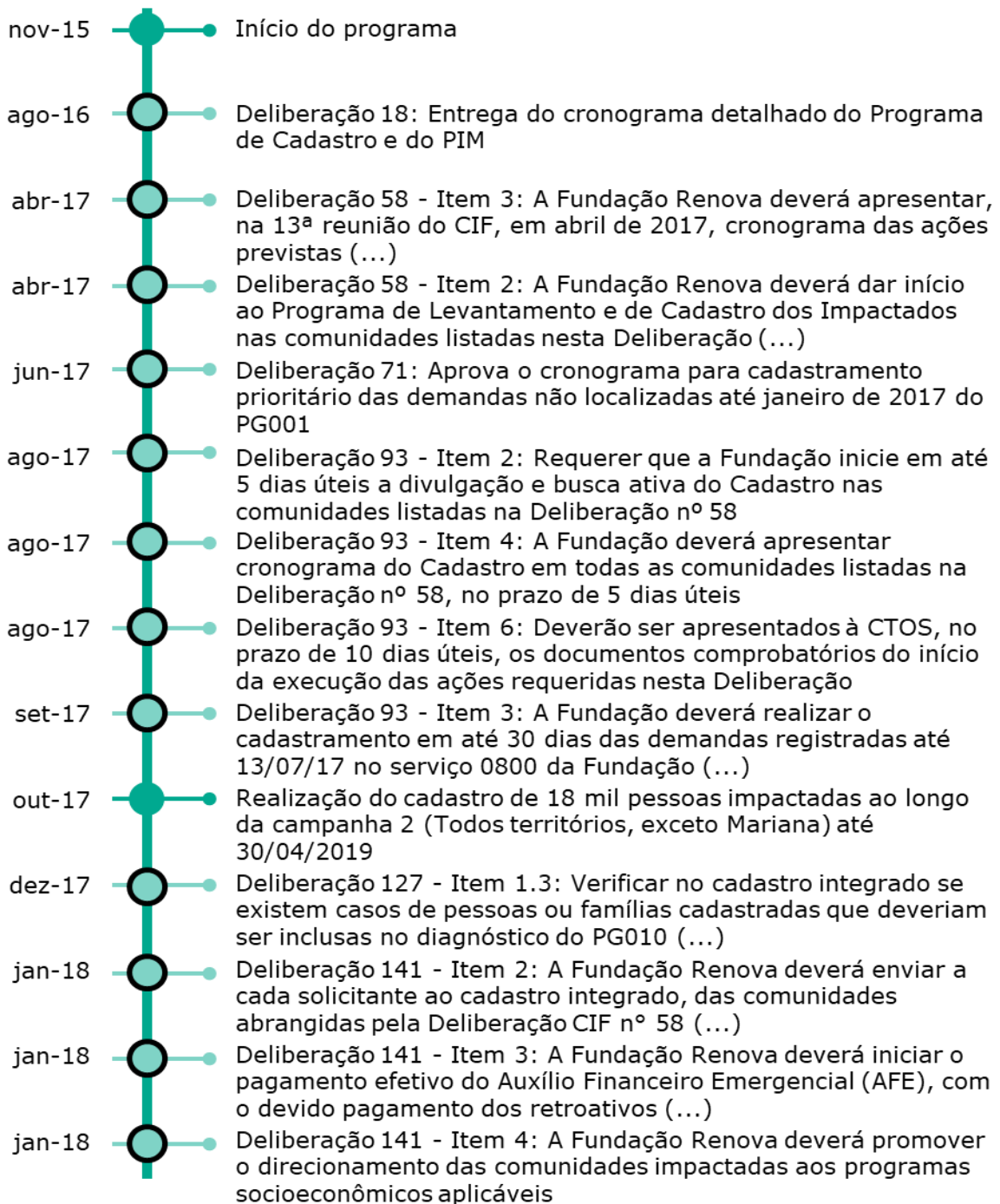
Objetivo

Levantar informações quanto às perdas materiais e das atividades econômicas através da realização do cadastro individualizado de pessoas físicas e jurídicas (apenas micro e pequenas empresas) impactadas na área de abrangência socioeconômica do TTAC. As informações levantadas pelo cadastro serão utilizadas para a realização de estudos e avaliações socioeconômicas voltados para apoiar a implementação de ações de reparação e compensação dos impactos socioeconômicos.

Cláusulas do TTAC: 19, 20, 22, 25, 26 e 28 – Em andamento.

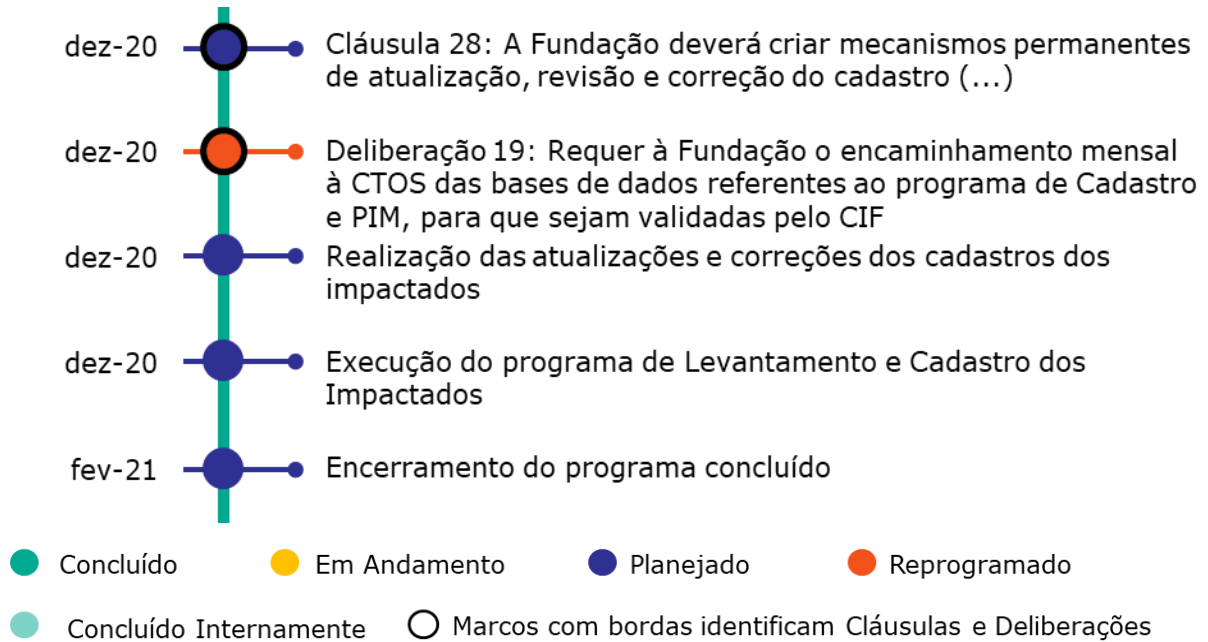
Deliberações que impactam escopo e prazo: 251 – Concluída internamente; 346 – Em andamento.

Marcos do Programa



- jan-18 ● Deliberação 141 - Item 5: A Fundação Renova deverá informar ao CIF e à Câmara Técnica as providências adotadas para as solicitações, no prazo de 20 dias
- jan-18 ● Deliberação 141 - Item 1: Ratificar o conteúdo da Deliberação CIF nº 58 e da Deliberação CIF nº 93, concluindo pelo não atendimento da notificação nº 03/2017-13CI/GABIN (...)
- jun-18 ● Deliberação 167 - Item 1: Deverá ser apresentado à CTOS um plano de ação até o dia 06/06/18, sem prejuízo do início imediato das ações
- jul-18 ● Deliberação 167 - Item 2: A Fundação Renova deverá incluir nos programas socioeconômicos os impactados que já foram inseridos no Programa de Cadastro, no prazo de 45 dias
- set-18 ● Realização do cadastro de 45 mil pessoas impactadas ao longo da campanha 1 (Todos territórios, exceto Mariana) até 30/04/2019
- fev-19 ● Deliberação 251: Aprovar as recomendações da NT nº 029/2018/CTOS-CIF, que analisou do Escopo do Programa de Cadastro Integrado, o qual deverá ser revisado em 45 dias
- fev-19 ● Deliberação 234 - Item 3: A Fundação Renova realize o cadastramento dos artesão(as)s, e associações de artesanato, no prazo de 90 dias corridos (...)
- mar-19 ● Deliberação 234 - Item 4: Determina que a Fundação Renova apresente o planejamento de atividades com cronograma referente às ações estruturantes (...)
- abr-19 ● Deliberação 234 - Item 5: Determina que a Fundação Renova apresente até 10 dias após o fim do prazo estipulado..relatório das ações implementadas em prol de artesão(a)s (...)
- abr-19 ● Realização do cadastro de 28 mil pessoas impactadas ao longo da campanha 3 (Todos territórios, exceto Mariana) até 30/04/2019
- abr-19 ● Finalização de Cadastro das frentes Bento Rodrigues, Paracatu de Baixo e Comunidades rurais (Mariana) até data de corte (30/04/2019)
- jul-19 ● Deliberação 292: Notifica a Fundação Renova(..)referente ao reconhecimento, cadastro e inclusão nos programas previstos no TTAC dos artesãos impactados (...)
- nov-19 ● Realização do cadastro dos impactados remanescentes (todos os territórios, exceto Mariana)
- dez-19 ● Planejamento para realização das devolutivas aos impactados cadastrados na campanha 3 e remanescentes realizado

- dez-19 ● Deliberação 346 - Item 2: Estabelecer o prazo de 20 dias corridos para que a Fundação Renova apresente à CTOS a comprovação de retomada do cadastramento (...)
- mar-20 ● Validação da definição do programa de Levantamento e Cadastro dos Impactados pelo CIF
- mar-20 ● Realização do cadastro dos impactados remanescentes de Bento Rodrigues e disponibilização dos laudos no sistema
- mar-20 ● Realização do cadastro dos impactados remanescentes de Paracatu de Baixo e disponibilização dos laudos no sistema
- mar-20 ● Cláusula 22: Caberá à Fundação definir, a partir dos estudos técnicos, se a pessoa física ou jurídica, famílias ou comunidades, atenderam aos requisitos e critérios para ser cadastrado (...)
- mar-20 ● Deliberação 127 - Item 1.2 e 2: Realizar o cadastro dos impactados não encontrados no cadastro integrado durante a 3ª campanha
- mar-20 ● Deliberação 167 - Item 3: A Fundação Renova deverá realizar o cadastro integrado, bem como a inserção nos programas socioeconômicos, no prazo de 90 dias corridos
- mar-20 ● Disponibilização dos laudos e portólios dos cadastrados remanescentes (todos os territórios, exceto Mariana) no sistema
- mar-20 ● Realização do cadastro dos impactados remanescentes das comunidades rurais e disponibilização dos laudos no sistema
- dez-20 ● Comunicação de devolutivas aos solicitantes de cadastro da campanha 3 e remanescentes (todos os territórios, exceto Mariana)
- dez-20 ● Cláusula 19: Em até 8 meses da assinatura deste acordo, a Fundação deverá concluir o procedimento de cadastramento individualizado dos impactados (...)
- dez-20 ● Cláusula 20: Deverá ser identificada a totalidade das áreas em que se constatarem impactos (...), em estudo contratado pela Fundação e realizado por instituição independente (...)
- dez-20 ● Cláusula 25: Dar conhecimento ao CIF trimestralmente do andamento do cadastro
- dez-20 ● Cláusula 26: As pessoas identificadas como impactadas deverão ser informadas pela Fundação dos direitos e programas previstos neste acordo



Entregas e fatos relevantes do mês

- No cadastramento de Mariana, foram realizadas 1.279 entrevistas superando a estimativa inicial de 1.175 correspondentes à Fase 1 – aplicação do formulário de cadastro até 14/11/2019. (Fonte: P01-RLD-000-00_Quantitativo_P01_PMO_2019_191130.xlsx);
- Foram realizadas 681 vistorias (88%) do total estimado de 770 propriedades em Mariana. **Causa:** baixa mobilização de famílias em relação à capacidade instalada. **Contramedida:** Não se aplica. A Fundação Renova não tem atuação nas vistorias realizadas em Mariana, pois são executadas pela Assessoria Técnica da Comissão de Atingidos de Mariana. (Fonte: P01-RLD-000-00_Quantitativo_P01_PMO_2019_191130.xlsx);
- Foram enviados ao CIF 32.710 cadastros de propriedades referentes às campanhas 1, 2 e 3 (acumulado desde o início do programa até novembro/19), dos quais, 32.580 já estão disponíveis no SGS (Sistema de Gestão de Stakeholders). Esses valores não contemplam os cadastros de Mariana. (Fonte: P01-RLD-000-00_ITSE_PRO_CAMPANHACIF_191130.xlsx e P01-RLD-000-00_ITSE_PRO_CAMPANHACIF + PROPRIEDADES_191130.xlsx).

Próximas entregas

- Finalizar os cadastros de remanescentes na localidade de Bento Rodrigues. Esta entrega refere-se ao Marco "Disponibilização do cadastro dos impactados remanescentes de Bento Rodrigues e dos laudos no sistema";

- Finalizar os cadastros de remanescentes na localidade de Paracatu de Baixo. Esta entrega refere-se ao Marco “Disponibilização do cadastro dos impactados remanescentes de Paracatu de Baixo e disponibilização dos laudos no sistema”.

Desafios

- Finalizar a etapa de vistorias e emissão de Laudos em Mariana;
- Tratar o número de manifestantes “Não Localizados”;
- Obter aprovação da definição do programa na Câmara Técnica e CIF.

Indicadores/Grandes Números

Os resultados para os indicadores “Taxa de atendimento aos Manifestantes”, “Taxa de atendimento ao cadastro emergencial”, “Taxa da devolutiva da avaliação de impacto”, “Taxa de manifestantes de cadastro não localizados”, “Cadastro Mariana - Fase 1 - Número de Entrevistas”, “Cadastro Mariana - Fase 2 - Número de Vistorias” têm reporte mensal, e os gráficos abaixo expõem os resultados dos períodos avaliados até a presente data, com a respectiva comparação em função da meta estipulada.

Os resultados e justificativa do desvio para o indicador “Taxa de atendimento ao cadastro emergencial” estão descritos a seguir:

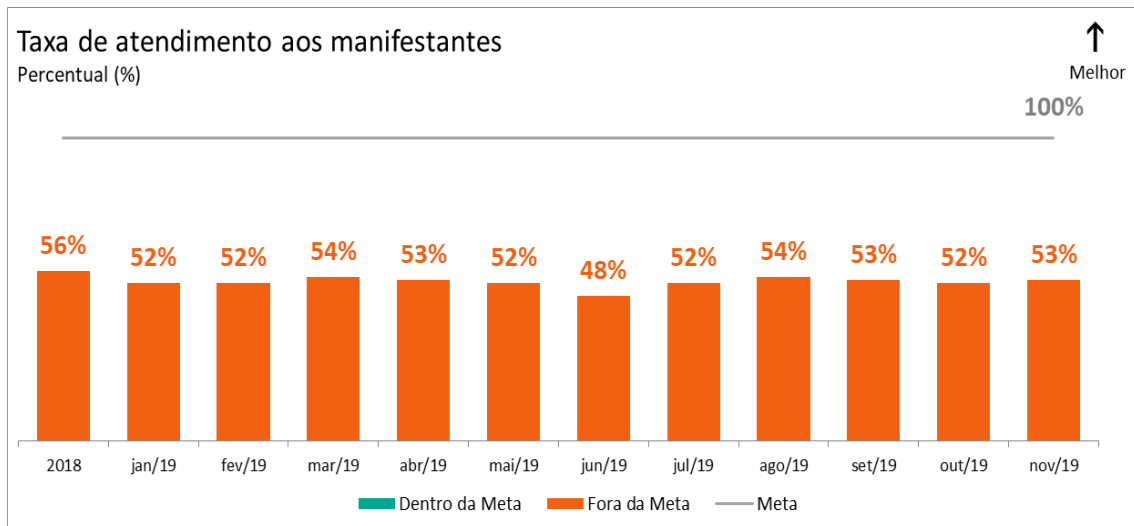


Gráfico 1. Taxa de atendimento aos manifestantes. Gráfico Acumulado. Fonte: P01-RLD-000-00_Anexo 4 - Status Solicitantes de Cadastro e Emergencial_191130.xlsx.

Causa: O universo de manifestações considera o montante da fase 2, que teve início em outubro de 2019. **Contramedida:** Planejar e executar a fase 2 com o objetivo de dar continuidade ao atendimento das manifestações.

Os resultados e justificativa do desvio para o indicador “Taxa de atendimento ao cadastro emergencial” estão descritos a seguir:

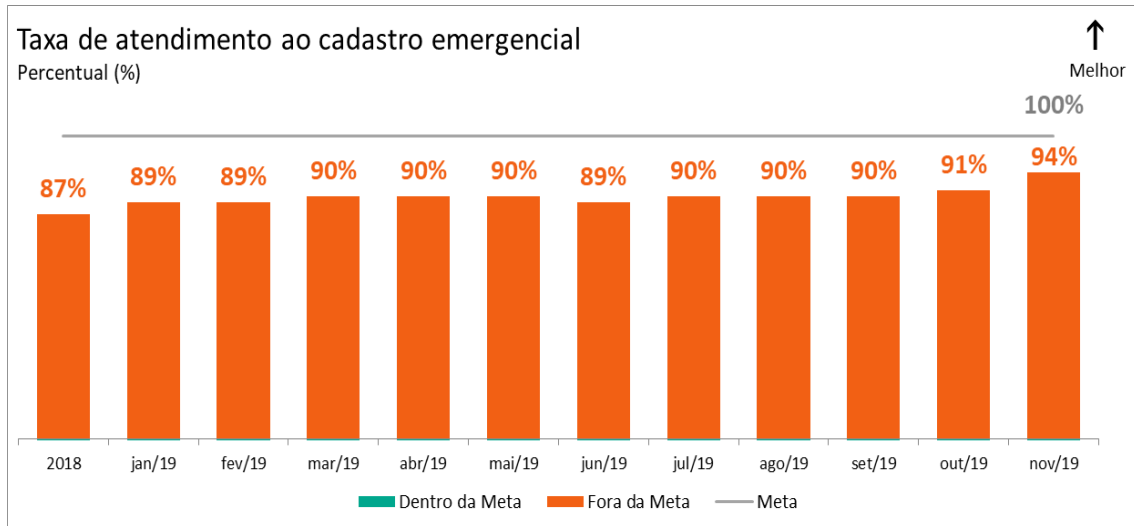


Gráfico 2. Taxa de atendimento ao Cadastro Emergencial. Gráfico Acumulado. Fonte: P01-RLD-000-00_Anexo 4 - Status Solicitantes de Cadastro e Emergencial_191130.xlsx.

Causa: Montante de ligações remanescentes não finalizadas. **Contramedida:** Ligar para os 6% restantes para a conclusão do atendimento ao cadastro emergencial.

Os resultados e justificativa do desvio para o indicador "Taxa de devolutiva da avaliação do impactado" estão descritos a seguir:

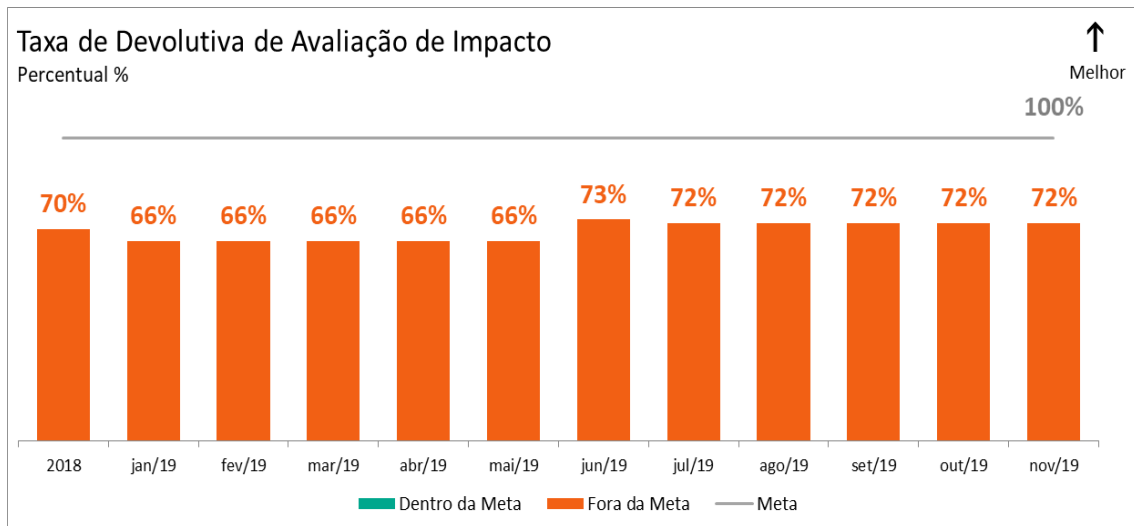


Gráfico 3. Taxa de Devolutiva da Avaliação do Impactado. Gráfico Acumulado. Fonte: P01-RLD-000-00_Devolutivas_191130.xlsx.

Causa: Devolutivas da campanha de cadastro vigente não iniciada. **Contramedida:** Enviar as devolutivas após a conclusão da elaboração dos portfólios, que será realizada em março de 2020.

Os resultados do indicador “Taxa de não localizados” estão descritos a seguir:

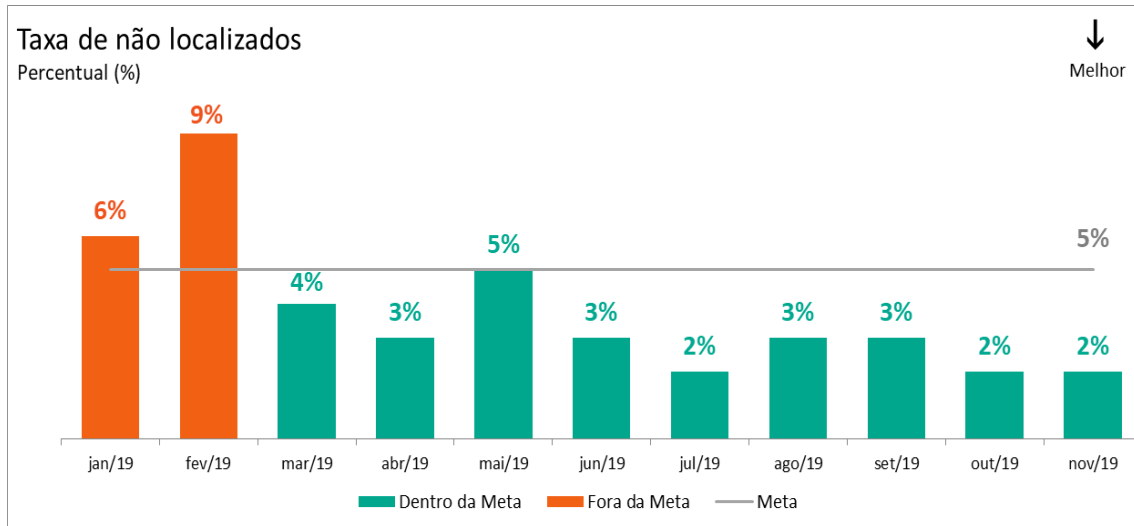


Gráfico 4. Taxa de Não Localizados. Gráfico Mensal. Fonte: P01-RLD-000-00_Anexo 4 - Status Solicitantes de Cadastro e Emergencial_191130.xlsx.

Os resultados do indicador “Cadastro Mariana - Fase 1 - Número de Entrevistas” estão descritos a seguir:

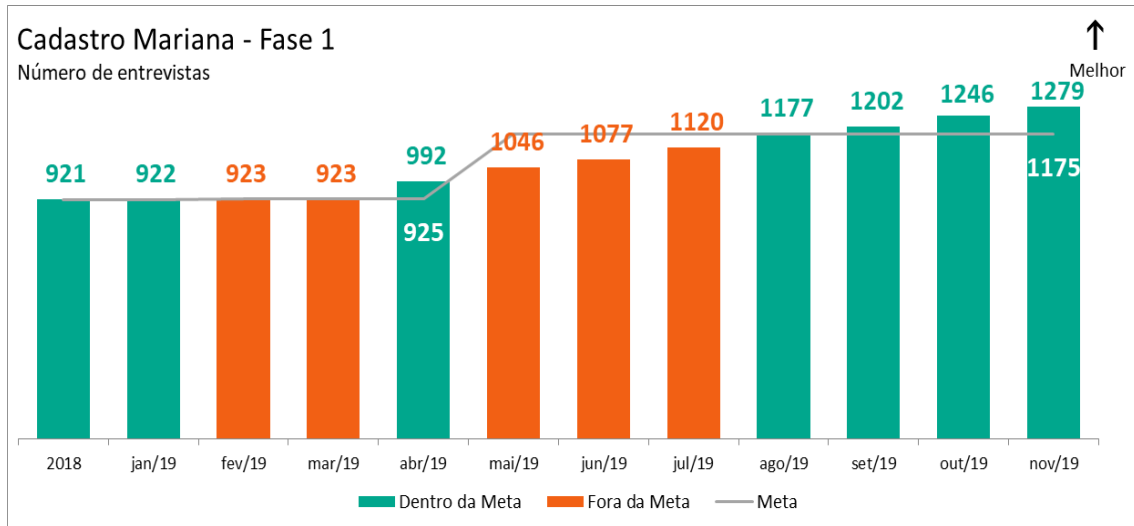


Gráfico 5. Cadastro Mariana - Fase 1. Gráfico Acumulado. Fonte: P01-RLD-000-00_Quantitativo_P01_PMO_2019_191130.xlsx

Os resultados e justificativa do desvio para o indicador "Cadastro Mariana - Fase 2 - Número de Vistorias" estão descritos a seguir:

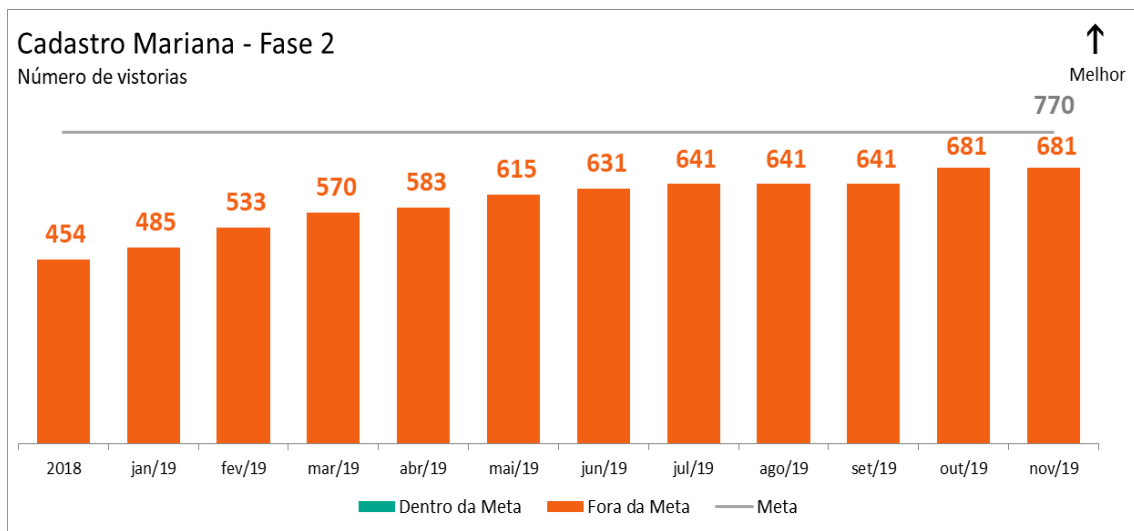


Gráfico 6. Cadastro Mariana - Fase 2. Gráfico Acumulado. Fonte: P01-RLD-000-00_Quantitativo_P01_PMO_2019_191130.xlsx

Causa: Baixa mobilização de famílias em relação à capacidade instalada.

Contramedida: Não se aplica. A Fundação Renova não tem atuação nas vistorias realizadas em Mariana, pois são executadas pela Assessoria Técnica da Comissão de Atingidos de Mariana.

PG002 Ressarcimento e Indenização dos Impactados

Eixo Pessoas e Comunidades

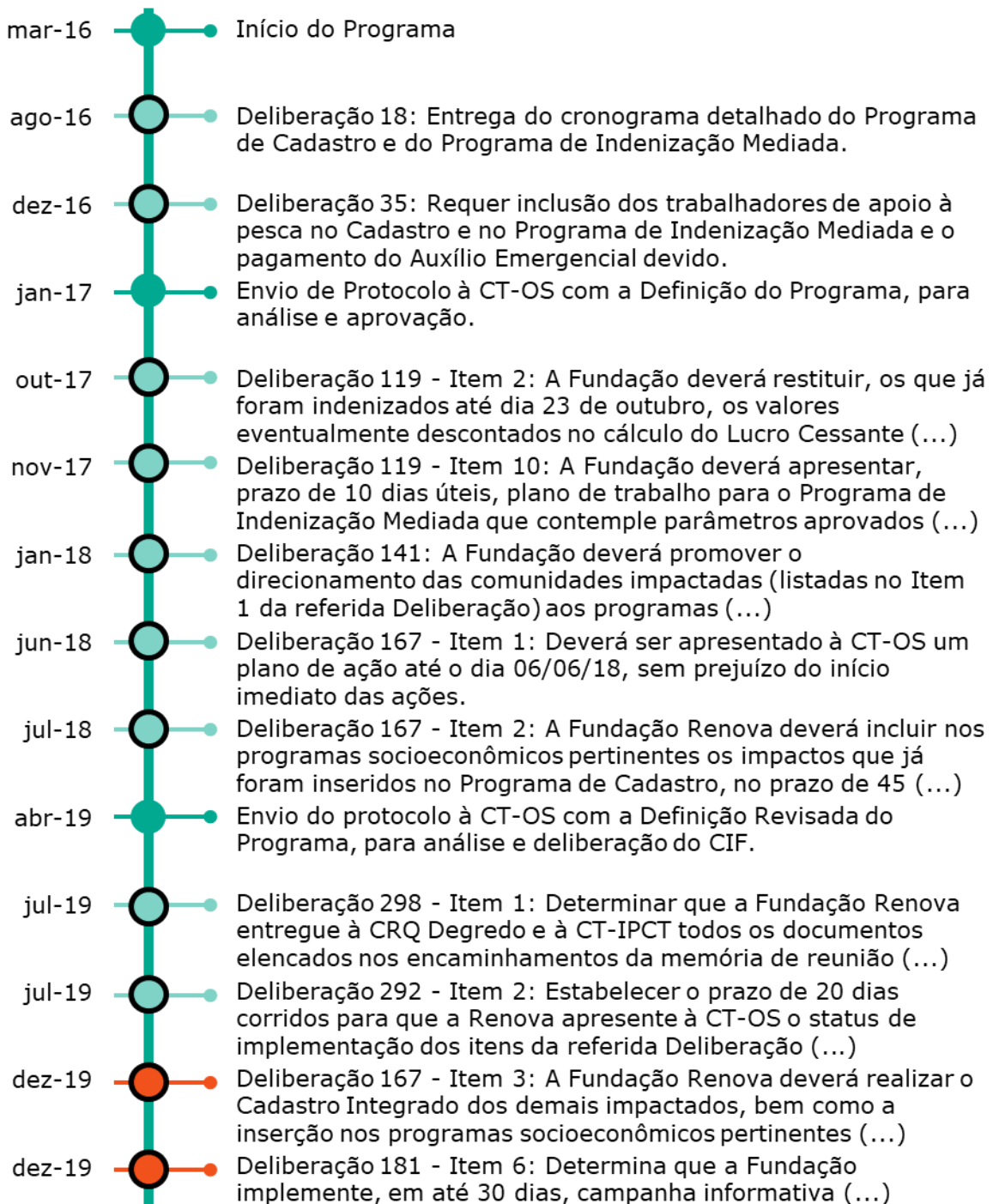
Objetivo

Ressarcir pessoas físicas ou jurídicas (neste último caso, apenas micro e pequenas empresas) que tenham sofrido danos materiais, lucro cessante e/ou morais, bem como perdas referentes às suas atividades econômicas, em consequência direta do rompimento da barragem de Fundão, de forma justa, célere, simples, transparente e sem a burocracia e os ônus de uma ação judicial.

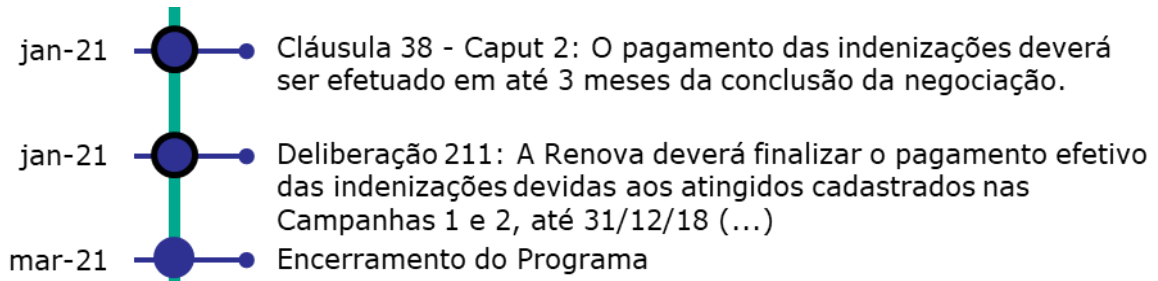
Cláusulas do TTAC: 38 – Planejada.

Deliberações que impactam escopo e prazo: 18, 35, 119, 141, 167, 211, 292, 298 – Concluídas internamente; 167 - Item 3, 181 - Itens 6 e 7 – Reprogramadas; 111, 118, 181- Itens 5 e 8, 182 – Planejadas.

Marcos do Programa



- dez-19 ● Deliberação 181 - Item 7: Estabelece que a Fundação apresente à CT-OS a lista nominal dos atingidos que alegavam duplo ou múltiplo impacto e assinaram "Termo de Renúncia" (...)
- jan-20 ● Aprovação da Definição do programa pela CT-OS e CIF.
- jan-20 ● Finalização das pendências de pagamento de lucro cessante 2018 (falecidos e agentes públicos).
- mar-20 ● Finalização do Lucro Cessante 2019.
- out-20 ● Finalização dos atendimentos e pagamentos das famílias com pendências em todos os escritórios exceto Mariana (Fase 1).
- dez-20 ● Finalização dos atendimentos e indenizações pendentes de Dano Água.
- dez-20 ● Finalização dos atendimentos e pagamentos das famílias cadastradas - Escritório Mariana.
- dez-20 ● Finalização dos atendimentos e pagamentos das famílias cadastradas em todos os escritórios na Fase 2 do cadastro.
- jan-21 ● Deliberação 111 - Item 6: Delibera sobre o pagamento das indenizações referentes a danos morais e materiais do Programa de Indenização Mediada e aprova a solicitação de dilação (...)
- jan-21 ● Deliberação 181 - Item 5: Determina à Fundação Renova que divulgue o TERMO DE ACORDO padrão, nos Escritórios do Programa de Indenização Mediada e no site da Fundação (...)
- jan-21 ● Deliberação 181 - Item 8: Deve ser assegurada, no menor espaço de tempo possível, a implementação da assessoria jurídica gratuita, com independência e equidade (...)
- jan-21 ● Deliberação 182 - Item 3: Determina a revisão dos valores das indenizações já pagas a pescadores que declararam no Cadastro Integrado o ofício de pescador(a) profissional.
- jan-21 ● Deliberação 118 - Item 2: Requerer que a Fundação ajuste a redação do Termo de Conciliação do Programa de Indenização Mediada, de modo a esclarecer que o pagamento das (...)
- jan-21 ● Cláusula 38 - Caput 1: O PROGRAMA DE NEGOCIAÇÃO COORDENADA deverá ser concluído no prazo máximo de 12 (doze) meses da assinatura deste Acordo (...)



- Concluído
- Em Andamento
- Planejado
- Reprogramado
- Concluído Internamente
- Marcos com bordas identificam Cláusulas e Deliberações

Entregas e fatos relevantes do mês

- Pagamento de 88 (oitenta e oito) indenizações das campanhas 1, 2 e 3. Sendo que, até o momento, foi realizado o pagamento de 9.503 indenizações. (Fonte: Fluxo Indenizatório_Novo_20191127.xlsx);
- Pagamento de 27 (vinte e sete) indenizações da campanha Mariana. Sendo que, até o momento, foi realizado o pagamento de 203 indenizações. (Fonte: 594_27_11.xlsx e 612_271119.xlsx).

Próximas entregas

- Continuar o tratamento dos cadastros das Campanhas 1, 2 e 3. Esta entrega refere-se ao Marco "Finalização dos atendimentos e pagamentos das famílias cadastradas em todos os escritórios exceto Mariana (Campanhas 1, 2 e 3)";
- Continuar o tratamento dos cadastros em Mariana. Esta entrega refere-se ao Marco "Finalização dos atendimentos e pagamentos dos cadastros elegíveis do Escritório Mariana";
- Iniciar os atendimentos para o pagamento do Lucro Cessante de 2019.

Desafios

- Definir as Políticas Indenizatórias pendentes;
- Receber os dossiês da Cáritas Brasileira para realizar as tratativas em Mariana/MG.

Indicadores/Grandes Números

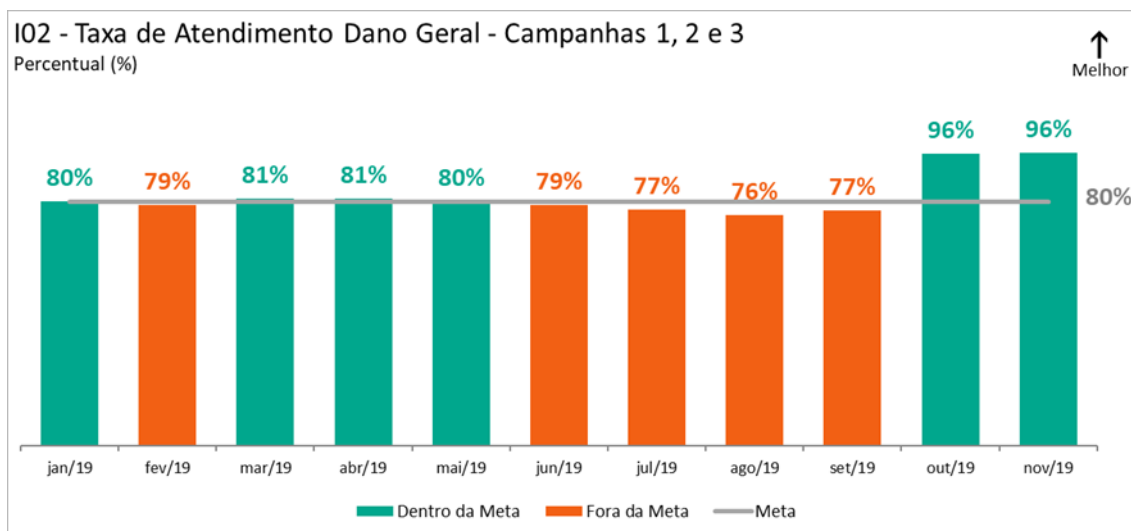


Gráfico 2. Taxa de Atendimento Dano Geral (Campanhas 1, 2 e 3 – novembro/2019). Gráfico Mensal
Fonte: Fluxo Indenizatório_Novo_20191127.xlsx.

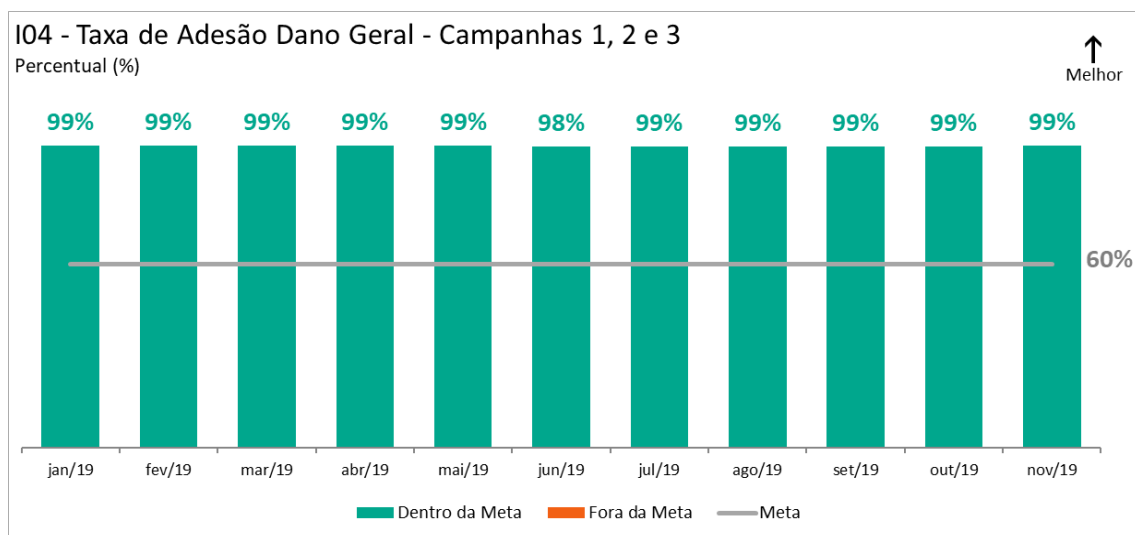


Gráfico 3. Taxa de Adesão Dano Geral (Campanhas 1, 2 e 3 – novembro/2019). Gráfico Mensal. Fonte: Fluxo Indenizatório_Novo_20191127.xlsx.

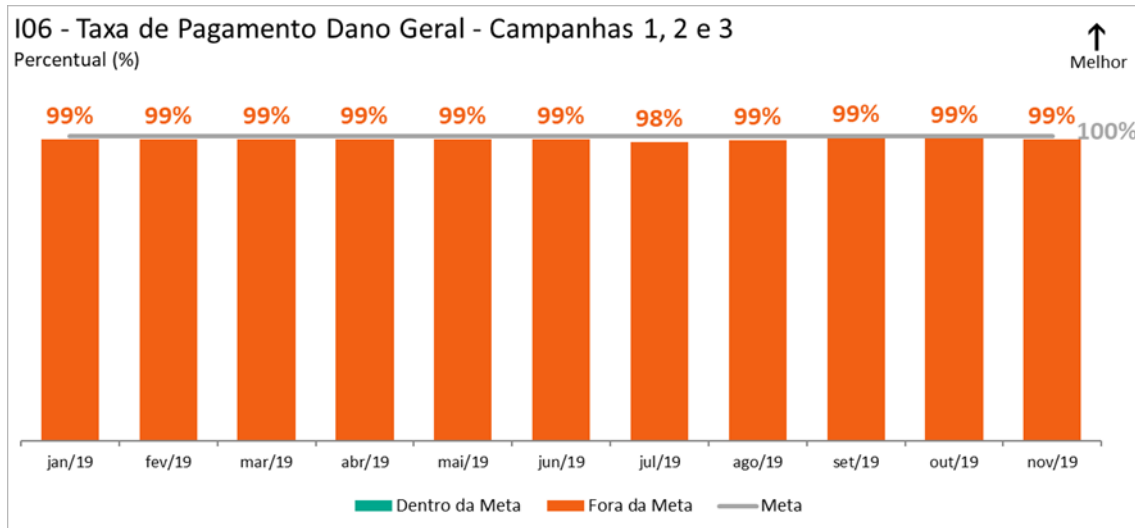


Gráfico 4. Taxa de Pagamento Dano Geral (Campanhas 1, 2 e 3 – novembro/2019). Gráfico Mensal
Fonte: Fluxo Indenizatório_Novo_20191127.xlsx.

O indicador “I06 -Taxa de Pagamento Dano Geral” apresentou desvio em relação a meta em todos os meses de 2019. **Causa:** Descasamento temporal entre a data de aceite da proposta e a data da efetivação do pagamento, uma vez que o programa tem um prazo de até noventa dias desde a data de aceite para realizar a indenização. **Contramedida:** Não há contramedida aplicável.

Tabela 1. Indicadores. Fonte: Definição do Programa.

INDICADOR	FÓRMULA DE CÁLCULO
I02	Cadastros indenizados / Total de cadastros elegíveis ao programa
I04	Total de cadastros que aceitaram proposta / Total de cadastros com proposta apresentada
I06	Cadastros indenizados / Total de cadastros elegíveis à indenização que aceitaram as propostas

PG003 Proteção e Recuperação da Qualidade de Vida dos Povos Indígenas

Eixo Pessoas e Comunidades

Objetivo

O programa tem por objetivo implantar as ações reparatórias e compensatórias para povos e comunidades tradicionais em acordo com os eventuais impactos identificados a partir dos estudos conforme Cláusulas 39 a 45 do Termo de Transação e Ajustamento de Conduta (TTAC).

Cláusulas do TTAC: 39, 43 – Incisos I e II, 44 – Incisos II e IV - Em andamento; 43 – §1º e inciso III, 44, 44 – Incisos I e III – Concluídas internamente; 43 – Incisos IV e V, 44 – Inciso V – Planejadas.

Deliberações que impactam escopo e prazo: 169 – Item 1, 187 – Itens 1 e 2, 201 – Item 2, 205 – Itens 2 e 3, 227 – Itens 1 e 2, 231 – Item 1, 235 – Item 2, 335 – Item 2 – Concluídas internamente; 200 – Item 1, 206 – Item 1, 231 – Item 2 e 3, 299, 335 – Item 3 – Em andamento.

Marcos do Programa*

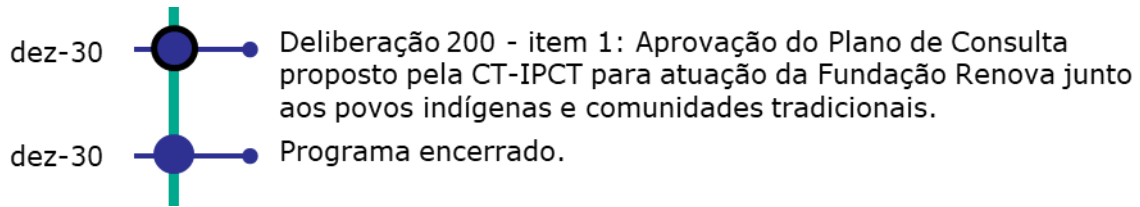
- mar-16 ● Programa iniciado / Assinatura do TTAC.
- mar-16 ○ Cláusula 43 - Parágrafo 1º: Início das medidas previstas nos incisos I e II no prazo de até 10 (dez) dias da assinatura do TTAC, caso não tenham sido iniciadas.
- mar-16 ○ Cláusula 44: Implementação de medidas de apoio emergencial, mediante acordo com as comunidades e Funai, como previsto nas CLÁUSULAS 40, 41 e 42.
- jun-16 ○ Cláusula 43 - Inciso III: Contratação de consultoria a partir de Termo de Referência, para elaboração de estudo dos impactos sobre os Povos Indígenas de Resplendor.
- jun-16 ○ Cláusula 44 - Inciso I: Implementação de medidas de apoio emergencial, mediante acordo com as comunidades, com a participação da Funai, caso seja identificada necessidade.
- jun-16 ○ Cláusula 44 - Inciso III: Contratação de consultoria independente, para elaboração de estudo dos impactos socioambientais e socioeconômicos sobre os TUPINIQUIM.
- ago-18 ○ Deliberação 187 - Item 1: Apresentação da versão reestruturada do Programa de Proteção e Recuperação da Qualidade de Vida de Povos Indígenas.
- ago-18 ○ Deliberação 187 - Item 2: Entrega do documento de definição do programa à CT-IPCT para nova avaliação, juntamente com o Plano de Comunicação ao público alvo.
- ago-18 ○ Deliberação 169 - Item 1: Aprovação da inclusão, a partir de julho de 2018, das famílias indígenas de Resplendor referenciadas na Nota Técnica 008/2018/CT-IPCT/CIF.
- out-18 ○ Deliberação 205 - Item 3: Apresentação do Plano de Contingência para Cheias referente a todas as terras indígenas atingidas até 15 de outubro de 2018.
- nov-18 ○ Deliberação 205 - Item 2: Reapresentação do Programa de Proteção e Recuperação da Qualidade de Vida de Povos Indígenas.
- dez-18 ○ Deliberação 231 - Item 1: Realização de reuniões com as Comunidades em até 30 dias e enviar o que foi discutido nas reuniões, com a cópia da lista de presença, para a CT-IPCT.
- dez-18 ○ Deliberação 227 - Item 1: Orientação quanto ao tratamento isonômico das aldeias das Terras Indígenas Tupiniquim e Guarani e início imediato das ações estruturantes.
- mar-19 ○ Deliberação 201 - Item 2: Início imediato das ações estruturantes em seis aldeias Tupiniquim-Guarani, a fim de garantir o fornecimento de água.



- mar-20  Cláusula 43 - Inciso IV: Detalhamento de um Plano de Ação Permanente para os Povos Indígenas de Resplendor, com base no estudo previsto no inciso III da mesma cláusula.
- mar-20  Inclusão de famílias de Comboios no auxílio financeiro emergencial.
- abr-20  Submissão da versão final da revisão do programa à diretoria da Fundação Renova (Tupiniquim-Guarani).
- abr-20  Definição da estratégia de atuação dos indígenas na Rede de Sementes do Rio Doce (Tupiniquim-Guarani).
- abr-20  Submissão da versão final da revisão do programa à diretoria da Fundação Renova (Resplendor).
- abr-20  Submissão da versão final da revisão do programa à diretoria da Fundação Renova (Comboios).
- abr-20  Envio da versão final da revisão do Programa de Proteção e Recuperação da Qualidade de Vida dos Povos Indígenas ao CIF.
- abr-20  Envio da versão final da revisão do Programa de Proteção e Recuperação da Qualidade de Vida dos Povos Indígenas à CT-IPCT.
- mai-20  Regularização da documentação dos beneficiários do apoio financeiro emergencial (AFE) nas Terras Indígenas Comboios.
- mai-20  Regularização da documentação dos beneficiários do apoio financeiro emergencial (AFE) nas Terras Indígenas Tupiniquim-Guarani.
- mai-20  Entrega do projeto básico do sistema de abastecimento de água da aldeia Amarelos.
- jun-20  Deliberação 206 - item 1: Apresentação da complementação do Plano de Comunicação para Terras Indígenas.
- jun-20  Entrega do plano de comunicação para a comunidade indígena Comboios.
- jun-20  Entrega do plano de comunicação para a comunidade indígena Tupiniquim.



- dez-20  Cláusula 44 - Inciso II: Execução e monitoramento contínuo das medidas de apoio emergencial, caso cabíveis nos termos do inciso I.
- mar-21  Conclusão do plano de indenização dos Povos Indígenas de Resplendor.
- mar-21  Finalização das ações transitórias dos Povos Indígenas de Resplendor.
- abr-21  Cláusula 43 - Inciso I: Manutenção das medidas de apoio emergencial previstas no acordo de 16/11/2015 celebrado com a VALE S.A.
- abr-21  Cláusula 43 - Inciso II: Monitoramento contínuo do abastecimento de água, qualidade da água, bovinocultura, apoio financeiro mensal, saúde e necessidade de diálogo.
- abr-21  Realização de acordo sobre 2ª contratação de distribuição de água bruta, potável e mineral com os Povos Indígenas de Resplendor.
- abr-21  Realização das manutenções das estradas dos Povos Indígenas de Resplendor.
- abr-21  Finalização das ações emergenciais (distribuição de água, de insumos para animais, auxílio financeiro e manutenção de estradas) no Território Indígena de Resplendor.
- mar-28  Cláusula 44 - Inciso V: Execução, monitoramento e reavaliação das ações componentes do Plano de Ação Permanente dos Povos Indígenas Tupiniquim.
- mar-28  Finalização das ações estruturantes (pagamento de indenizações e execução de PBA) dos Povos Indígenas Tupiniquim-Guarani.
- mar-28  Finalização das ações estruturantes (pagamento de indenizações e execução de PBA) de Comboios.
- nov-30  Cláusula 43 - Inciso V: Execução, monitoramento e reavaliação das ações componentes do Plano de Ação Permanente dos Povos Indígenas de Resplendor.
- nov-30  Finalização das ações estruturantes (pagamento de indenizações e execução de PBA) dos Povos Indígenas de Resplendor.
- dez-30  Cláusula 39 - Caput: Execução de um programa para atender os povos do território indígena de Resplendor e das terras indígenas de Comboios, Tupiniquim e Caieiras VELHAS II.



- Concluído
- Em Andamento
- Planejado
- Reprogramado
- Concluído Internamente
- Marcos com bordas identificam Cláusulas e Deliberações

*O cronograma do Programa de Proteção e Recuperação da Qualidade de Vida dos Povos Indígenas encontra-se em revisão. Prazo de conclusão da revisão: janeiro de 2020.

Entregas e fatos relevantes do mês

Resplendor

- Pagamento do Auxílio Financeiro às famílias atendidas - 130 famílias na Terra Indígena de Resplendor. (Fonte: P03-CPR-001-00_AFE Pagamento Krenak_191130.pdf);
- Distribuição de Água para os Povos Indígenas de Resplendor – 5 litros por pessoa por dia de Água Mineral. (Fonte: P03-RLD-002-00_LM Relatorio Mensal AE_191120.pdf);
- Distribuição de silagem de milho na Terra Indígena de Resplendor – 240 toneladas para 100 famílias. (Fonte: P03-RLD-002-00_LM Relatorio Mensal AE_191120.pdf);
- Distribuição de sal mineral para bovinos na Terra Indígena de Resplendor – 300 sacos de 25 kg para 100 famílias. (Fonte: P03-RLD-002-00_LM Relatorio Mensal AE_191120.pdf);
- Distribuição de ração na Terra Indígena de Resplendor – 2.268 sacos de 40 kg para 108 famílias. (Fonte: P03-RLD-002-00_LM Relatorio Mensal AE_191120.pdf);
- Atendimento à deliberação 335, item 2, que conferia prazo de cinco dias para que a Fundação Renova buscasse a documentação de identificação individual das sete (07) famílias da Comunidade Indígena de Resplendor. (Fonte: P03-CPR-001-00_Documentos famílias Krenak_191106.rar);
- O atendimento à deliberação 299, que determina a inclusão de sete (7) famílias dos Povos Indígenas de Resplendor no pagamento do auxílio financeiro emergencial, não foi concluído. **Causa:** Para que o pagamento seja executado, as associações precisam atender às recomendações que estão em andamento,

conforme sistema de governança. **Contramedida:** finalizar acordo sobre entrega de comprovantes de recibos de pagamentos em dezembro de 2019.

Tupiniquim-Guarani e Comboios

- Pagamento do Auxílio Financeiro às famílias atendidas - 192 famílias na Terra Indígena de Comboios; 1.122 famílias na Terra Indígena de Tupiniquim-Guarani. (Fonte: P03-CPR-001-00_AFE Comboios e Tupiniquim-Guarani_191130.pdf);
- Elaboração e apresentação para a Câmara Técnica da metodologia de revisão do Programa de Proteção e Recuperação da Qualidade de Vida de Povos Indígenas. (Fonte: P03-APR-001-00_Apresentação CT-IPCT_191127.pptx).

Próximas entregas

- Atender à Deliberação 299, que determina inclusão de sete (7) famílias dos Povos Indígenas de Resplendor nas ações previstas no acordo emergencial. Esta entrega refere-se ao Marco "Deliberação 299: Inclusão imediata das sete (7) famílias dos Povos Indígenas de Resplendor nas ações previstas no acordo emergencial";
- Atender à deliberação 335, item 3, que determina a efetivação do pagamento devido às sete famílias dos Povos Indígenas de Resplendor em 10 dias, conforme Deliberação 299/2019 do CIF. Esta entrega refere-se ao Marco "Deliberação 335 - Item 2: Determinação de prazo de cinco dias para que a Fundação Renova busque a documentação de identificação individual das sete famílias";
- Renovar acordo emergencial Tupiniquim-Guarani e Comboios. Estas entregas referem-se aos Marcos "Renovação do acordo emergencial Tupiniquim-Guarani", e "Renovação do acordo emergencial Comboios".

Desafios

- Realizar acordo sobre Processo Transitório da Fundação Renova na Terra Indígena de Resplendor;
- Renovar acordo emergencial dos povos indígenas;
- Desenvolver política indenizatória específica para povos indígenas;
- Finalização do Estudo de Componente Indígena Tupiniquim-Guarani;
- Elaboração do Plano Básico Ambiental Tupiniquim-Guarani, relacionando impactos a medidas.

Indicadores/Grandes Números

Os indicadores do programa estão em revisão.

Fotos



Foto relacionada à: Entrega de sementes florestais de coletores dos povos indígenas Tupiniquim e Guarani para a rede de sementes e mudas da Bacia do Rio Doce – novembro/2019.



Foto relacionada à: Entrega de sementes florestais de coletores dos povos indígenas Tupiniquim e Guarani para a rede de sementes e mudas da Bacia do Rio Doce – novembro/2019.

PG004 Proteção e Recuperação da Qualidade de Vida de Outros Povos e Comunidades Tradicionais

Eixo Pessoas e Comunidades

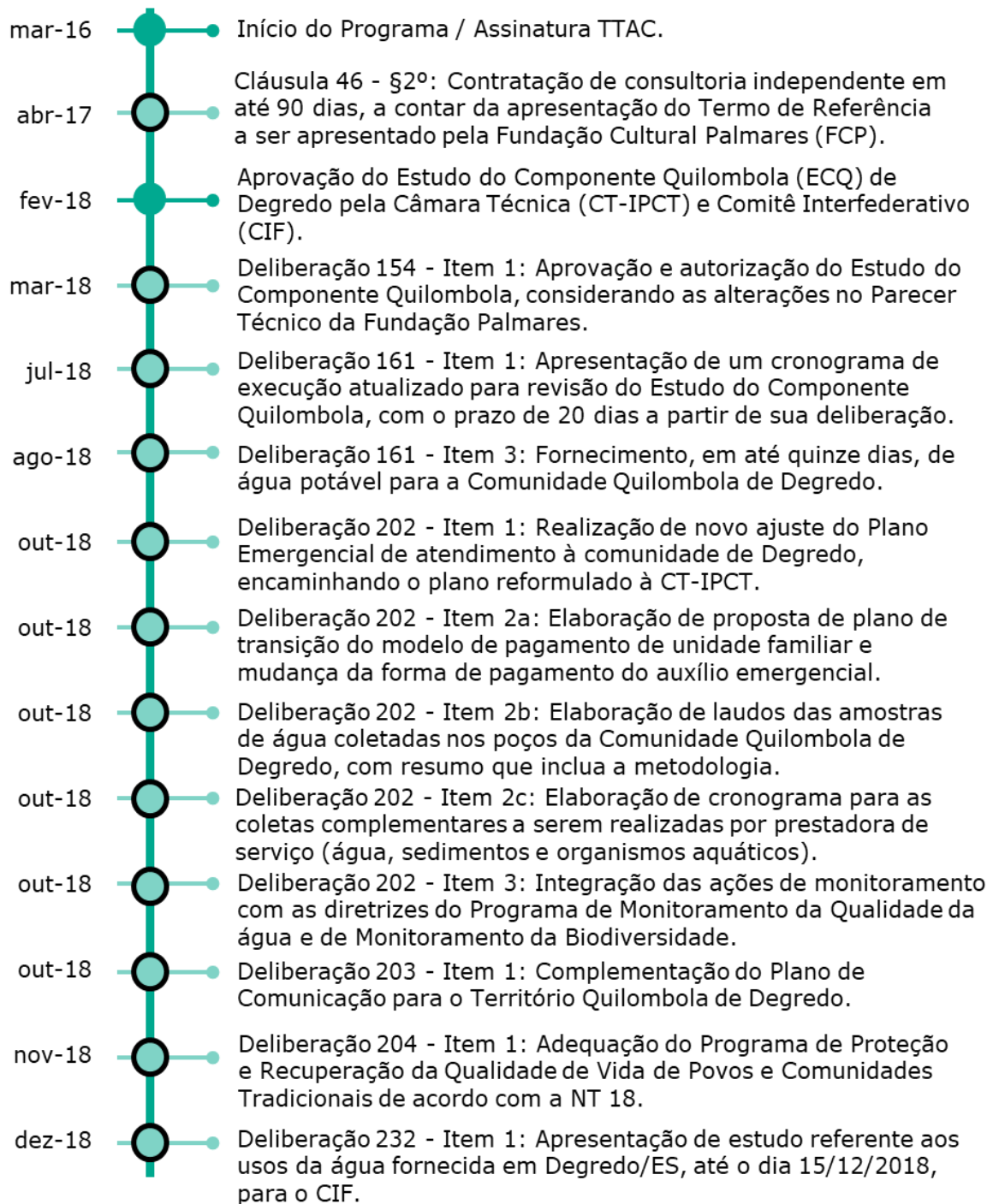
Objetivo

O programa tem por objetivo implantar as ações reparatórias e compensatórias para povos e comunidades tradicionais em acordo com os eventuais impactos identificados a partir dos estudos realizados.

Cláusulas do TTAC: 46 – Em andamento; 46 – §2º – Concluída internamente.

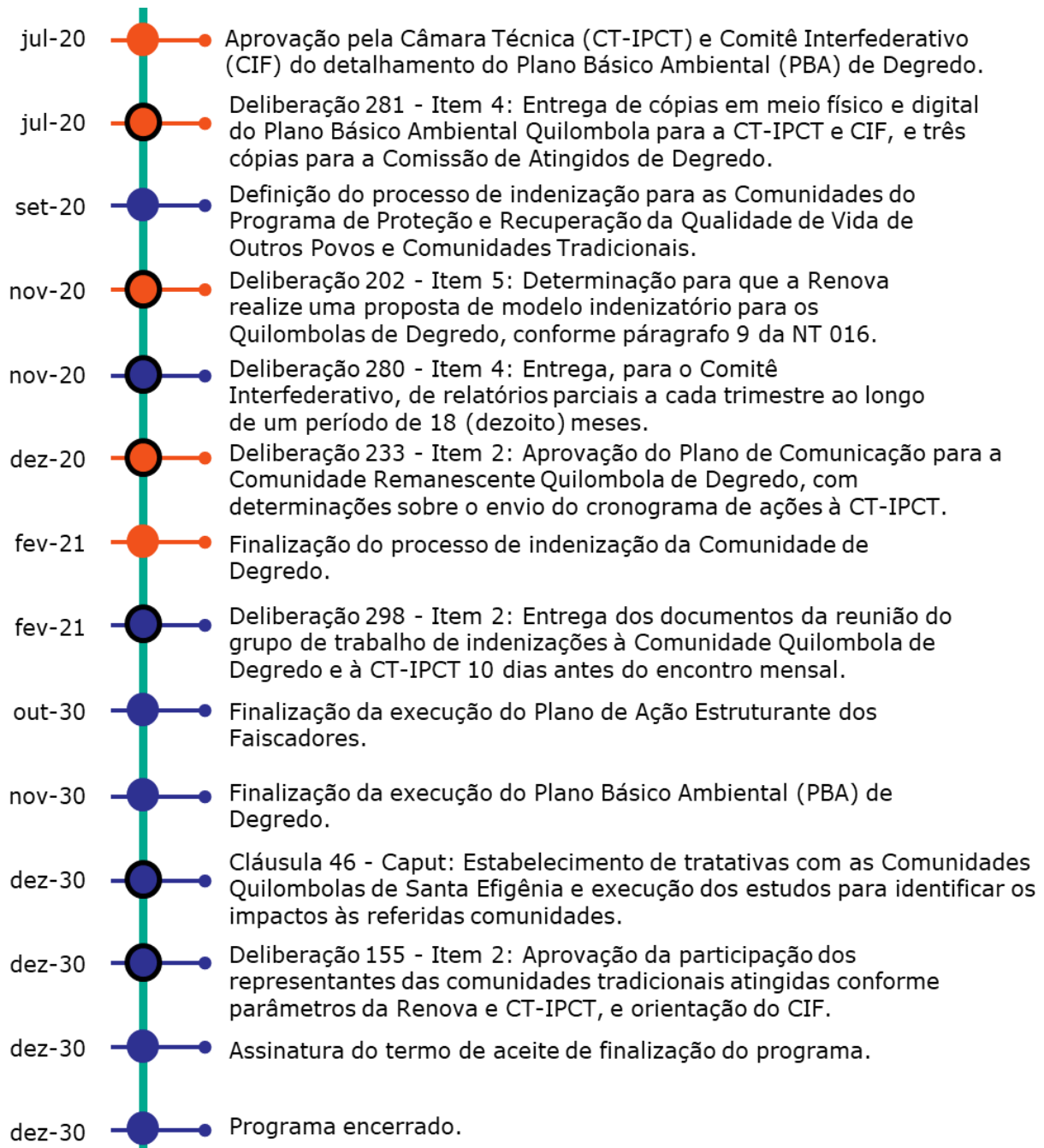
Deliberações que impactam escopo e prazo: 154 – Item 1, 161 – Itens 1, 2 e 3, 202 – Itens 1, 2a, 2b, 2c, 3 e 4, 203 – Item 1, 204 – Item 1, 232 – Item 1, 255 – Item 5, 256 – Itens 1, 2 e 3, 300 – Itens 1 e 2, 280 – Itens 1 e 4, 281 – Itens 1 e 3, e 298 – Item 1 – Concluídas internamente; 155 – Item 2, 202 – Item 5, 233 – Item 2, 280 – Item 4, 281 – Item 4, 298 – Item 2, 329 – Item 1 e 333 – Item 2 – Em andamento.

Marcos do Programa*



- dez-18 ● Aprovação do plano de comunicação para a Comunidade de Degredo.
- fev-19 ○ Deliberação 256 - Item 3: Apresentação, para CT-IPCT e para as Câmaras Técnicas interessadas, de um relatório dos encaminhamentos e pactuações realizados junto à Prefeitura (...).
- fev-19 ○ Deliberação 255 - Item 5: Definição de diretrizes para os estudos de avaliação de risco ambiental e de avaliação de risco à saúde humana nos povos indígenas e comunidades tradicionais.
- fev-19 ○ Deliberação 256 - Item 1: Aprovação do Relatório Intercâmaras e da NT 14/2018 com ações previstas para a Comunidade Quilombola de Degredo.
- fev-19 ○ Deliberação 256 - Item 2: Apresentação de cronograma de novas campanhas de coletas de água, solo, sedimentos e organismos aquáticos em Degredo.
- mar-19 ● Validação do Estudo de Componente Quilombola pela Comunidade Quilombola de Degredo.
- jun-19 ○ Deliberação 280 - Item 4: Apresentação do cronograma para execução dos Estudos Ambientais Complementares.
- jun-19 ○ Deliberação 280 - Item 1: Apresentação da versão final do Estudo do Componente Quilombola para o CIF, para a CT-IPCT e para a Comunidade Quilombola de Degredo.
- jun-19 ○ Deliberação 281 - Item 1: Encaminhamento do Plano Básico Ambiental Quilombola (PBAQ) à CT-IPCT, e as cópias da versão final deverão ser entregues à Comissão Local de Atingidos.
- jul-19 ○ Deliberação 298 - Item 1: Entrega à Comunidade Quilombola de Degredo e à CT-IPCT dos documentos de memória da reunião do dia 25 de abril de 2019, no prazo de 10 (dez) dias.
- jul-19 ○ Deliberação 202 - Item 4: Alteração do item 2 da Deliberação CIF 188, a fim de que o fornecimento de água potável seja de 15 litros de água por pessoa por dia em Degredo.
- jul-19 ● Implementação do aumento do fornecimento de água (15L por pessoa por dia) para Comunidade Quilombola de Degredo.
- ago-19 ○ Deliberação 161 - Item 2: Efetivação do pagamento do retroativo do auxílio emergencial às famílias beneficiárias da Comunidade Quilombola de Degredo, a ser efetivada no mês de julho de 2018.
- ago-19 ● Regularização dos pagamentos retroativos do auxílio financeiro emergencial de Degredo.





- Concluído
- Em Andamento
- Planejado
- Reprogramado
- Concluído Internamente
- Marcos com bordas identificam Cláusulas e Deliberações

*O cronograma do Programa de Proteção e Recuperação da Qualidade de Vida de Outros Povos e Comunidades Tradicionais encontra-se em revisão. Prazo de conclusão da revisão: janeiro de 2020.

Entregas e fatos relevantes do mês

- Pagamento do Auxílio Financeiro Emergencial às famílias elegíveis de Degredo - 179 famílias da Comunidade Quilombola de Degredo. (Fonte: P04-AFE-001-00_Evidência AFE_191130.zip);
- Distribuição de água mineral para a Comunidade de Degredo – 15 litros por pessoa por dia. (Fonte: P04-CPR-002-00_Distribuição Água Degredo_191130);
- Finalização do detalhamento do Plano Básico Ambiental Quilombola de Degredo pela consultoria. (Fonte: P04-EDT-001-00_PBAQ Degredo_191115.pdf);
- Atendimento da deliberação 281 - item 3, que determina o encaminhamento da versão final do Plano Básico Ambiental Quilombola (PBAQ), do cronograma e dos Planos de Ação e de Negócios à Câmara Técnica de Indígenas e Povos de Comunidades Tradicionais (CT-IPCT) em até 120 dias. (Fonte: P04-OFI-001-00_OFI.NII.112019.8364_PBAQ_Deliberação 281_191114.pdf);
- A etapa de levantamento de campo para o cadastro de pontos de coleta de amostras de água do Estudo Hidrogeológico não foi concluída. **Causa:** a comunidade solicitou paralisação temporária deste levantamento e não foi definido como será feito o pagamento das diárias do representante da comunidade que acompanhará o levantamento. **Contramedida:** reunir com a comunidade para solicitar manutenção do estudo e verificar processo correto de pagamento do representante da comunidade em dezembro de 19.

Próximas entregas

- Finalizar etapa de Levantamento de Campo do Estudo Hidrogeológico da Bacia do Rio Doce e zona costeira, relacionada à avaliação da qualidade da água na Comunidade de Degredo. Esta entrega refere-se ao Marco “Finalização do levantamento de campo do estudo hidrogeológico de Degredo”;
- Emitir parecer quanto ao Plano Básico Ambiental Quilombola - Plano de Ação e Negócios - entregue pela consultoria. Esta entrega refere-se ao Marco “Manifestação da Fundação Renova sobre o Plano Básico Ambiental Quilombola - Plano de Ação e Negócios - entregue pela consultoria”.

Desafios

- Construir plano de trabalho para definição do processo de indenização da Comunidade Remanescente Quilombola de Degredo em conjunto com a área de Políticas de indenização e Curadoria de Impactos;
- Finalizar a etapa de Levantamento de Campo do Estudo Hidrogeológico da Bacia do Rio Doce e zona costeira, relacionada à avaliação da qualidade da água na Comunidade de Degredo.

Indicadores/Grandes Números

Os indicadores do programa estão em revisão.

Fotos



Foto relacionada à: Perfuração de poços na comunidade de Degredo – novembro/2019.



Foto relacionada à: Perfuração de poços na comunidade de Degredo – novembro/2019.



Foto relacionada à: Perfuração de poços na comunidade de Degredo - novembro/2019.

PG005 Programa de Proteção Social

Eixo Pessoas e Comunidades

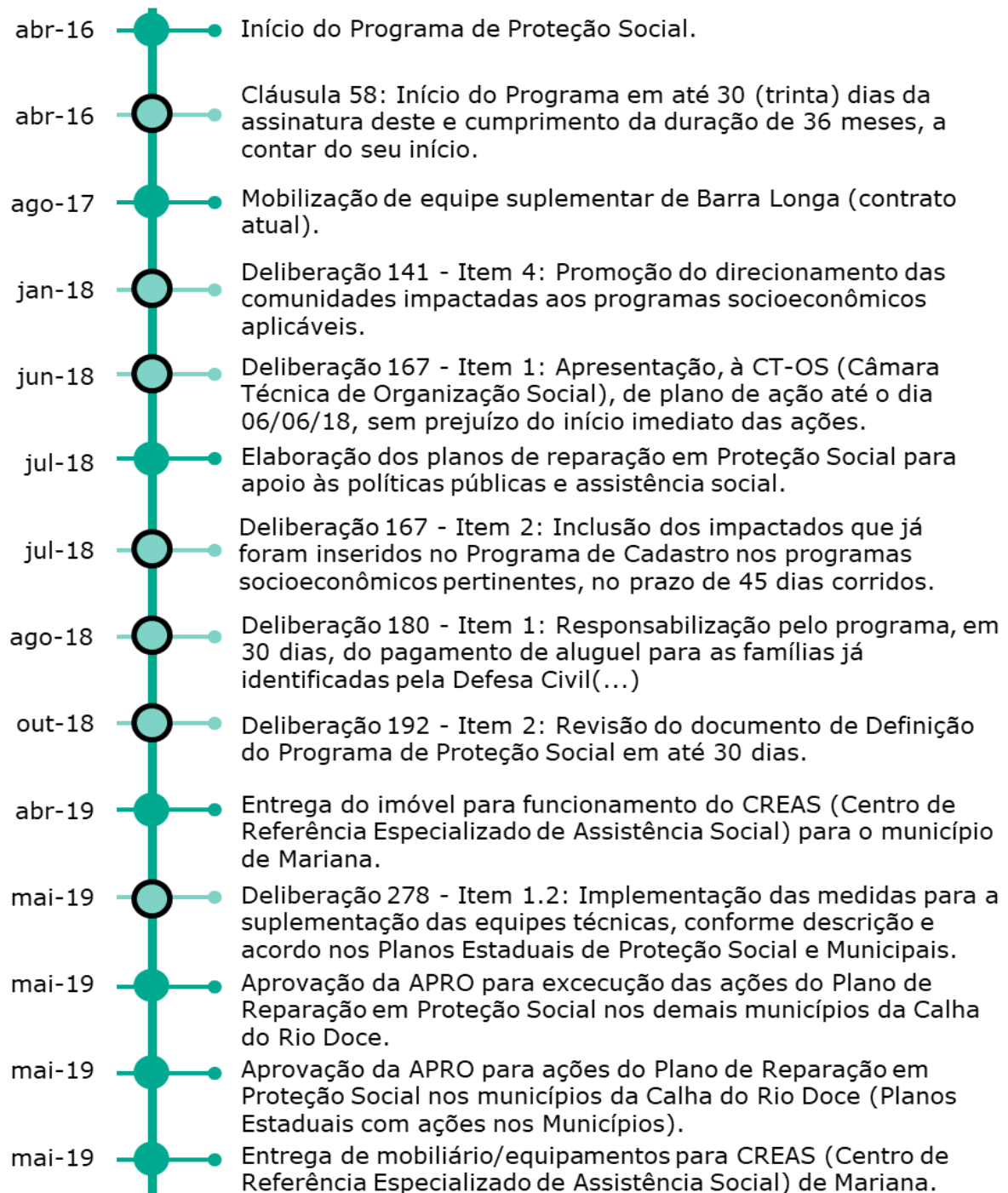
Objetivo

Promover a proteção social, por meio de ações socioassistenciais, incluindo atividades socioculturais e apoio psicossocial, acompanhando as famílias e os indivíduos impactados pelo rompimento, priorizando os impactados com deslocamento físico.

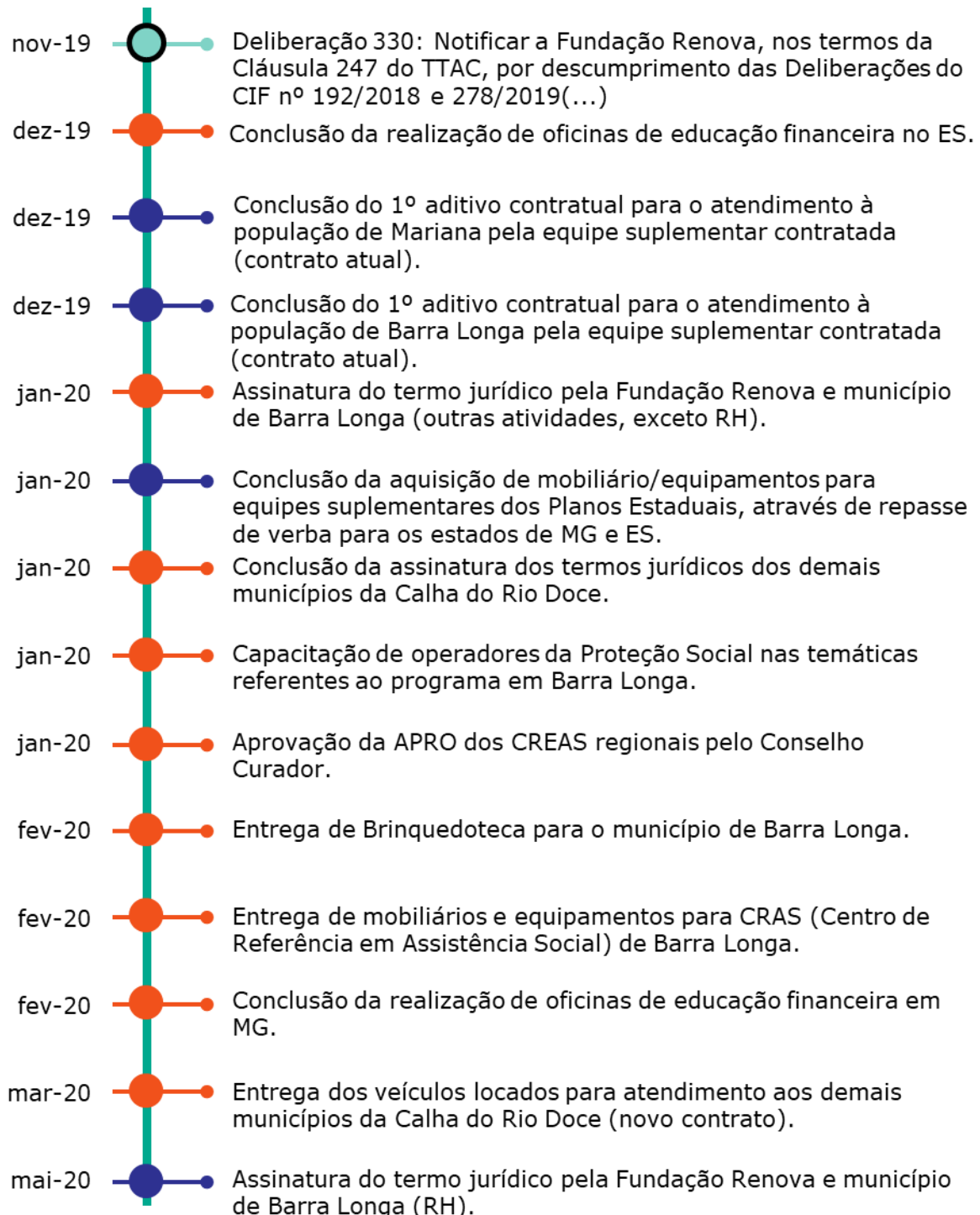
Cláusulas do TTAC: 58 - Concluída internamente; 54 - Em andamento.

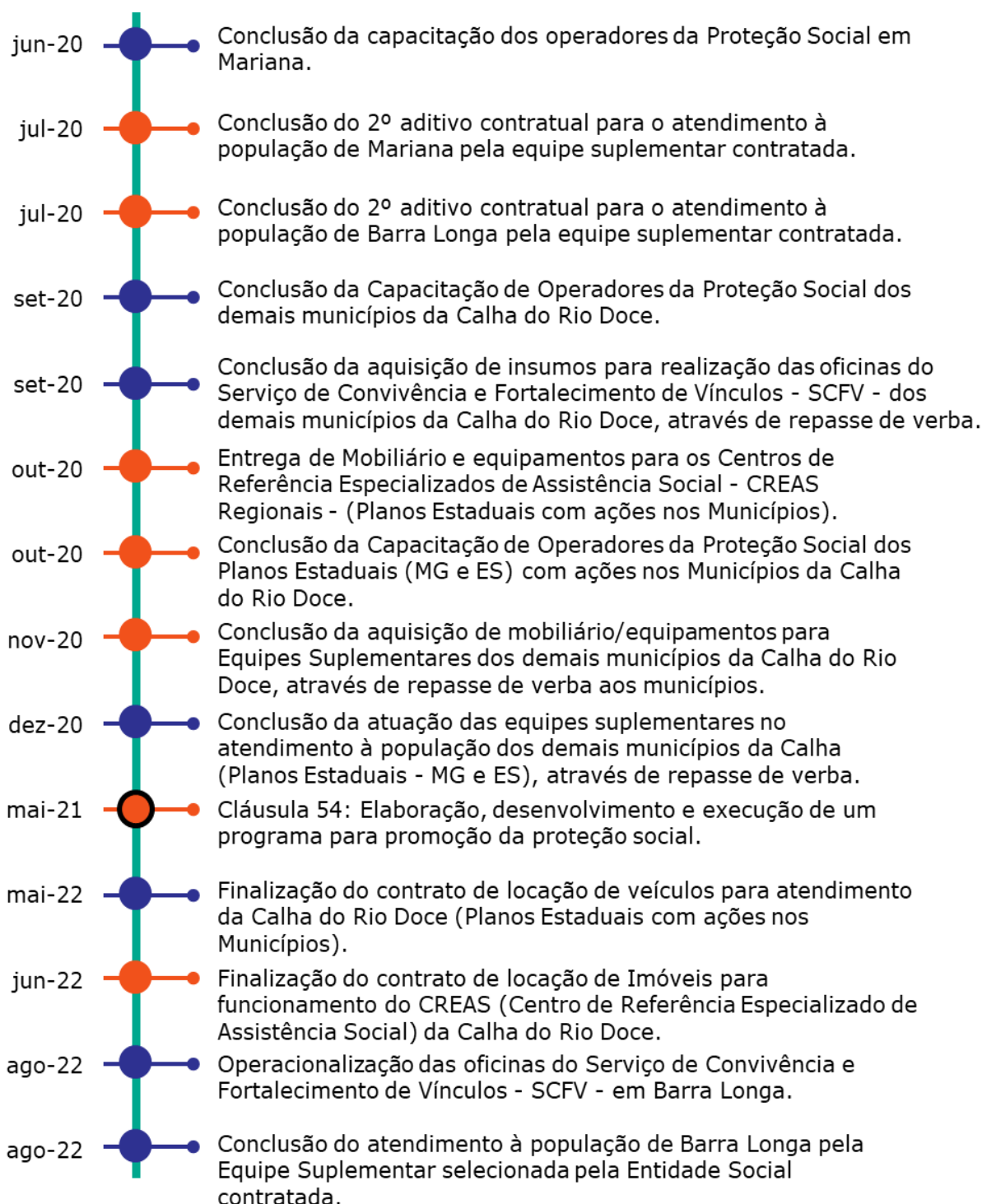
Deliberações que impactam escopo e prazo: 141 – Item 4, 167 – Itens 1 e 2, 180 - Item 1, 192 - Item 2, 278 – Itens 1.1, 1.2, 278 e 1.3, 307 – Item 1 e 330 - Concluídas internamente; 111 - Item 6 - Em andamento.

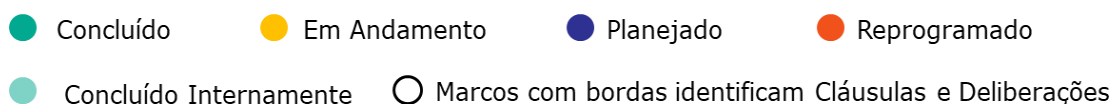
Marcos do Programa*



- mai-19 ● Homologação com o Município de Mariana dos Planos de reparação em Proteção Social.
- mai-19 ● Entrega de mobiliário/equipamentos para Unidade de Acolhimento à Mulher e Serviço de Convivência e Fortalecimento de Vínculos - SCFV.
- mai-19 ● Deliberação 278 - Item 1.3: Apresentação em caráter definitivo do escopo do Programa de Proteção Social, em até 30 dias.
- mai-19 ● Deliberação 278 - Item 1.1: Início da execução das ações necessárias para viabilizar os insumos necessários, conforme previsto nos Planos Municipais de Reparação em Proteção Social.
- mai-19 ● Conclusão do 1º Repasse de verba para suplementação de mão de obra para Mariana.
- jul-19 ● Apresentação da definição do Programa de Proteção Social na reunião mensal da CT-OS (Câmara Técnica de Organização Social).
- jul-19 ● Conclusão do processo de suprimentos para implementação de brinquedoteca em Barra Longa.
- jul-19 ● Deliberação 307 - Item 1: Determinar à Renova que, no prazo de 15 dias, preste informações a respeito da situação dos requerimentos de cesta básica(...)
- ago-19 ● Entrega das Brinquedotecas para o município de Mariana.
- ago-19 ● Conclusão do processo de Suprimentos para contratação da Equipe dedicada para apoio na execução das medidas mitigatórias.
- out-19 ● Entrega dos veículos locados para atender ao município de Mariana (novo contrato).
- out-19 ● Adequação dos Planos de Reparação em Proteção Social dos municípios da Calha do Rio Doce, junto aos Estados de MG e ES (Planos estaduais com ações nos municípios).
- out-19 ● Elaboração dos planos de ação integrados entre o Programa de Proteção Social e os programas de Cadastro, Pesca, Agroflorestal e Economia e Inovação.
- nov-19 ● Envio da definição do Programa de Proteção Social para o CIF pela CT-OS (Câmara Técnica de Organização Social) ou Fundação Renova.







* Devido à necessidade de replanejamento do pacote referente à elaboração dos planos integrados com outros programas da Fundação Renova (Interfaces), a finalização da revisão do cronograma não foi concluída em novembro/19 e foi replanejada para dezembro/19.

Entregas e fatos relevantes do mês

- Envio do documento de definição do programa de Proteção Social revisado pela equipe do Programa para o CIF. (Fonte: P05-EML-001-00_Resposta Deliberação 332_191122.pdf; P05-OFI-001-00_Envio da Definição do Escopo PG_191130.pdf; P05-DFP-001-00_Escopo PPS Revisão final_191121.pdf);
- Envio da proposta de modelo contratual para contratação de suplementação de mão de obra (RH) junto aos municípios da Calha do Rio Doce e órgãos públicos envolvidos comprometidos com Lei de Responsabilidade Fiscal (Fonte: P05-OFI-003-00_RH Barra Longa_191204.pdf; P05-OFI-004-00_RH Belo Oriente_191204.pdf; P05-OFI-005-00_RH Conceição_191204.pdf; P05-OFI-006-00_RH Galiléia_191204.pdf; P05-OFI-008-00_RH Ipatinga_191204.pdf; P05-OFI-009-00_RH Itueta_191204.pdf; P05-OFI-010-00_RH Tumiritinga_191204.pdf; P05-OFI-012-01_RH Resplendor_191204.pdf; P05-OFI-007-00_RH GV_191204.pdf; P05-OFI-005-01_RH CTOS_191204.pdf; P05-OFI-007-01_RH SETADES_191204.pdf; P05-OFI-008-01_RH CIF_191204.pdf; P05-OFI-008-01_RH MPF_191204.pdf; P05-OFI-009-01_RH MPT_191204.pdf; P05-OFI-010-01_RH MDS_191204.pdf; P05-OFI-011-01_RH SEDESE_191204.pdf);
- Atraso na conclusão das oficinas de educação financeira nos municípios de Serra e Linhares (Espírito Santo). **Causa:** Devido à reprogramação de agendas das oficinas em acordo com os municípios, as oficinas serão finalizadas no mês de dezembro de 2019. **Contramedida:** Apresentar novo cronograma de realização das oficinas para o mês de dezembro de 2019;
- Atraso no processo de aditamento do contrato com o fornecedor Contexto (Aditivo 2) para suplementação da mão de obra nos municípios de Mariana e Barra Longa. **Causa:** Atraso nos trâmites processuais da Fundação Renova. **-Contramedida:**

Definir, junto à área de suprimentos, novos prazos para conclusão do processo de aditamento com o fornecedor em dezembro de 2019.

Próximas entregas

- Finalizar o primeiro aditivo do contrato para suplementação de mão de obra aos municípios de Mariana e Barra Longa pelo fornecedor Contexto. Esta entrega refere-se ao Marco “Conclusão do 1º aditivo contratual para o atendimento à população de Mariana pela equipe suplementar contratada (contrato atual - Contexto)” e ao Marco “Conclusão do 1º aditivo contratual para o atendimento à população de Barra Longa pela equipe suplementar contratada (contrato atual - Contexto)”;
- Concluir o processo de aditamento do contrato com o fornecedor Contexto (Aditivo 2) para suplementação da mão de obra nos municípios de Mariana e Barra Longa. Esta entrega refere-se ao Marco “Conclusão do 2º aditivo contratual para o atendimento à população de Barra Longa pela equipe suplementar contratada” e ao Marco “Conclusão do 2º aditivo contratual para o atendimento à população de Barra Longa pela equipe suplementar contratada”;
- Concluir a realização das oficinas de educação financeira (Papo de Valor) no estado do Espírito Santo. Esta entrega refere-se ao Marco “Conclusão da realização de oficinas financeiras no ES”.
- Enviar as minutas dos Termos de Cooperação aos municípios da Calha, a serem firmadas entre estes e a Fundação Renova e para implementação de ações de apoio ao SUAS (Sistema Único de Assistência Social), para avaliação dos jurídicos municipais e estaduais. Esta entrega refere-se ao Marco “Conclusão da assinatura dos termos jurídicos dos demais municípios da Calha do Rio Doce”.

Desafios

- Otimização das estratégias que visem garantir a priorização da atenção aos atingidos vulneráveis junto aos demais programas da Fundação Renova. Tais ações devem primar, essencialmente, para que os efeitos e ações dos demais programas da Fundação Renova e do poder público se tornem tangíveis, prioritariamente às famílias impactadas em situação de vulnerabilidade social;
- Alinhamento das expectativas do poder público frente às atribuições estabelecidas no processo de reparação previstas no Programa de Proteção Social;
- Aprovação do documento de “Definição do Programa” da Proteção Social junto ao CIF (Comitê Interfederativo);
- Alinhamento das ações dos Planos Estaduais de Proteção Social com as Secretarias de Estado de Minas Gerais e Espírito Santo;
- Celeridade na oferta de serviços por parte do poder público a partir da efetivação da parceria com a Fundação Renova para o fortalecimento da Política de Assistência Social local.

Indicadores/Grandes Números

Os indicadores foram redefinidos e o plano de implementação para início do controle está em andamento.

PG006 Comunicação, Participação, Diálogo e Controle Social

Eixo Pessoas e Comunidades

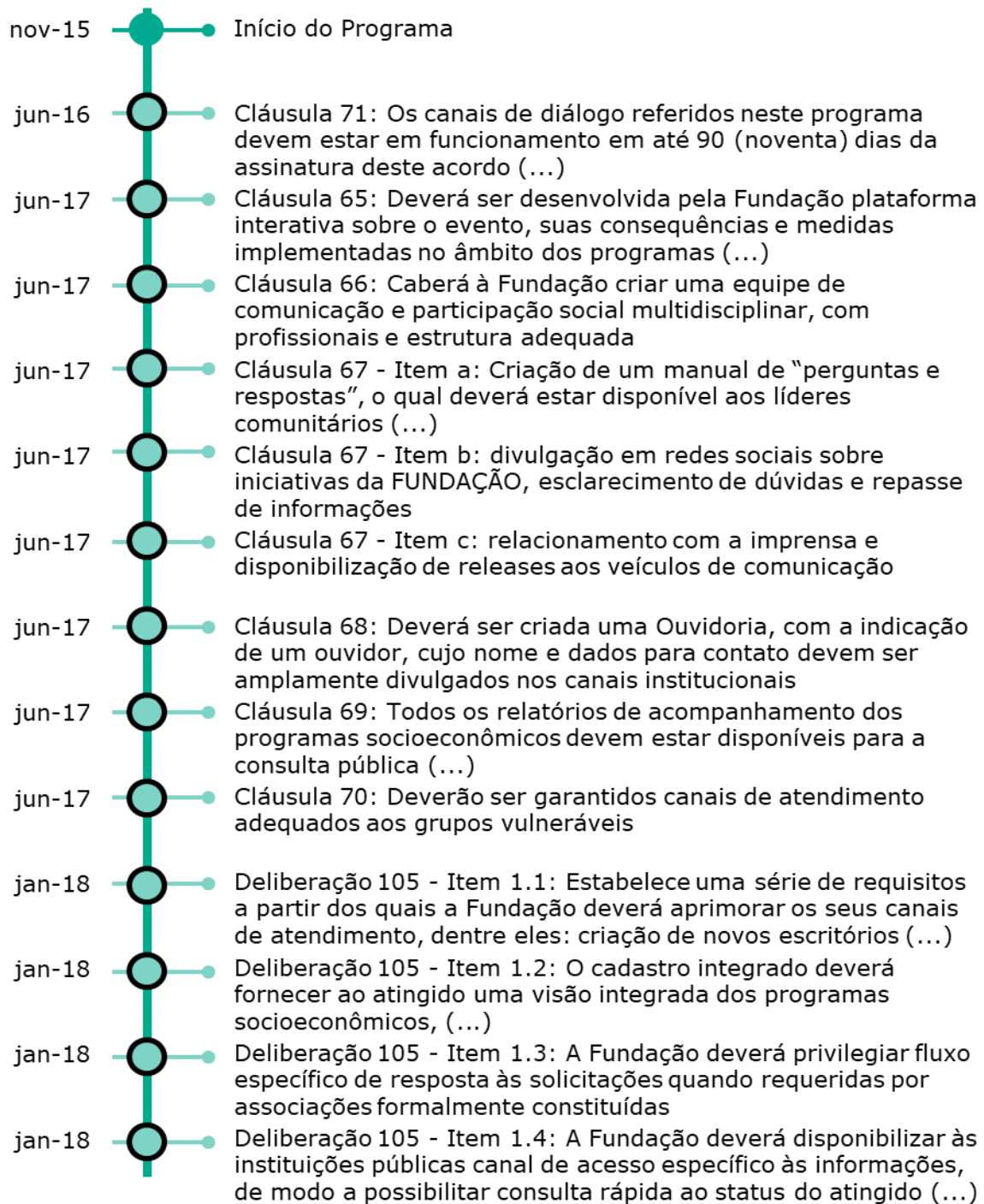
Objetivos

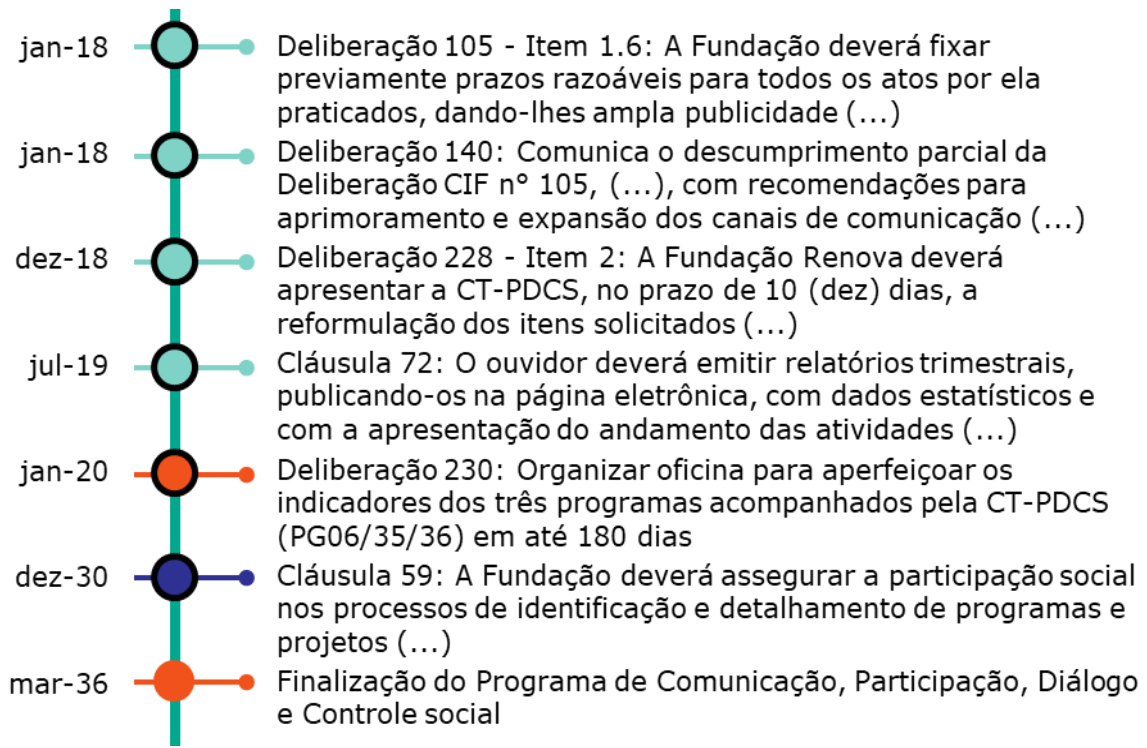
(i) Assegurar canais de integração, diálogo e relacionamento contínuo com a população impactada e demais públicos interessados, zelando sempre pela transparência e integridade, junto a todos os grupos e territórios de atuação da Fundação Renova. (ii) Garantir acesso à informação ampla, transparente, acessível e contínua a todos os interessados, de modo a favorecer a participação esclarecida da sociedade nos processos de reparação e compensação. (iii) Apoiar os demais programas da Fundação Renova no que tange à promoção de participação social e comunicação no desenvolvimento e implementação dos projetos socioeconômicos e socioambientais previstos no TTAC. Vale destacar o caráter transversal que este Programa se propõe a ter, frente aos demais programas previstos no Termo de Transação e Ajustamento de Conduta (TTAC). Sua transversalidade visa a garantir, por meio de ações de diálogo, participação, comunicação e controle social, que as iniciativas de reparação e compensação executadas pela Fundação sejam convergentes com as expectativas e necessidades das comunidades atingidas. Cabe ressaltar ainda o caráter multidisciplinar do Programa. Seus processos dividem-se em quatro pilares - Comunicação, Participação e Diálogo Social, Canais de Relacionamento e Ouvidoria – que devem atuar de forma integrada e com foco no atingido, sob uma perspectiva territorial.

Cláusulas do TTAC: 59 – Planejada; 65, 66, 67 – Itens a, b, c, 68, 69, 70, 71 e 72 – Concluídas internamente.

Deliberações que impactam escopo e prazo: 105 – Itens 1.1, 1.2, 1.3, 1.4, 1.6 – Concluída internamente.

Marcos do Programa

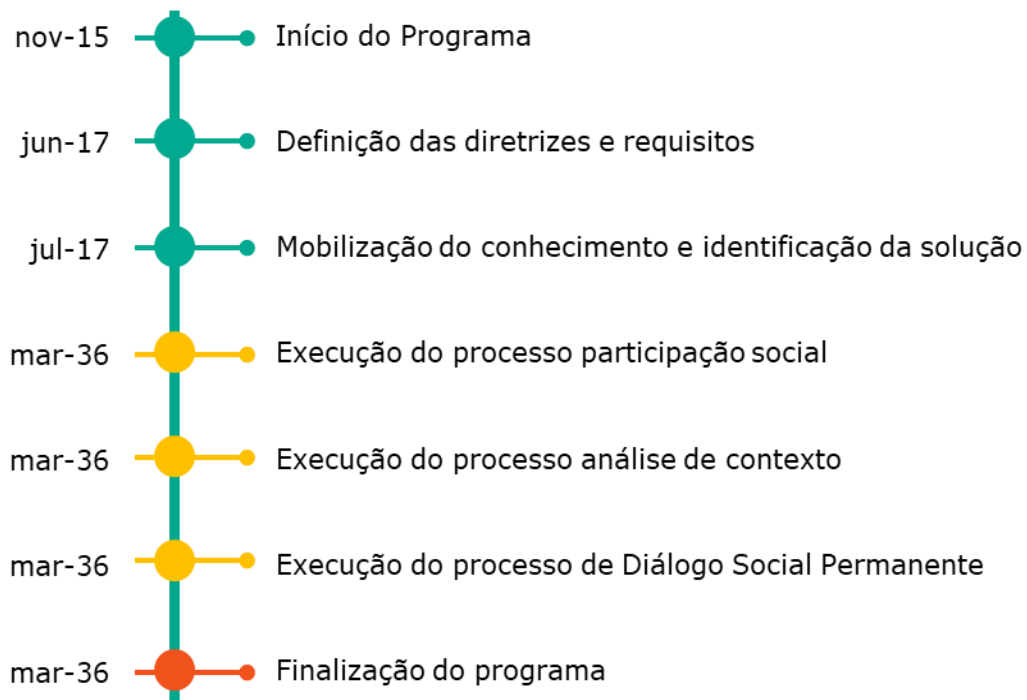




- Concluído
- Em Andamento
- Planejado
- Reprogramado
- Concluído Internamente
- Marcos com bordas identificam Cláusulas e Deliberações

DIÁLOGO

Marcos do Programa



- Concluído ● Em Andamento ● Planejado ● Reprogramado
- Concluído Internamente ○ Marcos com bordas identificam Cláusulas e Deliberações

Entregas e fatos relevantes do mês

Mariana

- Em Paracatu de Baixo, foram realizadas reuniões do Grupo de Trabalho para apresentação e discussão dos projetos conceituais de equipamentos coletivos do reassentamento e licenciamento simplificado para início das obras das edificações. Além disso, foram realizadas visitas ao canteiro de obras, com a participação da Comissão de Fiscalização e Assessoria Técnica, para monitoramento do andamento das ações. Foi realizada, ainda, reunião com time de futebol feminino de Paracatu de Baixo para discutir a locação de espaço para a prática de esportes;
- Foi realizada reunião com a Comissão de Atingidos pela Barragem de Fundão para prestação de contas sobre contratação de mão de obra de atingidos. Além disso, a equipe de Diálogo realizou mobilização e acompanhamento da pesquisa de satisfação em relação às moradias temporárias com atingidos de Paracatu de Baixo e Bento Rodrigues para acolhimento de eventuais demandas;
- Em Bento Rodrigues, foi realizada reunião com a Comissão de Atingidos para retomada do Grupo de Trabalho do reassentamento da comunidade. Destaque também para a realização da ação “Reencontre” para apresentação de ações de reparação em desenvolvimento pela Fundação Renova relativas às temáticas de Patrimônio, Recuperação Ambiental e Reassentamento. A equipe de Diálogo deu continuidade à mobilização e acompanhamento das visitas às famílias que aderiram aos reassentamentos coletivos, junto aos arquitetos responsáveis, para elaboração do projeto das casas individuais;
- Durante o período, foram realizadas reuniões com as comunidades de Ponte do Gama, Monsenhor Horta, Pedras e Antônio Pereira para tratar de demandas de reparação coletiva e mitigação dos impactos causados pelo processo de reparação.

Em Pedras, foi realizada reunião com a Comissão Local para definição dos critérios para validação pela comunidade do sistema de abastecimento de água.

Alto Rio Doce

- Em Barra Longa, foram realizadas assembleias com a comunidade de Gesteira para discussão e validação das diretrizes do reassentamento. Foram realizadas reuniões com as famílias do Parque de Exposições para apresentação do projeto conceitual Urbanístico da área do Parque e repasse do cronograma para construção do projeto das residências individuais junto às famílias atingidas. Destaque também para reunião com grupos culturais, associações e cooperativas locais para apresentação do projeto “Juntos na Praça”, que propõe a realização de apresentações de grupos culturais locais na praça do município;
- Em Rio Doce e Santa Cruz do Escalvado, foi realizada reunião com a Prefeitura de Rio Doce, Comissões de Atingidos e Assessoria Técnica para apresentação das obras emergenciais do período chuvoso e reunião com a comunidade de Merengo e com a Defesa Civil de Santa Cruz do Escalvado para apresentação do planejamento para o Simulado de Emergências Ambientais. Além disso, foi realizada reunião com Grupo de Pescadores do Florestinha para apresentação das instâncias previstas no TAC Governança. Durante o período, também foi realizada mobilização nas comunidades de Santana do Deserto (Rio Doce) e Merengo (Santa Cruz do Escalvado) para participação no Simulado de Emergências Ambientais e mobilização de produtores rurais para participação nos cursos de capacitação em Sistema Agroflorestal, Cria e Recria de Bovinos e Horticultura Orgânica.

Calha do Rio Doce

- Foi realizado encontro sobre Organização Social e Desenvolvimento Local com lideranças da Calha do Rio Doce para proposição do Plano de Desenvolvimento

Comunitário e identificação de oportunidades de atuação nas localidades. Destaque também para a realização de reunião com as comissões locais do território para apresentação das instâncias do TAC Governança;

- Foi realizada reunião em Rio Casca para proposição de alternativas de geração de renda e apresentação do Edital Doce, além de reunião com membros da Associação dos Moradores de Baixa Verde (Dionísio) sobre o projeto de criação de um Banco Comunitário;
- Em São José do Goiabal, foi realizada reunião com moradores da comunidade de Biboca para esclarecimentos sobre as análises que serão realizadas para o Estudo de Risco à Saúde Humana e informações sobre o Simulado de Preparação para Emergências Ambientais;
- Foram realizadas reuniões com pescadores profissionais de Ipatinga, moradores de Senhora da Penha (Fernandes Tourinho) e Barbosa (Sem-Peixe) para apresentação e discussão acerca das ações realizadas pela Fundação Renova nas localidades, bem como escuta ativa e compreensão das demandas dos grupos.

Médio Rio Doce

- Em Periquito, foi realizada reunião com agentes públicos de Pedra Corrida para esclarecimentos das políticas de atendimento pecuniário da Fundação Renova; reunião com moradores do município para informações sobre o Cadastro Integrado, Auxílio Financeiro Emergencial e Indenização; reunião com lideranças de Pedra Corrida para esclarecimentos sobre pagamento de Indenização aos ilheiros e pessoas com impactos em pesca de subsistência, além de Indenização por Dano Água; e reunião com grupo de barraqueiros da BR-381 para apresentação do escopo e atuação do Programa de Desenvolvimento e Diversificação Econômica;

- Em Naque e Belo Oriente, foram realizadas oficinas temáticas com moradores para apresentação das ações de Turismo, Cultura, Esporte e Lazer. Em Baguari e Ilha Brava (Governador Valadares), foi realizada oficina para apresentação e discussão do TAC Governança;
- Em Governador Valadares, foi realizada reunião com pescadores artesanais da Colônia Z19 para apresentação dos resultados disponíveis sobre a qualidade da água e pescado, monitoramentos ambientais e biótica aquática do rio Doce;
- Em Belo Oriente, ocorreu reunião com lideranças de Cachoeira Escura para esclarecimentos sobre pagamentos de Auxílio Financeiro aos agentes públicos e informações sobre o Cadastro Integrado;
- Em Naque, foi realizada reunião com lideranças para esclarecimentos sobre Cadastro Integrado, discussão da proposta da Fundação Renova de Assistência Técnica e Extensão Rural (ATER), além de informações sobre indenização para a pesca de subsistência e devolutivas da Política Indenizatória de “Pescadores de Fato”.

Baixo Rio Doce

- Durante o período, foi realizada reunião com a Associação de Moradores de Santo Antônio do Rio Doce (Aimorés) para acolhimento de demandas e informações sobre ações de reparação da Fundação Renova, bem como encontro com a Associação de Mulheres Artesãs de Itueta acerca de ações de incentivo e apoio ao empreendimento;
- Em Baixo Guandu, foi realizada reunião com grupo de pescadores profissionais para informações sobre o pagamento de indenizações por lucro cessante referente ao ano de 2019;

- Em Resplendor, foi realizada reunião para discussão sobre o sistema de abastecimento de água do município e das obras de interligação de dois poços artesianos para viabilização de captação alternativa de água. Também foi promovida visita às obras de melhoria desse sistema realizadas no município. Em Marilândia, foi realizada reunião com a comunidade de Boninsegna para tratar, também, sobre o Sistema de Captação e Tratamento de Água.

Foz Rio Doce/Litoral ES

- Em Linhares, foram realizadas reuniões com comerciantes de Povoação e Regência para apresentação do projeto de Desenvolvimento de Fornecedores Locais e discussão sobre o tema “Motivando Empresas e Pessoas para Gestão de Negócios”. Em Aracruz, foi realizada reunião com a Associação dos Artesãos de Barra do Riacho (Criarte) para apresentação das ações do Programa de Recuperação de Micro e Pequenos Negócios;
- Em relação ao Projeto Verão 2019/2020, iniciativa do Programa de Turismo, Cultura, Esporte e Lazer, foram realizadas reuniões com a Associação de Moradores de Regência (Amor) e Comitê de Organização da comunidade de Povoação para alinhamentos e tratativas do apoio ao projeto e reunião com moradores de Regência (Linhares) para prestação de contas das verbas destinadas ao projeto. Foi realizada também reunião com a Associação do Congo de Regência sobre apoio ao projeto “Fincada e Derrubada do Mastro”.

Próximas entregas

Mariana

- Realização de Grupo de Trabalho de Paracatu de Baixo para discussão acerca do Reassentamento Coletivo da Comunidade; Reunião com representantes do time

de futebol e arena de cavalgada de Ponte do Gama para retorno sobre aluguel de quadra; Grupo de Trabalho da Comissão de atingidos e comunidade de Bento Rodrigues; Reunião para validação dos projetos do sistema de abastecimento de água da comunidade de Bento Rodrigues; Reunião mensal com a comunidade de Antônio Pereira para informações sobre oferta de cursos profissionalizantes; Reunião com a Comunidade de Monsenhor Horta, com a Comunidade de Furquim e com a Comunidade de Águas Claras para tratar da mitigação dos impactos causados pelo processo de reparação.

Alto Rio Doce

- Reuniões com as famílias do entorno do Parque de Exposições de Barra Longa para início da fase de planejamento das obras das residências das famílias que foram deslocadas para moradias temporárias; Continuidade das assembleias para discussão das diretrizes do reassentamento coletivo da comunidade de Gesteira; Realização de rodas de conversa temáticas nas escolas do Rio Doce com o título “Direito de Ser” a fim de abordar pautas ligadas a população LGBT+.

Calha do Rio Doce

- Reunião com moradores de Firma Araújo para apresentação do escopo do estudo de risco à saúde humana que será realizado na localidade; Reunião com moradores de Baixa Verde para apresentação do Projeto Banco Comunitário.

Médio Rio Doce

- Reunião com lideranças de Naque para esclarecimentos sobre as ações da Fundação Renova; Oficina com representantes das comunidades de Naque e Cachoeira Escura para avaliação das Oficinas Temáticas realizadas em 2019;

Reunião com pescadores de Conselheiro Pena para devolutivas do Projeto Piloto da Política Indenizatória a “Pescadores de Fato”; Reunião com lideranças de Baguari para esclarecimentos sobre as ações da Fundação Renova; Reunião com lideranças de Ilha Brava para esclarecimentos sobre as ações da Fundação Renova; Reunião com moradores de Naque para esclarecimentos das ações que estão sendo desenvolvidas no território; Reunião com lideranças de Pedra Corrida para informações sobre pagamento de Lucro Cessante, status do processo de formalização da Aspipec e TAC Governança; Reunião com lideranças de Cachoeira Escura para esclarecimentos sobre pagamento de Auxílio Financeiro aos agentes públicos e informações sobre o Cadastro Integrado.

Baixo Rio Doce

- Reuniões com lideranças de Aimorés e de Baixo Guandu para apresentação do Sistema de Governança da Fundação Renova e o TAC Governança.

Foz/Litoral do Espírito Santo

- Reunião com moradores de Patrimônio da Lagoa para devolutivas dos pleitos da comunidade: informações sobre Auxílio Financeiro Emergencial, Indenização, pagamento de danos morais por deslocamento físico, prazos para retorno das famílias às residências de origem.

Desafios

- Garantir o acesso à informação e promover o engajamento dos diferentes públicos de interesse no trabalho de reparação e compensação da Fundação Renova, nas

novas áreas estuarinas, costeiras e marinhas, no Espírito Santo, bem como nas proximidades da Lagoa Juparanã, em Linhares e Sooretama (ES);

- Fortalecer a presença da Equipe de Participação e Diálogo Social nos territórios em apoio aos programas e promover a integração entre as diferentes iniciativas da Fundação Renova, consolidando o diálogo como forma de articulação das partes interessadas;
- Sustentar as práticas colaborativas de relacionamento entre os públicos participantes do processo de reparação, criando condições para que protestos radicais (especialmente as paralisações de linha férrea) não sejam utilizados como recurso pelas comunidades impactadas;
- Estruturar as práticas de diálogo, participação e controle social envolvendo as novas comissões locais e assessorias técnicas atuantes ou em formação nos territórios impactados, conforme previsto no TAC Governança.

Indicadores/Grandes Números

Tabela 2. Grandes Números. Fonte: Módulo SGS Agendas de Diálogo.

INDICADOR	Outubro/19	Novembro/19	ACUMULADO
Reuniões Realizadas – Minas Gerais	46	43	3087
Reuniões Realizadas – Espírito Santo	15	21	845
Reuniões Realizadas – Outras Localidades	0	0	11
Total de Participantes em Reuniões	-	-	108.879

OUVIDORIA

Marcos do Programa



Entregas e fatos relevantes do mês

- Processo de gestão das manifestações (assegurando o devido registro, qualificação, apuração e respostas às reclamações e denúncias relativas aos processos de reparação e remediação), bem como realização das seguintes atividades: (Fonte: P06-APR-000-00_Ouvidoria Novembro_191130.pdf)
 - Consolidação do novo modelo de atendimento, com célula exclusiva de recebimento de manifestações, para aprimoramento dos processos de atendimento da Ouvidoria;
 - Continuidade da apuração das denúncias de concessão indevida de auxílio financeiro e possíveis irregularidades nos processos de indenização, revisão dos casos junto aos programas e apoio jurídico no encaminhamento;
- Melhorias nos processos de respostas das manifestações;
- Continuidade do trabalho de monitoria de ligações da Ouvidoria;
- Inclusão de Resposta Intermediária nas manifestações que não possuem respostas conclusivas para o manifestante no prazo de 20 dias;
- Participação na Oficina de Indicadores em Governador Valadares – MG;
- Preparação e envio do Relatório Ramboll – Força tarefa MPF;
- Inclusão da Gerência de Direitos Humanos no fluxo de tratativa de respostas da Ouvidoria;
- Resposta aos Ofícios do Ministério Público Federal, Polícia Federal do Espírito Santo, Polícia Civil de Minas Gerais e Ministério Público Federal de Linhares;

- Foram abertas 207 manifestações na Ouvidoria. O ano de 2019 detêm 25% das manifestações recebidas durante o período. A média de 2019 é de 193 manifestações, contra 330 manifestações abertas em 2018. (Fonte: P06-APR-000-00_Ouvidoria Novembro_191130.pdf);
- 83% das manifestações registradas na Ouvidoria foram realizadas de maneira identificada, sendo que 27% das manifestações foram registradas pelo atendente do 0800 da Ouvidoria, 48% pelo site e 17% foram reclamações encaminhadas pelos canais de relacionamento – indicando o acolhimento das reclamações recebidas pelos canais nos casos de situação de vulnerabilidade social e/ou possível negligência no atendimento pela Fundação Renova. (Fonte: P06-APR-000-00_Ouvidoria Novembro_191130.pdf);
- Na tipologia consolidada, 79% das manifestações abertas em novembro referem-se a reclamações relativas aos processos e prazos de atendimento da Fundação Renova. Falta de previsibilidade e transparência, morosidade, discordância com procedimentos e baixa acessibilidade são os principais motivos de queixas. Em seguida, os principais motivos das denúncias são alegações de concessão indevida de auxílio financeiro e concessão indevida de indenização. (Fonte: P06-APR-000-00_Ouvidoria Novembro_191130.pdf);
- Em novembro, 42 manifestações tiveram a apuração concluída (38% procedentes e 16% não procedentes), sendo que 35% das manifestações não foram qualificadas para apuração (dados insuficientes ou fora do escopo) e 10% não conclusivas. (Fonte: P06-APR-000-00_Ouvidoria Novembro_191130.pdf);
- Das manifestações finalizadas como procedentes, 75% são relacionadas a Reclamações em relação aos processos e prazos de atendimento, e 25% relacionadas a concessão indevida de auxílio financeiro e indenização. (Fonte: P06-APR-000-00_Ouvidoria Novembro_191130.pdf);

- Ao final do mês de novembro, 1.805 manifestações estavam em aberto na Ouvidoria. (Fonte: P06-APR-000-00_Ouvidoria Novembro_191130.pdf).

Próximas entregas

- Realizar a manutenção do plano de divulgação, que tem como objetivo a expansão do propósito da Ouvidoria, objetivando a acessibilidade completa e irrestrita de todos atingidos ao Canal.

Desafios

- Aderência ao prazo de resposta em até 20 dias das manifestações recebidas pela ouvidoria.

Indicadores/Grandes Números

Tabela 2. Manifestações recebidas - Acumulado (2015 a 2018). Fonte: ICTS Management (novembro/2019).

MANIFESTAÇÕES RECEBIDAS – ACUMULADO (2015 a 2018)	MANIFESTAÇÕES RECEBIDAS – MÉDIA MENSAL ACUMULADA (2015 a 2018)
5511	145

Tabela 3. Manifestações recebidas. Fonte: ICTS Management (novembro/2019).

MÊS DE REFERÊNCIA	REALIZADO MENSAL	MÉDIA ACUMULADA ANUAL
Janeiro/2019	179	193
Fevereiro/2019	231	
Março/2019	300	
Abril/2019	190	
Maio/2019	186	
Junho/2019	113	
Julho/2019	142	
Agosto/2019	151	
Setembro/2019	191	
Outubro/2019	235	
Novembro/2019	207	

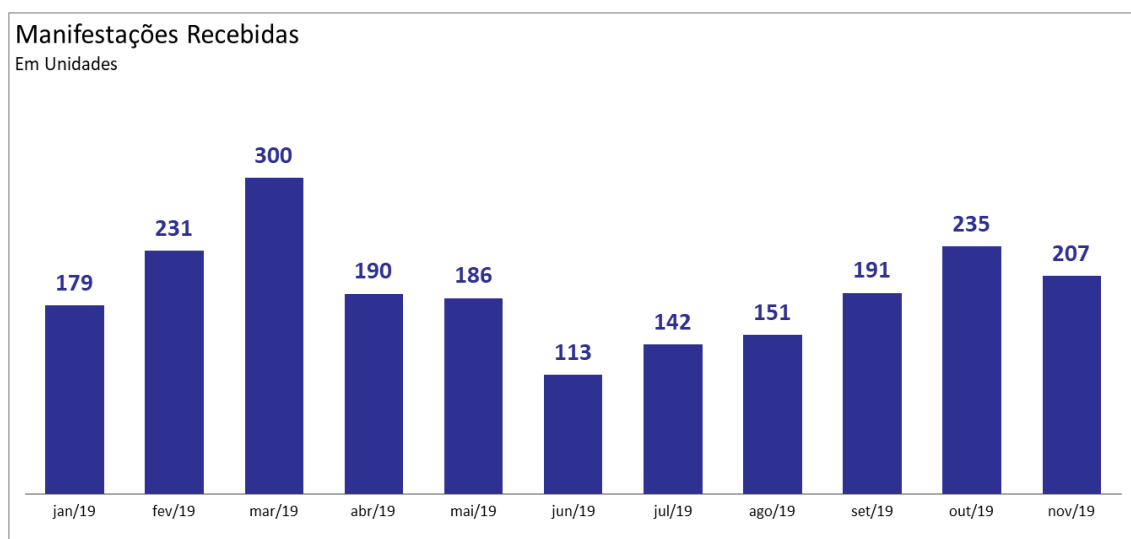


Gráfico 5. Manifestações recebidas em 2019. Fonte: ICTS Management (novembro, 2019)

CANAIS DE RELACIONAMENTO

Marcos do Programa



Entregas e fatos relevantes do mês

- Ações de apoio à equipe de Infraestrutura (PG010) com foco na continuidade da tratativa qualificada das manifestações desta temática nos territórios de Mariana e Alto Rio Doce. (Fonte: P06-PNA-000-00_Plano de Ação PG10_191130.pdf e P06-APR-000-00_Apoio ao PG10_191130.pdf);
- Diagnóstico e proposição de plano de ação para tratativa de passivos de manifestações registradas no SGS na árvore “Fundação Renova” nos territórios Mariana/MG e Alto Rio Doce. (Fonte: P06-APR-000-00_Tratativa manifestações Mariana e Alto Rio Doce_191130.pdf);
- Participação da equipe do CIA de Mariana/MG em roda de conversa sobre Consciência Negra (combate ao racismo), realizada no dia 27 de novembro de 2019;
- CIAs Móveis realizados em Periquito Sede (em 26/11), em Baguari (em 06, 13, 20 e 25/11) e em Ilha Brava (em 14, 21 e 26/11), no território Médio Rio Doce. (Fonte: P06-PCG-000-00_CIA móvel Periquito_191126.xlsx);
- Oficinas temáticas sobre cultura, esporte, lazer e turismo realizadas em Naque e Belo Oriente, em 19/11;
- Mobilização para oficina temática sobre cultura, esporte, lazer e turismo (Naque e Belo Oriente) a ser realizada em 03/12;
- Mobilização para inscrições para os cursos da EMATER (Assentamento Liberdade – 12/11, Periquito/ Pedra Corrida - 14/11, Naque 14/11, Belo Oriente – 14/11, Baguari – 13/11 e 18/11 e Ilha Brava 14/11 e 18/11). (Fonte: P06-CMP-000-00_Inscrições Emater_191130.zip);

- Mobilização para Plantões da Assistência Técnica e Extensão Rural (ATER) realizados nos territórios da Calha e do Médio Rio Doce, lotes 5 e 6;
- Acompanhamento da área de Direitos Humanos junto ao Instituto Identidades do Brasil (ID_BR) aos escritórios dos CIAs de São Mateus e Linhares. (Fonte: P06-LSP-000-00_Acompanhamento Direitos Humanos_191130.pdf);
- Continuidade das análises para devolutivas de casos de inexistência de impacto, nos territórios da Calha, do Médio, do Baixo e da Foz do Rio Doce;
- Análise qualitativa de manifestações sinalizando possíveis casos de vulnerabilidade do município de São Mateus;
- Participação de toda a equipe dos CIAs em reunião de integração com a equipe de Diálogo da Foz Rio Doce;
- Análise e tratamento de manifestações por meio de análise de ofícios respondidos pela Fundação Renova aos diversos públicos do território da Foz do Rio Doce;
- Mobilização e Plantões da ATER realizados nos CIAs Aimorés e Resplendor, atendendo, além desses, também o município de Itueta. (Fonte: P06-PCG-000-00_Mobilização ATER_191130.xlsx);
- Atendimento presencial individualizado para esclarecimentos aos atingidos do território Baixo Rio Doce que tiveram inconsistências em suas respectivas declarações de imposto de renda apontadas pela Receita Federal;
- Implementado o Projeto “Guardiões”, que visa eleger pontos focais da equipe de atendimento do 0800 e Fale Conosco para atuar como especialista dos programas de socioambientais e socioeconômicos. Esse projeto tem como objetivo identificar

oportunidades de melhoria no conteúdo do FAQ e no tempo de resposta às pessoas, além de aprofundar o entendimento da equipe de atendimento em relação ao trabalho desenvolvido pelos programas. (Fonte: P06-APR-000-00_Proposta Guardiões_191130.pdf);

- Revisão do formulário de avaliação da qualidade dos atendimentos do “0800” e “Fale Conosco”, com o objetivo de trazer ainda mais leveza ao atendimento e simplificar a comunicação. Essa ação reforça o sentido de humanização na relação com as pessoas que os canais buscam a cada atendimento realizado. (Fonte: Anexo – Documentos: P06-POT-000-00_ 0800 Receptivo_191130.pdf, P06-POT-000-00_Cadastro Fase 2_191130.pdf, P06-POT-000-00_Fale Conosco_191130.pdf);
- Realização de ações de reciclagens de conteúdo dos eixos temáticos, Terra e Água e Reconstrução e Infraestrutura, junto às equipes do “0800” e “Fale Conosco”. A iniciativa tem como objetivo promover o amadurecimento da equipe de atendimento e aprimorar a análise crítica dos profissionais. (Fonte: P06-APR-000-00_Reciclagens de conteúdo dos eixos temáticos_191130.pptx);
- Realização de diagnóstico de manifestações em tratamento das temáticas “Povos indígenas e tradicionais”, “Recuperação de escolas”, “Cultura, turismo, esporte, lazer”, “Retomada das atividades aquícolas e pesqueiras” e “Economia e inovação”. Planos de ação foram sugeridos aos programas e estão em fase de análise. (Fonte: P06-APR-000-00_Avaliação SGS passivos PG 11 e 12 e 13_191130.pdf, P06-APR-000-00_Avaliação SGS passivos PG 16_191130.pdf, P06-APR-000-00_Avaliação SGS passivos PG15, 18, 19 e 20_191130.pdf, P06-APR-000-00_Avaliação SGS passivos PG03 e PG04_191130.pdf).

Próximas entregas

- Avançar nas ações de apoio à equipe de Infraestrutura (PG010) com foco na tratativa das manifestações de Mariana/MG e Alto Rio Doce;
- Apoiar a tratativa de manifestações da Fase 2 de Cadastro;
- Implementar plano de ação de apoio aos programas de Infraestrutura (PG010), Proteção Social (PG005) e Saúde (PG014), em todos os territórios, para resposta mais qualificada às manifestações;
- Tratativas dos registros de manifestações de não localizados pelo cadastro, após buscas realizadas em campo pela equipe do Diálogo;
- Avançar na análise e tratativa de casos críticos, recorrentes e de alta vulnerabilidade social, com envolvimento de Programas e demais áreas pertinentes a cada caso;
- Finalizar a ação de devolutivas finais qualificadas para os casos de inexistência de impacto identificados pelo cadastro integrado.

Desafios

- Buscar, junto aos Programas da Fundação Renova, respostas mais qualificadas e assertivas para os questionamentos das pessoas atingidas;
- Reduzir o percentual de manifestações respondidas fora do prazo previsto na Deliberação 105;

- Aumentar o percentual de manifestações respondidas no ato do atendimento;
- Incentivar pontos focais dos programas na utilização SGS, ferramenta base para gestão e tratamento de manifestações;
- Avançar com as ações de reposicionamento estratégico dos CIAs, visando torná-los espaços de aproximação com as comunidades e de atendimento aos atingidos de forma acolhedora, humanizada e transparente, bem como promover diálogo qualificado capaz de traduzir dúvidas, anseios e demandas para os programas e áreas da Fundação Renova;
- Ampliar, nos espaços dos CIAs, a disponibilização de informações sobre os processos reparatórios para os atingidos por meio de comunicação visual;
- Aumentar a sinergia entre os processos dos CIAs e as equipes de diálogo em campo, do planejamento à execução dos espaços dialogais.

Indicadores/Grandes Números

Tabela 4. Indicadores (novembro/2019). Fonte: P06-APR-000-00_Relatorio_Canais_BI_191130.pptx.

INDICADOR (Valores Acumulados)*	OUTUBRO 2019	NOVEMBRO 2019
Total de manifestações	603.721	610.167
Manifestações em tratamento	59.798	58.354
Manifestações respondidas	543.923	551.813
Manifestações registradas pelo 0800	483.533	487.389
Manifestações registradas pelos Centros de Informação e Atendimento (CIAs)	105.772	108.197
Manifestações registradas pelo Fale Conosco	12.321	12.322
Manifestações registradas pelo Portal do Usuário	2.095	2.259
Total de pessoas registradas no SGS (que fizeram contato com os Canais)	140.928	142.032
Manifestações encaminhadas à Ouvidoria no mês	42	32

*Os Indicadores relativos ao total de manifestações do Fale Conosco e do Portal do Usuário podem sofrer alterações, na comparação com relatórios passados, em função de ações de revisão da base, de forma a corrigir duplicidades de protocolos.

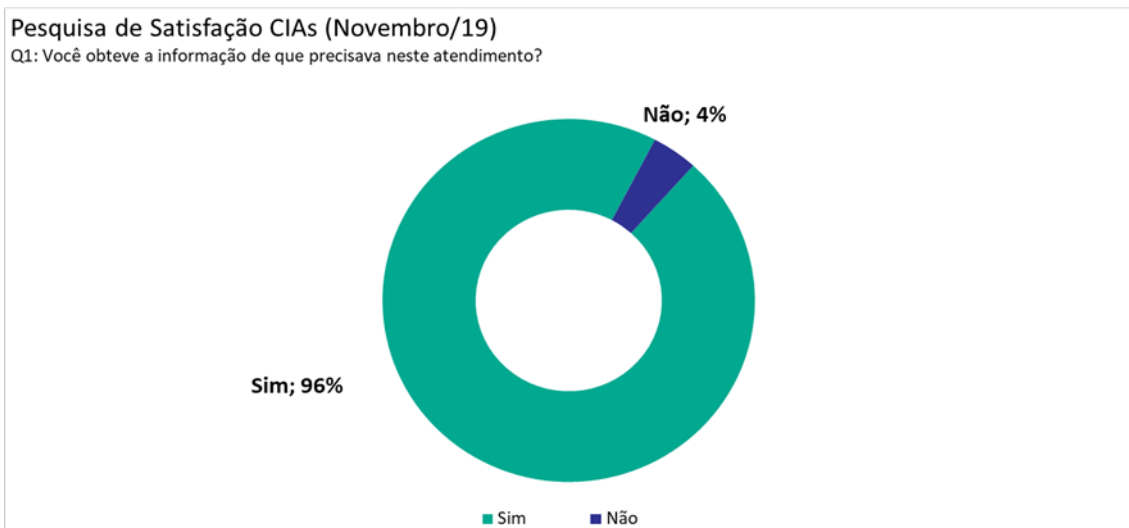


Gráfico 2. Pesquisas de Satisfação CIAs – Q1 (Novembro/2019). Fonte: P06-RLD-000-00_Pesquisa Satisfação CIAs_191130.xlsx

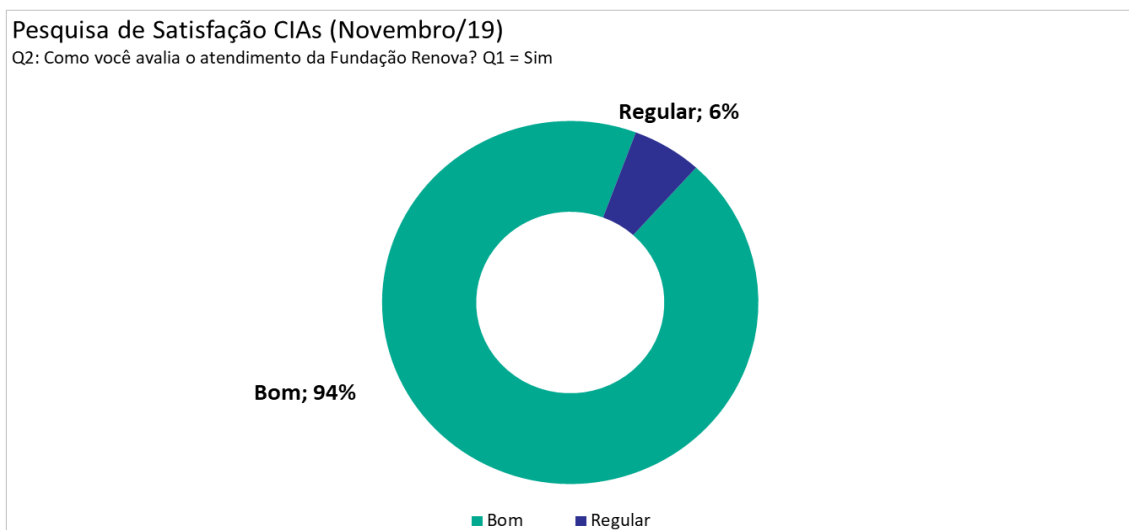


Gráfico 3. Pesquisas de Satisfação CIAs – Q2, Q1=SIM (Novembro/2019). Fonte: P06-RLD-000-00_Pesquisa Satisfação CIAs_191130.xlsx

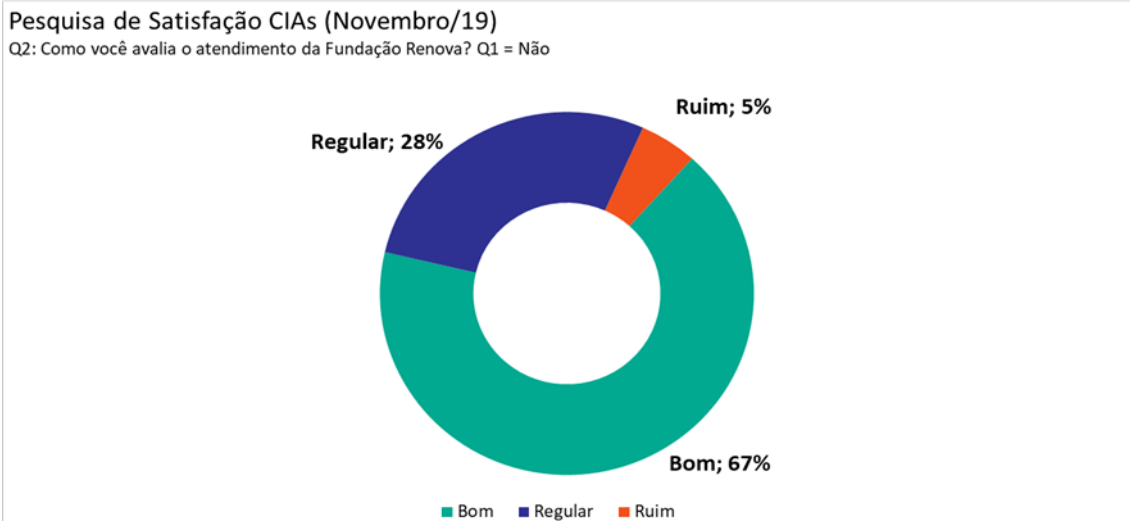


Gráfico 4. Pesquisas de Satisfação CIAs – Q2, Q1=NÃO (Novembro/2019). Fonte: P06-RLD-000-00_Pesquisa Satisfação CIAs_191130.xlsx

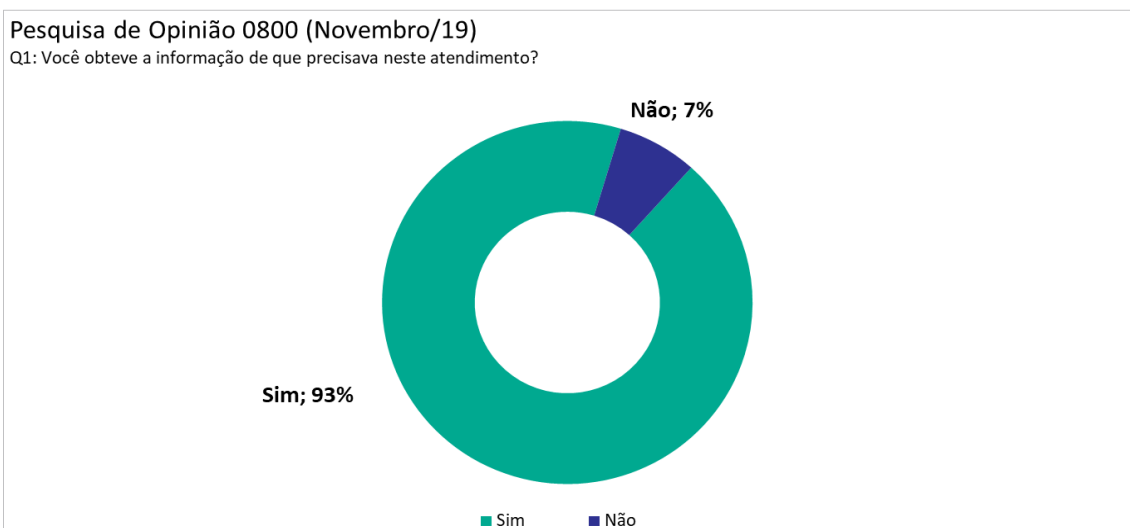


Gráfico 5. Pesquisas de Satisfação 0800 – Q1 (novembro/2019). Fonte: P06-RLD-000-00_Relatório Pesquisa 0800_191130.xlsx

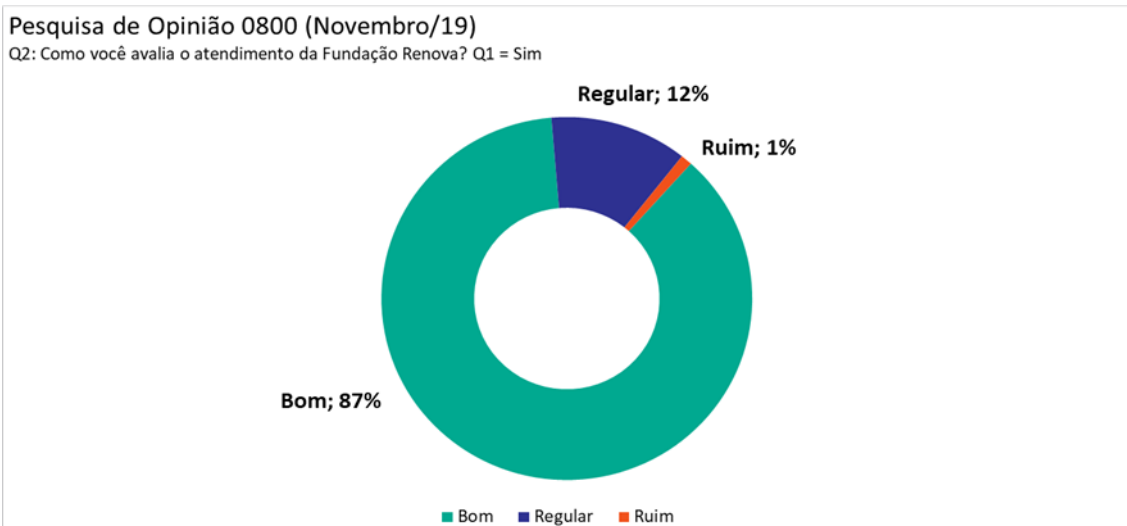


Gráfico 6. Pesquisas de Satisfação 0800 - Q2, Q1=SIM (novembro/2019). P06-RLD-000-00_Relatório Pesquisa 0800_191130.xlsx

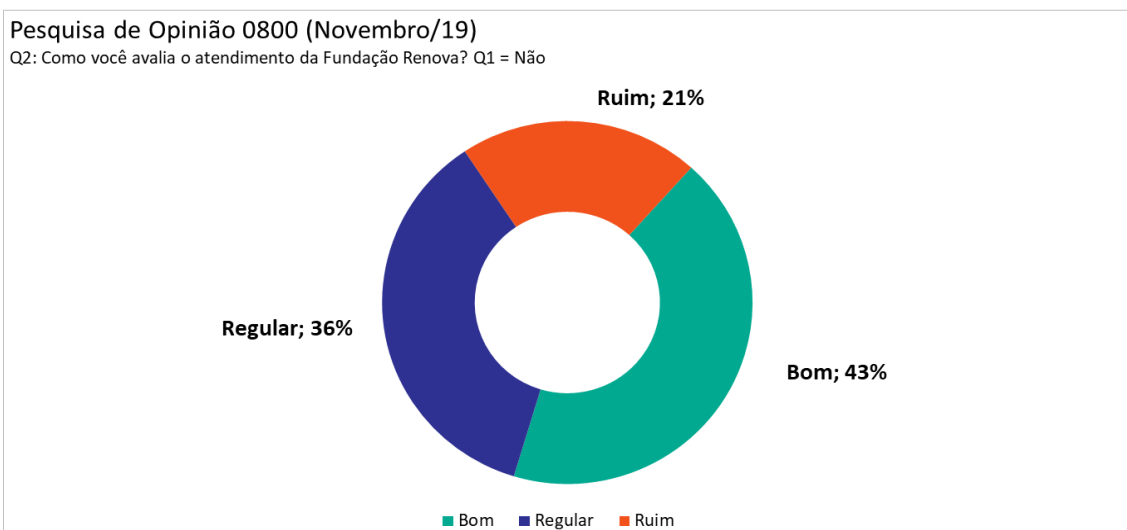


Gráfico 7. Pesquisas de Satisfação 0800 - Q2, Q1=NÃO (novembro/2019). P06-RLD-000-00_Relatório Pesquisa 0800_191130.xlsx

COMUNICAÇÃO

Marcos do Programa



Entregas e fatos relevantes do mês

Comunicação com territórios

- Rádio Renova: veiculação de sete diferentes programas para cada território (Mariana/ Governador Valadares/ Foz), na programação semanal de rádio. Total de 21 programas, com 81 inserções em rádios de vários municípios de Mariana a Regência. Veiculação de sete programas para Resplendor, produzidos para informar a sociedade sobre a captação alternativa e outras pautas factuais que surgiram no território. (Fonte: P06-HTML-bit.ly/2sT7ZXI-191130).

Mariana

- Produção da oitava edição do Boletim Jornada para a população de Mariana (Fonte: P06-FOT-000-00-8º Boletim Jornada_191130.png);
- Apoio na criação de material para a audiência pública de aprovação do projeto de revitalização da Praça Gomes Freire.

Alto Rio Doce

- Produção de convite para reunião de planejamento para o evento de ação cultural "Juntos na Praça", em Barra Longa. (Fonte: P06-FOT-000-00-Juntos na Praça_191130.png).

Calha do Rio Doce

- Elaboração de pílula de *WhatsApp* sobre reunião do Diálogo, no dia 28/11, com moradores das comunidades de Califórnia e Barbosa, no município de Sem-Peixe, com o objetivo de apresentar informações atualizadas sobre os programas da

Fundação Renova. (Fonte: P06-FOT-000-00-Reunião Barbosa e Califórnia_191130.jpg);

- Elaboração de pílula de *WhatsApp* divulgando reunião em Biboca, no município de São José do Goiabal, no dia 19/11, para apresentar aos moradores informações sobre o simulado de emergência da Usina Hidrelétrica Risoleta Neves e estudos previstos para a comunidade. (Fonte: P06-FOT-000-00-Simulado emergência hidrelétrica Risoleta_191130.jpg);
- Elaboração de pílula de *WhatsApp* sobre ação educativa para alunos da Escola Estadual São Sebastião, em Sem-Peixe. O evento reuniu apresentação sobre o Programa de Monitoramento Quali-quantitativo Sistemático de Água e Sedimento (PMQQS) e intervenção teatral para celebrar o Dia da Consciência Negra. (Fonte: P06-FOT-000-00-Dia da consciência negra_191130.jpg);
- Produção de pílula sobre reunião em Senhora da Penha, comunidade de Fernandes Tourinho, no dia 21/11, para apresentar programas da Renova e discutir a construção de fóruns coletivos. Em razão do cancelamento desta reunião, devido a fortes chuvas, foi elaborada uma pílula para comunicar o adiamento da agenda e divulgação de nova data (28/11). (Fonte: P06-FOT-000-00-Apresentação Programas Fundação_191130.jpg e P06-FOT-000-00-Adiantamento Reunião_191130.jpg).

Médio Rio Doce

- Produção de pílulas de *WhatsApp*, cartazes, veiculação de carro de som e panfleto sobre o TAC Governança para a oficina temática do Termo de Ajuste de Conduta sobre a Governança. Evento teve como público moradores de Baguari e Ilha Brava, distritos de Governador Valadares. Houve produção de banner, apresentação, fotos, vídeos, além de distribuição do Caderno da Reparação para moradores de

Naque e Belo Oriente no Encontro Final da Oficina Temática sobre TAC Governança. (Fonte: P06-FOT-000-00-Oficina TAC Governança_191130.jpg);

- Divulgação do CIA Móvel em Periquito por meio de pílula de *WhatsApp*, cartaz e veiculação de carro de som. (Fonte: P06-FOT-000-00-Divulgação CIA Móvel_191130.jpg).

Suporte aos Programas

PG008 – Reconstrução de Vilas (Bento Rodrigues)

- Criação de painel para ambientação do espaço no Centro de Apoio às Famílias de Bento Rodrigues. (Fonte: P06-FOT-000-00-Painel ambientação_191130.png);
- Desenvolvimento de banner, folhetos e cartaz para campanha de segurança em período de chuvas. (Fonte: P06-FOT-000-00-Segurança período de chuva_191130.png);
- Divulgação do Informe do Reassentamento, com informações atualizadas sobre o andamento das obras do reassentamento em Bento Rodrigues.

PG008 – Reconstrução de Vilas (Paracatu de Baixo)

- Desenvolvimento e instalação de placas para o Centro de Apoio às Famílias de Paracatu de Baixo. (Fonte: P06-FOT-000-00-Centro de Apoio às famílias_191130.jpg);
- Em atendimento às condicionantes, houve a elaboração de folder sobre relacionamento com comunidades, voltado à prevenção de doenças sexualmente

transmissíveis (DSTs); readequação no Código de Conduta do Reassentamento; e readequação e impressão do material sobre a Campanha de Monitoramento Socioeconômico;

- Produção e divulgação do Informe do Reassentamento de Paracatu de Baixo.

PG008 – Reconstrução de Vilas (Gesteira)

- Produção de folder para a comunidade contendo os principais fatos do processo de reassentamento de Gesteira.

PG009 – Recuperação do Reservatório da UHE Risoleta Neves

Apoio na organização do simulado para situações de emergência em cenários de rompimento da Usina Hidrelétrica Risoleta Neves (Candongá) nas localidades de Santana do Deserto (Rio Doce) e Merengo (Santa Cruz do Escalvado); criação de cartilha com orientações aos moradores, que também foi distribuída para moradores de São Domingos do Prata, Sem-Peixe, Rio Casca e São José do Goiabal (comunidade de Biboca). (Fonte: P06-FOT-000-00-Cartilha situação de emergência_191130.png).

PG013 – Apoio ao Turismo, Cultura, Esporte e Lazer

- Produção de pílula de *WhatsApp* divulgando o prazo final para público se inscrever no Edital Doce MG. O assunto também foi abordado em um *release* e no programa de Rádio da Fundação Renova. (Fonte: P06-FOT-000-00-Divulgação Edital Doce MG_191130.jpg);
- Produção de pílula de *WhatsApp* e de *release* com a divulgação do total de projetos inscritos e informações sobre as próximas etapas do Edital Doce MG. (Fonte: P06-FOT-000-00-Informações Edital Doce MG_191130.jpg);

- Divulgação da oficina sobre o tema Apoio ao Turismo, Cultura, Esporte e Lazer realizada pelo Centro de Informação e Atendimento (CIA) e equipe de Diálogo do Médio Rio Doce, com a presença de representantes do programa da Fundação Renova. A oficina teve como público moradores de Naque e Belo Oriente. Além da divulgação na Rádio Renova, foram produzidos: pílula de *WhatsApp*, cartaz (para cada cidade) e panfleto sobre a atuação do programa. (Fonte: P06-FOT-000-00-Oficina temática Naque_191130.jpg).

PG016 – Retomada das Atividades Aquícolas e Pesqueiras

- Elaboração de pílula de *WhatsApp* e cartaz para divulgar a Oficina Devolutiva para apresentação dos resultados em relação à qualidade da água, do pescado e dos monitoramentos da biota aquática à Colônia de Pescadores Z19. A oficina contou com uma cobertura fotográfica e de conteúdo. (Fonte: P06-FOT-000-00-Oficina Devolutiva Valadares_191130.png).

PG017 – Retomada das Atividades Agropecuárias

- Divulgação e apoio ao curso de Gestão e Mercado, em parceria com a Emater, para produtores rurais de Naque, Belo Oriente (Cachoeira Escura), Periquito (Sede, Pedra Corrida e Assentamento Liberdade) e Governador Valadares (Ilha Brava e Baguari), por meio das seguintes ações: pílula de *WhatsApp*, cartaz, carro de som (para cada cidade), apostila, certificado, crachá e rádio. (Fonte: P06-FOT-000-00-Curso Gestão e Mercado_191130.jpg);
- Divulgação e apoio ao curso de Práticas Agroecológicas para produtores rurais de Belo Oriente (Cachoeira Escura) por meio de pílula de *WhatsApp*, cartaz, carro de som, apostila, certificado, crachá, cobertura fotográfica e de conteúdo para digital, rádio e imprensa. (Fonte: P06-FOT-000-00-Curso práticas ecológicas_191130.jpg);

- Produção e organização do curso Manejo Sanitário de Bovinos, nos dias 12 e 13/11, em Mariana, com logística para o evento, transporte e convite. (Fonte: P06-FOT-000-00-Curso manejo sanitário bovinos_191130.jpg).

PG019 – Recuperação de Micro e Pequenos Negócios

- Produção diária de pílulas de *WhatsApp* e cartazes com a divulgação das vagas atualizadas do Sine para os atingidos. (Fonte: P06-FOT-000-00-Vagas Sine_191126.png);
- Elaboração e atualização de pílulas de *WhatsApp* para as comunidades atingidas sobre as oficinas de artesanato ofertadas pelo Coletivo Catarse;
- Apoio na realização dos eventos “Ela Pode” e “Impulsione com o Facebook”;
- Atualização de pílula de *WhatsApp* sobre o evento “Ela Pode”, com a inclusão da programação do evento e distribuição do material para mulheres atingidas. (Fonte: P06-FOT-000-00-Convite Ela Pode_191130.jpg).

PG020 – Estímulo à Contratação Local

- Para divulgar o 2º Ciclo do Programa de Desenvolvimento de Fornecedores em Governador Valadares, foram desenvolvidas as seguintes ações: carro de som, programa da Rádio Renova, mailing para Entidades de Classe, cobertura fotográfica e de conteúdo digital;
- Mobilização para o lançamento do Programa de Desenvolvimento de Fornecedores em Colatina por meio de carro de som, imprensa, programa de rádio e conteúdo digital. (Fonte: P06-FOT-000-00-Desenvolvimento de Fornecedores_191130.jpg).

PG026 e 027 – Programas de Recuperação de Nascentes e APPs

- Para o lançamento do Projeto Rede de Sementes e Mudas da Bacia do Rio Doce, houve a divulgação por meio da imprensa, redes sociais, site, vídeo e Programa de Rádio.

PG032 – Melhoria do Sistema de Abastecimento de Água

- Elaboração de cartilha sobre a captação alternativa de água em Resplendor e a fase atual da obra de interligação dos poços. Material teve como público-alvo comerciantes, empreendedores e empresários de Colatina.

Comunicação com a imprensa

- Divulgação do Dia do Fornecedor em Mariana e do Congresso Nacional de Agroecologia;
- Divulgação de palestras de capacitação para empreendedores e empresários locais. (Fonte: P06-FOT-000-00-Palestra gestão financeira_191130.png);
- Divulgação de oficinas de educação financeira em Belo Oriente e Galileia;
- Divulgação da entrega do oratório de Nossa Senhora Aparecida à comunidade de Bento Rodrigues;
- Divulgação do Edital Doce MG;
- Divulgação da etapa do Circuito Brasileiro de *bodyboarding* em Povoação;

- Divulgação do lançamento do Programa de Desenvolvimento de Fornecedores no Espírito Santo;
- Divulgação da tradicional Fincada do Mastro do Congo que ocorreu em Regência;
- Divulgação da revitalização da praça Gomes Freire em Mariana;
- Divulgação de cursos de horticultura promovidos pela Fundação Renova, em parceria com a Emater, para produtores rurais no Vale do Rio Doce (Fonte: P06-FOT-000-00-Curso horticultura_191130.png).

Próximas Entregas

- Boletim Jornada: produção da sétima edição do Jornada Linhares, da primeira edição do Jornada Juparanã e da terceira edição do Jornada do Baixo Rio Doce;
- Produção da décima edição do jornal com as comunidades Voz da Foz;
- Divulgação do Edital da Ater e do Edital Doce ES;
- Divulgação do balanço das ações de reparação;
- Divulgação do lançamento do Projeto Rede de Sementes e Mudanças em Governador Valadares.

Desafios

- Comunicar as ações com transparência, de forma participativa, empática e plural, a fim de informar e engajar os diversos públicos, contribuindo para viabilizar o processo de reparação;
- Garantir a prestação de serviços e presença eficaz nos meios adequados;
- Transcender o papel informativo e estabelecer como catalizadora das iniciativas de todas as frentes de trabalho da Renova, contribuindo com a perspectiva reparatória e compensatória;
- Divulgar as ações de reparação e compensação desenvolvidas pela Fundação Renova.

PG007 Programa de Assistência aos Animais

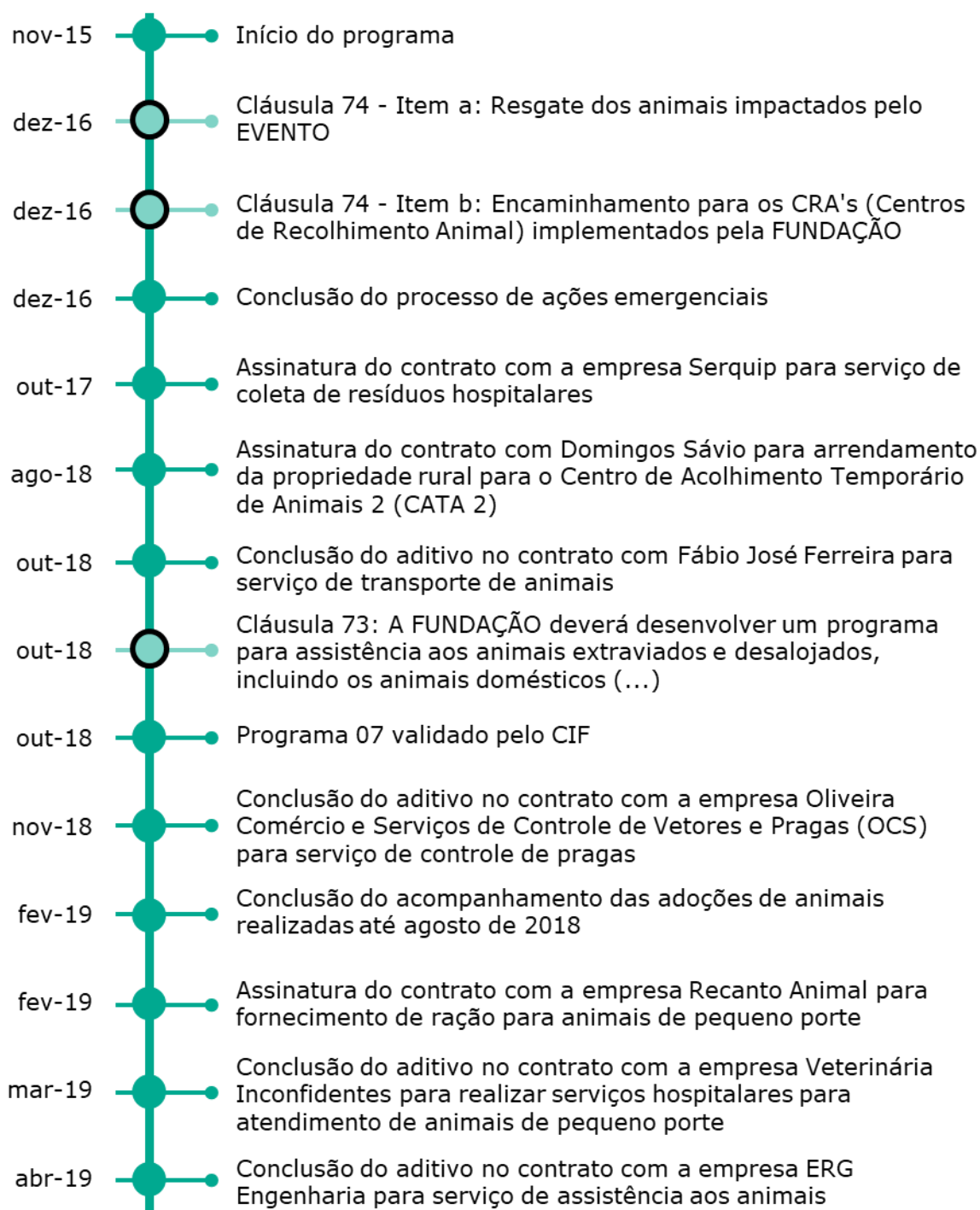
Eixo Terra e Água

Objetivo

Assistência aos animais domésticos extraviados e desalojados pelo evento de rompimento da barragem de Fundão na região de Mariana e Barra Longa, na forma prevista nas cláusulas 73 a 75 do TTAC.

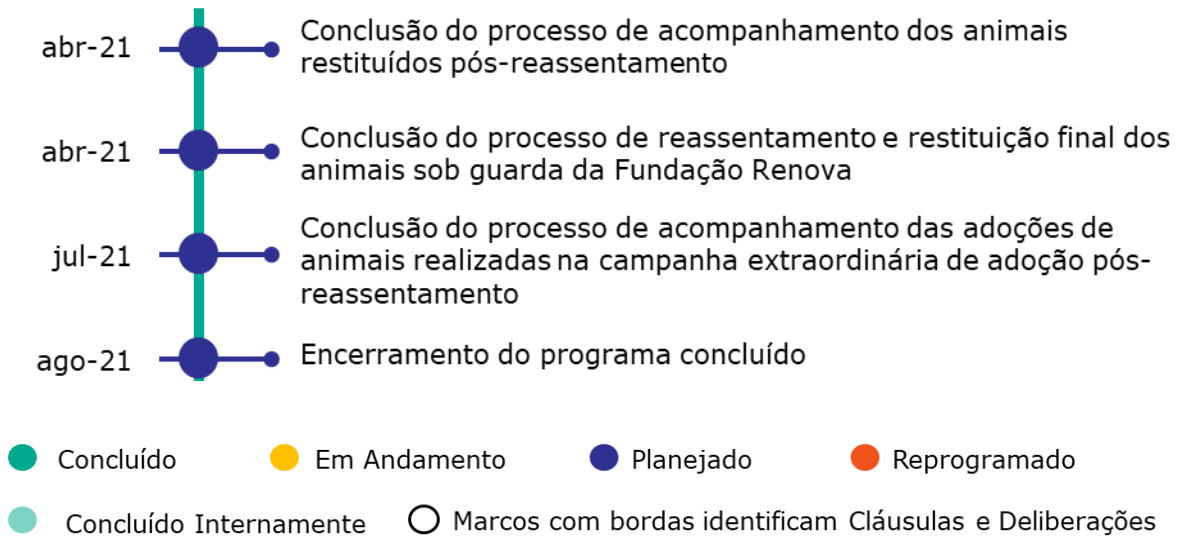
Cláusulas do TTAC: 73, 74 - Itens a e b – Concluídas internamente; 74 - Itens c, d, e, f, g – Em andamento.

Marcos do Programa



- abr-19 ● Conclusão do aditivo de prazo e valor no contrato com a empresa Vetcheck para realizar serviços hospitalares para atendimento de animais de grande porte
- mai-19 ● Conclusão do aditivo no contrato com a empresa Recanto do Fazendeiro para o fornecimento de maravalha
- mai-19 ● Assinatura do contrato com a empresa Loja do Fazendeiro para fornecimento de ração para animais de produção (em substituição ao Recanto Verde)
- jun-19 ● Assinatura do contrato com a empresa Vetcheck para realizar serviços hospitalares para atendimento de animais de grande porte
- jul-19 ● Conclusão do novo aditivo no contrato com Fábio José Ferreira para serviço de transporte de animais
- jul-19 ● Conclusão do serviço de transporte de animais pelo aditivo contratual com Fábio José Ferreira
- jul-19 ● Conclusão do novo aditivo no contrato com a empresa Veterinária Inconfidentes para realizar serviços hospitalares para atendimento de animais de pequeno porte
- jul-19 ● Conclusão do serviço de atendimento hospitalar para animais de pequeno porte pelo aditivo contratual com a empresa Veterinária Inconfidentes
- jul-19 ● Conclusão do serviço de controle de pragas pelo aditivo contratual com a empresa Oliveira Comércio e Serviços de Controle de Vetores e Pragas (OCS)
- jul-19 ● Conclusão do novo aditivo no contrato com a empresa Oliveira Comércio e Serviços de Controle de Vetores e Pragas (OCS) para serviço de controle de pragas
- jul-19 ● Conclusão do serviço de atendimento hospitalar para animais de grande porte pelo aditivo contratual de prazo e valor com a empresa Vetcheck
- ago-19 ● Conclusão do aditivo no contrato com Domingos Sávio para arrendamento da propriedade rural para o Centro de Acolhimento Temporário de Animais 2 (CATA 2)
- ago-19 ● Assinatura do contrato com a empresa ERG Engenharia para prestação de serviço de assistência aos animais
- set-19 ● Conclusão do novo aditivo de valor e prazo no contrato com a empresa ERG Engenharia para serviço de assistência aos animais





Entregas e fatos relevantes do mês

- Atualmente existem 355 animais sob guarda temporária da Fundação Renova nos Centros de Acolhimento Temporário de Animais 1 e 2. (Fonte: UST-BDD-001-00_BDAGRO_191206.xlsx);
- Já foram registrados 1564 prontuários médicos para animais atendidos nas propriedades de origem ou em situação de moradia temporária Renova. (Fonte: UST-BDD-001-00_BDAGRO_191206.xlsx);
- Nos dias 5, 6, 7 e 11 de novembro foi realizada coleta de amostras na fazenda do CATA (Centro de Acolhimento Temporário de Animais 2) para avaliação ambiental de contaminantes;
- A mobilização do contrato com a empresa ERG Engenharia Ltda. foi realizada com pendências, mas sem comprometer a entrega técnica do contrato. **Causa:** Atraso da empresa no envio de documentação para análise de subcontratações pela Fundação Renova. **Contramedida:** Notificar a empresa em caráter extrajudicial, solicitando justificativa do atraso e envio da documentação pendente, com prazo de retorno oficial em seis de dezembro de 2019 (Fonte: Notificação_ERG_Atraso_Mobilização_271119.pdf).

Próximas entregas

- Finalizar a mobilização do contrato com a empresa ERG Engenharia Ltda. Esta entrega refere-se ao Marco "Conclusão do processo de ações de assistência aos animais";

- Realizar a 7ª campanha de aplicação do Protocolo de Perícia em Bem-Estar Animal (PPBEA) e de efetividade de processos adotivos;
- Entregar o cronograma final de atividades de levantamento de contaminantes nos animais produtivos, conforme item 1 da Deliberação nº 328 do Comitê Interfederativo (CIF).

Desafios

- Prolongamento do cronograma do Programa conforme prazo estabelecido no Termo de Transação e Ajustamento de Conduta (TTAC) devido à possibilidade de redefinição de entregas do reassentamento que impactam a restituição final dos animais.

Indicadores/Grandes Números

Os resultados para os indicadores Porcentagem de conformidade em bem-estar animal nos Centros de Acolhimento Temporário de Animais (CATA 1 e 2) e Porcentagem de animais em processos adotivos finalizados têm reporte bimestral, e os gráficos abaixo expõem os resultados dos períodos avaliados até a presente data, com a respectiva comparação em função da meta estipulada.

Um novo reporte está previsto para o relatório de janeiro de 2020, referente à 7ª campanha de aplicação do Protocolo de Perícia em Bem-Estar Animal (PPBEA) e de efetividade de processos adotivos.

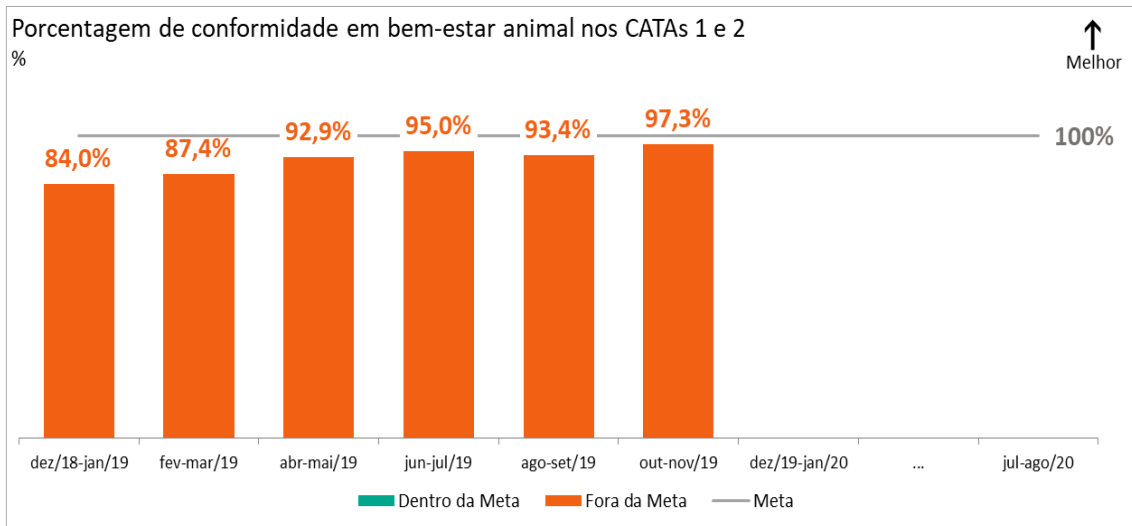


Gráfico 6. Porcentagem de conformidade em bem estar animal (novembro/2019). Gráfico Bimestral. Fonte: UST-BDD-001-00_BDAGRO_191206.xlsx.

Os resultados por espécie, e justificativas de desvios para o indicador Porcentagem de conformidade em bem-estar animal nos Centros de Acolhimento Temporário de Animais (CATA 1 e 2), estão descritos a seguir:

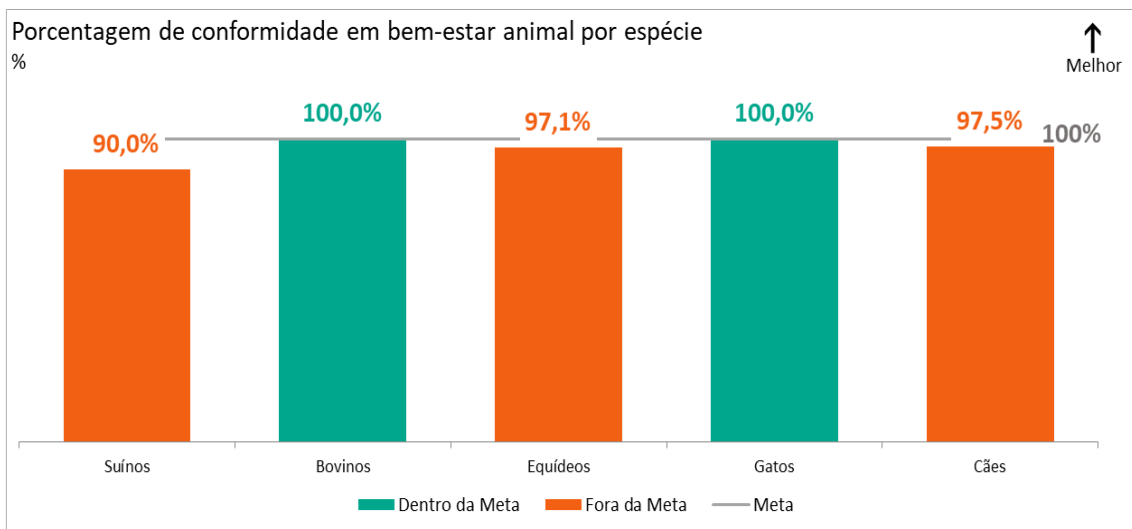


Gráfico 2. Porcentagem de conformidade em bem estar animal por espécie (novembro/2019). Gráfico Bimestral. Fonte: UST-BDD-001-00_BDAGRO_191206.xlsx.

- **Suínos: Causa:** Dentre os 19 animais avaliados, foram identificados seis casos com sobrepeso. Para estas avaliações, o quesito de condições nutricionais é, então, classificado como regular. Não existem outros animais desta espécie que estejam sob a guarda temporária da Fundação Renova com sobrepeso. **Contramedida:** Fornecer alimentação orientada com objetivo de diminuir o sobrepeso até 31/12/2019.
- **Equídeos: Causa:** Dentre os 39 animais avaliados, foram identificados cinco casos com sobrepeso. Para estas avaliações, o quesito de condições nutricionais é, então, classificado como regular. Não obstante, dos 73 equídeos que se encontram sob a guarda temporária da Fundação Renova, apenas seis animais se encontram com sobrepeso. **Contramedida:** Fornecer alimentação orientada com objetivo de diminuir o sobrepeso até 31/12/2019.
- **Cães: Causa:** Dentre os 30 animais avaliados, foram identificados dois casos com sobrepeso. Para estas avaliações, o quesito de condições nutricionais é, então, classificado como regular. Não obstante, dos 52 cães que se encontram sob a guarda temporária da Fundação Renova, apenas quatro animais se encontram com sobrepeso. **Contramedida:** Fornecer alimentação orientada com objetivo de diminuir o sobrepeso até 31/12/2019.

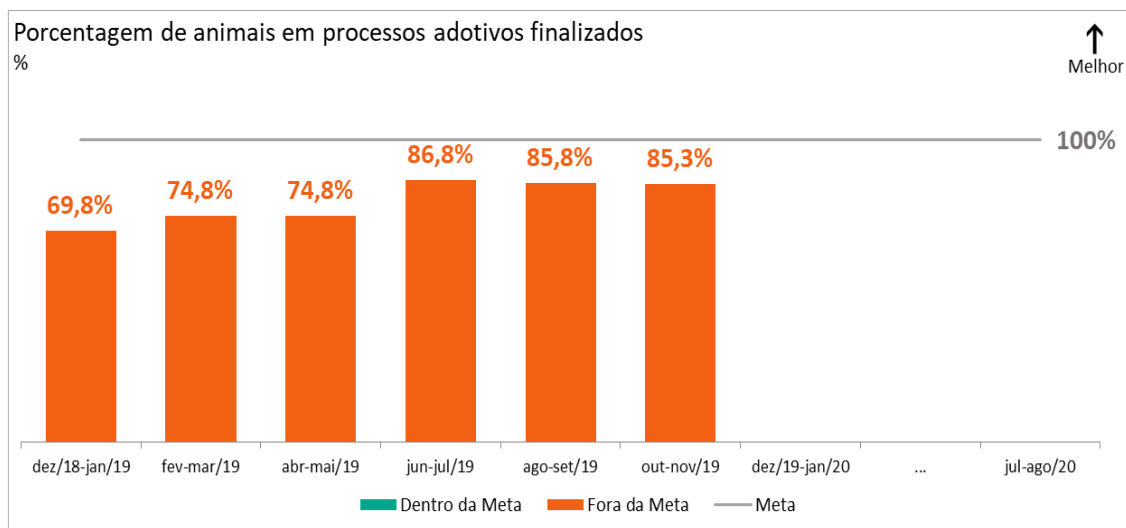


Gráfico 3. Porcentagem de processos adotivos finalizados (novembro/2019). Gráfico Bimestral. Fonte: UST-BDD-001-00_BDAGRO_191206.xlsx.

Conforme metodologia estabelecida, o indicador Porcentagem de animais em processos adotivos finalizados somente passa por alteração após a conclusão da fase de acompanhamento das adoções. Portanto, apesar das seis adoções que ocorreram no evento realizado em setembro, estas adoções serão contabilizadas no indicador apenas após o término do período de acompanhamento das mesmas.

Atualmente, 18 animais se encontram disponíveis para adoção, contabilizando um total de 145 adoções realizadas (139 efetivas) em 162 possíveis. Por fim, a meta do indicador é atingir 100% de adoção até o final do programa, porém a meta não está escalonada período a período.

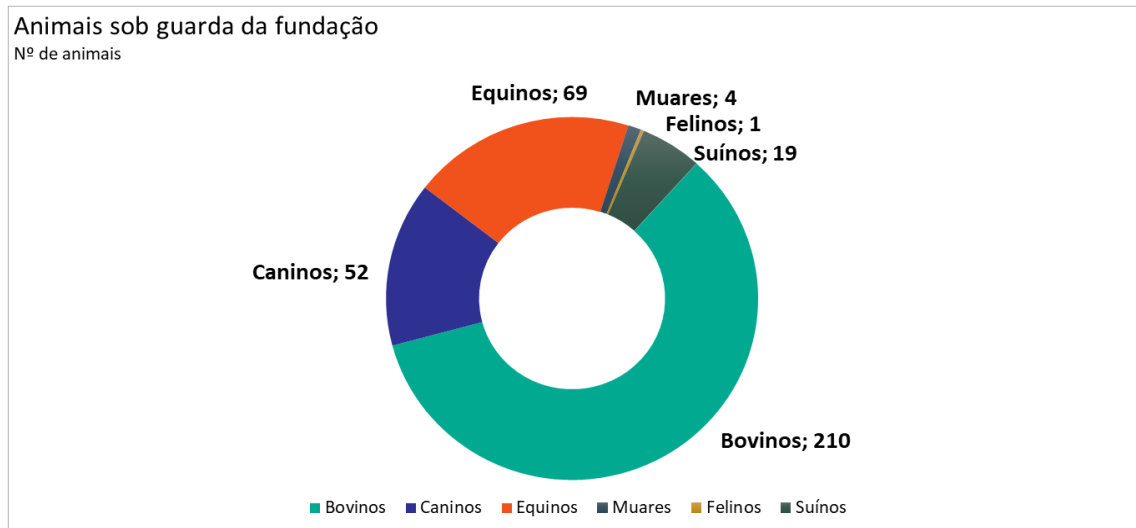


Gráfico 4. Total de animais sob a guarda da Fundação Renova (novembro/2019). Gráfico Mensal. Fonte: UST-BDD-001-00_BDAGRO_191206.xlsx.

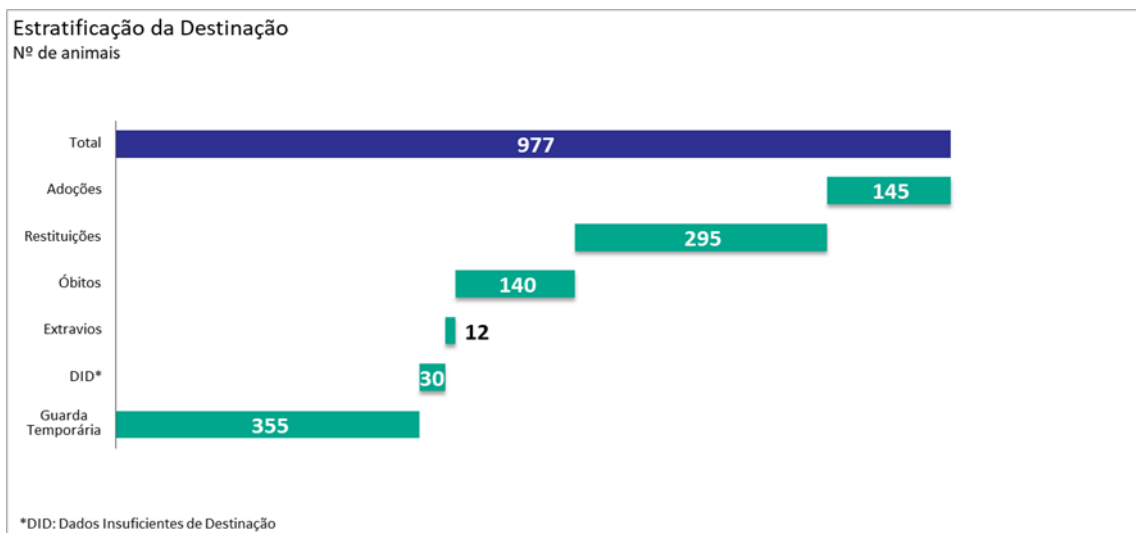


Gráfico 5. Estratificação da destinação (novembro/2019). Gráfico Acumulado. Fonte: UST-BDD-001-00_BDAGRO_191206.xlsx.

Fotos



Foto relacionada à: Atividade suporte de exercícios com animal acolhido no Centro de Acolhimento Temporário Animal 1 em Mariana/MG – novembro/2019



Foto relacionada à: Vacinação contra aftosa nos bovinos acolhidos no Centro de Acolhimento Temporário Animal 2 em Barra Longa/MG – novembro/2019



Foto relacionada à: Atendimento externo para equinos em propriedade rural – novembro/2019



Foto relacionada à: Coleta de amostra de feno no Centro de Acolhimento Temporário Animal 2 em Barra Longa/MG – novembro/2019



Foto relacionada à: Coleta de amostra de água superficial no Centro de Acolhimento Temporário Animal 2 em Barra Longa/MG – novembro/2019



Foto relacionada à: Coleta de amostra de leite no Centro de Acolhimento Temporário Animal 2 em Barra Longa/MG – novembro/2019

PG008 Reconstrução de Vilas

Eixo Reconstrução e Infraestrutura

Objetivo

Reconstrução, recuperação e realocação das famílias que sofreram deslocamentos físicos e/ou econômicos das localidades de Bento Rodrigues, Paracatu de Baixo, Gesteira e famílias impactadas residentes na área rural às margens do Rio Gualaxo do Norte com projetos específicos por localidade. Após a conclusão da reconstrução e do reassentamento será realizado o monitoramento dos reassentamentos com abrangência dos programas sociais nas localidades por até 36 meses.

Cláusulas do TTAC: 76, 77 – Em andamento; 78 – Atrasada.

Deliberações que impactam escopo e prazo: 96, 257 – Concluídas internamente.

Marcos do Programa

Em processo de repactuação.

Entregas e fatos relevantes do mês

Bento Rodrigues

- Em 01/11, foi concluído o lançamento de cabos e instalação de luminária do acesso principal (Dossiê 4) da rede de distribuição aérea (Fonte: P08-FOT-041-00_Conclusão da rede do acesso_191101.jpeg);
- Em 01/11, foram concluídas as sondagens previstas da Estação de Tratamento de Esgoto (ETE) (Fonte: P08-FOT-042-00_Realizacao Sondagem ETE_ 191101.jpeg);
- Em 01/11, foram concluídas as contenções e fundações previstas da Quadra F (P08-FOT-043-00_ – Execução de Fundação ID 49 _191011.png);
- Em 04/11, foi concluído o assentamento do piso intertravado nas ruas Nova 2 e Nova 5 da Área 2 (Fonte: P08-FOT-033-00_Execução de Piso Intertravado – R. Nova 2_191101.png e P08-FOT-032-00_Assent. de Piso Intertravado da R. Nova 5_191104.png);
- Em 13/11, foi concluído o assentamento de piso intertravado da rua Carlos Pinto da Área 2 - estaca 18 até estaca 29 (Fonte: P08-FOT-035-00_Piso intertravado da rua Carlos Pinto_191122.png);
- Em 21/11, foi iniciada operação da central de concreto para produção de concreto na obra para atendimento a construção de edificações (Fonte: P08-FOT-034-00_Usina de Concreto e Almojarifado_191125.png);
- Em 21/11, foi realizada visita ao Reassentamento do Programa “VimVer” com a presença dos prefeitos de Mariana, Rio Doce e Baixo Guandu, com o intuito de entender os desafios e conhecer parte dos trabalhos de reparação;

- Em 27/11, foi realizada visita do Comitê Técnico ao reassentamento de Bento Rodrigues;
- Em 29/11, foi concluída a montagem do reservatório de água potável, com capacidade de 130m³ (Fonte: P08-FOT-028-00_Montagem_Reservatorio_191129.png).

Paracatu de Baixo

- Em 20/11, foi iniciada a execução do revestimento vegetal dos taludes da trincheira (Fonte: P08-FOT-036-00_Revestimento vegetal trincheira_191122.png);
- Em 21/11, foi realizada a visita do padre ao lote da Igreja Católica;
- Em 21/11, foi realizada visita das mantenedoras ao reassentamento de Paracatu de Baixo;
- Em 23/11, foi iniciada a execução das fundações das casas (Fonte: P08-FOT-030-00_Fundação ID 48 (casa 1) – Área 1_191129.png e P08-FOT-031-00_Fundação ID 74 _191129.png);
- Em 29/11, foi iniciada a contenção em solo grampeado do trecho A do acesso Principal (Fonte: P08-FOT-029-00_Solo_Grampeado_Trecho_A_191129.png).

Gesteira

- Em 12/11, foi realizada assembleia com a comunidade, AEDAS (Associação Estadual de Defesa Ambiental e Social) e Fundação para continuidade da discussão das diretrizes do reassentamento (Fonte: P08-ATA-000-ASSEMB-191112.pdf).

Reassentamento Familiar / Comunidades Rurais (Reconstruções)

- Em 01/11, foi protocolada a solicitação de dispensa de licença ambiental para o imóvel da M.J.A.;
- Em 08/11, aconteceu o *handover* do contrato de Cercamento, Restauro Florestal e Reestruturação Produtiva;
- Em 11/11, foi iniciado o processo de reforma de quatro casas (Fonte: P08-FOT-037-00_Início reforma do imóvel adquirido para FRB_191129.png, P08-FOT-038-00_Início da reforma para GB_191129.png, P08-FOT-039-00_Início da reforma para SAS_191129.png e P08-FOT-040-00_Início da reforma para MCM_191129.png);
- Em 19/11, foi realizado *kickoff* do contrato de Cercamento, Restauro Florestal e Reestruturação Produtiva (Fonte: P08-ATA-21697-KICK_OFF-191119.pdf).
- Em 27/11, foram protocolados na Prefeitura Municipal de Mariana dois projetos (quinto e sexto) de construção urbana (Fonte: P08-PCL-9026_ID194_WISLEI-191127.pdf e P08-PCL-9027_ID134_EFIGENIA-191127.pdf).

Próximas entregas

Bento Rodrigues

- Conclusão de 10 fundações – 8 ID + Escola e Posto (dez/19);
- Início das obras de infraestrutura Área 1 pela Empresa HTB (dez/19);

- Conclusão da Linha de Transmissão de 13.8 kv (dez/19);
- Conclusão de 35 contenções (dez/19);
- Início da drenagem pluvial das ruas Área 1 (jan/20);
- Início das atividades de Infraestrutura remanescente da Área 2 (jan/20);
- Conclusão da pavimentação asfáltica da rua São Bento (jan/20);
- Início de coberturas e revestimentos de casas da Quadra F (jan/20);
- Início de execução de alvenarias da Escola, Posto de Serviços e UBS (jan/20).

Paracatu de Baixo

- Conclusão da fabricação das Escamas - Terra Armada do acesso principal (dez/19);
- Início da execução das redes de drenagem pluvial (dez/19);
- Conclusão da terraplenagem e 2 contenções da trincheira até o trevo existente (dez/19);
- Conclusão da terraplenagem da trincheira – 100.000 m³ (dez/19);
- Conclusão dos projetos contenções de vias (jan/20);
- Conclusão terraplenagem trecho B do acesso principal (jan/20);
- Início das redes de esgoto/água (jan/20).

Gesteira

- Contratação da projetista para os projetos do reassentamento (dez/19);
- Continuação das discussões das diretrizes (dez/19);
- Continuação da renegociação da faixa de servidão do terreno em Barra Longa onde será executada a linha de transmissão elétrica (dez/19).

Reassentamento Familiar / Comunidades Rurais (Reconstruções)

- Finalizar contratação da Andrade Gutierrez para execução de obras de edificações e demais obras do Reassentamento Familiar (dez/19);
- Aprovação de Requisição de Compra (RC) para execução de 3 reformas fora de Mariana (dez/19);
- Contratação de projetista para elaboração dos projetos do reassentamento familiar (dez/19).

Desafios

Bento Rodrigues

- Obter posicionamento das famílias que não iniciaram e/ou interromperam o desenvolvimento dos projetos;
- Obter alvarás de construção no prazo previsto;

- Obter assinatura dos termos de adesão ao reassentamento coletivo pelos atingidos;
- Obter licenças e autorizações ambientais para a construção da ETE.

Paracatu de Baixo

- Mobilizar mão de obra e equipamentos para execução da infraestrutura;
- Garantir a elaboração dos projetos das casas, equipamentos coletivos e contenções de vias.

Gesteira

- Obter definição sobre o parcelamento do solo. Não há uma legislação definida para parcelamento de solo rural com fração abaixo do permitido;
- Avançar nas tratativas com proprietários sobre a faixa de servidão elétrica e/ou obter novas alternativas junto à Engenharia.

Reassentamento Familiar / Comunidades Rurais (Reconstruções)

- Estabelecer consenso junto aos atingidos, assessoria técnica (CÁRITAS) e Ministério Público sobre: novos núcleos, cedidos, marco temporal e compensação;
- Definir sobre os atendimentos para aquisição de imóveis;
- Validar termos de visita ao imóvel e termo de desistência da visita junto ao Ministério Público;

- Definir junto ao Instituto do Patrimônio Histórico e Artístico Nacional (IPHAN) quanto ao profissional dedicado para análise/aprovação de projetos na região de Mariana.

Indicadores/Grandes Números

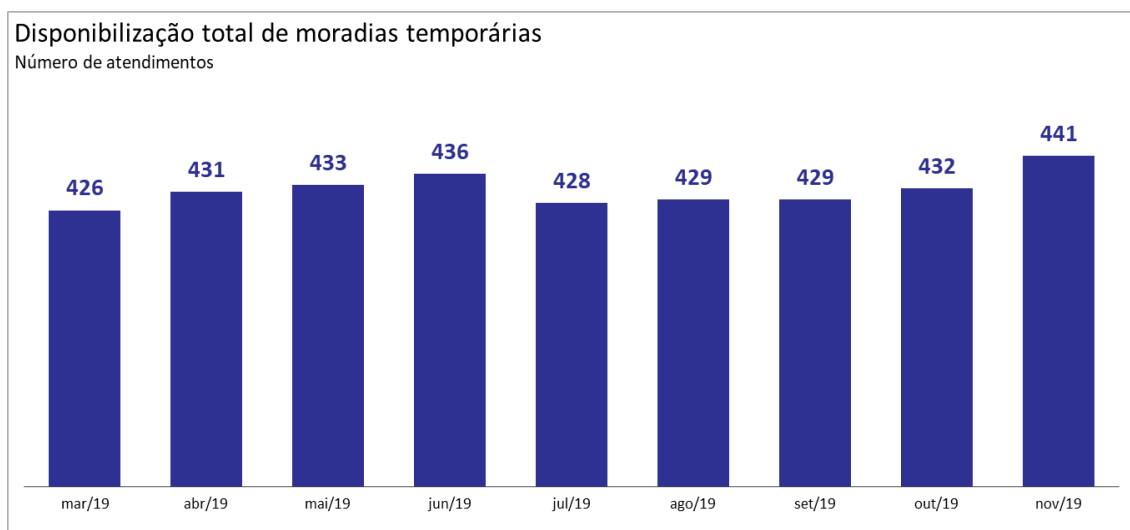


Gráfico 7. Disponibilização de moradias temporárias (novembro/2019). Gráfico Mensal. Fonte: Planilha de Controle de Moradia Transitória – Reassentamento Familiar.xlsx (atualizada em 05/12/2019).

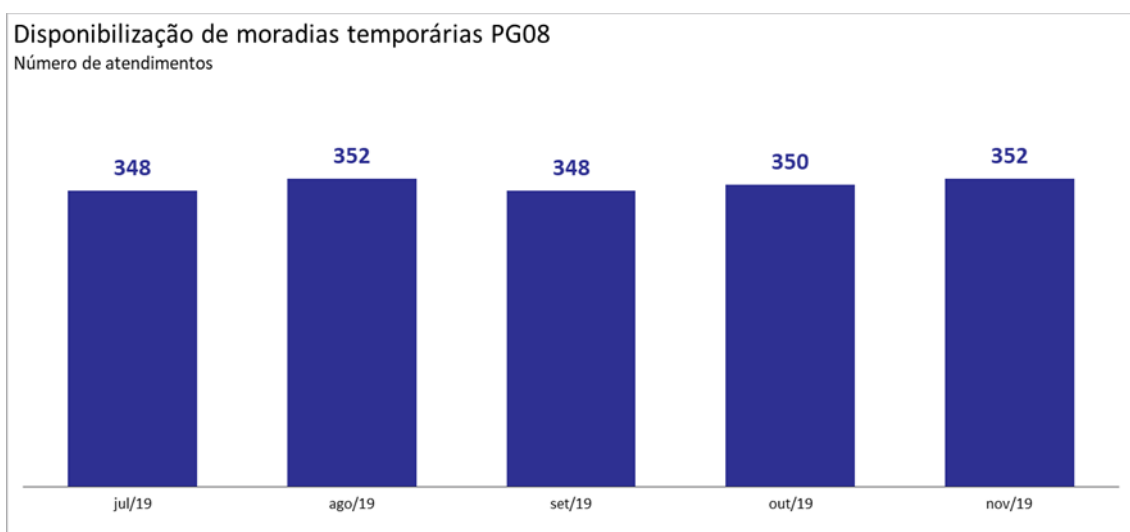


Gráfico 2. Disponibilização de moradias temporárias PG08 (novembro/2019). Gráfico Mensal. Fonte: Planilha de Controle de Moradia Transitória – Reassentamento Familiar.xlsx (atualizada em 05/12/2019).

O número de disponibilização de moradias temporárias desdobrado para o PG08 começou a ser divulgado em jul/19.

*Relatório de divulgação interna devido à confidencialidade do conteúdo.

Fotos

Bento Rodrigues



Foto relacionada à: Conclusão da rede elétrica do Acesso - novembro/2019.



Foto relacionada à: Realização Sondagens ETE - novembro/2019.



Foto relacionada à: Execução de Fundação ID 49 - novembro/2019.



Foto relacionada à: Execução de Piso Intertravado (R. Nova 2) - novembro/2019.



Foto relacionada à: Execução de Piso Intertravado (R. Nova 5) - novembro/2019.



Foto relacionada ao: Assentamento de piso intertravado (Rua Carlos Pinto) - novembro/2019.



Foto relacionada à: Operação da central de concreto – novembro/2019.



Foto relacionada à: Montagem do reservatório de água potável do loteamento - novembro/2019.

Paracatu de Baixo



Foto relacionada ao: Revestimento vegetal trincheira- novembro/2019.



Foto relacionada à: Fundação ID 48 - novembro/2019.



Foto relacionada à: Fundação ID 74 - novembro/2019.



Foto relacionada ao: Solo Grampeado (Trecho A) - novembro/2019.

Reassentamento Familiar / Comunidades Rurais (Reconstruções):



Foto relacionada ao: Início reforma do imóvel adquirido para FRB – novembro/2019.



Foto relacionada ao: Início da reforma para GB – novembro/2019.



Foto relacionada ao: Início da reforma para SAS- novembro/2019.



Foto relacionada ao: Início da reforma para MCM – novembro/2019.

PG009 Recuperação do Reservatório da UHE Risoleta Neves

Eixo Terra e Água

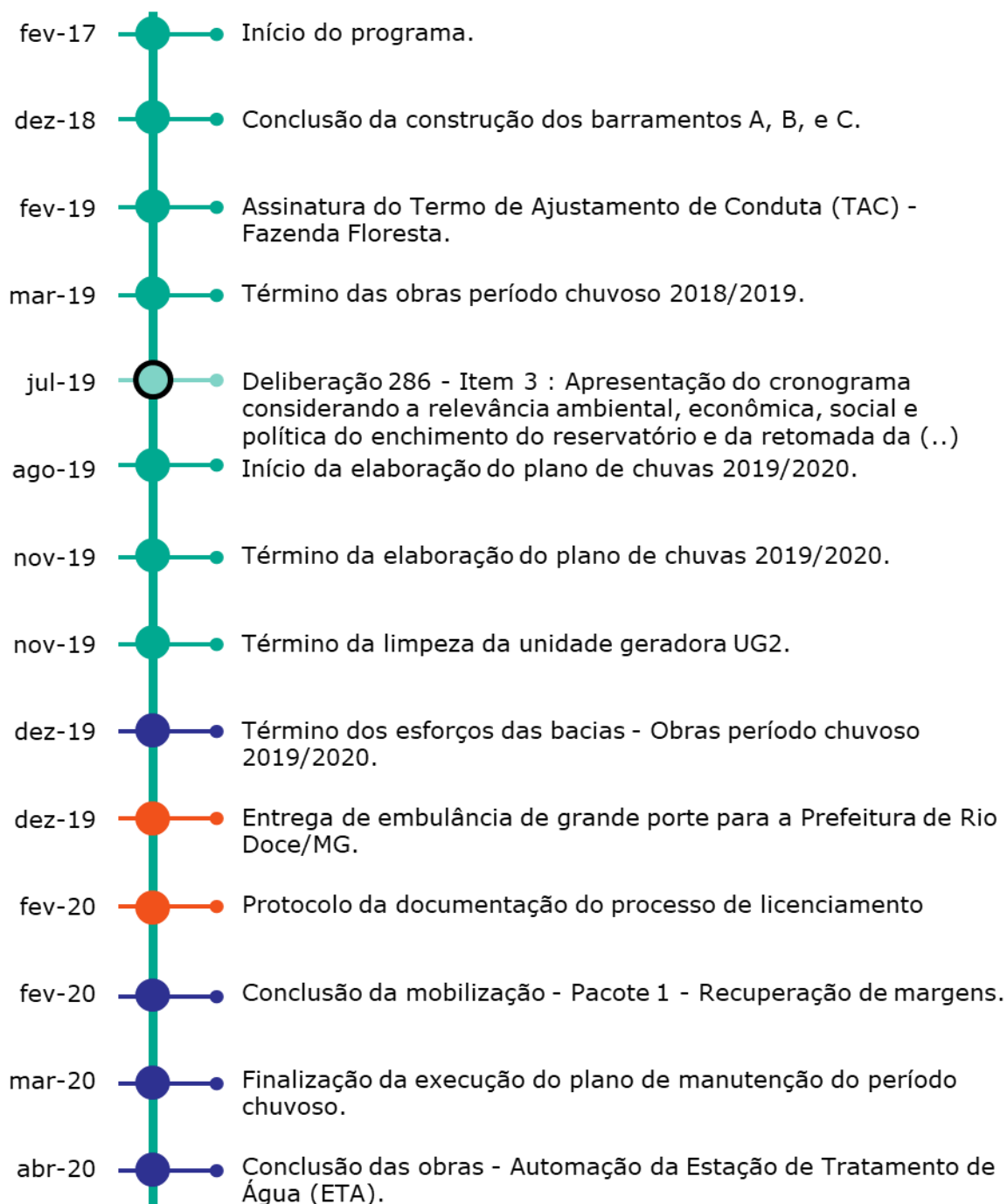
Objetivo

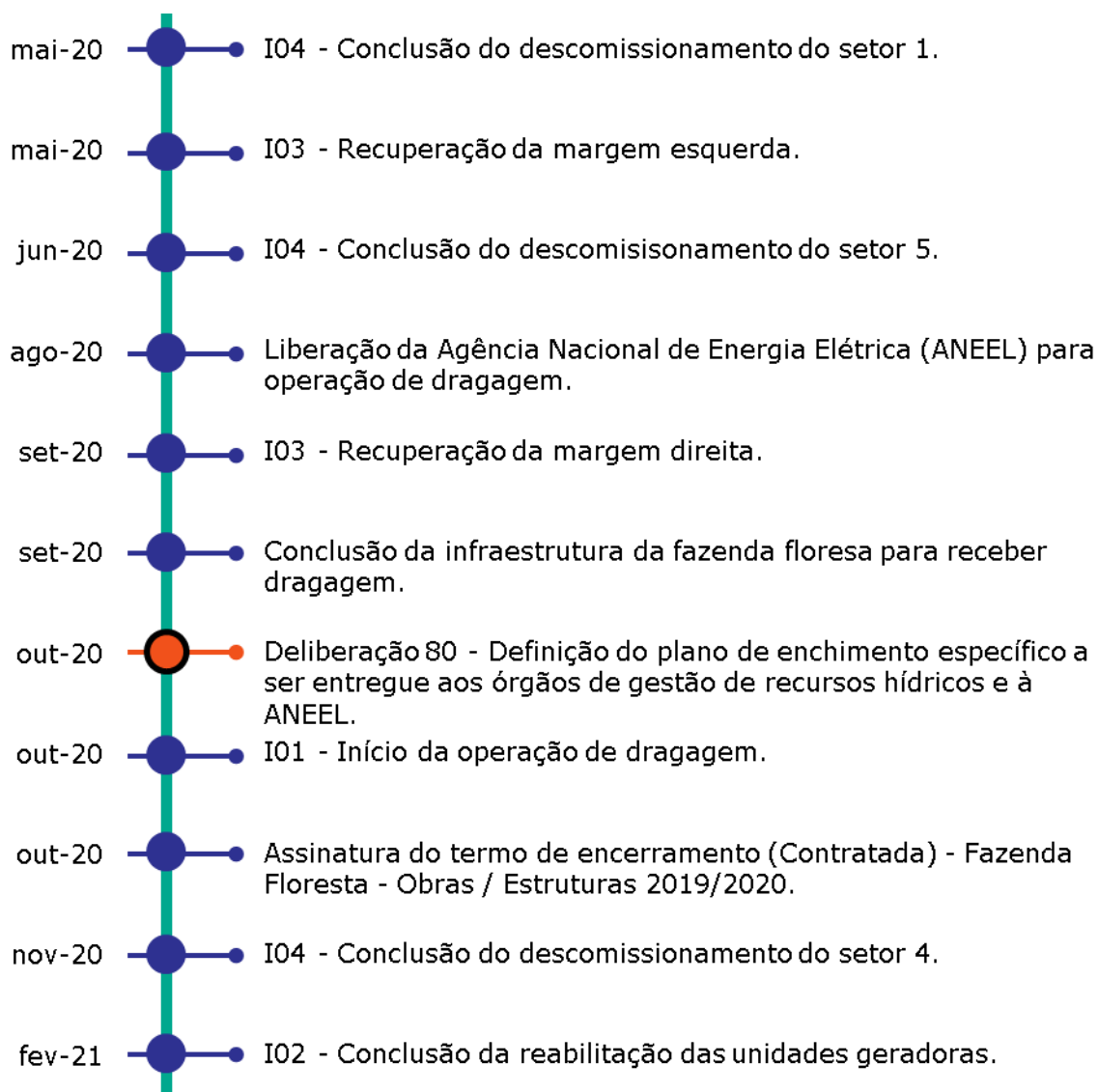
Restabelecimento das condições de operação da Usina Hidrelétrica Risoleta Neves por meio da implantação de ações de desassoreamento na área de alagamento da hidrelétrica e de reparo de infraestrutura.

Cláusulas do TTAC: 79, 80, 81 e 150 - Em andamento.

Deliberações que impactam escopo e prazo: 80, 225 – Em andamento; 30 e 286 – Concluídas internamente.

Marcos do Programa





- Concluído ● Em Andamento ● Planejado ● Reprogramado
- Concluído Internamente ○ Marcos com bordas identificam Cláusulas e Deliberações

Entregas e fatos relevantes do mês

- Alinhamento de perfis metálicos, posicionamento das placas pré-moldadas e montagem das armações para execução da ponte em Rio Doce/MG;
- Retaludamento da crista do talude e abertura de drenagem – Setor 8;
- Continuidade na execução da cortina atirantada no ponto 115. (Fonte: P09-APR-001-00_Relatorio Atividades_190925);
- Confecção da planta topográfica da área onde será construído o Parque Urbano em Rio Doce/MG;
- Descida do *stoplog* 2 da Unidade Geradora – UG1 (Fonte: P09-APR-001-00_Relatorio Atividades_191120.pptx);
- Continuidade na limpeza do conduto forçado e caixa espiral da Unidade Geradora - UG2;
- Concluída drenagem da caixa espiral da Unidade Geradora – UG3 (Fonte: P09-APR-001-00_Relatorio Atividades_191113.pptx);
- Drenagem do tubo de sucção na Unidade Geradora - UG3 (Fonte: P09-APR-001-00_Relatorio Atividades_191127.pptx);
- Dragagem do *stoplog* 3, limpeza e jateamento da caixa espiral da Unidade Geradora – UG3 (Fonte: P09-APR-001-00_Relatorio Atividades_191127.pptx);
- Início da execução de muro gabião na Bacia 2 em atendimento ao plano de chuvas 2019/2020 (Fonte: P09-APR-001-00_Relatorio Atividades_191106.pptx);

- Reforço do Barramento C foi paralisado no dia 25 de outubro e trabalhos retomados no dia 07 de novembro - (Fonte: P09-APR-001-00_Relatorio Atividades_191113.pptx);
- Realizado mensalmente o diálogo de Segurança e Meio Ambiente com todos funcionários da obra no Espaço Multiuso - Rio Doce/MG;
- Continuidade no lançamento e aplicação de manta geotêxtil nos taludes internos da bacia 2A;
- Execução de pequenas Estações de Tratamento de Esgoto "mini-ETEs" e "barraginhas" em propriedades no Córrego das Lajes/MG;
- Simulado de emergência na comunidade de Merengo – Santa Cruz do Escalvado/MG;
- Simulado de emergência na comunidade de Santana do Deserto – Rio Doce/MG;
- Realizado *Kickoff* com empresa Allonda para execução de laudo de estabilidade e documentação do Plano de Ação de Emergência para Barragens de Mineração (PAEBM) do dique do Setor 4;
- Continuidade das atividades referentes ao período chuvoso 2019/2020: limpeza de drenagens, roçada, capina e manutenção dos setores – Empresas Mayrink Neto / Piacentini;
- Conclusão da limpeza da unidade geradora UG-02.

Próximas entregas

- Entregar ambulância de grande porte, referente às obras compensatórias em Rio Doce/MG, até dezembro/2019. Esta entrega refere-se ao Marco “Assinatura do TAC Fazenda Floresta”;
- Concluir pontos 24, 52, 135, 137, 138, 139, 140, 160, 164 e 165 até dezembro/2019. Esta entrega refere-se ao Marco “I03 – Recuperação das Margens”.

Desafios

- Revisar adendo básico e plano de enchimento;
- Descomissionar os setores 01 e 04;
- Descomissionar a pedreira Corsini;
- Limpar as unidades geradoras;
- Recuperar 10 pontos das margens do reservatório, até dezembro/2019;
- Protocolar Estudo de Impacto Ambiental/Relatório de Impacto ao Meio Ambiente (EIA/RIMA), até fevereiro/2020.

Indicadores/Grandes Números

Os resultados para os indicadores “Avanço Físico do processo de dragagem”, “Avanço físico das obras de reabilitação das unidades geradoras”, “Avanço físico das obras de recuperação das margens” e “Avanço físico das obras de recuperação / descomissionamento dos setores” têm reporte mensal, e os gráficos abaixo expõem os resultados dos períodos avaliados até a presente data. Resultados dos gráficos obtidos a partir do cronograma apresentado em 02 de agosto de 2019 ao CIF.

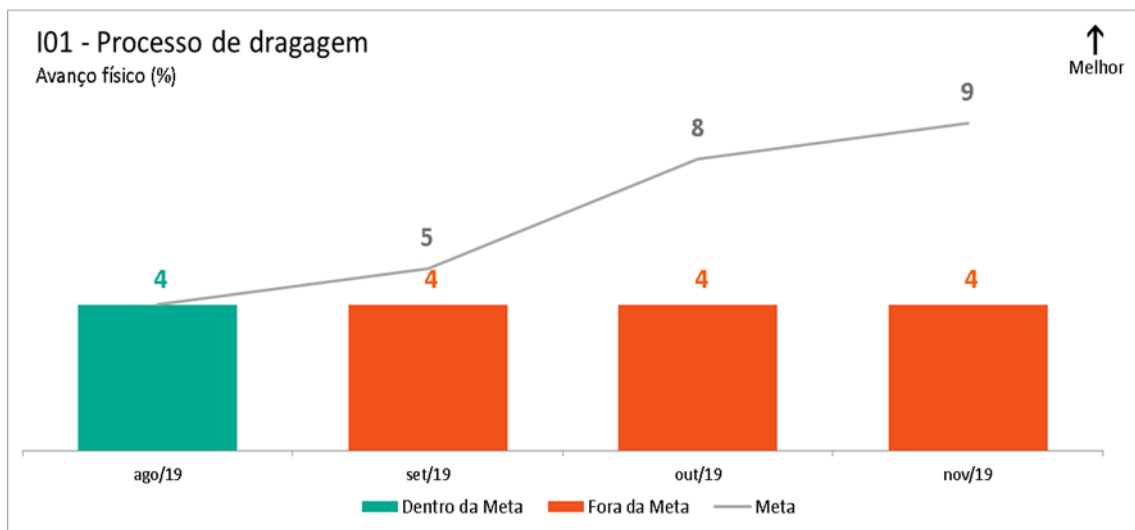


Gráfico 8. (%) Avanço físico do processo de dragagem. Gráfico Acumulado. Fonte: Cronograma.

As justificativas de desvios para o indicador “I01-Processo de dragagem” estão descritas abaixo:

- **Dragagem: Causas:** Mudança no volume a ser dragado e toda engenharia do processo de dragagem. **Contramedidas:** Concluir estudo do volume a ser dragado e definir qual estratégia a ser utilizada para retirada do rejeito.

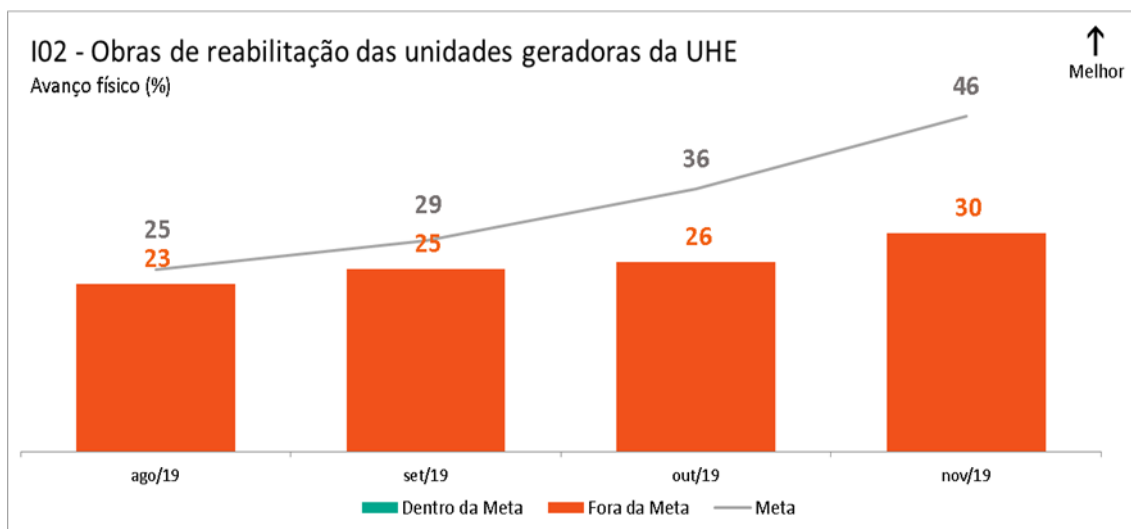


Gráfico 2. (%) Avanço físico das obras de reabilitação das unidades geradoras da UHE. Gráfico Acumulado. Fonte: Cronograma.

As justificativas de desvios para o indicador "I02 – Obras de reabilitação das unidades geradoras da UHE" estão descritas abaixo:

- Reabilitação das Unidades Geradoras: Causas:** Dificuldade em retirar o material heterogêneo depositado dentro das unidades geradoras. Equipamentos de bombeamento, imprecisão sobre o volume a ser limpo e metodologia implantada inicialmente não foram as mais eficientes. **Contramedidas:** Solicitar aditivo contratual da empresa Allonda para que ocorra a execução dos serviços de limpeza das UG's da UHE em dois turnos e locar bombas específicas para a dragagem de rejeito.

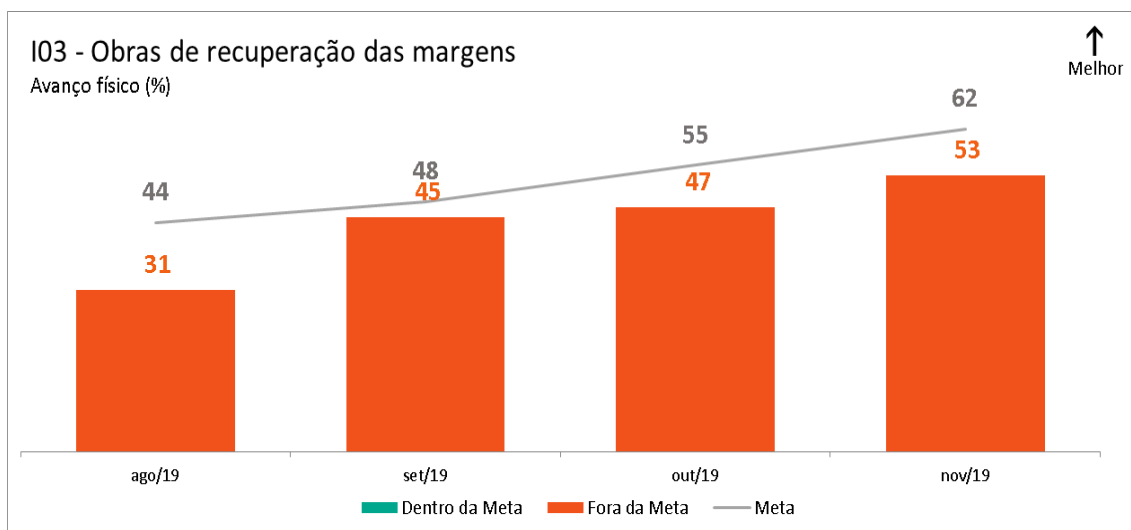


Gráfico 3. (%) Avanço físico das obras de recuperação das margens. Gráfico Acumulado. Fonte: Cronograma.

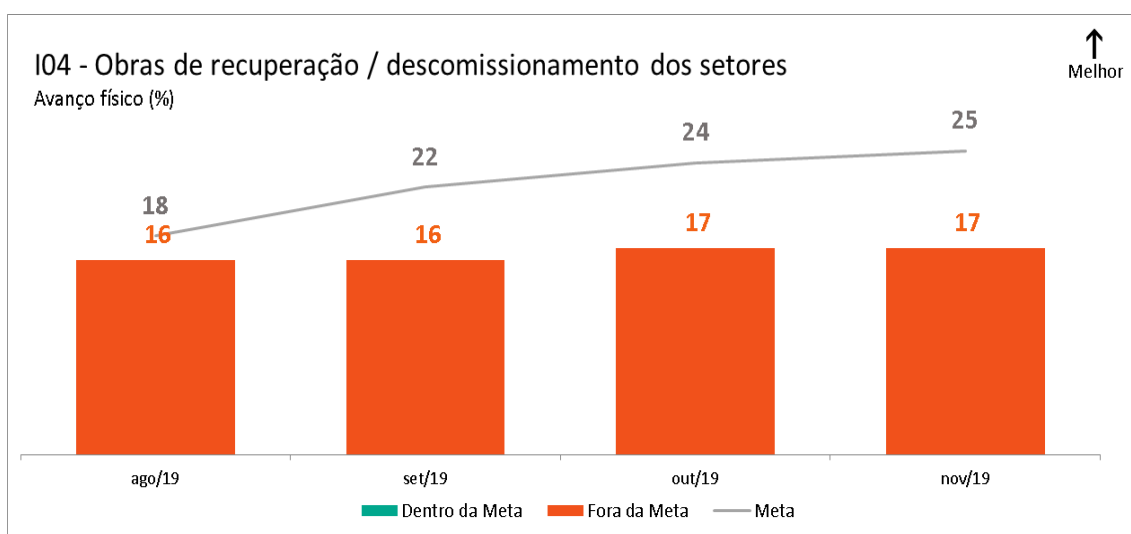


Gráfico 4. (%) Avanço físico das obras de recuperação / descomissionamento dos setores. Gráfico Acumulado. Fonte: Cronograma.

As justificativas de desvios para os indicadores “I03 – Obras de recuperação das margens” e “I04 – Obras de recuperação / descomissionamento dos setores” estão descritas abaixo:

- **Recuperação da Margens / Descomissionamento dos setores: Causas:** Foram definidas novas soluções de engenharia para o descomissionamento dos setores, recuperação das margens e retirada do rejeito depois do Rompimento da Barragem de Brumadinho com publicação da lei Nº 23.291, de 25 de fevereiro de 2019, sendo necessário licenciamento para barragens que tenham as seguintes características: I – altura do maciço, contada do ponto mais baixo da fundação à crista, maior ou igual a 10m (dez metros); II – capacidade total do reservatório maior ou igual a 1.000.000m³ (um milhão de metros cúbicos). **Contramedida:** Licitar empresa para execução dos serviços de infraestrutura em 2020 com início após o plano de chuvas.

Fotos



Foto relacionada ao: Enrocamento e limpeza a montante no Córrego dos Borges - novembro/2019.



Foto relacionada à: Cortina atirantada no ponto 115 – novembro/2019.



Foto relacionada à: Protensão de tirantes no barramento A – novembro/2019.



Foto relacionada ao: Retaludamento da crista do talude e abertura de drenagem no Setor 8 - novembro/2019.



Foto relacionada às: Manutenções de acessos no Setor 11 – novembro/2019.



Foto relacionada à: Aplicação de manta geotêxtil na bacia 2A – novembro/2019.



Foto relacionada à: Aplicação de manta geotêxtil na bacia 2A - novembro/2019.



Foto relacionada à: Execução de muro gabião na Bacia 2 - novembro/2019.



Foto relacionada à: Execução de muro gabião na bacia 2 – novembro/2019.



Foto relacionada ao: Enrocamento a jusante no barramento C – novembro/2019.



Foto relacionada à: Drenagem da unidade geradora – UG3- novembro/2019.




Foto relacionada à: Implantação da segunda linha para limpeza simultânea das unidades geradoras – novembro/2019.



Foto relacionada à: Limpeza caixa espiral da unidade geradora – UG3 – novembro/2019.



Foto relacionada à: Limpeza do conduto forçado da unidade geradora – UG3 – novembro/2019.



Foto relacionada à: Armação da ponte em Rio Doce/MG - novembro/2019.



Foto relacionada à: Montagem de forma e escoramento da ponte em Rio Doce/MG - novembro/2019.

PG010 Programa de recuperação das demais comunidades e infraestruturas impactadas entre Fundão e Candonga

Eixo Reconstrução e Infraestrutura

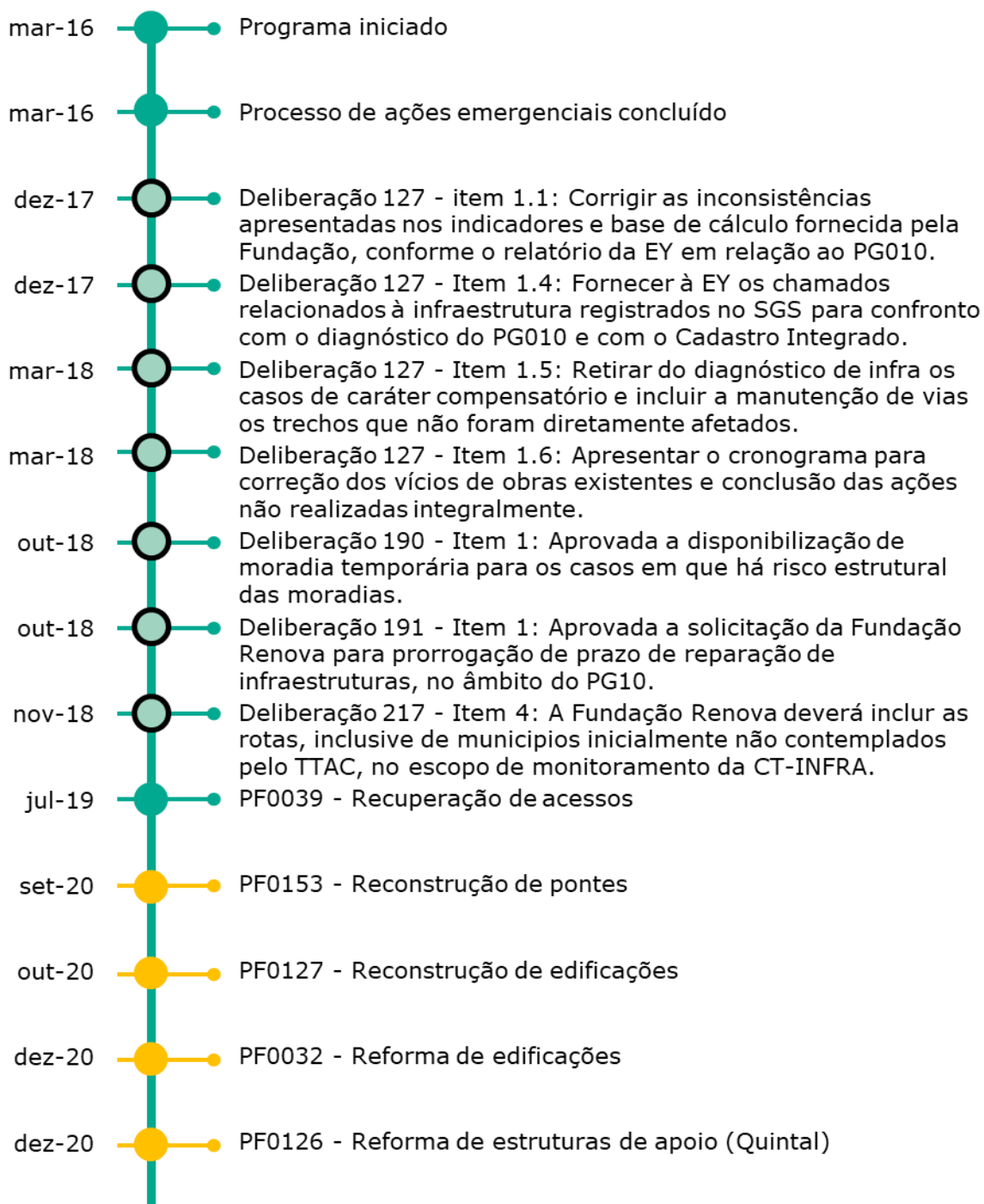
Objetivo

Executar as atividades de recuperação e reconstrução das infraestruturas danificadas pelo evento tais como: reestabelecimentos de acessos, limpeza e retirada de resíduos nas estruturas impactadas, entulho e detritos decorrentes do evento de rompimento da barragem de Fundão, demolição de estruturas comprometidas remanescentes e consequente limpeza, reconstrução de pontes, reconstrução ou reforma de cercas, currais e paiol, drenagem, reconstrução ou reforma de igrejas e outros templos religiosos, reconstrução ou reforma de campos de futebol e espaços de prática esportiva de acesso público, reconstrução ou reforma de centros comunitários, praças e locais públicos de lazer, reconstrução ou reforma de poços artesianos e pinguelas, recuperação ou reforma das vias de acessos impactadas pelo evento, contenções de taludes e encostas para acessos, reconstrução ou reforma das unidades habitacionais impactadas, reconstrução e recuperação das estruturas de educação e saúde impactadas.



Cláusula do TTAC: 82 a 88 - Em andamento.

Deliberações CIF que impactam escopo e prazo: 127, 191 – Concluídas internamente; 190, 207, 217 – Em andamento.

Marcos do Programa



- dez-20 ● PF0128 - Reconstrução de bens públicos (Parque de Exposição)
- mar-21 ● PF0038 - Reconstrução de estruturas de apoio
- mai-21 ● PF0033 - Reforma de bens públicos
- jun-21 ● PF0182 - Restauro
- jan-22 ● PF0152 - Reforma e reconstrução de campo de futebol
- fev-22 ● Deliberação 23 - Item 2: Encaminhar mensalmente à CT INFRA os termos de aceitação dos proprietários ou do poder público para as execuções realizadas no período.
- fev-22 ● Deliberação 24 - Item 2: Encaminhar à CT INFRA as peças técnicas (projetos e plantas) que fundamentaram as reformas e reconstruções realizadas no período.
- fev-22 ● Deliberação 190 - Item 2: Ratificar o acordo firmado em reunião da Mesa de Diálogo para conflitos Urbanos e Rurais do Governo de Minas Gerais.
- fev-22 ● Deliberação 207 - Item 1: Validação dos encaminhamentos negociados nas Assembleias organizadas pela Comissão de Atingidos de Barra Longa para reparação de infraestruturas.
- fev-22 ● Deliberação 207 - Item 2: A Renova deverá se articular com a Comissão de Atingidos de Barra Longa e CT-Infra para estabelecer os procedimentos de reparação das infraestruturas.
- fev-22 ● Deliberação 217 - Item 1: A Fundação Renova deverá estabelecer prazo (programação) para a utilização intensificada das vias dos municípios impactados.
- fev-22 ● Deliberação 217 - Item 2: A Fundação Renova deverá estabelecer periodicidade trimestral para manutenção das vias mapeadas e efetivamente utilizadas.
- fev-22 ● Deliberação 217 - Item 3: A Fundação Renova deverá comunicar imediatamente à CT-INFRA de toda e qualquer atualização de seu Rotograma.
- fev-22 ● Cláusula 82: A Fundação deverá providenciar a recuperação ou reconstrução das infraestruturas danificadas pelo evento, observada a situação anterior.

- fev-22  Cláusula 88: O PG10 deverá ser iniciado em até 15 dias da assinatura do acordo e deverá ser concluído em até 30 (trinta) meses, a contar da assinatura deste acordo.
- fev-22  Programa finalizado

-  Concluído
-  Em Andamento
-  Planejado
-  Reprogramado
-  Concluído Internamente
-  Marcos com bordas identificam Cláusulas e Deliberações

Entregas e fatos relevantes do mês

- Manutenção de 02 edificações em Mariana (Fonte: P10-BDD-012-01-Banco de Dados Território 1-20191129.xlsx);
- Instalação de 07 porteiros em Mariana e Barra Longa (Fonte: P10-BDD-012-01-Banco de Dados Território 1-20191129.xlsx);
- Realização de manutenção de acessos não pavimentados nos seguintes trechos: Bom Sucesso x Felipe dos Santos x Trevo BR 262, Mariana x Bento Velho, Ponte Nova x Bom Sucesso x Barra Longa, acesso alternativo em Camargos, Camargos x Mina del Rey, Bento Velho x Camargos e acesso em Barretos (Fonte: P10-BDD-012-01-Banco de Dados Território 1-20191129.xlsx);
- Execução de sinalização horizontal em vias em Acaiaca e Barra Longa (Fonte: P10-BDD-012-01-Banco de Dados Território 1-20191129.xlsx);
- Execução de 01 reparo em rede elétrica em Mariana (Fonte: P10-BDD-012-01-Banco de Dados Território 1-20191129.xlsx);

Próximas entregas

- Concluir a manutenção de 02 edificações em Mariana e Barra Longa. Esta entrega refere-se ao Marco "PF8101 - Manutenção de Edificações";
- Concluir a manutenção da Praça Manoel Lino Mol em Barra Longa. Esta entrega refere-se ao Marco "PF0033 - Reforma de Bens Públicos";

- Concluir a reconstrução de 02 estruturas de apoio em Mariana e Barra Longa. Esta entrega refere-se ao Marco “PF0038 - Reconstrução de Estruturas de Apoio”;
- Concluir a manutenção de 05 acessos (Alça Viária Monsenhor Horta, Monsenhor Horta x Trevo de Paracatu, Acesso Tributário 11, Trecho Acaiaca x Barra Longa (Tapa Buraco) e Trecho Dominiguitis x Chopotó). Esta entrega refere-se ao Marco “PF8100 - Manutenção de Acessos”.

Desafios

- Definir critérios para atendimento aos casos de trincas nas construções por conta de impactos diretos e indiretos;
- Aprovar a nova revisão da Definição do Programa PG010 junto à Câmara Técnica;
- Definir local de reconstrução do campo de futebol de Pedras;
- Realizar a assinatura do contrato dos serviços de reforma para as moradias com impacto incontroverso em Barra Longa;
- Realizar a assinatura do contrato do serviço de reconstrução do Parque Exposições de Barra Longa;
- Contratar serviços de reconstrução de estruturas de apoio complexas.

Indicadores/Grandes Números

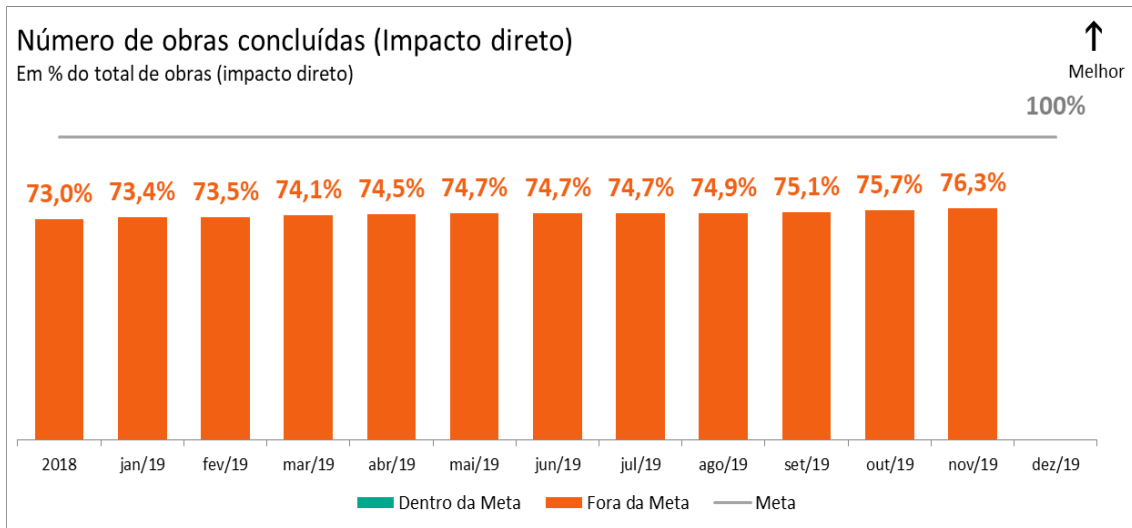


Gráfico 1. Número de obras concluídas (Impacto direto) (novembro/2019). Gráfico Acumulado. Fonte: P10-BDD-012-01-Banco de Dados Território 1-20191129.xlsx

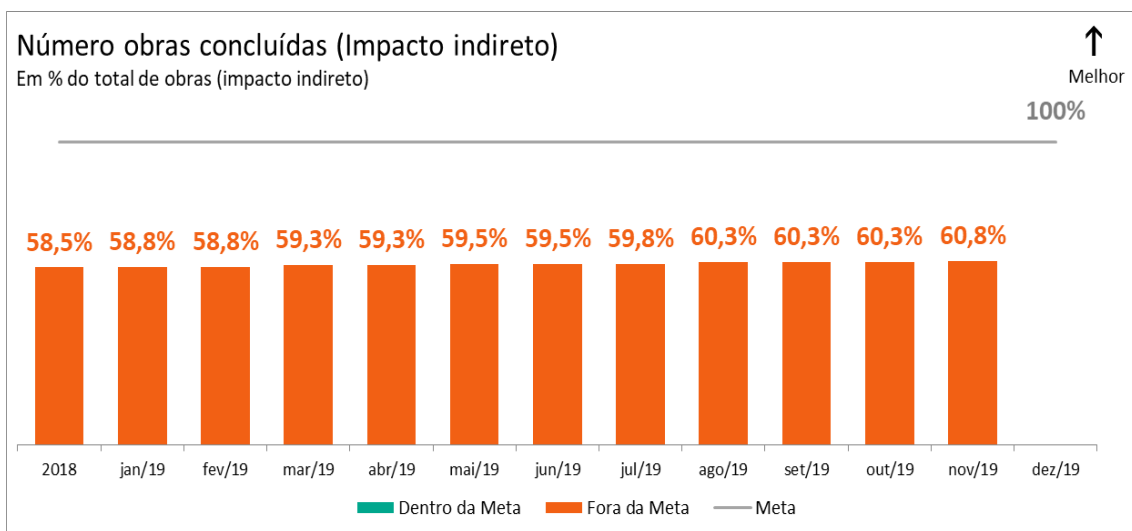


Gráfico 2. Número de obras concluídas (Impacto indireto) (novembro/2019). Gráfico Acumulado. Fonte: P10-BDD-012-01-Banco de Dados Território 1-20191129.xlsx

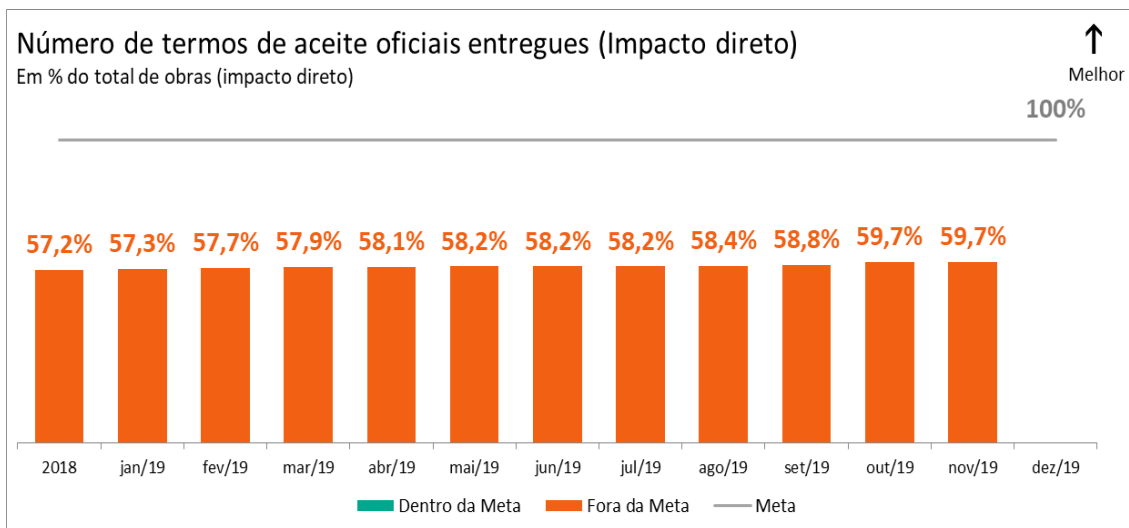


Gráfico 3. Número de termos de aceite entregues (Impacto direto) (novembro/2019). Gráfico Acumulado. Fonte: P10-BDD-012-01-Banco de Dados Territorio 1-20191129.xlsx

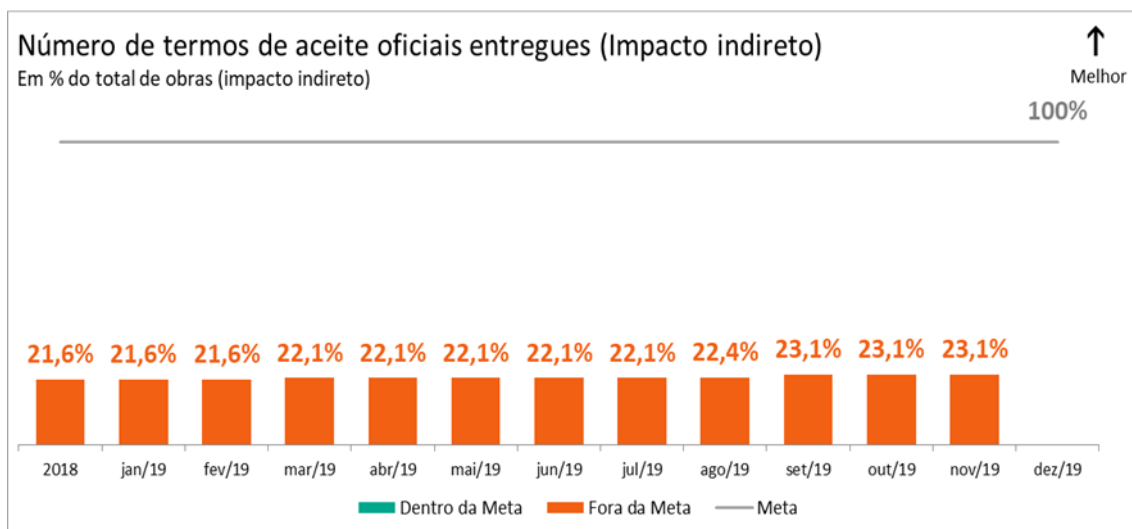


Gráfico 4. Número de termos de aceite entregues (Impacto indireto) (novembro/2019). Gráfico Acumulado. Fonte: P10-BDD-012-01-Banco de Dados Territorio 1-20191129.xlsx

De acordo com a cláusula 88 do TTAC, o programa deveria ser concluído em setembro de 2018 (30 meses a partir da assinatura do acordo). No entanto, a contínua demanda por reparações inviabilizou a conclusão do escopo no prazo. Será apresentada, na CT-INFRA a nova proposta de prazo para a conclusão das atividades.

Fotos



Foto relacionada à: Manutenção de edificações em Mariana - novembro/2019.



Foto relacionada à: Manutenção de edificações em Mariana - novembro/2019.



Foto relacionada à: Manutenção de acessos não pavimentados (Trecho Mariana x Bento Velho) – novembro/2019.



Foto relacionada à: Manutenção de acessos não pavimentados (Trecho Camargos x Mina del Rey) - novembro/2019.



Foto relacionada à: Execução de sinalização horizontal (Barra Longa) - novembro/2019.



Foto relacionada à: Execução de sinalização horizontal (Acaiaca) - novembro/2019.



Foto relacionada à: Reconstrução de estruturas de apoio em Barra Longa - novembro/2019.



Foto relacionada à: Reconstrução de estruturas de apoio em Barra Longa - novembro/2019.

PG011 Recuperação das Escolas e Reintegração da Comunidade Escolar

Eixo Pessoas e Comunidades

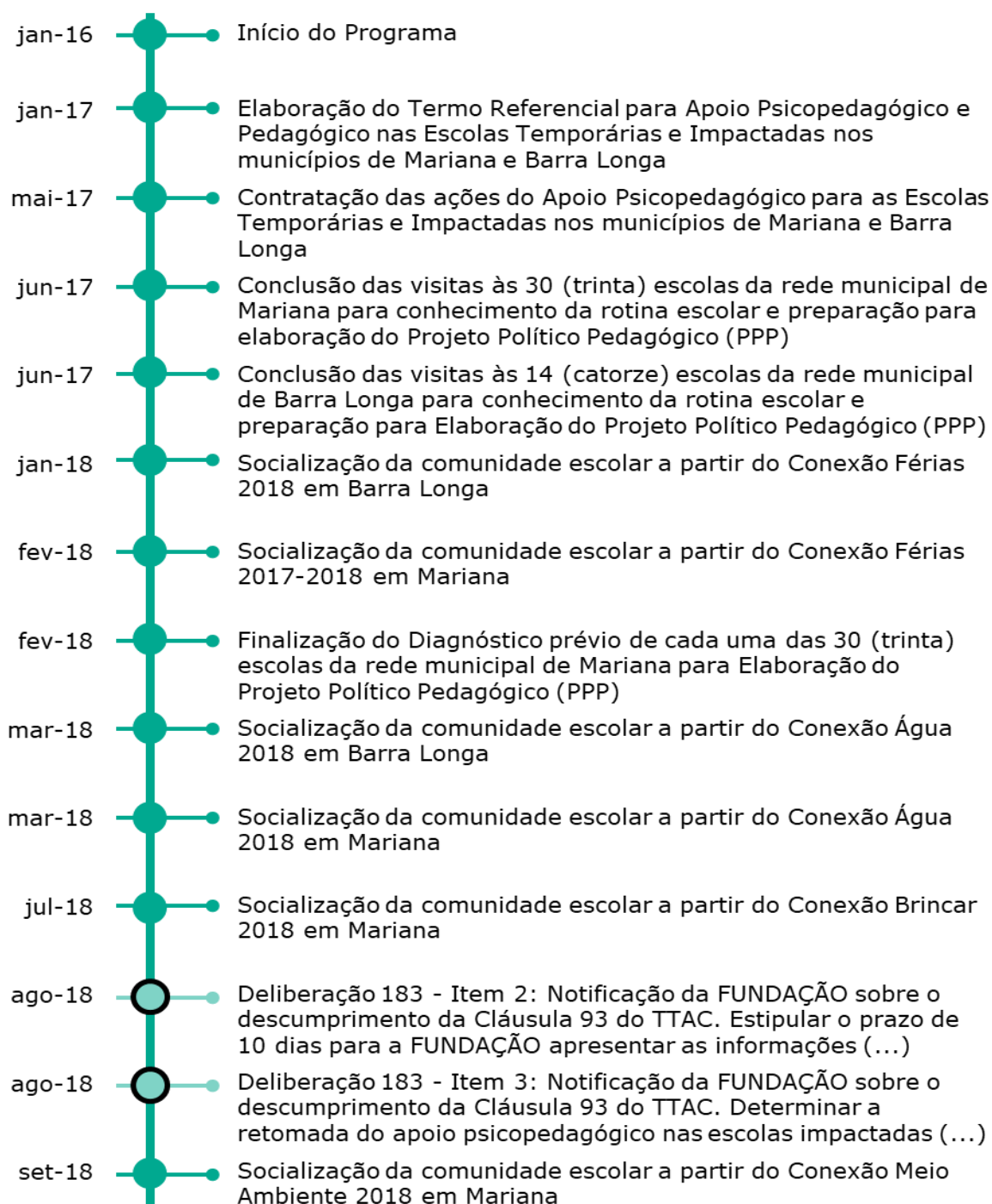
Objetivo

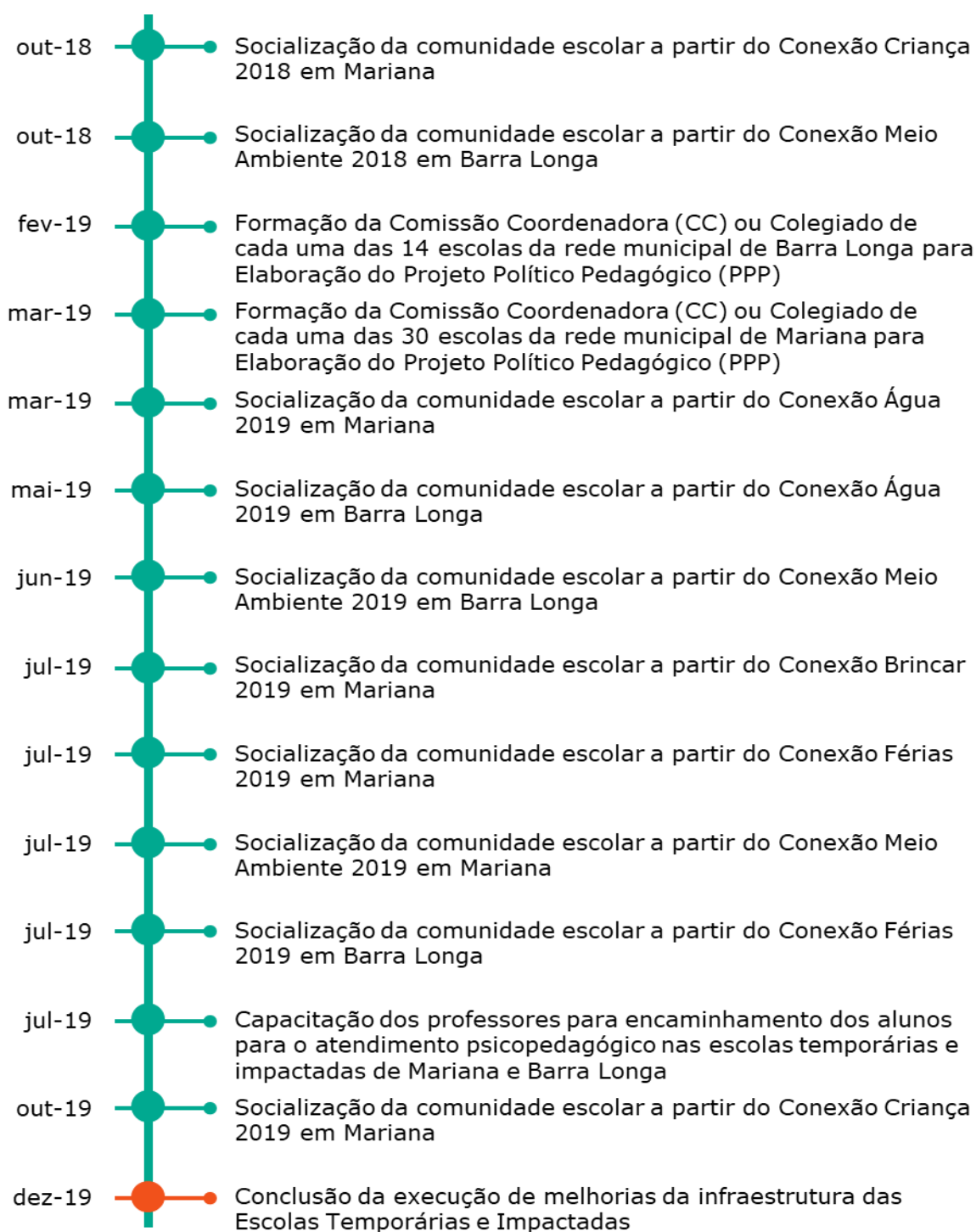
Proporcionar a reintegração de alunos e profissionais às rotinas escolares, observada a situação anterior ao rompimento da barragem de Fundão e fornecer acompanhamento pedagógico, psicopedagógico e de psicologia educacional para alunos e profissionais das escolas impactadas de acordo com as determinações do TTAC e apoio pedagógico as escolas estaduais e municipais de Mariana e Barra Longa de acordo com as determinações do TTAC.

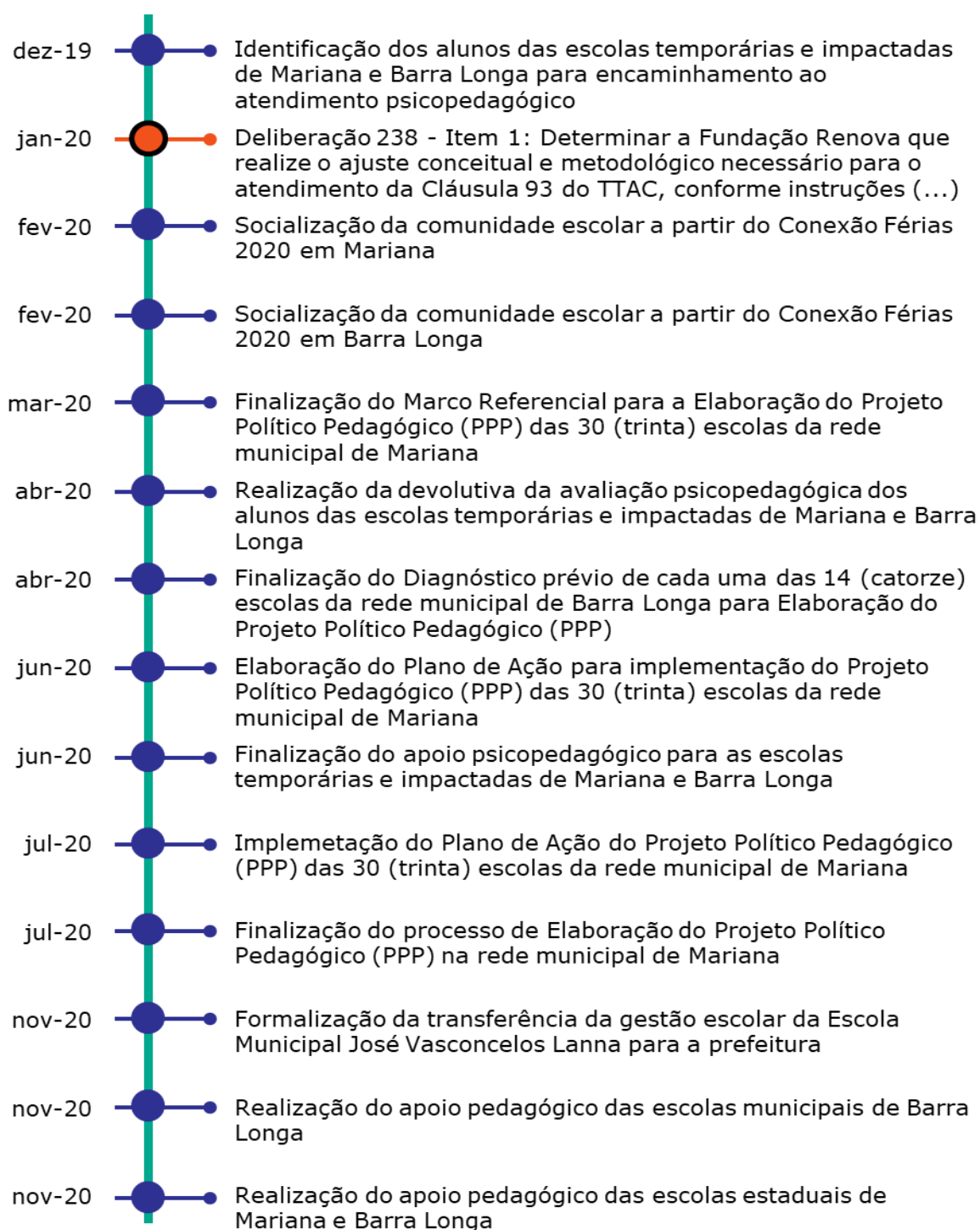
Cláusulas do TTAC: 89, 91, 92 e 93 – Em andamento.

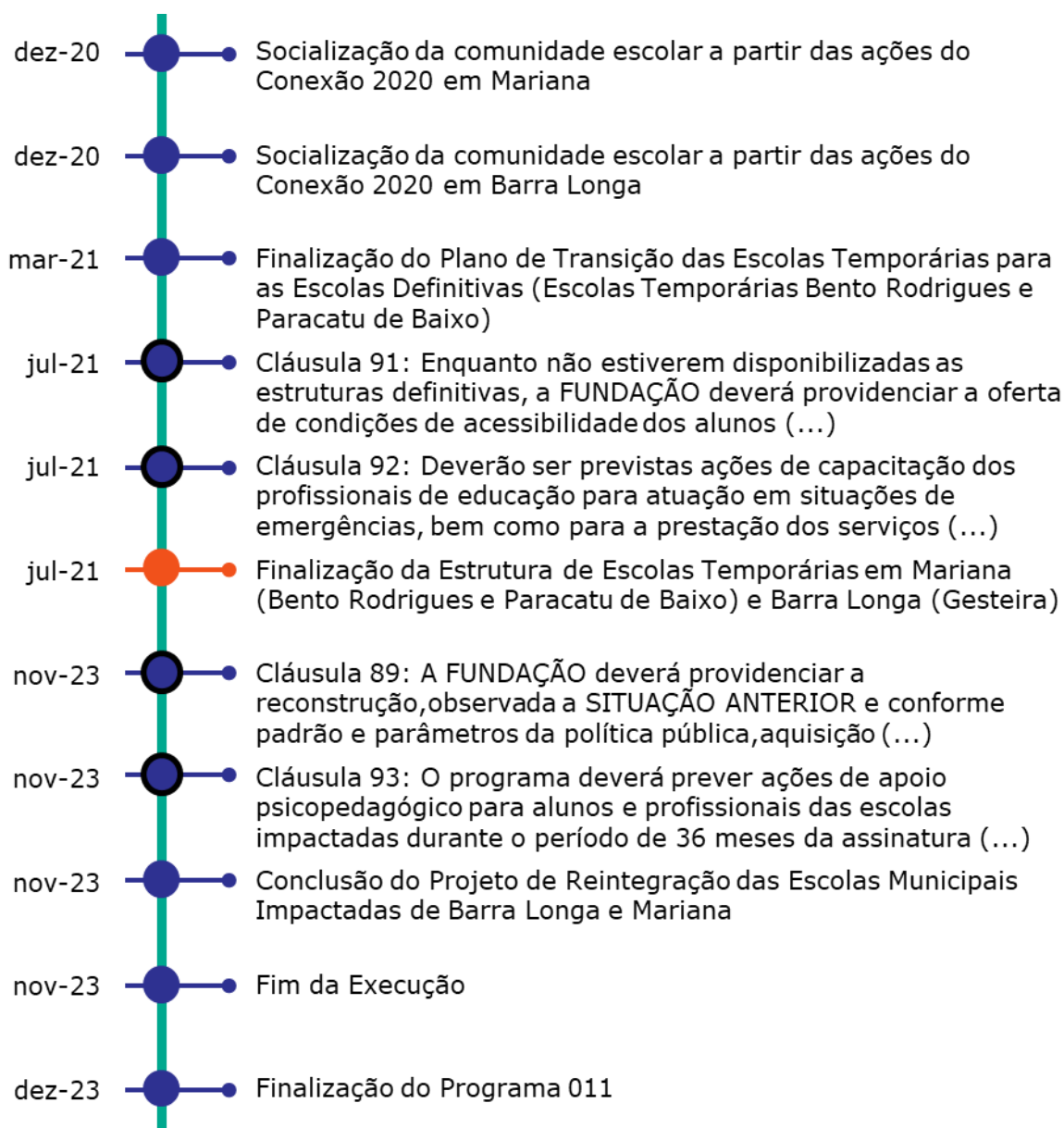
Deliberações que impactam escopo e prazo: 183 – Itens 2 e 3 – Concluída internamente; 238 – Item 1 – Em andamento.

Marcos do Programa









- Concluído
- Em Andamento
- Planejado
- Reprogramado
- Concluído Internamente
- Marcos com bordas identificam Cláusulas e Deliberações

Entregas e fatos relevantes

Apoio Psicopedagógico

- O ajuste conceitual e metodológico do atendimento psicopedagógico previsto para o mês de novembro/2019 não foi concluído. **Causa:** Falta de alinhamento com a Câmara Técnica de Educação, Cultura e Lazer (CT-ECLET) em relação ao entendimento de como deve ser conduzido o Apoio Psicopedagógico. **Contramedida:** Aprovar o novo escopo do Apoio Psicopedagógico nas oficinas de Revisão dos Programas em janeiro/2020.

Atendimento as Escolas Temporárias de Mariana

- A obtenção da assinatura do Termo de Entrega da Conclusão de melhorias da infraestrutura da Escola Temporária de Bento Rodrigues previsto para o mês de novembro/2019 não foi concluída. **Causa:** A escola fez uma nova solicitação de adequação da estrutura. **Contramedida:** Criar fluxo de aprovação das entregas de melhorias de infraestrutura para as Escolas Temporárias até janeiro/2020.

Próximas entregas

Atendimento as Escolas Temporárias de Mariana

- Finalizar as adequações estruturais da Escola Temporária de Bento Rodrigues. As adequações têm como objetivo proporcionar aos alunos uma estrutura escolar segura e que favoreça o processo de aprendizagem. Esta entrega refere-se ao Marco "Conclusão da execução de melhorias da infraestrutura da Escola Temporária de Bento Rodrigues".

Apoio Psicopedagógico

- Finalizar o ajuste conceitual e metodológico do Apoio Psicopedagógico. Esse ajuste visa realizar ações que promovam a saúde mental da comunidade escolar aproveitando toda a estrutura de apoio social existente nos municípios. Esta entrega refere-se ao Marco "Deliberação 238: Item 1 - Determinar a Fundação Renova que realize o ajuste conceitual e metodológico necessário para o atendimento da Cláusula 93 do TTAC, conforme instruções da Nota Técnica nº 15/2018 da CT-ECLET e demais documentos anexos".

Desafios

- Reorientar e aprovar novo plano de trabalho do Projeto de Apoio Psicopedagógico de Mariana e Barra Longa que leve em consideração aspectos mais eficazes para o atendimento adequado das instituições escolares.

Indicadores/Grandes Números

Os indicadores do programa estão em revisão.

PG012 Programa de Memória Histórica, Cultural e Artística

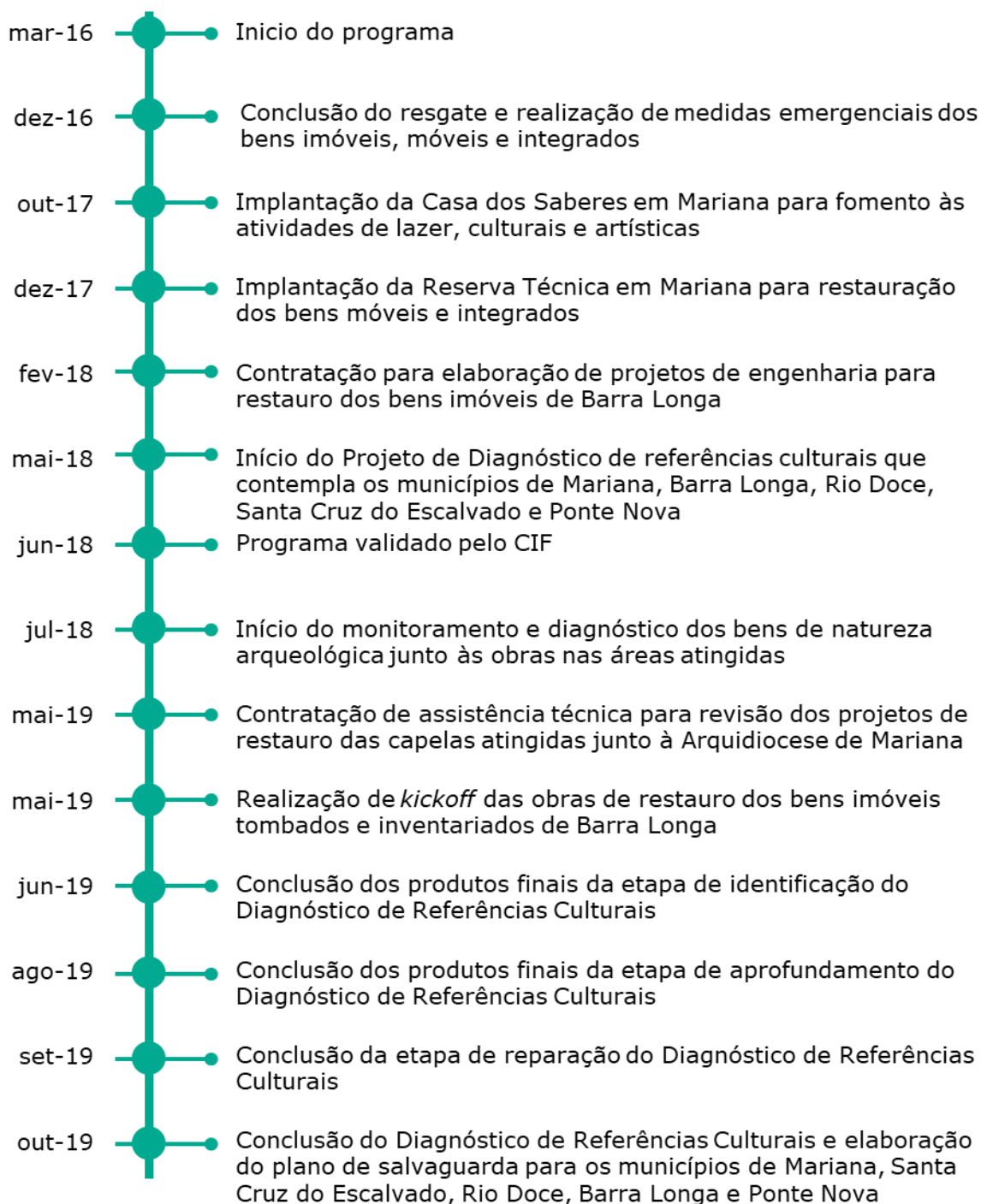
Eixo Pessoas e Comunidades

Objetivo

O objetivo geral é implantar medidas socioeducativas para preservação, manutenção e fortalecimento do patrimônio cultural, histórico e artístico na região impactada, e em parceria com as comunidades e Poder Público, conforme determinações das Cláusulas 95 a 100 do TTAC.

Cláusulas do TTAC: 95 e 99 - Planejadas.

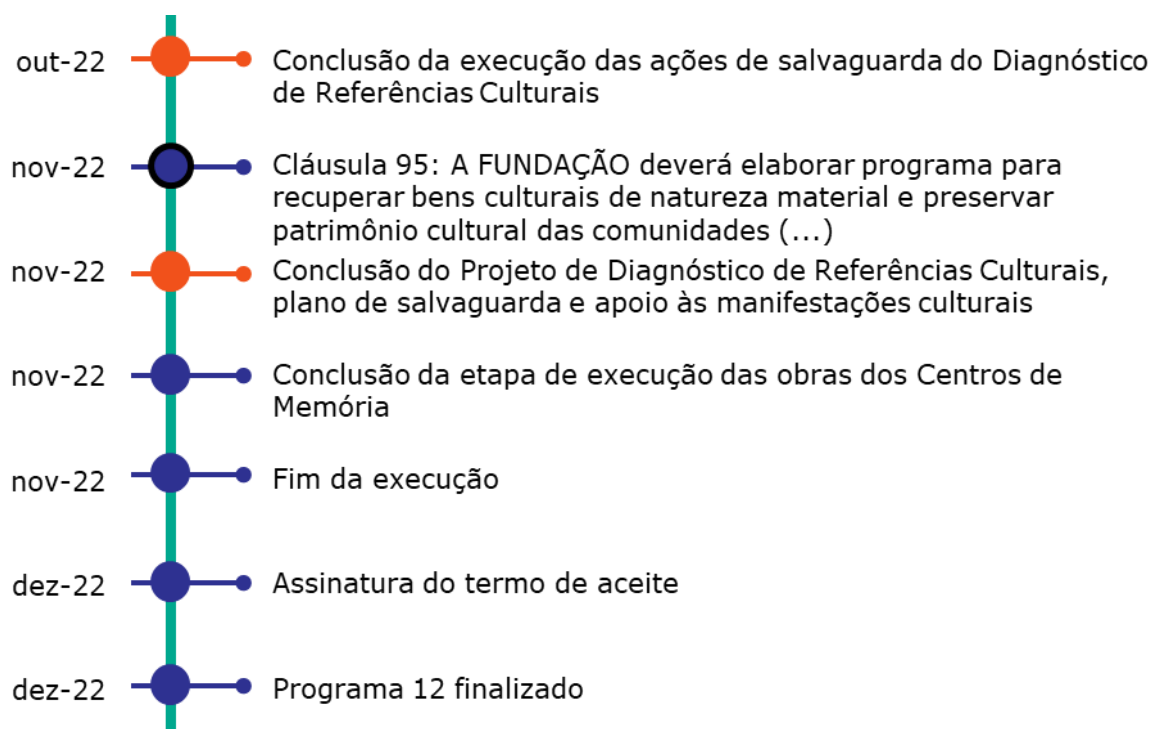
Marcos do Programa











- Concluído
 ● Em Andamento
 ● Planejado
 ● Reprogramado
- Concluído Internamente
 ○ Marcos com bordas identificam Cláusulas e Deliberações

Entregas e fatos relevantes do mês

Projeto de Diagnóstico de Referências Culturais e Plano de salvaguarda

- Em 02/11/19, conclusão do apoio com estrutura de suporte à realização de missa dos finados na Capela de Nossa Senhora das Mercês em Gesteira. (Fonte: P12-RLA-001-00_RELATORIO POS EVENTO_OS MR 48_191130.pdf);
- Em 05/11/19, conclusão do apoio com estrutura de suporte à realização de missa na Capela de Nossa Senhora da Conceição em Gesteira. (Fonte: P12-RLA-001-00_RELATORIO POS EVENTO_OS MR 47_191130.pdf).

Processo de Fomento às atividades esportivas, de lazer, culturais e artísticas:

- Em 11/11/19, conclusão do cancelamento do apoio à Copa Barra Longa de Futebol junto ao Clube Barralenguense. (Fonte: P12-EML-001-00_Cancelamento parceria_191111.msg).

Próximas entregas

Processo dos bens de natureza material

- Concluir procedimento de restauro em 16 peças na Reserva Técnica de Mariana. Esta entrega refere-se ao Marco “Conclusão dos Projetos de restauro dos bens móveis e integrados na Reserva Técnica de Mariana”.

Desafios

Projeto de Museu Território Centros de Memória

- Possível atraso para o desenvolvimento do projeto Museu Território, pois a destinação final das áreas atingidas deve ser acordada entre comunidade atingida e Poder Público. A Fundação Renova terá papel exclusivo na etapa de execução.

Processo dos bens de natureza material

- Atraso na entrega dos projetos de restauro dos bens imóveis tombados/inventariados de Barra Longa devido ao desempenho abaixo do esperado de uma das duas empresas contratadas. Assim, o escopo foi parcialmente transferido para segunda contratada.

Indicadores/Grandes Números

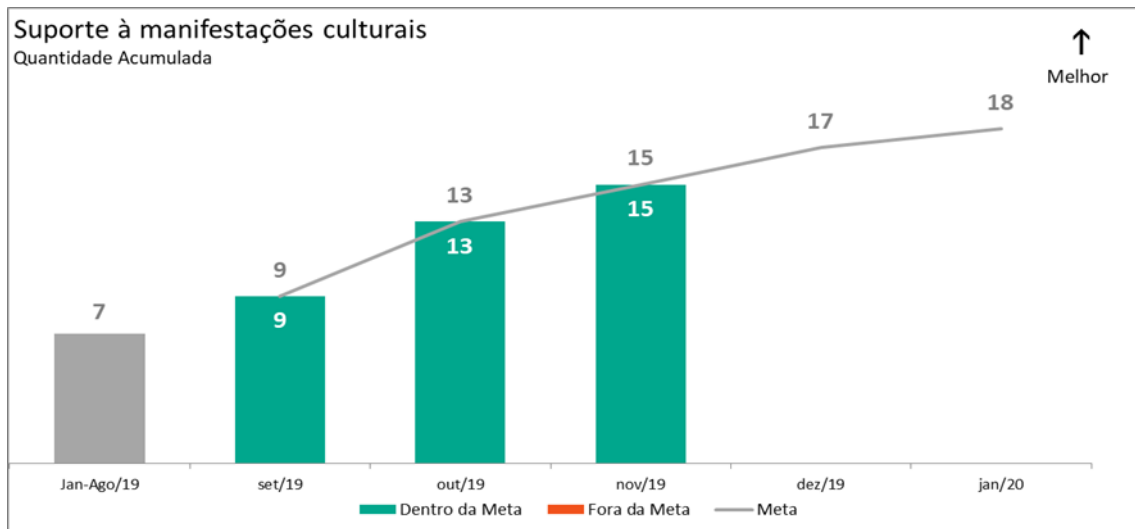


Gráfico 1. Suporte às manifestações culturais. Gráfico acumulado. Fonte: P12-RLA-001-00_RELATÓRIO PÓS-EVENTO_OS MR XX_191130.

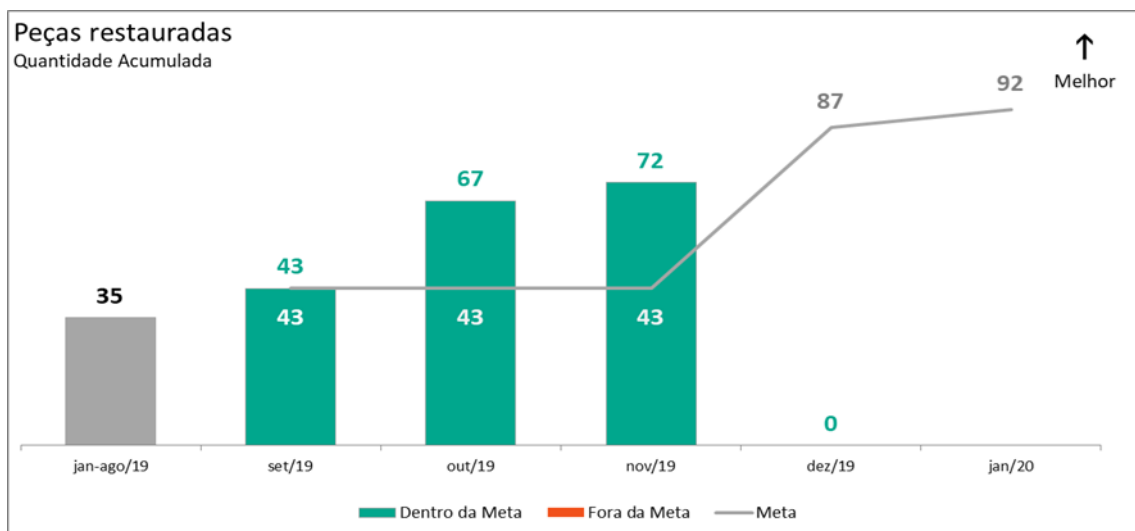


Gráfico 2. Peças restauradas. Gráfico acumulado. Fonte: P12-BDD-001-00_BD_PG12_Lista Geral_191130.

Fotos

Processo dos bens de natureza material



Foto relacionada à: Procedimento de restauro na Reserva Técnica de Mariana
-Imagem do Santo Antônio - novembro/2019.



Foto relacionada à: Procedimento de restauro na Reserva Técnica de Mariana
-Imagem do Santo Antônio - novembro/2019.



Foto relacionada à: Missa na área externa da Capela de Nossa Senhora da Conceição –Capela Nossa Senhora da Conceição - novembro/2019.



Foto relacionada à: Missa finados Bento Rodrigues –Capela de Nossa Senhora das Mercês - novembro/2019.

PG013 Programa de Turismo, Cultura, Esporte e Lazer

Eixo Pessoas e Comunidades

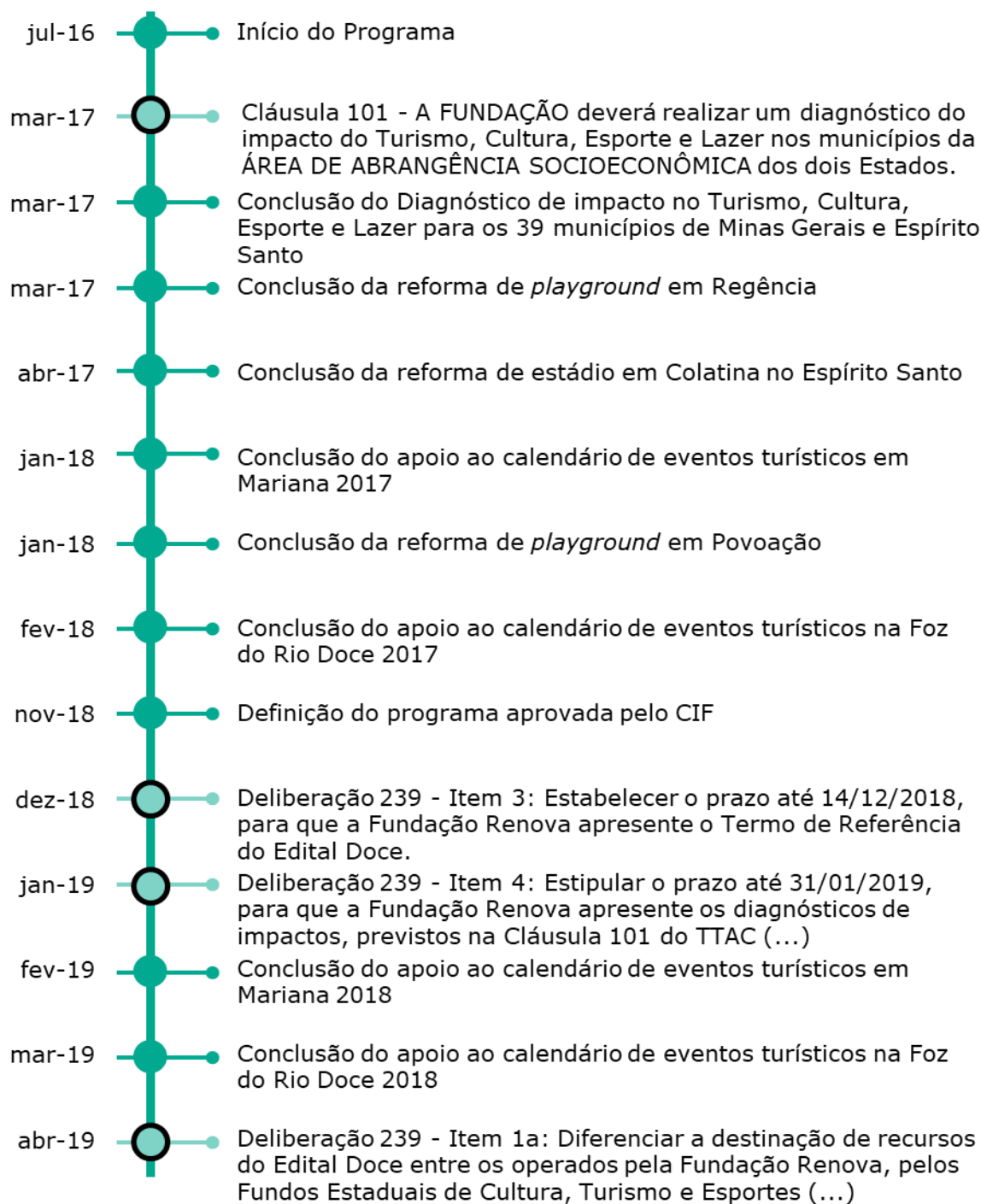
Objetivo

O objetivo geral desse programa é, a partir de um diagnóstico de impacto do rompimento na área de abrangência socioeconômica, fomentar ações conjuntas para o fortalecimento das políticas públicas de gestão da cultura, turismo, lazer e esporte, através de um apoio técnico e material das estruturas necessárias para um melhor desenvolvimento dessas atividades nas regiões impactadas, de acordo com o grau de severidade sofrido por cada localidade, conforme determinação das Cláusulas 101 a 105 do TTAC.

Cláusulas do TTAC: 101 – Concluída internamente; 103 e 104 – Itens a, b, c, d, e - Em andamento.

Deliberações que impactam escopo e prazo: 239 – Itens 1a, 1b, 3, 4 e 5; 287 – Item 3 – Concluídas internamente; 321 – Item 3 – Em andamento.

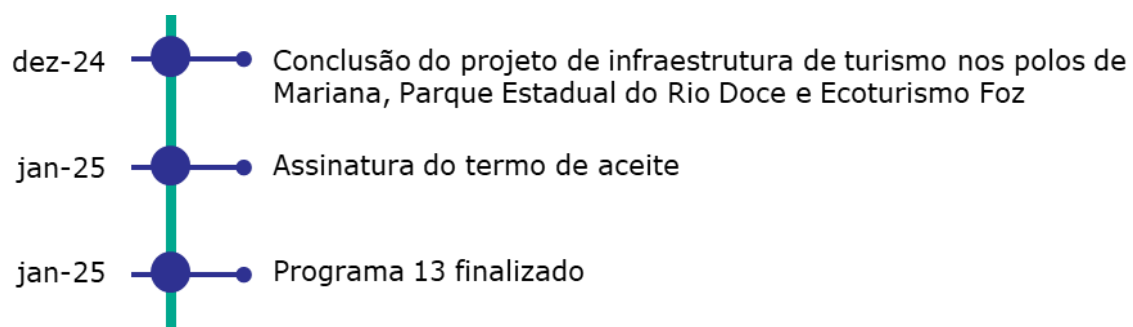
Marcos do Programa







- fev-22 ● Conclusão da capacitação de gestores de programas municipais de cultura, esporte e lazer
- mai-22 ● Conclusão do apoio aos projetos aprovados pelo Edital Doce Espírito Santo
- mai-22 ● Conclusão do projeto de apoio ao Programa Estrada Real
- jun-22 ● Cláusula 104 - Item e: Reparação dos trechos da Estrada Real impactados pelo EVENTO.
- nov-22 ● Conclusão do repasse de subsídio de rota aos turistas
- nov-22 ● Conclusão do projeto de valorização das referências socioculturais
- dez-22 ● Cláusula 104 - Item a: Fortalecimento de instituições locais afins à atividade de turismo
- dez-22 ● Conclusão do projeto de promoção do destino turístico
- mai-23 ● Conclusão do apoio a estruturação e formalização de instituições
- nov-23 ● Conclusão do plano de modernização de bibliotecas públicas
- dez-23 ● Cláusula 104 - Item c: Apoio técnico para implementação do plano de turismo, incluindo publicidade.
- dez-23 ● Cláusula 104 - Item d: Apresentação de proposta, elaborada em conjunto com as comunidades impactadas, para o enfrentamento das perdas do ambiente necessário (...)
- dez-23 ● Conclusão do projeto de desenvolvimento do empreendedorismo turístico
- dez-24 ● Cláusula 103: À luz do diagnóstico, poderão ser desenvolvidas as seguintes ações relacionadas à cultura, ao turismo, ao esporte e ao lazer nas áreas identificadas no diagnóstico (...)



- Concluído
- Em Andamento
- Planejado
- Reprogramado
- Concluído Internamente
- Marcos com bordas identificam Cláusulas e Deliberações

Entregas e fatos relevantes do mês

Programa de Turismo, Cultura, Esporte e Lazer

- Em 26/11/19, conclusão da revisão de escopo do Programa de Promoção da Qualidade de Vida e do Turismo (PG013) e envio para a Câmara Técnica de Educação, Cultura, Lazer, Esporte e Turismo (CT-ECLET). (Fonte: P13-EML-001-00_Definicao_escopo_191126.msg);
- Em 29/11/19, conclusão da elaboração do Plano de ações integradas para desenvolvimento de turismo na Foz do Rio Doce e envio para a CT-ECLET. (Fonte: P13-EML-001-00_Plano_acoes_integradas_191129.msg).

Edital Doce – Espírito Santo

- Em 25/11/19, conclusão da validação da minuta do Edital Doce para o estado do Espírito Santo junto ao grupo de trabalho da CT-ECLET. (Fonte: P13-EML-001-00_Edital_Doce_ES_VALIDAÇÃO_MINUTA_193025.msg).

Próximas entregas

- Não há entrega prevista para o próximo mês.

Desafios

Programa de Turismo, Cultura, Esporte e Lazer

- Concluir o processo de validação, junto aos agentes envolvidos, da revisão da estratégia de execução do programa dentro do prazo previsto.

Indicadores/Grandes Números

Os indicadores do programa estão em revisão.

PG014 Programa de Apoio à Saúde Física e Mental da População Impactada

Eixo Pessoas e Comunidades

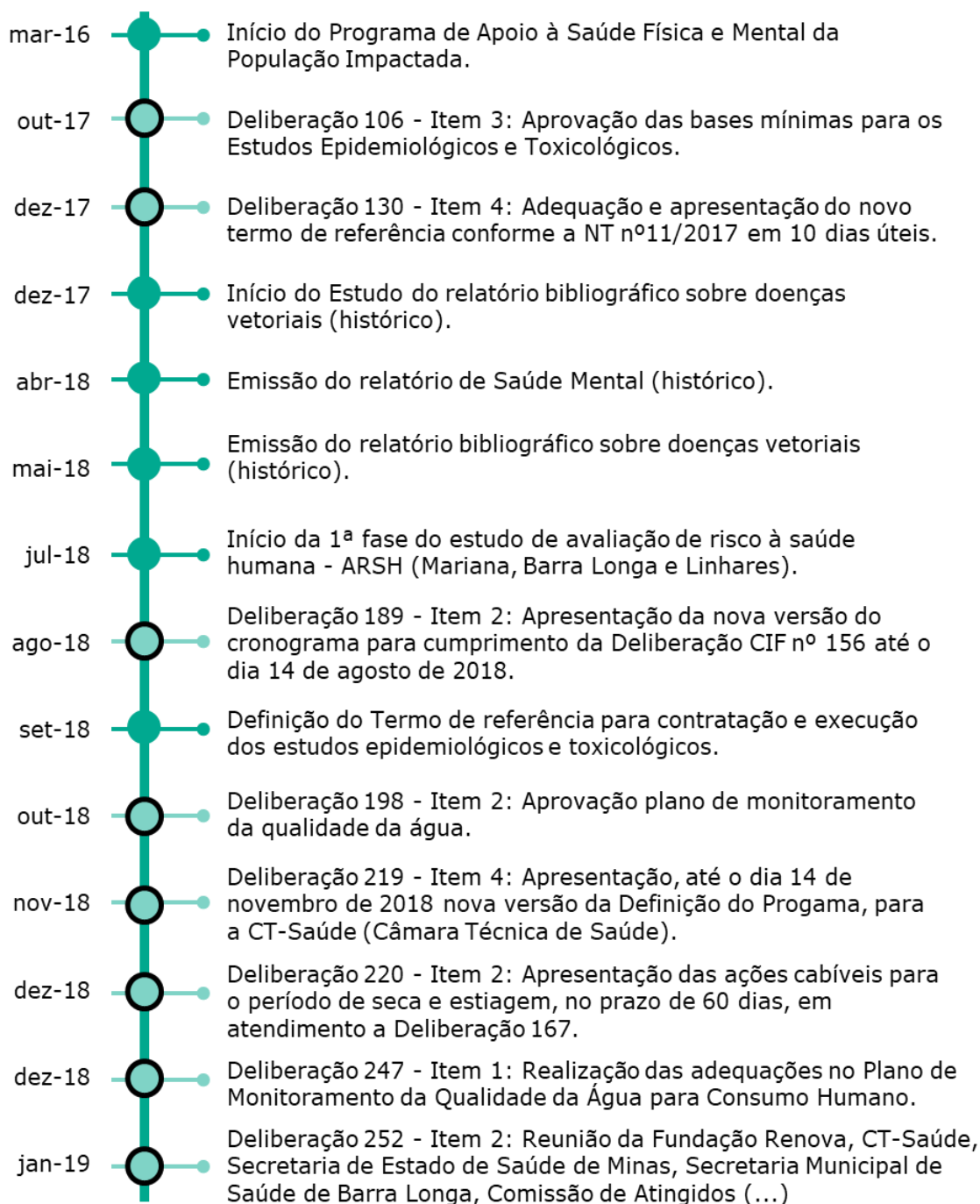
Objetivo

Identificar alterações no perfil de saúde da população atingida, em decorrência do rompimento. Com base em evidências de correlação, desenvolver atividades de apoio à saúde física e mental dos impactados.

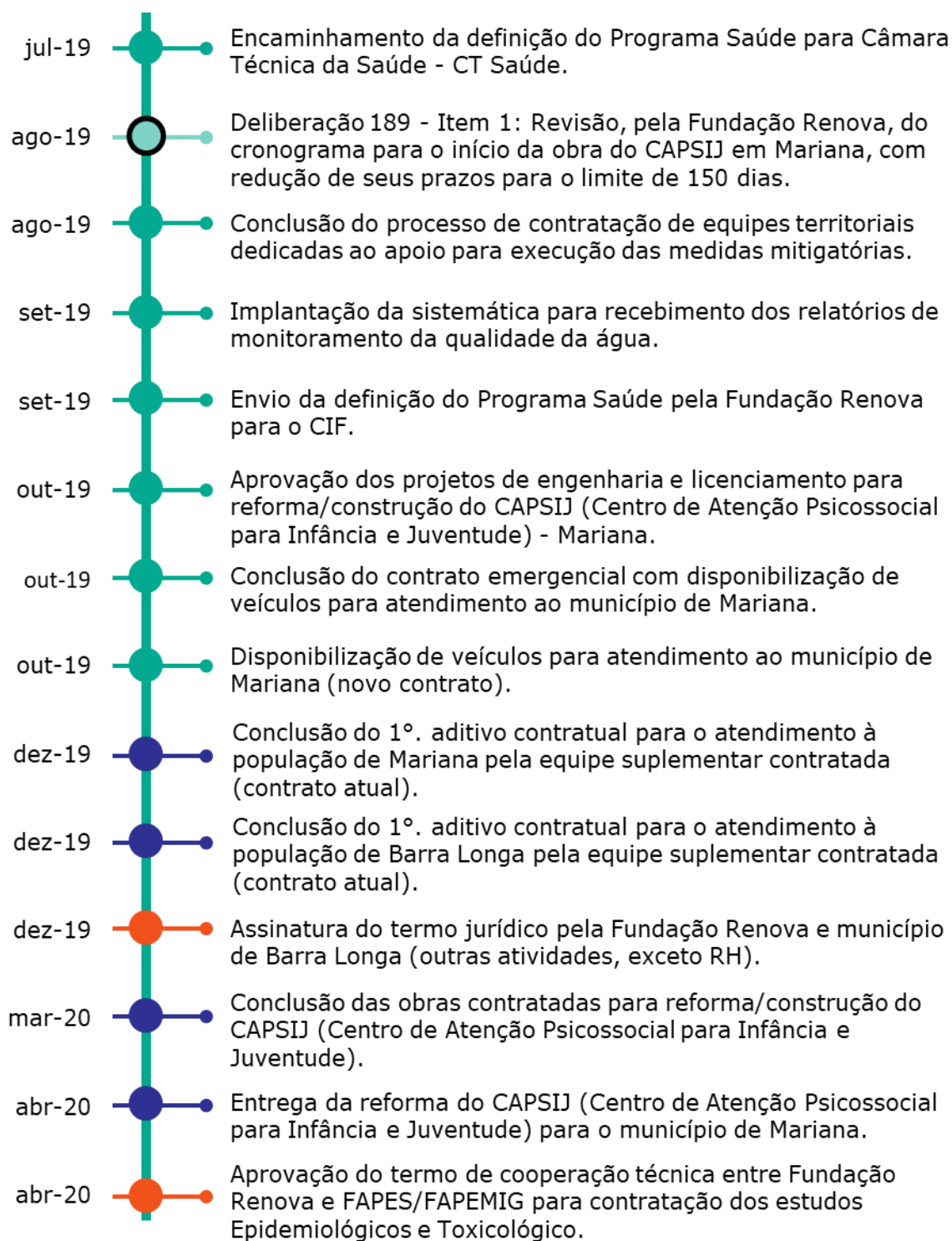
Cláusulas do TTAC: 106, 107, 109, 111 e 112 - §único - Em andamento.

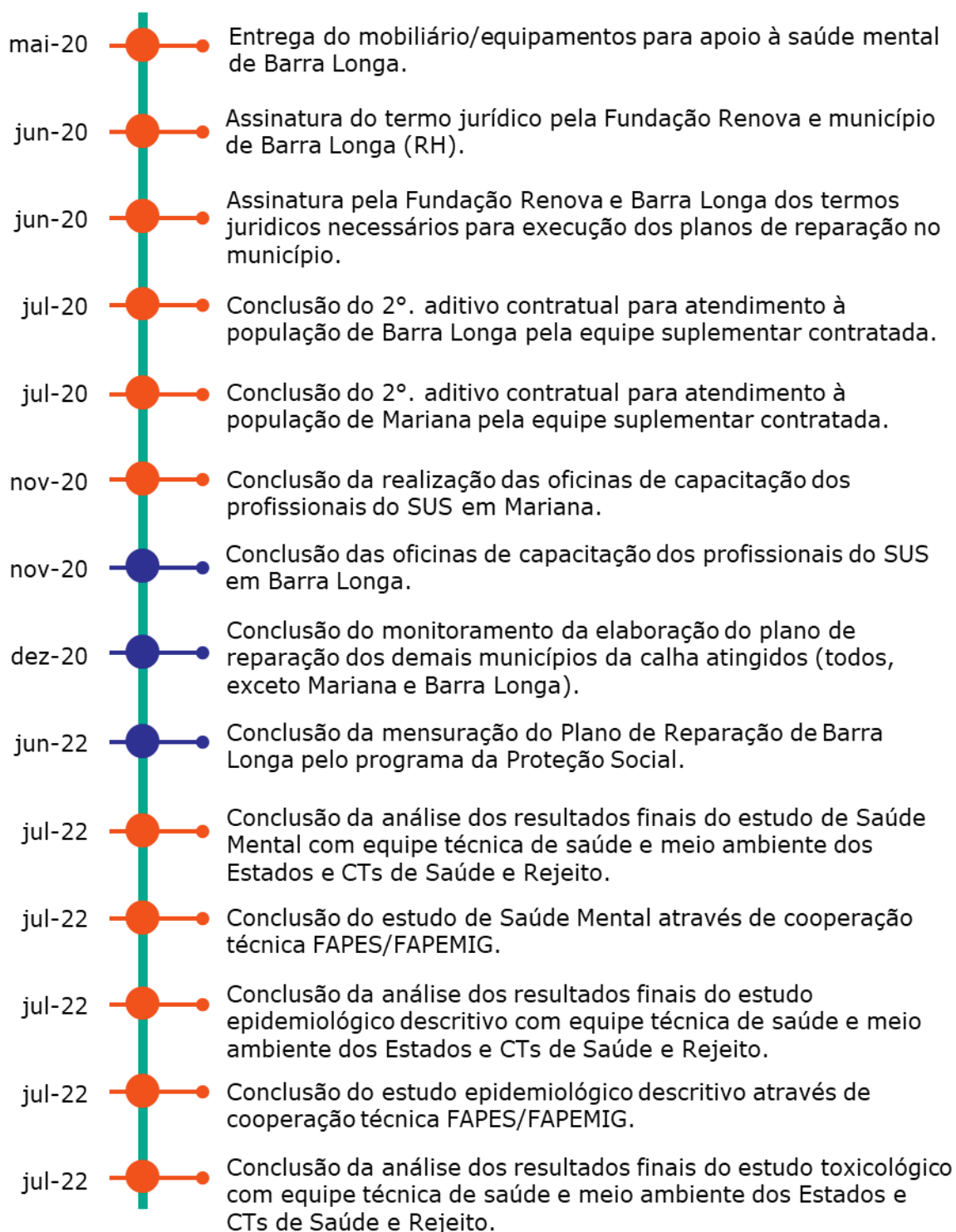
Deliberações que impactam em escopo e prazo: 106 – Item 3, 130 – Item 4, 189 – Itens 1 e 2, 197 – Itens 1 e 2, 198 – Item 2, 219 – Item 4, 220 – Itens 2 e 3, 247 – Item 1, 252 – Item 2, 264 – Item 4, 265 – Item 2, 266 – Item 2, 301 e 313 – Item 2 - Concluídas internamente.

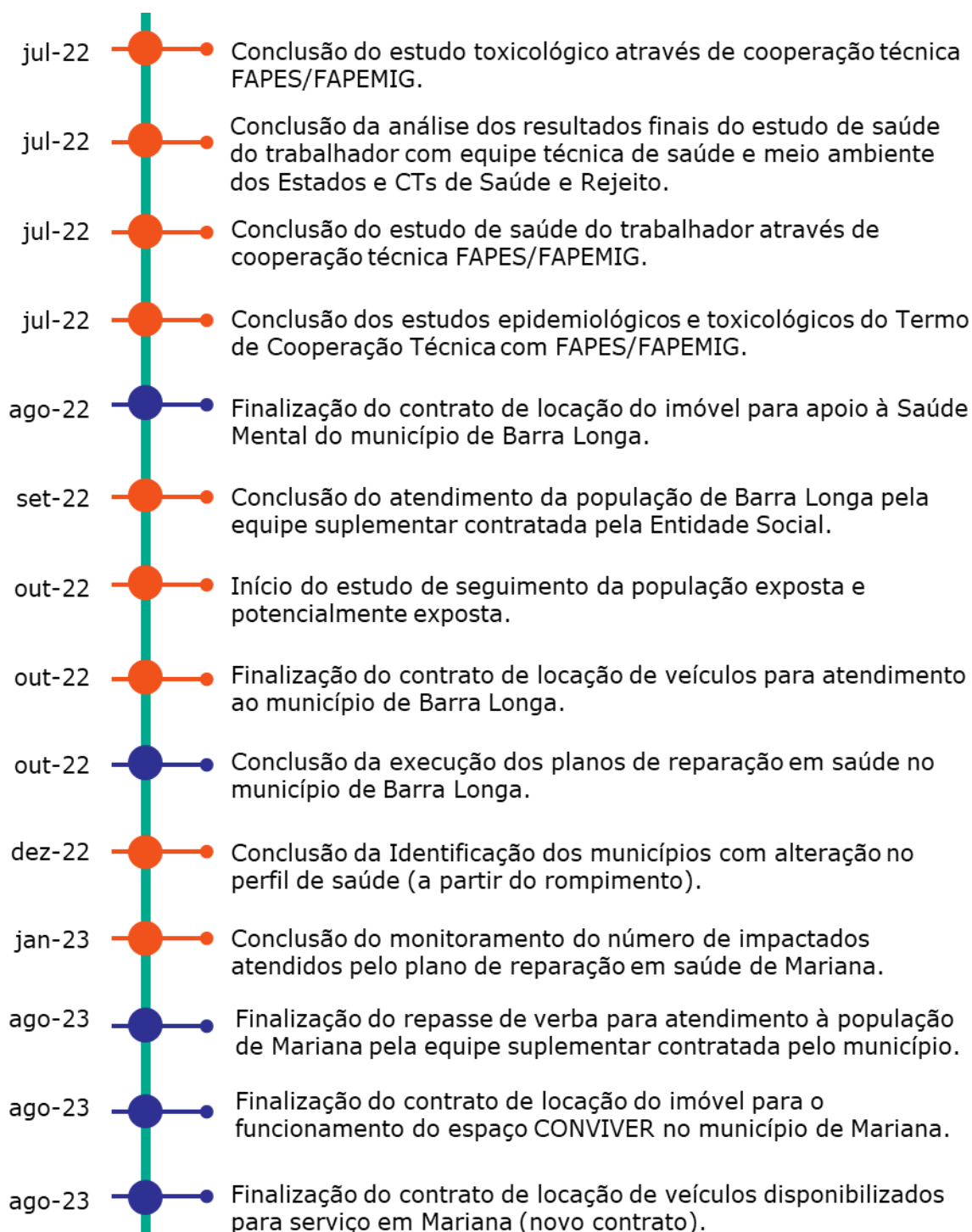
Marcos do Programa*

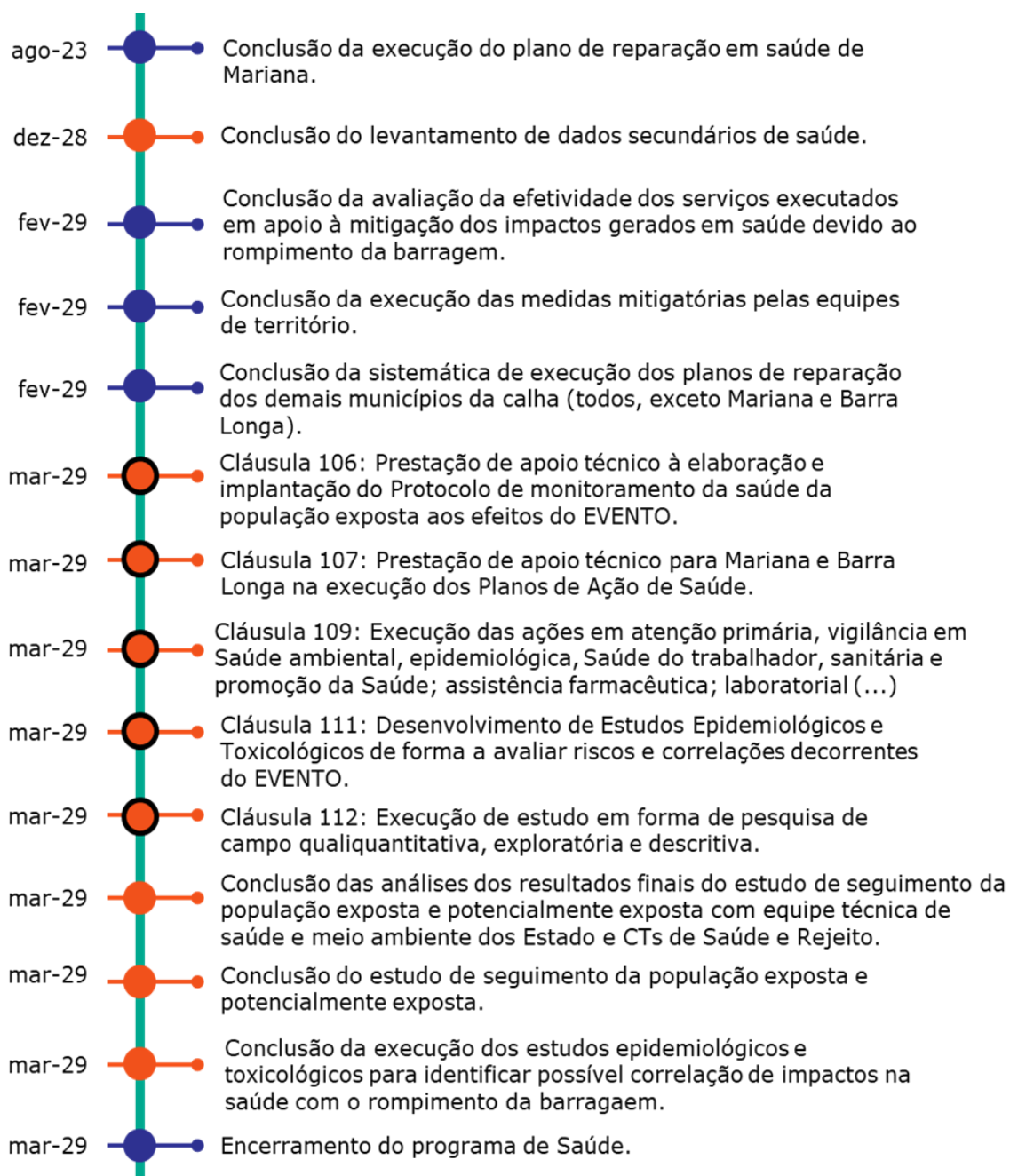


- abr-19 ● Deliberação 220 - Item 3: Apresentação, pela Fundação Renova, das ações cabíveis para o período de seca e estiagem no prazo de 60 (sessenta) dias.
- abr-19 ● Homologação do Plano de reparação em saúde com o município de Mariana.
- abr-19 ● Deliberação 266 - Item 2: Realização das adequações propostas pela CT-Saúde e envio documento em 10 dias.
- mai-19 ● Deliberação 197 - Item 1: Celebração de Acordos de Cooperação Técnica entre a Fundação Renova e as Fundações de Apoio e Amparo à Pesquisa, para a realização dos Estudos.
- mai-19 ● Deliberação 197 - Item 2: Celebração de Acordos de Cooperação Técnica entre a Fundação Renova e as Fundações de Apoio e Amparo à Pesquisa, para a realização dos Estudos.
- mai-19 ● Deliberação 264 - Item 4: Realização das adequações propostas pela CT-Saúde na Definição do Programa de Saúde e envio desta no prazo de 20 dias.
- mai-19 ● Deliberação 265 - Item 2: Envio da nova versão do PMQACH (Plano de Monitoramento da Qualidade da Água para Consumo Humano) para a Câmara Técnica no prazo (...)
- mai-19 ● Deliberação 301: Aprovação das Bases Mínimas para a elaboração do relatório semestral do PMQACH (Plano de Monitoramento da Qualidade da Água para Consumo Humano).
- mai-19 ● Elaboração do plano de monitoramento da qualidade da água.
- mai-19 ● Conclusão do 1º repasse de verba ao município de Mariana para suplementação de mão de obra.
- mai-19 ● Conclusão das obras para recuperação do Ponto de Atendimento Primário à Saúde na localidade de Ponte do Gama em Mariana.
- jul-19 ● Recuperação e entrega do Ponto de Atenção Primária à Saúde da localidade de Ponte do Gama ao município de Mariana.
- jul-19 ● Submissão das avaliações necessárias dos relatórios (parciais e final) da 1ª fase do ARSH (Estudo de Avaliação de Risco à Saúde Humana) - Peer Review.
- jul-19 ● Entrega do mobiliário/equipamentos para o espaço CONVIVER em Mariana.









- Concluído
- Em Andamento
- Planejado
- Reprogramado
- Concluído Internamente
- Marcos com bordas identificam Cláusulas e Deliberações

*O cronograma do Programa de Saúde encontra-se em fase final de revisão pela equipe técnica com previsão de finalização das alterações ao final do mês de dezembro de 2019.

No mês de outubro foram aprovados os projetos de engenharia e licenciamento para reforma/construção do CAPSIJ (Centro de atenção psicossocial infanto-juvenil) no município de Mariana, com consequente início das obras. Como a entrega estava prevista para o mês de novembro no relatório do mês anterior, fica de forma retroativa a correção da conclusão desta na timeline (Fonte: P14-OFI-008-00_CAPSIJ_191129; P14-PJT-001-00_CAPSIJ_191129).[

Entregas e fatos relevantes do mês

- Oficialização da entrega da obra do Ponto de Atenção Primária à Saúde de Ponte do Gama, no município de Mariana através do Termo de Recebimento (Fonte: P14-TRR-001-00_UBSPontedoGama_191204);
- Envio do ofício para CT-Saúde sobre o plano de Barra Longa, com o detalhamento da proposta de contratação de RH por meio de Entidade Social (Fonte: P14-OFI-001-00_PlanoBarraLonga_191204);
- Realização de reunião com o GT Planejamento para ajustes no documento de Definição do Programa. O documento será atualizado de acordo com as discussões realizadas e retornará ao GT (Fonte: P14-LSP-002-00_GTDefinicao_191204);
- Análise e envio do parecer sobre o Plano de ações de saúde de Belo Oriente enviado pelo município através da CT-Saúde (Fonte: P14-OFI-002-00_ParecerBeloOriente_191204);
- Apresentação dos resultados finais dos estudos de ARSH nas áreas de Mariana e Barra Longa, conduzido pelas empresas Technohidro e Ambios (esta última se recusou a participar), através de relatório consolidado para a Secretaria de Estado de Saúde-MG, Ministério da Saúde, CT-Saúde e experts do Ministério Público Federal (FGV, AECOM e Ramboll) (Fonte: P14-LSP-003-00_ApresentaçãoNewFields_191204);
- Envio de ofícios com a proposta de modelo de contratação de RH através de Entidade Social para os municípios que são afetados pela Lei de Responsabilidade Fiscal, para a CT-Saúde e outros órgãos competentes (Fonte: P14-OFI-003-00_RHBarraLonga_191204; P14-OFI-004-00_RHCTSaude_191204; P14-OFI-005-

00_RHCIF_191204; P14-OFI-006-00_RHMPF_191204; P14-OFI-007-00_RHMPT_191204);

- No mês de outubro foram aprovados os projetos de engenharia e licenciamento para reforma/construção do CAPSIJ (Centro de Atenção Psicossocial Infanto-Juvenil) no município de Mariana, com consequente início das obras. (Fonte: P14-OFI-008-00_CAPSIJ_191129; P14-PJT-001-00_CAPSIJ_191129);
- O processo de aditamento do contrato com o fornecedor Contexto (Aditivo 2) para suplementação da mão de obra nos municípios de Mariana e Barra Longa não foi concluído. **Causa:** Atraso nos trâmites processuais da Fundação Renova. **Contramedida:** Realizar acompanhamento das fases seguintes para cumprimento dos novos prazos acordados e finalização do processo de suprimentos.

Próximas entregas

- Concluir o processo de aditamento do contrato com o fornecedor Contexto (Aditivo 2) para suplementação da mão de obra nos municípios de Mariana e Barra Longa. Esta entrega refere-se ao Marco "Conclusão do 2º aditivo contratual para o atendimento à população de Mariana pela equipe suplementar contratada" e ao Marco "Conclusão do 2º aditivo contratual para o atendimento à população de Barra Longa pela equipe suplementar contratada";
- Assinar do Termo de Cooperação Técnica com a FAPES e FAPEMIG. Esta entrega refere-se ao Marco "Aprovação do Termo de cooperação técnica entre Fundação Renova e FAPES/FAPEMIG para contratação dos Estudos Epidemiológicos e Toxicológico";

- Finalizar o primeiro aditivo do contrato para suplementação de mão de obra aos municípios de Mariana e Barra Longa pelo fornecedor Contexto. Esta entrega refere-se ao Marco “Conclusão do 1º aditivo contratual para o atendimento à população de Mariana pela equipe suplementar contratada (contrato atual)” e ao Marco “Conclusão do 1º aditivo contratual para o atendimento à população de Barra Longa pela equipe suplementar contratada (contrato atual)”;
- Assinar o termo de cooperação junto ao município de Barra Longa para todas as entregas, exceto RH, além de contemplar a definição do método de repasse. Esta entrega refere-se ao Marco “Assinatura do termo jurídico pela Fundação Renova e município de Barra Longa (outras atividades, exceto RH)”;
- Apresentar à CT-Saúde proposta detalhada do modelo de Gestão Ambiental Integrada Saúde e Meio Ambiente (GAISMA).

Desafios

- Efetivação do convênio de cooperação técnica com a FAPES e FAPEMIG para contratação dos estudos epidemiológicos e toxicológicos (nova estratégia adotada para o chamamento de entidades interessadas em realizar os estudos);
- Atuar frente a uma possível transferência da responsabilidade pelos serviços de garantia da saúde das comunidades do setor público para a Fundação devido às dificuldades operacionais, financeiras ou técnicas do gestor público em responder às demandas de saúde da população impactada;
- Aprovação do documento de “Definição do Programa” de Saúde junto ao CIF.

Indicadores/Grandes Números

Os indicadores foram redefinidos e o plano de implementação para início do controle está em andamento.

Fotos

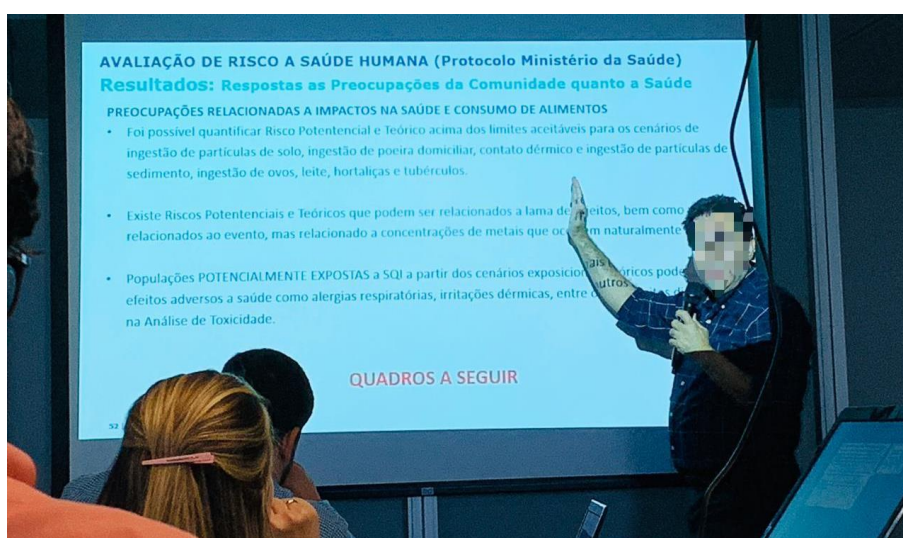


Foto relacionada à: Apresentação dos resultados da 1ª. Fase do estudo de Análise de Risco à Saúde Humana (ARSH) – Novembro/2019.



Foto relacionada à: Início das obras de reforma e ampliação do CAPSIJ, no município de Mariana/MG – Novembro/2019.

PG015 Promoção da Inovação

Eixo Pessoas e Comunidades

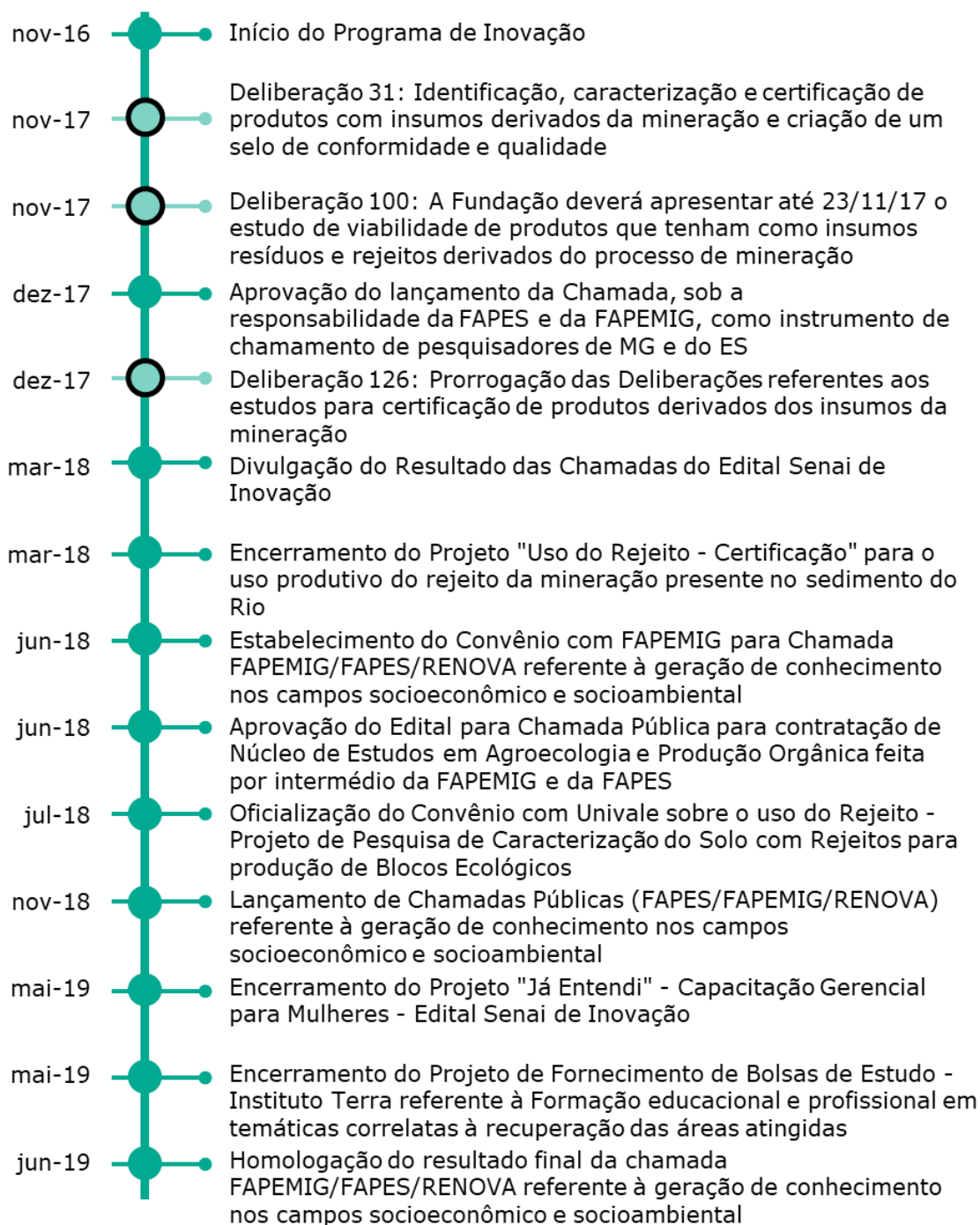
Objetivo

Fomentar a inovação e financiar a produção de conhecimento relacionado à recuperação das áreas impactadas pelo rompimento da barragem de Fundão, através da criação e fortalecimento de linhas de pesquisa de tecnologias aplicadas, com internalização das tecnologias geradas para o processo de recuperação.

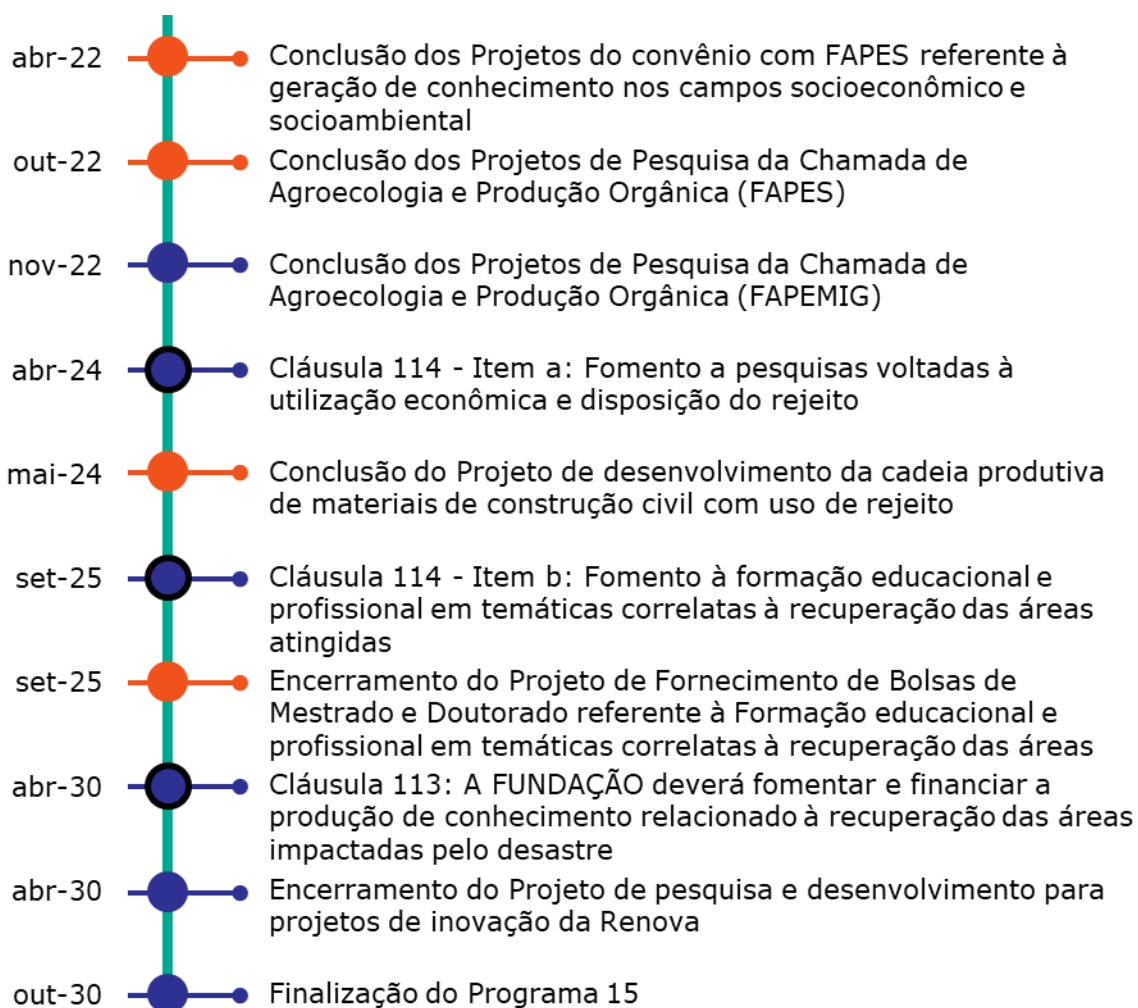
Cláusulas do TTAC: 113, 114 – Item a, 114 – Item b – Em andamento.

Deliberações que impactam escopo e prazo: 31, 100, 126 – Concluída internamente.

Marcos do Programa







- Concluído
- Em Andamento
- Planejado
- Reprogramado
- Concluído Internamente
- Marcos com bordas identificam Cláusulas e Deliberações

Entregas e fatos relevantes do mês

Não houve entregas relevantes no último mês.

Próximas entregas

Chamada de Agroecologia e Produção Orgânica (FAPEMIG)

- Formalizar convênio com FAPEMIG para chamada de agroecologia e produção orgânica em Minas Gerais. Esta entrega refere-se ao Marco “Lançamento da Chamada Pública - Agroecologia e Produção Orgânica (FAPEMIG)”.

Chamada de Agroecologia e Produção Orgânica (FAPES)

- Formalizar convênio com FAPES para chamada de agroecologia e produção orgânica no Espírito Santo. Esta entrega refere-se ao Marco “Lançamento da Chamada Pública - Agroecologia e Produção Orgânica (FAPES)”.

Desafios

- Compatibilizar o prazo de conclusão das pesquisas financiadas através dos editais com o prazo de execução das ações reparatórias da Renova;
- Revisão da definição do programa de acordo com a nota técnica nº 70 / 2019 / CTEI alinhada à visão da área técnica sobre o programa.

Indicadores/Grandes Números

Os indicadores do programa estão em revisão.

PG016 Retomada das Atividades Aquícolas e Pesqueiras

Eixo Pessoas e Comunidades

Objetivo

O Programa tem como objetivo principal a retomada das atividades aquícolas e pesqueiras. É importante ressaltar que o público da pesca/aquicultura é aquele que apresenta características de atividade produtiva e comercialização. Ou seja, aqueles (as) pescadores (as) que desempenham a atividade com finalidade comercial e tem o Registro Geral de Pesca (RGP) ou protocolo emitido de acordo com a legislação vigente; para aquicultura, aqueles (as) que apresentem o registro e licenciamento ambiental no órgão competente para desempenhar essa atividade. Nesse contexto, para atendimento dos (as) pescadores (as) e aquicultores (as) atingidos (as) foram definidos dois eixos principais de atuação: um para superação das limitações e restrições ao exercício da pesca e aquicultura e outro para reestruturação produtiva, alternativas de produção, geração de renda através de processos de reparação coletivos onde serão somadas ações de dimensão econômica, das relações e organização sociais e das atividades produtivas e da comercialização.

Cláusulas do TTAC: 116, 117, 118, 119, 120 e 123 – Em andamento.

Deliberações que impactam escopo e prazo: 121 – Concluída, conforme deliberação 147 de 28 de janeiro de 2018; 58 e 167 – Em andamento.

Marcos do programa*







*As datas acima foram planejadas pela equipe do Programa da Pesca e ainda não contemplam as interfaces. As datas podem sofrer alterações após a inclusão das interfaces.

Entregas e fatos relevantes do mês

Plano de Ação Integrado

- Realização do piloto da caravana de resultados da recuperação ambiental do Rio Doce no município de Governador Valadares atendendo à solicitação dos pescadores da colônia Z19, trazendo os resultados sobre a qualidade da água e do sedimento, recuperação de nascentes e do monitoramento da biota aquática. Participaram cerca de 70 pessoas e estavam presentes representantes do Instituto Estadual de Florestas, Secretaria de Saúde de Governador Valadares e da Câmara técnica de Saúde. (Fonte: P16-LIS-001-00_Lista de Presença_191129.pdf).

Projeto Cultivando para Pescar

- Finalização do curso de Hidroponia nas comunidades de Areal e Entre Rios. (Fonte: P16-REL-001-00_Relatório de Atividades 06_191129.pdf);
- Início do Curso de Processamento de Pescado na comunidade de Areal. (Fonte: P16-REL-001-00_Relatório de Atividades 06_191129.pdf);
- Audiência geral para divulgação dos resultados com participação das quatro comunidades e órgãos públicos envolvidos. (Fonte: P16-REL-001-00_Relatório de Atividades 06_191129.pdf).

Mapeamento das Potencialidades Econômicas para Estruturação Produtiva e Alternativas de Renda (Diagnóstico da Cadeia Produtiva, Viabilidade de Projetos e Estudo da Percepção de Impacto)

- O início dos estudos de diagnóstico da cadeia produtiva, viabilidade de projetos e estudo da percepção de impacto previsto para 2019 não foi realizado. **Causa:** necessidade de documentação não mapeada no processo de análise pelas áreas de suprimentos e jurídico. **Contramedida:** Pactuar prazo reduzido de *handover* articulando área de compras e de ajuste da minuta analisada.

Caracterização Socioeconômica e Monitoramento das Atividades Pesqueiras

- O início dos estudos de caracterização socioeconômica e monitoramento das atividades pesqueiras previsto para 2019 não foi realizado. **Causa:** Necessidade de análise da minuta por parte das instituições parceiras, análise interna pelo jurídico e retorno ao fornecedor para análise e validação. **Contramedida:** Avaliar as cláusulas da minuta, realizar a validação da versão final e obter chancela do jurídico em uma reunião com FUNDEPAG (Fundação de Desenvolvimento da Pesquisa do Agronegócio), FEST (Fundação Espírito-Santense de Tecnologia) e Fundação Renova.

Próximas entregas

Mapeamento das Potencialidades Econômicas para Estruturação Produtiva e Alternativas de Renda (Diagnóstico da Cadeia Produtiva, Viabilidade de Projetos e Estudo da Percepção de Impacto)

- Finalizar a contratação do pacote de diagnóstico complementar, percepção do impacto da pesca e viabilidade de projetos, referente aos marcos: “Início do Diagnóstico Complementar da Cadeia Produtiva da Pesca”, “Início do Estudo da Percepção de Impacto: Qualidade do Pescado e da Água” e “Início da Análise de Viabilidade de Projetos”.

Desafios

- Aprovação da definição do Programa 016 no CIF, pois a execução da Assistência Técnica – ATER (Assistência Técnica e Extensão Rural) depende deste processo;
- Superar as limitações e restrições à pesca e aquicultura junto à Portaria IEF nº 40/2017 e à Ação Civil Pública (ACP) 000257113.2016.4.02.5004 (2016.50.04.0025710);
- Ampliação e/ou permanência da proibição ou da restrição da pesca e impedimento do ofício no rio Doce, áreas estuarinas e/ou marinha;
- Adesão dos pescadores, colônias e associações ao programa de retomada das atividades aquícolas e pesqueiras.

Indicadores/Grandes Números

Os indicadores estão propostos na revisão da definição do programa e serão avaliados pela CT-EI.

Fotos



Foto relacionada à: 1ª Caravana de Ações Positivas - Governador Valadares/MG - novembro/2019.



Foto relacionada à: 1ª Caravana de Ações Positivas - Governador Valadares/MG - novembro/2019



Foto relacionada à: 1ª Caravana de Ações Positivas - Governador Valadares/MG - novembro/2019



Foto relacionada à: 1ª Caravana de Ações Positivas - Governador Valadares/MG
- novembro/2019

PG017 Retomada das Atividades Agropecuárias

Eixo Terra e Água

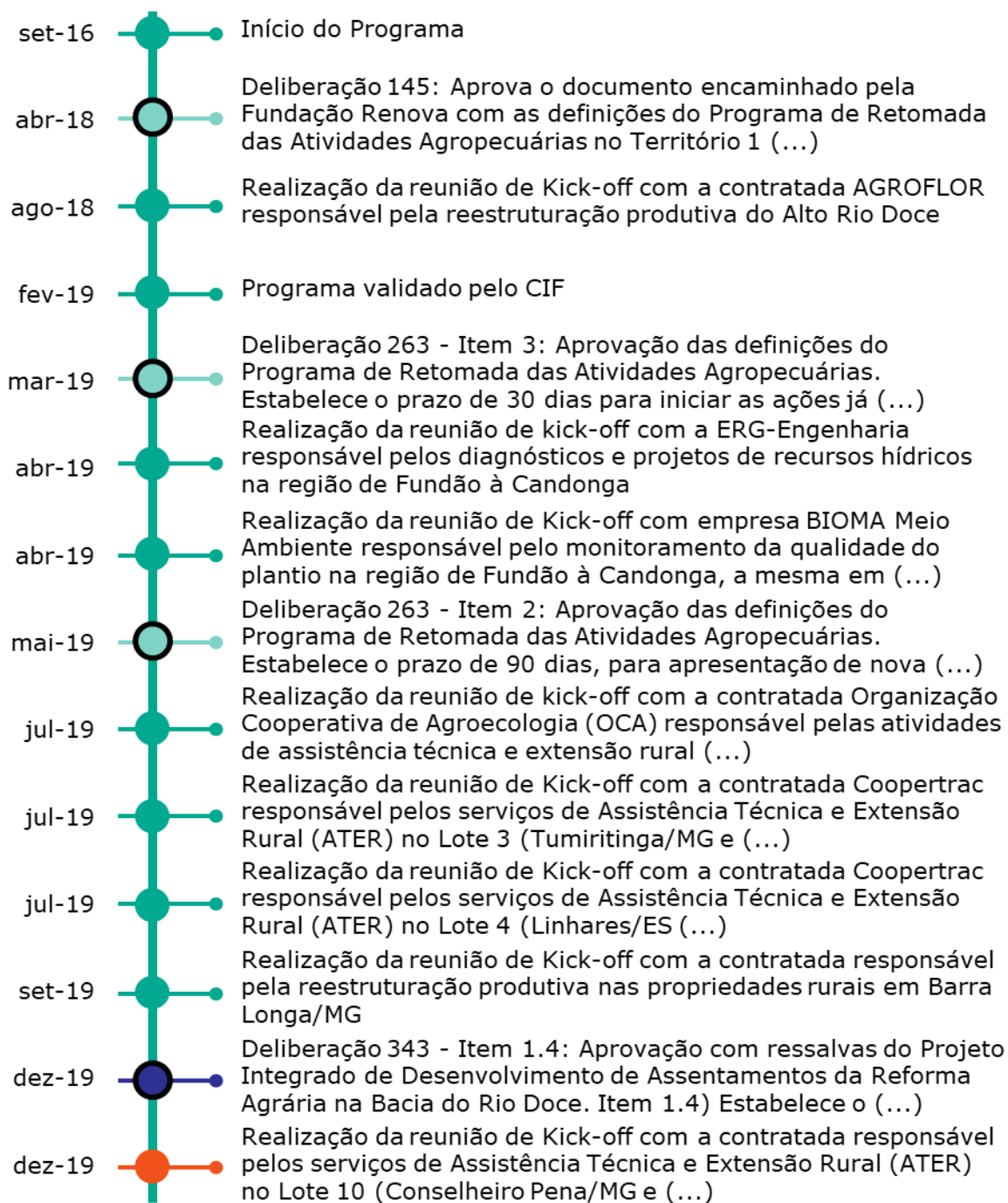
Objetivo

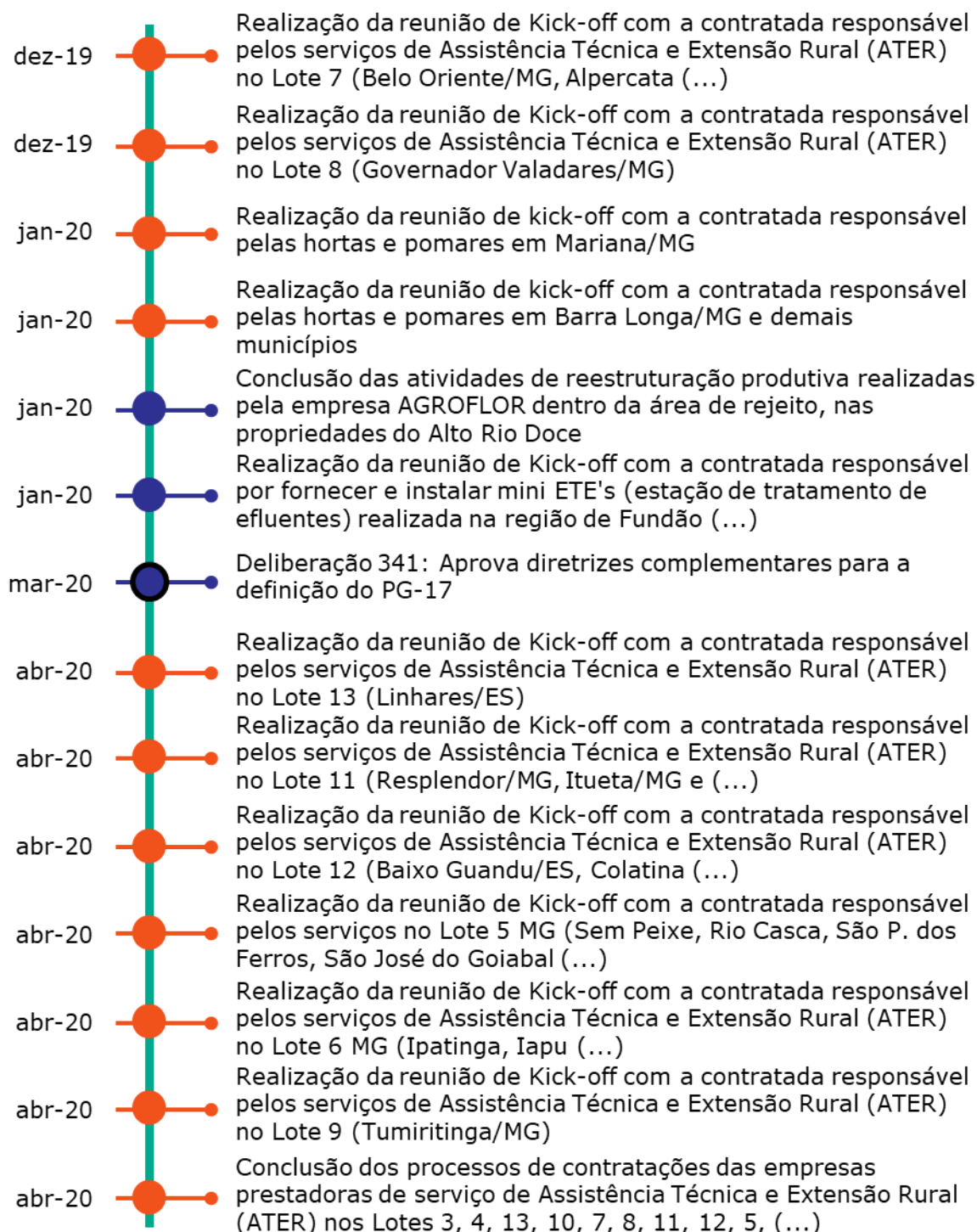
Reparar os danos socioeconômicos e ambientais aos produtores rurais ao longo da calha do rio Doce em virtude do rompimento da barragem de Fundão, bem como oferecer apoio técnico de modo a garantir o reestabelecimento da rotina produtiva em condição pré-existente ao evento, incluindo ações relacionadas ao incremento de alternativas para manejo de solo e água. Ainda, para além da reparação propriamente dita, serão fornecidos serviços de Assistência Técnica e Extensão Rural, que fomentarão a utilização de técnicas produtivas sustentáveis, visando à agregação de valor, diversificação econômica inclusiva e alternativa aos produtores rurais que também atuam em atividades pesqueiras no rio Doce.

Cláusula do TTAC: 124 – Em andamento.

Deliberações CIF que impactam escopo e prazo: 145, 263 - Itens 2 e 3 – Concluídas internamente; 341 e 343 – Em andamento.

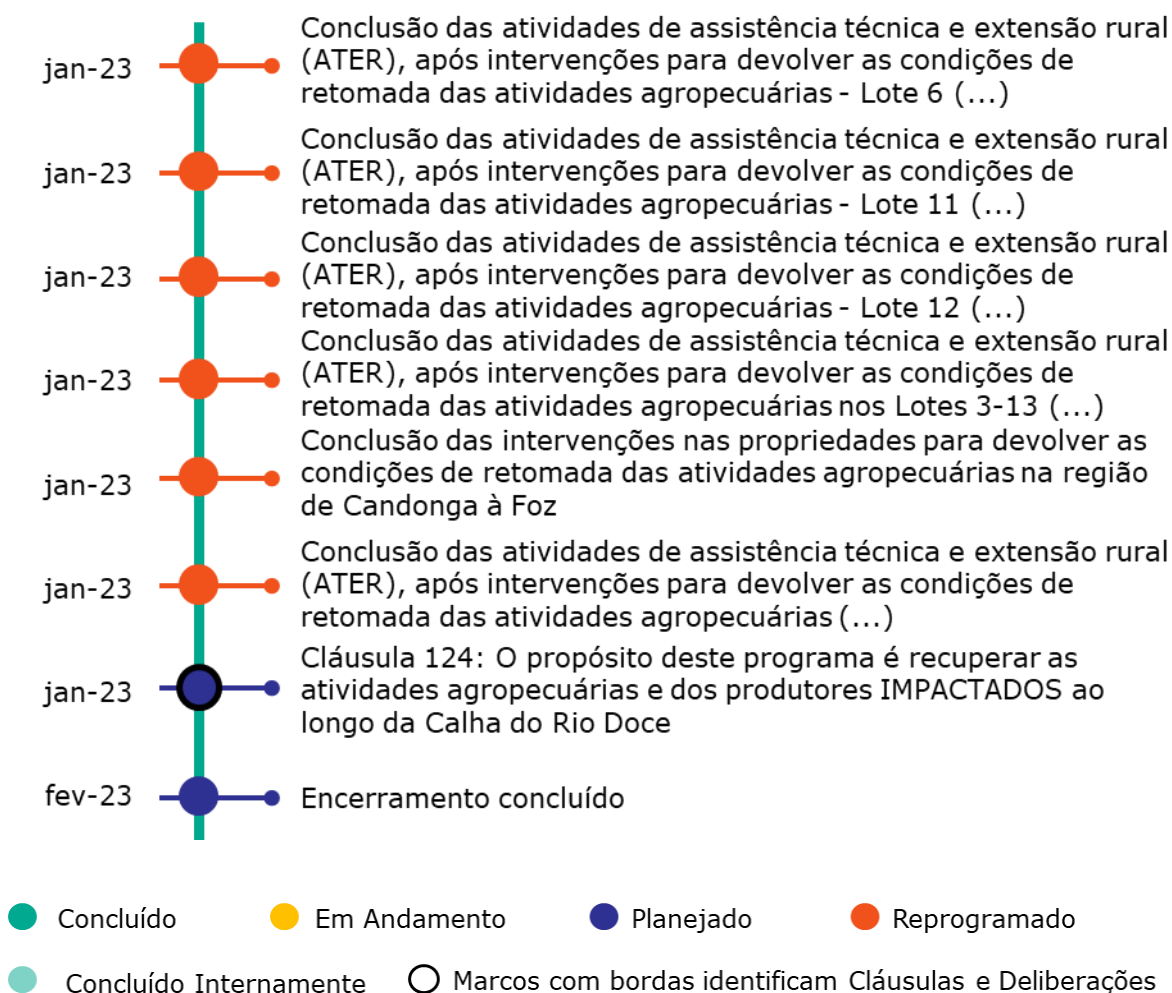
Marcos do Programa







- jan-21  Conclusão das intervenções nas propriedades para devolver as condições de retomada das atividades agropecuárias nos lotes 3 ao 13
- set-21  Conclusão das atividades de assistência técnica e extensão rural (ATER) realizando 64 horas por família no período de um ano no território do Alto Rio Doce - 2º ano (...)
- mai-22  Conclusão das atividades de assistência técnica e extensão rural (ATER), após intervenções para devolver as condições de retomada das atividades agropecuárias - Lote 3 (...)
- mai-22  Conclusão das atividades de assistência técnica e extensão rural (ATER), após intervenções para devolver as condições de retomada das atividades agropecuárias - Lote 4 (...)
- jun-22  Conclusão do monitoramento de qualidade do plantio pela empresa BIOMA Meio Ambiente na região de Fundação à Candonga
- set-22  Conclusão das atividades de assistência técnica e extensão rural (ATER) realizando 64 horas por família no período de um ano no território do Alto Rio Doce - 3º ano (...)
- jan-23  Conclusão das atividades de assistência técnica e extensão rural (ATER), após intervenções para devolver as condições de retomada das atividades agropecuárias - Lote 7 (...)
- jan-23  Conclusão das atividades de assistência técnica e extensão rural (ATER), após intervenções para devolver as condições de retomada das atividades agropecuárias - Lote 8 (...)
- jan-23  Conclusão das atividades de assistência técnica e extensão rural (ATER), após intervenções para devolver as condições de retomada das atividades agropecuárias - Lote 10 (...)
- jan-23  Conclusão das atividades de assistência técnica e extensão rural (ATER), após intervenções para devolver as condições de retomada das atividades agropecuárias - Lote 13 (...)
- jan-23  Conclusão das atividades de assistência técnica e extensão rural (ATER), após intervenções para devolver as condições de retomada das atividades agropecuárias - Lote 12 (...)
- jan-23  Conclusão das atividades de assistência técnica e extensão rural (ATER), após intervenções para devolver as condições de retomada das atividades agropecuárias - Lote 5 (...)
- jan-23  Conclusão das atividades de assistência técnica e extensão rural (ATER) realizando 64 horas por família no período de um ano no território do Alto Rio Doce - 4º ano (...)
- jan-23  Conclusão das atividades de assistência técnica e extensão rural (ATER), após intervenções para devolver as condições de retomada das atividades agropecuárias - Lote 9 (...)



Entregas e fatos relevantes do mês

Alto Rio Doce

- Participação da Renova e do Sr. Waldir Pollack, produtor rural de uma das cidades atingidas pelo rompimento da barragem de Fundão, no XI Congresso Brasileiro de Agroecologia – Ecologia de Saberes: Ciência, Cultura e Arte na democratização dos sistemas agroalimentares. Na ocasião foi apresentado o trabalho cujo tema se tornou um artigo nomeado como: “Rede de Agroecologia do Gualaxo: Resignificação do Território pelos Atingidos da Barragem de Fundão, Mariana/MG”;
- Capacitação em horticultura orgânica ministrada pelo Sr. Waldir Pollack em Paracatu de Baixo. (Fonte: UST-EVM-000-00_WP_HORTICULTURA_D_191120.pdf);
- Conclusão da primeira Unidade Demonstrativa de SAF (Sistema Agroflorestal). Projeto em parceria com a WRI-Brasil (*World Resources Institute*), ICRAF (*World Agroforestry Centre*) e Fazenda Ecológica no município de Ponte Nova;
- Realização de atividades de Assistência Técnica e Extensão Rural (ATER) no território do Alto Rio Doce;
- Realização de atividades de reestruturação produtiva nos municípios de Mariana, Ponte Nova, Rio Doce e Santa Cruz do Escalvado;
- Conclusão do plantio/recuperação do pasto nas áreas impactadas dos municípios de Mariana, Rio Doce, Santa Cruz do Escalvado e Ponte Nova, nas propriedades que autorizam a execução;

- Execução de porteiras, mata-burros e bebedouros nas propriedades dos municípios de Mariana e Barra Longa;
- Execução de barraginhas nas propriedades do Plano de Adequação Socioeconômica e Ambiental (PASEA) localizadas no território do Alto Rio Doce;
- Devolutiva do Plano de Adequação Socioeconômico e Ambiental (PASEA) nos municípios de Mariana e Barra Longa;

Médio Rio Doce

- Realização do curso de capacitação no Programa Nacional de Alimentação Escolar (PNAE) e Programa de Aquisição de Alimentos (PAA) para produtores. O curso foi realizado em Fernandes Tourinho, Periquito (Pedra corrida), Periquito (Liberdade), Naque e Governador Valadares em parceria com a Empresa de Assistência Técnica e Extensão Rural (EMATER) e Empresa de Pesquisa Agropecuária de Minas Gerais (EPAMIG). (Fonte: UST-EVM-000-00_GESTAO_MERCADO_191119.pdf, UST-EVM-000-00_GESTAO_MERCADO_191121.pdf);
- Realização do curso de capacitação em Agroecologia para produtores. O Curso foi realizado em Belo Oriente em parceria com a Empresa de Assistência Técnica e Extensão Rural (EMATER) e Empresa de Pesquisa Agropecuária de Minas Gerais (EPAMIG). (Fonte: UST-EVM-000-00_AGROECOLOGIA_191129.pdf);
- Realização de atividades de Assistência Técnica e Extensão Rural (ATER) no Lote 3 - Tumiritinga (1º Junho, Cachoeirinha, Terra Prometida e Águas da Prata) e Periquito (Liberdade);
- Realização do curso de capacitação no ISA (Indicadores de Sustentabilidade em Agroecossistemas) em Governado Valadares em parceria com a Empresa de

Pesquisa Agropecuária de Minas Gerais (EPAMIG) com o objetivo de capacitar técnicos da Cooperativa dos Trabalhadores e Trabalhadoras da Agricultura Camponesa (COOPERTRAC) na metodologia de diagnóstico de propriedades rurais. (Fonte: UST-EVM-000-00_CURSO_ISA_191104.pdf).

Baixo Rio Doce

- Realização do curso de capacitação em Horticultura para produtores. O Curso foi realizado em Resplendor em parceria com a Empresa de Assistência Técnica e Extensão Rural (EMATER) e Empresa de Pesquisa Agropecuária de Minas Gerais (EPAMIG). (Fonte: UST-EVM-000-00_HORTICULTURA_191120.pdf, UST-EVM-000-00_HORTICULTURA_191122.pdf);
- Lançamento do edital de Assistência Técnica e Extensão Rural (ATER) sustentabilidade capixaba para os lotes 12 – Baixo Guandu, Colatina e Marilândia e 13 – Linhares. (Fonte: P17-ETL-000-00_EditalATERLote12_191129.pdf, P17-ETL-000-00_EditalATERLote13_191129.pdf);
- Realização de atividades de Assistência Técnica e Extensão Rural (ATER) no Lote 4 Linhares (Assentamento Sezínio Fernandes de Jesus).

Próximas entregas

Alto Rio Doce

- Continuar as atividades de assistência técnica e extensão rural (ATER) nas propriedades de Mariana, Barra Longa, Rio Doce, Santa Cruz e Ponte Nova. Esta

entrega refere-se ao Marco “Conclusão das intervenções para devolver as condições de retomada das atividades agropecuárias nas propriedades da região de Fundão à Candonga”;

- Continuar as atividades de reestruturação produtiva dentro da área de rejeito das propriedades de Barra Longa. Esta entrega refere-se ao Marco “Conclusão das intervenções para devolver as condições de retomada das atividades agropecuárias nas propriedades da região de Fundão à Candonga”;
- Realizar curso de capacitação de Manejo Sanitário para produtores em Mariana e Santa Cruz do Escalvado em parceria com a Empresa de Assistência Técnica e Extensão Rural (EMATER) e Empresa de Pesquisa Agropecuária de Minas Gerais (EPAMIG). Esta entrega refere-se ao Marco “Conclusão das intervenções para devolver as condições de retomada das atividades agropecuárias nas propriedades da região de Fundão à Candonga”.

Médio Rio Doce

- Realizar curso de capacitação em Bovinocultura (Alimentação Animal) para produtores em Periquito em parceria com a Empresa de Assistência Técnica e Extensão Rural (EMATER) e Empresa de Pesquisa Agropecuária de Minas Gerais (EPAMIG). Esta entrega refere-se ao Marco “Conclusão das intervenções nas propriedades para devolver as condições de retomada das atividades agropecuárias na região de Candonga à Foz”;
- Continuar as atividades de assistência técnica e extensão rural (ATER) nas propriedades do Lote 3 - Tumiritinga (1º Junho, Cachoeirinha, Terra Prometida e Águas da Prata) e Periquito (Liberdade). Esta entrega refere-se ao Marco “Conclusão das atividades de assistência técnica e extensão rural (ATER), após

intervenções para devolver as condições de retomada das atividades agropecuárias nos Lotes 3 ao 13 na região de Candonga à Foz”;

Baixo Rio Doce

- Continuar as atividades de assistência técnica e extensão rural (ATER) nas propriedades do Lote 4 Linhares (Assentamento Sezínio Fernandes de Jesus). Esta entrega refere-se ao Marco “Conclusão das atividades de assistência técnica e extensão rural (ATER), após intervenções para devolver as condições de retomada das atividades agropecuárias nos Lotes 3 ao 13 na região de Candonga à Foz”.

Desafios

- A não adesão dos produtores rurais nas ações do Plano de Adequação Socioeconômica e Ambiental (PASEA) gera risco de não cumprimento da recuperação das áreas de pasto impactadas pelo rejeito;
- Garantir a execução dos plantios para os produtores rurais do Plano de Adequação Socioeconômica e Ambiental (PASEA) no próximo período chuvoso, garantindo assim áreas de produção agrícolas para o ano de 2020;
- Realizar a devolutiva do Plano de Adequação Socioeconômica e Ambiental (PASEA) aos produtores, contextualizando os trabalhos que serão realizados em sua propriedade. Interface direta com os órgãos municipais, estaduais, federais e entidades;
- Não é possível estabelecer se o regime de cheias irá voltar a normalidade ao longo do Rio Pequeno e entorno da Lagoa Juparanã.

Indicadores/Grandes Números

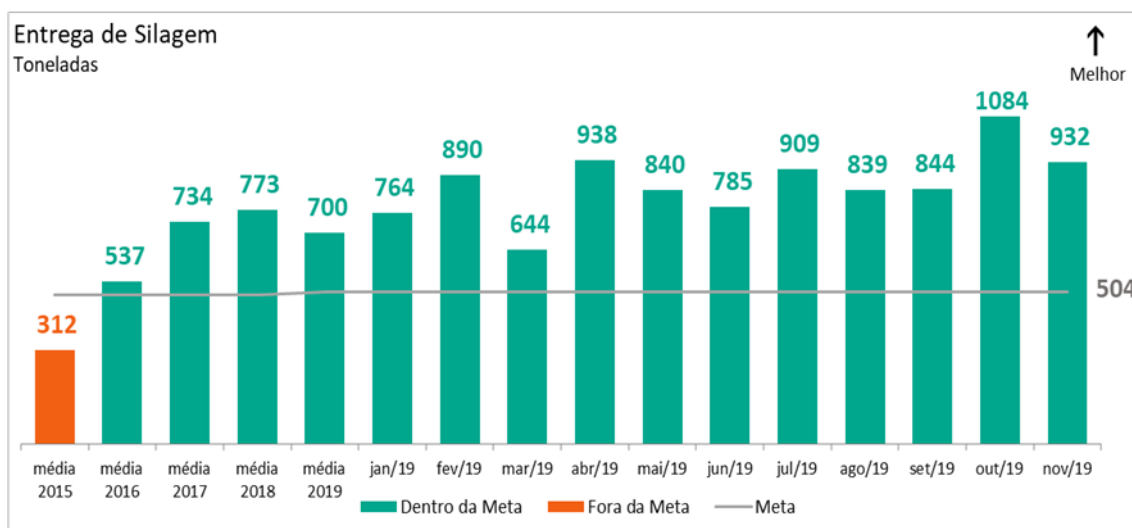


Gráfico 1. Entrega de Silagem (novembro/2019). Gráfico Mensal. Fonte: UST-BDD-001-00_BDAGRO_191206.xlsx

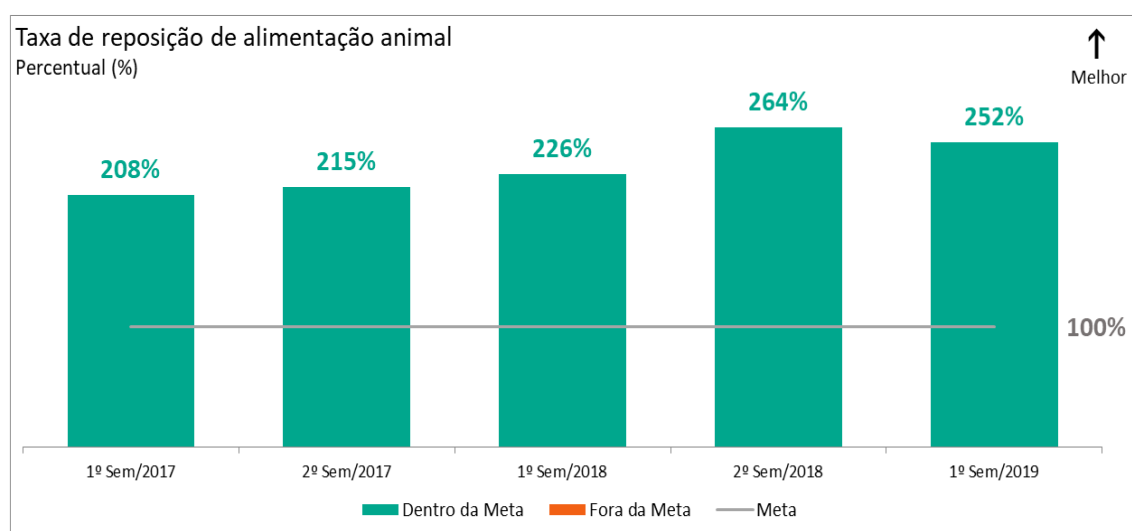


Gráfico 2. Taxa de reposição de alimentação animal (novembro/2019). Gráfico Semestral. Fonte: UST-BDD-001-00_BDAGRO_191206.xlsx

Fotos



Foto relacionada à: Plantio Florestal, aplicação de hidrogel - Silvicultura do Sr. Ivaldil de Souza em Mariana/MG - novembro/2019.



Foto relacionada à: Unidade Demonstrativa de SAF (Sistema Agroflorestal) realizada em parceria com a WRI-Brasil (World Resources Institute), ICRAF (World Agroforestry Centre) e Fazenda Ecológica em Ponte Nova/MG – novembro/2019.



Foto relacionada à: Capacitação em horticultura orgânica ministrada pelo Sr. Waldir Pollack em Paracatu de Baixo - novembro/2019.



Foto relacionada à: Plantio Florestal, tutoramento de mudas - Silvicultura do Sr. Ivaldil de Souza em Mariana/MG - novembro/2019.

PG018 Desenvolvimento e Diversificação Econômica

Eixo Pessoas e Comunidades

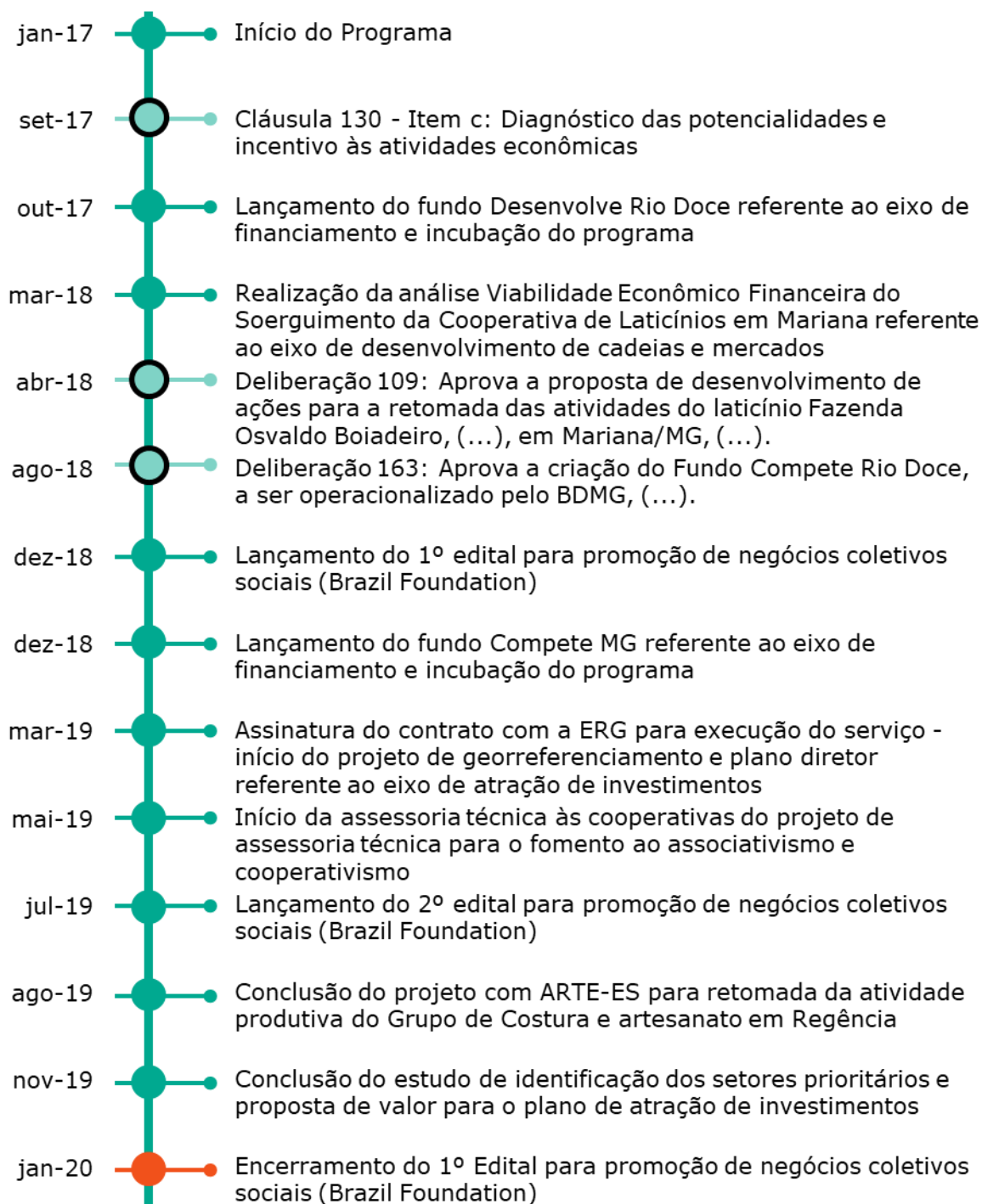
Objetivo

Adotar estratégias que contribuam para o desenvolvimento econômico da região e a redução da dependência da atividade minerária, estimulando o surgimento de novas indústrias/negócios baseadas em alternativas tecnológicas e sustentáveis, promovendo uma maior integração produtiva da população, conforme cláusulas 129 e 130 do Termo de Transação e Ajustamento de Conduta - TTAC.

Cláusulas do TTAC: 130 – Item c – Concluída internamente; 129, 130 – Itens a, b, d, e, f – Em andamento.

Deliberações que impactam escopo e prazo: 109 e 163 – Concluídas internamente.

Marcos do Programa







Entregas e fatos relevantes do mês

Inteligência de Mercado

- Concluído o estudo de identificação dos setores prioritários e proposta de valor para o plano de atração de investimentos. O trabalho tem como objetivo a identificação de setores com potencial de desenvolvimento e diversificação da economia da cidade de Mariana e seu entorno, bem como, identificar as forças e fraquezas, internas e externas, à atração e desenvolvimento dos setores identificados. (Fonte: Entrega 4 - Proposta de Valor - Fundação Renova.pdf).

Georreferenciamento e Plano Diretor

- Entrega do Diagnóstico Integrado, composto pela leitura técnica e leitura comunitária. A leitura técnica é um levantamento de dados e análises referentes aos seguintes eixos temáticos: aspectos ambientais, aspectos socioeconômicos, ocupação e uso do solo urbano, habitação, patrimônio histórico-cultural, mobilidade, saneamento, turismo e contexto institucional relacionado à gestão urbana. A leitura comunitária foi desenvolvida a partir da realização de 15 oficinas, envolvendo as comunidades da sede municipal e dos demais distritos, que visaram levantar a percepção dos munícipes a respeito da realidade de sua cidade. (Fonte: Diag Integrado_Vol. I.pdf, Diag Integrado_Vol. II.pdf, Diag Integrado_Vol. III.pdf e Diag Integrado_Vol. IV.pdf).

Qualificação Profissional

- O eixo de qualificação profissional será realocado ao escopo do PG020 – Programa de Estímulo à Contratação Local e já estão detalhados no cronograma do referido programa.

Incubação de Negócios de Base Sustentável

- O projeto será alocado ao escopo do PG015 – Promoção à Inovação com a temática de “aplicação de tecnologias sociais”.

Jovens e Pequenos Empreendedores

- O projeto do parque tecnológico foi revisado. Considerando a ambiência e pilares de sustentação para a implantação do projeto, definiu-se pelo investimento em uma incubadora municipal de empresas, identificado como o melhor mecanismo para o desenvolvimento de novos negócios, considerando o ambiente de negócios e características do município de Mariana.

Financiamento ao Cooperativismo

- O projeto deverá ser excluído do cronograma, pois ações de financiamento ao cooperativismo já estão contempladas em outras linhas de crédito do programa.

Mariana Presente e Futuro

- O projeto deve ser encerrado. O Presidente do Comitê Gestor enviou e-mail formalizando sua demissão e recomendando o encerramento do projeto.

Próximas entregas

Georreferenciamento e Plano Diretor

- Concluir o Cadastro Simplificado dos Proprietários/Ocupantes (cadastro imobiliário rural). Esta entrega refere-se ao Marco “Conclusão do serviço de Georreferenciamento referente ao eixo de atração de investimentos”.

Desafios

- Queda nas previsões de crescimento do PIB do país para o ano de 2019, de acordo com reportagem do Valor Econômico do dia 06 de maio de 2019 (<https://www.valor.com.br/brasil/6240333/mercado-faz-corte-expressivo-em-projecao-do-crescimento-do-pib-em-2019>), que pode dificultar a atração de investimentos e novas empresas aos territórios afetados;
- Infraestrutura para atração de negócios deficiente no município de Mariana, o que dificulta a atração de novas empresas para o município;
- Tendência de crescimento de demandas socioeconômicas, sobretudo relacionadas à geração de emprego e renda nos municípios da área de atuação da Fundação Renova que podem sobrecarregar a capacidade operacional do programa;
- Maior dificuldade para o estabelecimento de parcerias institucionais para implementação de projetos, em função da complexidade dos processos internos da Fundação Renova e magnitude dos mesmos.

Indicadores/Grandes Números

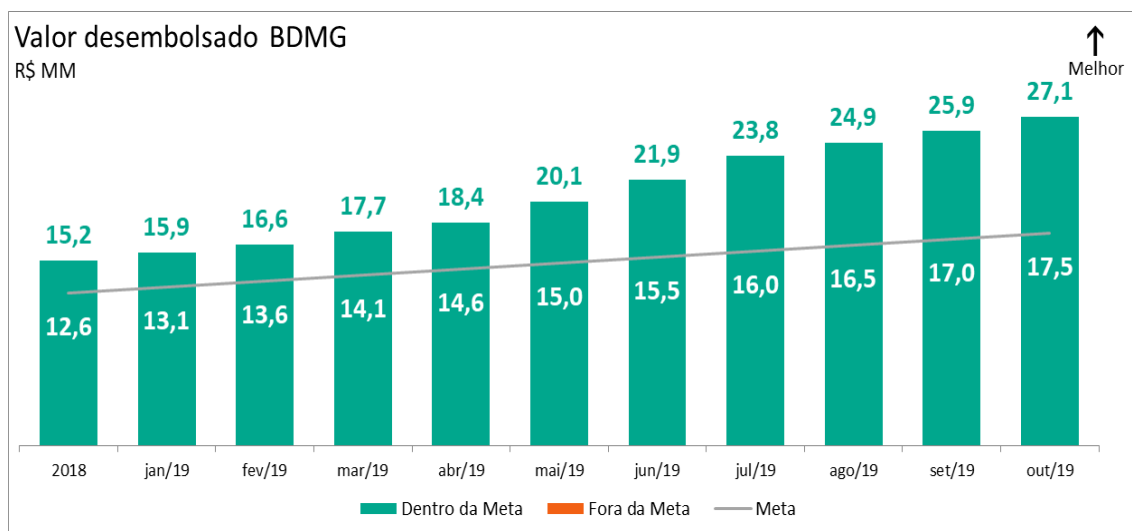


Gráfico 1. Valor desembolsado BDMG. (outubro/2019). Gráfico Acumulado. Fonte: Relatório Renova Outubro Final.docx

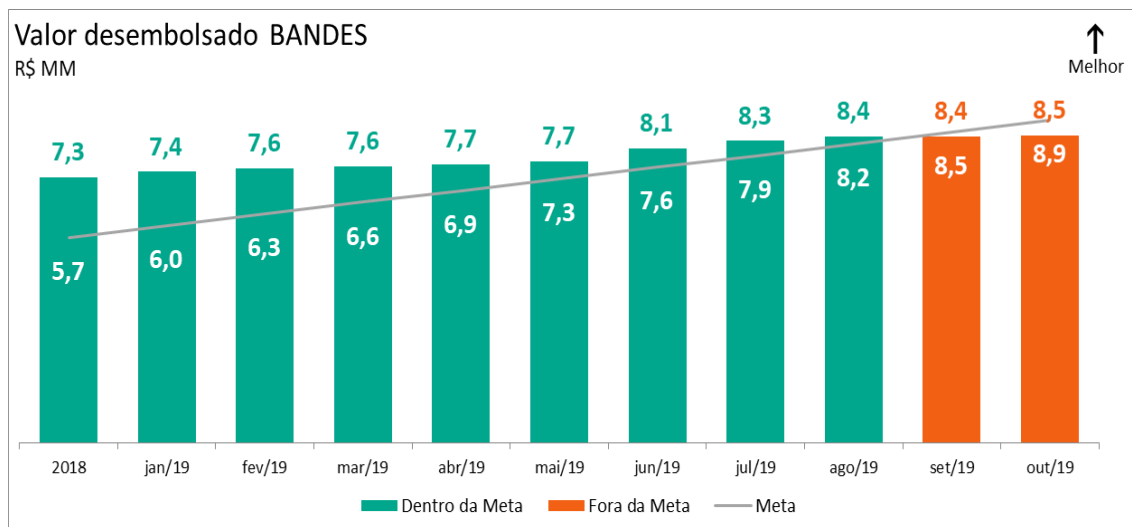


Gráfico 2. Valor desembolsado BANDES. (outubro/2019). Gráfico Acumulado. Fonte: 10 - Relatório Renova 06-nov-2019.pdf

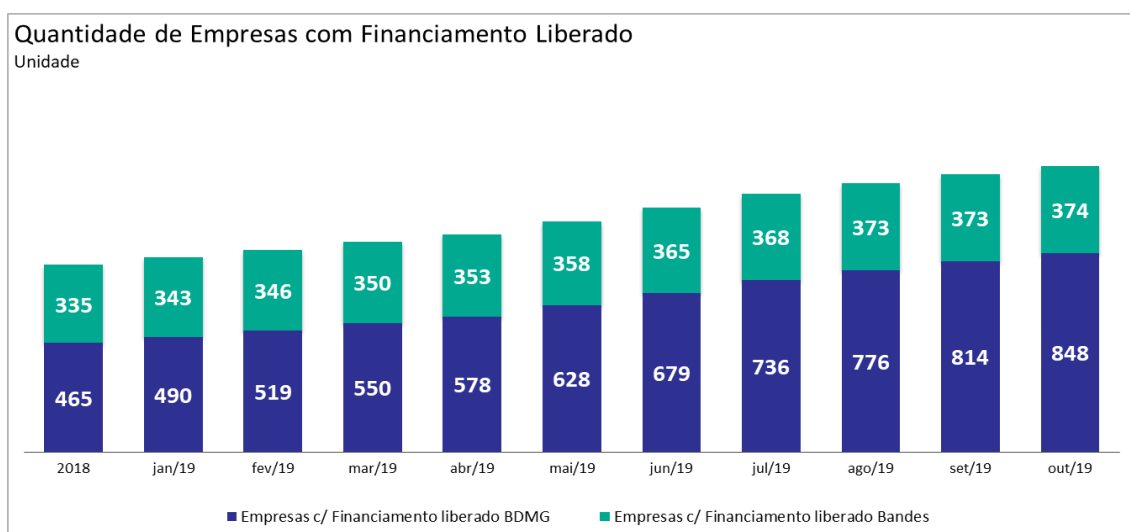


Gráfico 3. Quantidade de empresas com financiamento liberado BDMG e BANDES. (outubro/2019). Fonte: Relatório Renova Outubro Final.docx e 10 - Relatório Renova 06-nov-2019.pdf

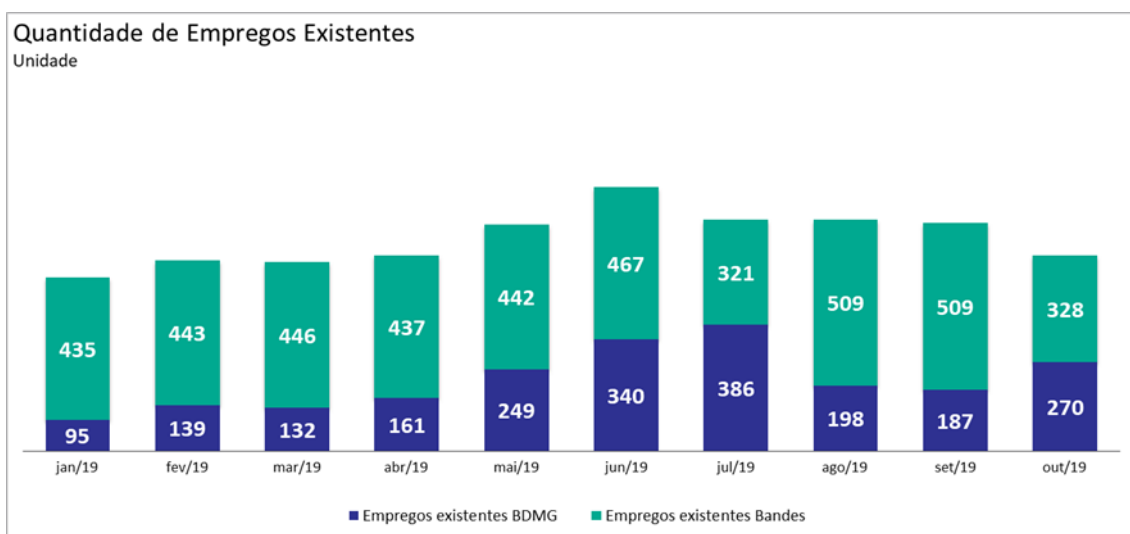


Gráfico 4. Quantidade de empregos existentes. (outubro/2019). Fonte: Relatório Renova Outubro Final.docx e 10 - Relatório Renova 06-nov-2019.pdf

Até a data de fechamento do material não foram recebidos os dados atualizados para o mês de novembro.

PG019 Programa de Recuperação de Micro e Pequenos Negócios

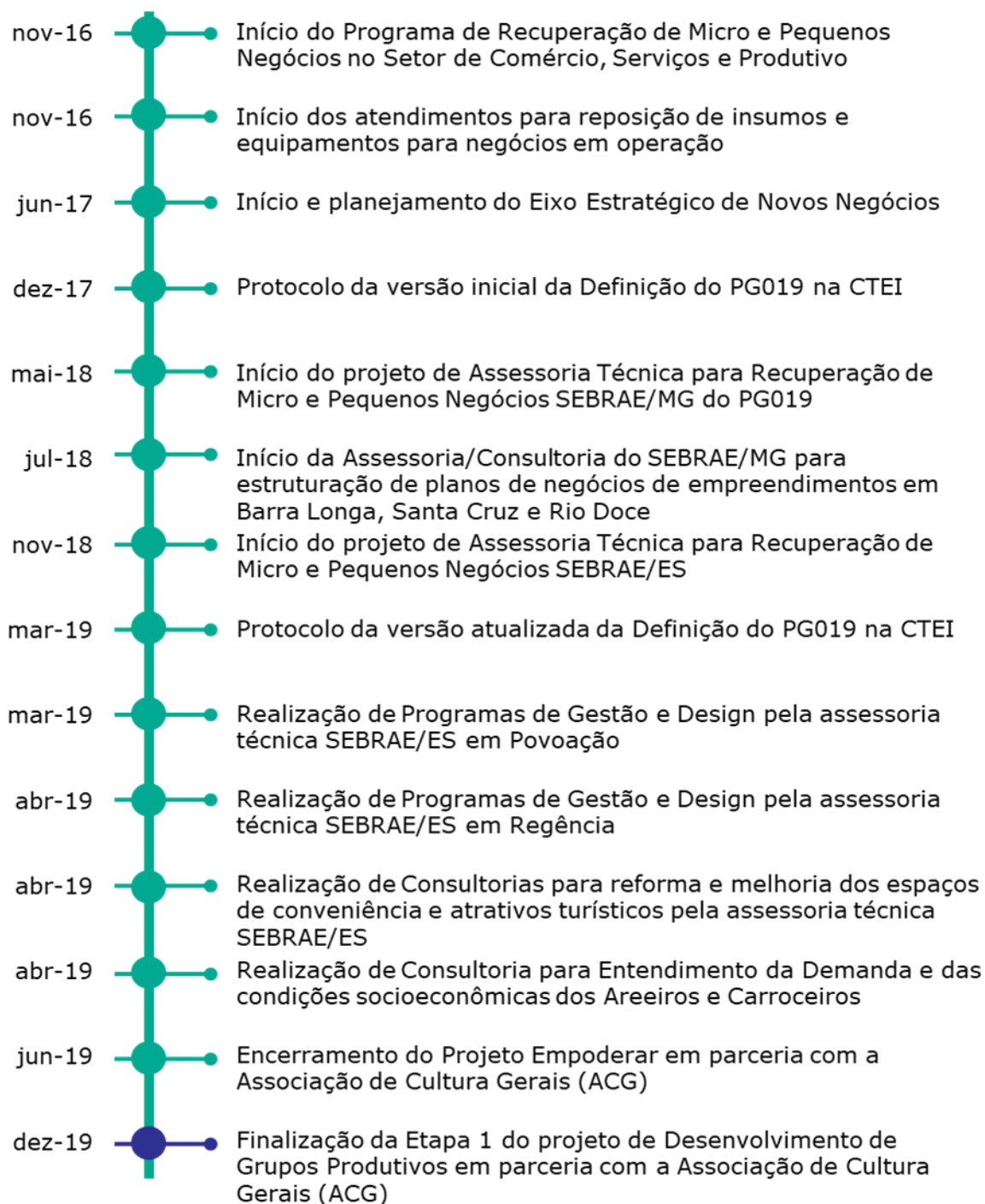
Eixo Pessoas e Comunidades

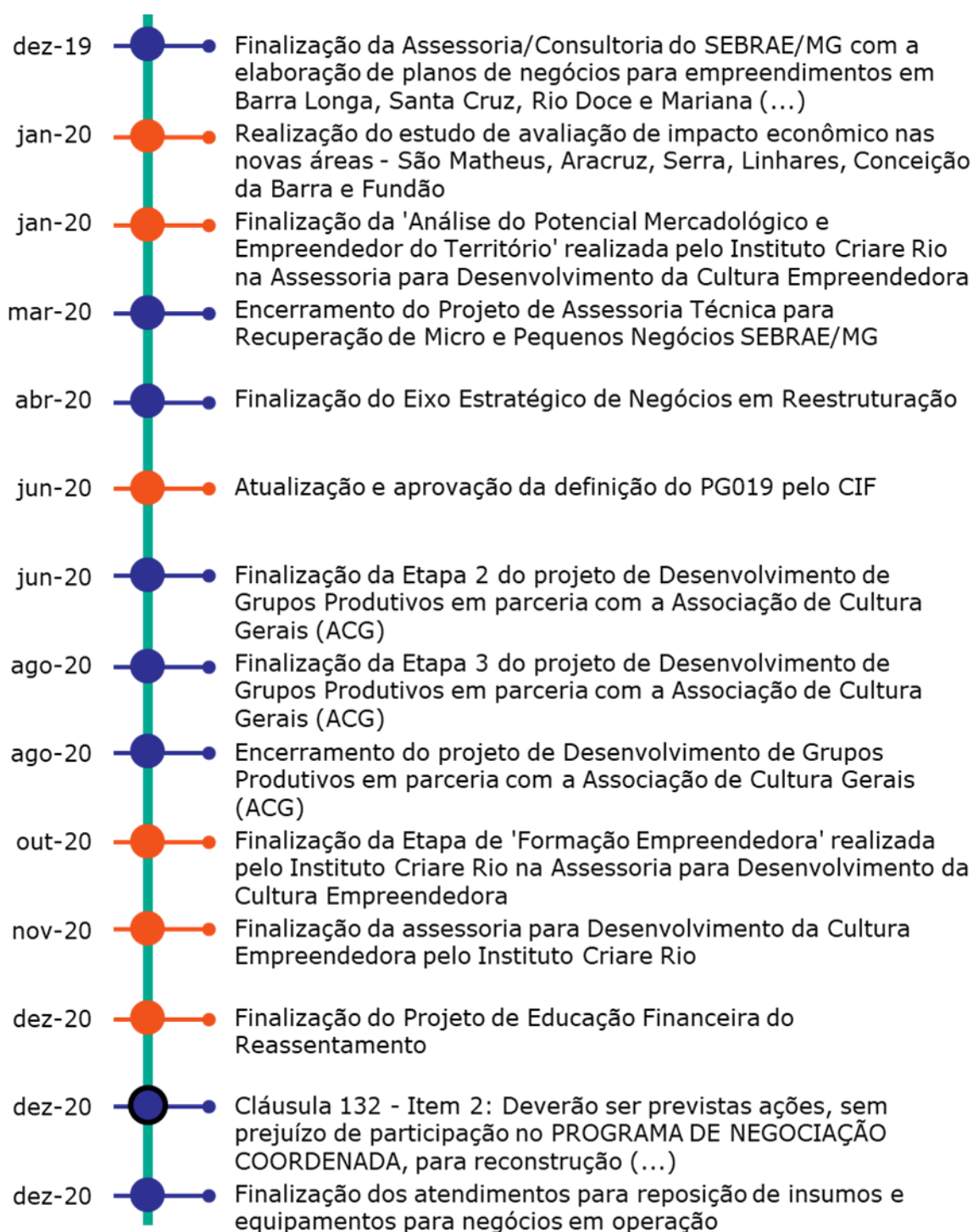
Objetivo

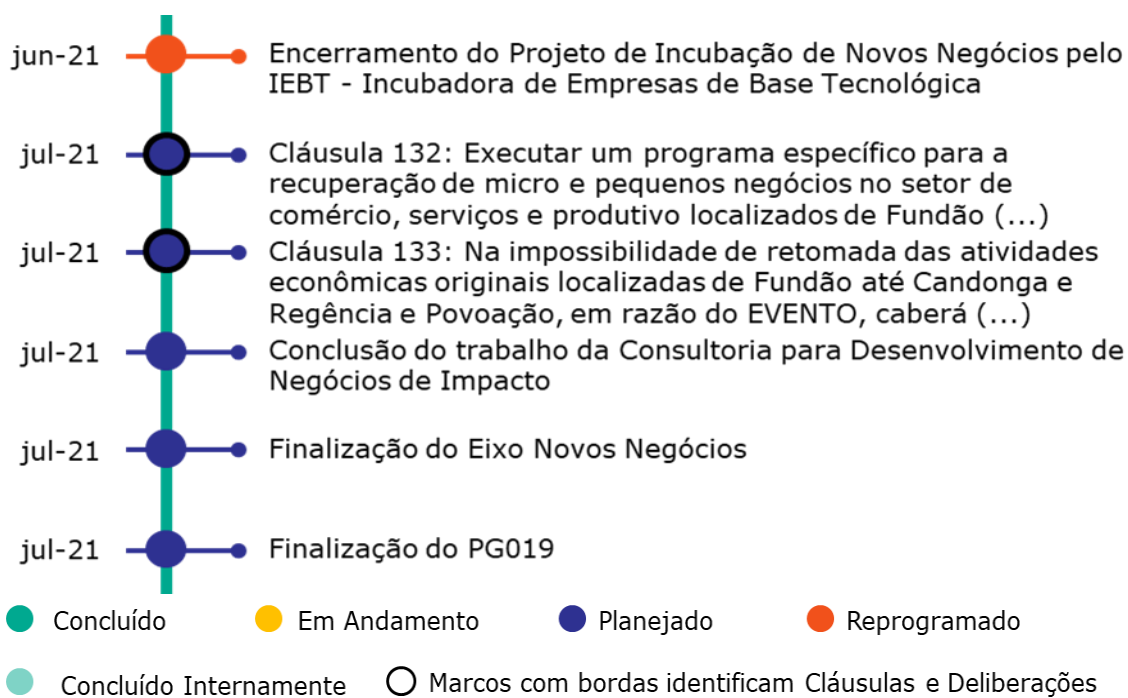
Elaborar e executar um programa específico para a recuperação de micro e pequenos negócios no setor de comércio, serviços e produtos, localizados de Fundão até Candonga em MG, e Regência e Povoação no ES, áreas diretamente atingidas pelo EVENTO (Cláusulas 132 a 133 do TTAC).

Cláusulas do TTAC: 132, 132 – Item 2 e 133 - Em andamento.

Marcos do Programa







Entregas e fatos relevantes do mês

Eixo Estratégico de Novos Negócios

- Realizados os encontros: “Entendendo o seu Empreendimento”, “Falando sobre Dinheiro” e “Planejando seu Empreendimento” em Paracatu de Baixo e Bento Rodrigues da 2ª etapa do projeto de Assessoria para Desenvolvimento da Cultura Empreendedora, em parceria com o Instituto Criare Rio. Esta entrega refere-se ao Marco “Finalização da Etapa de 'Formação Empreendedora', realizada pelo Instituto Criare Rio na Assessoria para Desenvolvimento da Cultura Empreendedora”. (Fonte: ListadePresenca_Aula6_BentoRodrigues.pdf, ListadePresenca_Aula6_ParacatudeBaixo.pdf, ListadePresenca_Encontro7_Paracatu.pdf, ListadePresenca_Encontro7_BentoRodrigues.pdf, ListadePresenca-Encontro8-BentoRodrigues.pdf e ListadePresenca-Encontro8-Paracatu.pdf).
- Os encontros “Modelo de Negócios” e “Unindo Forças” da 2ª etapa do projeto de Assessoria para Desenvolvimento da Cultura Empreendedora, em parceria com o Instituto Criare Rio não foram realizados. **Causa:** Datas de realização erradas no cronograma. **Contramedida:** Atualizar o cronograma com as novas datas.

Próximas entregas

Eixo Estratégico de Novos Negócios

- Realizar os encontros: “Modelo de Negócios” e “Unindo Forças” da 2ª etapa do projeto de Assessoria para Desenvolvimento da Cultura Empreendedora, em

parceria com o Instituto Criare Rio. Esta entrega refere-se ao Marco “Finalização da Etapa de 'Formação Empreendedora', realizada pelo Instituto Criare Rio na Assessoria para Desenvolvimento da Cultura Empreendedora”;

- Apresentar resultado final do Estudo de Impacto Econômico nas Novas Áreas. Esta entrega refere-se ao Marco “Realização do estudo de avaliação de impacto econômico nas novas áreas - São Matheus, Aracruz, Serra, Linhares, Conceição da Barra e Fundão”;
- Realizar a Pesquisa Exploratória e a Imersão em Profundidade da meta 1 do Projeto ACG em Mariana. Esta entrega refere-se ao Marco “Finalização da Etapa 1 do projeto de Desenvolvimento de Grupos Produtivos em parceria com a Associação de Cultura Gerais (ACG)”;
- Finalizar as entrevistas da pesquisa de campo do Instituto Criare. Esta entrega refere-se ao Marco “Finalização da 'Análise do Potencial Mercadológico e Empreendedor do Território' realizada pelo Instituto Criare Rio na Assessoria para Desenvolvimento da Cultura Empreendedora”.

Desafios

- Promover o engajamento dos atingidos para garantir maior participação e continuidade nos projetos propostos pelo programa PG019.

Indicadores/Grandes Números

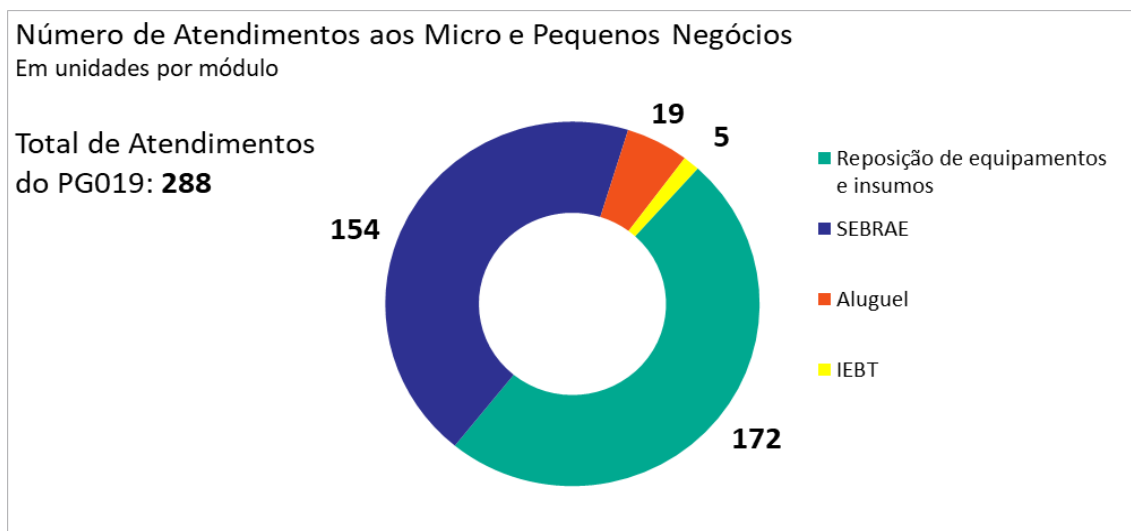


Gráfico 1. Nº de atendimentos finalizados a micro e pequenos negócios. Gráfico Acumulado. Fonte: Planilha de Gestão de Atendimento PG19_1910.xlsx.

O indicador de atendimento não foi atualizado para o mês de novembro, pois está em curso uma atualização na forma de medição do mesmo.

Observa-se que o número total de atendimentos difere do total de atendimentos por módulo. Essa diferença é justificada pelo fato de que alguns atendimentos são realizados por mais de um módulo (por exemplo: um atingido pode ser atendido com a reposição de equipamentos e insumos e com aluguel).

PG020 Estímulo à Contratação Local

Eixo Pessoas e Comunidades

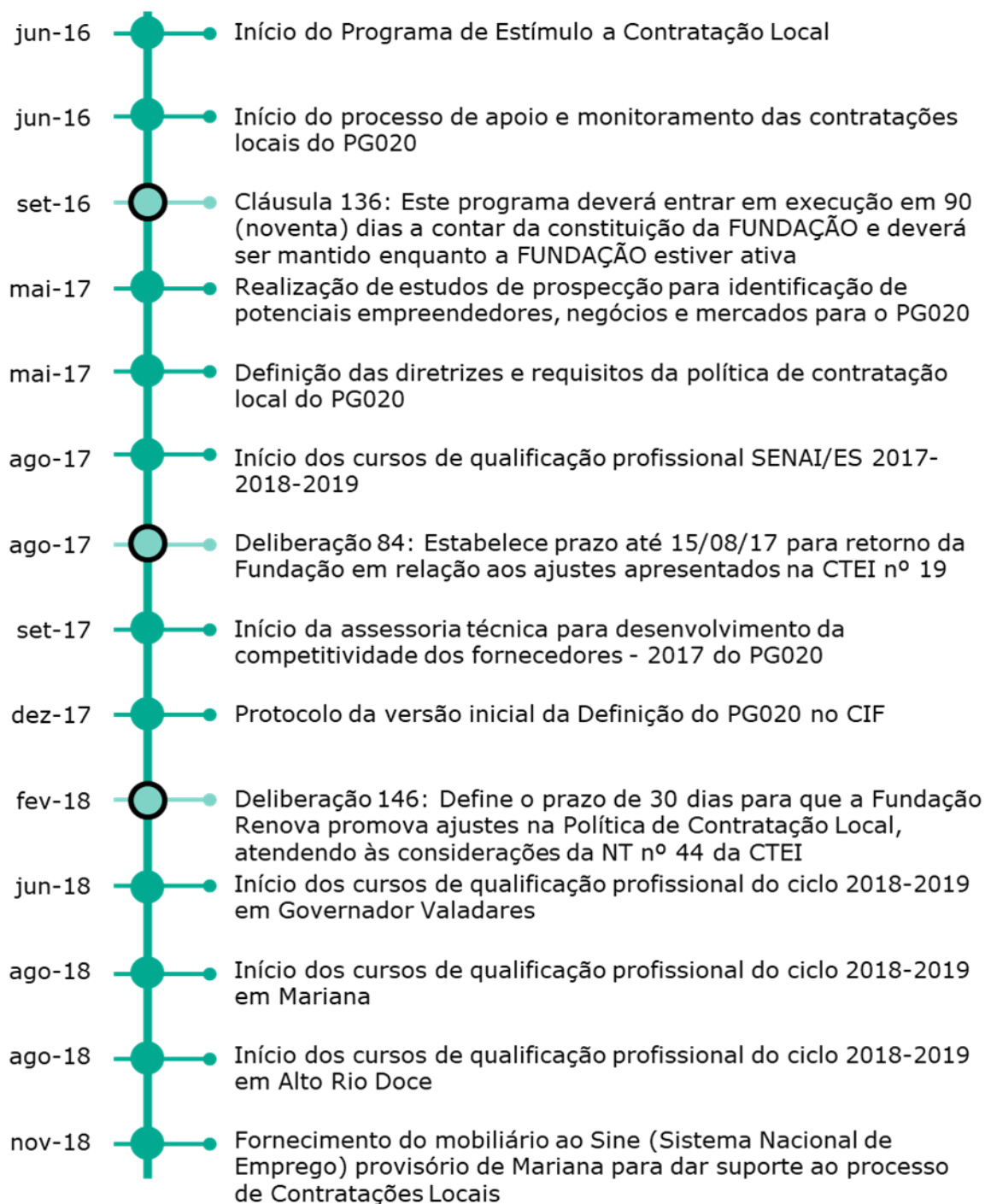
Objetivo

Estabelecer um processo de priorização de contratação local visando estimular uso da força de trabalho local e de redes locais de fornecedores para as ações que forem desenvolvidas de Fundação à Regência, conforme cláusulas 134 a 136 do TTAC.

Cláusulas do TTAC: 134 - Em andamento; 136 – Concluída internamente.

Deliberações que impactam escopo e prazo: 84 e 146 – Concluídas internamente.

Marcos do Programa







- Concluído ● Em Andamento ● Planejado ● Reprogramado
- Concluído Internamente ○ Marcos com bordas identificam Cláusulas e Deliberações

Entregas e fatos relevantes do mês

Processo de Desenvolvimento da Competitividade de Fornecedores

- Realizada a palestra “Gestão Econômico-Financeira na Prática” da Assessoria Técnica de Desenvolvimento de Fornecedor em Mariana e Governador Valadares. Esta entrega refere-se ao Marco “Conclusão da execução da Assessoria Técnica de Desenvolvimento do Fornecedor 2019 em Minas Gerais”. (Fonte: Lista de presença Palestra Mod.1 Mariana.pdf e Lista de presença Palestra Mod.1 GV.pdf);
- Realizado o seminário “Excel para Negócios – Ferramentas de Gestão” da Assessoria Técnica de Desenvolvimento de Fornecedor em Mariana e Governador Valadares. Esta entrega refere-se ao Marco “Conclusão da execução da Assessoria Técnica de Desenvolvimento do Fornecedor 2019 em Minas Gerais”. (Fonte: Lista de presença Seminario Mod. 1 Mariana.pdf e Lista de presença Seminario Mod. 1 GV.pdf);
- Iniciadas as assistências para os negócios selecionados e participantes do programa da Assessoria Técnica de Desenvolvimento de Fornecedor em Mariana e Governador Valadares. Esta entrega refere-se ao Marco “Conclusão da execução da Assessoria Técnica de Desenvolvimento do Fornecedor 2019 em Minas Gerais”;
- Realizadas as palestras de lançamento do programa da Assessoria Técnica de Desenvolvimento de Fornecedor em Colatina, Linhares, Regência e Povoação. Esta entrega refere-se ao Marco “Conclusão da execução da Assessoria Técnica de Desenvolvimento do Fornecedor 2019 no Espírito Santo”. (Fonte: Anexo 05 - Lista de Presença Colatina.pdf, Anexo 05 - Lista de Presença Linhares.pdf, Anexo 05 - Lista de Presença Povoacao.pdf e Anexo 05 - Lista de Presença Regencia.pdf);

- O início dos cursos de aperfeiçoamento em Panificação e em Confeitaria em Santa Cruz do Escalvado para 12 alunos, com carga horária de 75 horas e realizado pelo SENAI MG e de iniciação profissional em Serviços Administrativos em Mariana para 30 alunos, com carga horária de 60 horas e realizado pelo SENAI MG previstos para novembro não foram realizados. **Causa:** Desdobramento do cronograma não realizado completamente. **Contramedida:** Realizar análise em conjunto com a equipe técnica para desdobrar o cronograma de acordo com as ações do programa.

Próximas entregas

Processo de Desenvolvimento de Fornecedores

- Realizar palestra “Qualidade: PDCA e Ferramentas de Qualidade/ Produtividade” da Assessoria Técnica de Desenvolvimento de Fornecedor em Mariana e Governador Valadares. Esta entrega refere-se ao Marco “Conclusão da execução da Assessoria Técnica de Desenvolvimento do Fornecedor 2019 em Minas Gerais”;
- Realizar seminário “Planejamento Estratégico” da Assessoria Técnica de Desenvolvimento de Fornecedor em Mariana e Governador Valadares. Esta entrega refere-se ao Marco “Conclusão da execução da Assessoria Técnica de Desenvolvimento do Fornecedor 2019 em Minas Gerais”;
- Finalizar o diagnóstico inicial do programa de Desenvolvimento de Fornecedor das empresas selecionadas no Espírito Santo. Esta entrega refere-se ao Marco “Conclusão da execução da Assessoria Técnica de Desenvolvimento do Fornecedor 2019 no Espírito Santo”;

- Realizar palestra “Gestão da Qualidade” da Assessoria Técnica de Desenvolvimento de Fornecedor em Colatina, Linhares e Regênciã. Esta entrega refere-se ao Marco “Conclusão da execução da Assessoria Técnica de Desenvolvimento do Fornecedor 2019 no Espírito Santo”;
- Realizar seminário “Gestão da Qualidade” da Assessoria Técnica de Desenvolvimento de Fornecedor em Colatina, Linhares e Regênciã. Esta entrega refere-se ao Marco “Conclusão da execução da Assessoria Técnica de Desenvolvimento do Fornecedor 2019 no Espírito Santo”.

Desafios

- Compatibilizar todos os acordos, Ações Civis Públicas e Termos de Ajustamento de Conduta que estipulam metas para a contratação local entre si;
- Promover cursos de qualificação que sejam de interesse da população atingida e condizente com as potencialidades locais de geração de emprego e renda.

Indicadores/Grandes Números

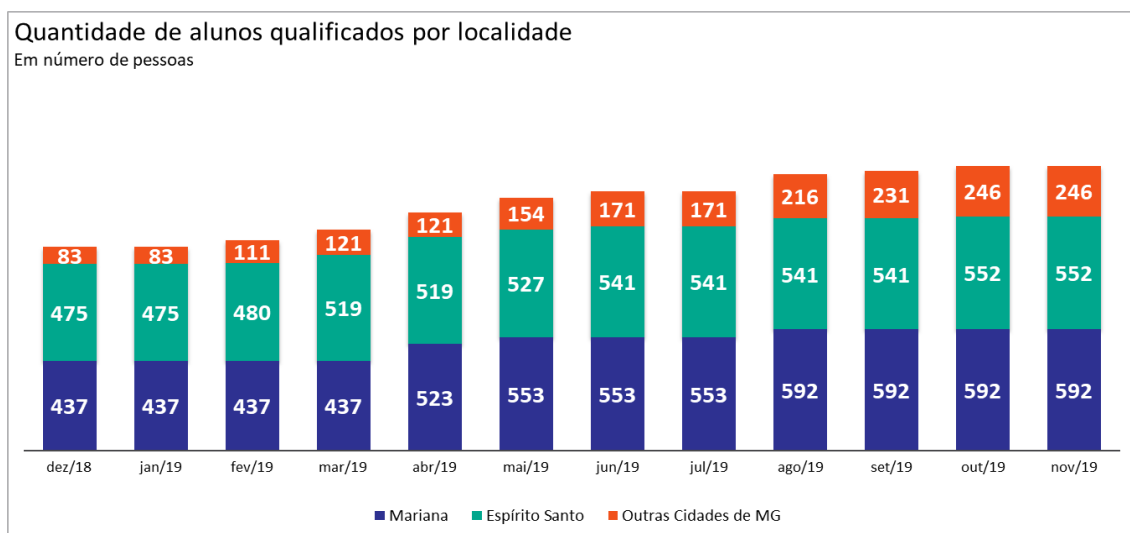


Gráfico 1. Quantidade de alunos qualificados nos cursos de qualificação profissional por localidade. Gráfico Acumulado. Fonte: Cursos_Qualificação_Mão_Obra_191118.xlsx.

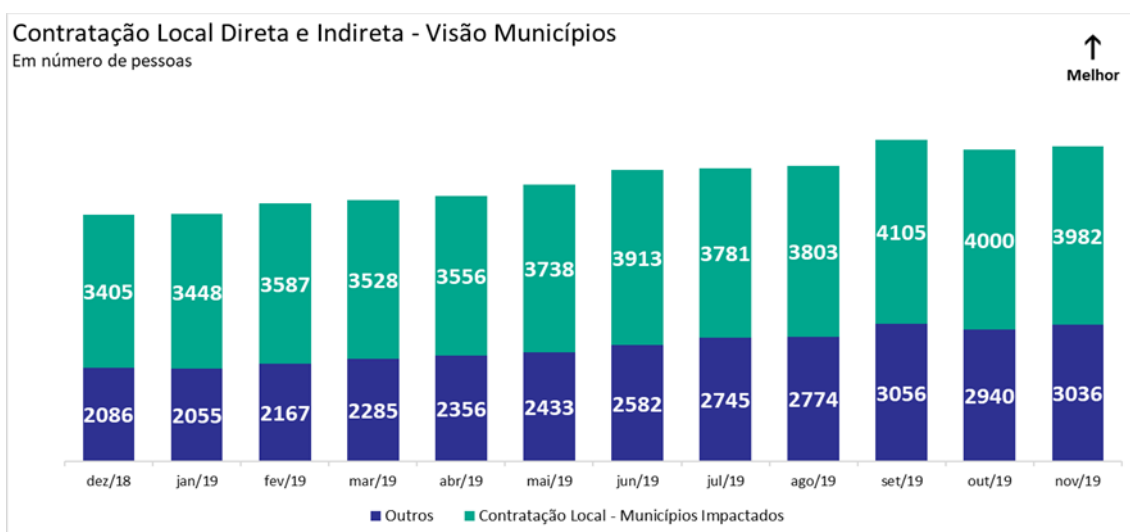


Gráfico 2. Contratação Local Direta e Indireta (Visão Municípios). Gráfico Mensal. Fonte: MDO Consolidado Local Direta e Indireta 201911.xlsm.

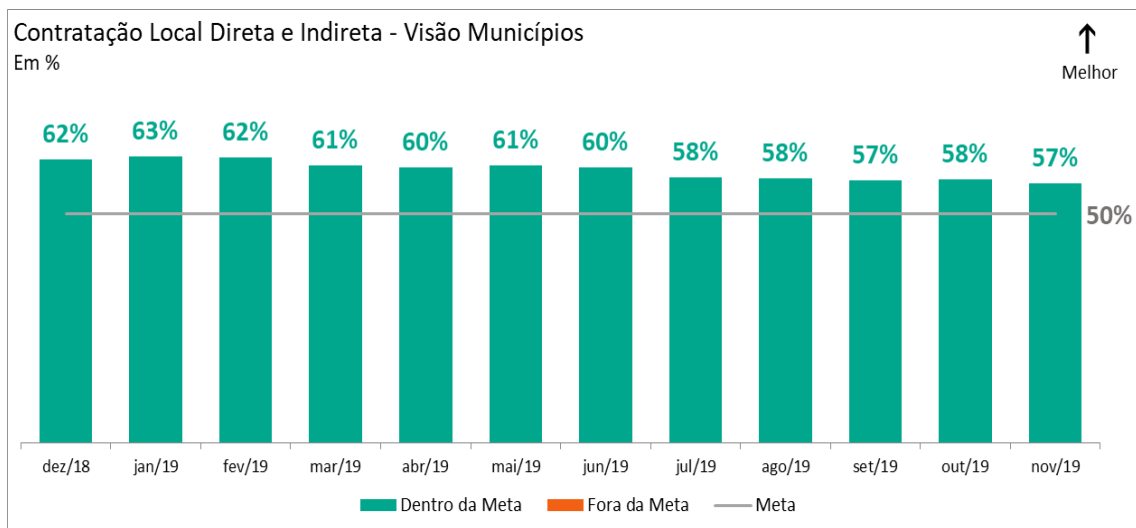


Gráfico 3. Contratação Local Direta e Indireta (Visão Municípios). Gráfico Mensal. Fonte: MDO Consolidado Local Direta e Indireta 201911.xlsm.

Metodologia de cálculo: número de empregos diretos e indiretos gerados nos municípios impactados / número total de empregos diretos e indiretos gerados pela Fundação Renova.

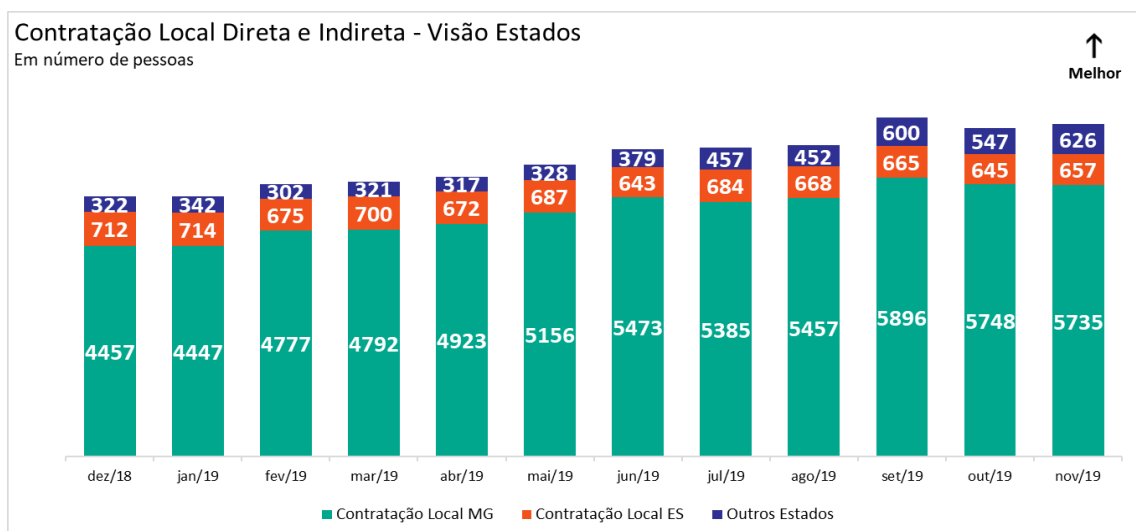


Gráfico 4. Contratação Local Direta e Indireta (Visão Estados). Gráfico Mensal. Fonte: MDO Consolidado Local Direta e Indireta 201911.xlsm.

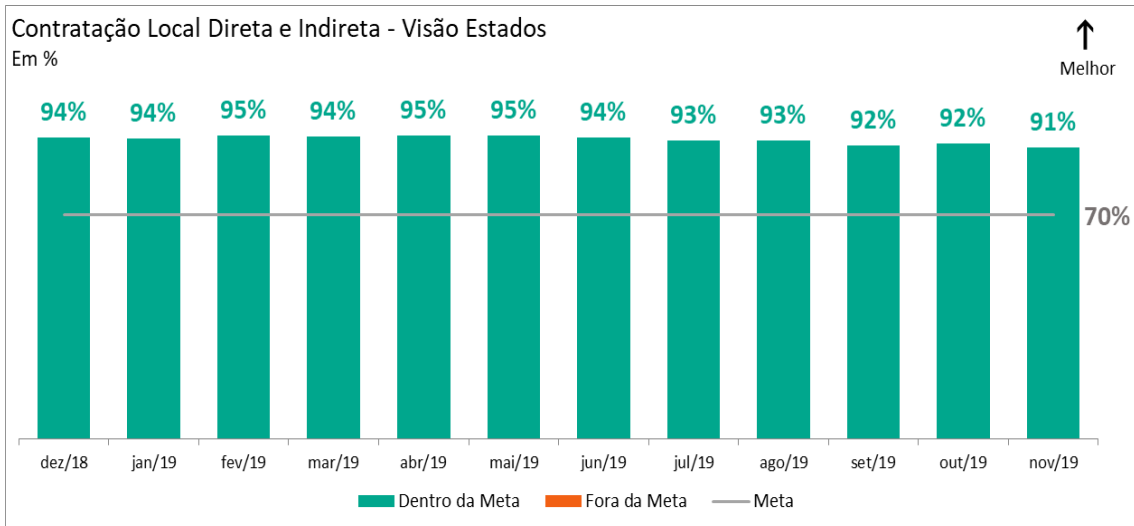


Gráfico 5. Contratação Local Direta e Indireta (Visão Estados). Gráfico Mensal. Fonte: MDO Consolidado Local Direta e Indireta 201911.xlsm.

Metodologia de cálculo: número de empregos diretos e indiretos gerados nos estados impactados / número total de empregos diretos e indiretos gerados pela Fundação Renova.

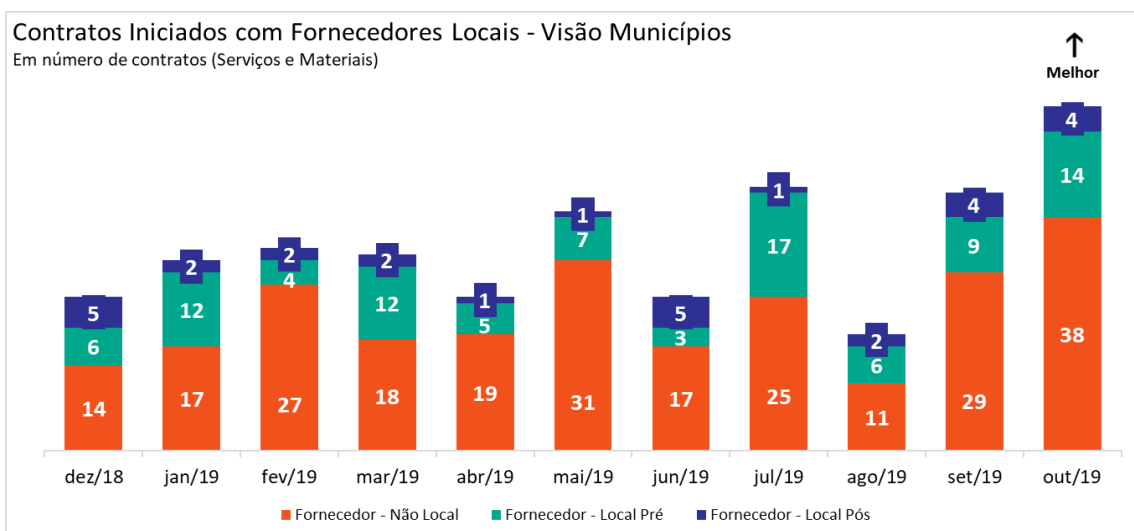


Gráfico 6. Contratação de Fornecedores Locais (Visão Municípios). Gráfico Mensal. Fonte: Inteligência de Suprimentos.

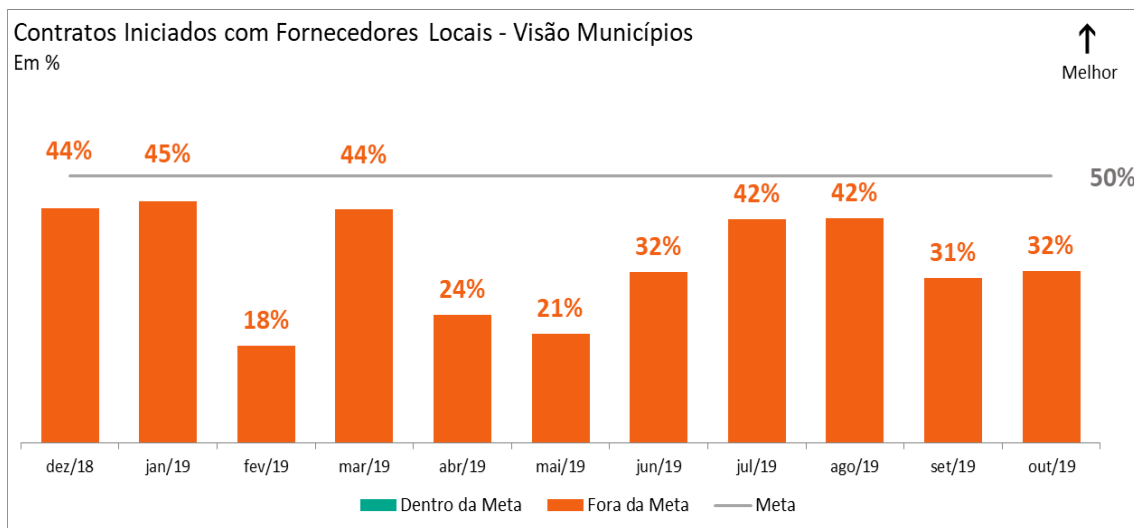


Gráfico 7. Contratação de Fornecedores Locais (Visão Municípios). Gráfico Mensal. Fonte: Inteligência de Suprimentos.

Metodologia de cálculo: número de contratos iniciados com fornecedores nos municípios impactados / número total de contratos iniciados com fornecedores.

Fornecedor Local – Pré: Fornecedores com CNPJ criados antes de 05/11/2015.

Fornecedor Local – Pós: Fornecedores com CNPJ criados depois de 05/11/2015.

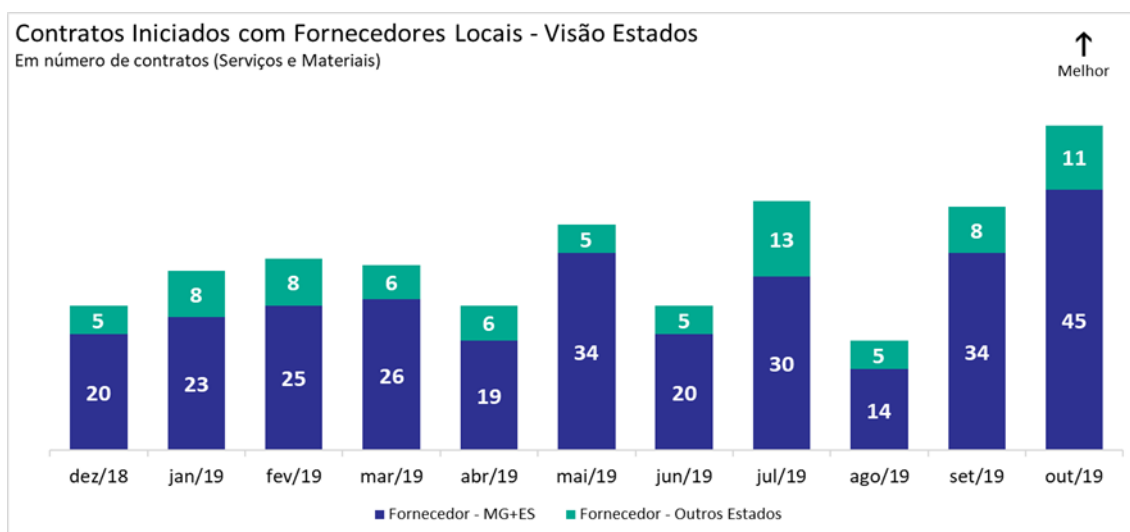


Gráfico 8. Contratação de Fornecedores Locais (Visão Estados). Gráfico Mensal. Fonte: Inteligência de Suprimentos.

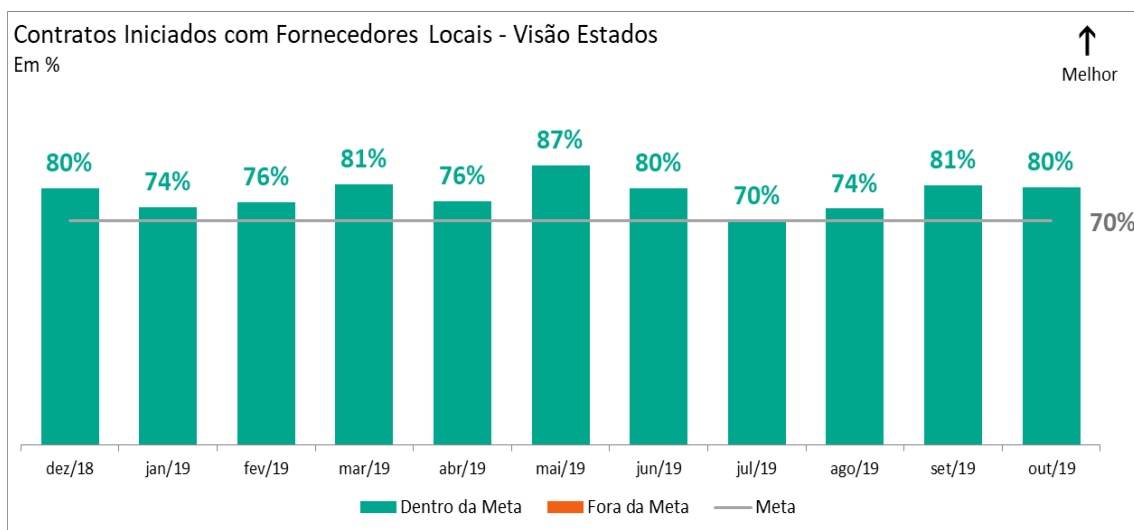


Gráfico 9. Contratação de Fornecedores Locais (Visão Estados). Gráfico Mensal. Fonte: Inteligência de Suprimentos.

Metodologia de cálculo: número de contratos iniciados com fornecedores nos estados impactados / número total de contratos iniciados com fornecedores.

Os dados de fornecedores locais não foram atualizados para o mês de novembro pois a compilação dos resultados é realizada toda sexta-feira, coincidindo com a data de entrega do Relatório CIF.

Dados de fornecedores são atualizados retroativamente, mês a mês, para o cálculo do indicador. Dessa forma, contratos cancelados são retirados do indicador e contratos recém-aprovados são adicionados ao indicador, uma vez que a data do pedido do contrato, anterior à aprovação, é utilizada como referência para o cálculo. Assim, podem ocorrer variações no indicador quando comparado a meses anteriores.

PG021 Auxílio Financeiro Emergencial

Eixo Pessoas e Comunidades

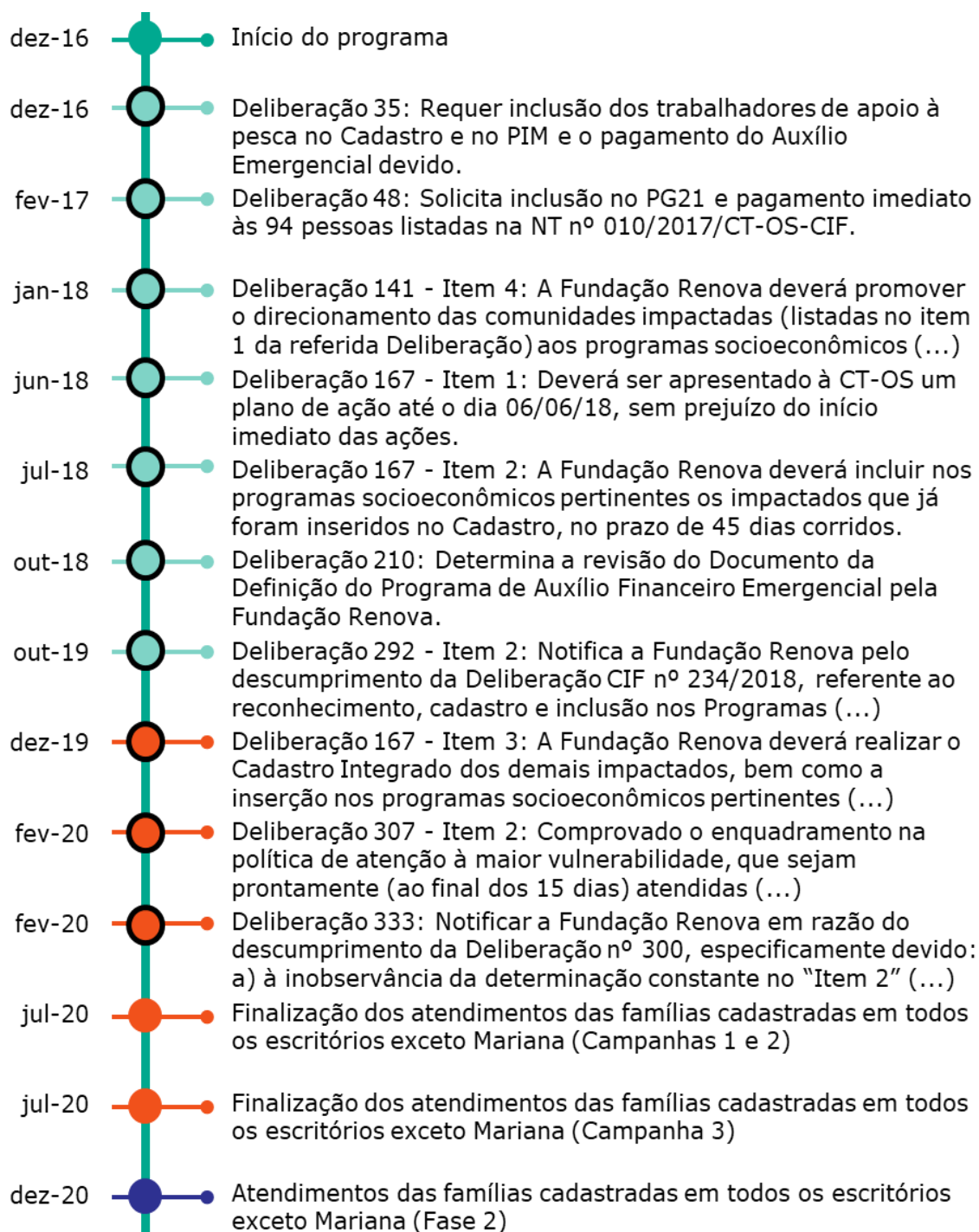
Objetivo

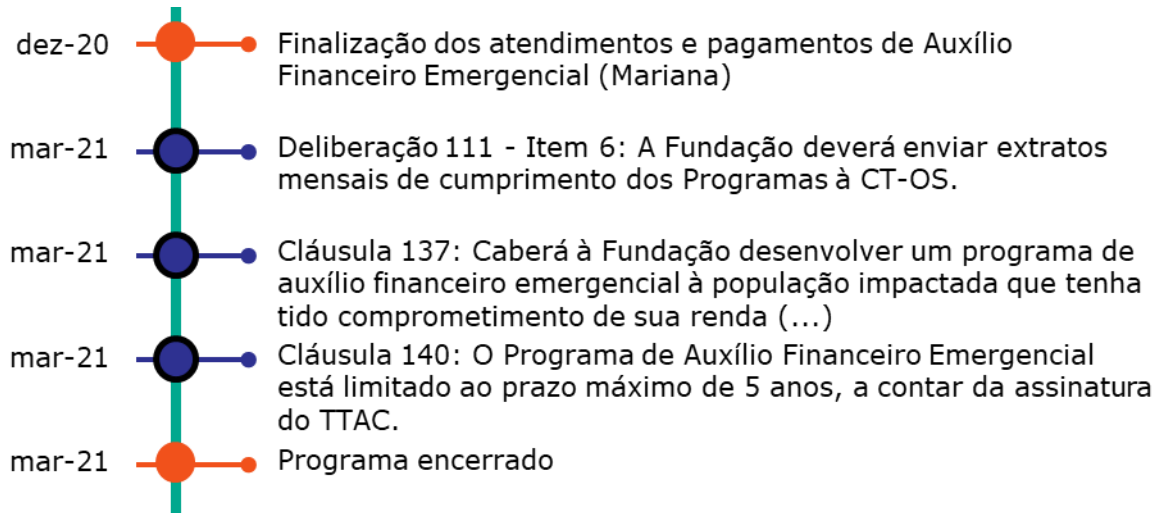
O programa tem como objetivo conceder auxílio financeiro mensal à população impactada que tenha tido comprometimento de sua renda em razão de interrupção comprovada, nos termos da cláusula 21 do TTAC, de suas atividades produtivas ou econômicas em decorrência do evento, até o restabelecimento das condições para retomada das atividades produtivas ou econômicas.

Cláusula do TTAC: 137 e 140 – Planejadas.

Deliberações CIF que impactam escopo e prazo: 35, 48, 141 - Item 4, 167 - Itens 1 e 2, 210, 292 – Item 2 – Concluídas internamente; 111- Item 6 – Em andamento; 333, 307 - Item 2 e 167 - Item 3 - Reprogramadas.

Marcos do Programa





- Concluído
- Em Andamento
- Planejado
- Reprogramado
- Concluído Internamente
- Marcos com bordas identificam Cláusulas e Deliberações

Entregas e fatos relevantes do mês

- Atualmente há 14.103 auxílios pagos, com 31.829 pessoas assistidas pelo Programa, entre titulares e dependentes. (Fonte: @Novembro 2019 - Dados por Cidade_191114.xlsx);
- Inclusão de 287 novos auxílios em novembro/2019. (Fonte: @Novembro 2019 - Dados por Cidade_191114.xlsx).

Próximas entregas

- Previsão de incluir cerca de 265 novos titulares de Auxílio Financeiro Emergencial (AFE) em dezembro/2019. Esta entrega refere-se aos marcos “Finalização dos atendimentos e pagamentos de Auxílio Financeiro Emergencial (Mariana)”, “Finalização dos atendimentos das famílias cadastradas em todos os escritórios exceto Mariana (Campanhas 1 e 2)” e “Finalização dos atendimentos das famílias cadastradas em todos os escritórios exceto Mariana (Campanha 3)”.

Desafios

Devido à natureza processual do programa, os desafios apresentados a seguir se manterão até seu devido tratamento.

- Falta de documentação de residência na época do evento, ausência de comprovações e evidências de perda de renda e ausência de outros documentos;

- Localização dos atingidos que recebem AFE da época emergencial para realização do cadastro integrado da Fundação;
- Manutenção administrativa do programa considerando reanálise recorrente da elegibilidade para inclusão/exclusão de dependentes e titulares.

Indicadores/Grandes Números

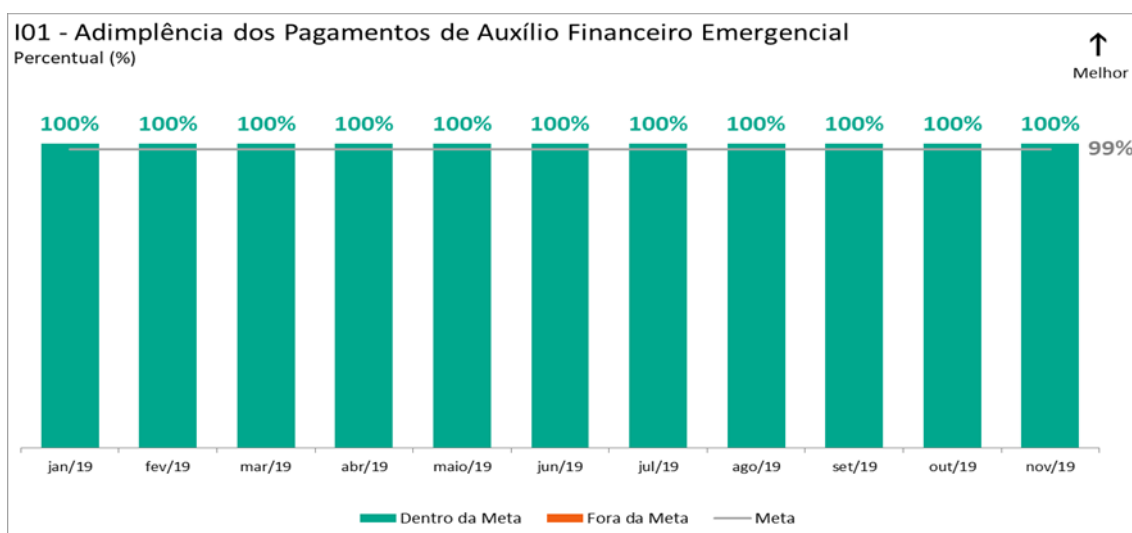


Gráfico 1. Adimplência dos Pagamentos de Auxílio Financeiro Emergencial. Gráfico Mensal. Fonte: @Outubro 2019 - Dados por Cidade_181021.xlsx; @Novembro 2019 - Dados por Cidade_191114.xlsx

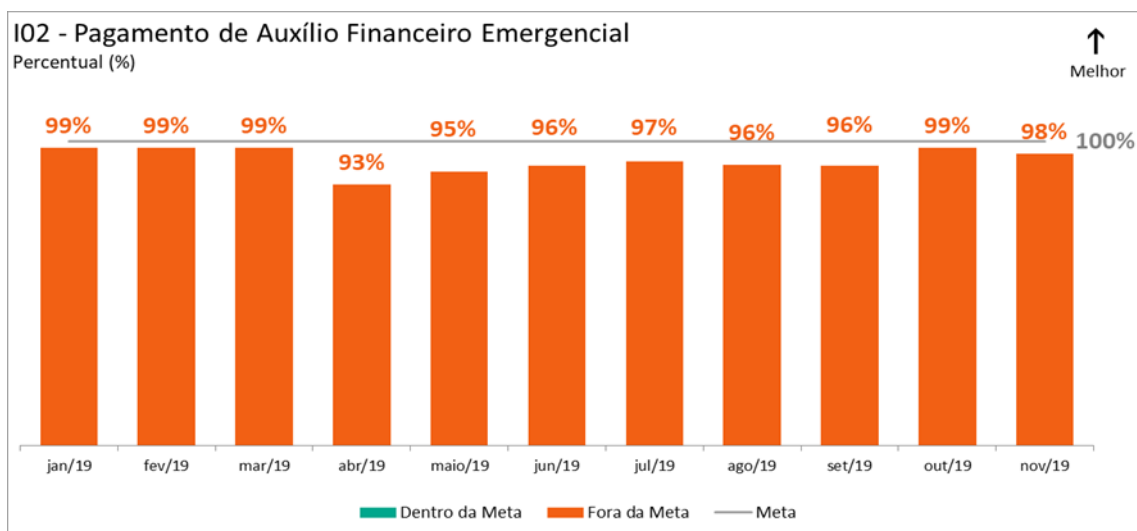


Gráfico 2. Pagamento de Auxílio Financeiro Emergencial. Gráfico Mensal. Fonte: @Novembro 2019 - Dados por Cidade_191114.xlsx; Lista Novembro_Dezembro 2019_191112.xlsx

O indicador “I02 -Pagamento de Auxílio Financeiro Emergencial” apresentou desvio em relação a meta em todos os meses de 2019. **Causa:** Descasamento temporal entre a análise recorrente de elegibilidade e o pagamento dos titulares. O programa realiza análise de elegibilidade para inclusão/exclusão de dependentes e titulares de forma recorrente. Para os novos elegíveis, o pagamento se dará no período seguinte, acarretando o desvio. **Contramedida:** Não se aplica.

Tabela 3. Indicadores. Fonte: Definição do Programa.

CLASSE	INDICADOR	FÓRMULA DE CÁLCULO
Eficiência	I01	$\frac{\text{(Número de pessoas que efetivamente receberam AFE no mês de referência)}}{\text{(Número total de pessoas que efetivamente deveriam receber AFE no mês de referência)}}$
Eficácia	I02	$\frac{\text{(Número de pessoas elegíveis que recebem AFE)}}{\text{(Número de pessoas elegíveis ao AFE)}}$

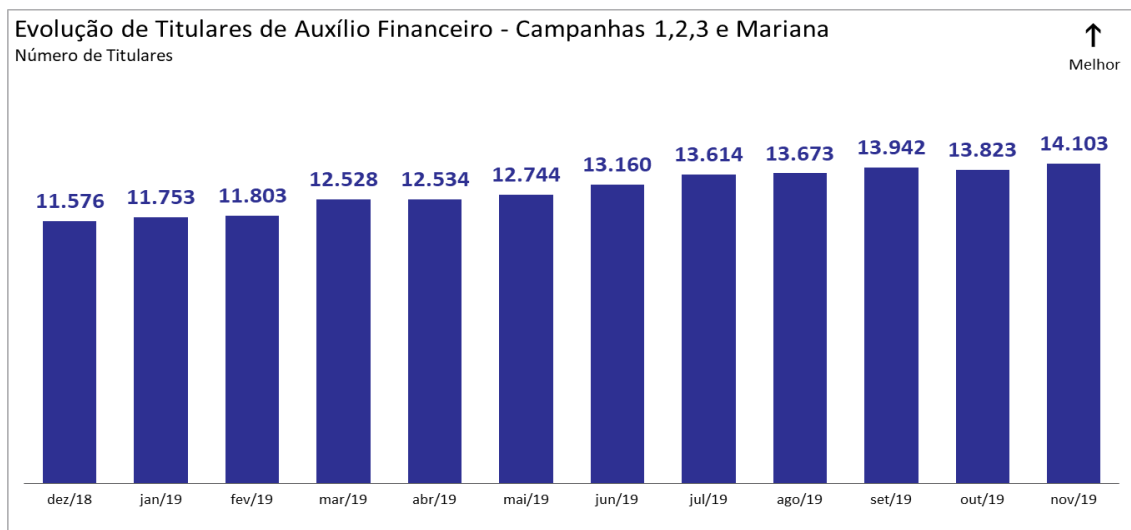


Gráfico 3. Evolução do número de titulares AFE campanha 1,2,3 e Mariana. Gráfico Acumulado. Fonte: @Novembro 2019 - Dados por Cidade_191114.xlsx

PG022 Gerenciamento dos Programas Socioeconômicos

Eixo Pessoas e Comunidades

Objetivo

Dotar os programas socioeconômicos de mecanismos e processos de gestão, monitoramento e avaliação, incluindo sistemas de informação, banco de dados e definição de indicadores, em conformidade com mecanismos e processos de governança estabelecidos no Termo de Transação e Ajustamento de Conduta (TTAC).

As ações deste programa estão sendo desenvolvidas de forma integrada ao PG041 – Gerenciamento dos Programas Socioambientais.

Cláusulas do TTAC: 144 – Em andamento, em conjunto com a cláusula 182 do PG041.

PG023 Manejo de Rejeitos

Eixo Terra e Água

Objetivo

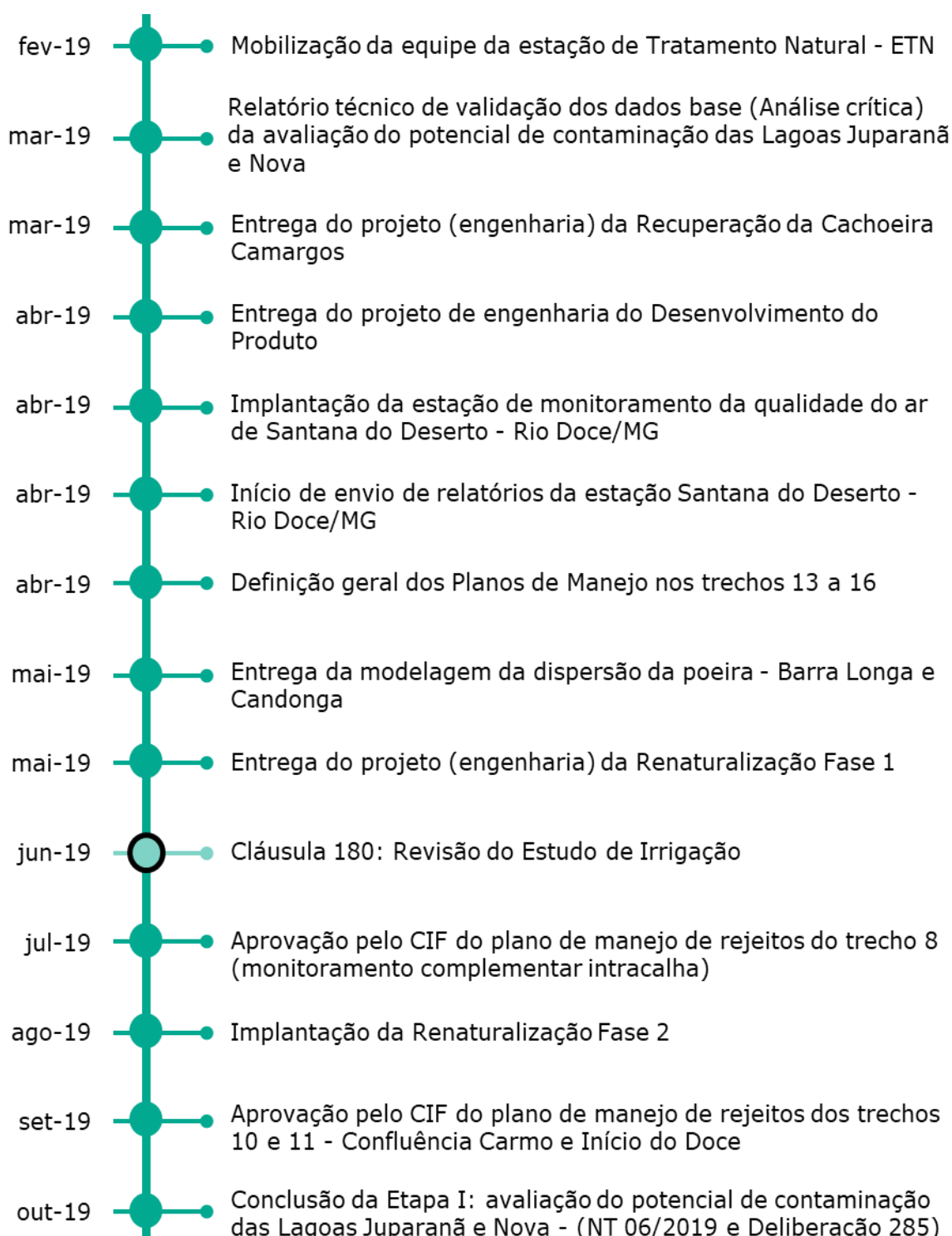
Realizar estudos de identificação e de avaliação detalhada da área ambiental 1 (áreas abrangidas pela deposição de rejeitos nas calhas e margens dos rios Gualaxo do Norte, Carmo e Doce, considerando os respectivos trechos de seus formadores e afluentes, bem como as regiões estuarinas, costeiras e marinha na porção impactada pelo rompimento da barragem de Fundão). Realizar o manejo de rejeitos decorrentes do rompimento, conforme resultados dos estudos previstos neste programa, considerando os fatores ambientais, sociais e econômicos da região.

Cláusulas do TTAC: 150, 151, 152, 153, 157 e 180 – Em andamento.

Deliberações que impactam escopo e prazo: 86, 164, 165, 173 e 245 – Concluídas internamente; 194, 222, 273 e 285 – Em andamento; 80 e 261 – Atrasadas.

Marcos do Programa

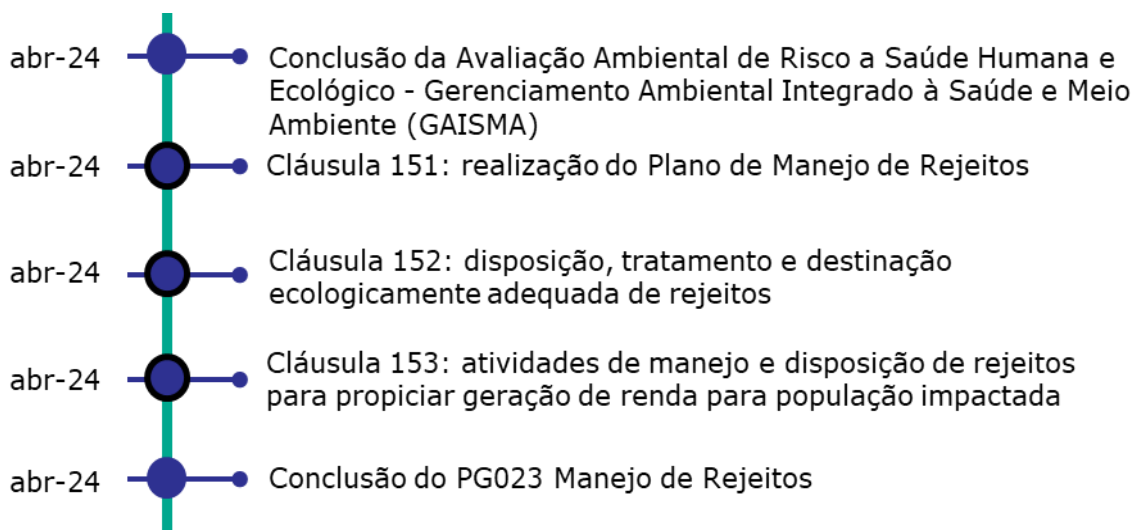












- Concluído
- Em Andamento
- Planejado
- Reprogramado
- Concluído Internamente
- Marcos com bordas identificam Cláusulas e Deliberações

Entregas e fatos relevantes

Plano de Manejo de Rejeitos

- Protocolo do relatório, junto ao CIF, sobre as ações de controle de erosão mapeadas no período hidrológico 2019/2020 em atendimento ao item 3 do Eixo Temático 1 da Ação Civil Pública 69758-61.2015.4.01.3400. (Fonte: P23-OFI-005-00_ACP Eixo Temático 1 item 3_191203.pdf);
- Apresentação, em Governador Valares, do Plano de Manejo de Rejeitos dos trechos 13 e 14 às Comissões de Atingidos e Prefeituras da Bacia do Rio Doce, na área compreendida entre o município de Rio Doce/MG até o município de Baixo Guandu/ES. (Fonte: P23-FOT-010-00_Convite apresentação do plano de manejo_191203.jpg);
- Apresentação para o Programa de Recuperação do Reservatório de Candonga e o Consórcio Aliança do estudo de modelagem hidrossedimentológica 1D do reservatório de Candonga desenvolvido pela Potamos a fim de compor o capítulo do adendo ao projeto básico – pacote 4. (Fonte: P23-LSP-001-00_Reunião de apresentação da modelagem 1D_191203.jpg);
- Término do projeto de engenharia da área de disposição de rejeitos referente à pilha 6A;
- Encontro entre a prefeitura de Barra Longa, Defesa Civil, Diálogo, Programa de Manejo de Rejeitos da Fundação Renova e empresa HidroBR para discutir a liberação dos acessos dos superficiários aos territórios que fazem parte do levantamento de campo do estudo de cheias de Barra Longa. (Fonte: P23-FOT-011-00_Reuniao para discutir acesso aos superficiarios_191203.jpeg).

Gestão de Áreas Contaminadas

- Apresentação, em Belo Horizonte/MG, do relatório de consolidação dos estudos de Avaliação de Risco à Saúde Humana (ARSH) ao governo de Minas Gerais, ao Ministério da Saúde e às auditorias (Aecon e Ramboll). (Fonte: P23-ATA-022-00_Apresentação ARSH_191128.pdf).

Próximas entregas

- Finalizar a implantação da estação de monitoramento fixo em Rio Doce – Centro. A implantação dessa estação tem como objetivo aumentar a área de coleta de dados referentes ao indicador de qualidade do ar permitindo assim uma maior precisão dos dados medidos ao longo da Bacia do Rio Doce. Esta entrega refere-se ao marco “Conclusão da implantação da Estação Centro - Rio Doce”.

Desafios

- Intensificação da interface com os governos para definição em conjunto do plano de ação a partir dos resultados das análises de risco ambiental à saúde humana e ecológico;
- Obtenção do licenciamento ambiental referente ao programa de manejo de rejeito, uma vez que todas as intervenções em Áreas de Prevenção Permanente (APP) não estão mais configuradas como ações emergenciais. Deverá ser orientado um processo específico por parte da SUPPRI (Superintendência de Projetos Prioritários), podendo impactar no cronograma de implantação do Programa;

- Regularização fundiária das áreas de intervenção ou atuação direta da Fundação Renova.

Indicadores/Grandes Números

CONCENTRAÇÃO DE POEIRA INALÁVEL – PM10 Limite superior: 40 µg/m ³ (CONAMA 491/2018)	MÉDIA PERÍODO [µg/m³]
Mariana/MG – Paracatu	28
Barra Longa/MG – Centro	25
Barra Longa/MG – Volta da Capela	20
Barra Longa/MG – Gesteira	19
Rio Doce/MG – Santana do Deserto	19

Tabela 4. Indicadores (outubro/2019). Fonte: P23-KPI-006-00_Estações - Report PM10_191106.xls

Paracatu – medição entre 01/12/18 e 30/11/19. Início da operação em 22/12/17.

Centro - medição entre 01/12/18 e 30/11/19. Início da operação em 18/02/16.

Volta da Capela - medição entre 01/12/18 e 30/11/19. Início da operação em 11/08/17.

Gesteira - medição entre 01/12/18 e 30/11/19. Início da operação em 19/05/18.

Santana do Deserto – medição entre 17/04/19 e 30/11/19. Início da operação em 17/04/19.

Fotos



CONVITE
Às Comissões de Atingidos e Prefeituras da Bacia do Rio Doce

Apresentação do Plano de Manejo de Rejeitos dos Trechos 13 e 14
Área compreendida entre o município de Rio Doce/MG até o município de Baixo Guandu/ES

29 de novembro de 2019, de 09:00 às 13:30 horas
Local: A definir - Governador Valadares/MG

Custeio para participação:

- Cada Comissão poderá indicar 3 (três) atingidos.
- Cada Prefeitura poderá indicar 1 (um) representante.

* Envio das informações impreterivelmente até o dia 20/11/2019, conforme planilha de custeio, para o e-mail: ctrejeitos.secretariado@gmail.com

Realização:



Foto relacionada à: Convite para apresentação do Plano de Manejo de Rejeitos dos Trechos 13 e 14 - novembro/2019.



Foto relacionada à: Reunião para discutir acesso aos superfundários - novembro/2019.

PG025 Programa de Recuperação da Área Ambiental

1

Eixo Terra e Água

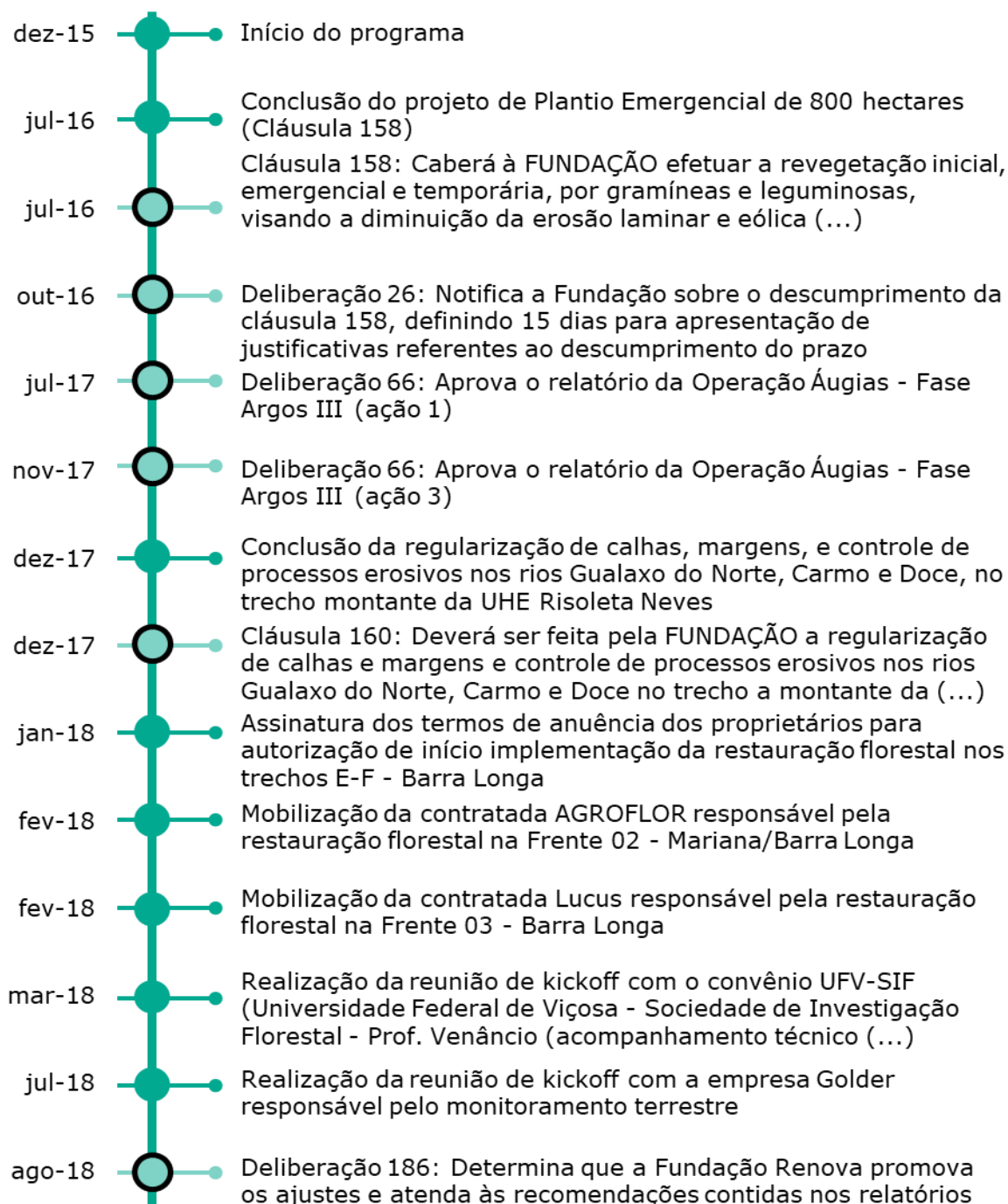
Objetivo

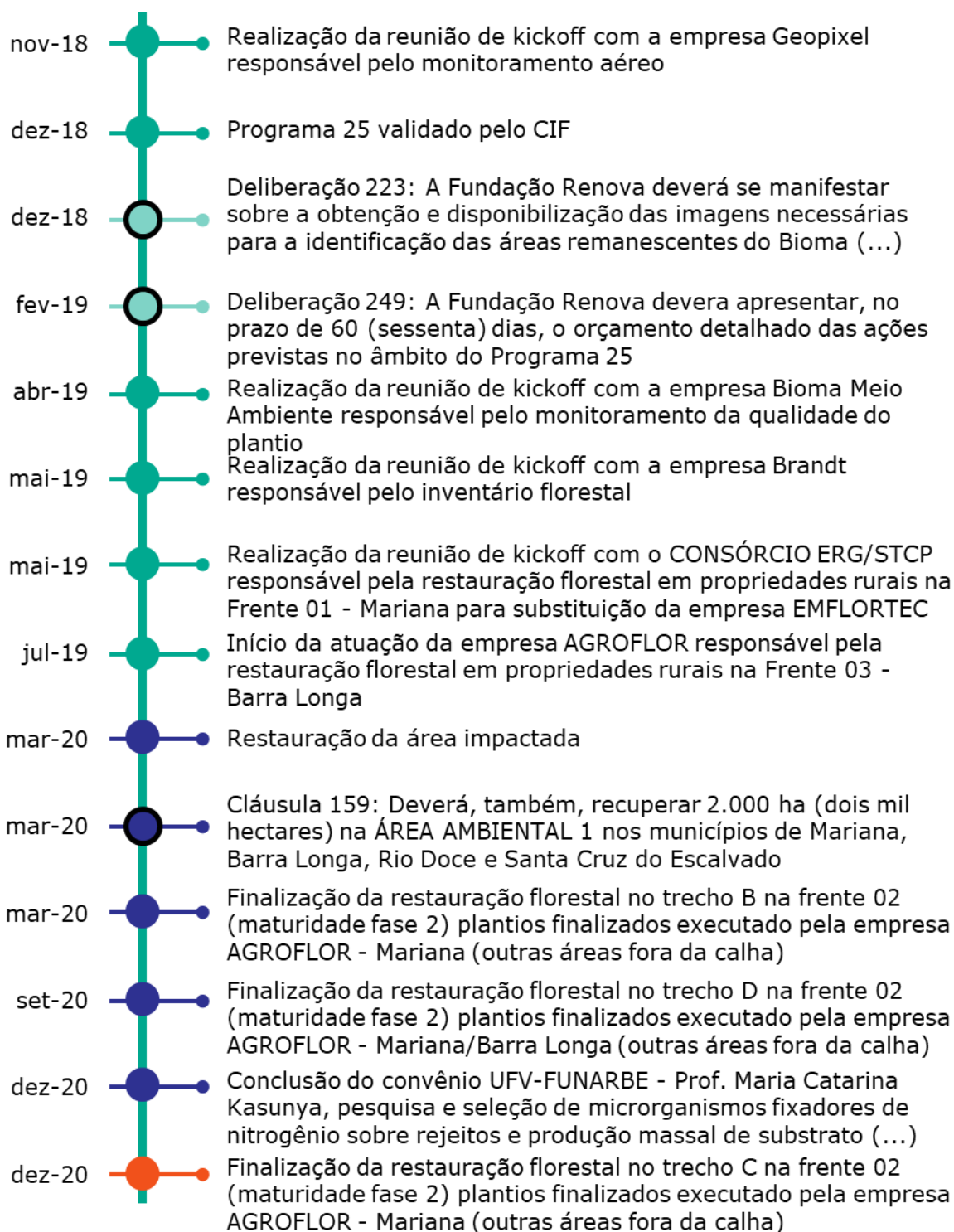
Recuperar a área diretamente impactada pelo rompimento da barragem de Fundão (ÁREA AMBIENTAL 1) nos municípios de Mariana, Barra Longa, Rio Doce, Ponte Nova e Santa Cruz do Escalvado.

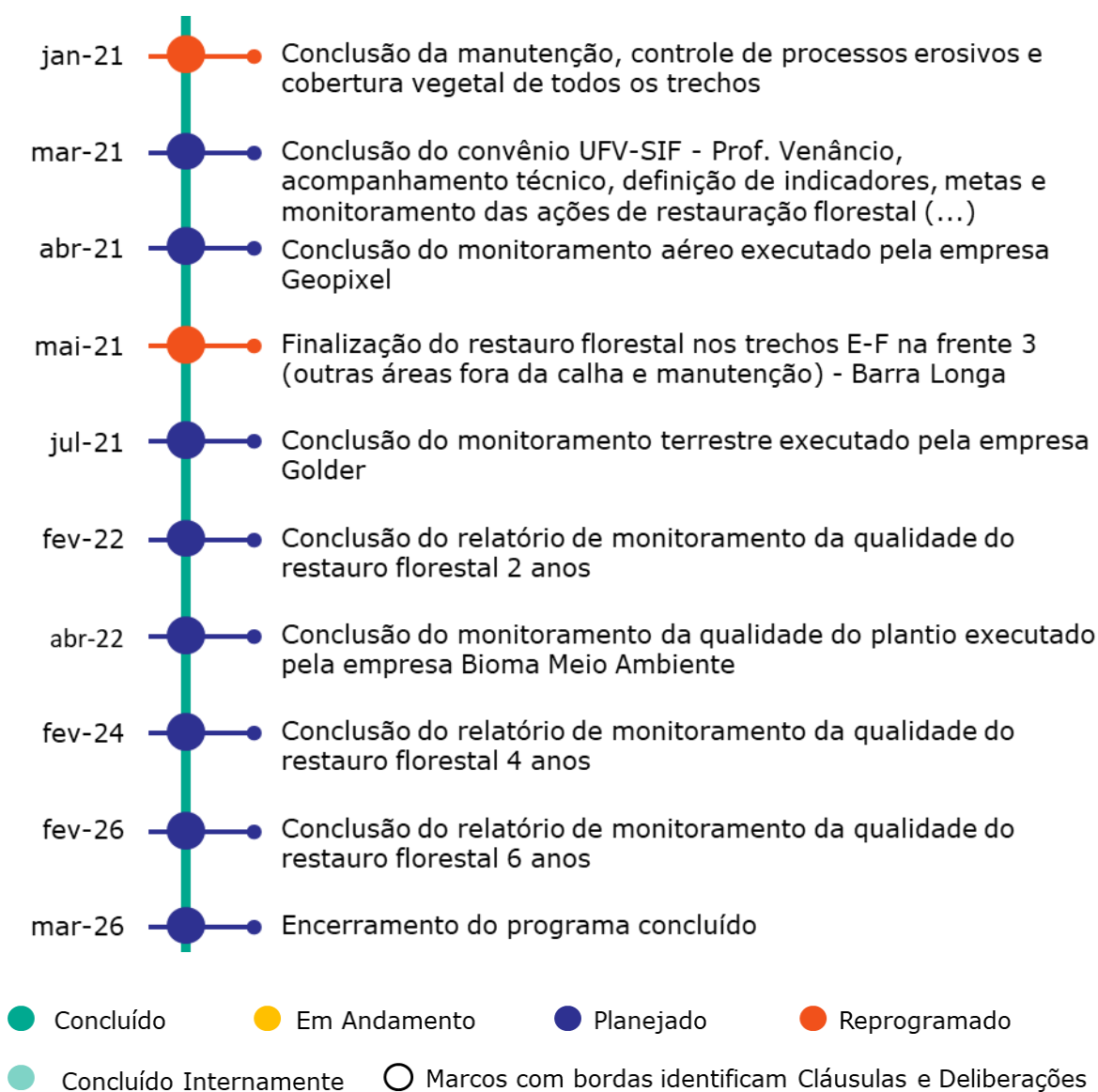
Cláusulas do TTAC: 158, 160 – Concluídas internamente; 159 – Em andamento.

Deliberações que impactam escopo e prazo: 26, 66, 186, 223, 249 – Concluídas internamente.

Marcos do Programa







Entregas e fatos relevantes do mês

- Plantio de mudas nativas nas áreas impactadas no município de Mariana;
- Execução dos trabalhos de cercamento de APP (Área de Preservação Permanente) com objetivo de liberar área para plantio florestal;
- Execução dos trabalhos de diagnósticos técnicos e elaboração de projetos para plantio florestal;
- Execução de preparo de solo com objetivo de melhoria das condições físicas do terreno, para facilitar o crescimento e desenvolvimento de raízes nos municípios de Mariana, Barra Longa e Rio Doce;
- Execução dos processos de manutenção das áreas plantadas nos municípios de Mariana e Barra Longa, com utilização de roçada seletiva, reforço no combate às pragas (formigas e cupins), o coroamento das mudas, e uma adubação de cobertura.

Próximas entregas

- Continuar os trabalhos de execução do plantio em áreas impactadas. Esta entrega refere-se ao Marco de "Restauração da área impactada";
- Continuar os trabalhos de cercamento de APP (Área de Preservação Permanente) com objetivo de liberar área para plantio florestal. Esta entrega refere-se ao Marco de "Restauração da área impactada";

- Continuar os trabalhos de execução dos diagnósticos técnicos do plantio florestal, elaboração de projetos e execução de preparo de solo nos municípios de Mariana e Barra Longa. Esta entrega refere-se ao Marco de “Restauração da área impactada”;
- Continuar os trabalhos dos processos de manutenção das áreas plantadas nos municípios de Mariana e Barra Longa. Esta entrega refere-se ao Marco de “Restauração da área impactada”.

Desafios

- Hoje existem aproximadamente 180 hectares de APP (Área de Preservação Permanente) impactadas em 37 propriedades e não liberadas pelos proprietários, interferindo no escopo de área total prevista para recuperação até março de 2020. Foi realizado plano de visita e de engajamento do produtor, onde foi possível realizar mapeamento das causas da não adesão. Esta lista com os motivos de cada um foi encaminhada para a CT-Flor (Câmara Técnica de Restauração Florestal e Produção de Água) no dia 05 de novembro 2019. (Fonte: P25-OFI-000-00_Minuta Ofício CTflor_191104.docx);
- Produtores que aderiram, porém apresentam incidência de corte de cercas, assim deixando os animais entrarem na área já protegida;
- Interferência de gado em APP (Área de Preservação Permanente), prejudicando a sobrevivência de mudas já plantadas nas propriedades. Relatório já protocolado na câmara técnica.

Indicadores/Grandes Números

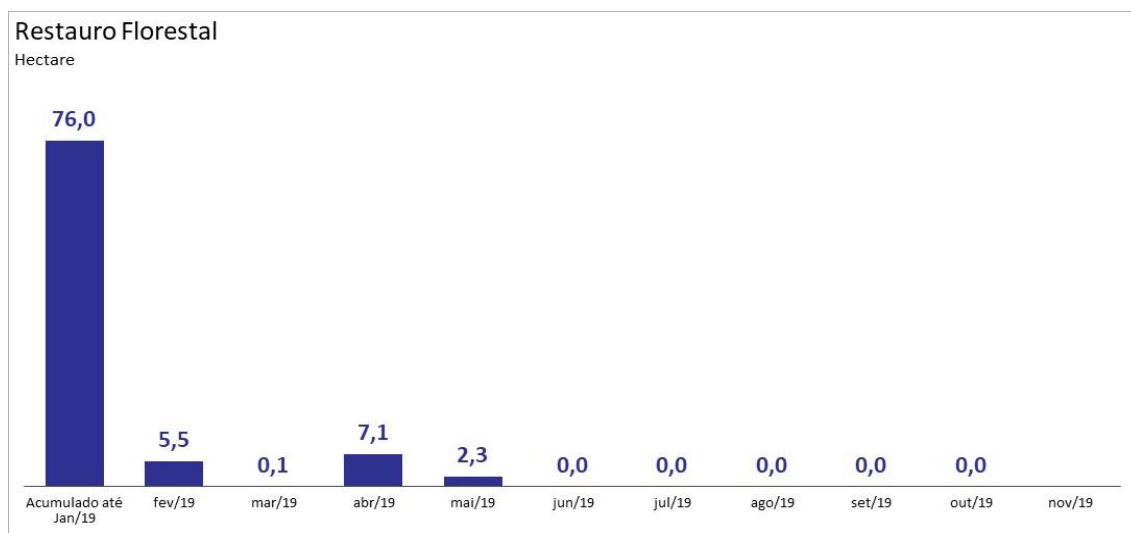


Gráfico 1. Restauo Florestal (novembro/19). Gráfico Mensal. Fonte: UST-BDD-001-00_BDAGRO_191206.xlsx.

Não houve restauo florestal no período de junho a outubro/19 devido ao período seco. Em novembro/19 tivemos plantio de mudas nativas, porém na data de fechamento do relatório, os dados ainda estavam em processo de coleta e geração.

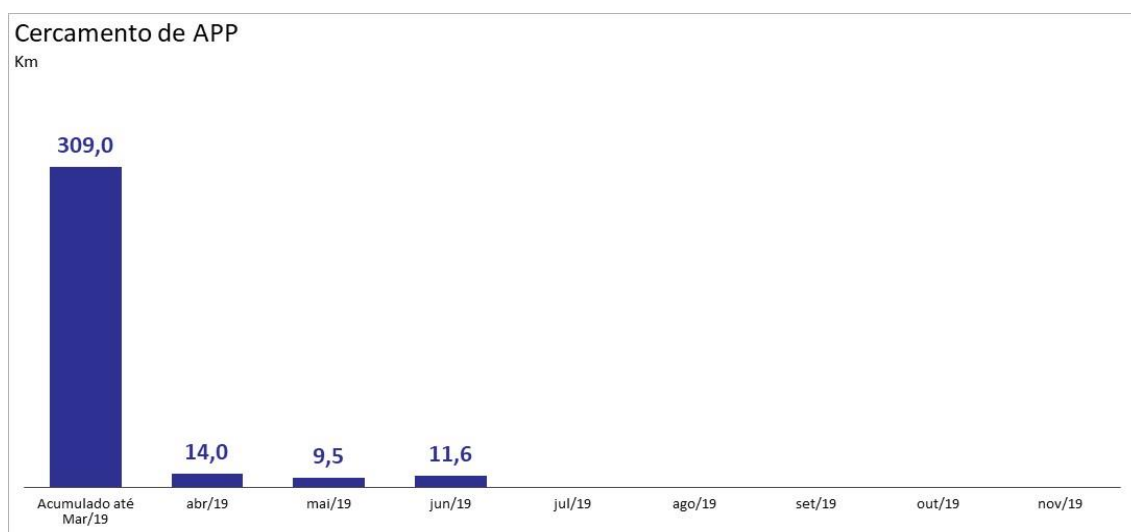


Gráfico 2. Cercamento de APP (novembro/19). Gráfico Mensal. Fonte: UST-BDD-001-00_BDAGRO_191206.xlsx.

Até a data de fechamento do relatório, os dados de julho a novembro/19 ainda estavam em processo de coleta e geração.

Fotos



Foto relacionada à: Atividade de coveamento na propriedade - novembro/2019.



Foto relacionada à: Plantio florestal, tutoramento de mudas - novembro/2019.



Foto relacionada à: Preparo de solo e roçada seletiva semi-mecanizada – novembro/2019.



Foto relacionada à: Serviço de cercamento, cerca tipo 1 – novembro/2019.

PG026 Programa de Recuperação de Áreas de Preservação Permanente (APPs) e Recargas Hídricas

Eixo Terra e Água

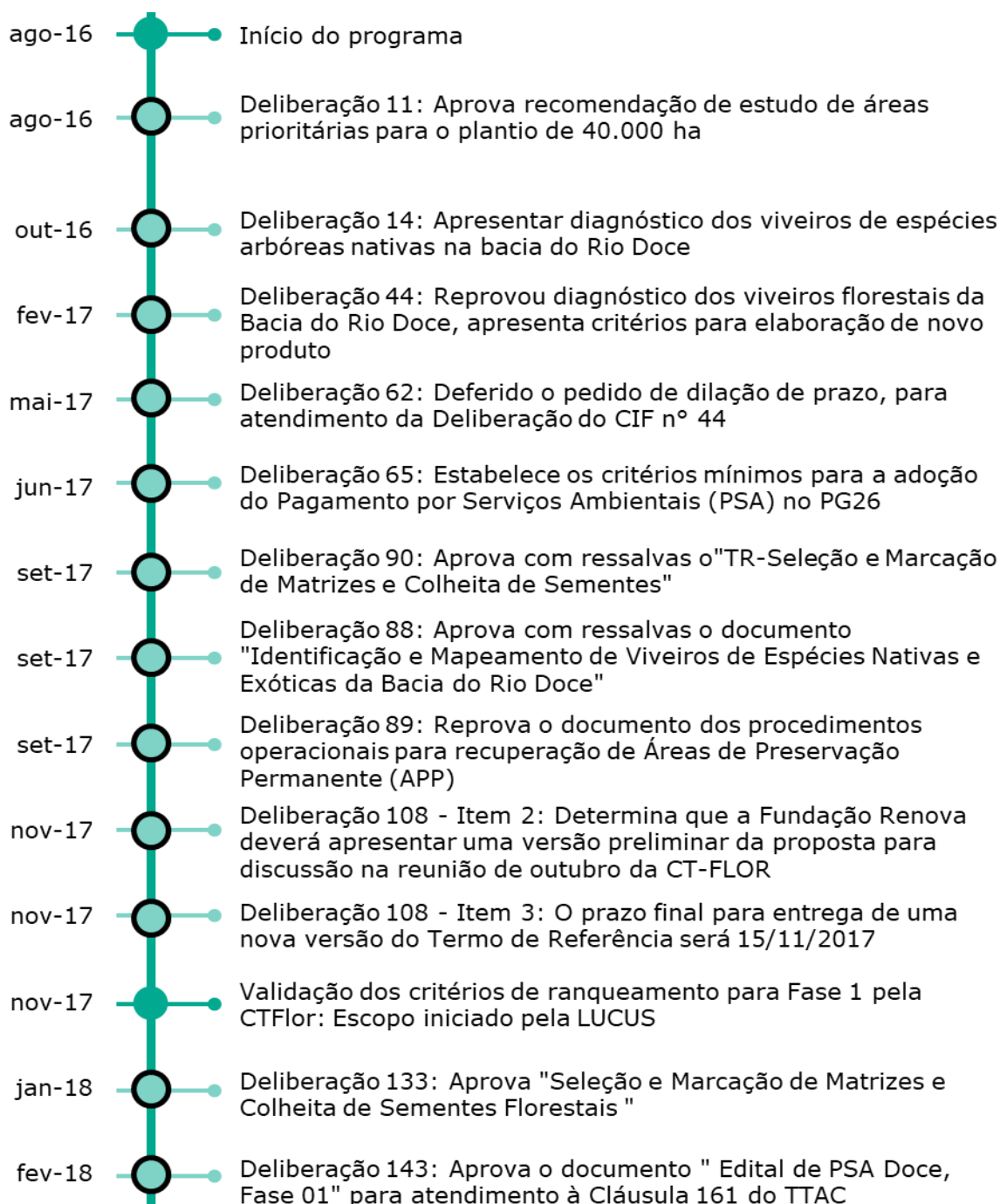
Objetivo

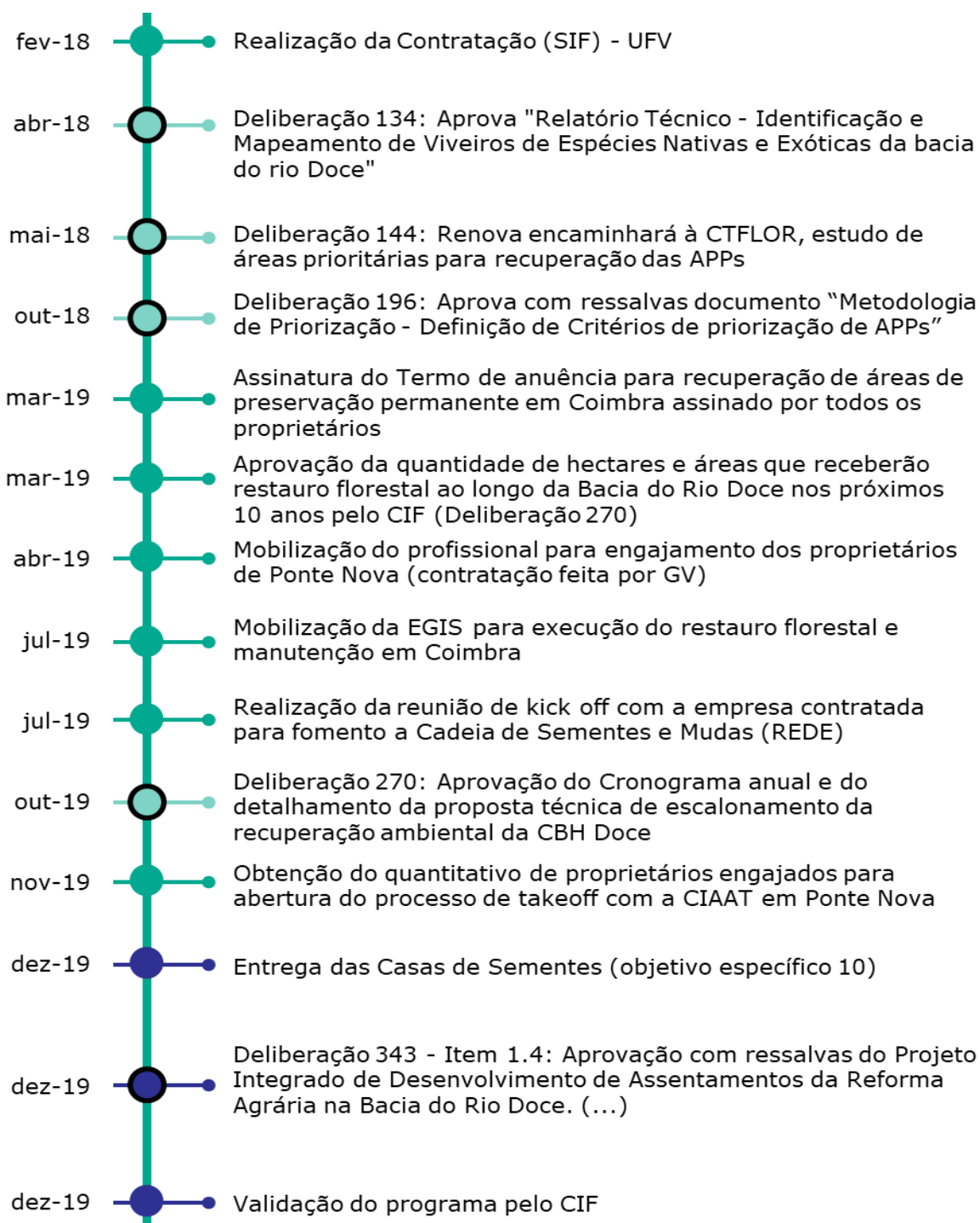
Recuperar Áreas de Preservação Permanente (APPs) degradadas ao longo da Bacia do Rio Doce e tributários preferencialmente, mas não se limitando, às sub-bacias dos rios definidos como fonte de abastecimento alternativa para os municípios e distritos listados nos parágrafos segundo e terceiro da cláusula 171 do TTAC, conforme as prioridades definidas pelo Comitê Interfederativo (CIF) numa extensão de 40.000 hectares em 10 anos. Dessa área, 10 mil hectares deverão ser reflorestados e os 30 mil hectares restantes deverão ser recuperados por meio de regeneração.

Cláusulas do TTAC: 161 – Em andamento.

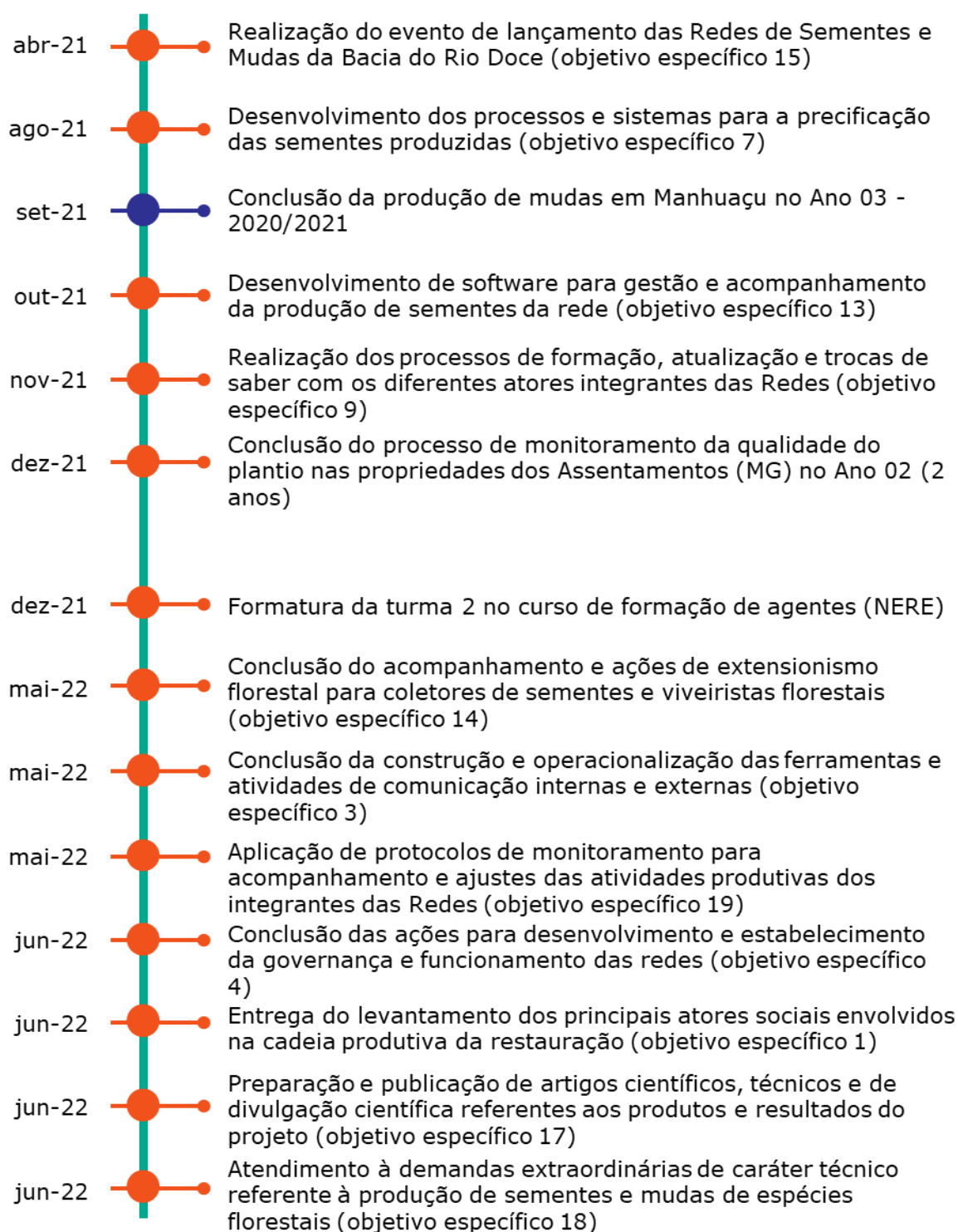
Deliberações CIF que impactam escopo e prazo: 11, 14, 44, 62, 65, 88, 89, 90, 108 – Item 2, 108 – Item 3, 133, 134, 143, 144, 196 e 270 – Concluídas internamente; 343 – Item 1.4 – Em andamento.

Marcos do Programa

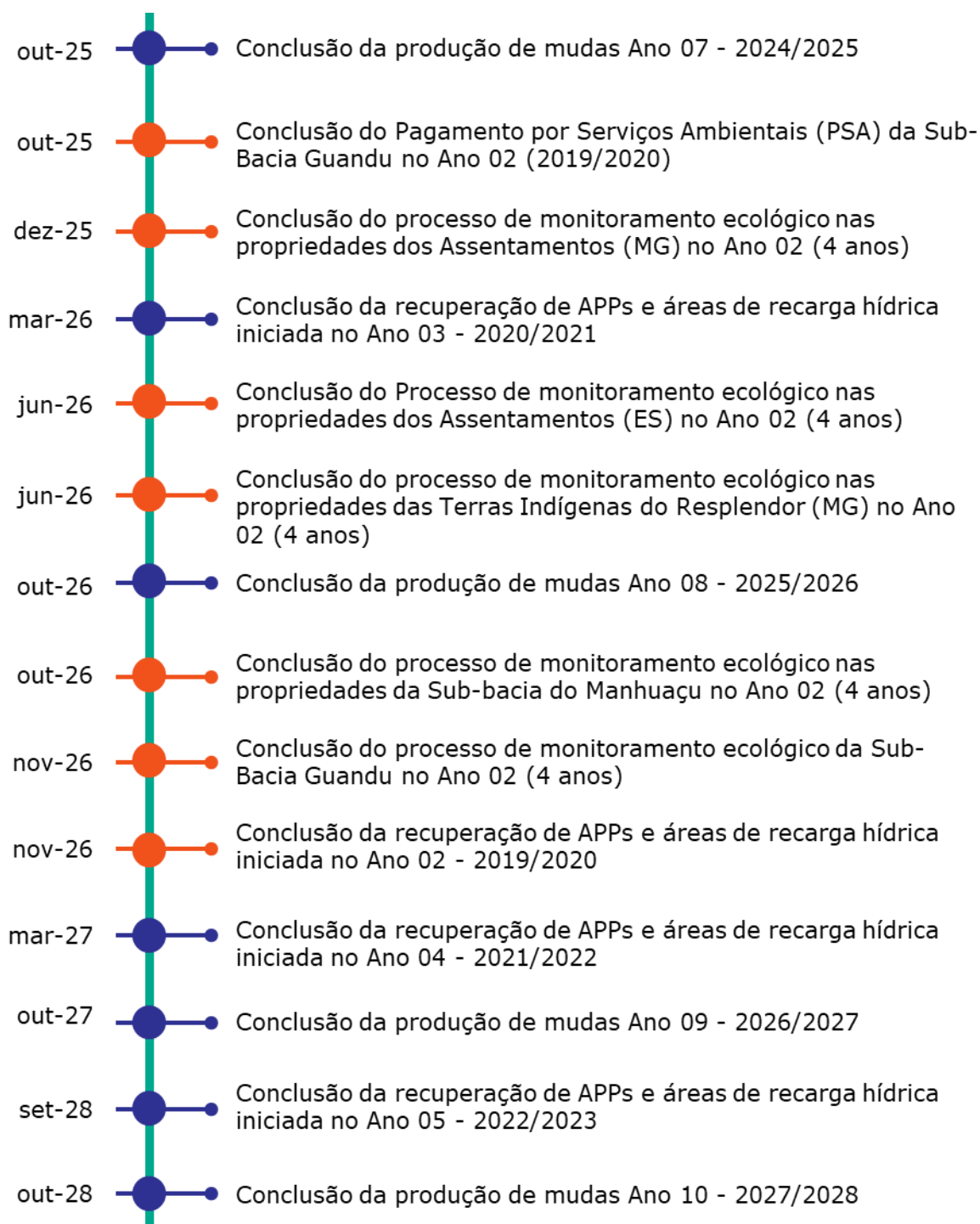


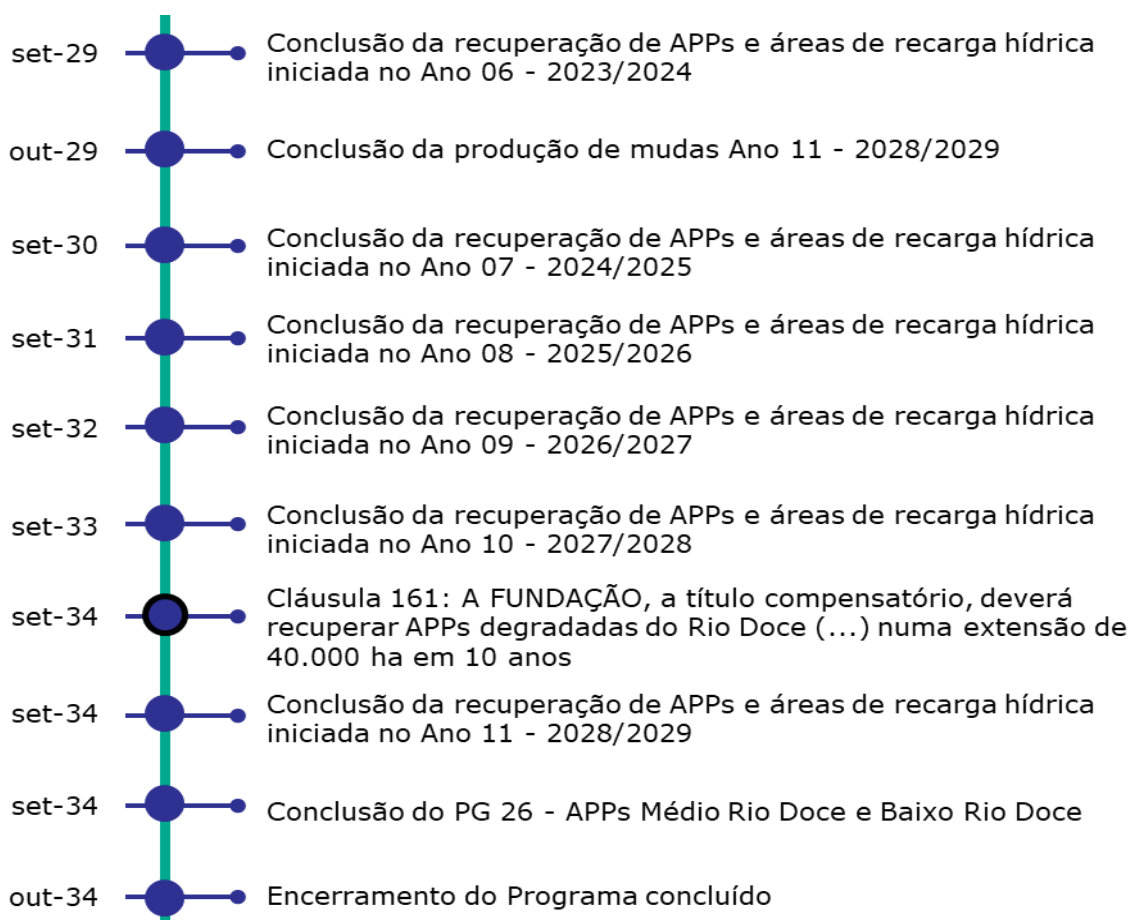












- Concluído ● Em Andamento ● Planejado ● Reprogramado
- Concluído Internamente ○ Marcos com bordas identificam Cláusulas e Deliberações

Entregas e fatos relevantes do mês

- Aprovação da Definição do PG26 - Programa de Recuperação de áreas de preservação permanente (APPs) e áreas de recarga hídrica (ARH) pelo grupo de trabalho da CT-FLOR (Câmara Técnica de Restauração Florestal e Produção de Água). O documento foi aprovado na 44ª Reunião Ordinária da CT-FLOR (Câmara Técnica de Restauração Florestal e Produção de Água) e segue para avaliação do CIF em dezembro. (Fontes: P26-NRT-000-00_Aprovação Definição do Programa_191122, P26-CIR-000-00_Pauta Cif Dezembro_191126);
- Continuação das apresentações do Edital de Restauração Florestal, ocorridas ao longo do mês nos municípios de Frei Inocência (MG), Campanário (MG), Divino das Laranjeiras (MG) e Resplendor (MG). (Fontes: P26-FTO-000-00_Apresentação de Edital Frei Inocência_191130, P26-FTO-000-00_Apresentação de Edital Resplendor_191130, P26-FTO-000-00_Apresentação de Edital Campanário_191130, P26-FTO-000-00_Apresentação de Edital Divino das Laranjeiras_191130).

Alto Rio Doce

- Continuação das atividades de preparo do solo do Ano 01 (2018/2019) nas áreas de áreas de preservação permanente (APP) e áreas de recarga hídrica (ARH) no município Coimbra (MG). (Fonte: P26-RLF-000-00_Relatório fotográfico Coimbra_191121);
- Plantio de mudas nativas nas áreas de recarga hídrica nas propriedades do município de Coimbra (MG). (Fonte: P26-RLF-000-00_Relatório fotográfico Coimbra_191121);

- Obtenção do quantitativo de proprietários engajados para abertura do processo de take off com a organização não governamental Centro de Informação e Assessoria Técnica (CIAAT) em Ponte Nova (MG), referente ao Ano 02 (2019/2020). (Fonte: P26-DGN-000-00_DRPs Alto Doce_191130).

Médio Rio Doce

- Continuação das atividades de plantio do Ano 01 (2018/2019) nas áreas de preservação permanente (APP) e áreas de recarga hídrica (ARH) da sub-bacia do Suaçuí (MG). (Fonte: P26-FTO-000-00_Plantio_191130).

Baixo Rio Doce

- Início das atividades de preparo do solo no município de Colatina (ES) referente ao Ano 01 (2018/2019). (Fontes: P26-RLT-000-00_Testes de solo_191130, P26-FTO-000-00_Testes de solo_191130, P26-FTO-001-00_Testes de solo_191130, P26-FTO-002-00_Testes de solo_191130, P26-FTO-003-00_Testes de solo_191130).

Próximas entregas

- Obter a aprovação da definição do programa no Comitê Interfederativo (CIF);
- Realizar o evento de lançamento do projeto da Rede de Sementes, visando o fornecimento de mudas e sementes para os plantios realizados nas etapas de implantação. Essa atividade refere-se ao Marco "Objetivo específico 3: Evento de Lançamento do Projeto de Formação de Redes de Sementes e Mudas realizado".

Desafios

- Realização de testes de mecanização no preparo do solo, que estão em andamento, que poderá refletir em ganhos de qualidade e redução de custos nos processos de restauração florestal.

Indicadores/Grandes Números

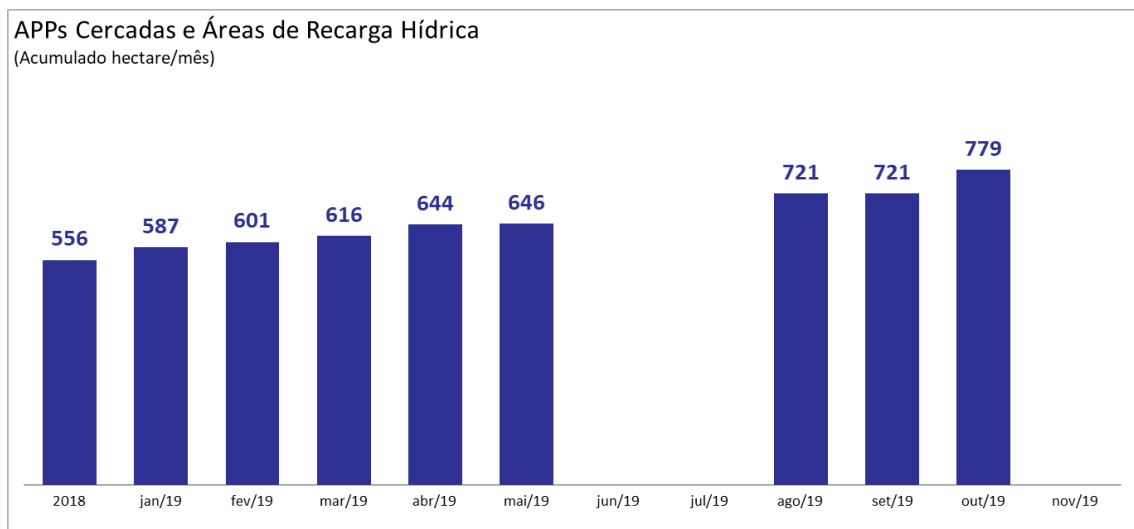


Gráfico 3. Áreas de preservação permanente e áreas de recarga hídrica cercadas. Gráfico Acumulado. Fonte: UST-BDD-001-00_BDAGRO_191206.xlsx

Nos meses de junho/19 e julho/19 não houve coleta e geração de dados. Até a data da publicação do relatório os dados de novembro ainda estavam em processo de coleta e geração.

Fotos



Foto relacionada à: Operação de plantio de mudas em Coimbra (MG)-
novembro/2019.



Foto relacionada à: Operação de plantio de mudas em Coimbra (MG)-
novembro/2019.



Foto relacionada à: Apresentação do edital de restauro florestal em Divino das Laranjeiras (MG)- novembro/2019.

PG027 Programa de Recuperação de Nascentes

Eixo Terra e Água

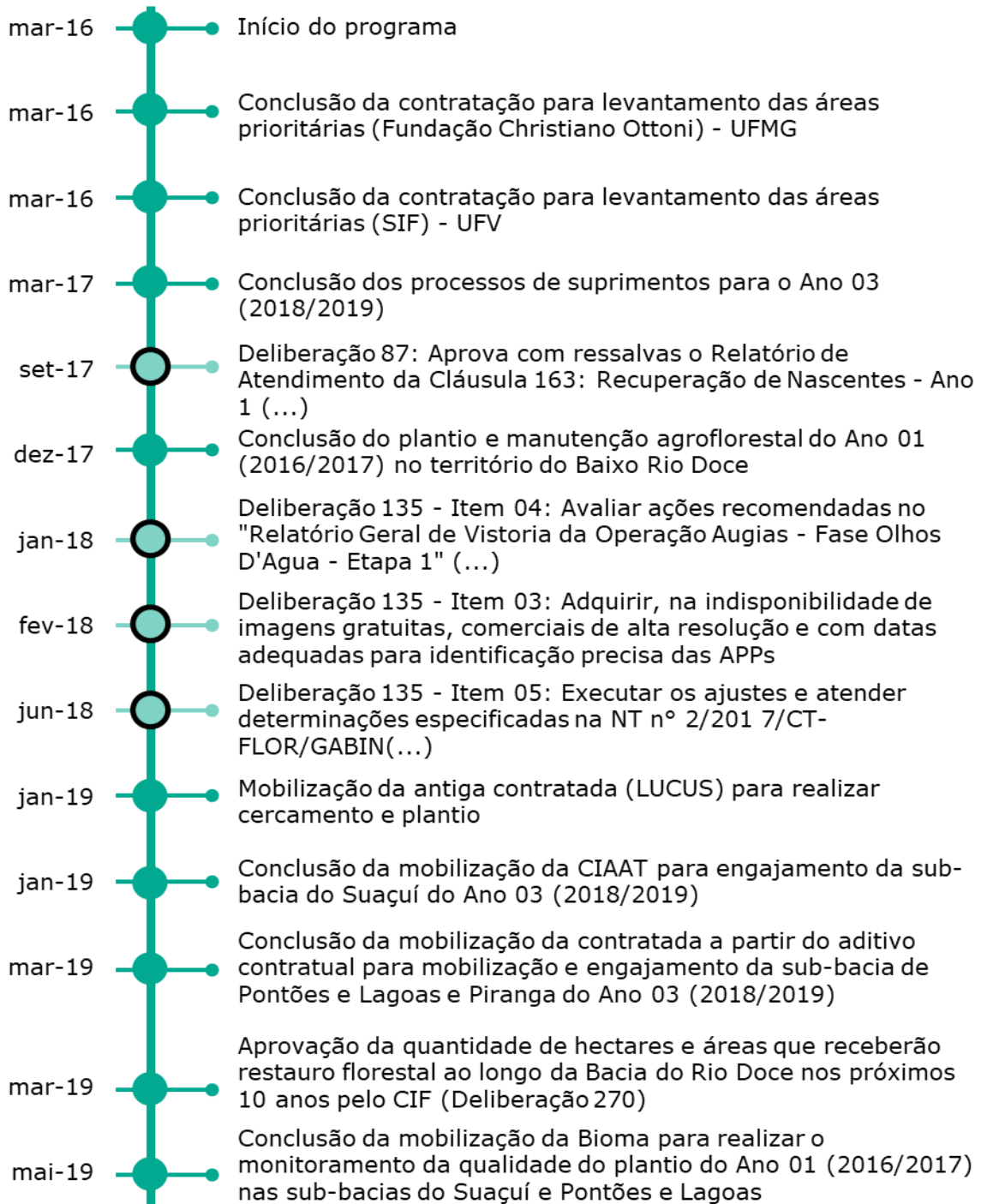
Objetivo

Recuperar 5.000 nascentes na bacia do rio Doce em um período máximo de 10 anos em atendimento à cláusula 163 (Recuperação de 5 mil nascentes) do TTAC.

Cláusulas do TTAC: 163 – Em andamento.

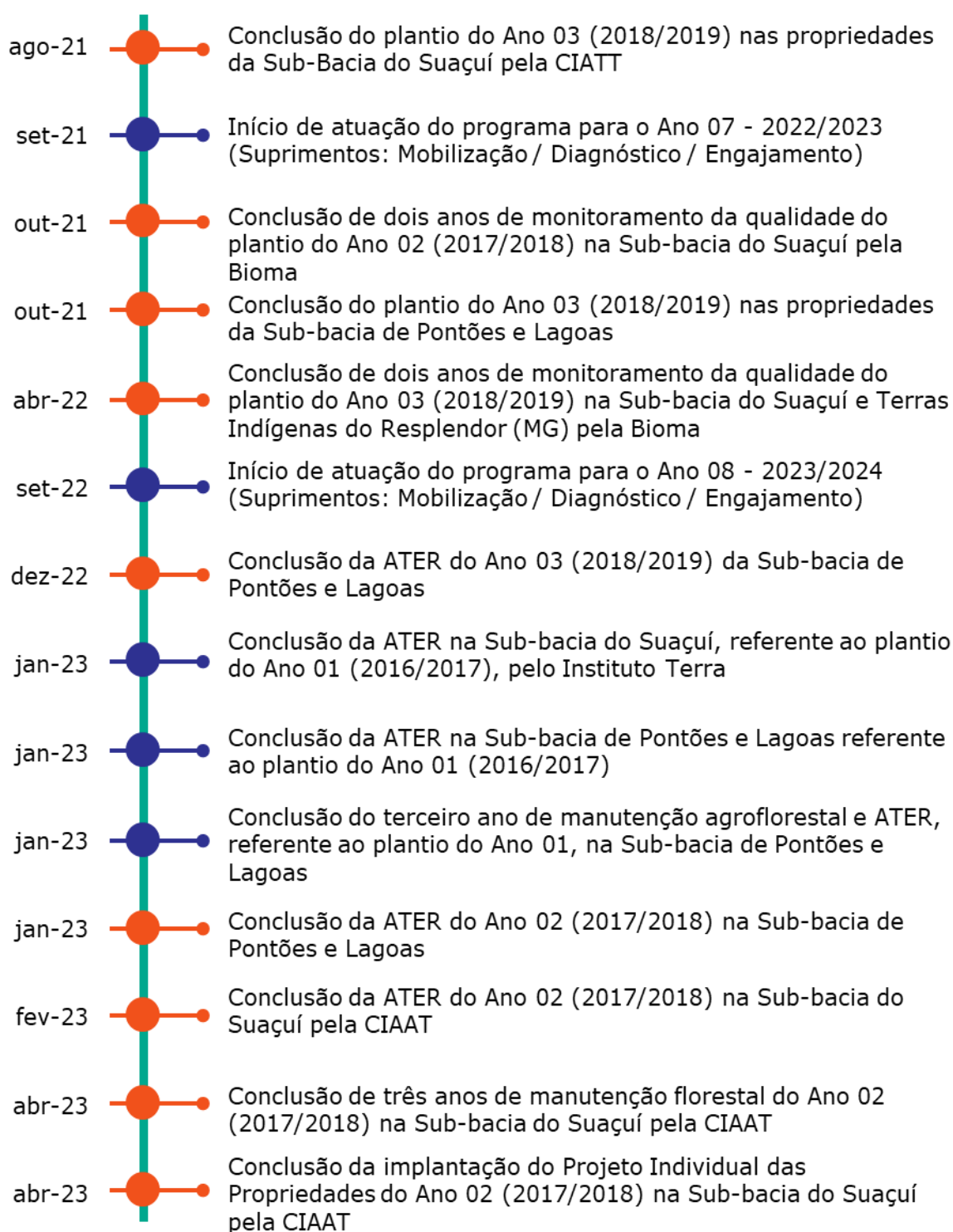
Deliberações CIF que impactam escopo e prazo: 87 e 135 – Itens 3, 4 e 5 - Concluídas internamente.

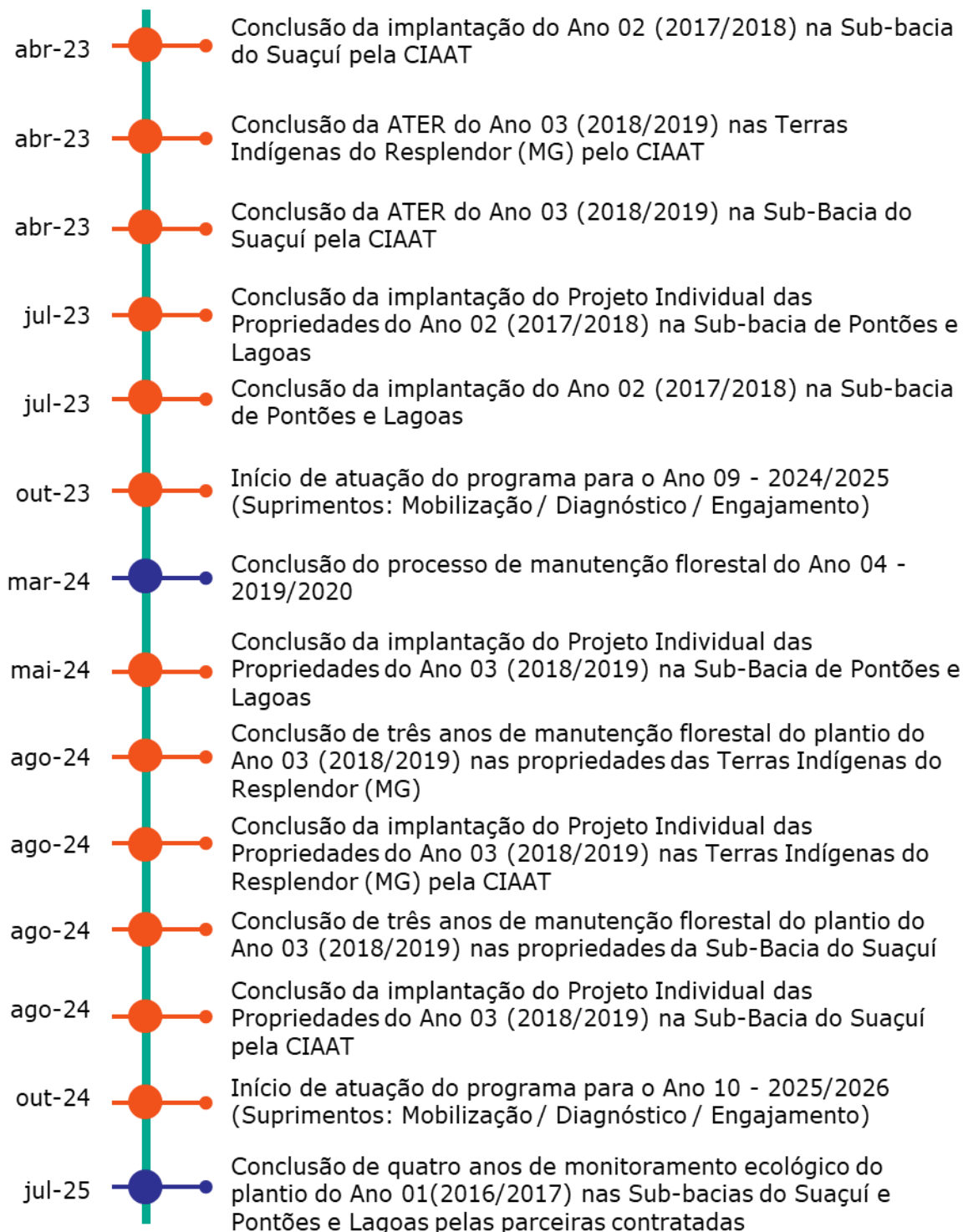
Marcos do Programa


















mar-36  Encerramento do Programa concluído

-  Concluído
-  Em Andamento
-  Planejado
-  Reprogramado
-  Concluído Internamente
-  Marcos com bordas identificam Cláusulas e Deliberações

Entregas e fatos relevantes do mês

- Continuação das apresentações do Edital de Restauração Florestal, ocorridas ao longo do mês nos municípios de Frei Inocência (MG), Campanário (MG), Divino das Laranjeiras (MG) e Resplendor (MG).

Alto Rio Doce

- Continuação das atividades de preparo do solo do Ano 03 (2018/2019) nas áreas de preservação permanente (APP) e áreas de recarga hídrica (ARH) no município de Coimbra (MG);
- Plantio de nascentes nas propriedades do município de Coimbra (MG).

Médio Rio Doce

- Continuação das atividades de plantio nas áreas de nascentes do Ano 02 (2017/2018) na sub-bacia do Suaçuí (MG) pela organização não governamental Centro de Informação e Assessoria Técnica (CIAAT).

Baixo Rio Doce

- Protocolização de 150 nascentes referentes ao Ano 03 (2018/2019) nos municípios de Colatina (ES), Marilândia (ES) e Linhares (ES), distribuídas em 85 propriedades rurais (Fontes: P27-PCL-000-00_Protocolos de consentimento_191130, P27-PCL-001-00_Protocolos de consentimento_191130);
- Continuação do segundo ano de manutenção e replantio florestal do Ano 01 (2016/2017) pela empresa Inovesa.

Próximas entregas

- Concluir o segundo ano de manutenção florestal do Ano 01 (2016/2017) pela empresa Inovesa.

Baixo Rio Doce

- Iniciar as atividades de implantação do restauro florestal das nascentes do Ano 02 (2017/2018).

Desafios

Este mês não foram reportados desafios.

Indicadores/Grandes Números

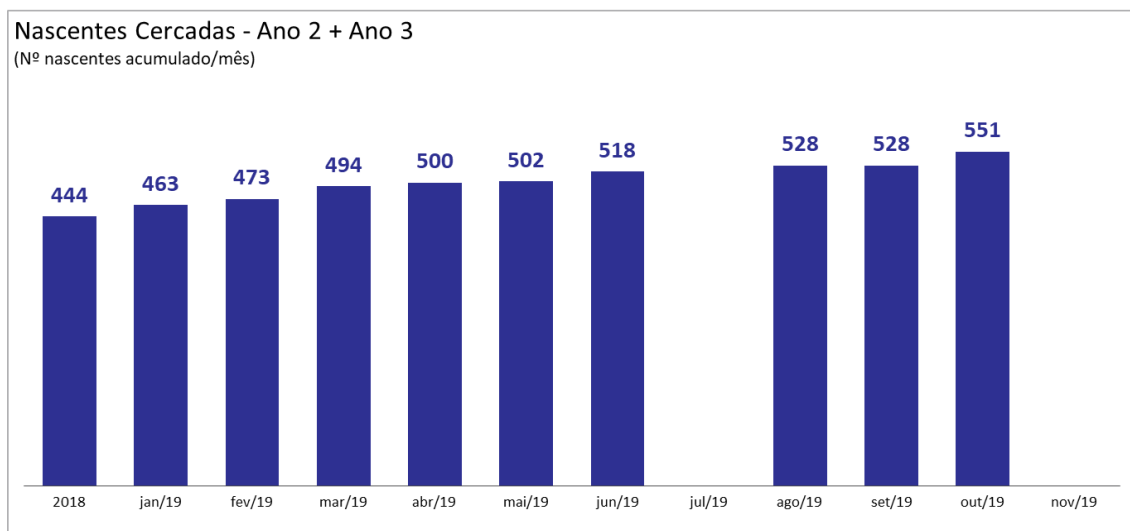


Gráfico 1. Nascentes Cercadas no Ano 2 e 3. Gráfico Acumulado. Fonte: UST-BDD-001-00_BDAGRO_191206.xlsx

No mês de julho/19 não houve coleta e geração de dados. Até a data da publicação do relatório os dados de novembro ainda estavam em processo de coleta e geração.

Fotos



Foto relacionada à: Apresentação do edital de restauro florestal em Divino das Laranjeiras (MG)- novembro/2019.

PG028 Conservação da Biodiversidade

Eixo Terra e Água

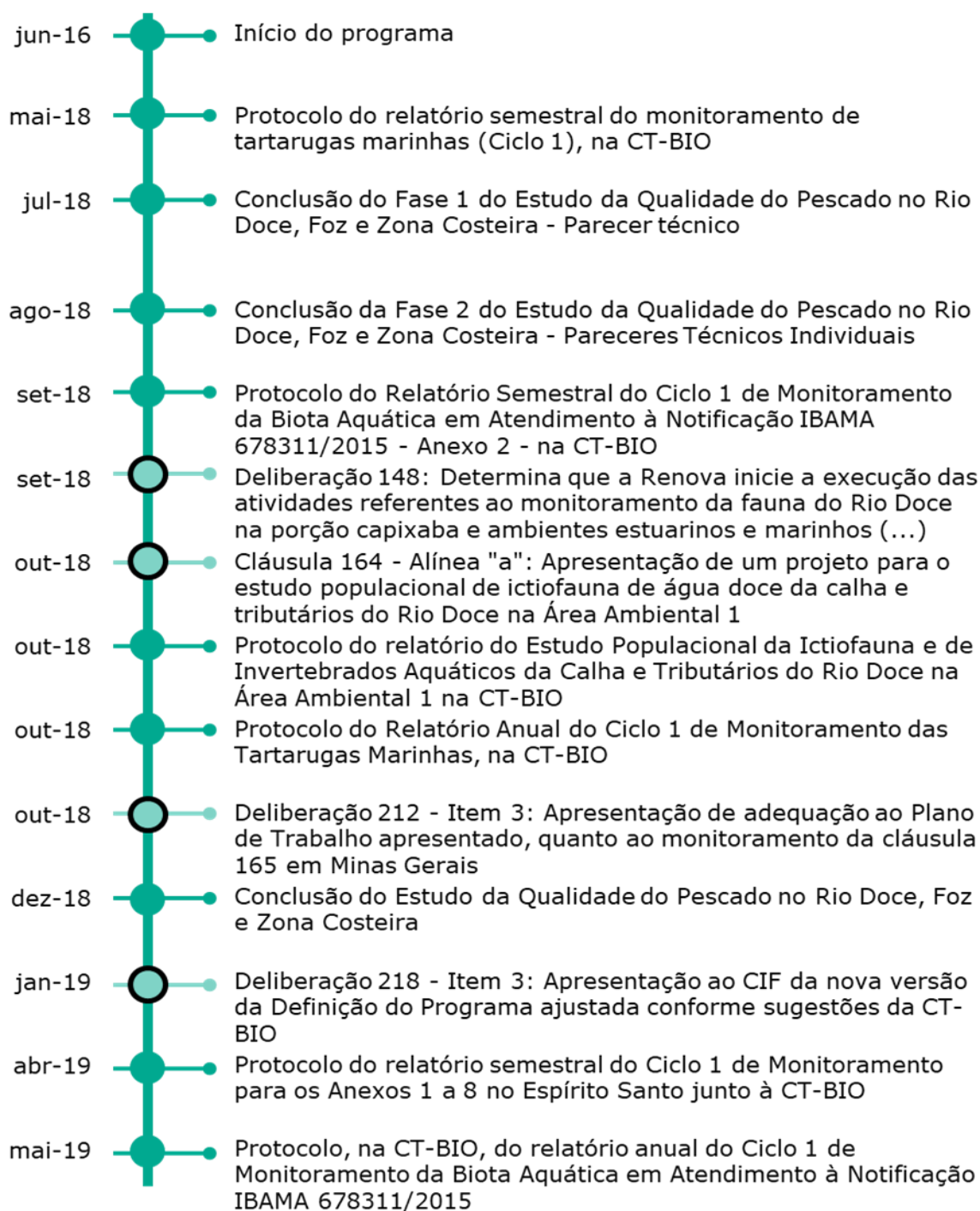
Objetivo

O programa tem como objetivo identificar e mensurar os impactos sobre a biota e ambientes do Rio Doce e das regiões da Foz, estuarinos e marinhos, permitindo a elaboração e implementação de medidas para recuperação e conservação desta biodiversidade, bem como realizar o monitoramento e implementar eventuais ações de contingência da fauna aquática da foz do Rio Doce, dos ambientes estuarinos e marinho impactados.

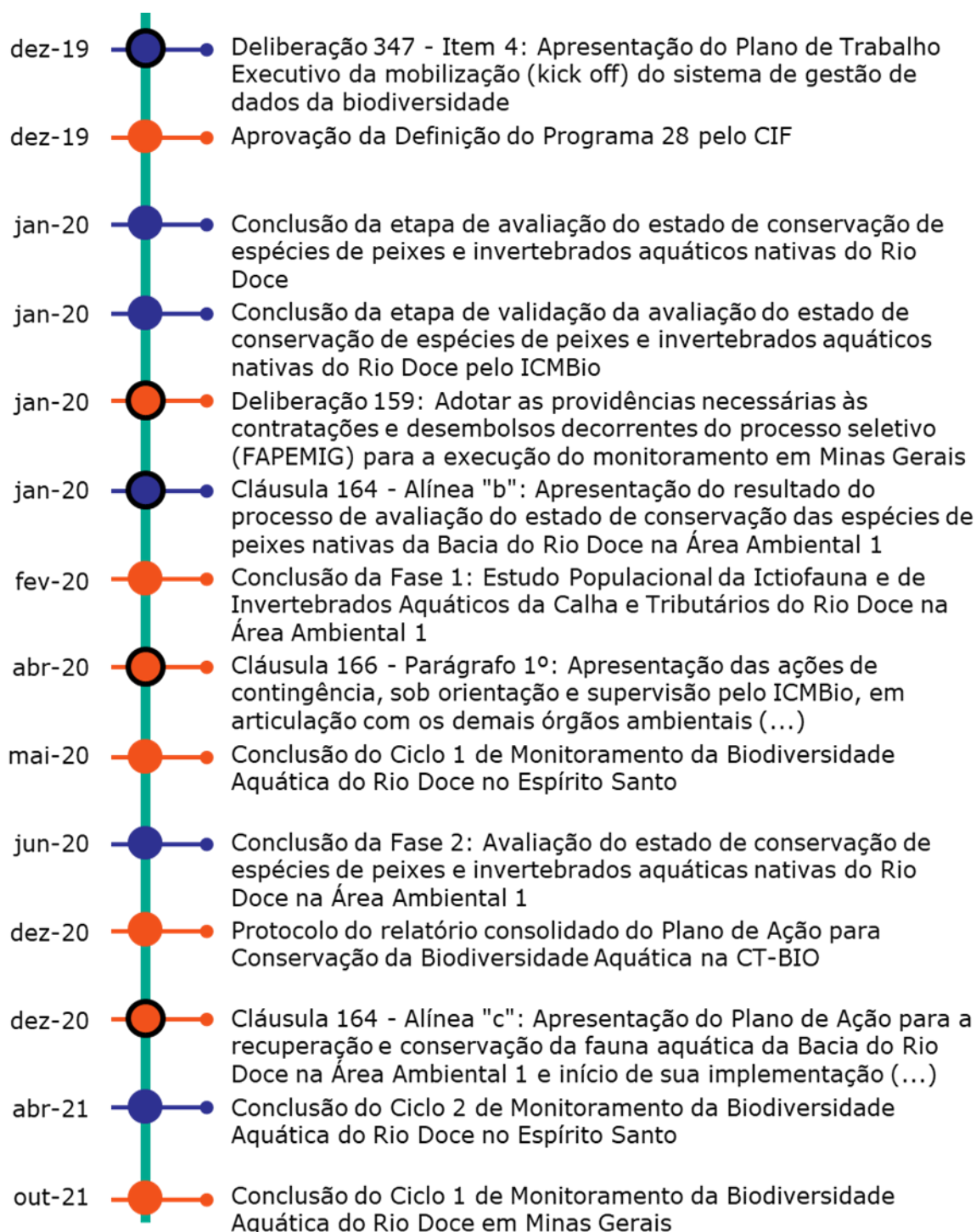
Cláusulas do TTAC: 164, 165 – Em andamento; 166 - Reprogramada.

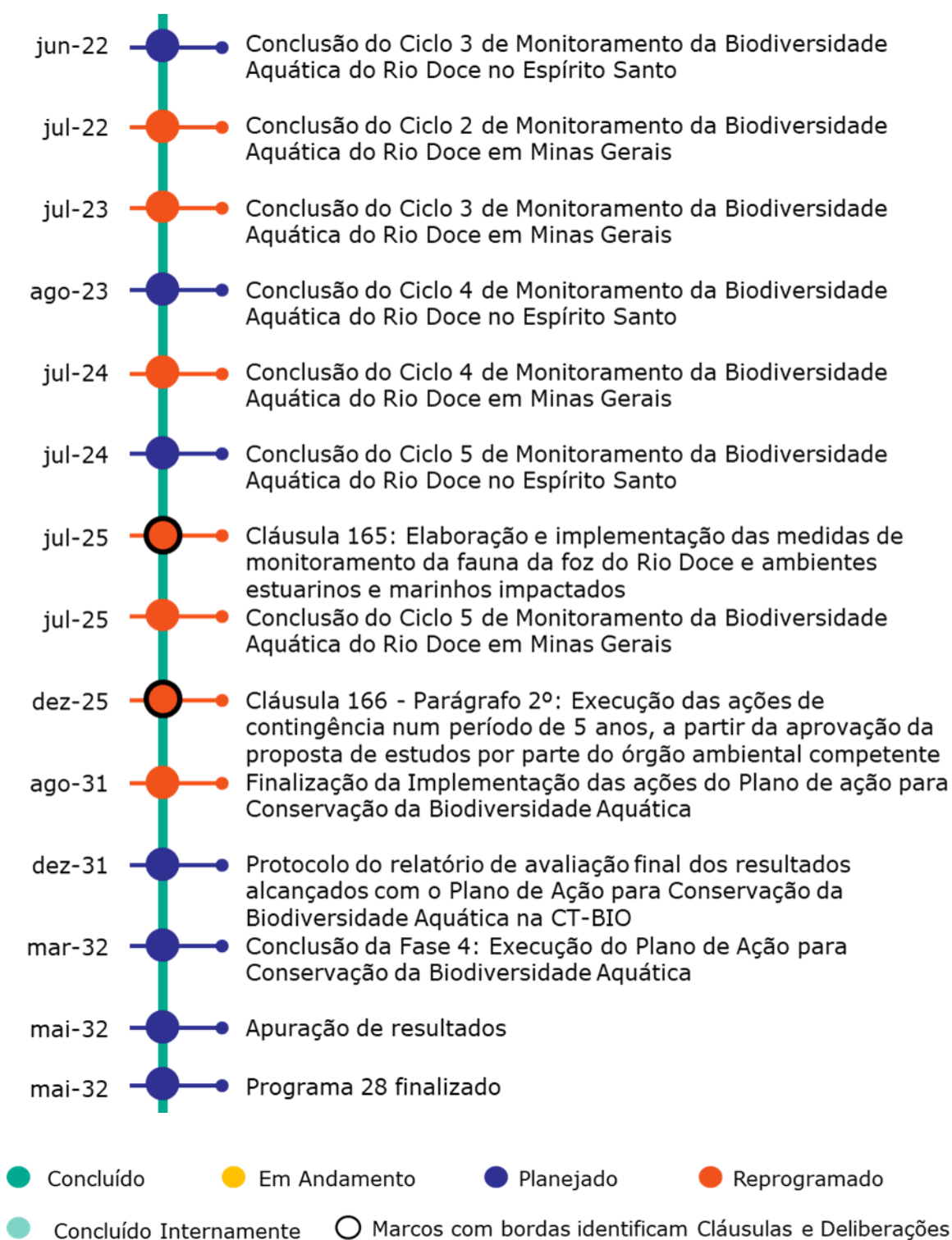
Deliberações que impactam escopo e prazo: 74, 79, 102, 112, 113, 148, 212, 218 – Item 3, 279, 282, 336, 337 – Concluídas internamente; 159, 347 – Em andamento.

Marcos do Programa



- jun-19 ● Protocolo do relatório semestral do Ciclo 2 do Monitoramento Reprodutivo de Tartarugas Marinhas na CT-BIO
- jun-19 ○ Deliberação 279: Apresentação da estratégia de continuidade do programa de monitoramento da biodiversidade aquática
- jul-19 ○ Deliberação 282: Apresentação do Plano de Trabalho para a avaliação do estado de conservação das espécies de peixes nativas do Rio Doce, referente à Cláusula 164 alínea "b"
- ago-19 ● Contratação de Fornecedores para a avaliação do estado de conservação de espécies de peixes e invertebrados aquáticos nativas do Rio Doce
- out-19 ● Celebração do Convênio para o Ciclo 2 de Monitoramento dos Anexos 1 a 8 para a continuidade do programa de monitoramento da biodiversidade aquática (...)
- out-19 ● Conclusão da etapa preparatória para a avaliação do estado de Conservação de espécies de peixes e invertebrados aquáticos nativas do Rio Doce
- nov-19 ○ Deliberação 337: Apresentação da nova versão do Plano de Trabalho para avaliação do estado de conservação de espécies nativas da biota aquática da bacia do rio Doce
- nov-19 ● Conclusão dos seminários para apresentação e discussão de dados do primeiro ciclo de monitoramento dos Anexos 1 a 8 no Espírito Santo
- nov-19 ● Contratação para o monitoramento complementar da biodiversidade aquática em Minas Gerais
- nov-19 ○ Deliberação 336: Apresentação das adequações solicitadas no Relatório final do Programa de monitoramento da ictiofauna do rio Doce nos estados de MG e ES
- dez-19 ● Protocolo do relatório anual do Ciclo 2 de Monitoramento Reprodutivo de Tartarugas Marinhas na CT-BIO
- dez-19 ● Protocolo do relatório anual do Ciclo 1 do Monitoramento da biodiversidade aquática do rio Doce no Espírito Santo - Anexos 1 a 8 (exceto Ictiofauna, Ictioplâncton e Macroinvertebrados (...))
- dez-19 ● Divulgação dos resultados da seleção dos seis projetos do edital de ampla concorrência realizado em parceria com a FAPEMIG para o monitoramento do Rio Doce em Minas Gerais
- dez-19 ● Deliberação 347 - Item 3: Apresentação da padronização das planilhas de todos os dados e metadados entre os diversos estudos ambientais





Entregas e fatos relevantes do mês

- Em 08/11/19, foi protocolado junto à CT-BIO, em atendimento à Deliberação CIF nº 337, o “Plano de Trabalho para Avaliação do Estado de Conservação das Espécies da Biota Aquática do Rio Doce”, revisado conforme Nota Técnica 27/2019, para atendimento à alínea “b” da Cláusula 164 do TTAC. (Fonte: P28-OFI-010-00_Revisão Plano de trabalho Alinea b CL 164_191108.pdf);
- Em 20 e 21/11/19, foi realizado o “2º Seminário Técnico-científico de Avaliação do Programa de Monitoramento da Biodiversidade Aquática” para apresentação e discussão dos dados do primeiro ano de monitoramento da biodiversidade aquática na porção do Rio Doce do Espírito Santo, foz e ambientes estuarinos, em atendimento aos Anexos 1 a 8 (exceto Ictiofauna, Ictioplâncton e Macroinvertebrados Bentônicos e Monitoramento das Tartarugas Marinhas) do Termo de Referência 4 e à Cláusula 165 do TTAC. (Fonte: P28-FOT-003-00_Seminário anual PMBA_191120.jpg);
- Em 22/11/19, foi concluído o processo de contratação para o monitoramento complementar da biodiversidade aquática do rio Doce em Minas Gerais. O escopo será realizado em parceria com a Universidade Federal de Viçosa com o projeto “Estudo da Ictiofauna da Bacia do Rio Doce após o Rompimento da Barragem de Rejeito da Samarco”. (Fonte: P28-MIN-002-00_Convênio UFV.SIF_191122.pdf);
- Em 25/11/19, foram protocolados, em atendimento à Deliberação CIF nº 336, as cartas de recebimento das coleções científicas das instituições públicas, as planilhas de dados brutos em padrão Darwin Core, e os arquivos em formato *shapefile* com a espacialização de todos os indivíduos registrados durante o “Programa de Monitoramento da Ictiofauna do Rio Doce nos Estados de Minas

Gerais e Espírito Santo”, realizado em atendimento à alínea “a” da Cláusula 164 do TTAC. (Fonte: P28-OFI-009-00_Deliberação 336 _191125.pdf);

- Entre 27 a 29/11/19, foi realizada a “Oficina de Avaliação do Estado de Conservação de Espécies de Peixes e Invertebrados Aquáticas Nativas do Rio Doce na Área Ambiental 1”, em atendimento à alínea “b” da Cláusula 164 do TTAC. A reunião contou com a participação da Fundação Renova, Coordenadores de Táxon, Ponto Focal do ICMBio, representantes da CT-BIO e especialistas da comunidade científica para avaliação do risco de extinção de cada espécie alvo do estudo seguindo os critérios e categorias União Internacional para a Conservação da Natureza (UICN). (Fonte: P28-FOT-004-00_Oficina de avaliação_191127.jpg; P28-LSP-001-00_Oficina de Avaliação_191128.pdf);
- O protocolo do 2º relatório anual do “Monitoramento Reprodutivo das Tartarugas Marinhas na Planície Costeira do Rio Doce” não foi realizado. **Causa:** Atraso de 20 dias na entrega do relatório pela contratada, previsto para ser entregue em 11/10/2019, e na revisão do relatório com as sugestões da equipe técnica. **Contramedida:** Acompanhar a revisão do relatório pela contratada até o prazo acordado (06/12) para protocolar o relatório ainda em dezembro;
- A homologação e publicação do resultado final dos projetos selecionados para o monitoramento do rio Doce em Minas Gerais no edital de ampla concorrência, realizado em parceria com a FAPEMIG não foi realizada. **Causa:** Atraso na assinatura dos documentos de homologação dos resultados devido ao processo de transição do diretor Presidente da Fundação Renova. **Contramedida:** Enviar os documentos assinados à FAPEMIG para homologação e divulgação dos resultados.

Próximas entregas

- Homologar recursos e publicar o resultado final dos projetos selecionados para o monitoramento do rio Doce em Minas Gerais no edital de ampla concorrência, realizado em parceria com a FAPEMIG. Esta entrega refere-se ao Marco “Divulgação dos resultados da seleção dos seis projetos do edital de ampla concorrência realizado em parceria com a FAPEMIG para o monitoramento do Rio Doce em Minas Gerais”;
- Protocolar, junto à CT-BIO, o relatório anual do segundo ano de monitoramento reprodutivo de tartarugas marinhas, realizado pela Fundação PRÓ-TAMAR. Esta entrega refere-se ao Marco “Protocolo do Relatório Anual do Ciclo 2 de Monitoramento Reprodutivo de Tartarugas Marinhas na CT-BIO”;
- Protocolar, junto à CT-BIO, o primeiro relatório anual do Programa de Monitoramento da Biodiversidade Aquática (PMBA) do Rio Doce, foz, ambientes estuarinos, costeiros e marinhos no Espírito Santo, realizado em parceria com a Rede Rio Doce Mar e Fundação Espírito Santense de Tecnologia. Esta entrega refere-se ao Marco “Protocolo do Relatório Anual do Ciclo 1 do Monitoramento da biodiversidade aquática do rio Doce no Espírito Santo - Anexos 1 a 8 (exceto Ictiofauna, Ictioplâncton e Macroinvertebrados Bentônicos e Monitoramento das Tartarugas Marinhas) na CT-BIO”.

Desafios

- Após revisão crítica dos relatórios de monitoramento pela Fundação Renova e CT-BIO, obter diretrizes do CIF para a continuidade do monitoramento da

biodiversidade aquática do Rio Doce, foz, regiões estuarinas, costeiras e marinhas, baseado nos resultados apresentados até o momento;

- Iniciar o monitoramento da biodiversidade aquática do Rio Doce em Minas Gerais pelos projetos selecionados no edital de ampla concorrência em parceria com a FAPEMIG, considerando os prazos internos das instituições vencedoras para revisão e assinatura dos convênios, mobilização de equipes, aprovações internas, compra de insumos, etc.

Indicadores/Grandes Números

Os indicadores do programa estão em revisão.

Fotos



Foto relacionada à: 2º seminário técnico-científico de avaliação do programa de monitoramento da biodiversidade aquática, realizado em Vitória - novembro/2019.



Foto relacionada à: Oficina de avaliação do estado de conservação de espécies de peixes e invertebrados aquáticas nativas do Rio Doce, realizada em Belo Horizonte – novembro/2019.

PG029 Recuperação da Fauna Silvestre

Eixo Terra e Água

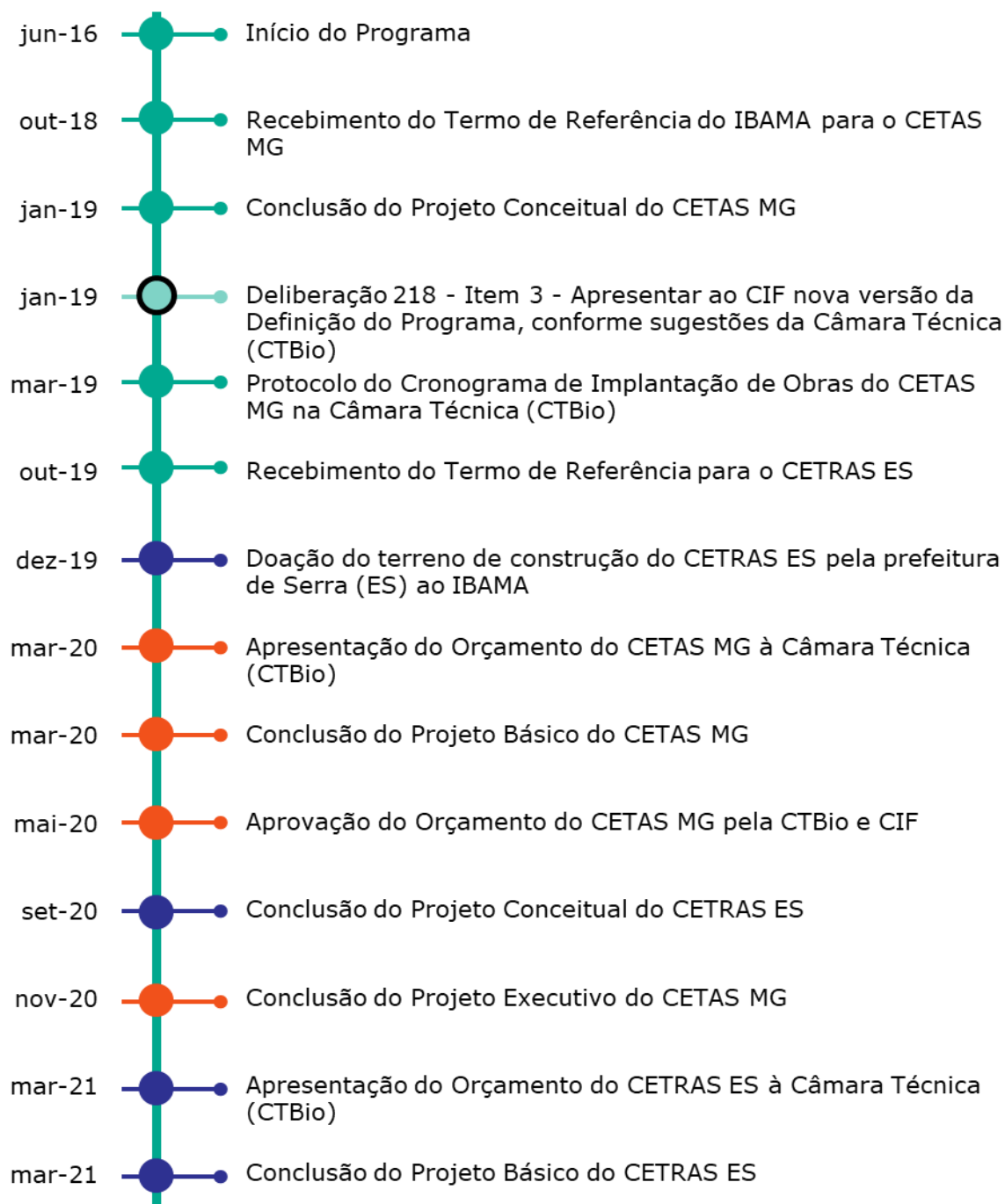
Objetivo

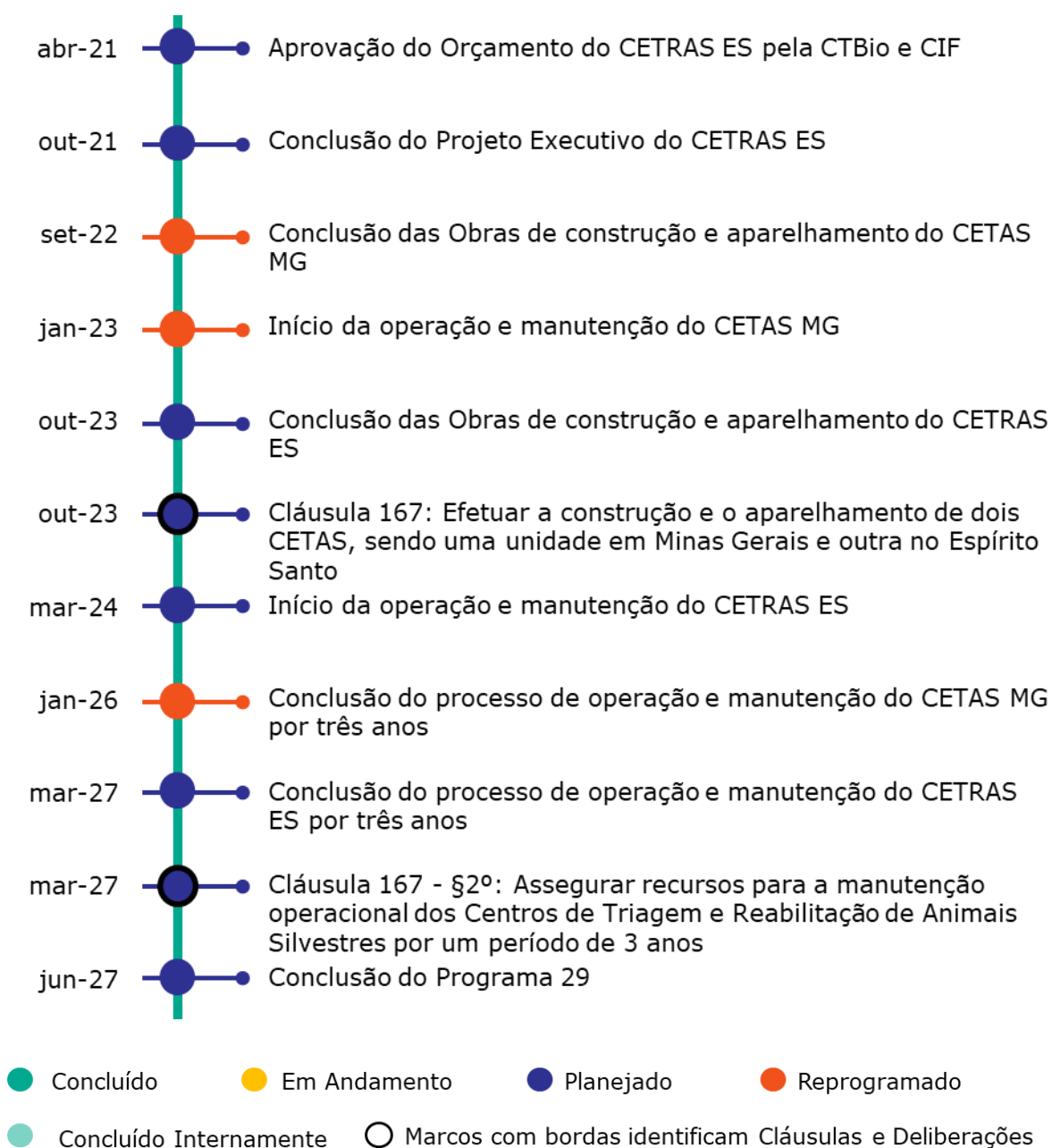
O programa tem como objetivo efetuar a construção e o aparelhamento de dois Centros de Triagem e Reabilitação de Animais Silvestres (CETAS) em Minas Gerais e no Espírito Santo e assegurar recursos para a manutenção operacional desses centros por um período de três anos, de acordo com o Plano de Gestão estabelecido pelo órgão gestor responsável.

Cláusulas do TTAC: 167 – Em andamento.

Deliberações que impactam escopo e prazo: 218 - Item 3 – Concluída internamente.

Marcos do Programa





Entregas e fatos relevantes do mês

CETAS MG

- Em 06/11/2019, foi recebido e-mail com os anexos da análise do projeto do CETAS-MG do Ibama/MG e IEF. (Fonte: P29-ANT-002-00_Anexos do IEF_191106.pdf);
- Em 07/11/2019, na reunião com o IEF, Ibama/MG e Fundação Renova, para esclarecimento de dúvidas da análise do projeto do CETAS-MG, foi concluída a avaliação pela Fundação Renova da análise recebida dos órgãos ambientais sobre o Projeto de Engenharia elaborado até o momento do CETAS-MG. (Fonte: P29-ATA-003-00_Análise CETAS MG_191107.pdf).
- Em 08/11/2019, foi iniciada a contratação da projetista para realizar os ajustes do Projeto Básico do CETAS-MG, conforme solicitações do Ibama/MG e IEF. (Fonte: P29-SCN-001-00_SE 29005_191128.xlsx);
- A adequação do planejamento do projeto e obra do CETAS-MG de acordo com o volume de adequações solicitadas, prevista para novembro não foi concluída. **Causa:** Necessidade de realizar ajuste da estrutura analítica do cronograma do CETAS-MG, conforme alinhamento técnico entre a Engenharia e a equipe do programa. **Contramedida:** Realizar ajuste da estrutura do cronograma.

CETRAS ES

- Em 08/11/2019, foi iniciada a contratação da projetista para elaboração do Projeto Conceitual do CETRAS-ES. (Fonte: P29-SCN-002-00_SE_29013_191128.pdf).

Próximas entregas

CETAS MG

- Concluir a sondagem do terreno onde será construído o CETAS-MG.

Desafios

CETAS MG

- Obtenção das licenças ambientais e autorizações para a construção do CETAS - MG.

CETRAS ES

- Apresentação da documentação que atesta condição de desimpedimento para a construção do CETRAS-ES. Sem esta formalização não é possível que a Fundação Renova apresente um cronograma de implantação de obras, conforme exigido no TTAC.

Indicadores/Grandes Números

Os indicadores do programa estão em revisão.

PG030 Fauna e Flora terrestre

Eixo Terra e Água

Objetivo

O programa tem como objetivo identificar e caracterizar os impactos do rompimento da barragem sobre a fauna e flora terrestre na Área Ambiental 1 e respectiva área de influência direta. Os resultados desta avaliação de impacto servirão de subsídios para a elaboração do Plano de Ação para conservação desta biota.

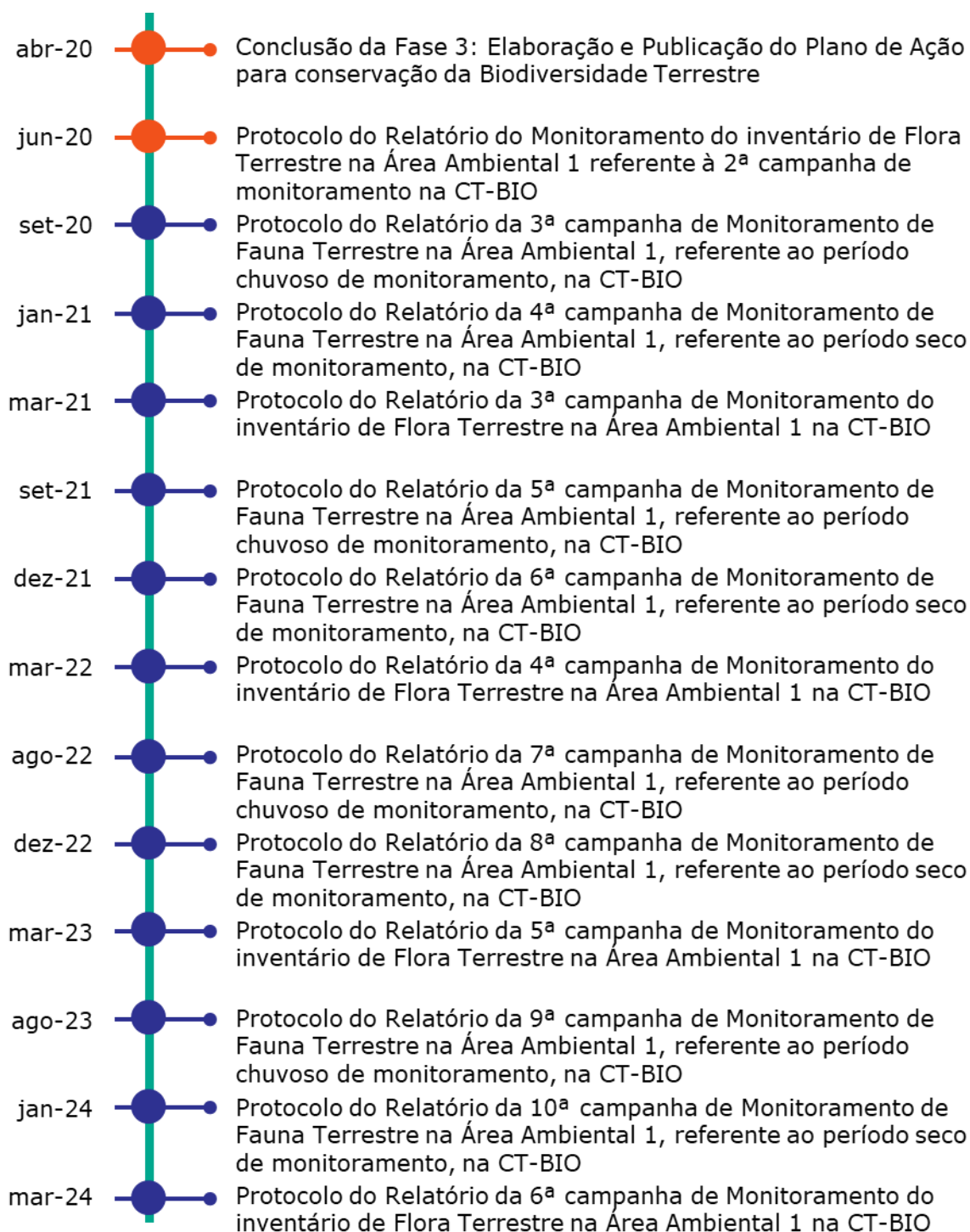
Cláusulas do TTAC: 168 – §1º - Concluído internamente; 168 – §2º - Em andamento.

Deliberações que impactam escopo e prazo: 91, 132, 218 – Item 3 - Concluídas internamente.

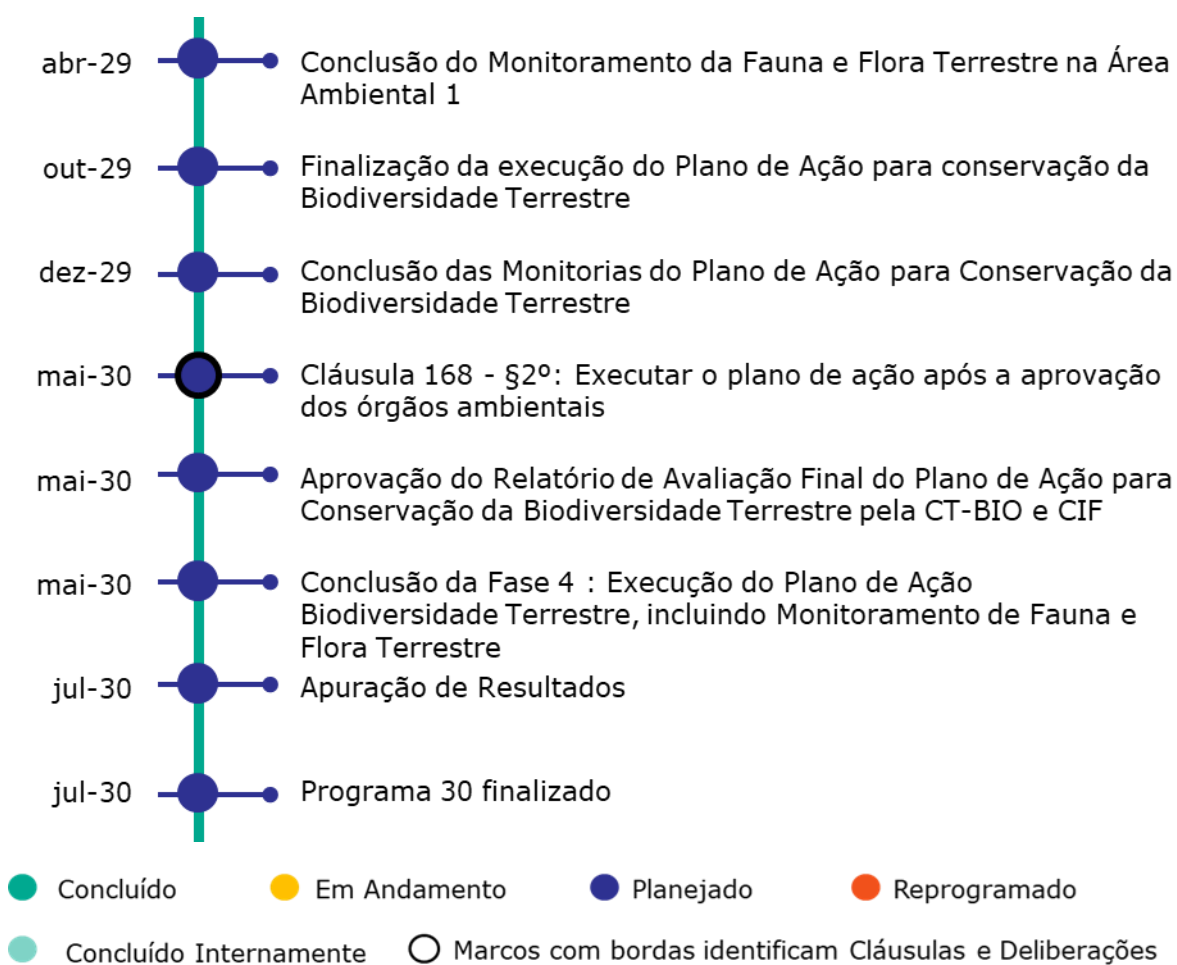
Marcos do Programa







- ago-24 ● Protocolo do Relatório da 11ª campanha de Monitoramento de Fauna Terrestre na Área Ambiental 1, referente ao período chuvoso de monitoramento, na CT-BIO
- jan-25 ● Protocolo do Relatório da 12ª campanha de Monitoramento de Fauna Terrestre na Área Ambiental 1, referente ao período seco de monitoramento, na CT-BIO
- mar-25 ● Protocolo do Relatório da 7ª campanha de Monitoramento do inventário de Flora Terrestre na Área Ambiental 1 na CT-BIO
- set-25 ● Protocolo do Relatório da 13ª campanha de Monitoramento de Fauna Terrestre na Área Ambiental 1, referente ao período chuvoso de monitoramento, na CT-BIO
- jan-26 ● Protocolo do Relatório da 14ª campanha de Monitoramento de Fauna Terrestre na Área Ambiental 1, referente ao período seco de monitoramento, na CT-BIO
- mar-26 ● Protocolo do Relatório da 8ª campanha de Monitoramento do inventário de Flora Terrestre na Área Ambiental 1 na CT-BIO
- set-26 ● Protocolo do Relatório da 15ª campanha de Monitoramento de Fauna Terrestre na Área Ambiental 1, referente ao período chuvoso de monitoramento, na CT-BIO
- jan-27 ● Protocolo do Relatório da 16ª campanha de Monitoramento de Fauna Terrestre na Área Ambiental 1, referente ao período seco de monitoramento, na CT-BIO
- mar-27 ● Protocolo do Relatório da 9ª campanha de Monitoramento do inventário de Flora Terrestre na Área Ambiental 1 na CT-BIO
- set-27 ● Protocolo do Relatório da 17ª campanha de Monitoramento de Fauna Terrestre na Área Ambiental 1, referente ao período chuvoso de monitoramento, na CT-BIO
- jan-28 ● Protocolo do Relatório da 18ª campanha de Monitoramento de Fauna Terrestre na Área Ambiental 1, referente ao período seco de monitoramento, na CT-BIO
- mar-28 ● Protocolo do Relatório da 10ª campanha de Monitoramento do inventário de Flora Terrestre na Área Ambiental 1 na CT-BIO
- set-28 ● Protocolo do Relatório da 19ª campanha de Monitoramento de Fauna Terrestre na Área Ambiental 1, referente ao período chuvoso de monitoramento, na CT-BIO
- jan-29 ● Protocolo do Relatório da 20ª campanha de Monitoramento de Fauna Terrestre na Área Ambiental 1, referente ao período seco de monitoramento, na CT-BIO



Entregas e fatos relevantes do mês

- Em 04/11/19, foi finalizada a mobilização das equipes de campo para a segunda campanha de Monitoramento de Flora Terrestre e Solos na Área Ambiental 1. As amostragens de campo de flora terrestre já foram realizadas em 12 parcelas no município de Linhares (ES). (Fonte: P30-RLA-002-00_Monitoramento de flora_191114.pdf);
- Em 13/11/19, foi emitida a autorização de coleta, captura e transporte de material biológico para levantamento de dados de fauna, referente à “Avaliação dos Impactos e Monitoramento de Fauna e Flora Terrestre nos Estados de Minas Gerais e Espírito Santo”, necessária para o cumprimento da Notificação IBAMA 678322-E e da Cláusula 168 do TTAC. (Fonte: P30-AUT-001-00_Autorização para coleta_191113.pdf);
- Em 14/11/19, foram iniciadas as atividades de campo do monitoramento de herpetofauna em estação chuvosa. Para a herpetofauna, as amostragens são realizadas duas vezes na estação chuvosa, em vista da dependência de clima quente e úmido para as atividades da maioria dos animais pertencentes a este grupo. O levantamento de dados dos demais grupos de fauna terrestre monitorados (incluindo herpetofauna) tem início previsto em janeiro de 2020. (Fonte: P30-FOT-005-00_Amostragens de fauna_191124.jpg).

Próximas entregas

- Realizar *workshop* para apresentação e discussão dos resultados apresentados no Relatório analítico final da Avaliação Ecológica Rápida de fauna e flora terrestre na Bacia do Rio Doce nas áreas afetadas pelo rompimento da barragem de Fundão,

nos estados de Minas Gerais e Espírito Santo, obtidos no período de seca de 2018 e no período de chuvas de 2019. Esta entrega refere-se ao Marco “Aprovação, pelo CIF, do Relatório da 2ª Campanha do Ciclo 1 do Monitoramento de Fauna terrestre em Período chuvoso na Área Ambiental 1”;

- Finalização das primeiras amostragens de herpetofauna da terceira campanha de monitoramento de fauna terrestre na Área Ambiental 1 e respectiva área de influência direta, realizada em período chuvoso. Esta entrega refere-se ao Marco “Finalização das amostragens em campo da 3ª campanha de monitoramento Fauna terrestre na Área Ambiental 1, realizada em período chuvoso”.

Desafios

- Executar o Plano de Ação para Conservação da Biodiversidade Terrestre, devido à complexidade e volume das ações propostas, número de interfaces e envolvidos na implementação;
- Obter autorização para a realização de estudos da fauna e flora terrestre em Unidades de Conservação Federais pelo Sistema de Autorização e Informação em Biodiversidade (SISBIO) do Instituto Chico Mendes de Conservação da Biodiversidade (ICMBio).

Indicadores/Grandes Números

Os indicadores do programa estão em revisão.

Fotos



Foto relacionada à: Amostragens em campo de flora terrestre. Indivíduo de *Trema micranta* (L.) Blum. (Cannabaceae) identificado - novembro/2019.




Foto relacionada à: Atividades em campo para o monitoramento de herpetofauna terrestre - novembro/2019.

PG031 Coleta e Tratamento de Esgoto e Destinação de Resíduos Sólidos

Eixo Reconstrução e Infraestrutura

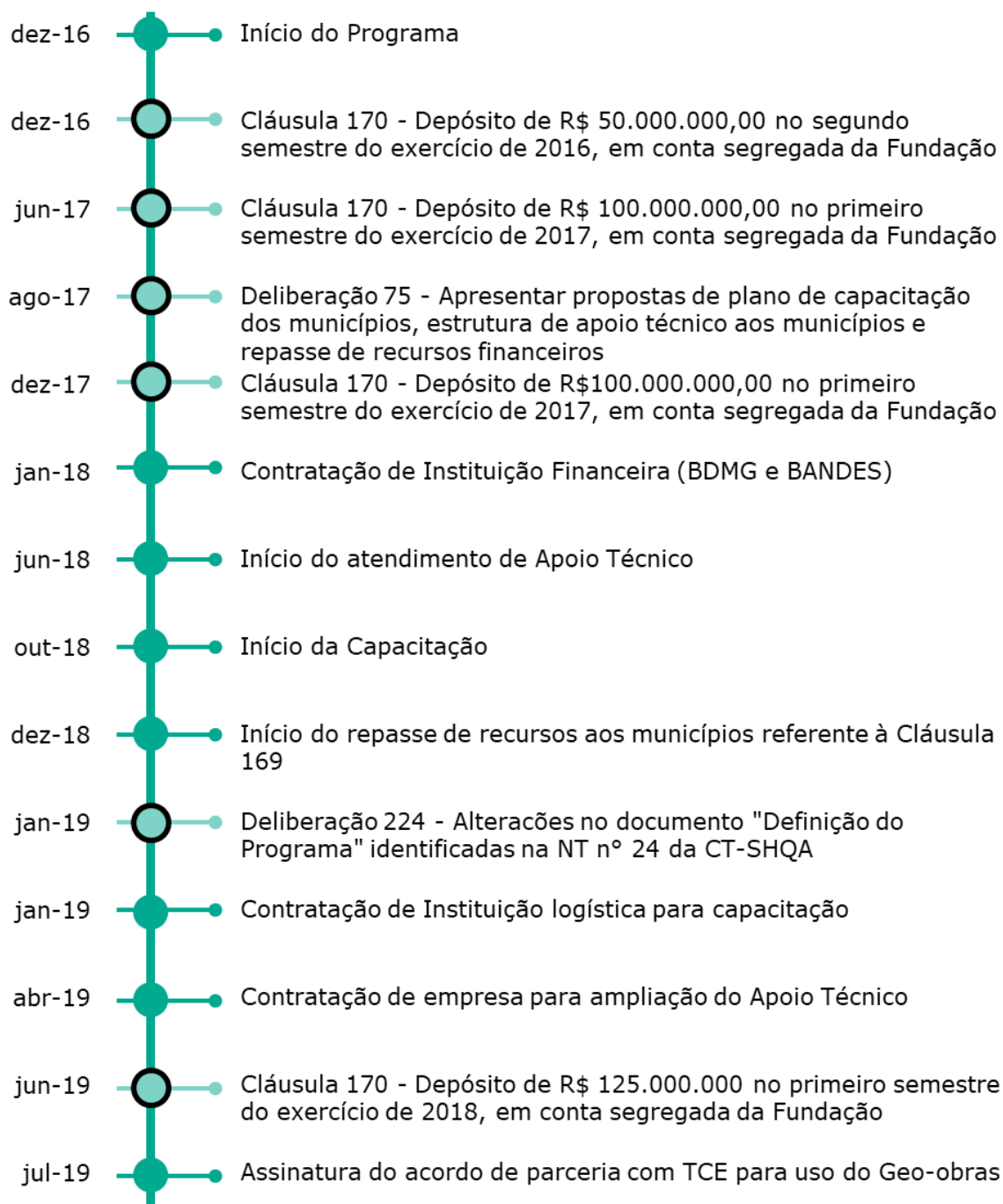
Objetivo

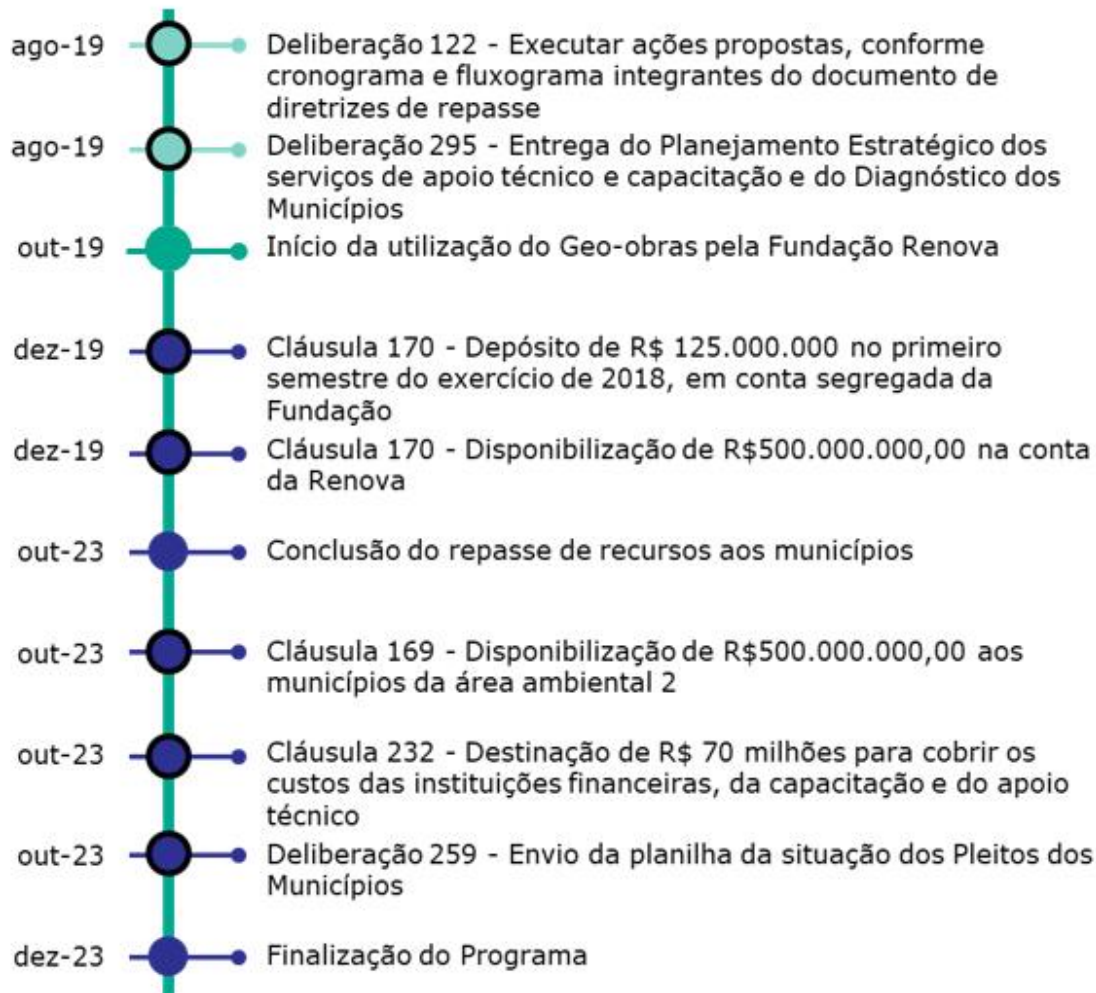
O Programa de Coleta e Tratamento de Esgoto e de Destinação de Resíduos Sólidos tem cunho compensatório e prevê a disponibilização de recursos financeiros pela Fundação Renova, no valor de R\$ 500 milhões, aos municípios da área ambiental 2 (banhados pelo rio Doce e pelos trechos impactados dos rios Gualaxo do Norte e Carmo) para custeio da elaboração de planos municipais de saneamento básico, elaboração de projetos de sistema de esgotamento sanitário, implementação de obras de coleta e tratamento de esgotos, implantação, ampliação e melhorias de programas de coleta seletiva, unidades de triagem de recicláveis, unidades de tratamento de orgânicos, estações de transbordo, erradicação de lixões e implantação de aterros sanitários regionais (Cláusula 169 do TTAC e Revisão Extraordinária do TTAC nº 02, de 29 de junho de 2018). Adicionalmente aos recursos previstos na Cláusula 169 do TTAC, o programa prevê também a destinação de R\$ 17 milhões para atendimento ao pleito do CONDOESTE (consórcio de Espírito Santo de Resíduos Sólidos), classificados como compensatórios no âmbito da Cláusula 232 do TTAC.

Cláusulas do TTAC: Cláusula 169, 170 e 232 - Em andamento.

Deliberações que impactam escopo e prazo: Deliberação 75 e 122 - Concluídas internamente.

Marcos do Programa





- Concluído ● Em Andamento ● Planejado ● Reprogramado
- Concluído Internamente ○ Marcos com bordas identificam Cláusulas e Deliberações

Entregas e fatos relevantes do mês

- No período de 04 a 29 de novembro, foram realizadas oficinas de capacitação referentes ao Módulo I: Elaboração de projetos referentes a esgotamento sanitário (conceitual, básico, executivo e ambiental) e ao Módulo II: Processo licitatório e acompanhamento de obras nas cidades de Mariana e Governador Valadares (Fonte: P31-LSP-002-00 – Lista de Presença_191129);
- Até 29/11/2019, foram repassados aos municípios um total de R\$ 3.014.255,03, sendo R\$ 591.588,73 no mês de novembro/2019. (Fonte: P31-CPR-000-00_Geral_191129);
- No dia 07/11/2019, foi realizado repasse ao município de Colatina/ES no valor de R\$205.843,04, referente à 5ª medição da obra de esgotamento sanitário da ETE (Estação de Tratamento de Esgoto) Barbados do município. (Fonte: P31-CPR-001-00_Colatina_191107);
- No dia 07/11/2019, foi realizado repasse ao município de Rio Casca/MG no valor de R\$385.745,69, referente à 6ª medição da obra de esgotamento sanitário da sede do município. (Fonte: P31-CPR-002-00_RioCasca_191107);
- O Repasse ao município de Alpercata/MG no valor de R\$18.772,24 referente à Elaboração do estudo de concepção para 1ª etapa da implantação do sistema de esgotamento sanitário da sede do município de Alpercata e distrito de Era Nova não foi realizado. **Causa:** O BDMG sinalizou à Renova que o município está com pendências no SIAFI (Sistema Integrado de Administração Financeira). **Contramedida:** A Fundação Renova fez uma análise juntamente com o Jurídico e este tipo de pendência não será considerada um impedimento para a realização

do repasse ao município. Com isso, o repasse será reagendado com a instituição financeira.

Próximas entregas

- Realizar oficinas de capacitação referentes ao Módulo I: Elaboração de projetos referentes a esgotamento sanitário (conceitual, básico, executivo e ambiental) e ao Módulo II: Processo licitatório e acompanhamento de obras nas cidades de Mariana, Governador Valadares e Linhares;
- No dia 10/12/19 será realizada reunião com representantes da Câmara Técnica, membros do CIF, Comitê Pró Rio Doce, Fundação Renova e Bancos para discutir o processo de celeridade nas execuções das ações e repasses, relacionadas ao PG031;

Desafios

- Conciliar as expectativas dos municípios com os prazos dos processos de aprovação dos pleitos na CT-SHQA e deliberação do CIF;
- Suportar o Apoio Técnico na execução das ações dos municípios dentro do prazo pactuado com a Fundação Renova, CTSHQA e bancos;
- Estabelecer processos com as Instituições Financeiras, BDMG e BANDES, que garantam a qualidade das avaliações técnicas dos projetos dos municípios, medições das obras dos municípios e outros itens analisados;

- Contrato entre a Fundação Renova e a Instituição Financeira – BDMG;
- Realização, por parte dos municípios, dos processos de licitação conforme previsão legal, evitando reprovação por parte das instituições financeiras.

Indicadores/Grandes Números

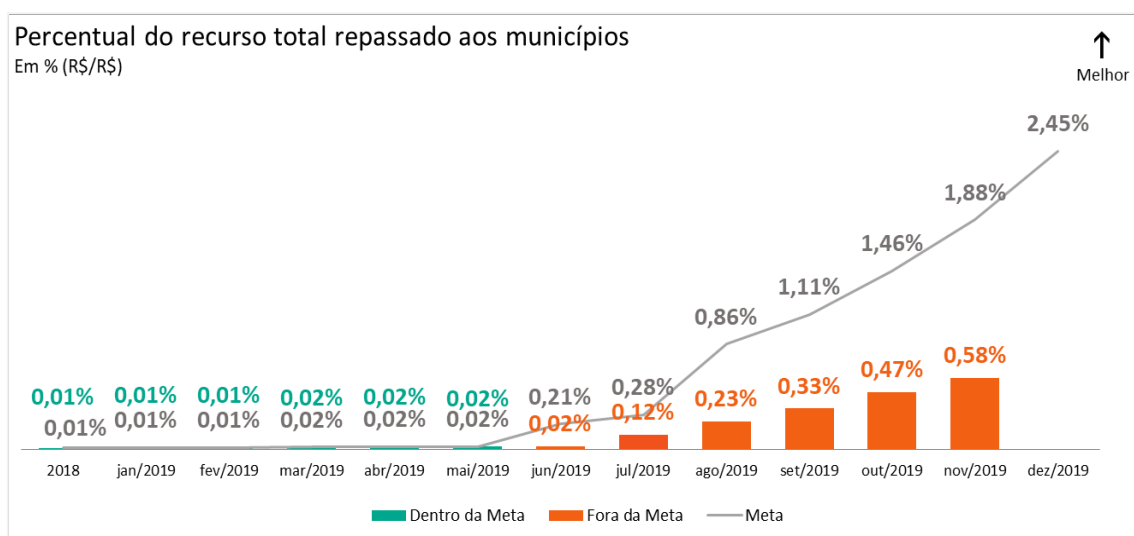


Gráfico 9 Percentual do recurso repassado. (novembro/2019). Fonte: P31-BDD-012-00_Controle Gerencial Renova_191203; P31-BDD-0013-00_Gestão Pleitos_V2_191204

O repasse previsto para mês de novembro de 2019 não ocorreu conforme planejado.

Causa: priorização das demandas dentro dos municípios, limitação de efetivo dos municípios, lentidão do processo e necessidade de revisão dos projetos apresentados para aprovação das instituições financeiras. **Contramedidas:** Será realizada no dia 10/12/2019 reunião com representantes da Câmara Técnica, membros do CIF, Comitê Pró Rio Doce, Fundação Renova e Bancos para discutir o processo de celeridade nas execuções das ações e repasses, relacionadas ao PG031. Esta contramedida atende os gráficos 1 e 2 dos indicadores.

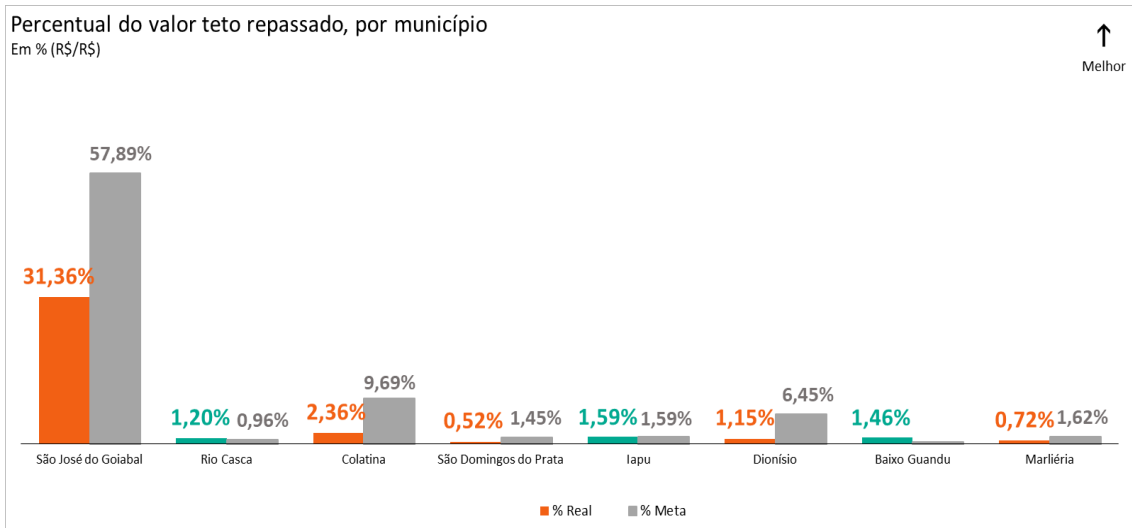


Gráfico 2 Percentual do valor teto repassado, por município. (novembro/2019). Fonte: P31-BDD-012-00_Control Gerencial Renova_191203; P31-BDD-0013-00_Gestão Pleitos_V2_191204

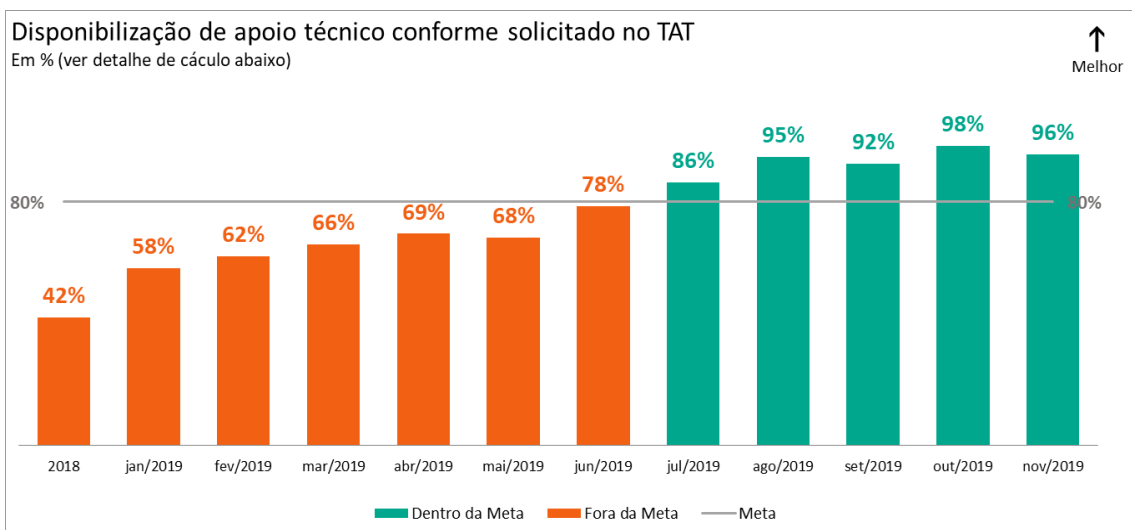


Gráfico 3 Disponibilização de apoio técnico conforme solicitado no TAT. (novembro/2019). Fonte: P31-BDD-014-00_Apoio Técnico_V3_191204

Fórmula de cálculo do indicador do gráfico acima: Percentual acumulado de encerramento de OS. (acumulado de OS com encerramento previsto até o mês de

interesse que foram efetivamente fechadas) / (acumulado de OS com encerramento previsto até o mês de interesse).

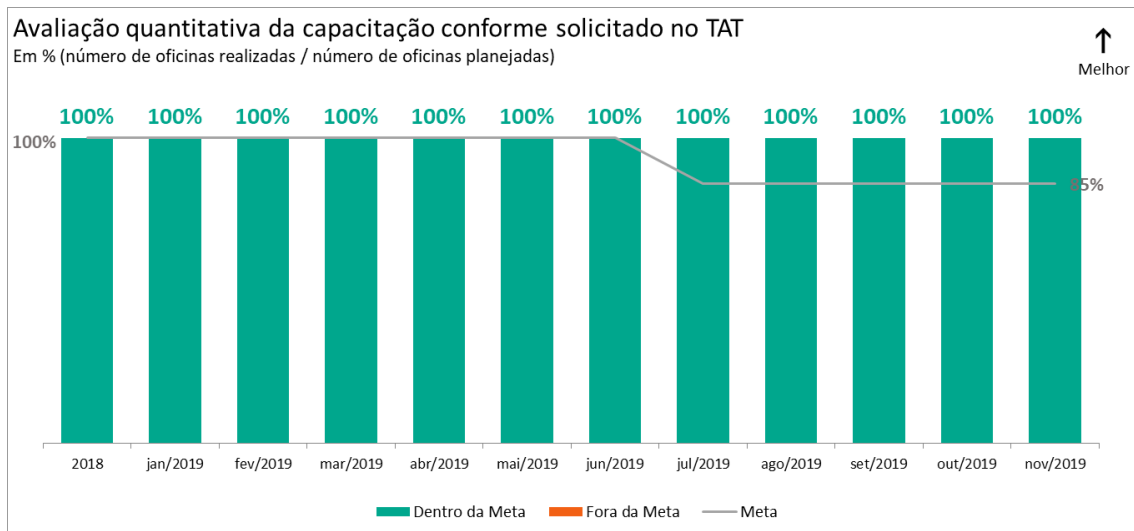


Gráfico 4 Avaliação quantitativa da capacitação. (novembro/2019). Fonte: P31-BDD-015-00_Capacitação_V3_191204

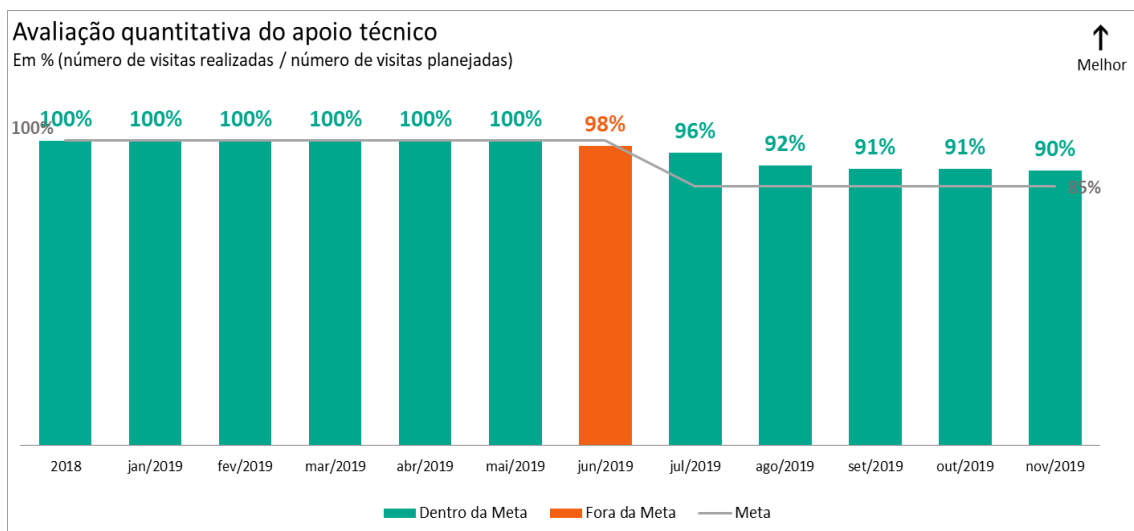


Gráfico 5 Avaliação quantitativa do apoio técnico. (novembro/2019). Fonte: P31-BDD-014-00_Apoio Técnico_V3_191204

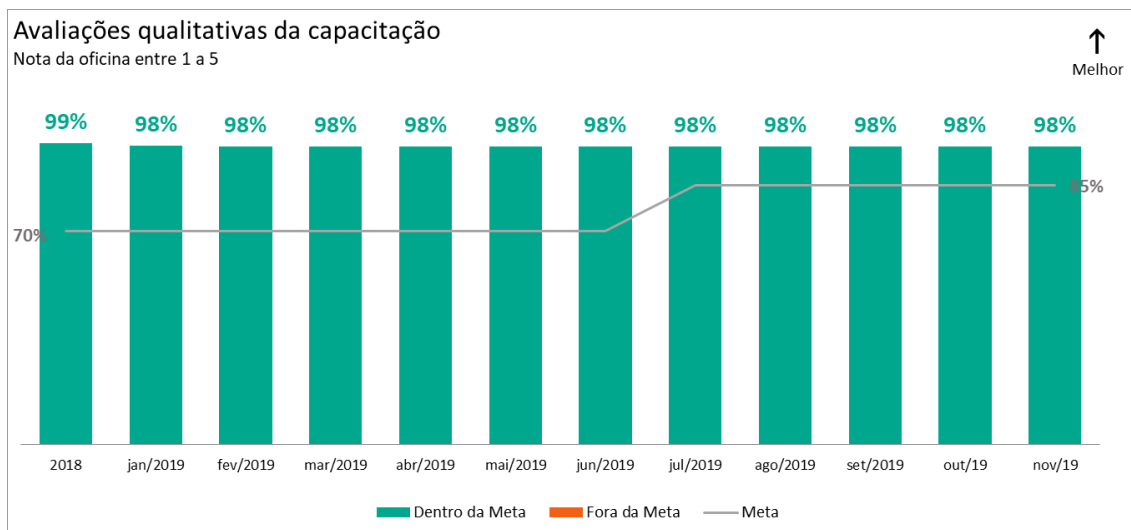


Gráfico 6 Avaliações qualitativas da capacitação. (setembro/2019). Fonte: P31-BDD-015-00_Capacitação_V3_191105

O indicador não foi mensurado em novembro/2019 uma vez que a pesquisa será consolidada ao final das oficinas de capacitação, que está prevista para dezembro/2019.

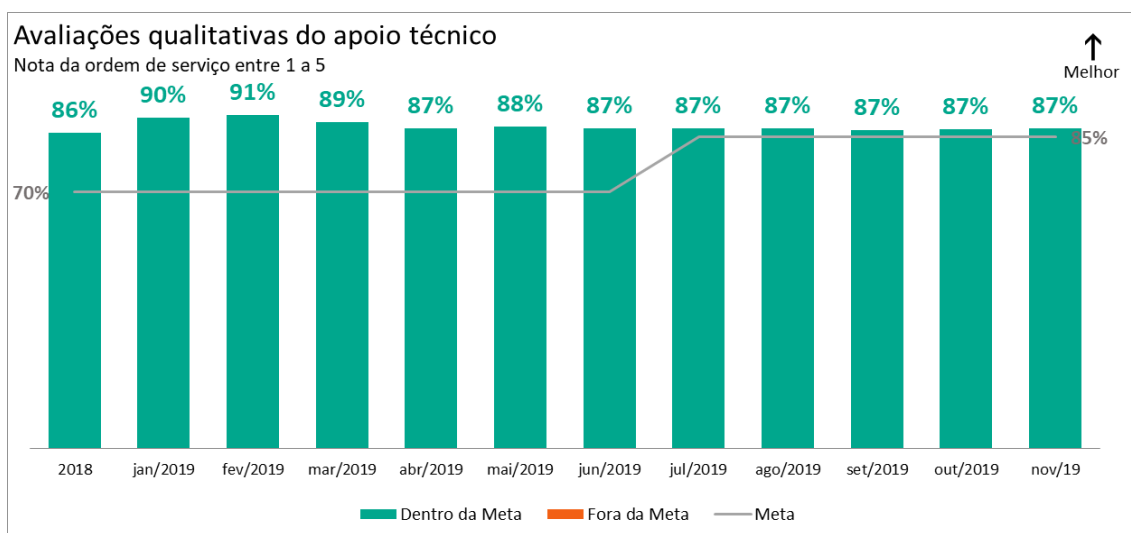


Gráfico 7 Avaliações qualitativas do apoio técnico. (novembro/2019). Fonte: P31-BDD-014-00_Apoio Técnico_V3_191204

Ainda estão pendentes as entregas de avaliações qualitativas dos municípios Aimorés, Belo Oriente, Bom Jesus do Galho, Caratinga, Ipaba, Naque, Rio Doce, Santa Cruz do Escalvado, Santana do Paraíso, São Pedro dos Ferros e Tumiritinga. Por isso, o resultado do indicador pode mudar à medida que o programa receba as avaliações das ordens de serviço antigas (anteriores ao período atual).

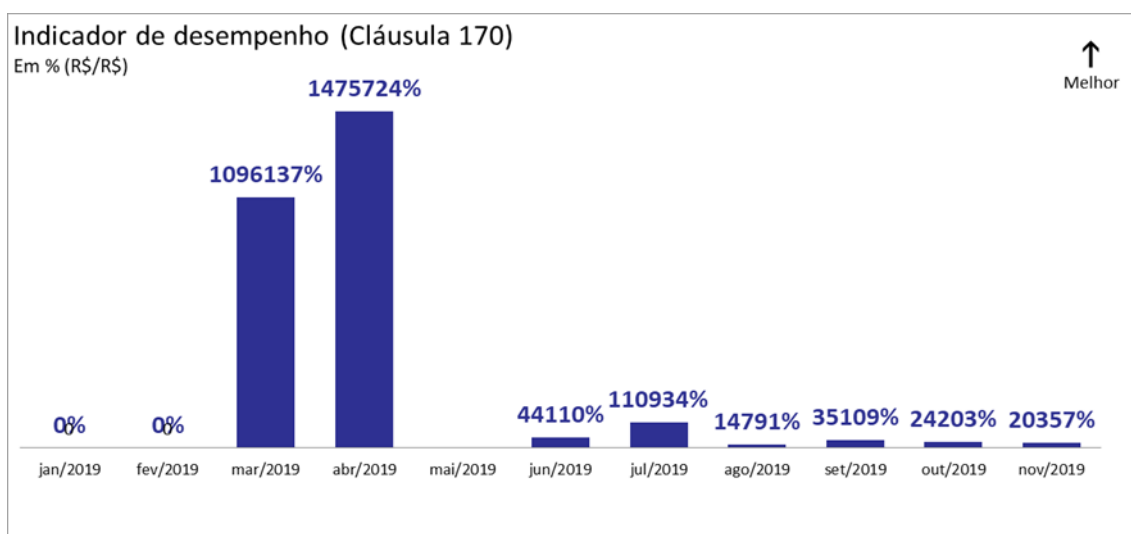


Gráfico 8 - % do recurso disponível em conta da Renova. (novembro/2019). Fonte: P31-BDD-0013-00_Gestão Pleitos_V2_191203; P31-BDD-016-00_Saldo Conta Renova_191204

O indicador não é mensurável (n.a.) nos meses em que não foi planejado repasse de recurso, ou seja, quando a divisão do saldo da conta segregada do Programa pelo valor planejado de repasse for igual a zero.

PG032 Melhoria dos Sistemas de Abastecimento de Água

Eixo Reconstrução e Infraestrutura

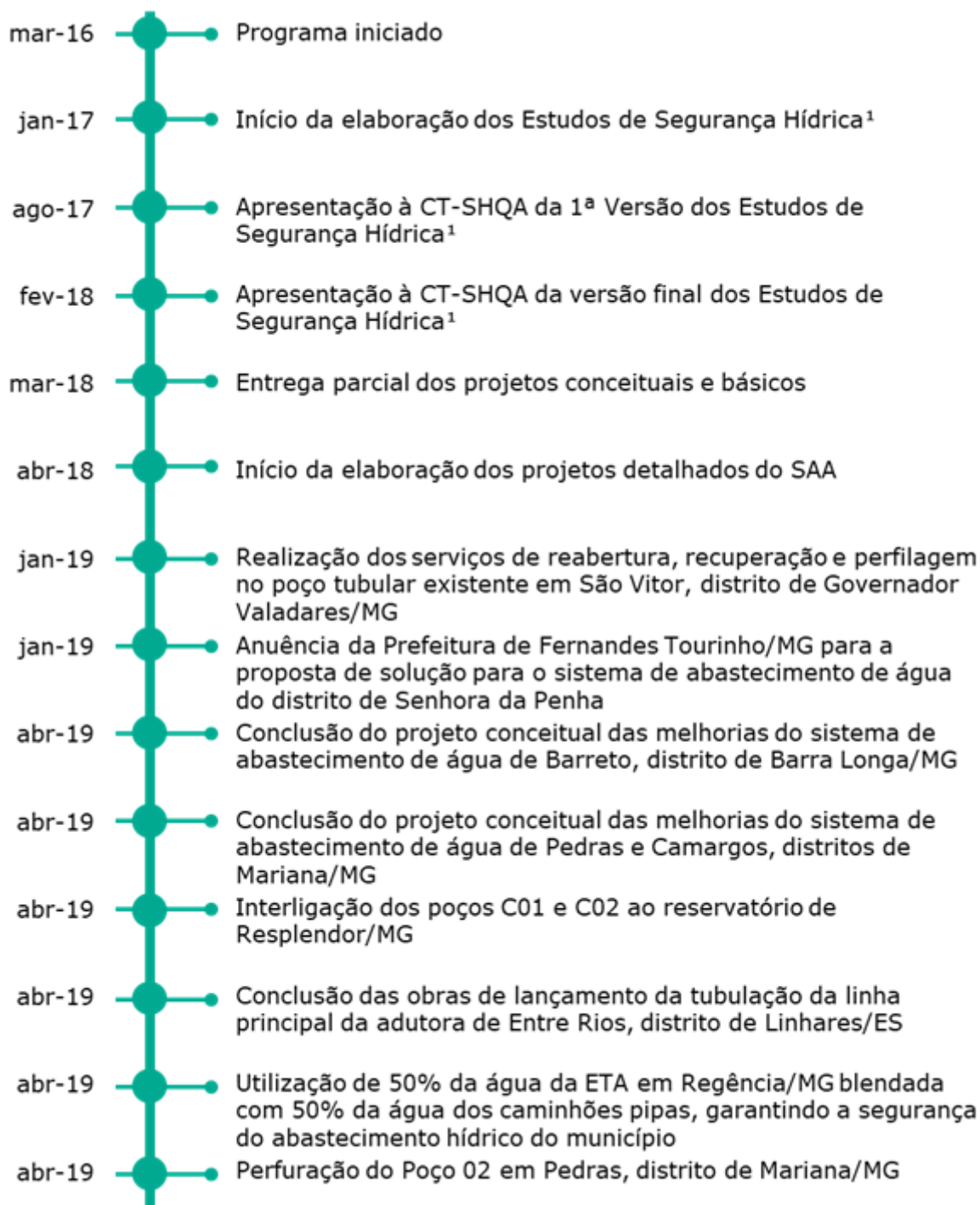
Objetivo

Construção, utilizando a tecnologia adequada, de sistemas alternativos de captação e adução e melhoria das estações de tratamento de água para todas as localidades que captam diretamente da calha do rio Doce, cuja operação do sistema de abastecimento público ficou inviabilizada temporariamente em decorrência do rompimento da barragem.

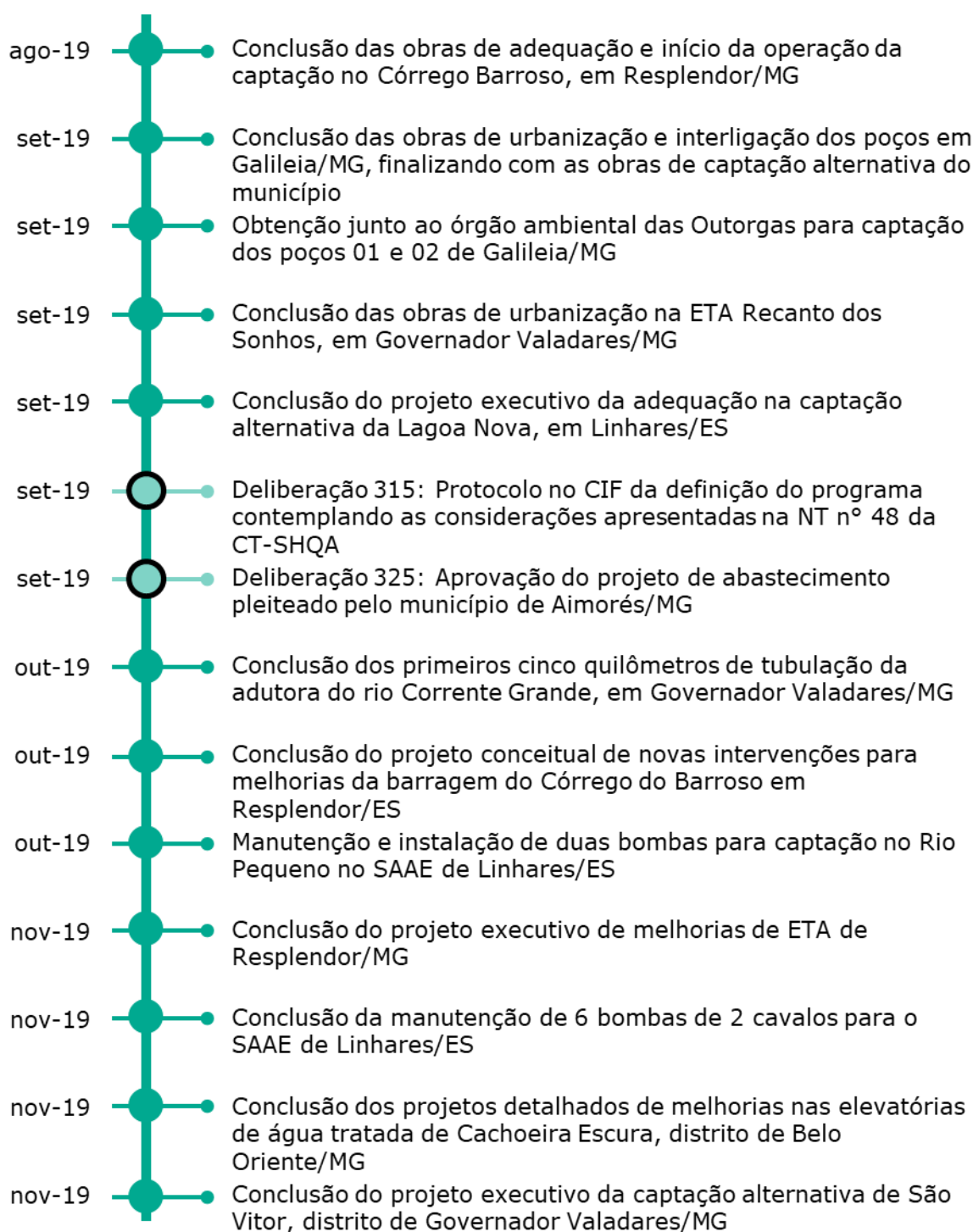
Cláusulas do TTAC: 171 – Em andamento

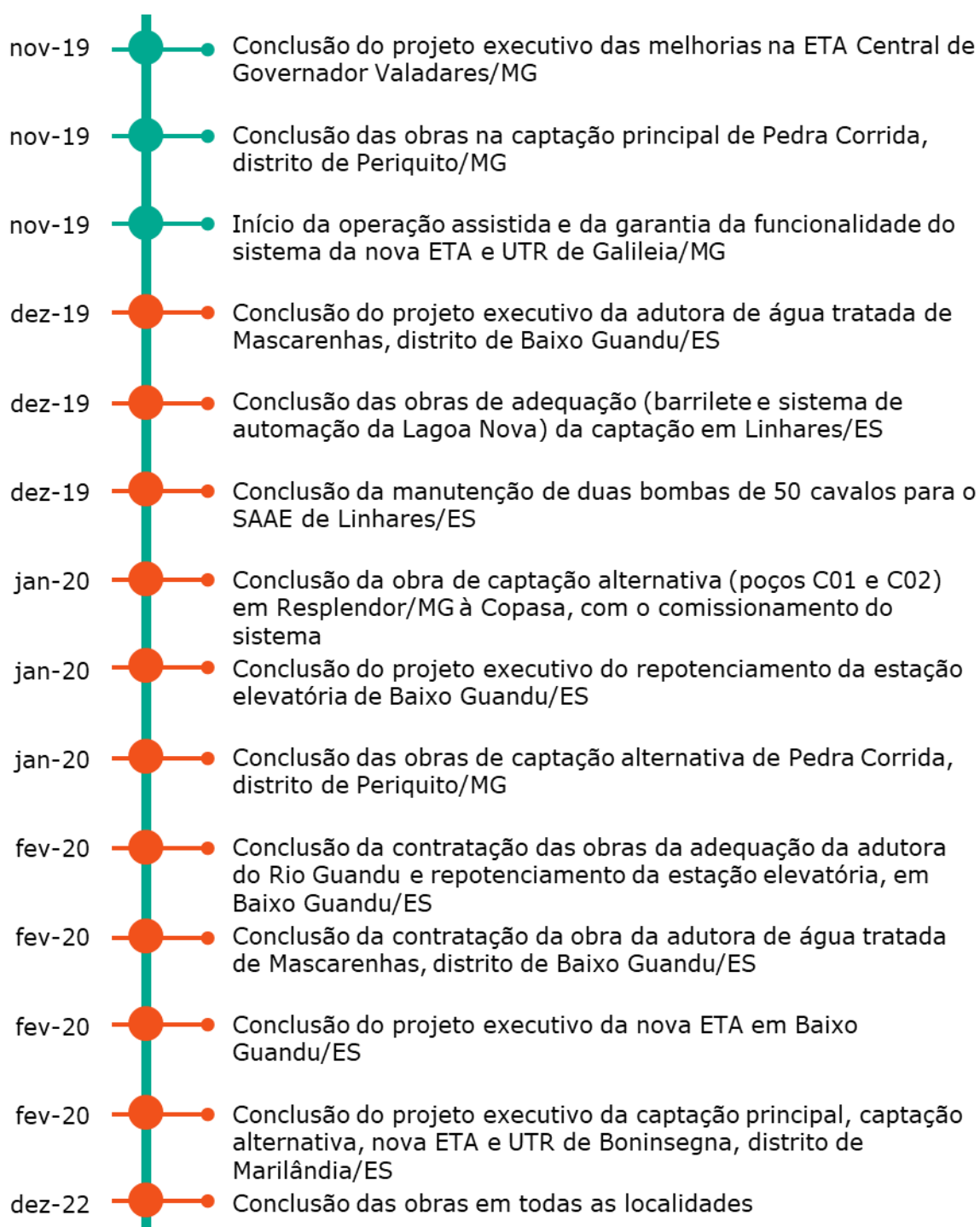
Deliberações que impactam escopo e prazo: Deliberações 4, 10, 16, 98, 123, 124, 315, 325 – Concluídas Internamente; Deliberação 33 – Em andamento; Deliberações 185 e 308 – Planejada; Deliberação 258 – Reprogramada.

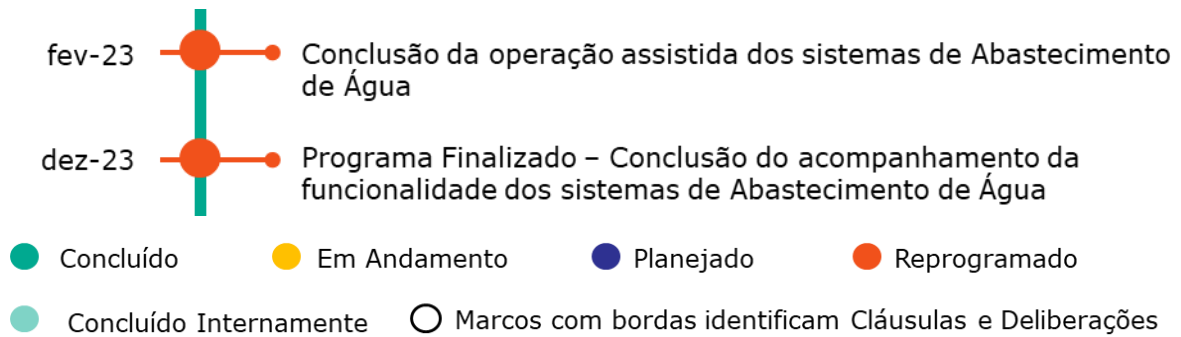
Marcos do Programa



- mai-19 ● Recuperação dos poços em Cachoeira Escura, distrito de Belo Oriente/MG
- mai-19 ● Recuperação dos poços em São Tomé do Rio Doce, distrito de Tumiritinga/MG
- mai-19 ● Conclusão dos projetos executivos de melhorias na ETA de Galileia/MG
- mai-19 ● Conclusão dos projetos executivos de melhorias na ETA de Pedra Corrida, distrito de Periquito/MG
- mai-19 ● Conclusão dos projetos executivos de melhorias na ETA Santa Rita em Governador Valadares/MG
- mai-19 ● Conclusão dos projetos executivos de melhorias na ETA Recanto dos Sonhos em Governador Valadares/MG
- mai-19 ● Conclusão dos projetos executivos de melhorias na ETA de São Vitor, distrito de Governador Valadares/MG
- mai-19 ● Início das obras do Tunnel Liner que atravessa a BR-381 da adutora do Rio Corrente Grande, em Governador Valadares/MG
- jun-19 ● Conclusão dos projetos executivos das melhorias na ETA e na captação principal de Baixo Guandu/ES
- jun-19 ● Conclusão dos projetos executivos das melhorias no reservatório e na adutora de Gesteira/MG
- jul-19 ● Mobilização da equipe e início das obras de Melhorias na ETA de Pedra Corrida, distrito de Periquito/MG
- jul-19 ● Conclusão dos projetos executivos de melhorias na ETA e na captação no Rio Doce em Tumiritinga/MG
- jul-19 ● Conclusão dos projetos executivos da captação alternativa de Pedra Corrida, distrito de Periquito/MG
- ago-19 ● Início do processo de regularização fundiária da área utilizada para instalação da adutora e estação elevatória da captação de água no Rio Pancas em Colatina/ES







¹Estudo de Segurança Hídrica: “Estudos de capacidade de mananciais superficiais e subterrâneos, visando a construção de sistemas alternativos de abastecimento de água”

Entregas e fatos relevantes

- Conclusão do projeto executivo das Melhorias na Estação de Tratamento de Água de Resplendor/MG;
- Conclusão da manutenção de 6 bombas para o Serviço Autônomo de Água e Esgoto de Linhares/ES (Fonte: Termo de Entrega de Equipamentos – Bombas de 2cv Linhares);
- Conclusão do projeto executivo das Melhorias nas elevatórias de água tratada de Cachoeira Escura, distrito de Belo Oriente/MG;
- Conclusão do projeto executivo da Captação Alternativa e do Sistema de Tratamento do poço de São Vitor, distrito de Governador Valadares/MG;
- Conclusão do projeto executivo das Melhorias na ETA Central de Governador Valadares/MG;
- Conclusão de obras na Captação Principal de Pedra Corrida, distrito de Periquito/MG (Fonte: P32-RSM-0060-020-02-PEDRA_CORRIDA-191122).
- Início da operação assistida e da garantia da funcionalidade do sistema da Nova ETA e da Unidade de Tratamento de Resíduos de Galileia/MG (Fonte: P32-FOT-016-00_Galileia_191206);
- Continuação do certame de contratação da empresa para execução das obras da Adequação da Adutora do Rio Guandu, Repotenciamento da Elevatória e Adutora de Água Tratada de Mascarenhas, em Baixo Guandu/ES. Foram recebidas as propostas das empresas proponentes e o processo de contratação tem tendência de conclusão para fevereiro/2020;

- Início dos trâmites de regularização fundiária e licenciamento ambiental das obras da Adequação da Adutora do rio Guandu e Adutora de Água Tratada de Mascarenhas, distrito de Baixo Guandu/ES;
- Avanço das obras de Melhorias na ETA e Captação Alternativa de Pedra Corrida, distrito de Periquito/MG (Fonte: P32-FOT-013-00_Adutora Periquito_191206 e P32-FOT-014-00_ETA Periquito_191206);
- Avanço nas obras do trecho urbano e do *tunnel liner* da adutora do rio Corrente Grande, em Governador Valadares/MG (Fonte: P32-FOT-011-00_Tunnel Liner Adutora GV_191206, P32-FOT-012-00_Trecho Urbano Adutora GV_191206 e P32-FOT-015-00_Baguari Adutora GV_191206);
- Avanço nas obras de Melhorias de ETA e Captação Alternativa de São Vitor, em Governado Valadares/MG (Fonte: P32-FOT-017-00_Balsa Sao Vitor_191206 e P32-FOT-018-00_Balsa Sao Vitor2_191206).

Próximas entregas

- Concluir o projeto executivo da Adutora de Água Tratada de Baixo Guandu/ES (Mascarenhas), até dezembro/2019;
- Concluir as obras de Adequação (barrilete e sistema de automação da Lagoa Nova) da captação em Linhares/ES, até dezembro/2019;
- Concluir a manutenção de duas bombas de 50 cavalos para o SAAE de Linhares/ES, até dezembro/2019;

- Concluir o comissionamento do sistema de Captação Alternativa (Poços C01 e C02) em Resplendor/MG, até janeiro/2020;
- Concluir projeto executivo do Repotenciamento da Estação Elevatória de Baixo Guandu/ES, até janeiro/2020;
- Concluir as obras de Captação Alternativa de Pedra Corrida, distrito de Periquito/MG, até janeiro/2020;
- Concluir a contratação das obras da Adequação da Adutora do Rio Guandu e Repotenciamento da Estação Elevatória, em Baixo Guandu/ES, até fevereiro/2020;
- Concluir a contratação da obra da Adutora de Água Tratada de Mascarenhas, distrito de Baixo Guandu/ES, até fevereiro/2020;
- Concluir o projeto executivo da Nova ETA em Baixo Guandu/ES, até fevereiro/2020;
- Concluir projeto executivo da Captação Principal, Captação Alternativa, Nova ETA e UTR de Boninsegna, distrito de Marilândia/ES, até fevereiro/2020.

Desafios

- Retomar a captação no Rio Doce para abastecimento público nas localidades de Resplendor/MG, Itueta/MG e Regência, distrito de Linhares/ES, ainda pendente em função da resistência das comunidades quanto à sua aceitação como fonte de abastecimento de água;

- Definir novas alternativas de abastecimento público de água para o município de Resplendor/MG;
- Obter aprovação do CIF para a solução de abastecimento de água proposta pela COPASA para Alpercata/MG;
- Reduzir a dependência do fornecimento de água por caminhões pipa dos municípios;
- Obter a concordância das comunidades dos distritos de Pedras e Camargos, em Mariana/MG, com relação às soluções para os respectivos sistemas de abastecimento de água já aprovadas pelo SAAE de Mariana/MG.
- Entregar os projetos básicos dos Sistemas de Abastecimento de Água das localidades da Cláusula 171 atendidas pelo programa, cumprindo o item 2 da deliberação CIF nº 308/2019.

Indicadores/Grandes Números

O grande número de implantação de captação alternativa considera as obras realizadas em Gesteira (distrito de Barra Longa/MG), Cachoeira Escura (distrito de Belo Oriente/MG), Pedra Corrida (distrito de Periquito/MG), São Vitor (distrito de Governador Valadares/MG), Galileia/MG, São Tomé do Rio Doce (distrito de Tumiritinga/MG), Itueta/MG, Baixo Guandu/ES, Colatina/ES e Linhares/ES, conforme gráfico a seguir:

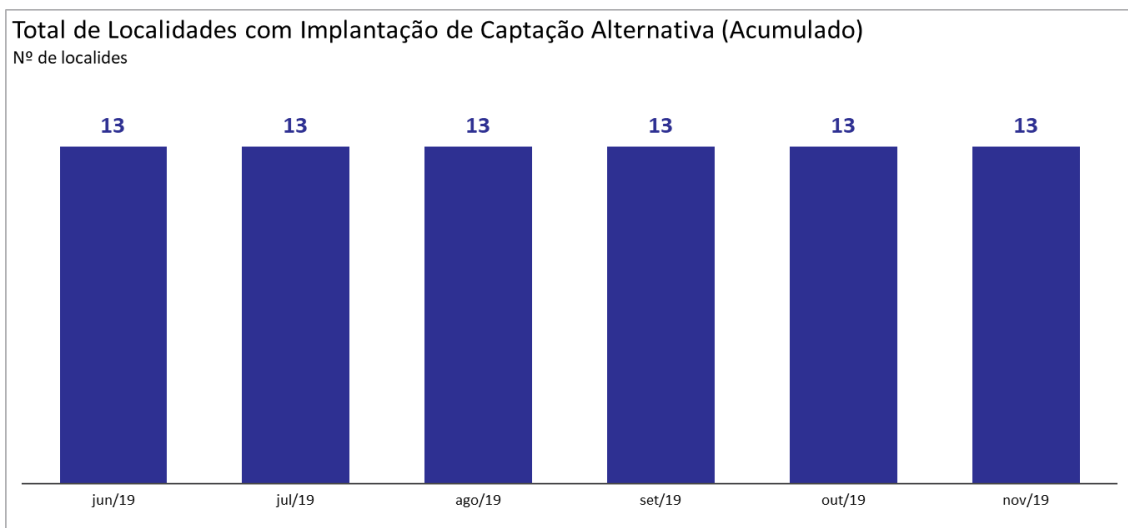


Gráfico 10. Total de localidades com implantação de captação alternativa. Gráfico Acumulado. Fonte: P32-BDD-002-00_BD Indicadores CIF_191205.xlsx

O grande número de ETAs com melhorias realizadas considera as obras realizadas em Galileia/MG (1), Regência/MG (1) Colatina/ES (3), São Tomé do Rio Doce (Tumiritinga/MG) (1), Governador Valadares/MG (Sede - 4 e São Vitor - 1), Cachoeira Escura (Belo Oriente/MG) (1) e Gesteira (Barra Longa/MG) (1), conforme o gráfico:

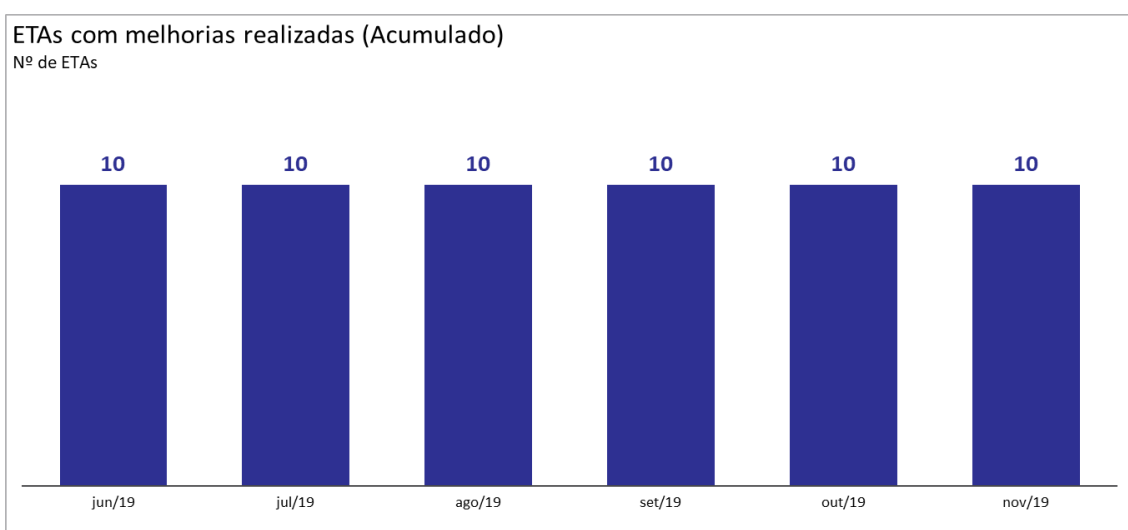


Gráfico 11. ETAs com melhorias realizadas. Gráfico Acumulado. Fonte: P32-BDD-002-00_BD Indicadores CIF_191205.xlsx

Fotos



Foto relacionada à: obra no *Tunnel Liner* da adutora do rio Corrente Grande, em Governador Valadares/MG – novembro/2019.



Foto relacionada ao: lançamento da tubulação no trecho ferroviário da adutora do rio Corrente Grande, em Governador Valadares/MG – novembro/2019.



Foto relacionada à: escavação da vala da adutora de interligação do poço em Pedra Corrida, distrito de Periquito/MG – novembro/2019.



Foto relacionada às: obras de melhoria na ETA de Pedra Corrida, distrito de Periquito/MG – novembro/2019.



Foto relacionada ao: lançamento da tubulação no trecho da captação da adutora de Governador Valadares/MG – novembro/2019.



Foto relacionada aos: poços e nova ETA de Galileia/MG – novembro/2019.



Foto relacionada à: instalação da balsa da captação no rio Doce da ETA de São Vitor, distrito de Governador Valadares/MG – novembro/2019.



Foto relacionada à: nova balsa da captação no rio Doce da ETA de São Vitor, distrito de Governador Valadares/MG – novembro/2019.

PG033 Programa de Educação para Revitalização da Bacia do Rio Doce (Educação Ambiental)

Eixo Pessoas e Comunidades

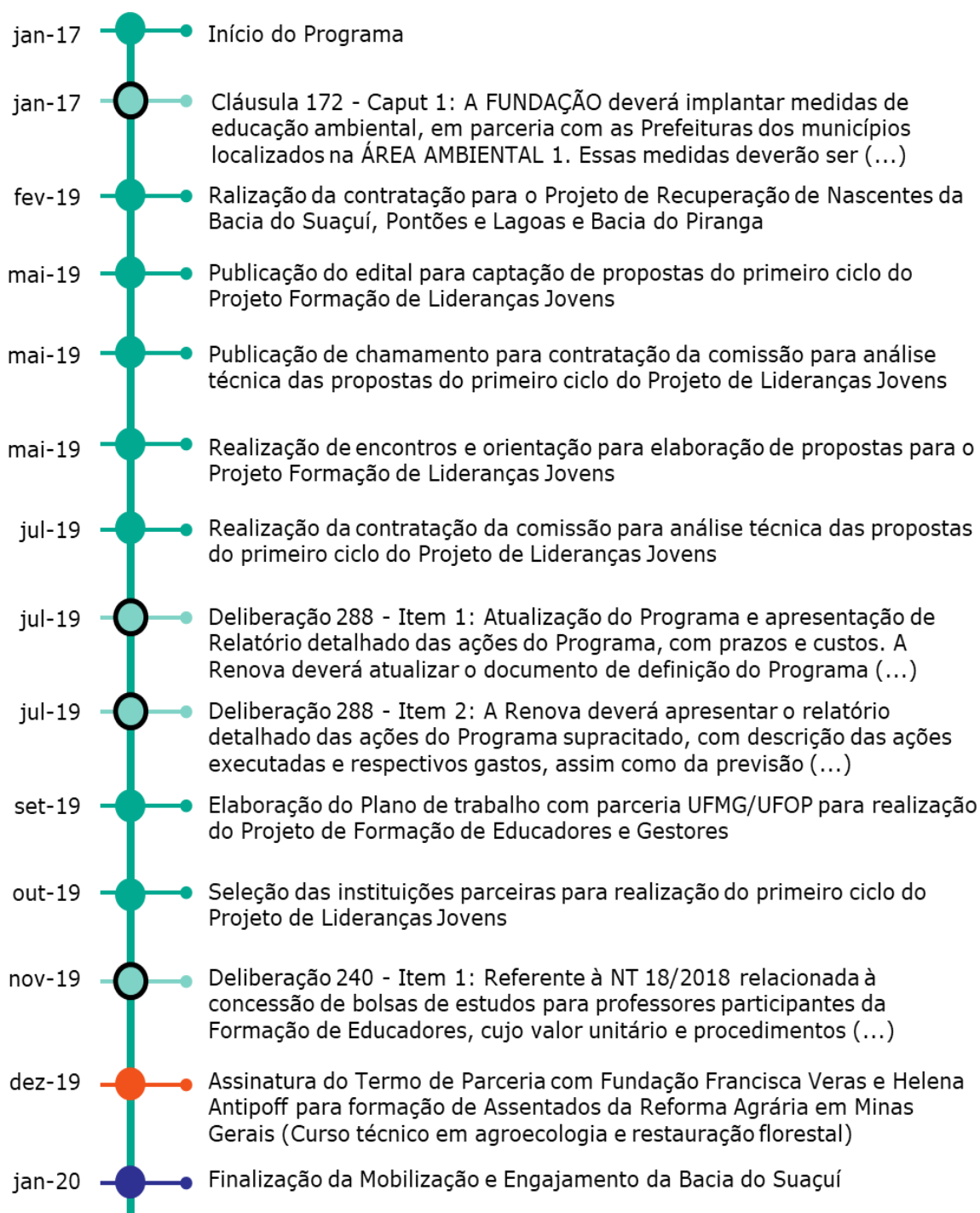
Objetivo

Desenvolver processos educativos que visam à promoção de uma cultura de sustentabilidade para revitalização da Bacia do Rio Doce.

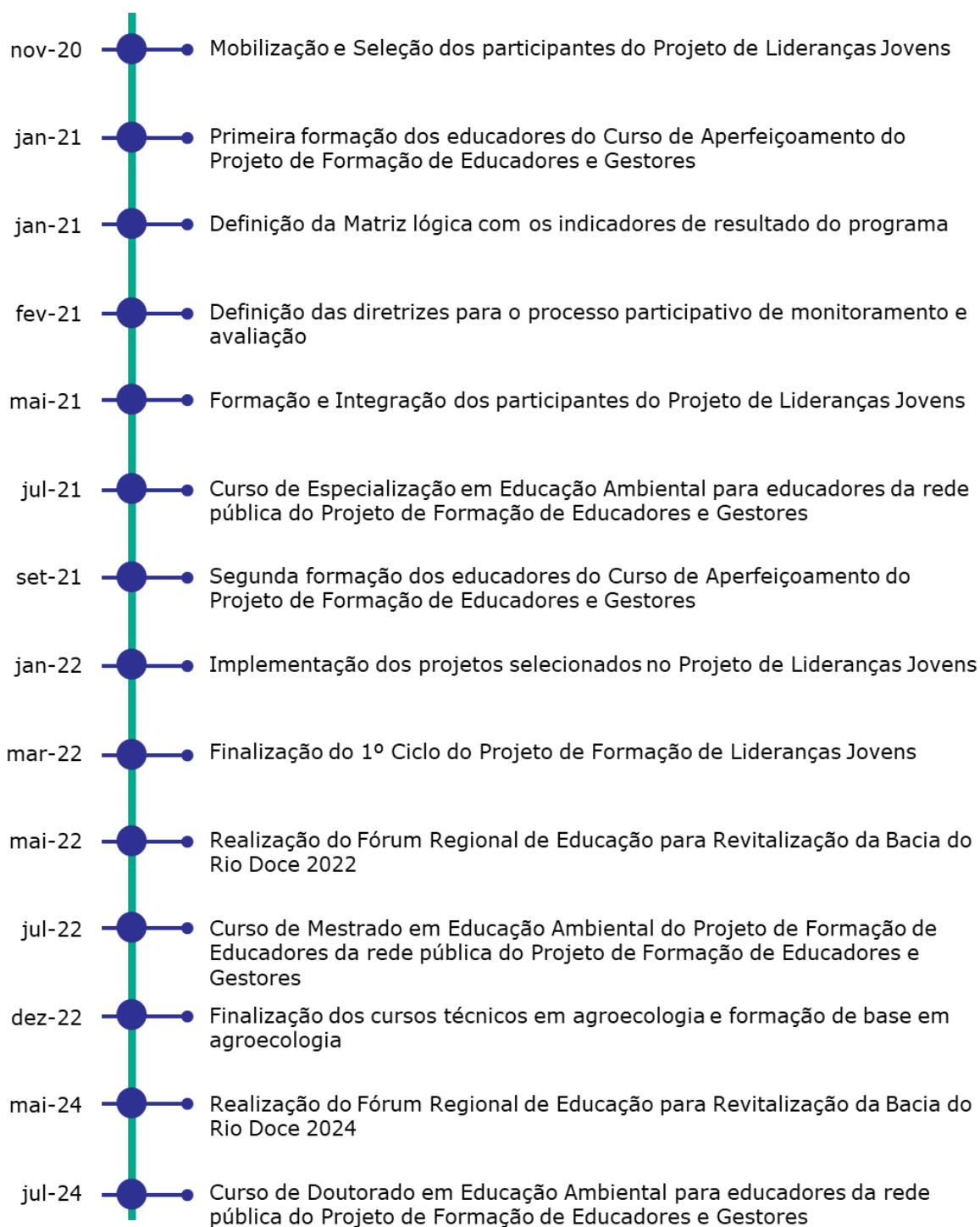
Cláusulas do TTAC: 172 – Caput 1 – Concluída internamente; 172 – Caput 2 – Em andamento.

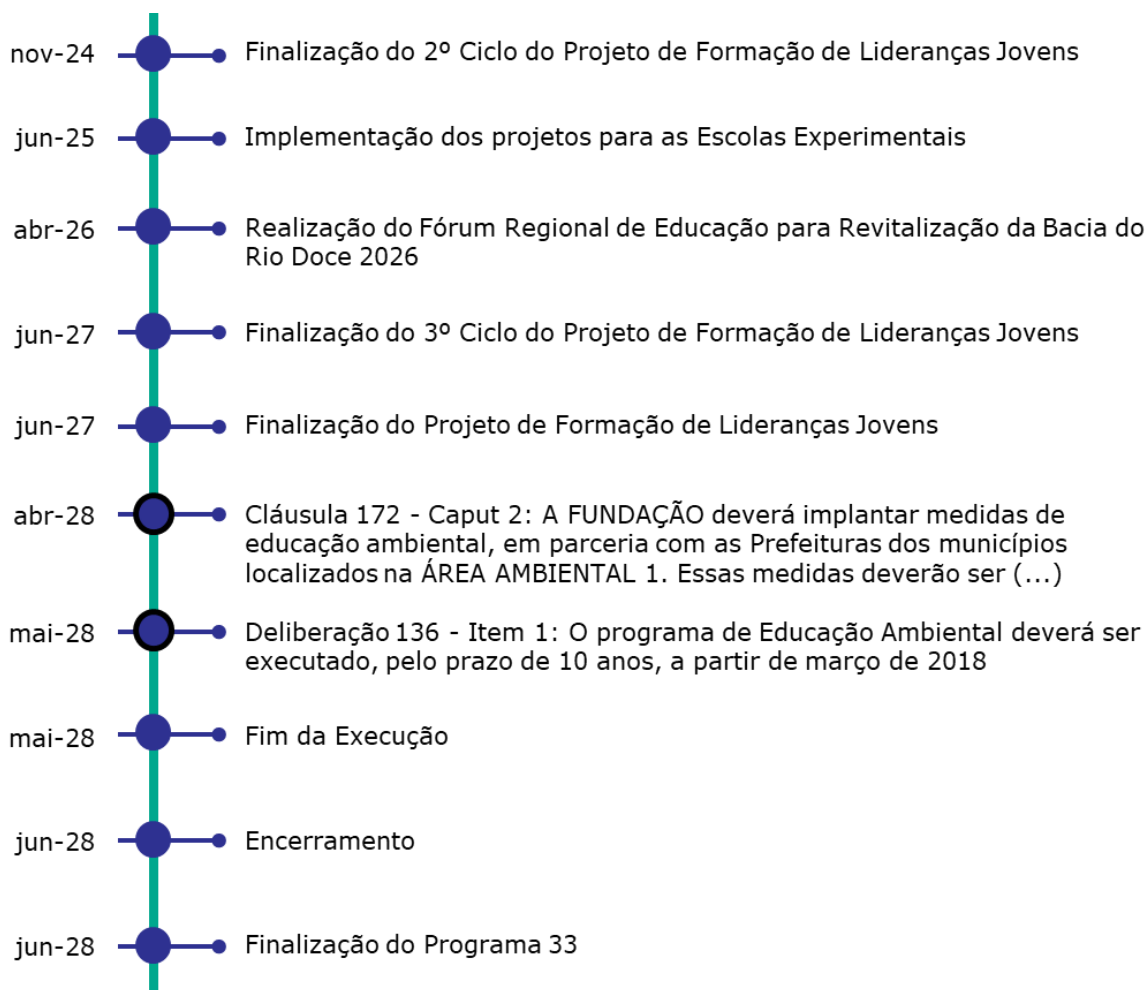
Deliberações que impactam escopo e prazo: 240 – Item 1, 288 – Itens 1 e 2 – Concluídas internamente; 136 – Item 1 – Em andamento.

Marcos do Programa









Entregas e fatos relevantes

- Conclusão interna da Deliberação 240 a partir do envio de Ofício à Câmara Técnica de Educação, Cultura, Lazer e Turismo (CT-ECLET). Esta entrega refere-se ao Marco “Deliberação 240 - Item 1: Referente à NT 18/2018 relacionada à concessão de bolsas de estudos para professores participantes da Formação de Educadores, cujo valor unitário e procedimentos deverão ser definidos pela Fundação Renova”. (Fonte: OFI.NII.012019.5122-01_Cumprimento Deliberacao 240_e_136.pdf).

Próximas entregas

Processo de Interfaces Educação para Planejamento de Territórios Sustentáveis

- Finalizar o processo de parceria com Fundação Francisca Veras e Helena Antipoff para formação e engajamento de 10 assentamentos de Minas Gerais. Esta entrega refere-se ao Marco “Assinatura do Termo de Parceria com Fundação Francisca Veras e Helena Antipoff para formação de Assentados da Reforma Agrária em Minas Gerais (Curso técnico em agroecologia e restauração florestal)”.

Desafios

- Receber o Plano de trabalho do Instituto Federal (IFES) em tempo hábil para compatibilizar as datas para início dos projetos planejados na Definição do Programa;

- Engajamento dos públicos alvo para participar ativamente dos projetos Formação de Lideranças Jovens, Formação de Educadores e Escolas Experimentais e Fortalecimento de Redes e Políticas Públicas;
- Desenvolvimento de projetos relevantes para as comunidades e aderentes às realidades locais, de modo que possam de fato promover mudanças positivas na comunidade.

Indicadores/Grandes Números

Os indicadores do programa estão em revisão.

PG034 Preparação para Emergências Ambientais

Eixo Pessoas e Comunidades

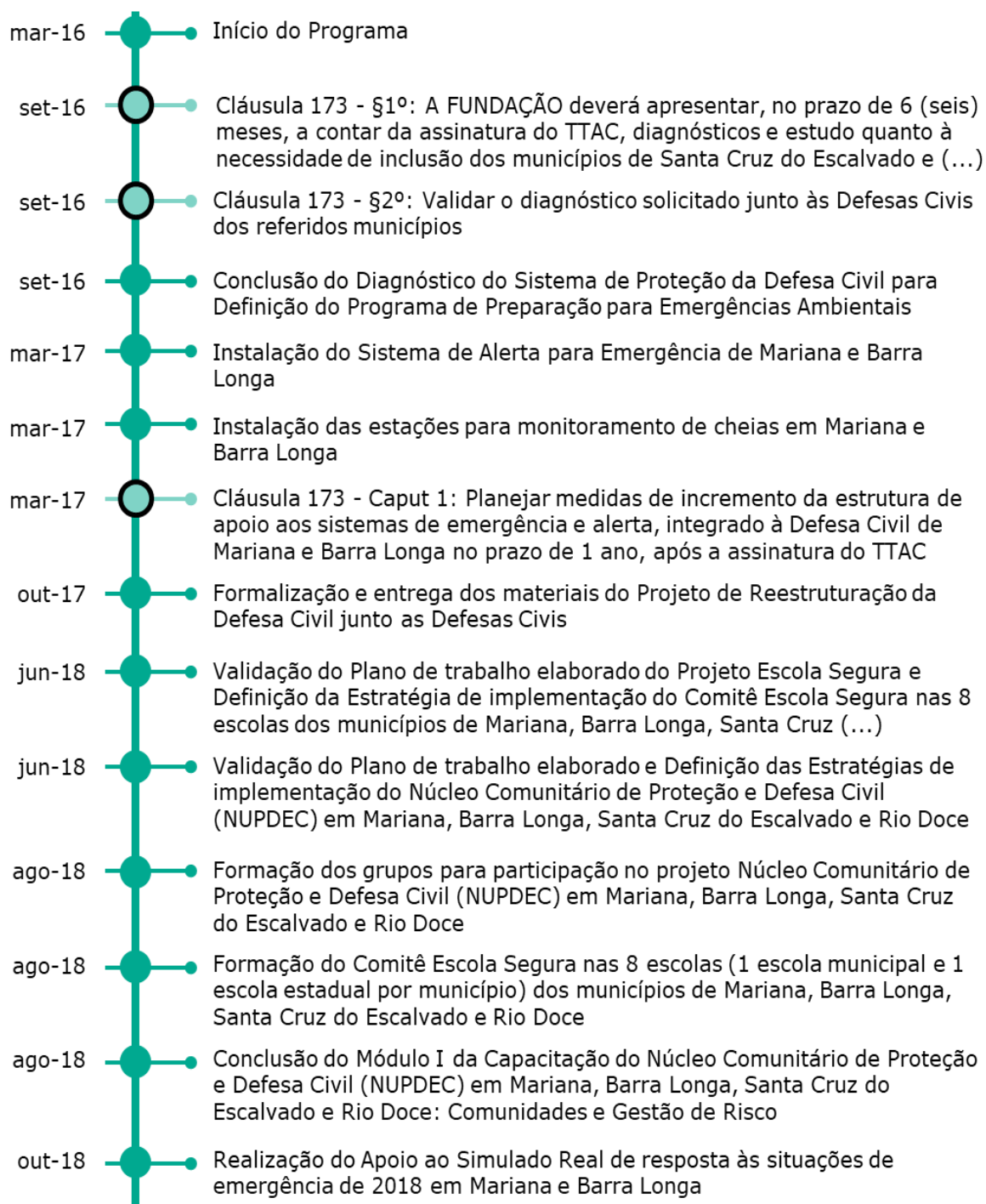
Objetivo

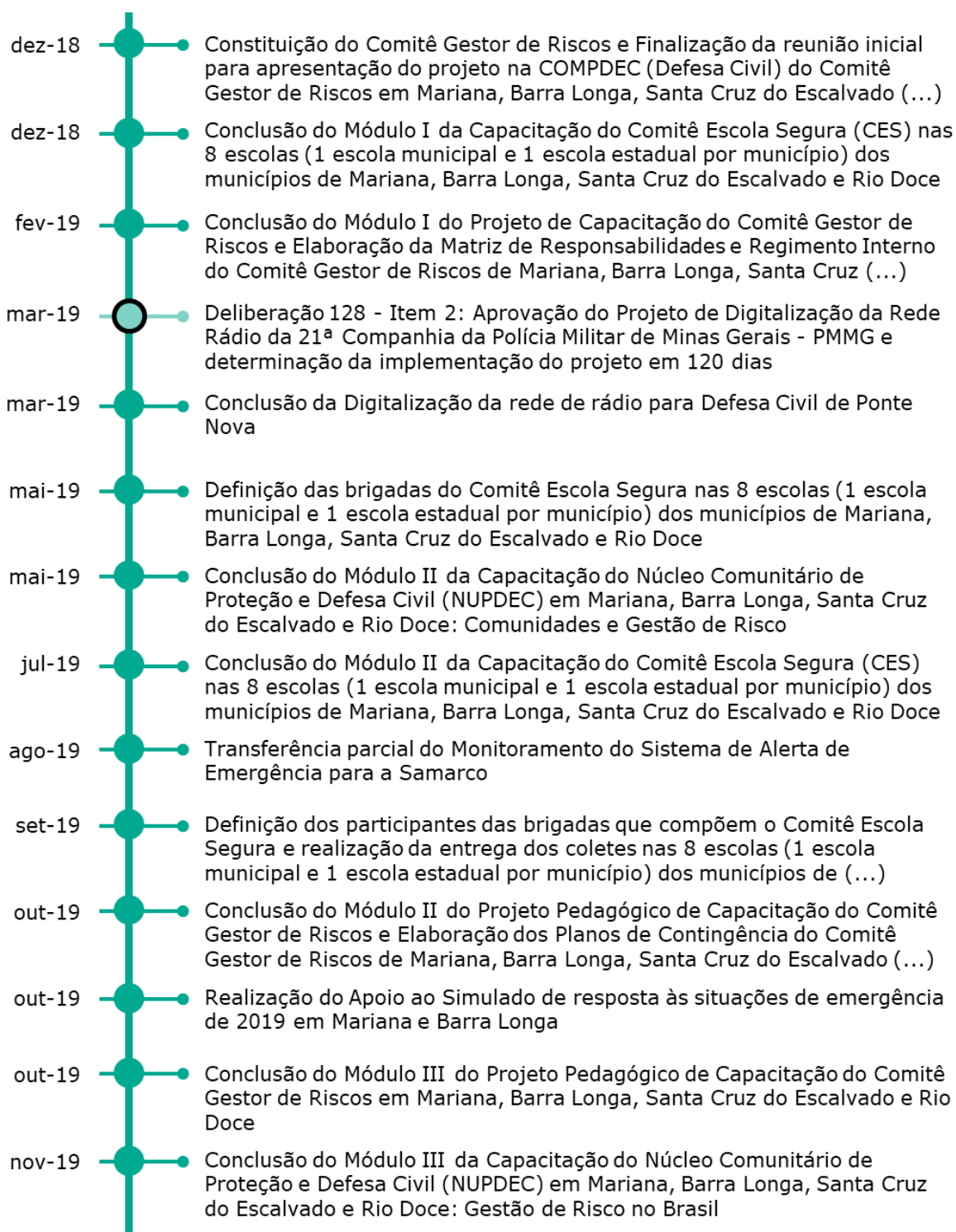
Implantação de ações de incremento às estruturas de apoio para os sistemas de emergências ambientais nos municípios de Mariana, Barra Longa, Rio Doce e Santa Cruz do Escalvado, conforme previsto na Cláusula 173 do TTAC.

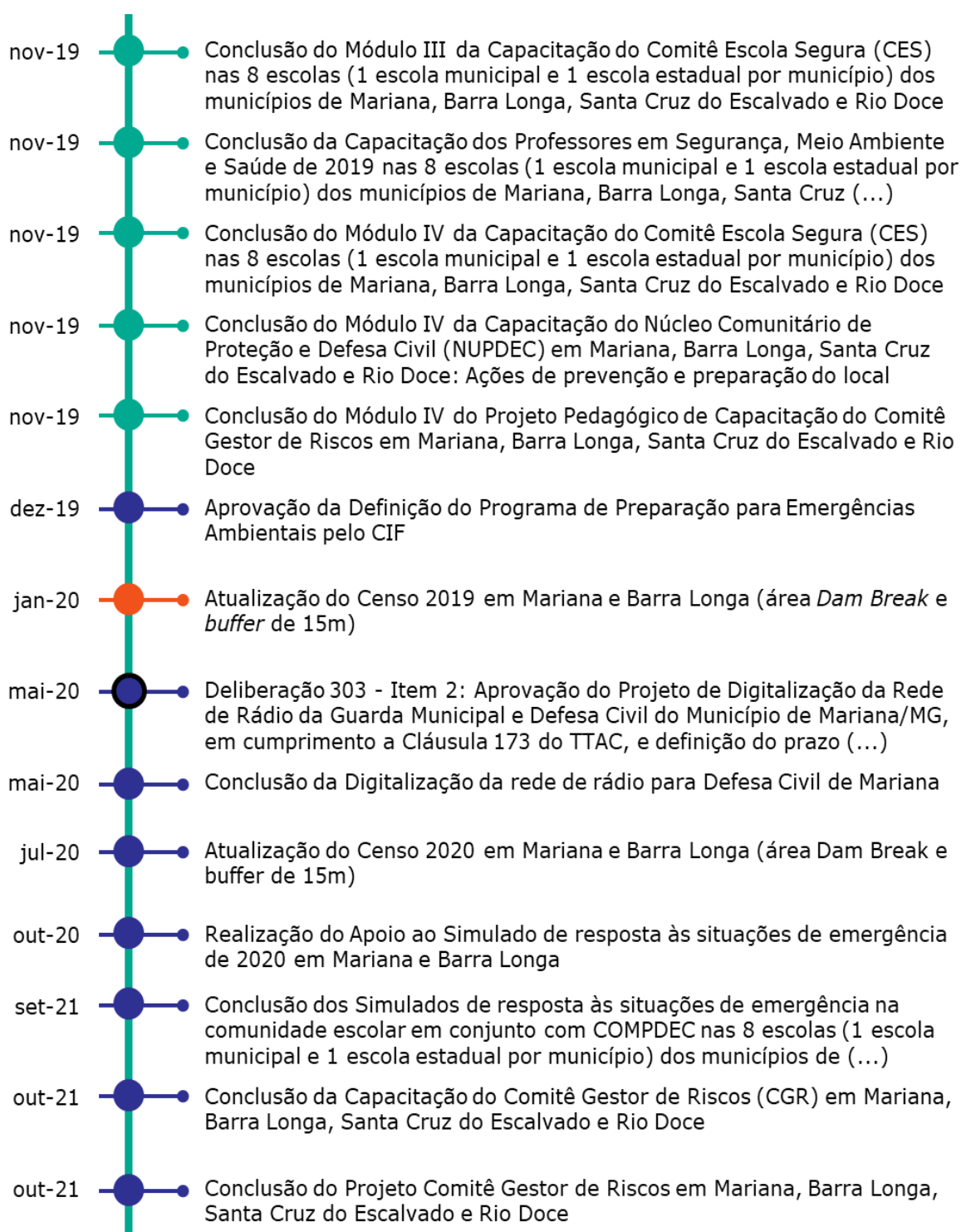
Cláusulas do TTAC: 173 §1º, §2º e Caput 1- Concluídos internamente; 173 Caput 2 – Em andamento.

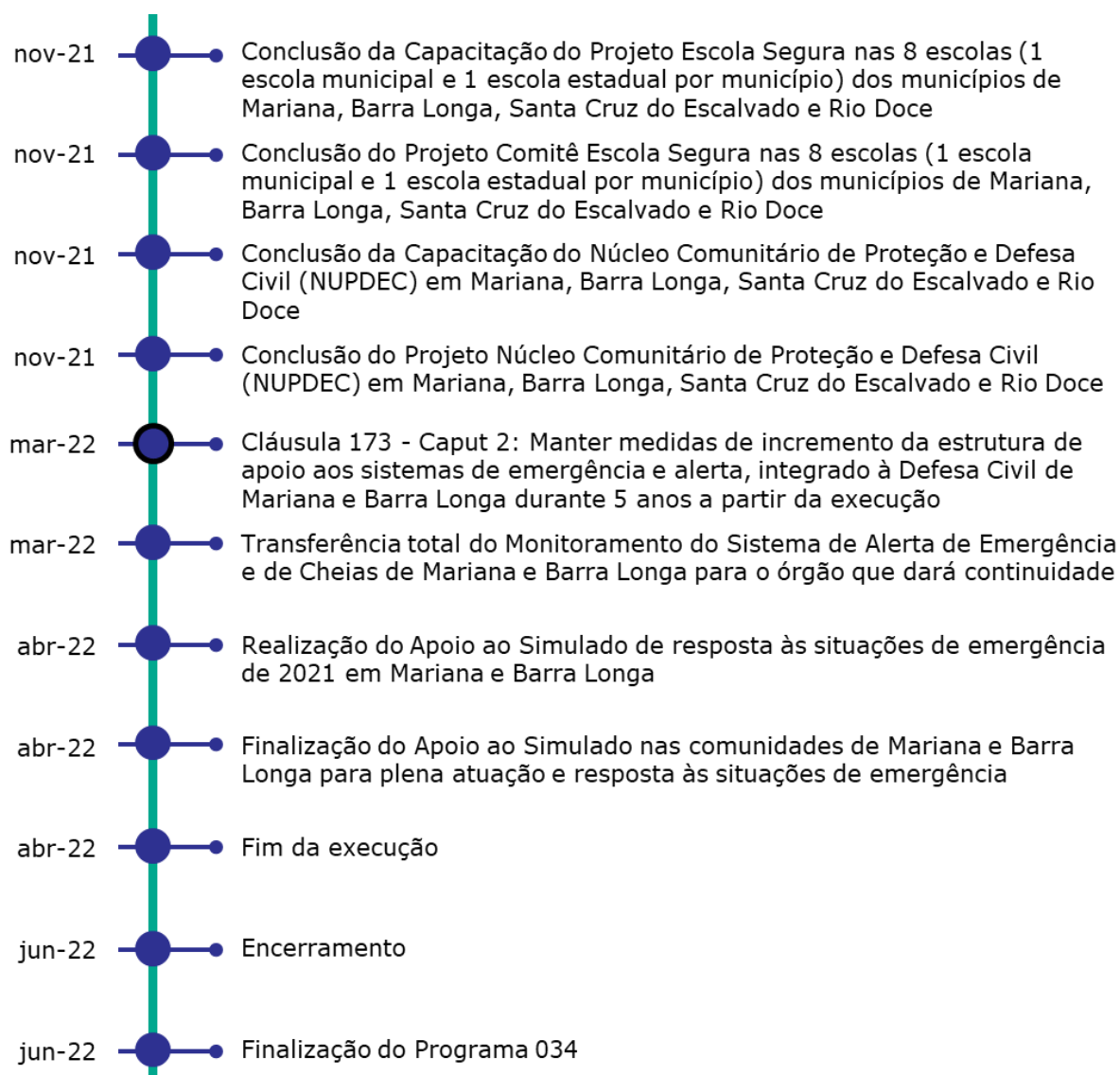
Deliberações que impactam escopo e prazo: 128 – Concluída internamente; 303 – Em andamento.

Marcos do Programa









- Concluído
- Em Andamento
- Planejado
- Reprogramado
- Concluído Internamente
- Marcos com bordas identificam Cláusulas e Deliberações

Entregas e fatos relevantes do mês

Processo de Apoio a Defesa Civil – Comitê Gestor de Riscos (CGR)

- Conclusão das oficinas do Módulo IV da Capacitação do Comitê Gestor de Riscos em Mariana, Barra Longa, Santa Cruz do Escalvado e Rio Doce. Esta entrega refere-se ao Marco “Conclusão do Módulo IV do Projeto Pedagógico de Capacitação do Comitê Gestor de Riscos em Mariana, Barra Longa, Santa Cruz do Escalvado e Rio Doce”. (Fonte: 4800002630 - Emergências Ambientais - BMM 23 - Relatório de Atividades - V01.pdf).

Processo de Apoio a Defesa Civil – Núcleo Comunitário de Proteção e Defesa Civil (NUPDEC)

- Conclusão das oficinas do Módulo III da Capacitação do NUPDEC. Esta entrega refere-se ao Marco “Conclusão do Módulo III da Capacitação do Núcleo Comunitário de Proteção e Defesa Civil (NUPDEC) em Mariana, Barra Longa, Santa Cruz do Escalvado e Rio Doce: Gestão de Risco no Brasil”. (Fonte: 4800002630 - Emergências Ambientais - BMM 23 - Relatório de Atividades - V01.pdf).
- Conclusão das oficinas do Módulo IV da Capacitação do Núcleo Comunitário de Proteção e Defesa Civil (NUPDEC). Esta entrega refere-se ao Marco “Conclusão do Módulo IV da Capacitação do Núcleo Comunitário de Proteção e Defesa Civil (NUPDEC) em Mariana, Barra Longa, Santa Cruz do Escalvado e Rio Doce: “Ações de prevenção e preparação do local”. (Fonte: 4800002630 - Emergências Ambientais - BMM 23 - Relatório de Atividades - V01.pdf).

Processo de Apoio a Defesa Civil – Escola Segura

- Conclusão das oficinas do Módulo III do Projeto Escola Segura que estavam previstas para setembro/2019 e foram reprogramadas para novembro/2019 em virtude da indisponibilidade de agenda nas escolas. Esta entrega refere-se ao Marco “Conclusão das Oficinas do Módulo III da Capacitação do Comitê Escola Segura nas 8 escolas (1 escola municipal e 1 escola estadual por município) dos municípios de Mariana, Barra Longa, Santa Cruz do Escalvado e Rio Doce”. (Fonte: 4800002630 - Emergências Ambientais - BMM 23 - Relatório de Atividades - V01.pdf);
- Conclusão das oficinas da capacitação dos professores em Segurança, Meio Ambiente e Saúde. Esta entrega refere-se ao Marco “Conclusão da Capacitação dos Professores em Segurança, Meio Ambiente e Saúde de 2019 nas 8 escolas (1 escola municipal e 1 escola estadual por município) dos municípios de Mariana, Barra Longa, Santa Cruz do Escalvado e Rio Doce”. (Fonte: 4800002630 - Emergências Ambientais - BMM 23 - Relatório de Atividades - V01.pdf);
- Conclusão dos simulados escolares “Aplicação da Linha de Base” em Mariana, Barra Longa, Santa Cruz do Escalvado e Rio Doce. Esta entrega refere-se ao Marco “Conclusão do Módulo IV da Capacitação do Comitê Escola Segura (CES) nas 8 escolas (1 escola municipal e 1 escola estadual por município) dos municípios de Mariana, Barra Longa, Santa Cruz do Escalvado e Rio Doce”. (Fonte: 4800002630 - Emergências Ambientais - BMM 23 - Relatório de Atividades - V01.pdf).

Próximas entregas

Definição do Programa

- Concluir o processo de aprovação da Definição do Programa de Preparação para Emergências Ambientais pelo CIF. Esta entrega refere-se ao Marco "Aprovação da Definição do Programa de Preparação para Emergências Ambientais pelo CIF".

Desafios

- Articular regularmente com as Secretarias Municipais de Educação e com a Secretaria Estadual de Educação a garantia da continuidade das atividades do Projeto Escola Segura nas escolas.
- Promover a integração das ações dos NUPDECs com as ações do Comitê Escola Segura e do Comitê Gestor de Riscos, no âmbito dos municípios.
- Garantir a participação de um representante da Defesa Civil de Santa Cruz do Escalvado nas atividades e nas reuniões com o Programa em virtude da alternância de coordenação.
- Garantir alinhamento sobre o processo de atendimento da Cláusula 92 para o Programa 34, atualmente como interface com o Programa 11 de Recuperação das Escolas e Reintegração da Comunidade Escolar.

Indicadores/Grandes Números

Os indicadores do programa estão em revisão.

PG035 Programa de Informação para a População

Eixo Pessoas e Comunidades

Objetivo

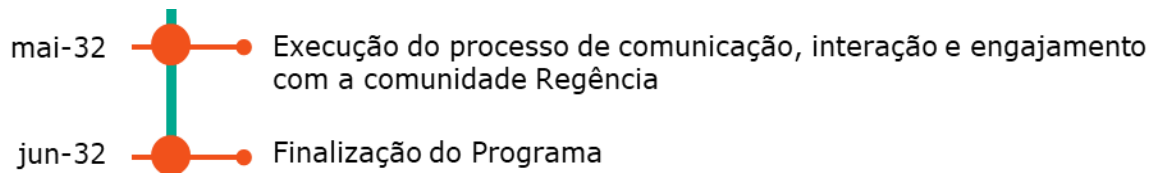
Implantar um Centro de Informações Técnicas (CIT) da Área Ambiental 1 em Mariana, bem como, um CIT em Minas Gerais na cidade de Governador Valadares e um em Linhares, ES. Essas estruturas, são destinadas a comunicar e informar a população quanto aos aspectos socioambientais e socioeconômicos conforme cláusula 174 (Anexo II) do Termo de Transação e Ajustamento de Conduta.

Cláusulas do TTAC: 174 – Concluída internamente; 174 §1º - Reprogramada.

Deliberações que impactam escopo e prazo: 229 - Itens 3 e 5 – Concluídos internamente; 229 - Item 4 e 306 - Em andamento.

Marcos do Programa





- Concluído ● Em Andamento ● Planejado ● Reprogramado
- Concluído Internamente ○ Marcos com bordas identificam Cláusulas e Deliberações

Nota: O Programa passou por uma importante rodada de revisão e definição de escopo, que se encontra em processo de validação junto a Câmara Técnica de Participação Diálogo e Controle Social (CT-PDCS).

Fatos e entregas relevantes do mês

Centro de Informações Técnicas (CIT) em Mariana (MG)

- Visita de 337 pessoas das localidades descritas em anexo, incluindo os participantes do “VimVer”. (Fonte: P35-RLD-000-00_Livro de Visitas_191130.docx);
- Entrega da definição do programa para aprovação na Câmara Técnica de Participação, Diálogo e Controle Social (CT-PDCS) em resposta a Nota Técnica 16. (Fonte: P35-OFI-000-00- Definição do Programa_191111).

Próximas entregas

- Aprovar o Programa pela Câmara Técnica de Participação, Diálogo e Controle Social (CT-PDCS). Esta entrega refere-se ao marco “Aprovação da Definição do Programa”.

Desafios

- Proporcionar a socialização sobre as ações socioeconômicas e socioambientais que estão em andamento e que serão realizadas pela Fundação Renova – servindo como um mecanismo que possibilite o acesso a uma informação clara e didática, pensando no público que visita o CIT e que muitas vezes não possui conhecimentos específicos sobre as questões que envolvem o passo a passo dos processos de reparação;
- Dialogar com as temáticas que envolvem o rompimento, a história da comunidade e do lugar. Refletir sobre o encontro do homem com a cidade, com o meio ambiente e com seu poder de transformar o futuro a partir de suas próprias ações, possibilitando o diálogo com os visitantes e mostrando aos mesmos que todos os dias o processo complexo e múltiplo que compete à Fundação Renova, está sendo realizado;
- Funcionar como espaço de uso público, proporcionando informação, atendimento humanizado e inclusivo, com uma equipe capacitada a prestar esclarecimentos aos diversos públicos;
- Construir uma estratégia respaldada por um termo de cooperação técnica com o ente público e/ou sem fins lucrativos, atuante nas localidades, de forma a preparar a futura gestão dos equipamentos após o encerramento do Programa pela Fundação Renova;
- Envolver as comunidades no projeto para construção da ideia de pertencimento e apropriação do espaço, visando à continuidade das ações.

Indicadores/Grandes Números

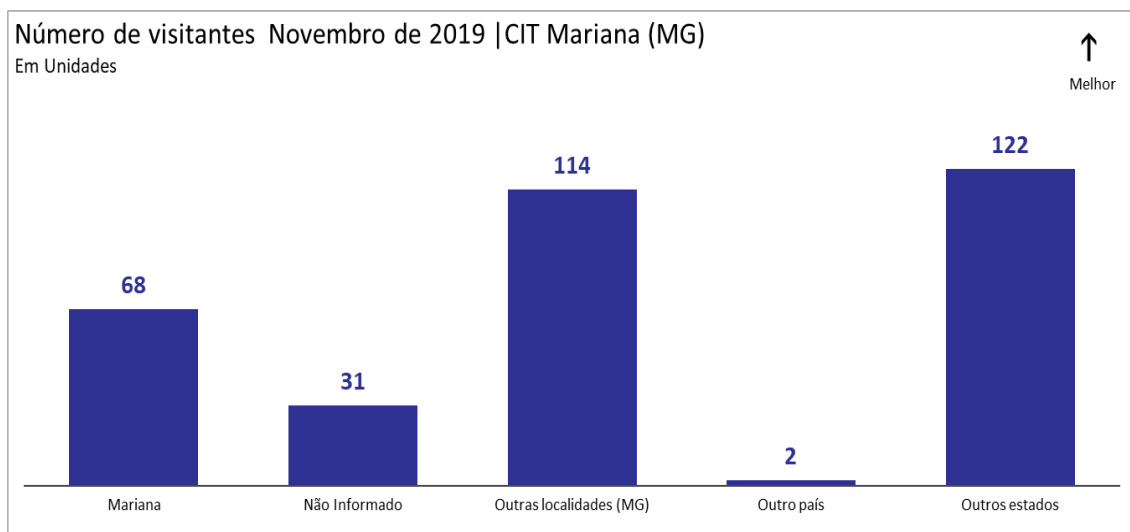


Gráfico 1: Número de visitantes novembro de 2019 | CIT Mariana (MG). Gráfico Mensal. Fonte: P35-RLD-000-00_Livro de Visitas_191130

PG036 Comunicação Nacional e Internacional

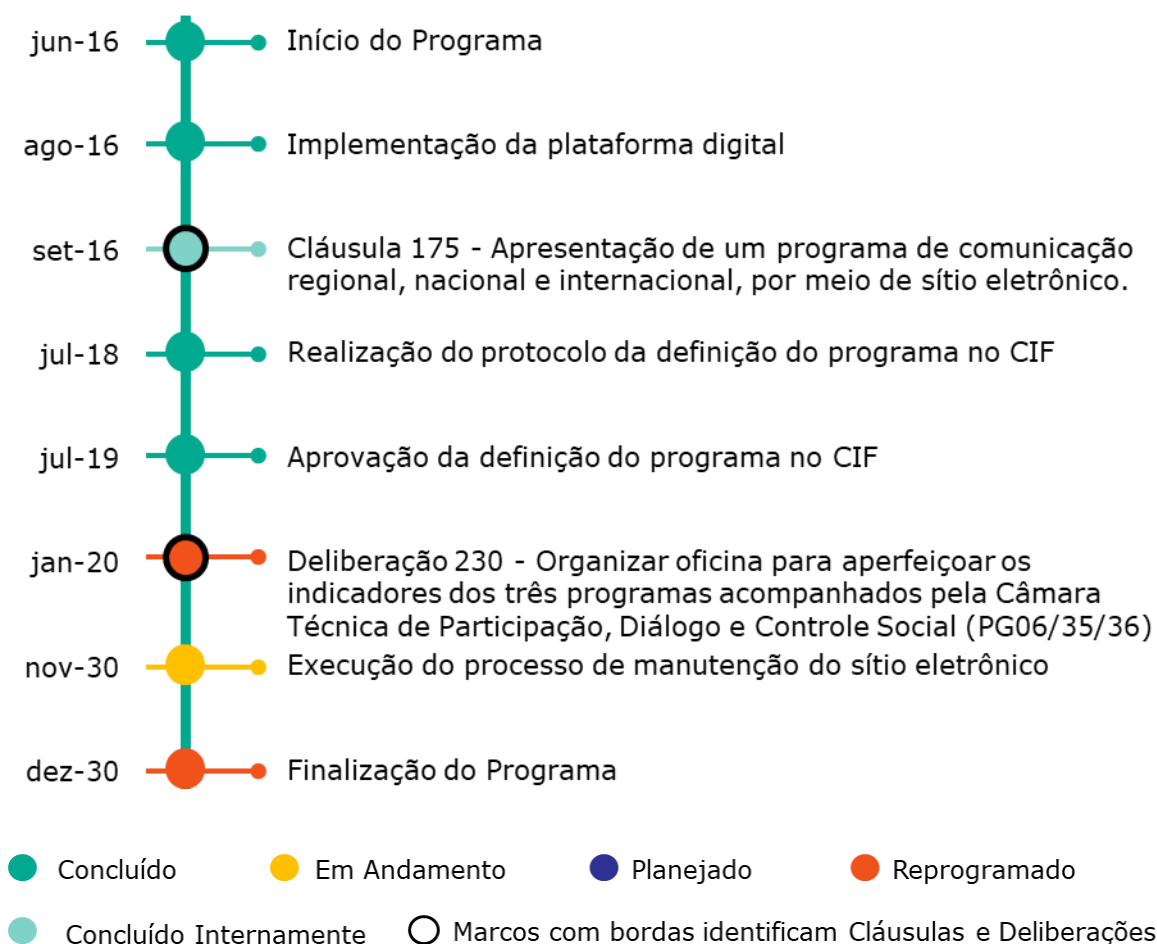
Eixo Pessoas e Comunidades

Objetivo

Estabelecer sítio eletrônico, em no mínimo dois idiomas, para divulgar as ações e os programas desenvolvidos em função do TTAC.

Cláusula do TTAC: 175 – Concluída internamente.

Marcos do Programa



Entregas e fatos relevantes do mês

- Transmissão da 43ª reunião do Comitê Interfederativo no site e no canal do YouTube. (Fonte: P36-HTML- bit.ly/2Lj929O-191130, P36-HTML- <https://bit.ly/2RluLSi-191130>);
- Publicação de agenda de eventos com atingidos no Calendário do site.

Próximas entregas

- Atualizar e divulgar periodicamente a página Dados da Reparação. Esta entrega refere-se ao Marco “Processo de Manutenção do sítio eletrônico (Inserção de matérias, informações e relatórios no site) finalizado”;
- Incluir eventos no Calendário do site. Esta entrega refere-se ao Marco “Processo de Manutenção do sítio eletrônico (Inserção de matérias, informações e relatórios no site) finalizado”.

Desafios

- Comunicar à sociedade e às comunidades sobre as ações conduzidas pela Fundação Renova.
- Contrapor boatos e notícias de teor falso nas redes sociais.

- Ampliar o alcance das informações e abrir espaço para discussão e construção coletiva de ideias relacionadas ao processo de reparação e compensação conduzidos pela Fundação Renova.

Indicadores/Grandes Números

Tabela 1. Indicadores e Grandes Números (novembro/2019). Fonte: Stilingue e Analytics

INDICADOR	OUTUBRO 2019	NOVEMBRO 2019
Tempo médio de resposta nas redes sociais	7h00min	2h40min (sem LinkedIn) / 24h (com LinkedIn)*
Alcance orgânico LinkedIn (impressões)	97 mil	58 mil
Alcance orgânico Facebook (impressões)	83,6 mil	22,9 mil
Visualizações no YouTube (views)	143,9 mil	7,2 mil

*A partir de outubro de 2019, a ferramenta Stilingue passou a incluir os dados de tempo médio de respostas no LinkedIn.

Tabela 2. Indicadores e Grandes Números (novembro/2019). Fonte: P36-CMP-000-00-Google Analytics e Site FR_191130.zip

GRANDES NÚMEROS	OUTUBRO 2019	NOVEMBRO 2019	ACUMULADO 2019	ACUMULADO 2016 a 2019
Acessos ao site	127.931	84.995	872.302	2.137.478
Documentos no site	8	8	137	264
Vídeos	21	8	124	342
Notícias Publicadas	10	19	136	589

Tabela 3. Indicadores e Grandes Números (novembro/2019). Fonte: P36-CMP-000-00-Visualização de Páginas_191130.zip

Visualização de Páginas 2019		Novembro		
Nível 1 de caminho da página	Página	Porcentagem do Total	Visualizações de página / Prioritárias	Porcentagem do Total / Prioritárias
/trabalhe-conosco/	/trabalhe-conosco/	10.25%	25,188	10.47%
/portal/	/portal/	9.38%	26,860	11.17%
/fale-conosco/	/fale-conosco/	1.75%	4,402	1.83%
/fornecedores/	/fornecedores/	1.56%	3,981	1.66%
/arquivos-e-relatorios/	/arquivos-e-relatorios/	0.49%	1,049	0.44%
/periodo-chuvoso/	/periodo-chuvoso/	0.04%	118	0.05%
/mapa-de-atuacao/	/mapa-de-atuacao/	0.18%	482	0.20%
/dadosdareparacao/	/dadosdareparacao/	15.33%	22,447	9.33%
Total do site:				
Total de visualizações das páginas de serviço em todo o site				
Percentual do Total de acessos		38.99%		
Total de visualizações de todo o site nas Praças Prioritárias			240,485	
Total de visualizações das páginas de serviço nas Praças Prioritárias			84,527	
Percentual de acessos/ Praças Prioritárias				35.15%

PG037 Gestão de Riscos Ambientais

Eixo Reconstrução e Infraestrutura

Objetivo

Apresentar estudo para identificar riscos ambientais dos ativos da Samarco, diretamente afetados pelo rompimento, que possam impactar a bacia do rio Doce, bem como propor ações preventivas e mitigatórias associadas a esses riscos.

Cláusulas do TTAC: 176 – Concluída.

Entregas e fatos relevantes do mês

Não houve entregas relevantes neste mês.

Próximas entregas

Não há entregas a serem concluídas no próximo mês. O parágrafo único desta cláusula prevê revisões do documento no caso de renovação das licenças ambientais destas estruturas, que não estão previstas no curto prazo.

PG038 Monitoramento da Bacia do Rio Doce

Eixo Terra e Água

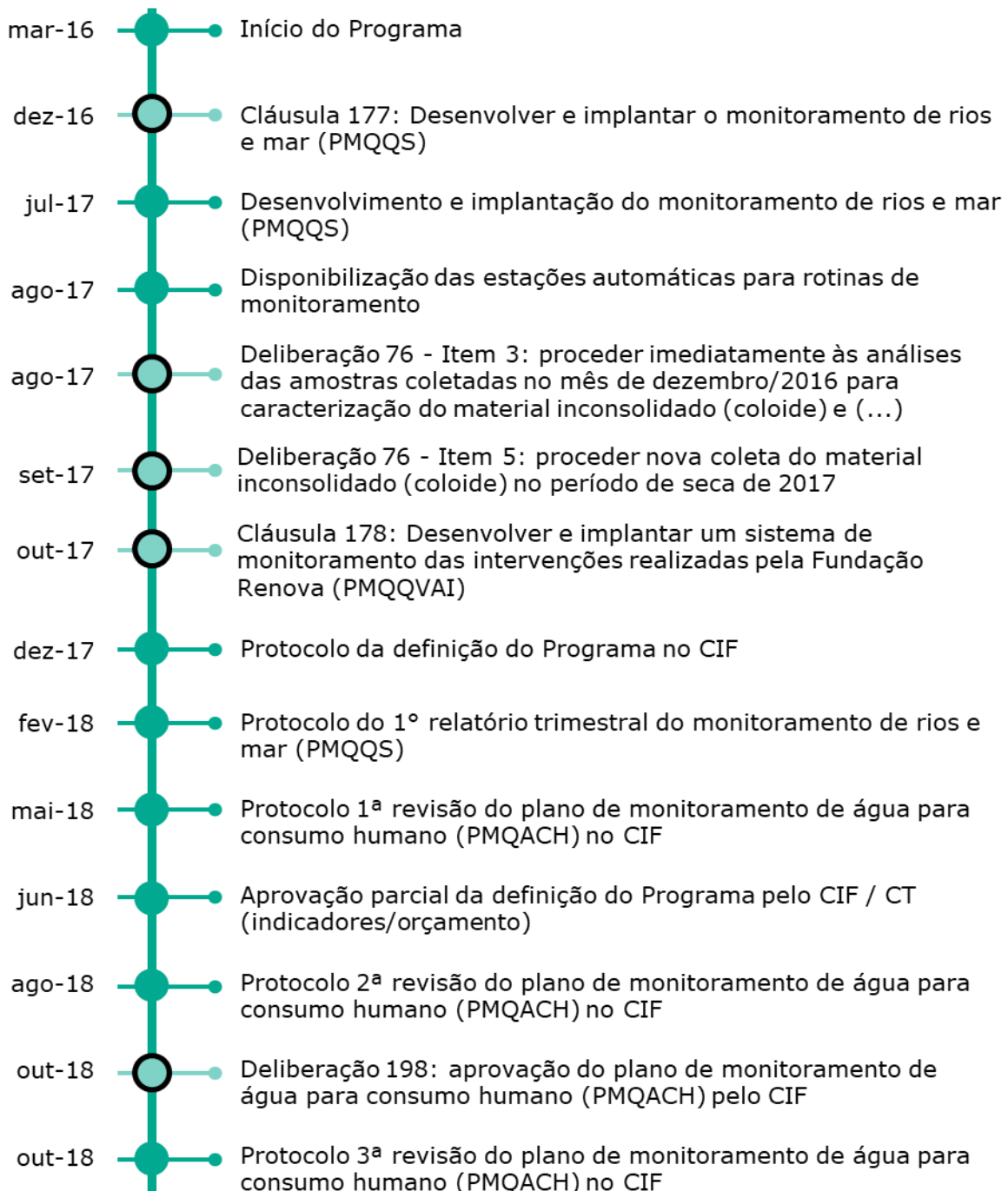
Objetivo

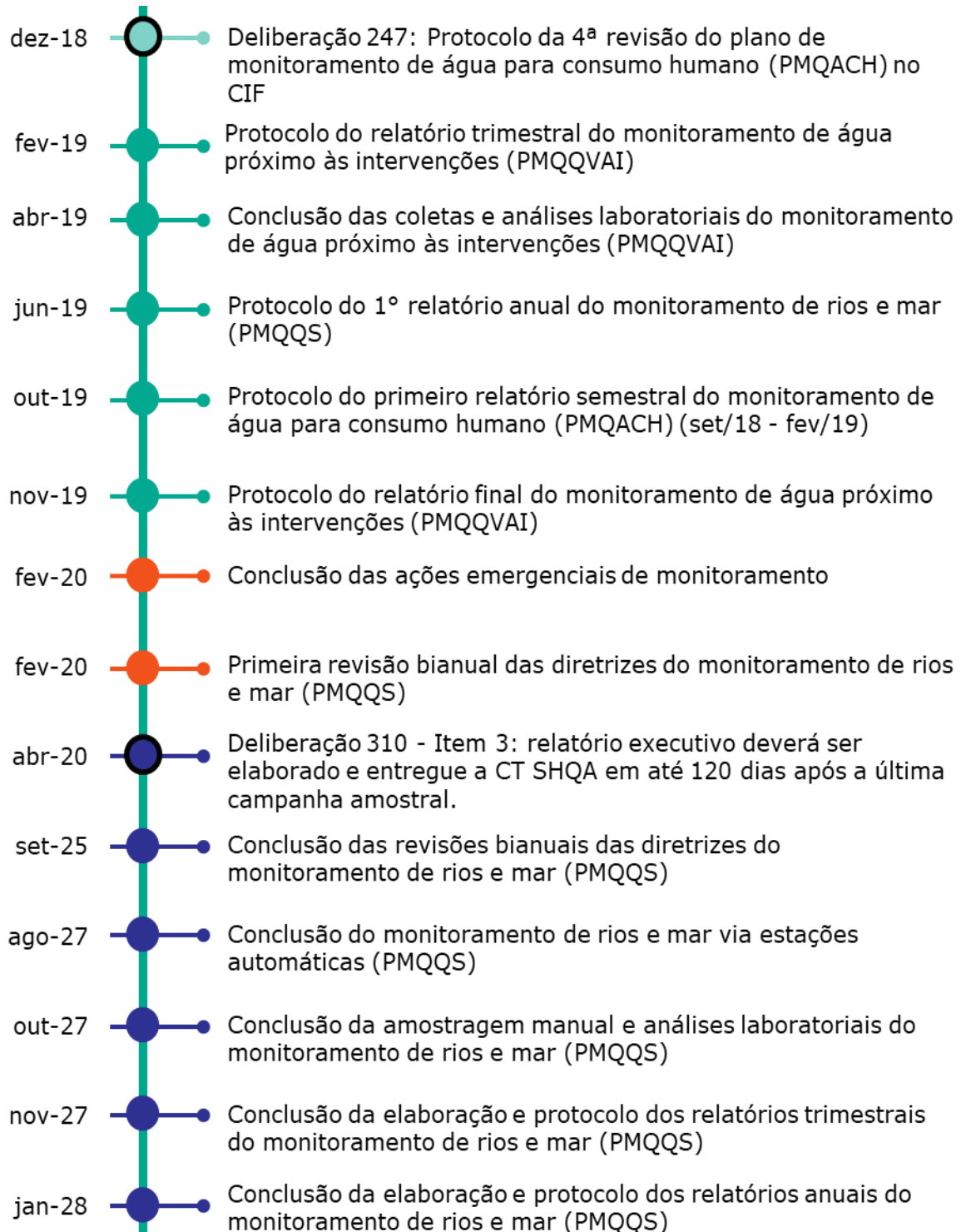
Desenvolver e implementar um programa de investigação e monitoramento da Bacia do Rio Doce, área estuarina, costeira e marinha impactadas, gerando informações sobre a qualidade da água e sedimentos para suportar a tomada de decisões dos demais programas da Fundação Renova, órgãos ambientais e agências de água.

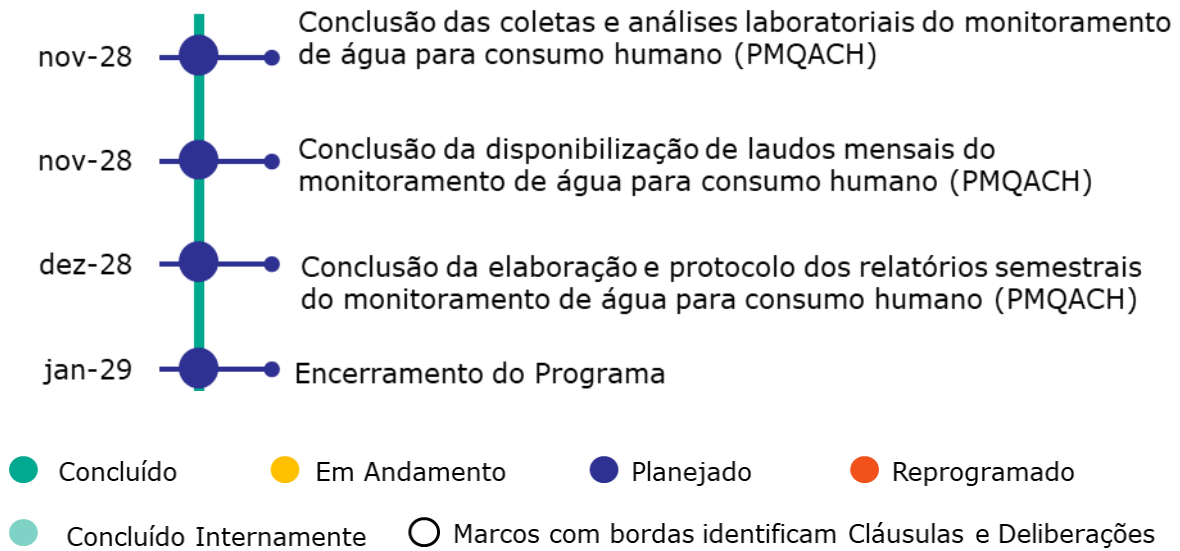
Cláusulas do TTAC: 177 e 179 – Concluídas internamente; 178 – Em andamento.

Deliberações que impactam escopo e prazo: 76 – Concluída internamente, 310 – Em andamento.

Marcos do Programa







Entregas e fatos relevantes

PMQQS – Monitoramento de rios e do mar

- Realização de ação de sensibilização ambiental em escola no município de Sem-Peixe/MG, com o objetivo de conscientizar as crianças quanto ao uso da água, bem como a apresentação das atividades de monitoramento na Bacia do Rio Doce realizadas pela Fundação Renova. (Fonte: P38-FOT-015-00_Ação em Escola Sem-Peixe_191202 .jpeg)
- Participação na 1ª Caravana de Ações Positivas em Governador Valadares/MG, que teve como objetivo apresentar o programa de monitoramento e informações gerais sobre a qualidade da água e dos sedimentos à Associação dos Pescadores da Colônia. (Fonte: P38-LSP-002-00_1 Caravana Ações Positivas_191203.jpeg)
- Participação no XXIII Simpósio Brasileiro de Recursos Hídricos em Foz do Iguaçu/PR, com a finalidade de apresentar um resumo do programa de monitoramento da qualidade das águas para as principais autoridades do tema no Brasil. (Fonte: P38-FOT-016-00_Banner Simposio_191202.jpg)
- Submissão do relatório trimestral simplificado do PMQQS, referente ao período de julho a setembro de 2019, que analisa parâmetros dos pontos de monitoramento distribuídos ao longo dos rios e das lagoas. (Fonte: P38-OFI-003-00_Relatório Trimestral Simplificado PMQQS julho a setembro_191203.pdf)
- Submissão do relatório trimestral do Programa de Garantia e Controle de Qualidade (QA/QC) dos dados do PMQQS, referente ao período maio de 2019 a julho de 2019. (Fonte: P38-OFI-004-00_Relatório Trimestral QA QC_191203.pdf)

PMQQVAI – Monitoramento da água próximo às intervenções

- Submissão do relatório final do PMQQVAI, que compila os resultados das análises realizadas pelo programa de monitoramento próximo às intervenções. (Fonte: P38-EML-002-00_Protocolo PMQQVAI_191202.msg)

PQMACH – Monitoramento da água para consumo humano

- Término da elaboração da cartilha do PMQACH, com conteúdo que esclarece os papéis da Fundação Renova nas questões relativas aos resultados das análises da água para consumo humano, na escolha dos pontos de monitoramento e na determinação dos parâmetros analisados. (Fonte: P38-FOT-017-00_Cartilha PMQACH_191202.PNG)

Próximas entregas

Não há entrega prevista para o próximo mês.

Desafios

- Estabelecer comunicação eficiente sobre a melhoria de qualidade da água na bacia do Rio Doce para as comunidades envolvidas, a fim de melhorar a percepção sobre a reparação do impacto do rompimento da Barragem do Fundão;
- Atuar junto à Câmara Técnica e apoiar o GTA-PMQQS para acelerar a revisão bianual do PMQQS, conforme estabelecido nas diretrizes mínimas do programa;

- Analisar de forma integrada os resultados obtidos em todas as matrizes monitoradas, sempre que possível, para responder à evolução da melhoria da qualidade da água ao longo do tempo no processo de reparação dos recursos hídricos afetados pelo rompimento da barragem de Fundão.

Indicadores/Grandes Números

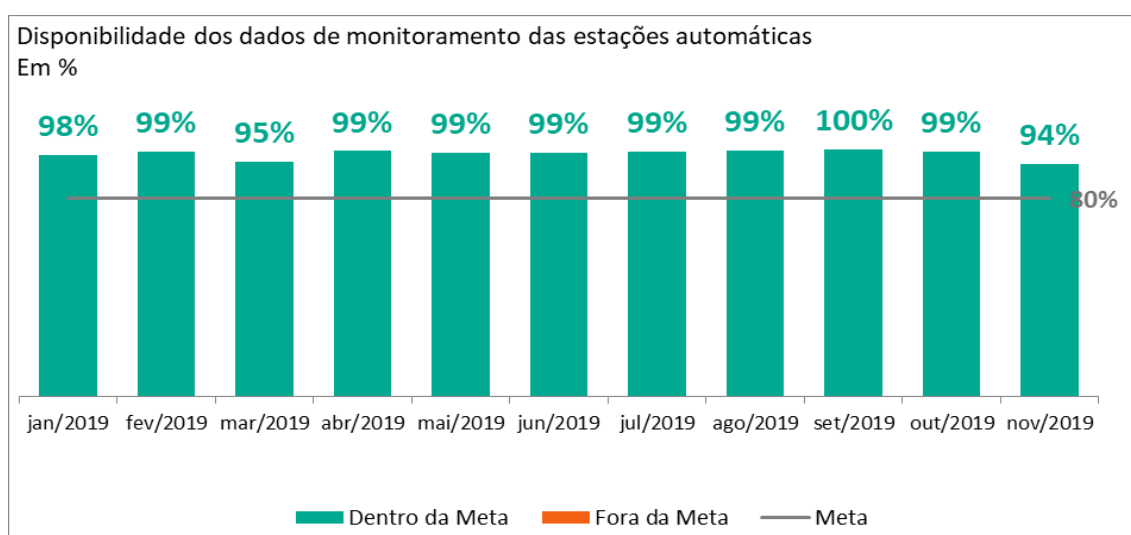


Gráfico 12 Disponibilidade dos dados de monitoramento das estações automáticas. Gráfico Mensal. Fonte: P38-KPI-007-00_EstAuto_191204.xlsx.

Foi necessário um ajuste no cálculo do indicador de disponibilidade dos dados de monitoramento das estações automáticas, uma vez que o parâmetro profundidade (que corresponde à profundidade da sonda na água) não é um parâmetro de relevância para o monitoramento do PMQQS e, com isso, seu envio ao MP5 (base de dados gerada pelas coletas) foi suspenso desde abril/19. Após essa melhoria, foram corrigidos os valores referentes aos meses de abril e maio de 2019, que ainda estavam considerando este parâmetro.

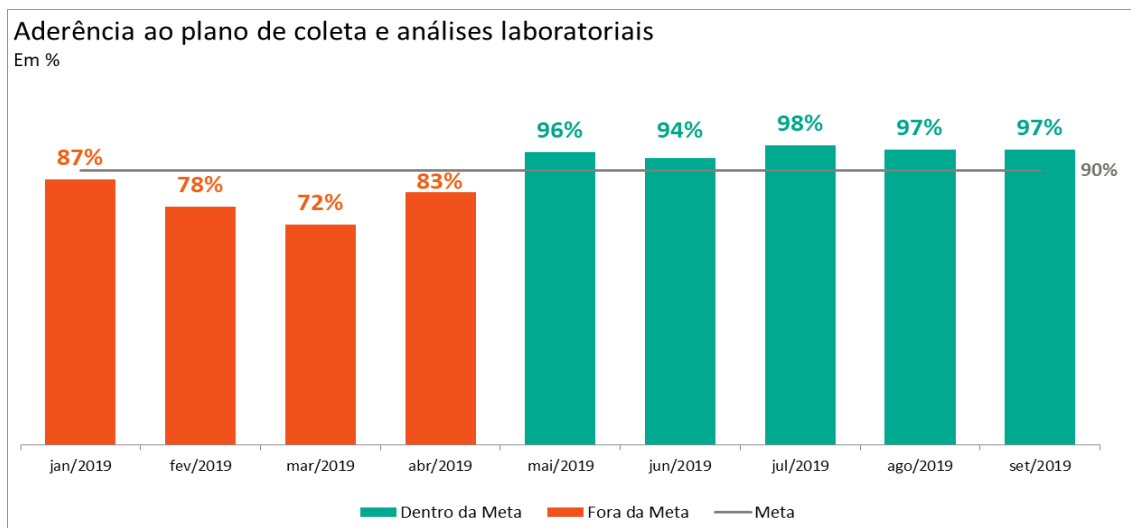


Gráfico 13 Aderência ao plano de coleta e análises laboratoriais. Gráfico Mensal. Fonte: P38-KPI-007-00_ColAnl_191204.xlsx

O indicador de aderência ao plano de coleta e análises laboratoriais é reportado com dois meses de defasagem, pois o prazo máximo de entrega dos laudos laboratoriais coletados e analisados acordado é de 60 dias, além do prazo para triagem e conferência dos dados para alimentação de banco de dados. Foram desconsideradas para o cálculo do indicador as análises de chumbo 210, de acordo com a NT 45/2019 do GTA-PMQQS.

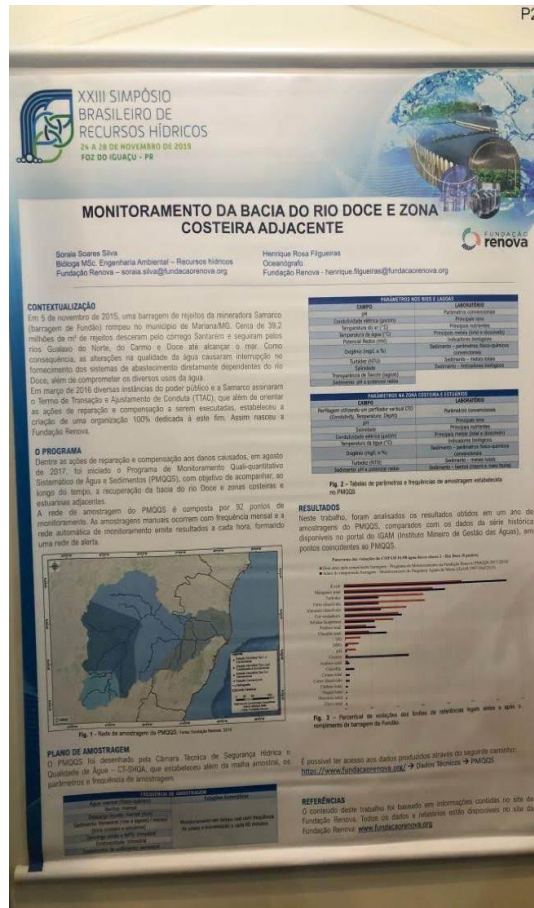
Fotos


Foto relacionada ao: Banner apresentado ao XXIII Simpósio Brasileiro de Recursos Hídricos em Foz do Iguaçu/PR em novembro/2019.



Foto relacionada à: Ação de sensibilização ambiental em escola de Sem-
Peixe/MG em novembro/2019.

PG039 Unidades de Conservação

Eixo Terra e Água

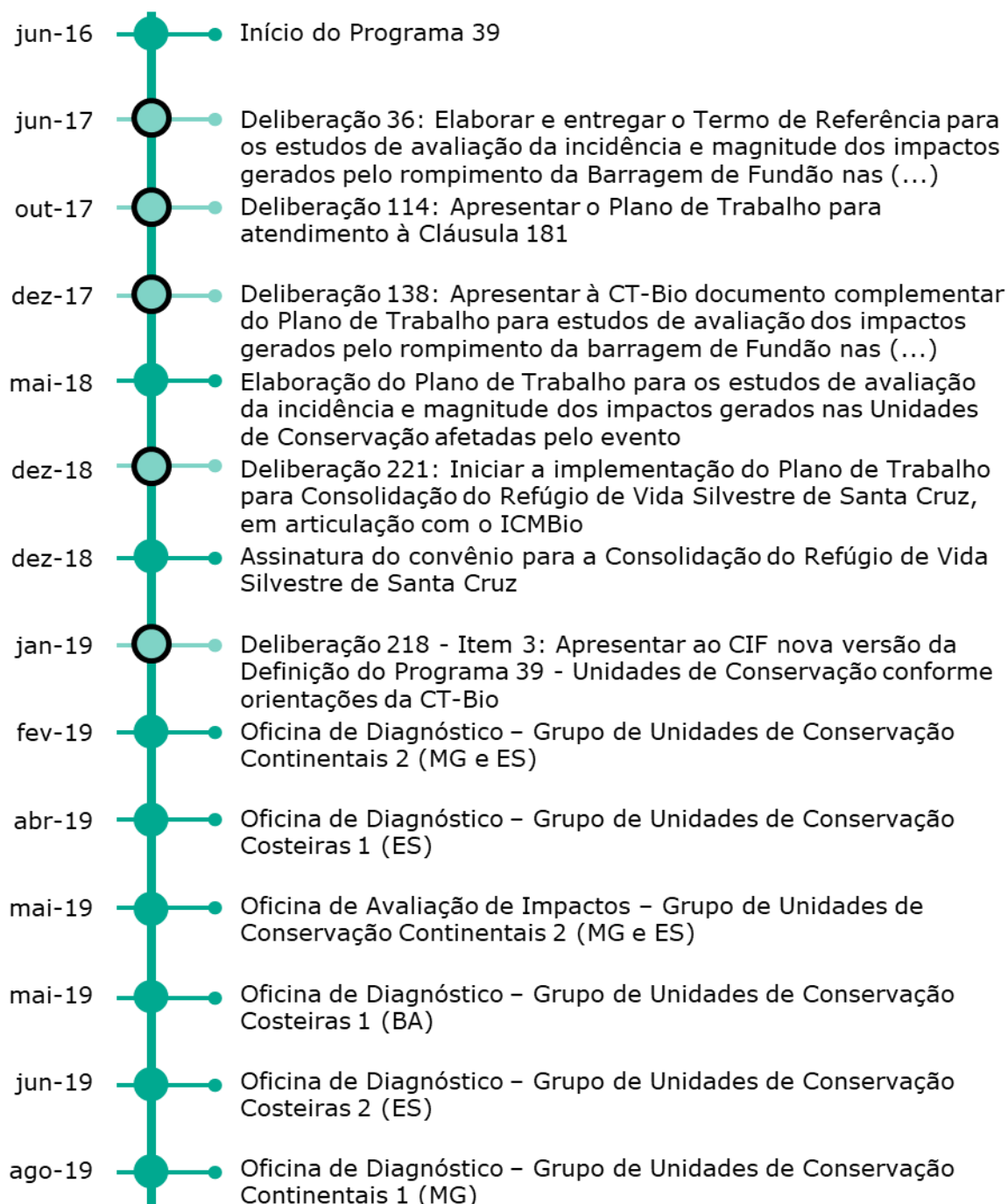
Objetivo

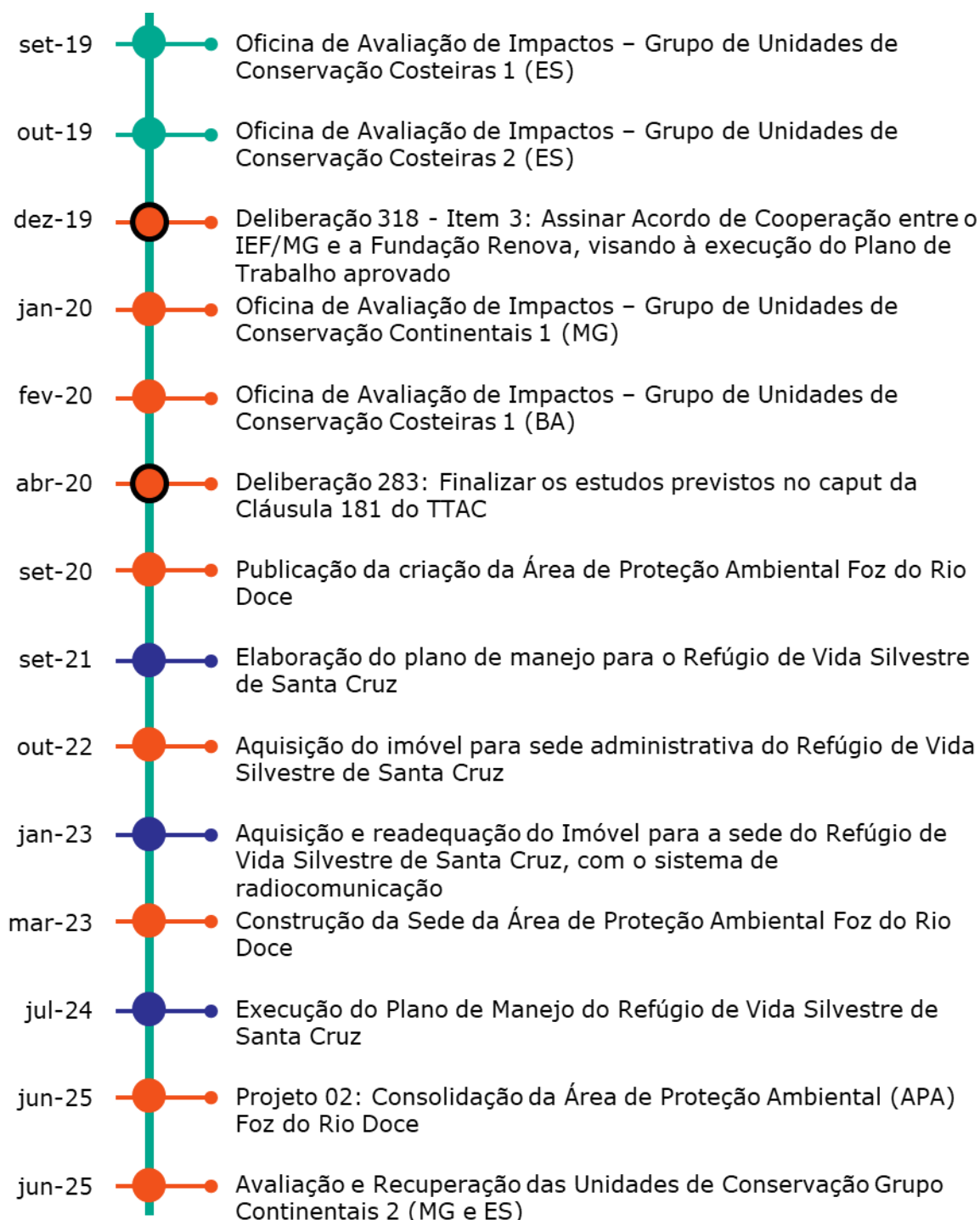
O programa tem como objetivo custear estudos referentes aos impactos nas Unidades de Conservação direta e indiretamente afetadas pelo rompimento da barragem e implementar ações de reparação. Além disso, custear em caráter compensatório, ações referentes à consolidação de duas Unidades de Conservação (UC), além de ações compensatórias na Área de Proteção Ambiental na foz do rio Doce, a ser criada pelo Poder Público.

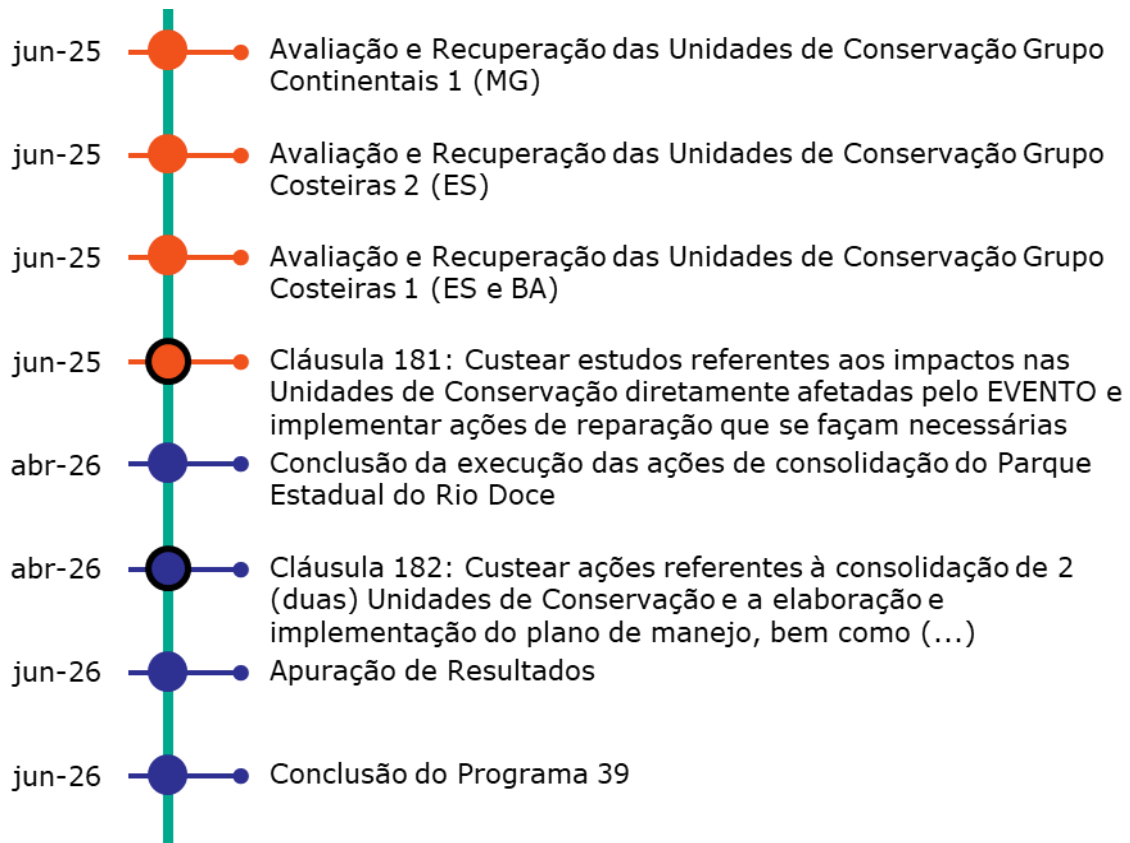
Cláusulas do TTAC: 181 e 182 – Em andamento.

Deliberações que impactam escopo e prazo: 36, 114, 138, 218 – Item 3 e 221 – Concluídas internamente; 283 – Item 3 e 318 – Em andamento.

Marcos do Programa







- Concluído
- Em Andamento
- Planejado
- Reprogramado
- Concluído Internamente
- Marcos com bordas identificam Cláusulas e Deliberações

Entregas e fatos relevantes do mês

- A assinatura do acordo de cooperação entre Instituto Estadual de Florestas (IEF) e Fundação Renova, visando a execução do Plano de Trabalho de consolidação do Parque Estadual do Rio Doce (PERD), prevista para novembro de 2019 não foi concluída. **Causa:** Atraso na elaboração/aprovação da minuta do acordo de cooperação. **Contramedida:** Solicitar extensão do prazo estipulado pela Deliberação nº318 em 60 dias, enviando ofício à Câmara Técnica de Conservação e Biodiversidade (CT-Bio). (Fonte: P39-OFI-003-00_OFI.NII.112019.8424_Dilatação de prazo (Item 3 da Deliberação 318)_191126.pdf).

Próximas entregas

- Protocolar o Relatório Final de Avaliação de Impacto nas Unidades de Conservação do grupo Continentais 2 junto à CT-Bio. Esta entrega refere-se ao Marco "Deliberação 283: Finalizar os estudos previstos no caput da Cláusula 181 do TTAC".

Desafios

- Não há definição de quando o Poder Público autorizará a criação da Unidade de Conservação APA (Área de Proteção Ambiental) na Foz do Rio Doce, impossibilitando a construção da sede, elaboração e execução do Plano de Manejo para a Unidade de Conservação, conforme previsto pela Cláusula 182;

- Conciliar o avanço das entregas dos órgãos públicos com os prazos da consolidação das Unidades de Conservação previstos nos Planos de Trabalho;
- Dificuldade de execução do plano de trabalho de avaliação das Unidades de Conservação da Bahia aprovado pela CT-Bio dentro do prazo estabelecido na Deliberação 283 devido a conflitos locais.

Indicadores/Grandes Números

Os indicadores do programa estão em revisão.

PG040 Programa de Fomento ao CAR e PRA

Eixo Terra e Água

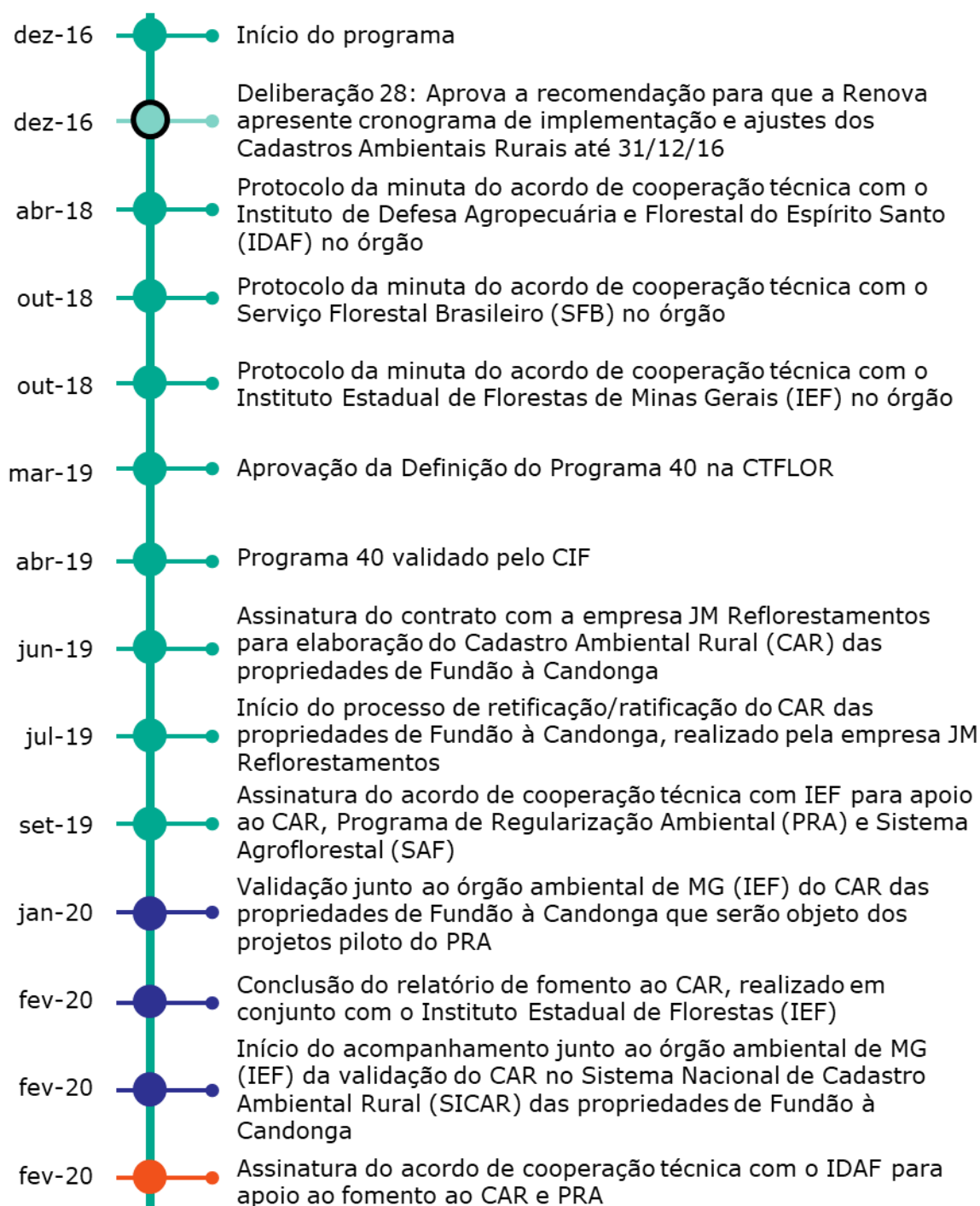
Objetivo

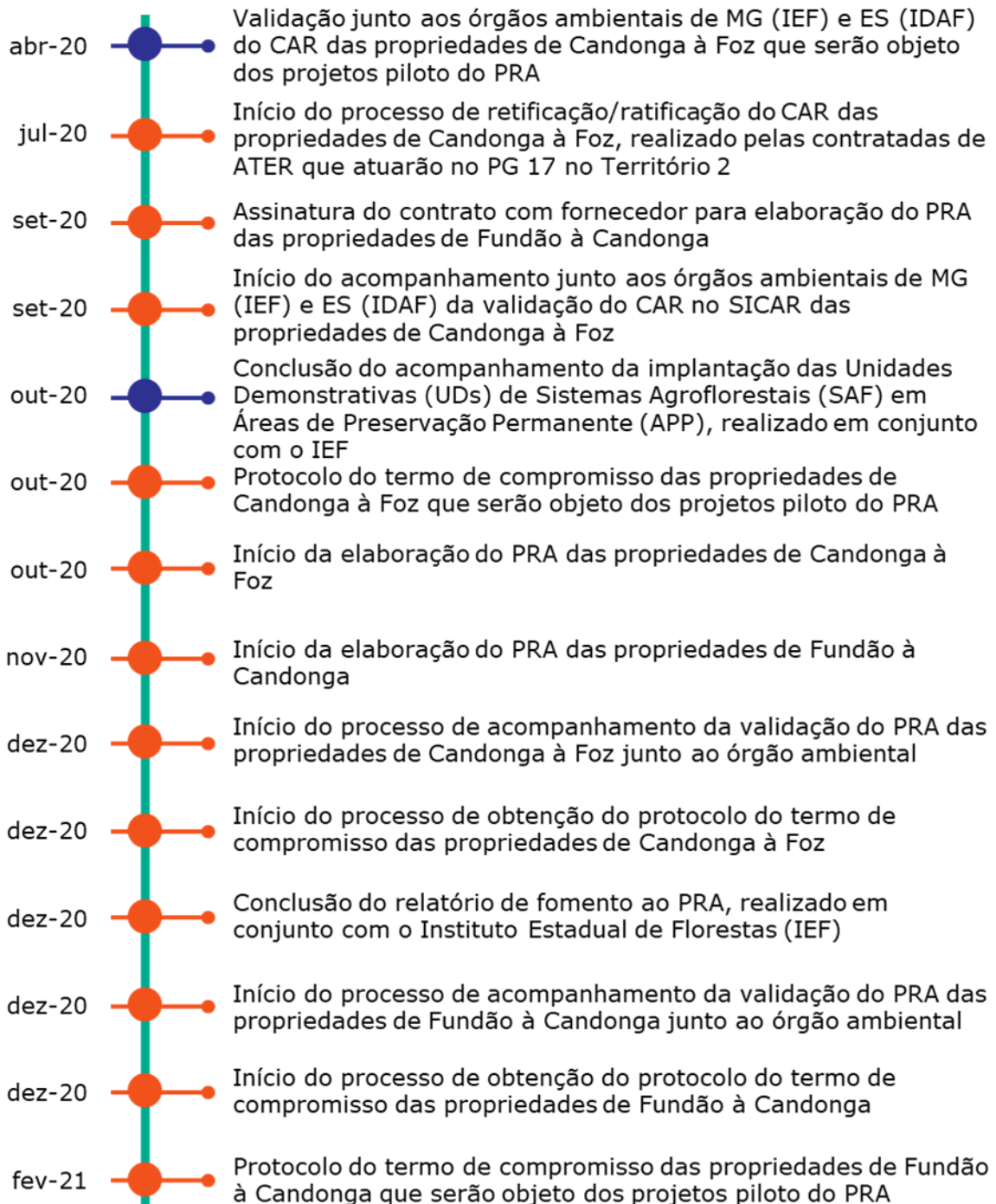
Prestar suporte e apoio técnico para o cadastramento dos imóveis rurais no CAR, além de fomentar a elaboração e a implementação dos respectivos PRA's conforme previsto na Cláusula 183 do TTAC.

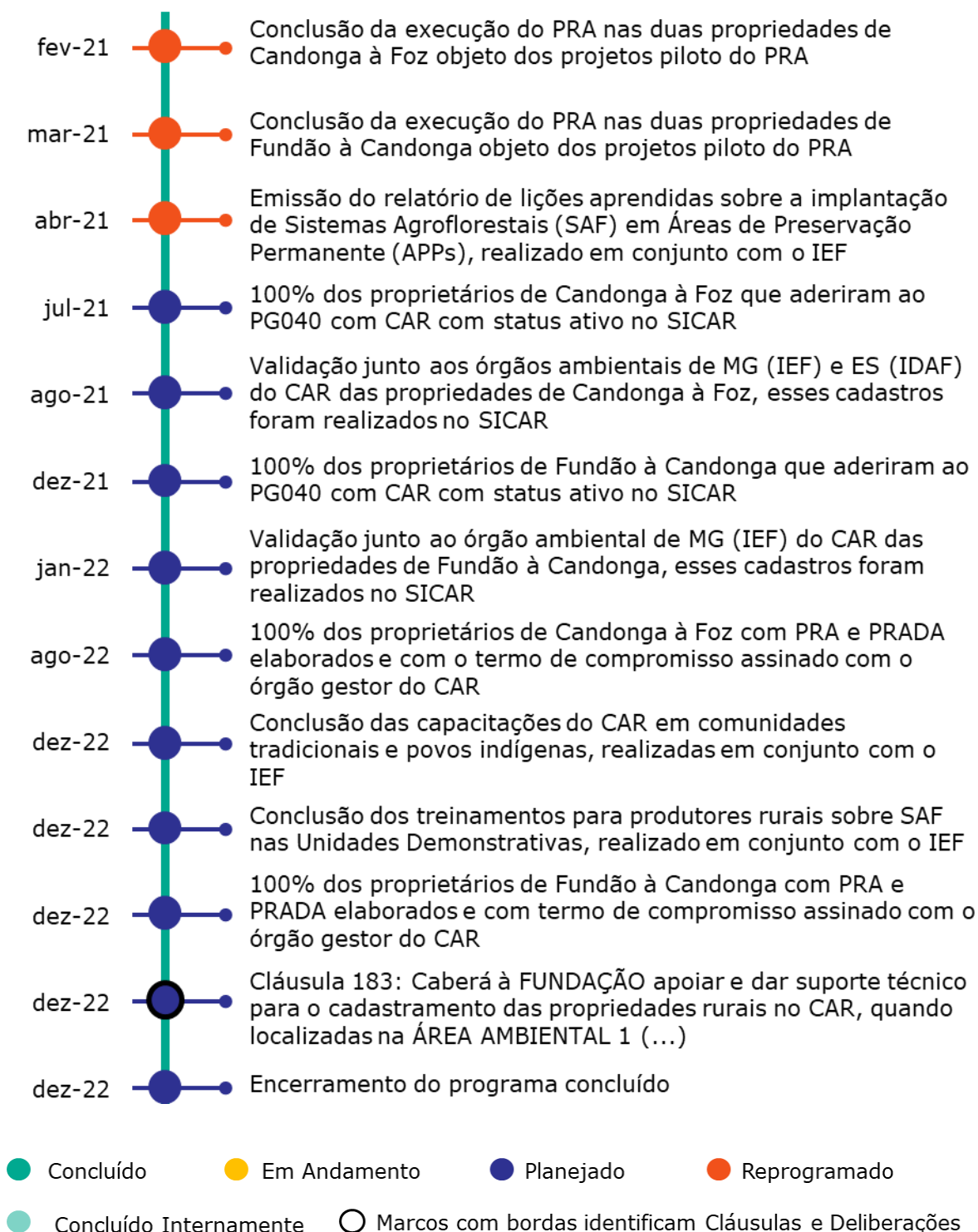
Cláusulas do TTAC: 183 – Em andamento.

Deliberações CIF que impactam escopo e prazo: 28 – Concluída internamente.

Marcos do Programa







Entregas e fatos relevantes do mês

- Retificação/ratificação dos cadastros de 21 propriedades, de um universo de 239 elegíveis com termo de autorização de coleta e uso dos dados assinado do território de Fundão à Candonga, acompanhado no resultado do indicador “Percentual de CAR elaborados, retificados e/ou ratificados pela Fundação Renova” (Fonte: UST-BDD-001-00_BDAGRO_191206.xlsx).

Próximas entregas

- Continuar retificação/ratificação dos cadastros das propriedades no território de Fundão à Candonga. Esta entrega refere-se ao Marco “100% dos proprietários de Fundão à Candonga que aderiram ao PG40 com Cadastro Ambiental Rural (CAR) com status ativo no Sistema Nacional de Cadastro Ambiental Rural (SICAR)”;
- Realizar primeira campanha de apoio do IEF (Instituto Estadual de Florestal) na implantação nas unidades demonstrativas de SAF (Sistemas Agroflorestais).

Desafios

- Engajamento dos proprietários para atendimento da adequação ambiental da propriedade. Atualmente, 38 proprietários dentre os 239 elegíveis com termos de autorização de coleta e uso dos dados assinados permanecem sem aderir à adequação ambiental, o que impede que os cadastros sejam realizados considerando a legislação ambiental vigente. (Fonte: BASE_CAR_02.12.19.xlsx).

Indicadores/Grandes Números

O gráfico abaixo expõe o resultado do indicador “Percentual de CAR elaborados, retificados e/ou ratificados pela Fundação Renova”, com a respectiva comparação em função da meta estipulada.

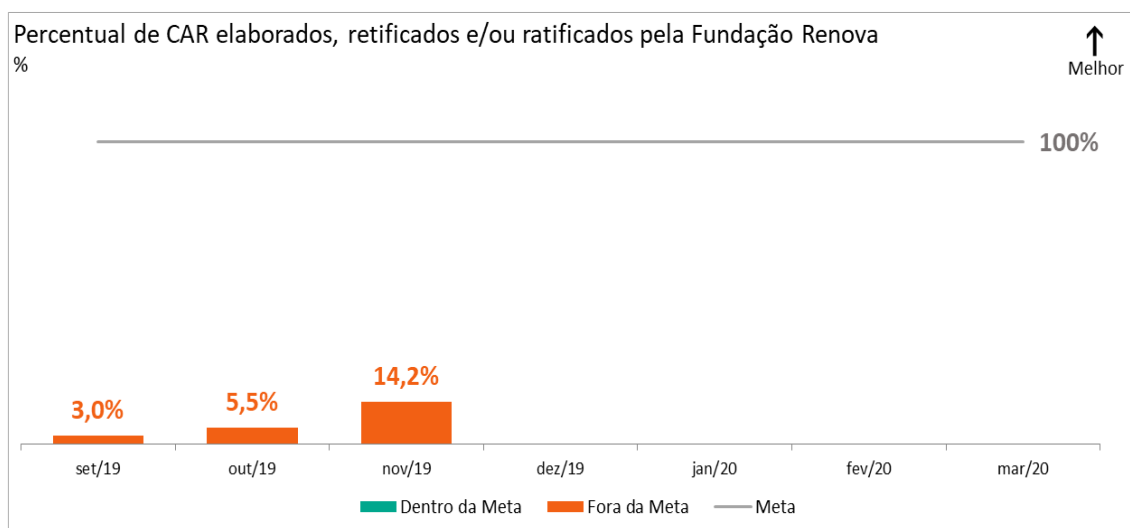


Gráfico 14. Percentual de CAR elaborados, retificados e/ou ratificados pela Fundação Renova (novembro/2019). Gráfico Mensal. Fonte: UST-BDD-001-00_BDAGRO_191206.xlsx.

O indicador é calculado da seguinte maneira:

$$I01 = \frac{\text{Quantidade de CAR sem inconsistências ou pendências após análise da Fundação Renova}}{\text{Quantidade de imóveis que aderiram ao programa}} \times 100$$

$$I01 = \frac{34}{239} \times 100 = 14,2\%$$

Esse indicador tem como objetivo medir a quantidade de CAR (Cadastros Ambientais Rurais) elaborados, retificados e/ou ratificados sem inconsistências ou pendências, conforme análise da Fundação Renova, dentre o público que aderiu ao programa 40.

O reporte tem caráter mensal e a meta do indicador é atingir 100% de cadastros sem inconsistências ou pendências até o final do programa, porém a meta não está escalonada período a período em função da própria característica dos cadastros que são dependentes de ações de terceiros.

Fotos



Foto relacionada à: Retificação/ratificação do cadastro de propriedade em Mariana/MG – novembro/2019.



Foto relacionada à: Retificação/ratificação do cadastro de propriedade em Mariana/MG – novembro/2019.

PG041 Gerenciamento dos Programas Socioambientais

Eixo Terra e Água

Objetivo

Dotar os programas socioambientais de mecanismos e processos de gestão, monitoramento e avaliação, incluindo sistemas de informação, banco de dados e definição de indicadores, em conformidade com os mecanismos e processos de governança estabelecidos no Termo de Transação e Ajustamento de Conduta (TTAC).

Cláusulas do TTAC: 184 – Em andamento.

Fatos e entregas relevantes do mês

- Continuidade dos trabalhos de desenvolvimento do cronograma master, considerando a identificação, validação e atualização das interfaces. Fez parte deste trabalho, novas avaliações de riscos de cumprimento de prazos;
- A equipe do PMO está trabalhando no desenvolvimento do banco de dados e na implantação de ferramentas para reportar informações de andamento dos Programas da Fundação, através de relatórios a partir da coleta, organização, análise, compartilhamento e monitoramento de informações para suporte a gestão.

PG042 Ressarcimento dos Gastos Públicos Extraordinários

Eixo Pessoas e Comunidades

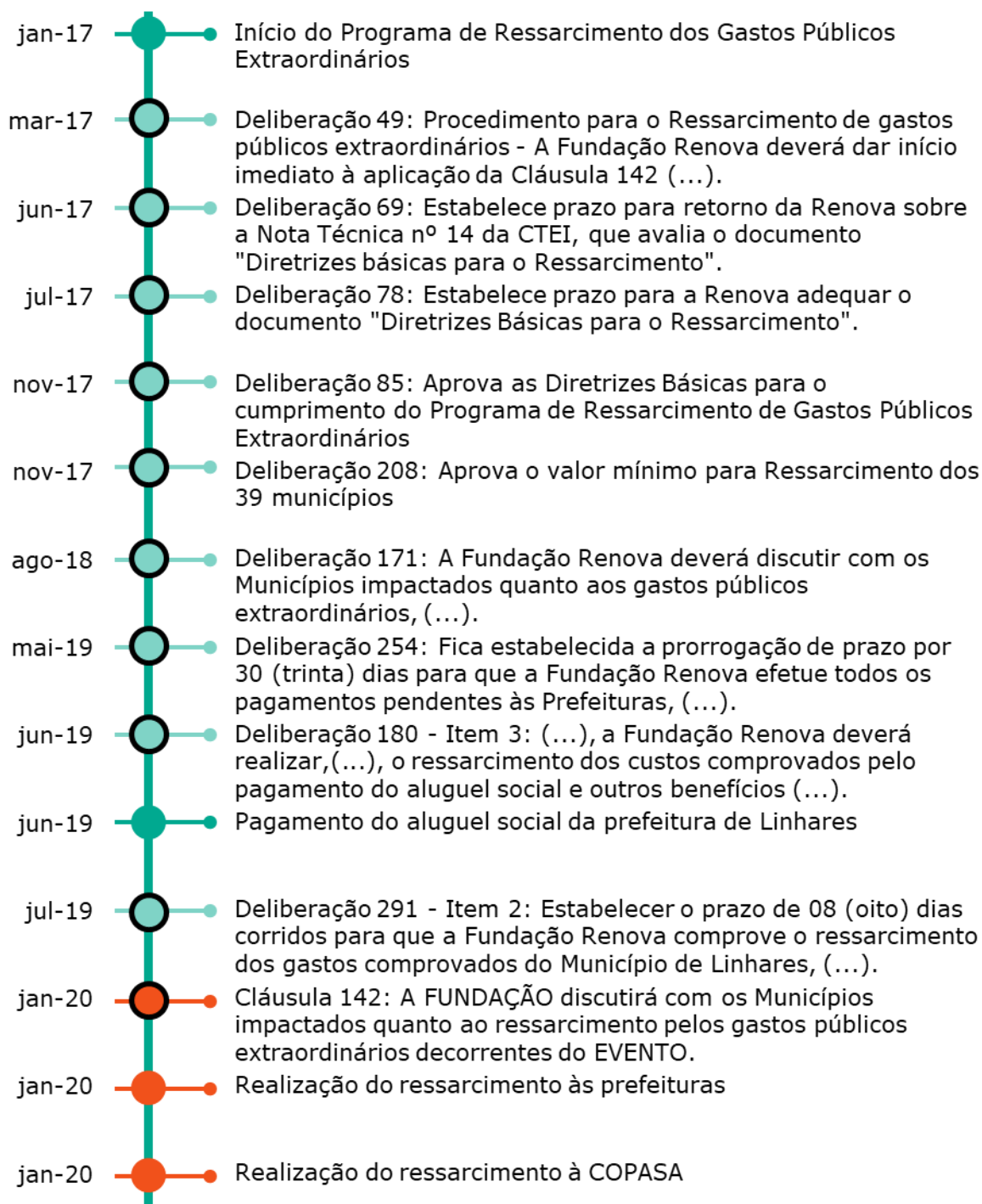
Objetivo

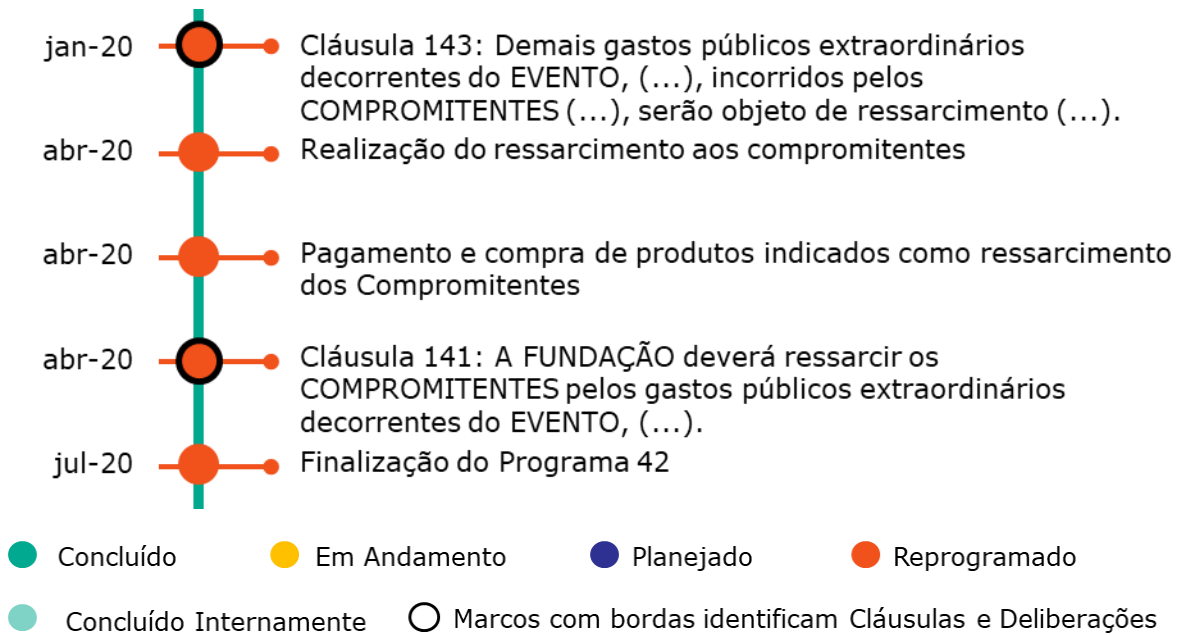
Ressarcir os compromitentes pelos gastos públicos extraordinários decorrentes do rompimento da barragem de Fundão, devidamente comprovados por meio de documentos oficiais, dentre os quais notas de empenho de despesas e declaração de autoridade competente.

Cláusulas do TTAC: 141, 142 e 143 – Em andamento.

Deliberações que impactam escopo e prazo: 49, 69, 78, 85, 171, 180, 208, 254 e 291 – Concluídas internamente.

Marcos do Programa





Entregas e fatos relevantes do mês

- Ressarcida a prefeitura de Linhares. (Fonte: _Ressarcimento Prefeituras_Pagamentos efetuados_14_11_2019.xlsx).

Próximas entregas

- Não há entrega prevista para o próximo mês.

Desafios

- Concluir o ressarcimento das prefeituras considerando que algumas prefeituras ainda não aderiram à proposta de ressarcimento aprovadas pelo CIF em 2018;
- Obter das Instituições a totalidade das despesas extraordinárias em decorrência do rompimento da barragem de Fundão, bem como os respectivos termos de quitação.

Indicadores/Grandes Números

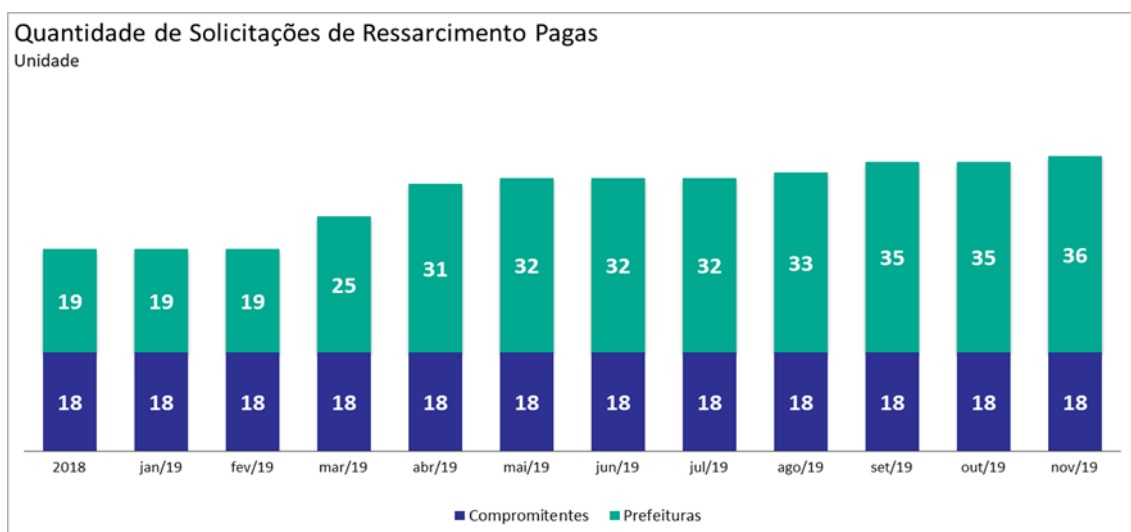


Gráfico 1. Quantidade de Solicitações de Ressarcimento Pagas (novembro/2019). Gráfico Acumulado. Fonte: _Ressarcimento Prefeituras_Pagamentos efetuados_14_11_2019.xlsx e OFI.NII.072019.7459 - Deliberação 49 - JUL 19.docx

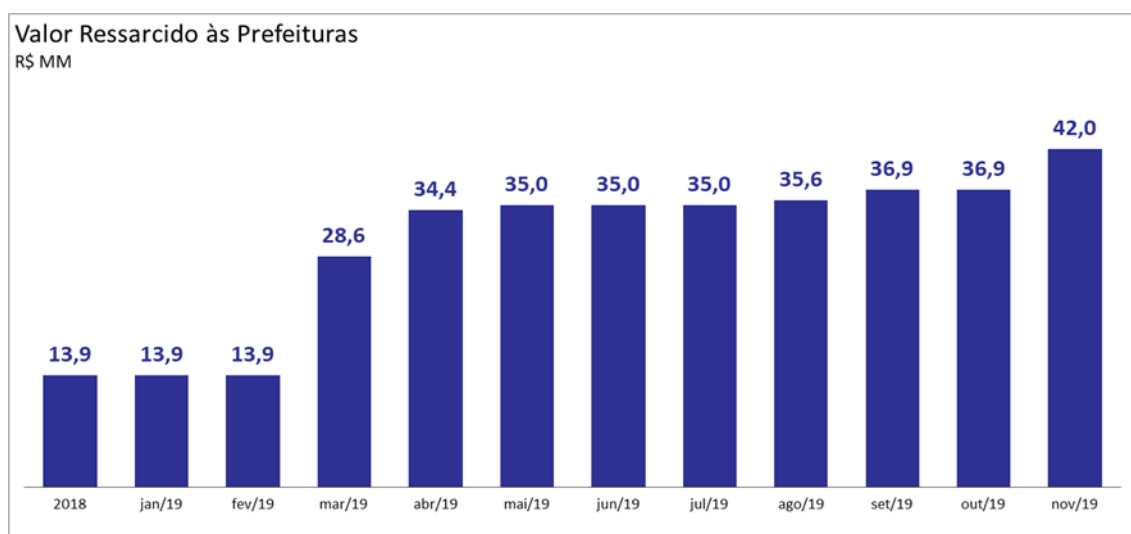


Gráfico 2. Valor Ressarcido às Prefeituras (novembro/2019). Gráfico Acumulado. Fonte: _Ressarcimento Prefeituras_Pagamentos efetuados_14_11_2019.xlsx

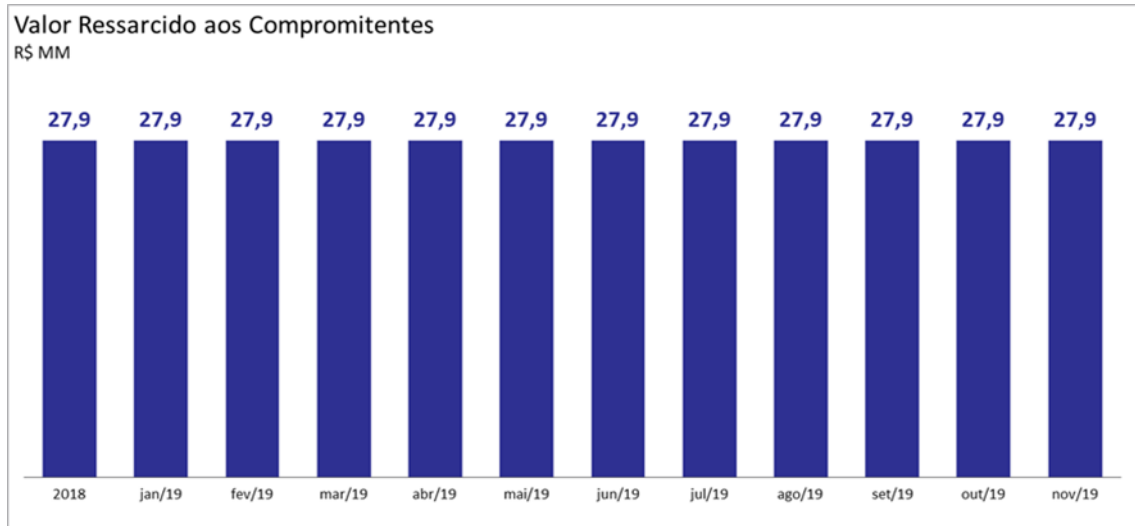


Gráfico 3. Valor Ressarcido aos Compromitentes (novembro/2019). Gráfico Acumulado. Fonte: OFI.NII.072019.7459 - Deliberação 49 - JUL 19.docx

Glossário

I. IMPACTADOS: as pessoas físicas ou jurídicas, e respectivas comunidades, que tenham sido diretamente afetadas pelo rompimento da barragem de Fundão nos termos das alíneas abaixo e do TTAC:

a) perda de cônjuge, companheiro, familiares até o segundo grau, por óbito ou por desaparecimento;

b) perda, por óbito ou por desaparecimento, de familiares com graus de parentesco diversos ou de pessoas com as quais coabitavam e/ou mantinham relação de dependência econômica;

c) perda comprovada pelo proprietário de bens móveis ou imóveis ou perda da posse de bem imóvel;

d) perda da capacidade produtiva ou da viabilidade de uso de bem imóvel ou de parcela dele;

e) perda comprovada de áreas de exercício da atividade pesqueira e dos recursos pesqueiros e extrativos, inviabilizando a atividade extrativa ou produtiva;

f) perda de fontes de renda, de trabalho ou de autossustentância das quais dependam economicamente, em virtude da ruptura do vínculo com áreas atingidas;

g) prejuízos comprovados às atividades produtivas locais, com inviabilização de estabelecimento ou das atividades econômicas;

h) inviabilização do acesso ou de atividade de manejo dos recursos naturais e pesqueiros, incluindo as terras de domínio público e uso coletivo, afetando a renda e a subsistência e o modo de vida de populações;

i) danos à saúde física ou mental; e

j) destruição ou interferência em modos de vida comunitários ou nas condições de reprodução dos processos socioculturais e cosmológicos de populações ribeirinhas, estuarinas, tradicionais e povos indígenas.

III. **INDIRETAMENTE IMPACTADOS:** as pessoas físicas e jurídicas, presentes ou futuras, que não se enquadrem nos incisos anteriores, que residam ou venham a residir na **ÁREA DE ABRANGÊNCIA** e que sofram limitação no exercício dos seus direitos fundamentais em decorrência das consequências ambientais ou econômicas, diretas ou indiretas, presentes ou futuras, do rompimento da barragem de Fundão, que serão contemplados com acesso à informação e a participação nas discussões comunitárias, bem como poderão ter acesso aos equipamentos públicos resultantes dos PROGRAMAS.

IV. **ÁREA AMBIENTAL 1:** as áreas abrangidas pela deposição de rejeitos nas calhas e margens dos rios Gualaxo do Norte, Carmo e Doce, considerando os respectivos trechos de seus formadores e afluentes, bem como as regiões estuarinas, costeiras e marinha na porção impactada pelo rompimento da barragem de Fundão.

V. **ÁREA AMBIENTAL 2:** os municípios banhados pelo Rio Doce e pelos trechos impactados dos rios Gualaxo do Norte e Carmo, a saber: Mariana, Barra Longa, Rio Doce, Santa Cruz do Escalvado, Sem-Peixe, Rio Casca, São Pedro dos Ferros, São Domingos do Prata, São José do Goiabal, Raul Soares, Dionísio, Córrego Novo, Pingo d'Água, Marliéria, Bom Jesus do Galho, Timóteo, Caratinga, Ipatinga, Santana do Paraíso, Ipaba, Belo Oriente, Bugre, Iapu, Naque, Periquito, Sobrália, Fernandes Tourinho, Alpercata, Governador Valadares, Tumiritinga, Galileia, Conselheiro Pena, Resplendor, Itueta, Aimorés, Baixo Guandu, Colatina, Marilândia e Linhares.

VI. **ÁREA DE ABRANGÊNCIA SOCIOECÔNOMICA:** localidades e comunidades adjacentes à calha dos rios Doce, Carmo e Gualaxo do Norte e Córrego Santarém e a áreas estuarinas, costeira e marinha impactadas.

VII. MUNICÍPIOS DO ESTADO DE MINAS GERAIS NA ÁREA DE ABRANGÊNCIA SOCIOECÔNÔMICA: Mariana, Barra Longa, Rio Doce, Santa Cruz do Escalvado, Rio Casca, Sem-Peixe, São Pedro dos Ferros, São Domingos do Prata, São José do Goiabal, Raul Soares, Dionísio, Córrego Novo, Pingo-D'Água, Marliéria, Bom Jesus do Galho, Timóteo, Caratinga, Ipatinga, Santana do Paraíso, Ipaba, Belo Oriente, Bugre, Iapu, Naque, Periquito, Sobrália, Fernandes Tourinho, Alpercata, Governador Valadares, Tumiritinga, Galiléia, Conselheiro Pena, Resplendor, Itueta e Aimorés.

VIII. MUNICÍPIOS E LOCALIDADES DO ESTADO DO ESPÍRITO SANTO NA ÁREA DE ABRANGÊNCIA SOCIOECÔNÔMICA: Baixo Guandu, Colatina, Barra do Riacho em Aracruz, Marilândia e Linhares, além das áreas estuarinas, costeira e marinha impactadas.

IX. PROGRAMAS SOCIOECONÔMICOS: conjunto de medidas e de ações a serem executadas de acordo com um plano tecnicamente fundamentado, necessárias à reparação, mitigação, compensação e indenização pelos danos socioeconômicos decorrentes do rompimento da barragem de Fundão, fiscalizadas e supervisionadas pelo PODER PÚBLICO, nos termos do TTAC.

X. PROGRAMAS SOCIOAMBIENTAIS: conjunto de medidas e de ações a serem executadas de acordo com um plano tecnicamente fundamentado, necessárias à reparação e compensação pelos danos socioambientais decorrentes do rompimento da barragem de Fundão, fiscalizadas e supervisionadas pelo PODER PÚBLICO, nos termos do TTAC.

XI. PROGRAMAS: são os PROGRAMAS SOCIOAMBIENTAIS e os PROGRAMAS SOCIOECONÔMICOS quando referidos em conjunto.

XII. PROJETOS SOCIOAMBIENTAIS: são as ações e medidas aprovadas pela FUNDAÇÃO, nos termos do TTAC, para a implementação de determinados PROGRAMAS SOCIOAMBIENTAIS.

XIII. PROJETOS SOCIOECONÔMICOS: são as ações e medidas aprovadas pela FUNDAÇÃO, nos termos do TTAC, para a implementação de determinados PROGRAMAS SOCIOECONÔMICOS.

XIV. PROJETOS: são os PROJETOS SOCIOAMBIENTAIS e os PROJETOS SOCIOECONÔMICOS quando referidos em conjunto.

XV. PODER PÚBLICO: órgãos e entidades públicos integrantes ou vinculados aos COMPROMITENTES e que, em razão de suas atribuições institucionais, tenham competência legal para regulamentar e/ou fiscalizar ações relacionadas a um determinado PROGRAMA.

XVI. ÓRGÃOS AMBIENTAIS: Instituto Brasileiro do Meio Ambiente e dos Recursos Naturais Renováveis (Ibama); Instituto Chico Mendes de Conservação da Biodiversidade (ICMBio); Secretaria Estadual de Meio Ambiente e Recursos Hídricos (Seama-ES); Instituto de Defesa Agropecuária e Florestal do Espírito Santo (Idaf); Secretaria de Meio Ambiente e Desenvolvimento Sustentável (Semad-MG); Instituto Estadual de Meio Ambiente e Recursos Hídricos do Espírito Santo (Iema-ES); Instituto Estadual de Florestas (IEF-MG); Fundação Estadual de Meio Ambiente (Feam-MG).

XVII. ÓRGÃOS DE GESTÃO DE RECURSOS HÍDRICOS: Agência Nacional de Águas (ANA); Agência de Gestão de Recursos Hídricos do Espírito Santo (AGERH-ES); e Instituto de Gestão das Águas de Minas (Igam-MG).

XVIII. PROGRAMAS REPARATÓRIOS: compreendem medidas e ações de cunho reparatório que têm por objetivo mitigar, remediar e/ou reparar impactos socioambientais e socioeconômicos advindos do rompimento da barragem de Fundão.

XIX. PROGRAMAS COMPENSATÓRIOS: compreendem medidas e ações que visam a compensar impactos não mitigáveis ou não reparáveis advindos do rompimento da barragem de Fundão, por meio da melhoria das condições socioambientais e

socioeconômicas das áreas impactadas, cuja reparação não seja possível ou viável, nos termos dos PROGRAMAS.

XX. FUNDAÇÃO: fundação de direito privado, sem fins lucrativos, atendidos os requisitos da lei, a ser instituída pela SAMARCO e pelas ACIONISTAS com o objetivo de elaborar e executar todas as medidas previstas pelos PROGRAMAS SOCIOAMBIENTAIS e PROGRAMAS SOCIOECONÔMICOS.

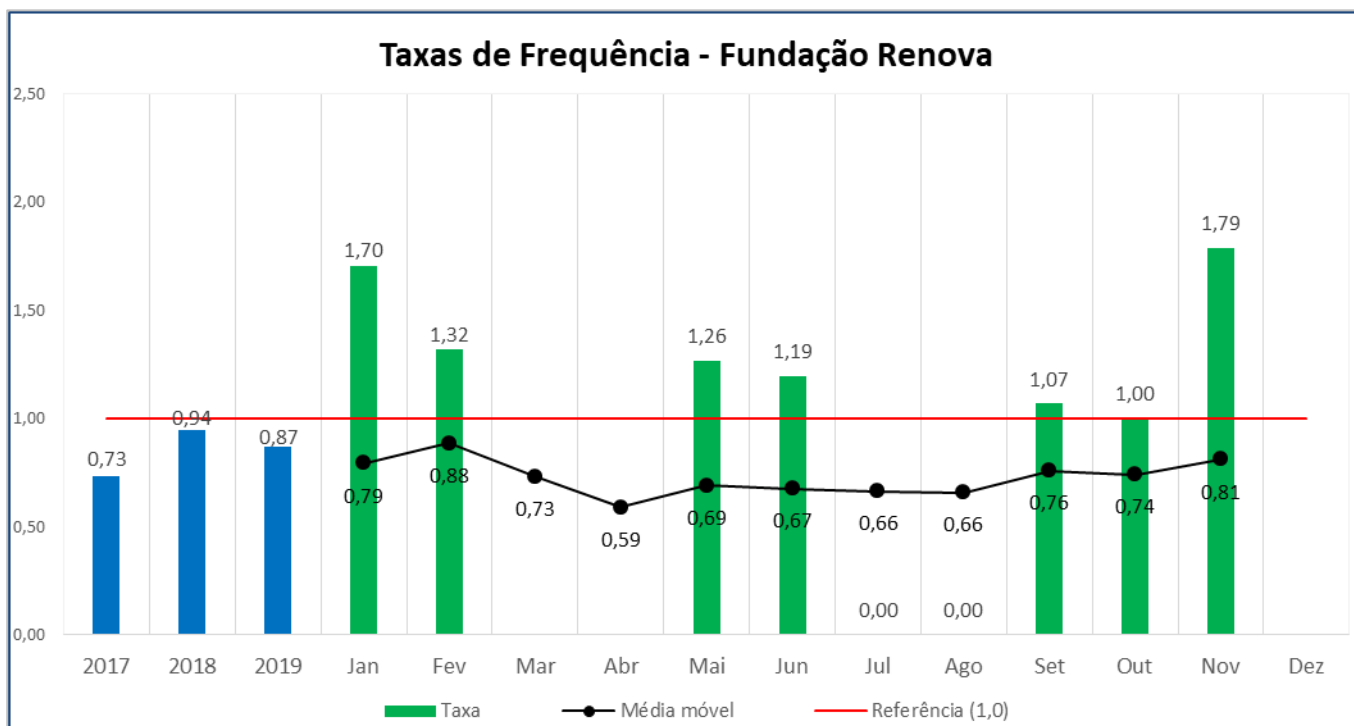
XXI. EXPERT: pessoa física ou jurídica, ou grupo de pessoas físicas ou jurídicas, legalmente habilitadas e contratadas pela FUNDAÇÃO RENOVA para gestão, avaliação, elaboração e/ou implantação dos PROGRAMAS e/ou PROJETOS, total ou parcialmente.

XXII. SITUAÇÃO ANTERIOR: situação socioambiental e socioeconômica imediatamente anterior a 05/11/2015.

Segurança

Taxa de acidentes registrados

(Número de acidentes registrados x 1.000.000/horas trabalhadas)



* Acidentes registrados = acidentes com afastamento mais acidentes sem afastamento.

Como ler o gráfico

Coluna cor azul: taxa de acidentes acumulada no ano. Toma-se o número de acidentes acumulados no ano, multiplica-se por um milhão e divide-se pelo número de horas trabalhadas no ano. Coluna cor verde: representa a taxa de acidentes referente ao mês. Toma-se o número de acidentes ocorridos no mês, multiplica-se por um milhão e divide-se pelo número de horas trabalhadas no mês.

Linha vermelha: valor de referência 1. Esse valor foi adotado devido ao pouco tempo de trabalho da Fundação Renova. É o valor mínimo para uma empresa. A média nacional para essa referência, por exemplo, é 7.

Ponto preto: esse valor corresponde à média dos últimos doze meses. Caso o número de acidentes continue o mesmo no período e as horas trabalhadas aumentem, esse valor pode cair.

Gestão Econômica

Programas	Plurianual			2019			
	Orçamento	Realizado	Tendência	Orçamento	Realizado	Orçado Mês	Realizado Mês
PG02 - Ressarcimento e de indenização dos impactados	409,08	290,82	409,08	53,88	11,19	4,95	0,99
PG08 - Reconstrução de vilas	15,00	-	15,00	-	-	-	-
PG09 - Recup Reservatório UHE Risoleta Neves	6,06	6,28	6,06	0,0	0,23	-	0,22
PG13 - Turismo, cultura, esporte, lazer	110,03	1,84	110,03	1,17	0,45	0,35	0,11
PG15 - Tecnologias Socioeconômicas	57,92	0,60	57,92	1,69	0,20	0,46	0,02
PG18 - Diversificação da Economia Regional	101,10	50,26	101,10	13,84	7,54	1,13	0,79
PG20 - Estimulo à Contratação Local	10,17	5,21	10,17	2,94	1,40	0,45	0,14
PG24 - Contenção Rejeitos Trat In SITU	4,39	4,39	4,39	-	-	-	-
PG26 - Recuperação de APPs	1.247,18	18,24	1.247,18	16,30	11,23	2,95	0,95
PG27 - Recuperação de nascentes	269,54	30,50	269,54	15,12	11,78	2,28	0,68
PG29 - Recuperação da fauna silvestre	10,60	0,90	10,60	1,40	0,71	0,16	0,01
PG31 - Coleta e tratamento de esgoto	665,78	6,37	665,78	17,79	4,32	3,20	0,36
PG32 - Melhoria sist. de abastecimento de água	101,37	50,96	101,37	57,5	38,76	3,90	2,42
PG33 - Educação Ambiental	141,54	7,18	141,54	8,31	4,12	1,10	0,94
PG34 - Emergência ambiental	48,14	25,48	48,14	6,69	5,24	0,42	0,10
PG35 - Informação para a população	19,83	3,66	19,83	3,38	0,73	0,69	0,06
PG36 - Comunic. nacional/internacional	38,03	4,52	38,03	2,34	1,98	0,18	0,18
PG38 - Monitoramento Bacia do Rio Doce	51,74	13,08	51,74	5,04	3,37	0,38	0,28
PG39 - Unidades de conservação	151,74	0,07	151,26	0,86	0,07	0,26	-
PG40 - CAR e PRAs	37,66	1,08	37,66	0,28	0,26	0,06	0,05
Saldo Compensatório	1.130,3	-	1.130,3	-	-	-	-
Total Compensatórios	4.627,2	521,4	4.626,7	208,6	103,6	22,9	8,3
Medidas mitigatórias emergenciais	202,39	202,39	202,39	-	-	-	-
PG01 - Cadastro dos Impactados	105,67	93,65	105,67	22,1	17,25	2,47	0,11
PG02 - Ressarcimento e de indenização dos impactados	3.100,58	765,72	3.100,51	467,0	318,27	30,50	31,29
PG03 - Proteção e rec. da qualidade de vida dos povos indígenas	277,35	178,85	277,35	90,5	63,17	9,16	6,58
PG04 - Outros povos e comunidades tradicionais	54,48	36,22	54,48	15,2	10,25	1,68	1,28
PG05 - Proteção social	78,13	7,33	78,13	8,0	4,10	1,12	0,73
PG06 - Comunicação, Participação, Diálogo e Controle Social	362,04	162,30	362,04	96,4	47,00	9,21	4,82
PG07 - Assistência aos Animais	32,35	26,45	32,35	6,1	4,68	0,53	0,12
PG08 - Reconstrução de vilas	1.642,99	437,32	1.642,99	342,9	297,57	48,21	69,86
PG09 - Recuperação do reservatório UHE Risoleta Neves	1.128,66	684,75	1.128,66	194,9	102,96	23,44	11,28
PG10 - Rec. demais Comunidades e Infraestruturas impactadas	567,34	371,88	567,34	68,7	58,94	7,26	1,97
PG11 - Rec. escolas e reintegração da comunidade escolar	23,41	14,39	23,41	5,3	4,57	0,43	0,35
PG12 - Memória histórica, cultural e artística	105,02	35,25	105,02	14,1	9,98	1,49	1,80
PG13 - Turismo, cultura, esporte, lazer	31,95	13,27	31,95	3,6	3,57	0,33	0,53
PG14 - Saúde física e mental da população impactada	146,39	52,06	146,39	14,2	8,96	2,19	1,06
PG16 - Retomada das Atividades Aquícolas e Pesqueiras	27,53	1,58	27,53	0,6	0,33	0,13	0,06
PG17 - Retomada das Atividades Agropecuárias	227,26	86,72	227,26	39,4	32,16	4,83	3,51
PG19 - Micro e Pequenos Negócios	21,61	5,67	21,61	7,6	2,75	1,13	0,35
PG21 - Auxílio Financeiro Emergencial	1.915,70	1.160,74	1.915,70	474,3	359,93	30,21	45,35
PG22 - Gerenciamento prog. Socioeconômicos e Socioambientais	-	-	-	-	-	-	-
PG23 - Manejo dos rejeitos	334,21	140,03	334,21	64,4	76,91	5,41	8,67
PG24 - Contenção Rejeitos Trat In SITU	1.034,60	915,14	1.034,60	208,8	162,40	12,45	14,59
PG25 - Recuperação área ambiental 1	462,93	334,33	462,93	23,4	13,60	2,88	1,50
PG28 - Conservação da biodiversidade	333,57	202,81	333,57	53,3	128,25	1,25	2,15
PG30 - Fauna e flora terrestre	56,65	17,15	56,65	7,3	6,65	0,65	1,35
PG32 - Melhoria sist. de abastecimento de água	256,39	170,41	256,39	100,9	92,59	6,87	5,97
PG37 - Gestão de riscos ambientais	0,17	0,17	0,17	-	-	-	-
PG38 - Monitoramento Bacia do Rio Doce	390,70	174,49	390,70	26,4	24,26	2,92	0,92
PG39 - Unidades de conservação	5,25	4,16	5,73	1,9	3,80	0,27	0,42
PG41 Gerenciamento prog. Socioeconômicos e Socioambientais	1.050,54	518,89	1.020,03	253,5	196,82	26,39	23,20
PG42 - Ressarcimento gastos públicos extraordinários	83,54	82,45	83,62	1,2	0,08	0,08	-
Total reparatórios	14.059,4	6.896,6	14.029,4	2.611,7	2.051,8	233,5	239,8
Total	18.686,6	7.418,0	18.656,1	2.820,3	2.155,4	256,4	248,1