



FUNDAÇÃO
renova

RELATÓRIO MENSAL DE ATIVIDADES

Maio/2019 – Rev00

Sumário

Apresentação	5
Sumário Executivo	6
PG001 Levantamento e Cadastro dos Impactados	15
PG002 Ressarcimento e Indenização dos Impactados	25
PG003 Proteção e Recuperação da Qualidade de Vida dos Povos Indígenas.....	33
PG004 Proteção e Recuperação da Qualidade de Vida de Outros Povos e Comunidades Tradicionais.....	40
PG005 Programa de Proteção Social	46
PG006 Comunicação, Participação, Diálogo e Controle Social	57
PG007 Programa de Assistência aos Animais.....	101
PG008 Reconstrução de Vilas.....	114
PG009 Recuperação do Reservatório da UHE Risoleta Neves	128
PG010 Programa de recuperação das demais comunidades e infraestruturas impactadas entre Fundão e Candonga	137
PG011 Recuperação das Escolas e Reintegração da Comunidade Escolar	148
PG012 Programa de Memória Histórica, Cultural e Artística.....	153
PG013 Programa de Turismo, Cultura, Esporte e Lazer	159

PG014 Programa de Apoio à Saúde Física e Mental da População Impactada.....	159
PG015 Promoção da Inovação	175
PG016 Retomada das Atividades Aquícolas e Pesqueiras	180
PG017 Retomada das Atividades Agropecuárias	187
PG018 Desenvolvimento e Diversificação Econômica	199
PG019 Programa de Recuperação de Micro e Pequenos Negócios	207
PG020 Estímulo à Contratação Local	214
PG021 Auxílio Financeiro Emergencial	221
PG022 Gerenciamento dos Programas Socioeconômicos.....	227
PG023 Manejo de Rejeitos	228
PG024 Implantação de Sistemas de Contenção dos Rejeitos e de Tratamento In Situ dos Rios Impactados	236
PG025 Programa de Recuperação da Área Ambiental 1	246
PG026 Programa de Recuperação de Áreas de Preservação Permanente (APPs) e Recargas Hídricas.....	255
PG027 Programa de Recuperação de Nascentes	266
PG028 Conservação da Biodiversidade.....	278
PG029 Recuperação da Fauna Silvestre	286
PG030 Fauna e Flora terrestre	291

PG031 Coleta e Tratamento de Esgoto e Destinação de Resíduos Sólidos	296
PG032 Melhoria dos Sistemas de Abastecimento de Água	305
PG033 Programa de Educação Ambiental	314
PG034 Preparação para Emergências Ambientais	319
PG035 Programa de Informação para a População	326
PG036 Comunicação Nacional e Internacional	335
PG037 Gestão de Riscos Ambientais	340
PG038 Monitoramento da Bacia do Rio Doce	342
PG039 Unidades de Conservação	352
PG040 Programa de Fomento ao CAR e PRA	359
PG041 Gerenciamento dos Programas Socioambientais	365
PG042 Ressarcimento dos Gastos Públicos Extraordinários	367
Glossário	372
Segurança	377
Gestão Econômica	378

Apresentação

O presente documento cumpre com a CLÁUSULA 192 do TERMO DE TRANSAÇÃO DE AJUSTAMENTO DE CONDUTA (TTAC), que determina a elaboração de relatório mensal sobre o andamento de todos os PROGRAMAS – SOCIOAMBIENTAIS e SOCIOECONÔMICOS desenvolvidos e executados pela FUNDAÇÃO RENOVA – e envio do documento ao COMITÊ INTERFEDERATIVO (CIF), sempre no décimo dia útil de cada mês. Os programas têm como objetivo recuperar o meio ambiente e as condições socioeconômicas da área de abrangência impactada pelo rompimento da barragem de Fundão, em novembro de 2015, de forma a restaurar a situação anterior ao rompimento, como está disposto na CLÁUSULA 05, INCISO I do referido termo.

Sumário Executivo

Neste Relatório Mensal de Atividades da Fundação Renova apresentam-se ações ocorridas durante o mês de maio de 2019. São centenas de iniciativas relacionadas a 42 programas. Todas elas voltadas ao cumprimento das cláusulas do Termo de Transação e Ajustamento de Conduta (TTAC) e com foco em reparar, compensar ou mitigar os impactos resultantes do rompimento da barragem de Fundão, ocorrido em novembro de 2015.

Adiante, estão destacadas algumas das principais realizações do período, distribuídas em uma lógica de três grandes eixos de atuação (Terra e Água; Pessoas e Comunidades; Reconstrução e Infraestrutura), que se combinam para viabilizar os compromissos da Fundação Renova.

Eixo Terra e Água

Uma das mais importantes ações do programa de Manejo de Rejeito (*PG 23, pág. 228*) é o monitoramento do comportamento e dos efeitos da lama liberada no rompimento da barragem de Fundão, de modo a verificar e acompanhar a efetividade das atividades de contenção já realizadas. Composição de solo, taxa de erosão, qualidade da água e transporte de sedimentos são alguns aspectos avaliados, mas não os únicos. Também alterações no solo, no ar, em vegetais e até em produtos agropecuários, como o leite, estão contempladas nesse monitoramento. Entre as questões focais, está o risco à saúde humana relacionado à passagem ou à deposição de rejeito nas várias regiões. Com esse objetivo, foi contratada, em meados de maio, uma nova Análise de Risco à Saúde Humana. O estudo vai utilizar os padrões oficiais do Ministério da Saúde.

Outra missão dessa frente é o controle do rejeito, visando restabelecer as condições pré-rompimento no solo e nos cursos d'água ao longo dos 670 quilômetros impactados.

Para tanto, a área foi dividida em 17 porções e cada uma possui um plano específico de manejo. Os trechos 6 e 7 registraram avanços significativos em maio. Eles abrangem do rio Gualaxo do Norte, a montante do córrego Santarém, até sua confluência. É ali que fica a cachoeira de Camargos, uma área de lazer para a comunidade, que vai passar por recuperação integral. O fosso da cachoeira será limpo, seguido de incorporação de benefícios, como a construção de uma prainha. As obras civis para essa transformação foram contratadas na segunda quinzena do mês. Estão em andamento as outorgas e licenças necessárias para tornar realidade o projeto conceitual aprovado pela população em fevereiro deste ano.

Nessa mesma região, a Fundação Renova realiza um processo chamado renaturalização, que consiste na colocação estratégica de troncos no leito do rio, com o propósito de criar remansos que favoreçam a reprodução de peixes, anfíbios e insetos. A técnica vem sendo implantada desde fevereiro, após uma coleta de espécies para controle. No fim de maio, a iniciativa recebeu vistoria e aprovação do Instituto Brasileiro do Meio Ambiente e dos Recursos Naturais Renováveis (Ibama).

No âmbito do programa de Conservação da Biodiversidade (*PG 28, pág. 282*), merece destaque o 1º Seminário Técnico-Científico de Avaliação do Programa de Monitoramento da Biodiversidade Aquática. O evento aconteceu nos dias 22 e 23, para apresentação e discussão dos resultados do primeiro relatório de monitoramento na porção capixaba do rio Doce, conduzido pela Fundação Espírito-Santense de Tecnologia (Fest), por meio da Rede Rio Doce Mar de pesquisadores.

Estiveram presentes representantes da Fundação Renova, do Instituto Chico Mendes de Biodiversidade (ICMBio), do Instituto Estadual de Meio Ambiente e Recursos Hídricos do Espírito Santo (Iema) e de associações de atingidos ligadas à pesca. De acordo com o cronograma, o relatório será finalizado pela Rede Rio Doce Mar, considerando as contribuições colhidas na ocasião. Seus achados serão divulgados conjuntamente pela Fundação Renova e pela Câmara Técnica de Conservação e Biodiversidade (CT Bio).

Um esforço especial está em condução para se criar ferramentas que proporcionem o melhor Gerenciamento dos Programas Socioambientais (*PG 41, pág. 365*). Praticamente todos eles já contam com cronogramas másteres, que permitem acompanhar o andamento das etapas envolvidas e identificar precocemente riscos de atrasos. Em breve, outros recursos possibilitarão a geração rápida de relatórios dos programas para suporte à gestão.

Eixo Pessoas e Comunidades

Em Mariana (MG), no programa de Levantamento e Cadastro dos Impactados (*PG 1, pág. 20*) foram realizadas 1.046 entrevistas do total estimado de 1.175, relacionadas à Fase 1 do cadastramento. São 250 famílias a mais do que o calculado em abril e elas deverão ser atendidas ainda neste ano. No processo de cadastramento, após a entrevista, acontecem as visitas aos imóveis atingidos, a fim de quantificar e verificar os danos. Em maio, houve 615 vistorias a moradias, em função da baixa mobilização das próprias famílias, uma vez que a capacidade instalada permitia a realização de um total de 770 propriedades. Naquele município, o trabalho de cadastramento é efetuado pela Cáritas, assessoria técnica do Ministério Público local. No total, já foram enviados para aprovação do Comitê Interfederativo (CIF) 32,2 mil cadastros, referentes às campanhas 1, 2 e 3, ao longo de todo o território impactado (*PG 01, pág. 20*).

Ainda em Mariana, registrou-se um total surpreendente de acordos de indenização: 49 negociações ao longo do mês, contra um total de 24 nos seis meses anteriores. Contribuiu para esse desempenho do Programa Ressarcimento e Indenização dos Impactados (*PG 2, pág. 30*), a atuação de uma força-tarefa criada para facilitar as tratativas.

Houve avanços também na concessão de Auxílio Financeiro Emergencial (*PG 21, pág. 224*), com a inclusão de 210 novos titulares. No entanto, uma desaceleração é esperada para os próximos meses, uma vez que, à medida que o atendimento do Cadastro

avança, aumenta o número de atingidos desprovidos das documentações reportadas na etapa autodeclaratória. Hoje, há 12.744 auxílios ativos, com mais de 29 mil pessoas atendidas, entre titulares e dependentes. O titular recebe um salário mínimo, e cada dependente, 20% desse valor (*PG 21, pág. 224*).

Em maio, foram firmados dois acordos com o povo indígena Krenak: um de atendimento emergencial e outro para construção de cisternas, como parte da solução estruturante para o problema de abastecimento de água nessa Terra Indígena (TI), localizada em Resplendor (MG). Os acordos estão amparados no programa de Proteção e Recuperação de Qualidade de Vida dos Povos Indígenas (*PG 3, pág. 37*). Atualmente, o programa garante, aos Krenaks, pagamento de auxílio financeiro a 130 famílias; 5 litros de água mineral por pessoa ao dia; 1 mil litros de água potável em 142 pontos de abastecimento; 1 mil litros de água bruta em 15 pontos de abastecimento; além de ração, silagem e sal mineral para cerca de 100 famílias. Outras etnias também são atendidas com auxílio financeiro. É o caso de 192 famílias da etnia Tupiniquim, na TI Comboios, e de 1.122 famílias Tupiniquim-Guarani, da TI Caieiras Velha 2 (75 núcleos a mais do que em abril). Ambas ficam no Espírito Santo.

Não só os indígenas foram contemplados com um programa específico nas medidas reparatórias do rompimento de Fundão. O programa de Proteção e Recuperação de Qualidade de Vida de Outros Povos e Comunidades Tradicionais (*PG 4, pág. 44*) assegurou, em maio, auxílio financeiro a 107 titulares fiscadores (um tipo tradicional de garimpagem de ouro em fundo de rio) de Rio Doce (MG), 105 titulares fiscadores de Santa Cruz do Escalvado (MG) e 176 titulares da comunidade quilombola de Degredo (ES), onde também houve fornecimento diário de 5 litros de água mineral por pessoa.

No contexto dos programas de Proteção Social (*PG 5, pág. 52*) e de Apoio à Saúde Física e Mental da População Impactada, a Fundação Renova providenciou mobiliário e equipamentos para a implementação do Serviço de Convivência e Fortalecimento de Vínculos em Santo Antônio, distrito de Mariana (MG). Além disso, realizou o primeiro

depósito para contratação de mão de obra suplementar para a área de Saúde (*PG 14, pág. 169*). Também foram entregues veículos que ficarão lotados na Secretaria de Saúde do município.

Essas providências ocorreram no contexto do acordo judicial assinado em abril para suplementação de atendimento no serviço público de Saúde de Mariana, o que acarretou a extinção das Ações Cíveis Públicas (ACPs) em torno da questão, interpostas pela prefeitura do município e pelo Ministério Público do Trabalho. O ponto central das ACPs era a forma de contratação e remuneração dos profissionais envolvidos na suplementação. Pelo acordo, a prefeitura assume essa responsabilidade, custeada pela Fundação Renova por meio de depósitos judiciais trimestrais (condicionados ao fornecimento de indicadores de atendimento dos profissionais e à realização de um plano de trabalho específico e sujeito a reavaliações periódicas).

O programa de Comunicação, Participação, Diálogo e Controle Social (*PG 6, pág. 57*) envolve uma série de frentes de interface com a comunidade. O Diálogo, que mantém agentes ao longo de todo o território impactado, atuou em maio junto à comunidade de pescadores de Patrimônio da Lagoa, em Sooretama (ES), com o objetivo de prestar esclarecimentos sobre as metodologias de precificação para fins indenizatórios e as condições para concessão de auxílio financeiro. Essa região foi fortemente atingida, em 2018, por uma cheia da lagoa Juparanã, agravada por um barramento construído emergencialmente e por ordem judicial na época do rompimento de Fundão.

Outra comunidade impactada pelo mesmo barramento foram os moradores da Avenida Beira Rio, em Linhares. Um risco de rompimento fez com que eles tivessem de deixar suas casas por moradias provisórias, custeadas pela Fundação Renova. No mês, em reuniões com as presenças da Defensoria Pública e do Ministério Público, o grupo foi informado das medidas que estão garantindo a estabilidade do barramento até sua provável remoção em 2020, bem como do status de pagamento das indenizações por dano moral a que fazem jus.

O serviço de Ouvidoria é outra frente desse programa e consolidou em maio um novo modelo de atendimento. Dispõe agora de uma célula exclusiva, que reúne três atendentes e um supervisor dedicados, o que fez sua capacidade de atendimento, garantindo às comunidades impactadas um canal muito mais ágil para denúncias e reclamações, devidamente registradas e respondidas. Regionalmente, os municípios entre o Médio Rio Doce e a Foz são recordistas em demandas à Ouvidoria. Questões relativas a Cadastro, PIM e AFE constituem mais de 85% das abordagens. Há também reclamações relativas a situações de vulnerabilidade e denúncias, envolvendo fraudes e ganhos indevidos. Até o fim de maio, 81% das 1.356 manifestações em aberto nessa instância foram finalizadas (*PG 06, pág. 82*).

A retomada das atividades econômicas é um ponto de grande atenção para a Fundação Renova, pelo seu potencial normalizador da vida das pessoas impactadas. São vários os programas voltados a esse objetivo, a exemplo de Promoção da Inovação (*PG 15, pág. 179*). Em maio, essa frente de trabalho publicou o edital do projeto Já Entendi, em conjunto com o Serviço Nacional da Indústria (Senai), voltado à capacitação gerencial de mulheres.

Foi a público também a chamada dos 15 projetos aprovados para a pesquisa Desenvolvimento e Inovação para a Recuperação das Áreas Impactadas pelo Rompimento da Barragem de Fundão (*PG 15, pág. 179*). Eles receberão aporte da ordem de R\$ 5,6 milhões a serem investidos em iniciativas das mais variadas áreas, como uso sustentável do rejeito em construções; métodos, estratégias e indicadores de restauração dos ecossistemas florestais impactados; e desenvolvimento de matriz sustentável para a cadeia do leite, dentre outros.

No programa de Retomada das Atividades Aquícolas e Pesqueiras (*PG 16, pág. 185*), a principal notícia do período foi a emissão, em 22 de maio, pela Agência Nacional de Vigilância Sanitária (Anvisa) de uma nota técnica avaliando que o pescado do rio Doce pode ser consumido com moderação. O parâmetro apontado como seguro é o consumo

diário de 200 gramas por adulto e de 50 gramas por criança. Acima desses níveis, a segurança passaria a depender de outros fatores, alguns imponderáveis, relacionados às circunstâncias de cada consumidor.

A nota da Anvisa esclarece que tal posicionamento resulta de uma abordagem genérica e conservadora e não aponta nexos causais entre as violações encontradas e os efeitos do rompimento da barragem. Novos estudos serão agora realizados para aprofundar o conhecimento sobre a situação. É um primeiro passo para o restabelecimento da pesca na região, mas não garante o fim das restrições, que depende de decisão judicial (na foz) e do fim da proibição de captura de espécies nativas para fins de repovoamento (na porção mineira da Bacia do Rio Doce).

Um terceiro pilar de fomento à economia é o programa de Retomada das Atividades Agropecuárias (*PG 17, pág. 188*). No chamado Território 1, que abrange de Fundão até a Usina Hidrelétrica Risoleta Neves (Candonga), cerca de 200 propriedades rurais impactadas estão sendo beneficiadas por uma série de ações que as tornam aderentes ao Plano de Adequação Socioeconômica e Ambiental (Pasea). As atividades acontecem de forma independente e complementar às indenizações. Nesse mesmo perímetro, seguem em andamento ações para correção de 15 hectares de solo e a construção de oito barraginhas (pequenas bacias escavadas que captam a água da chuva), ajudando na contenção da erosão e na recarga hídrica do subsolo (*PG 17, pág. 192*).

A Recuperação de Micro e Pequenos Negócios (*PG 19, pág. 207*) teve uma iniciativa inspiradora ao promover visita técnica à região de Barreirinhas, no Maranhão, que constitui um *case* de sucesso de negócios de turismo protagonizados por pequenas comunidades em uma região de foz. A viagem contou com a participação de membros das comunidades de Regência e Povoação, em Linhares (ES) e de gestores públicos municipais e estaduais. A intenção é que a experiência propicie futuros negócios no turismo dessas duas comunidades impactadas.

Outro destaque da área foi o início do projeto Renovando Futuros, em parceria com o Instituto Criare. Seu objetivo é fomentar o empreendedorismo nas comunidades de reassentamento coletivo. Como primeiro evento, ocorreu um encontro de oportunidades com a comunidade de Paracatu de Baixo, no qual se apresentou a proposta para recuperação dos micros e pequenos negócios impactados. Bento Rodrigues e Gesteira também serão contempladas.

Eixo Reconstrução e Infraestrutura

Os reassentamentos coletivos caminham rapidamente para se tornarem realidade, devolvendo um lar definitivo àqueles que perderam suas casas em decorrência da tragédia de Fundão. Eles são tratados pelo programa Reconstrução de Vilas (*PG 8, pág. 114*) e estão em diferentes estágios de evolução.

Bento Rodrigues — Já estão com a prefeitura de Mariana, para expedição do alvará de construção, os projetos básicos da escola, do posto de saúde e serviços e de 73 casas, sendo que 57 delas ficarão em área prioritária para o início das construções. Até o fim de maio, 156 famílias já haviam visitado seus lotes e estavam aptas a dar sequência à elaboração dos projetos de suas casas (*PG 8, pág. 114 e 117*).

Paracatu de Baixo — Saiu a licença ambiental e houve parecer favorável à supressão vegetal do terreno e ao manejo de fauna. A prefeitura de Mariana também já está com o projeto da área urbana apto para aprovação. A Secretaria Municipal de Saúde vem participando das conversações, que incluem a comunidade, sobre o projeto do posto de saúde. Os trabalhos de cercamento e sondagem continuam, e o canteiro de obras ficou pronto para abrigar as equipes técnicas. Paralelamente, os futuros moradores definem o processo de elaboração dos projetos das casas. Até o fim do mês, 43 famílias já haviam se engajado (*PG 8, pág. 118*).

Gesteira — A Fundação Renova está empenhada em promover o envolvimento da comunidade na concepção completa do reassentamento e expressou essa preocupação

em documento dirigido ao CIF, à Câmara Técnica, ao Ministério Público, à Comissão de Atingidos de Barra Longa e à Aedas, assessoria técnica local. Também já direcionou aos atingidos os estudos realizados na área anfitriã (de topologia, disponibilidade hídrica etc.). A Comissão de Atingidos foi informada do fluxo para parcelamento do solo rural e expectativa de prazo para cada etapa. Com os futuros moradores, foram discutidos os processos para o estabelecimento das diretrizes que regularão o reassentamento e das oficinas para criação do projeto conceitual da vila.

Em reunião com a Câmara Técnica na Cidade Administrativa, sede do governo de Minas Gerais, a Fundação Renova apresentou seu plano de recuperação para 203 propriedades em Barra Longa, que teriam sido impactadas pelo tráfego de caminhões e máquinas envolvidos na reparação. O próximo passo é a visita a esses imóveis considerados de risco, sendo que 171 deles já receberam as equipes da Fundação Renova. A iniciativa integra o programa de Recuperação das Demais Comunidades e Infraestruturas Impactadas entre Fundão e Candonga (*PG 10, pág. 139*).

As medidas de Melhoria nos Sistemas de Abastecimento de Água (*PG 32, pág. 305*) avançam em todo o território impactado, sempre com a lógica de criar soluções estruturantes e que proporcionem às comunidades alternativas para a segurança hídrica. Construção e melhoria de Estações de Tratamento de Água (ETA) e de adutoras têm sido atividades frequentes, assim como a escavação de poços, quando não há manancial viável. Em maio, por exemplo, ocorreu recuperação de poços nos municípios mineiros de Belo Oriente e Tumiritinga. Os projetos executivos de melhorias de ETAs foram concluídos para a cidade de Galileia e para os distritos de Pedra Corrida, em Periquito, e de Santa Rita, São Vítor e Pedra dos Sonhos, em Governador Valadares, todos em Minas Gerais.

As páginas a seguir contêm o detalhamento dessas e de muitas outras ações.

Boa leitura!

PG001 Levantamento e Cadastro dos Impactados

Eixo Pessoas e Comunidades















Objetivo

Levantar informações quanto às perdas materiais e das atividades econômicas através da realização do cadastro individualizado de pessoas físicas e jurídicas (apenas micro e pequenas empresas) impactadas na área de abrangência socioeconômica do TTAC. As informações levantadas pelo cadastro serão utilizadas para a realização de estudos e avaliações socioeconômicas voltados para apoiar a implementação de ações de reparação e compensação dos impactos socioeconômicos.

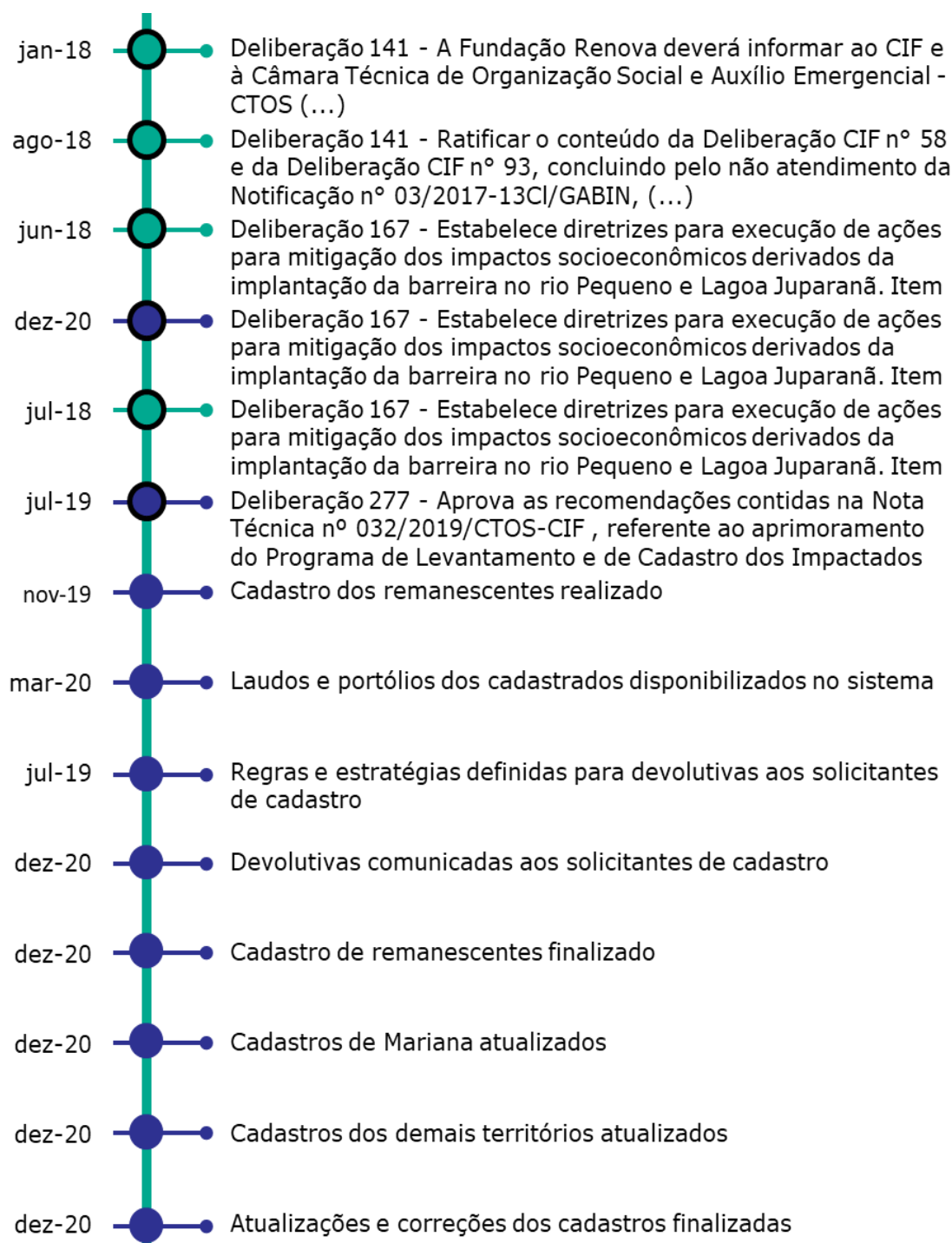
Cláusulas do TTAC: 19 a 30 – Em andamento

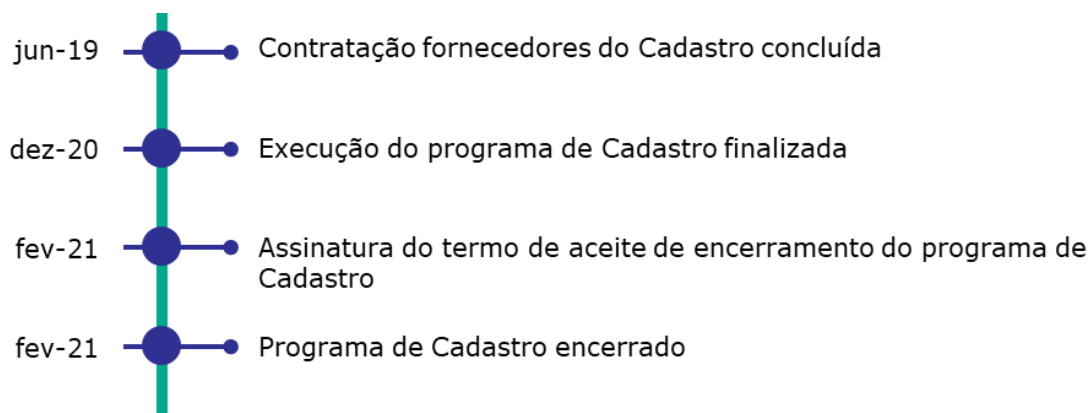
Deliberações que impactam escopo e prazo: 277 – Em andamento.

Marcos do Programa

- nov-15  Início do Programa de Levantamento e Cadastro dos Impactados
- ago-19  Validação da definição do programa de Levantamento e Cadastro dos Impactados pelo CIF
- dez-20  Cláusula 19 - Em até 8 (oito) meses da assinatura deste Acordo, a FUNDAÇÃO deverá concluir o procedimento de cadastramento individualizado
- dez-20  Cláusula 20 - Deverá ser identificada a totalidade das áreas em que se constatarem impactos sociais, culturais, econômicosocioambientais (...)
- dez-20  Cláusula 21 - O cadastro se refere às pessoas físicas e jurídicas (neste último caso, apenas micro e pequenas empresas), famílias e comunidades (...)
- mar-20  Cláusula 22 - Caberá à FUNDAÇÃO definir, a partir dos estudos técnicos, se a pessoa física ou jurídica, famílias ou comunidades, atenderam aos requisitos e critérios para ser cadastrado (...)
- dez-20  Cláusula 23 - O cadastro previsto neste PROGRAMA servirá como referência de dimensionamento e quantificação de todos os PROGRAMAS SOCIOECONÔMICOS.
- dez-20  Cláusula 24 - Caberá à FUNDAÇÃO efetuar o levantamento das perdas materiais dos IMPACTADOS (...)
- dez-20  Cláusula 25 - Dar conhecimento ao CIF trimestralmente do andamento do cadastro.
- dez-20  Cláusula 26 - As pessoas identificadas como IMPACTADAS deverão ser informadas pela FUNDAÇÃO dos direitos e PROGRAMAS previstos neste ACORDO.
- dez-20  Cláusula 27 - As pessoas e famílias identificadas em situação de vulnerabilidade ou risco por violação de direitos fundamentais (...)
- dez-20  Cláusula 28 - A FUNDAÇÃO deverá criar mecanismos permanentes de atualização, revisão e correção do cadastro para situações individualizadas (...)
- dez-20  Cláusula 29 - Deverá ser permitido o acesso ao banco de dados referido neste PROGRAMA aos representantes do COMITÊ INTERFEDERATIVO (...)
- dez-20  Cláusula 30 - O cadastramento deverá observar o Protocolo Nacional Conjunto (...)

- ago-16 ● Deliberação 18 - Entrega do cronograma detalhado do Programa de Cadastro e do PIM.
- dez-20 ● Deliberação 19 - Requer à Fundação o encaminhamento mensal à CT Organização Social das bases de dados referentes ao programa de Cadastro e PIM (...)
- abr-17 ● Deliberação 58 - A Fundação Renova deverá apresentar, na 13ª Reunião do CIF, em abril de 2017, (...)
- abr-17 ● Deliberação 58 - A Fundação Renova deverá dar início ao Programa de Levantamento e de Cadastro dos Impactados (...)
- jun-17 ● Deliberação 71 - Aprova o cronograma para cadastramento prioritário das demandas não localizadas até janeiro de 2017 do PG01.
- ago-17 ● Deliberação 93 - Requerer que a Fundação inicie em até 5 dias úteis a divulgação e busca ativa do Cadastro nas comunidades listadas na Deliberação nº 58.
- ago-17 ● Deliberação 93 - A Fundação deverá apresentar cronograma do Cadastro em todas as comunidades listadas na Deliberação nº 58, no prazo de 5 dias úteis.
- ago-17 ● Deliberação 93 - Deverão ser apresentados à CTOS, no prazo de 10 dias úteis, os documentos comprobatórios do início da execução das ações requeridas nesta Deliberação.
- set-17 ● Deliberação 93 - A Fundação deverá realizar o cadastramento em até 30 dias das demandas registradas até 13/07/17 (...)
- dez-17 ● Deliberação 127 - Verificar no Cadastro Integrado se existem casos de pessoas ou famílias cadastradas que deveriam ser inclusas no diagnóstico do PG010 e fornecer os resultados ao
- mar-20 ● Deliberação 127 - Realizar o cadastro dos impactados não encontrados no Cadastro Integrado durante a 3ª campanha do cadastramento (...)
- jan-18 ● Deliberação 141 - A Fundação Renova deverá enviar a cada solicitante ao Cadastro Integrado, das comunidades abrangidas pela Deliberação CIF nº 58, documento por carta registrada em
- jan-18 ● Deliberação 141 - A Fundação Renova deverá iniciar o pagamento efetivo do Auxílio Financeiro Emergencial (AFE), com o devido pagamento dos retroativos, a todos os impactados já
- jan-18 ● Deliberação 141 - Conforme determinado no item 2 da Deliberação CIF nº 58, a Fundação Renova deverá promover o direcionamento das comunidades impactadas (...)





- Concluído
- Em andamento
- Planejada
- Reprogramada
- Marcos com borda identificam Cláusulas e Deliberações

Entregas e fatos relevantes do mês

- No cadastramento de Mariana, foram realizadas 1046 entrevistas do total estimado de 1.175 correspondentes à Fase 1 – aplicação do formulário de cadastro (o acréscimo de 250 famílias, em relação ao mês anterior, se deve a indicação da Assessoria Técnica da identificação dessas novas famílias a serem atendidas em 2019). (Fonte: bd_cadastro_mariana_m1_e_2019_05_27_0839).
- Foram realizadas 615 vistorias (80%) do total estimado de 770 propriedades (Fonte: Controle de Vistoria). O resultado está abaixo da meta para o período em virtude de uma menor mobilização de famílias em relação à capacidade instalada. Ressalta-se que a mobilização é realizada pela Assessoria Técnica da Comissão de Atingidos de Mariana. (Fonte: Controle Vistoria 290519).
- Acumulado até o mês em análise, foram enviados ao CIF 32.203 cadastros referentes as campanhas 1, 2 e 3. (Fonte: CIF Lote 033).

Próximas entregas

- Assinar contrato com a Synergia para fornecimento de serviços relacionados à operacionalização do cadastro (check list, aplicação entrevistas, vistorias, produção de laudos e portfólios). Esta entrega refere-se ao Marco Contratação concluída.
- Finalizar os cadastros de remanescentes na localidade de Bento Rodrigues finalizado. Esta entrega refere-se ao Marco Cadastro dos remanescentes de Bento Rodrigues realizado.

- Finalizar os cadastros de remanescentes na localidade de Paracatu de Baixo finalizado. Esta entrega refere-se ao Marco Cadastro dos remanescentes de Paracatu de Baixo realizado.
- Emitir os laudos dos cadastros remanescentes referentes a Bento Rodrigues concluída. Esta entrega refere-se ao Marco Laudo dos remanescentes de Bento Rodrigues disponibilizado no sistema.
- Emitir os laudos dos cadastros remanescentes referentes a Paracatu de Baixo concluída. Esta entrega refere-se ao Marco Laudo dos remanescentes de Paracatu de Baixo disponibilizado no sistema.
- Entregar novo lote de cadastros remanescentes ao CIF, ao longo do mês de Junho/2019.

Desafios

- Finalizar a etapa de vistorias - Fase 2 e Emissão de Laudos, em Mariana;
- Reduzir o número de manifestantes "Não Localizados";
- Aprimorar o processo de cadastramento e de avaliação de impactos;
- Obter aprovação da definição do programa na Câmara Técnica e CIF.

Indicadores/Grandes Números

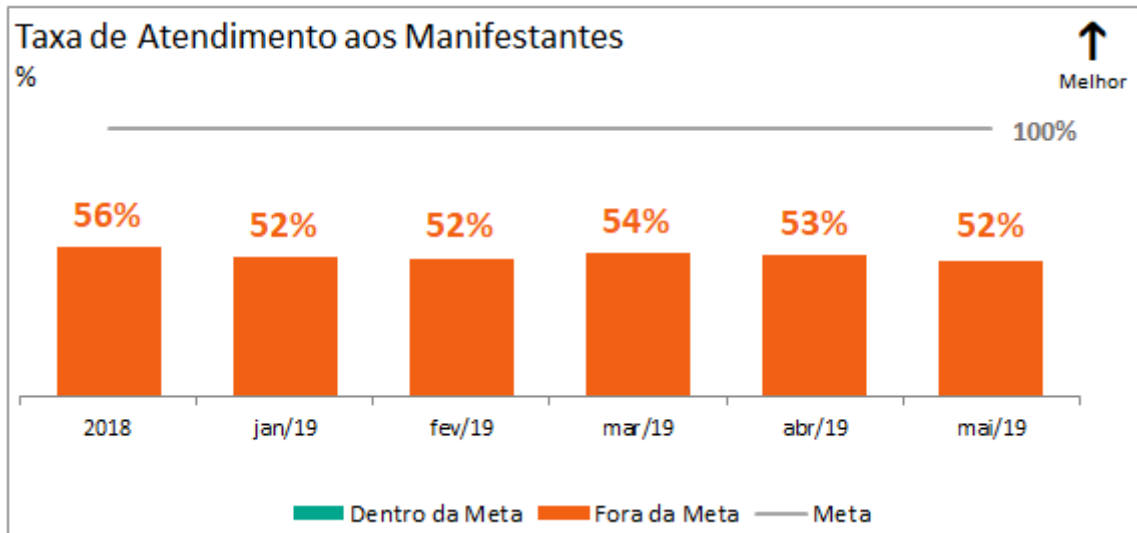


Gráfico 1. Taxa de atendimento aos manifestantes. Fonte: Indicadores CTOS-Maio-19.

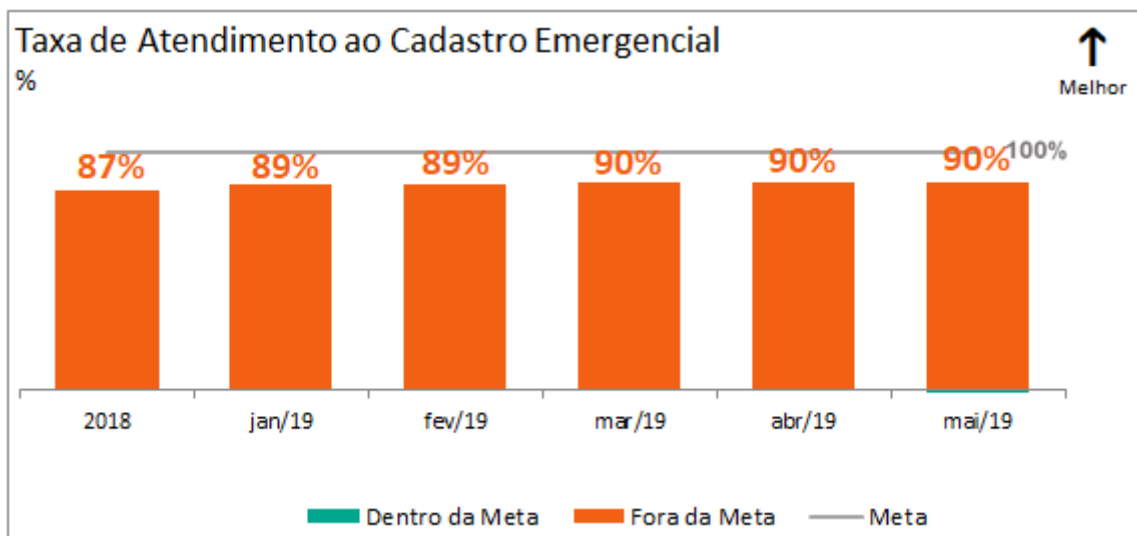


Gráfico 2. Taxa de atendimento ao Cadastro Emergencial. Fonte: Fonte: Indicadores CTOS-Maio-19.

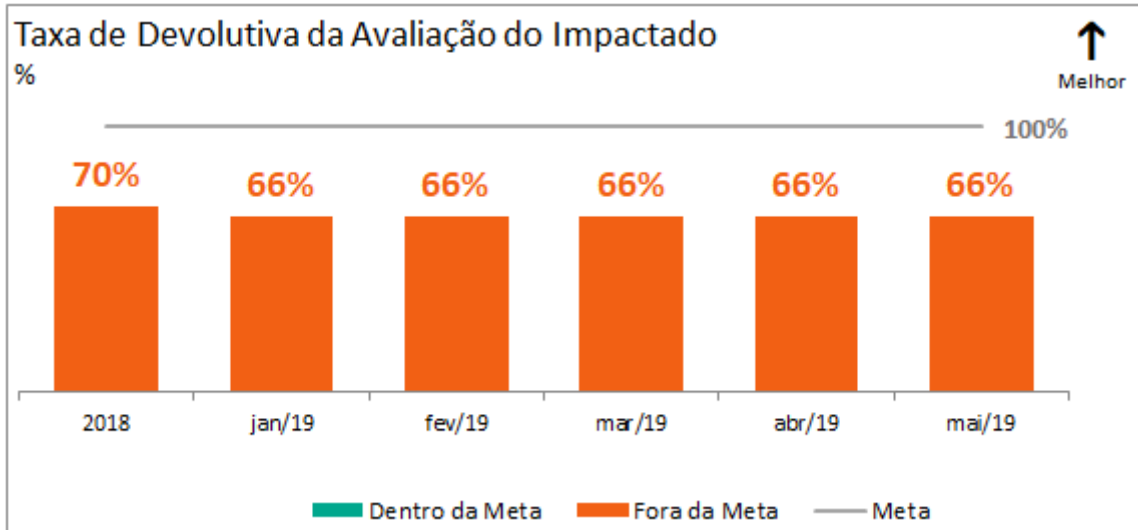


Gráfico 3. Taxa de Devolutiva aos Impactados. Fonte: Indicadores CTOS-Maio-19.

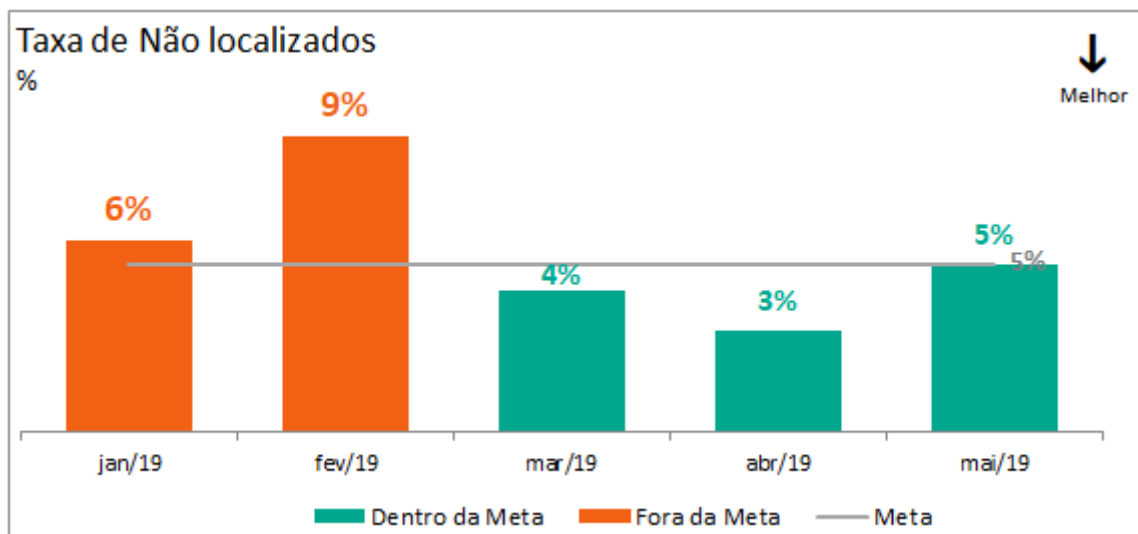


Gráfico 4. Taxa de Não Localizados. Fonte: Indicadores CTOS-Maio-19.

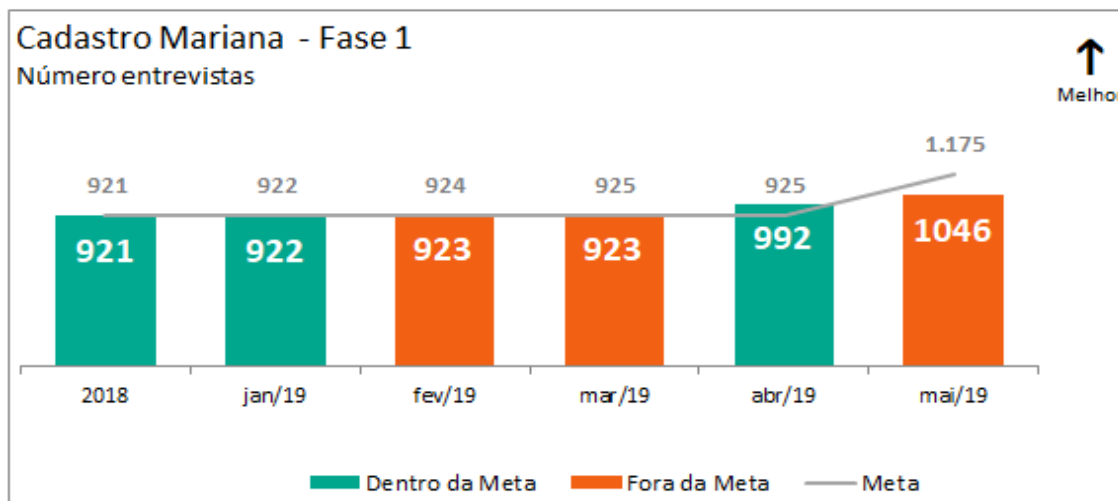


Gráfico 5. Cadastro Mariana – Fase 1. Fonte: bd_cadastro_mariana_m1_e_2019_05_27_0839.

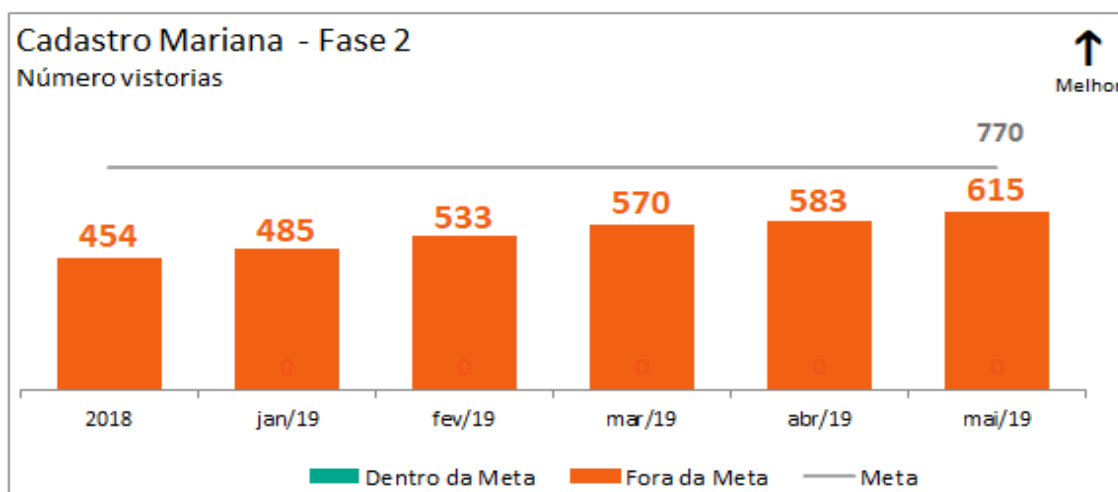


Gráfico 6. Cadastro Mariana – Fase 2. Fonte: Controle Vistoria 290519.

Em termos de cadastros enviados ao CIF e portfólios disponibilizados no SGS, referentes as Campanhas 1, 2 e 3, tem-se:

INDICADOR	Campanha 1 e 2	Campanha 3
Cadastro enviado ao CIF	21.069	11.134
Portfólios no SGS	21.048	9.064

Tabela 1. Cadastros enviados ao CIF. Fonte: CIF Lote 033.

PG002 Ressarcimento e Indenização dos Impactados

Eixo Pessoas e Comunidades

Objetivo

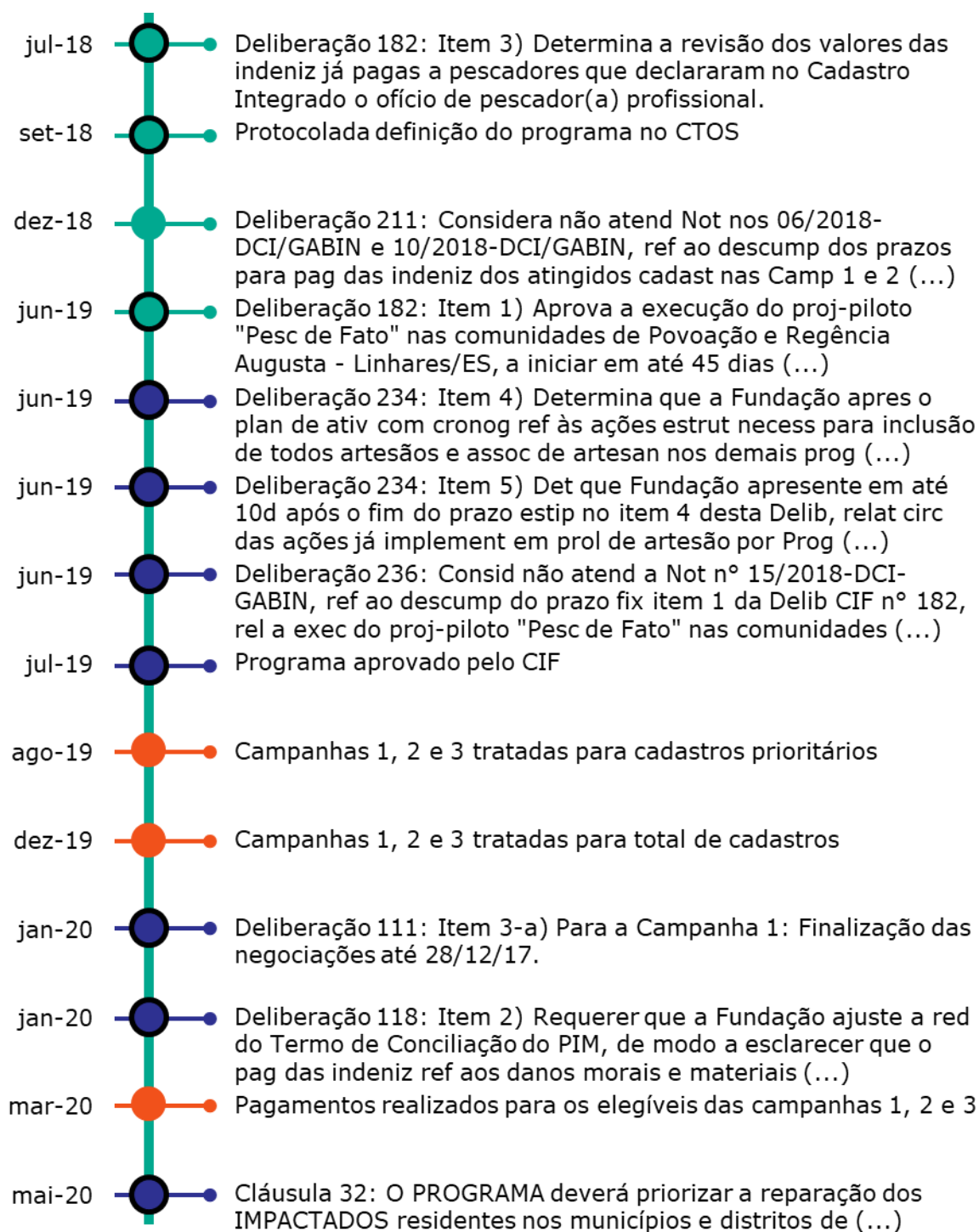
Ressarcir pessoas físicas ou jurídica (neste último caso, apenas micro e pequenas empresas) que tenham sofrido danos materiais, lucro cessante e/ou morais, bem como perdas referentes às suas atividades econômicas, em consequência direta do rompimento da barragem de Fundão, de forma justa, célere, simples, transparente e sem a burocracia e os ônus de uma ação judicial.

Cláusulas do TTAC: 38 – Atrasada; 31, 32, 33, 34, 35, 36, 37 – Em andamento.

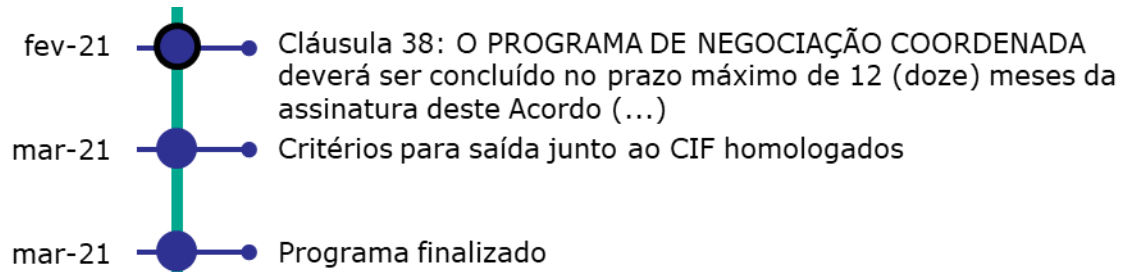
Deliberações que impactam escopo e prazo: 18, 35, 141; 111, 118, 119, 167, 181, 182, 211, 234, 236.

Marcos do Programa

- mar-16 ● Programa iniciado
- ago-16 ● Deliberação 18: Entrega do cronograma detalhado do Programa de Cadastro e do PIM.
- dez-16 ● Deliberação 35: Requer inclusão dos trabalhadores de apoio à pesca no Cadastro e no PIM e o pagamento do Auxílio Emergencial devido.
- fev-17 ● Atendimentos PIM DG iniciados
- fev-17 ● Cláusula 33: Para implement. do prog. previsto na Cláusula 32^a, a FUNDAÇÃO deverá estabelecer um prog. de neg., coordenado, dirigido e conduzido por coord. com form. na área jurídica (...)
- set-17 ● Deliberação 111: Item 6) A Fundação deverá enviar extratos mensais de cumprimento dos Programas à CT-OS.
- nov-17 ● Atendimentos PIM DA iniciados
- nov-17 ● Deliberação 119: Item 10) A Fundação deverá apresentar, prazo 10 du, Plano de Trabalho para PIM que contemple parâmetros aprov pelo CIF e indicações da NT nº 16/2017/CTOS-CIF.
- nov-17 ● Deliberação 119: Item 2) A Fundação deverá restituir, os que já foram indeniz até dia 23 de out, os valores eventualmente descontados no cálculo do LC a título de AFE.
- jan-18 ● Deliberação 141: a Fundação deverá promover o direcionamento das comunidades impactadas (listadas no item 1 da referida Deliberação) aos prog socioeconômicos aplicáveis.
- jul-18 ● Deliberação 167: Item 2) A Fundação Renova deverá incluir nos prog socioeconômicos pertinentes os impact que já foram inseridos no Prog de Cadastro, no prazo de 45d corridos.
- jul-18 ● Deliberação 167: Item 2) A Fundação Renova deverá realizar o Cad Integrado dos demais impactados, bem como a inserção nos prog socioeconômicos pertinentes, no prazo de 90d corridos.
- jul-18 ● Deliberação 181: Item 5) Determina à Fundação que divulgue TERMO DE ACORDO padrão, nos Escritórios do PIM e no site da Fundação, além da sua apresent diretamente nos territórios.
- jul-18 ● Deliberação 181: Item 8) Deve ser assegurada, no menor espaço de tempo possível, a implement da assess jurídica grat, com independ e equidade, nos termos da Cláusula 37 do TTAC.



- mai-20 ● Deliberação 111: Item 3-a) Para a Campanha 1: Finalização do pagamento até 31/03/18.
- mai-20 ● Deliberação 111: Item 3-b) Para a Campanha 2: Finalização das negociações até 31/03/18.
- mai-20 ● Deliberação 111: Item 3-b) Para a Campanha 2: Finalização do pagamento até 29/06/18.
- mai-20 ● Deliberação 119: O lucro cessante passado, (...), deverá ser negociado e pago junto com os demais componentes do Programa (...) Campanha 1
- mai-20 ● Deliberação 119: O lucro cessante passado, (...), deverá ser negociado e pago junto com os demais componentes do Programa (...) Campanha 2
- mai-20 ● Deliberação 167: Item 1) Deverá ser apresentado à CTOS um plano de ação até o dia 06/06/18, sem prejuízo do início imediato das ações.
- mai-20 ● Deliberação 211: A Renova deverá finalizar o pag efet das indeniz devidas aos ating cadast nas Camp 1 e 2, até 31/12/18 (...)
- out-20 ● Deliberação 181: Item 6) Determina que a Fundação implemente, em até 30d, camp informativa, a fim de que as pessoas que celebraram acordos anteriores (...)
- out-20 ● Deliberação 181: Item 7) Estabelece que a Fundação apresente à CTOS a lista nominal dos atingidos que alegavam duplo ou múltiplo impacto e assinaram "Termo de Renúncia" (...)
- fev-21 ● Cláusula 31: A FUNDAÇÃO deverá elaborar e executar um prog de ressarc e de indeniz, por meio de negoc coord, dest a reparar e indenizar os IMPACTADOS, (...)
- fev-21 ● Cláusula 34 - A FUNDAÇÃO elaborará os parâm de indeniz considerando as condições socioeconômicas dos IMPACTADOS na SITUAÇÃO ANTERIOR (...)
- fev-21 ● Cláusula 35: Os IMPACTADOS cadastrados que se enquadrem nos critérios para indenização e que sejam declarados elegíveis pela FUNDAÇÃO para participar (...)
- fev-21 ● Cláusula 36: Os IMPACTADOS que, ao final das negociações, não aceitarem os termos do acordo apresentado no âmbito do PROGRAMA DE NEGOCIAÇÃO COORDENADA (...)
- fev-21 ● Cláusula 37: Para a celebração dos acordos no âmbito do Programa de Negociação Coordenada, deverá ser promovida a assistência jurídica gratuita aos IMPACTADOS (...)



- Concluído
 ● Em andamento
 ● Planejada
 ● Reprogramada
- Marcos com borda identificam Cláusulas e Deliberações

* Priorizados de acordo com: i) vulnerabilidade pelo Índice de Desenvolvimento Familiar (priorização das famílias pelo IDF, em ordem crescente); ii) pescadores profissionais; iii) cadastros com laudos (ex.: danos em agropecuária, comércio e serviços, extrativismo mineral, dentre outros).

Entregas e fatos relevantes do mês

- Pagamento de 113 (cento e treze) indenizações das campanhas 1, 2 e 3 (Fonte: P02-BDD-003-00_FluxoIndenizatorio_190603.xlsx);
- Foram realizados 49 (quarenta e nove) acordos em Mariana/MG. Os acordos podem ser propostas aceitas ou propostas recusadas. (Fonte: P02-BDD-004-00_Mariana_190531.xlsx);

Próximas entregas

- Previsão de tratar 1.747 (mil setecentos e quarenta e sete) cadastros no mês de junho/19 das campanhas 1, 2 e 3. Esta entrega refere-se ao Marco “Campanhas 1, 2 e 3 tratadas para cadastros prioritários”.

Desafios

- Obter a aprovação da definição do programa;
- Definição das Políticas Indenizatórias pendentes;
- Receber os dossiês da Cáritas para realizar as tratativas em Mariana/MG.

Indicadores/Grandes Números

INDICADOR	FÓRMULA DE CÁLCULO
I02	Cadastros indenizados / Total de cadastros elegíveis ao programa
I04	Total de cadastros que aceitaram proposta / Total de cadastro com proposta apresentada
I06	Cadastros indenizados / Total de cadastros elegíveis à indenização que aceitaram as propostas

Tabela 2. Indicadores. Fonte (Definição do Programa).

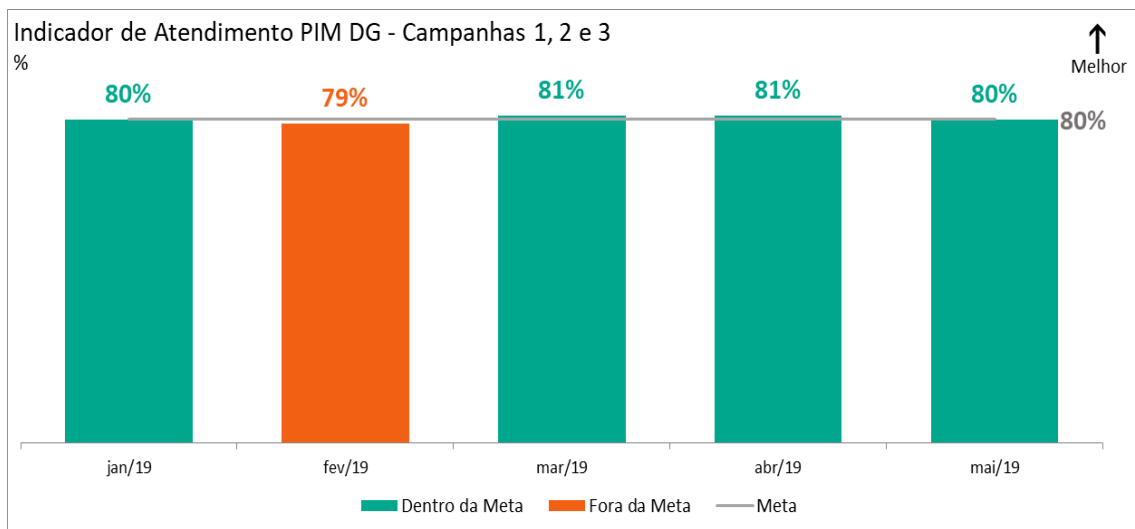


Gráfico 2. Taxa de Atendimento PIM DG (Campanhas 1, 2 e 3).
Fonte: P02-BDD-003-00_FluxoIndenizatorio_190603.xlsx.

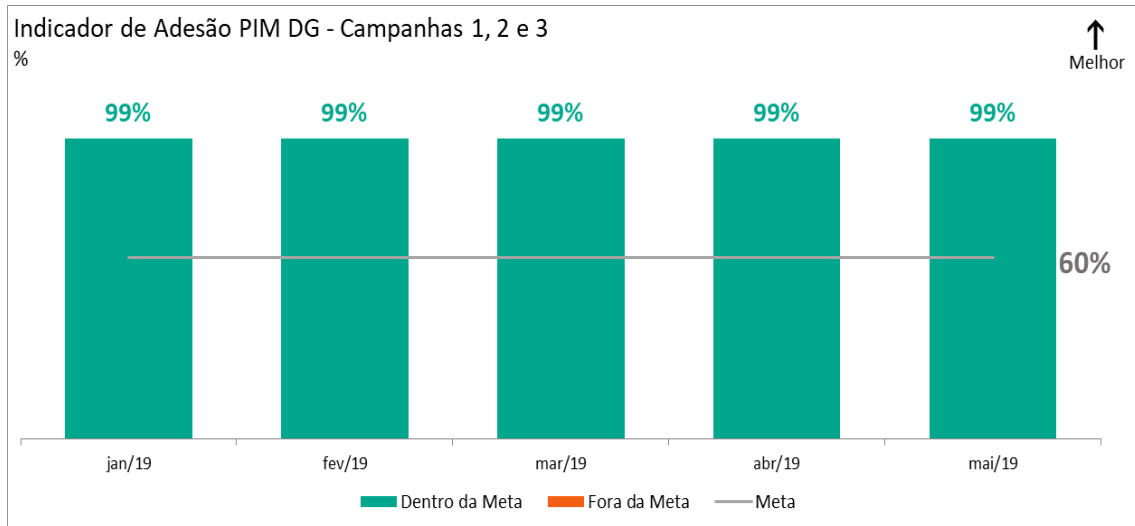


Gráfico 3. Taxa de Adesão PIM DG Mensal (Campanhas 1, 2 e 3).
Fonte: P02-BDD-003-00_FluxoIndenizatorio_190603.xlsx.

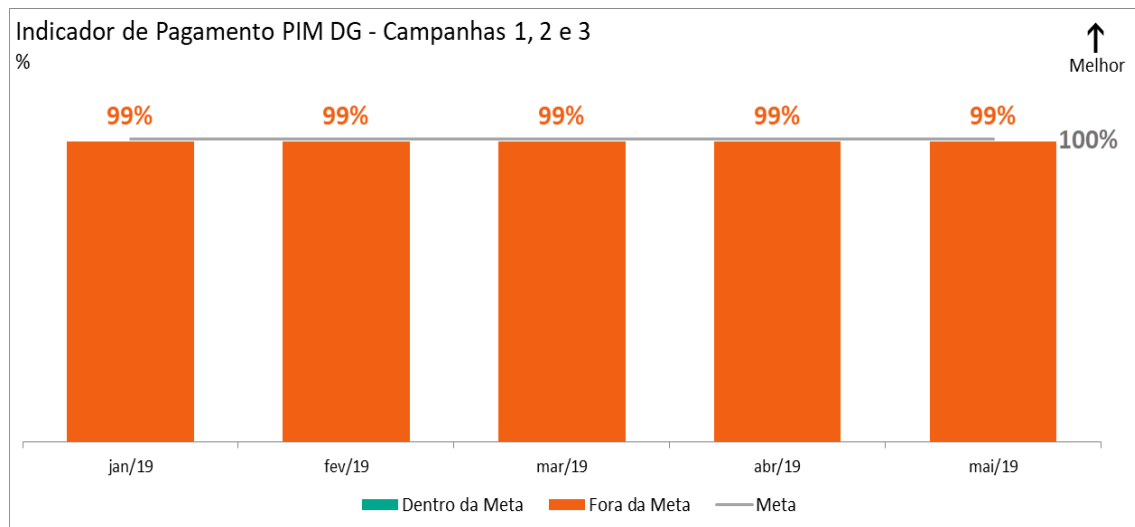


Gráfico 3. Taxa de Pagamento PIM DG Mensal (Campanhas 1, 2 e 3).
Fonte: P02-BDD-003-00_FluxoIndenizatorio_190603.xlsx.

PG003 Proteção e Recuperação da Qualidade de Vida dos Povos Indígenas

Eixo Pessoas e Comunidades

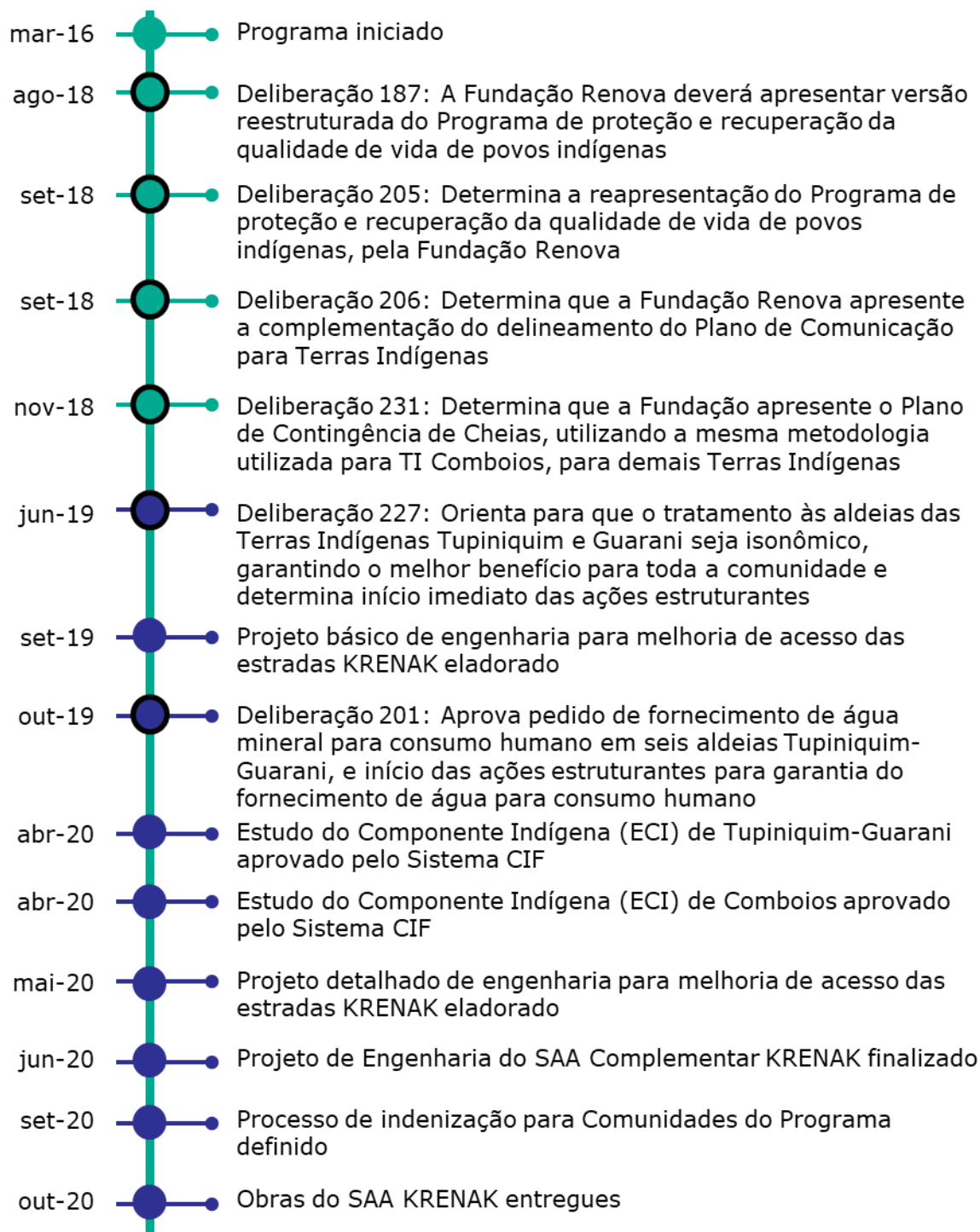
Objetivo

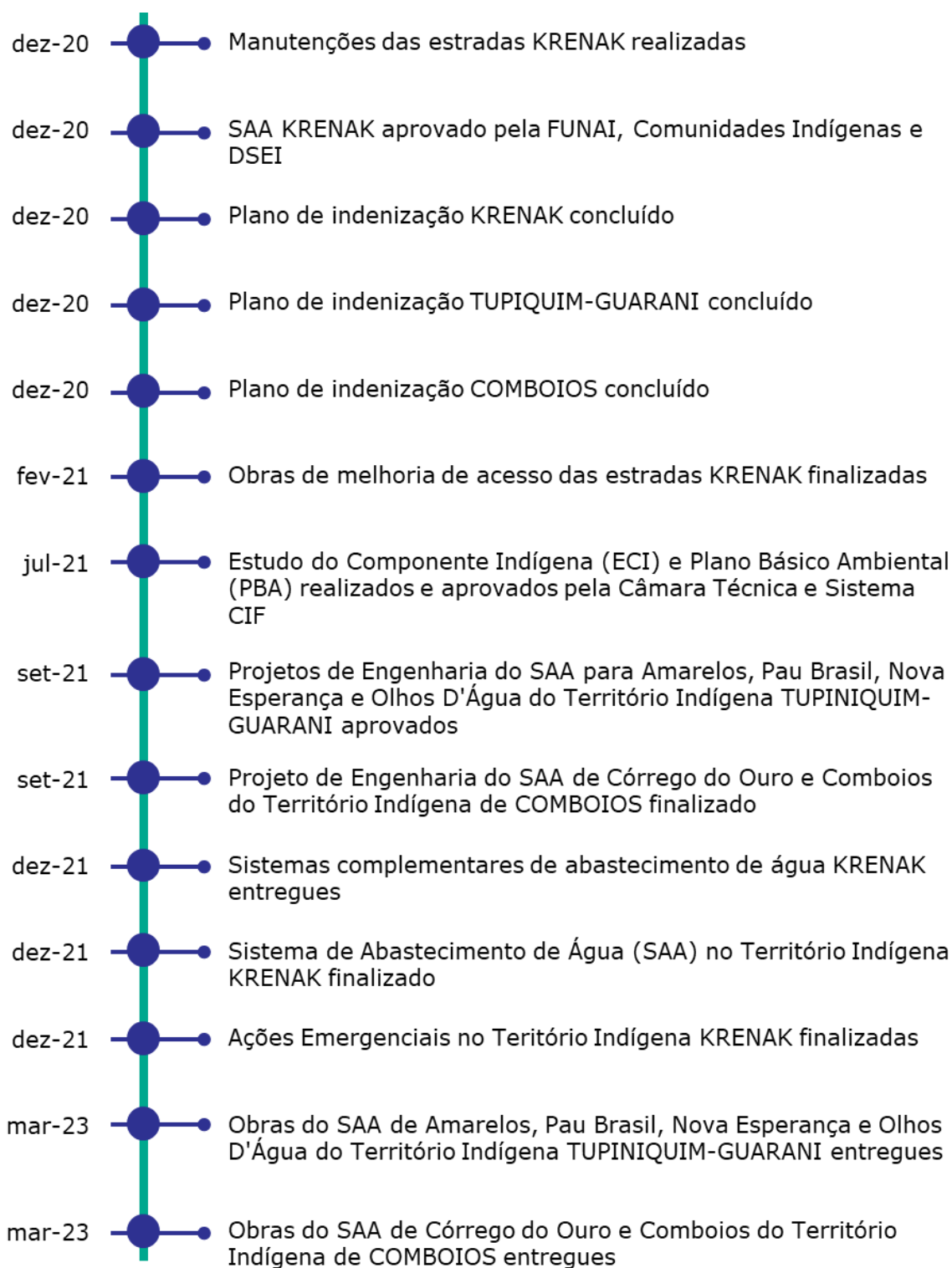
O Programa tem por objetivo implantar as ações reparatórias e compensatórias para povos e comunidades tradicionais em acordo com os eventuais impactos identificados a partir dos estudos conforme Cláusulas 39 a 45 do Termo de Transação e Ajustamento de Conduta (TTAC).

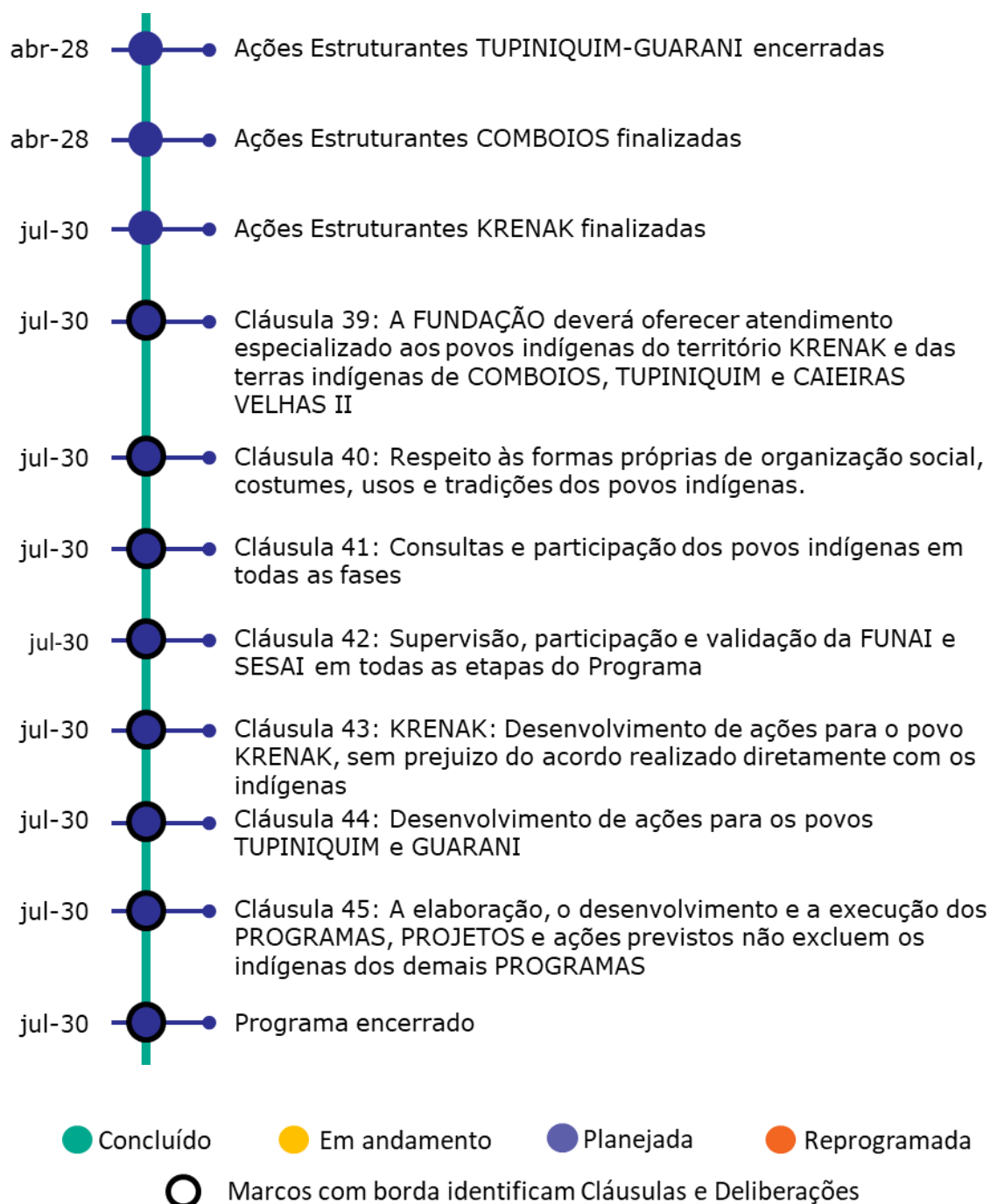
Cláusulas do TTAC: Cláusula 39 – Em andamento; Cláusula 40 – Em andamento; Cláusula 41 – Em andamento; Cláusula 42 – Em andamento; Cláusula 43 – Em andamento; Cláusula 44 – Em andamento; Cláusula 45 – Em andamento.

Deliberações que impactam escopo e prazo: Deliberação 169 – Concluída; Deliberação 187 – Concluída; Deliberação 200 – Cancelada; Deliberação 201 – Em andamento; Deliberação 205 – Concluída; Deliberação 206 – Concluída; Deliberação 227 – Em andamento; Deliberação 231 – Concluída.

Marcos do Programa







Entregas e fatos relevantes do mês

- Entrega: Pagamento do Auxílio Financeiro às famílias atendidas (Fonte: P03-RMS-000-00_Relatório Mensal AFE_190531.xlsx):
 - 130 famílias atendidas na Terra Indígena Krenak
 - 192 famílias atendidas na Terra Indígena Comboios
 - 1.122 famílias atendidas na Terra Indígena Tupiniquim-Guarani
- Entrega: Distribuição de Água para os Povos Indígenas Krenak (Fonte: P03-RMS-000-00_Relatório Mensal L&M Apoio Emergencial_190531.pdf e P03-RMS-000-00_Relatórios Diários Megaton Apoio Emergencial_190531.zip):
 - Água Mineral – 5 Litros por pessoa por dia;
 - Água Potável – aproximadamente 1.000 Litros, em média, por dia em 142 pontos de abastecimento;
 - Água Bruta – aproximadamente 1.000 Litros, em média, por dia em 103 pontos de abastecimento.
- Entrega: Distribuição de silagem de milho – 240 toneladas para 100 famílias na Terra Indígena Krenak (Fonte: P03-RMS-00-00_Relatório Mensal L&M Apoio Emergencial_190531.pdf)
- Entrega: Distribuição de sal mineral para bovinos – 300 sacos de 25kg para 100 famílias na Terra Indígena Krenak (Fonte: P03-RMS-00-00_Relatório Mensal L&M Apoio Emergencial_190531.pdf)

- Entrega: Distribuição de ração – 2.268 sacos de 40kg para 108 famílias na Terra Indígena Krenak (Fonte: Relatório P03-RMS-00-00_Relatório Mensal L&M Apoio Emergencial_190531.pdf)
- Conclusão do acordo sobre Atendimento Emergencial da Fundação Renova na Terra Indígena Krenak, em 27/05/2019. (Fonte: Ata P03-ATA-000-00_Atata de reunião dos Acordos Emergenciais com os Krenak_190527.pdf)
- Conclusão da repactuação com os Povos Indígenas Krenak sobre o acordo para construção das cisternas, em 27/05/2019. Fonte: Ata P03-ATA-000-00_Atata de reunião dos Acordos Emergenciais com os Krenak_190527.pdf)

Próximas entregas

- Concluir etapa da segunda contratação do fornecedor para distribuição de água bruta e potável para os Povos Indígenas Krenak. Refere-se ao marco Contratação realizada para Compra e Distribuição de Água Potável e Bruta.
- Realizar sondagem para o Projeto de melhoria de acesso das estradas na Terra Indígena Krenak. Refere-se ao marco Projeto de engenharia detalhada elaborado.
- Realizar atividades preliminares (visita técnica) em 2 aldeias (Córrego do Ouro e Comboios) na Terra Indígena Comboios. Refere-se ao marco Proposta aprovada de Projeto Conceitual.
- Realizar atividades preliminares (visita técnica) em 4 aldeias (Amarelos, Pau Brasil, Nova Esperança e Olhos D'Água) na Terra Indígena Tupiniquim-Guarani. Refere-se ao marco Proposta aprovada de Projeto Conceitual.

- Realizar reunião com a FUNAI para entendimento e nivelamento sobre o procedimento do Estudo de Componente Indígena Tupiniquim-Guarani. Refere-se ao marco Ações Transitórias/Pactuação TUPINIQUIM-GUARANI encerradas.
- Realizar reunião com a FUNAI para entendimento e nivelamento sobre o procedimento do Estudo de Componente Indígena Comboios. Refere-se ao marco Ações Transitórias/Pactuação COMBOIOS encerradas.

Desafios

- Realizar acordo sobre Processo Transitório da Fundação Renova na Terra Indígena Krenak

Indicadores/Grandes Números

Os indicadores do programa estão em revisão.

PG004 Proteção e Recuperação da Qualidade de Vida de Outros Povos e Comunidades Tradicionais

Eixo Pessoas e Comunidades

Objetivo

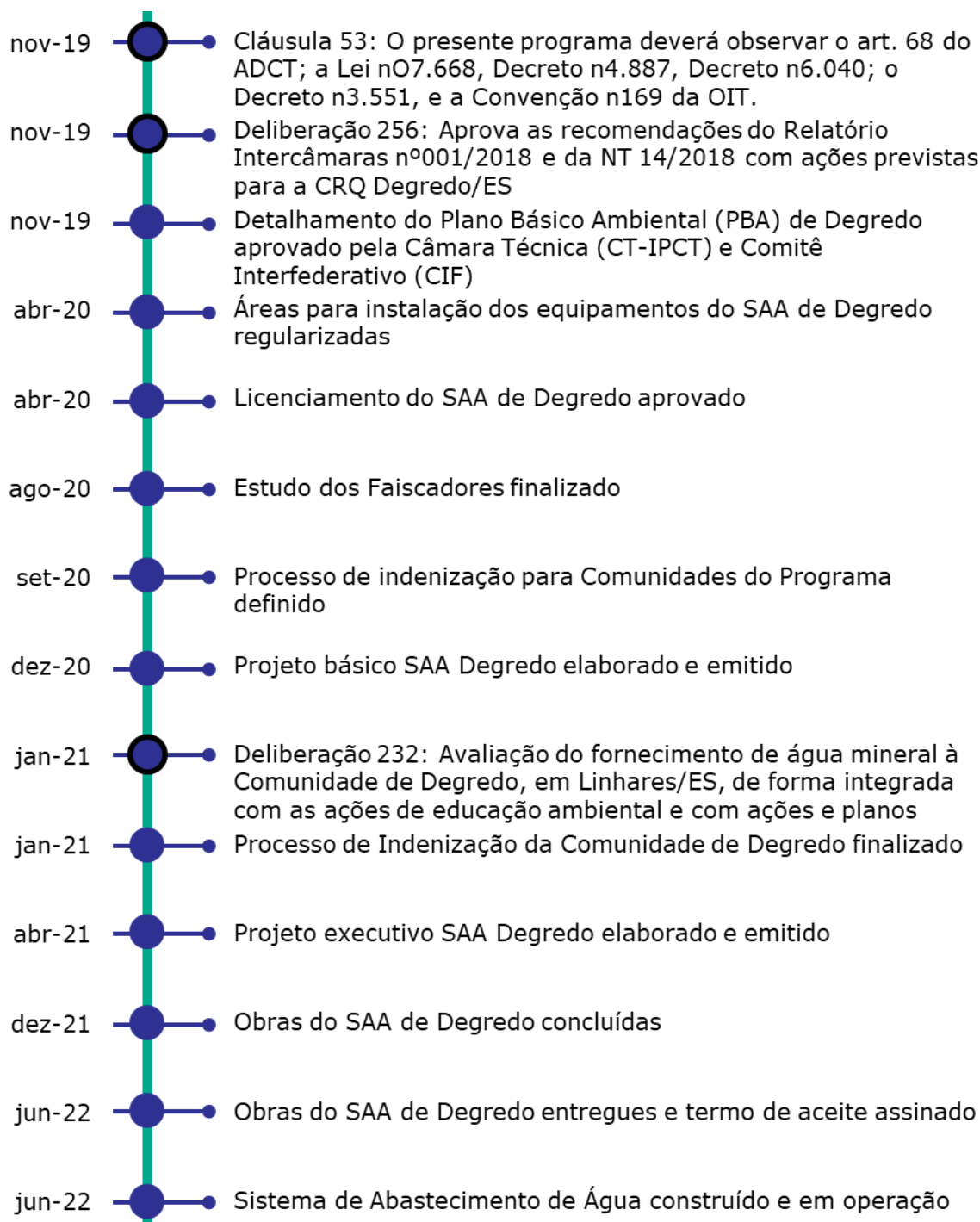
O Programa tem por objetivo implantar as ações reparatórias e compensatórias para povos e comunidades tradicionais em acordo com os eventuais impactos identificados a partir dos estudos conforme Cláusulas 46 a 53 do Termo de Transação e Ajustamento de Conduta (TTAC).

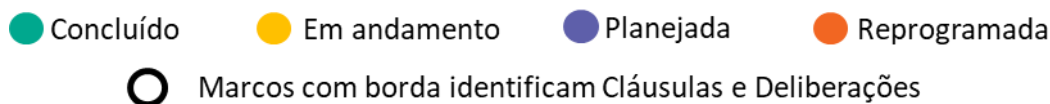
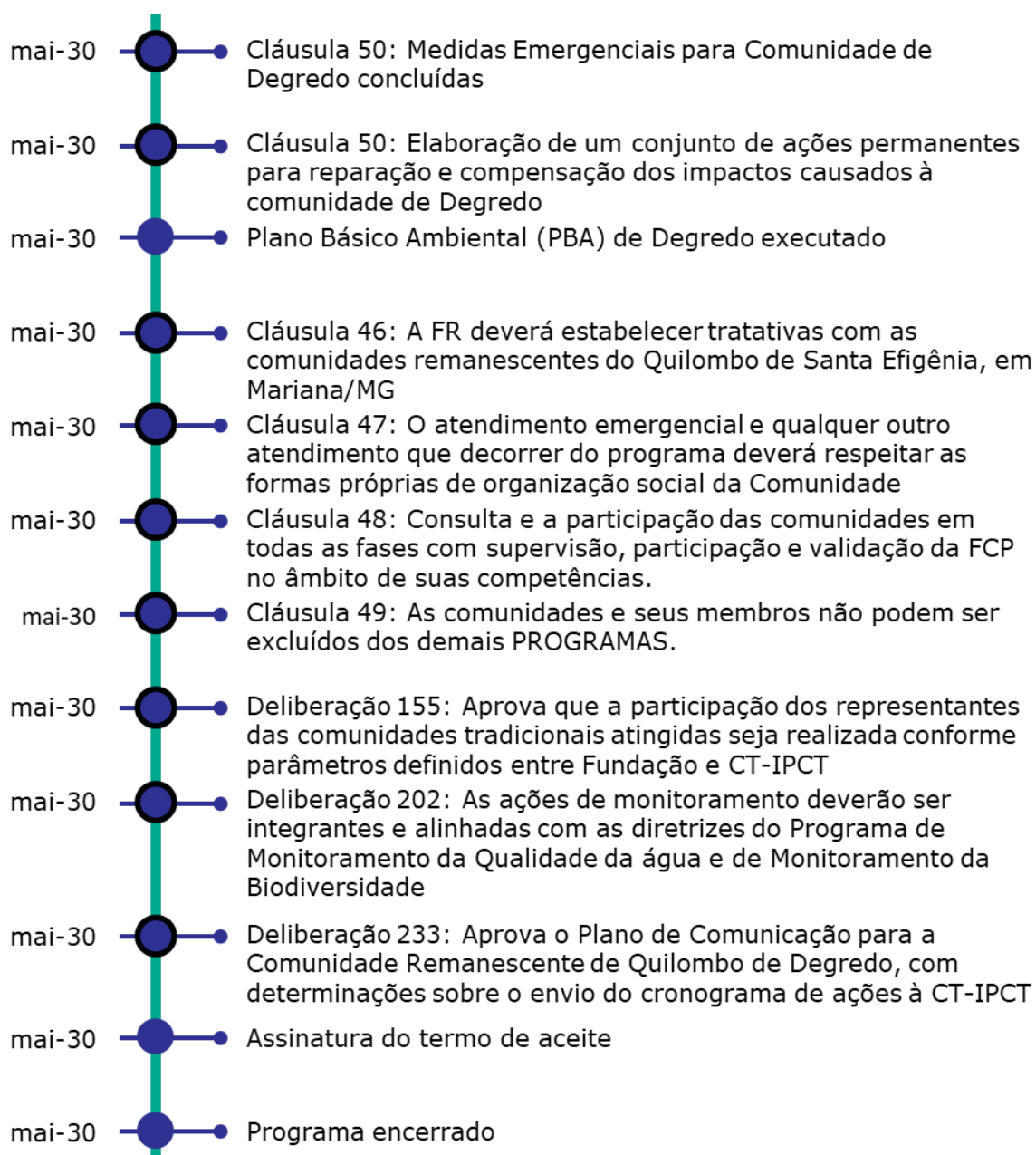
Cláusulas do TTAC: Cláusula 46 e 47 – Em andamento; Cláusula 48 – Em andamento; Cláusula 49 – Em andamento; Cláusula 50 – Em andamento; Cláusula 51 – Em andamento; Cláusula 52 – Em andamento; Cláusula 53 – Em andamento.

Deliberações que impactam escopo e prazo: Deliberação 154 – Concluída; Deliberação 155 – Em andamento; Deliberação 161 – Em andamento; Deliberação 202 – Em andamento; Deliberação 203 – Concluída; Deliberação 204 – Concluída; Deliberação 232 – Em andamento; Deliberação 233 – Em andamento; Deliberação 255 – Em andamento; Deliberação 256 – Em andamento.

Marcos do Programa

- mar-17 ● Programa iniciado
- mar-17 ● Cláusula 50: Contratação de Consultoria para realização do Estudo do Componente Quilombola (ECQ) de Degredo
- fev-18 ● Deliberação 154: Aprova o Estudo do Componente Quilombola (ECQ), considerando as alterações e recomendações elencadas no Parecer Técnico da Fundação Cultural Palmares
- mar-18 ● Cláusula 50: Realização do Estudo Do Componente Quilombola (ECQ) na Comunidade de Degredo
- nov-18 ● Deliberação 204: Determina que a Fundação Renova adeque o Programa de Proteção e Recuperação da Qualidade de Vida de Povos e Comunidades Tradicionais
- nov-18 ● Deliberação 203: Determina que a Fundação Renova apresente a complementação do delineamento do Plano de Comunicação para o Território Quilombola de Degredo
- dez-18 ● Plano de Comunicação para Comunidade de Degredo aprovado
- ago-19 ● Projeto conceitual SAA Degredo elaborado e emitido
- out-19 ● Deliberação 161: Apresentação de um cronograma de execução atualizado para revisão do ECQ de acordo com os encaminhamentos da consulta realizada dia 17/03/2018
- out-19 ● Deliberação 255: Define diretrizes para os estudos de avaliação de risco ambiental e de avaliação de risco à saúde humana nos povos indígenas e comunidades tradicionais
- out-19 ● Estudo Complementar de Degredo e Estudo Hidrogeológico da Bacia do Rio Doce e zona costeira finalizados
- nov-19 ● Definição do Programa finalizada e aprovada pelas comunidades, CT-IPCT e Sistema CIF
- nov-19 ● Cláusula 51: Compreende-se por Povos e Comunidades Tradicionais os grupos culturalmente diferenciados e que se reconhecem como tais
- nov-19 ● Cláusula 52: Para os efeitos deste Acordo, entende-se como Territórios Tradicionais os espaços necessários à reprodução cultural, social e econômica das Comunidades Tradicionais





Entregas e fatos relevantes do mês

- Entrega: Pagamento do Auxílio Financeiro aos titulares (Fonte: P04-AuxilioFinanceiro_Maio2019.xlsx):
 - 176 titulares da Comunidade Quilombola de Degredo
 - 107 titulares Faiscadores de Rio Doce
 - 105 titulares Faiscadores de Santa Cruz do Escalvado
- Entrega: Distribuição de Água Mineral para a Comunidade de Degredo – 5 Litros por pessoa por dia (Fonte: P32-RSM-14421-019-00-LINHARES-190510.pdf)
- Conclusão do planejamento para do Processo Participativo da Comunidade de Degredo na Definição do Programa. Foram definidos Grupos de Trabalho para revisão de cada fase da Definição do Programa. A finalização dessa entrega acontecerá no dia 22/10/2019 na realização de Consulta à Comunidade de Degredo para validação da Definição do Programa. (Fonte: Agenda_ReuniãoDegredo_190530.pdf)

Próximas entregas

- Finalizar os trâmites necessários para entrega de 15 litros de água por pessoa por dia na Comunidade de Degredo. Esta entrega tem por objetivo atender uma solicitação da Deliberação 202. Refere-se ao Marco Aumento do fornecimento de água (15L por pessoa por dia) para Comunidade de Degredo implementado.

- Concluir etapa de Levantamento de Campo do Estudo Hidrogeológico da Bacia do Rio Doce e zona costeira relacionado à avaliação da qualidade da água na Comunidade de Degredo. Refere-se ao Marco Levantamento de Campo de Degredo finalizado.

Desafios

- Necessidade de pactuar o projeto conceitual da solução definitiva de abastecimento de água para Degredo junto ao município, ao Estado do Espírito Santo, à Câmara Técnica (CT-IPCT) e à Comissão de Degredo

Indicadores/Grandes Números

Os indicadores do programa estão em revisão.

PG005 Programa de Proteção Social

Eixo Pessoas e Comunidades

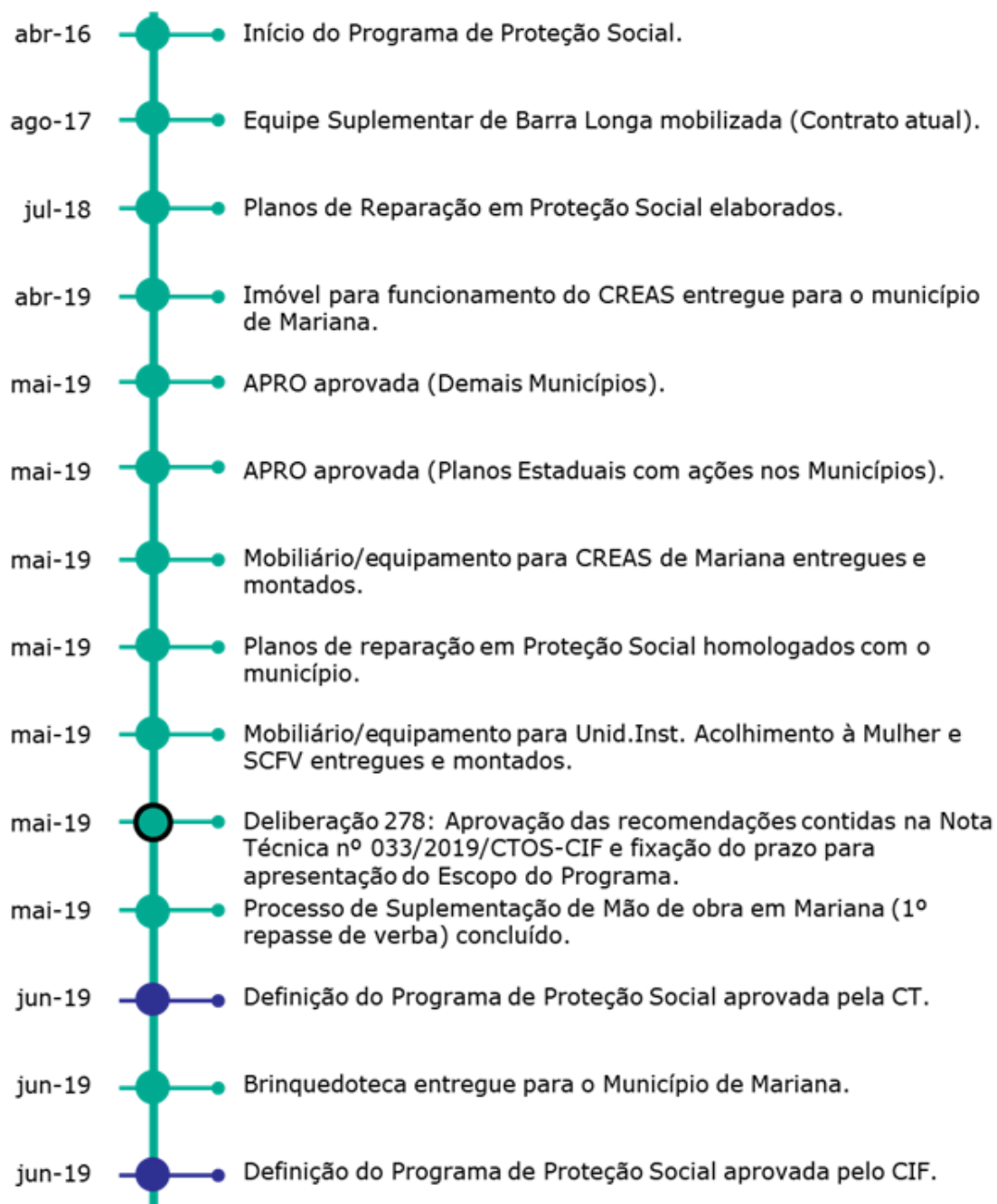
Objetivo

Promover a proteção social, por meio de ações socioassistenciais, incluindo atividades socioculturais e apoio psicossocial, acompanhando as famílias e os indivíduos impactados pelo rompimento, priorizando os impactados com deslocamento físico.

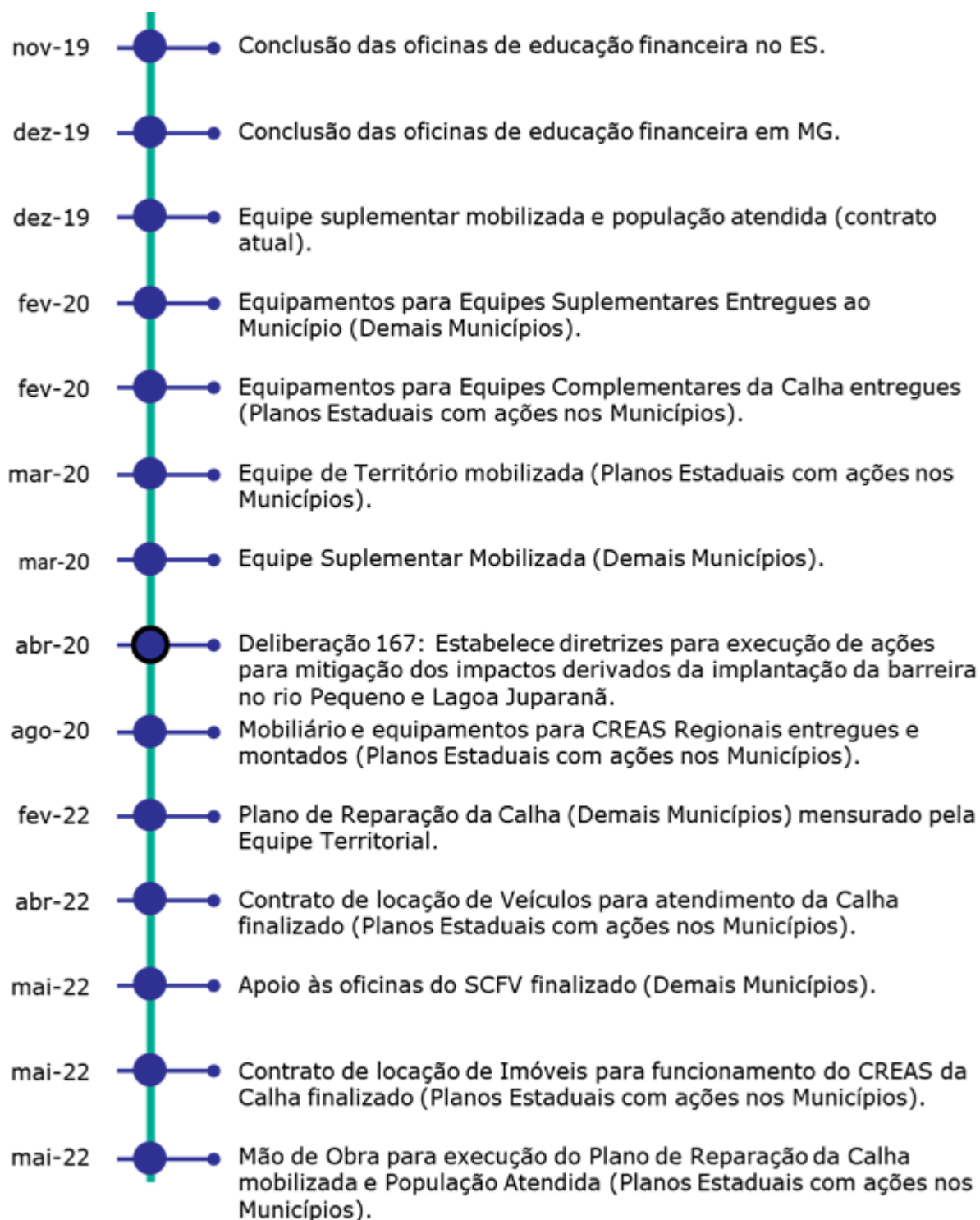
Cláusulas do TTAC: 54, 55, 56, 57 e 58 – em andamento.

Deliberações que impactam em escopo e prazo: Deliberação 167 – em andamento e Deliberação 278 – concluída.

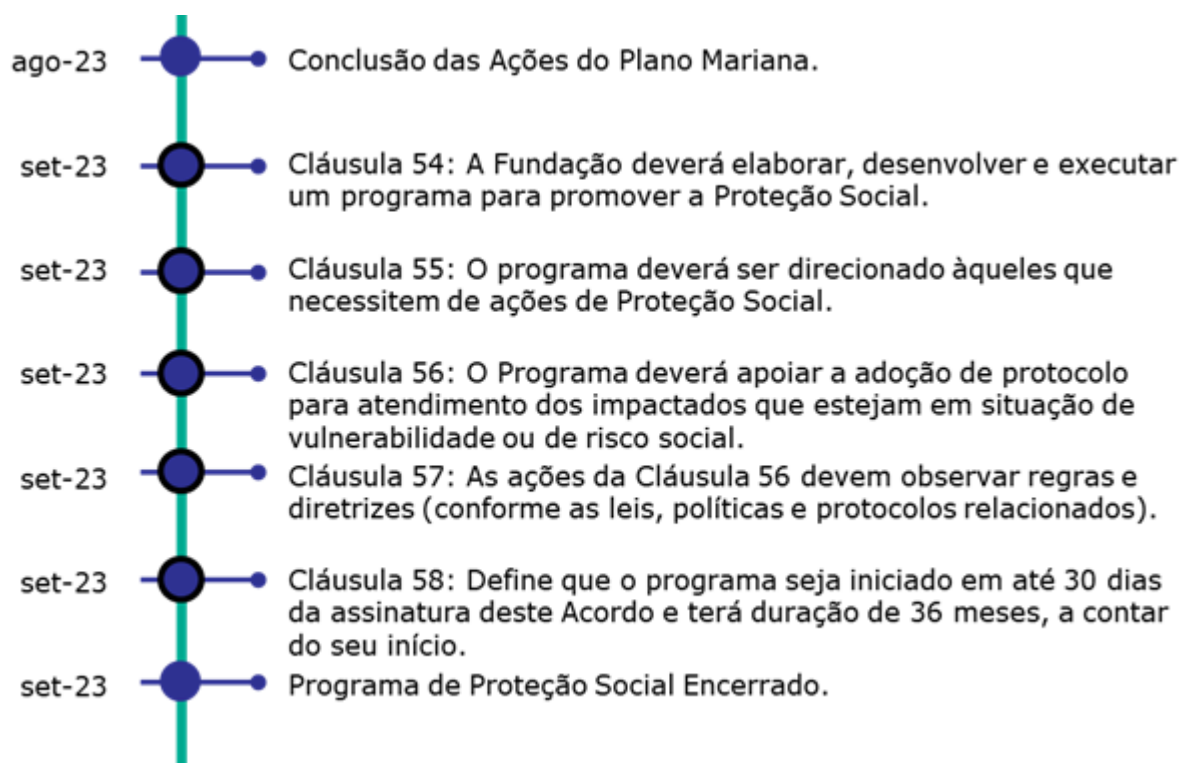
Marcos do Programa



- jul-19 ● Brinquedoteca entregue para o Município de Barra Longa.
- jul-19 ● Termo de Cooperação de Barra Longa assinado.
- jul-19 ● Mobiliário/equipamento para CRAS de Barra Longa entregues e montados.
- jul-19 ● Equipe de Território (exceto equipe Piloto) mobilizada.
- ago-19 ● Veículos locados para atender Mariana entregues ao Município.
- ago-19 ● Planos de Ação Integrados elaborados.
- set-19 ● Municípios visitados, Planos Adequados e Termos da Calha assinados (Demais Municípios).
- set-19 ● Veículos locados para atendimento aos Demais Municípios entregues.
- set-19 ● Operadores da Proteção Social em Mariana Capacitados.
- set-19 ● Operadores da Proteção Social em Barra Longa Capacitados.
- out-19 ● Plano de Reparação em Proteção Social de MG aprovado pelo Sistema CIF. (Planos Estaduais com ações nos Municípios).
- out-19 ● Plano de Reparação em Proteção Social do ES aprovado pelo Sistema CIF (Planos Estaduais com ações nos Municípios).
- out-19 ● Planos de Reparação em Proteção Social da Calha elaborados (Planos Estaduais com ações nos Municípios).
- nov-19 ● Oficinas de capacitação da Proteção Social da Calha (Demais Municípios) realizadas.







- Concluído
- Em andamento
- Planejada
- Reprogramada
- Marcos com borda identificam Cláusulas e Deliberações

Entregas e fatos relevantes do mês

- Entrega de mobiliário e equipamentos para implementação do CREAS de Mariana. Conforme item do Acordo Judicial da ACP Mariana. (Fonte: P05-RMS-001-00-Termo de Entrega Móveis CREAS_190507);
- Entrega de mobiliário e equipamentos para implementação do Serviço de Convivência e Fortalecimento de Vínculos de Santo Antônio, município de Mariana. Conforme item do Acordo Judicial da ACP Mariana. (Fonte: P05-RMS-001-00-Termo de Entrega Móveis SCFV_190516);
- Entrega dos veículos locados à Secretaria de Saúde de Mariana para atendimento ao Município. Conforme item do Acordo Judicial da ACP Mariana. (Fonte: P14-RMS-001-02-TERMOENTREGAVEICULOS_190530.pdf)
- Encaminhamento da Definição revisada do Programa de Proteção Social da Fundação Renova para a CTOS e CIF, de acordo com a Deliberação CIF nº 278, de 23 de abril de 2019. (Fonte: OFI.NII.042019.6246_Ofício_190523.pdf);
- Realização de Oficinas de Educação Financeira nos Municípios de MG (Caratinga, Rio Casca e Mariana).
- (Fonte: P05-RMS-001-00-EducacaoFinanceiraCaratinga_190516.jpg; P05-RMS-001-00-EducacaoFinanceiraMariana_190508.jpg; P05-RMS-001-00-EducacaoFinanceiraRioCasca-190528.jfit).

Próximas entregas

- Revisar e aprovar documento de Definição do Programa de Proteção Social junto ao CIF;
- Aprovar o Plano de ação anual entre o município de Barra Longa e a Fundação Renova (Termo de cooperação técnica) para iniciar as ações do programa neste município;
- Realizar entrega e montagem das brinquedotecas do Município de Mariana;
- Realizar o 1º repasse de verba para o município de Barra Longa para a suplementação de Mão de Obra;
- Realizar oficina de educação financeira no município de Ipaba.

Desafios

- Entendimento por parte das equipes municipais sobre quais ações são de responsabilidade do Programa de Proteção Social e quais são as de responsabilidade do Poder Público;
- Concluir o termo de Cooperação Técnica do Programa de Proteção Social com o município de Barra Longa, para iniciar as ações do programa neste município;
- Alinhamento das ações dos Planos Estaduais de Proteção Social com as Secretarias de Estado de Minas Gerais e Espírito Santo;

- Programa de Proteção Social deve adotar estratégias que visem garantir que as ações de reparações contribuam, de fato, para a reconstrução das condições de sobrevivência das famílias de maneira autônoma e sustentável. Tais ações devem primar, essencialmente, para que os efeitos e ações dos demais programas da Fundação Renova e do poder público se tornem tangíveis, prioritariamente às famílias impactadas em situação de vulnerabilidade social.

Indicadores/Grandes Números

Os indicadores do programa estão em revisão.

Fotos



Foto relacionada à: Entrega de Móveis e Equipamentos para o SCFV – maio/2019.



Foto relacionada à: Entrega de Móveis e Equipamentos para o SCFV – maio/2019.



Foto relacionada à: Planejamento do SCFV – maio/2019.



Foto relacionada à: Entrega de veículos ao município de Mariana – maio/2019.

PG006 Comunicação, Participação, Diálogo e Controle Social

Eixo Pessoas e Comunidades

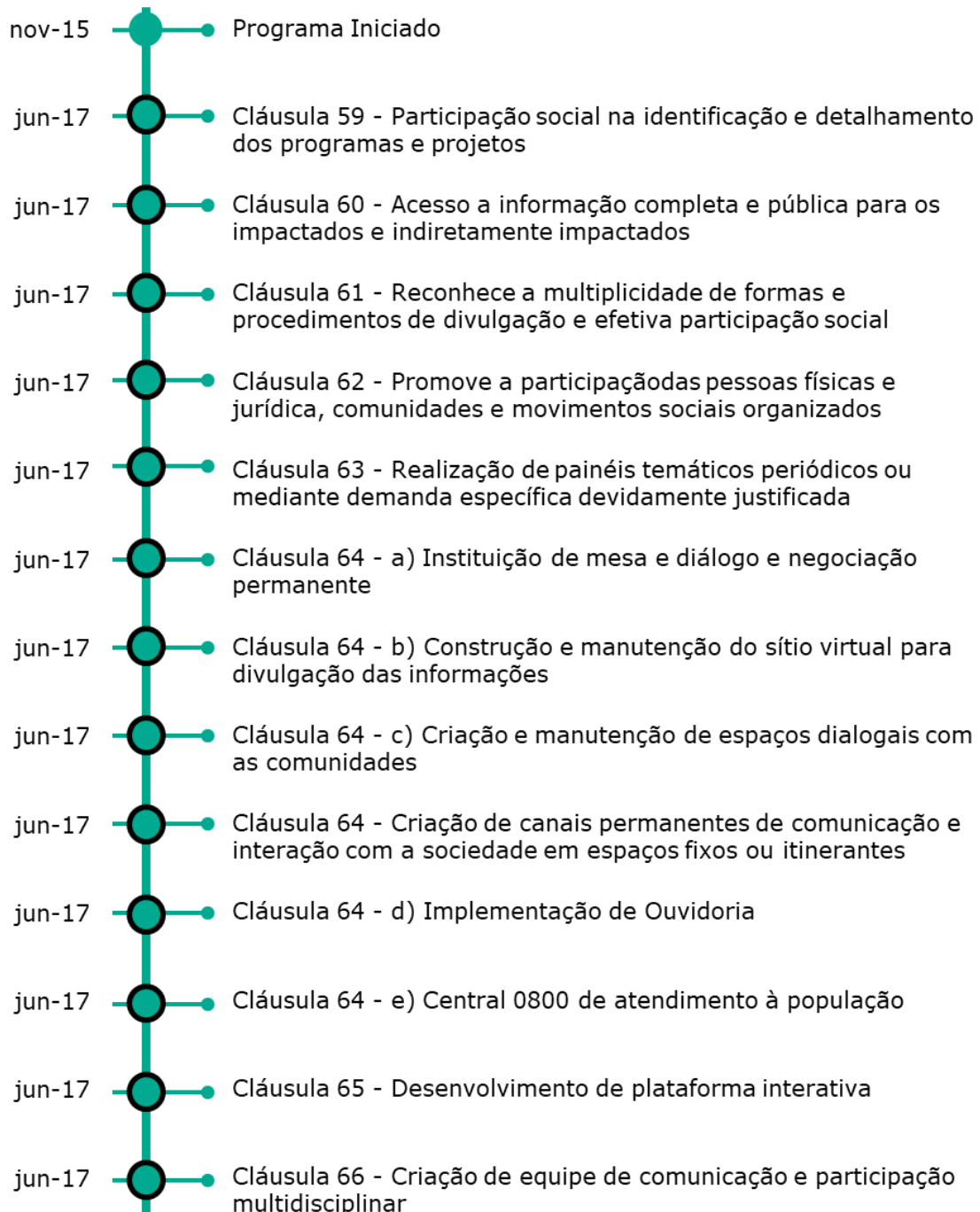
Objetivos

(i) Assegurar canais de integração, diálogo e relacionamento contínuo com a população impactada e demais públicos interessados, zelando sempre pela transparência e integridade, junto a todos os grupos e territórios de atuação da Fundação Renova. (ii) Garantir acesso à informação ampla, transparente, acessível e contínua a todos os interessados, de modo a favorecer a participação esclarecida da sociedade nos processos de reparação e compensação. (iii) Apoiar os demais programas da Fundação Renova no que tange à promoção de participação social e comunicação no desenvolvimento e implementação dos projetos socioeconômicos e socioambientais previstos no TTAC. Vale destacar o caráter transversal que este Programa se propõe a ter, frente aos demais programas previstos no Termo de Transação e Ajustamento de Conduta (TTAC). Sua transversalidade visa a garantir, por meio de ações de diálogo, participação, comunicação e controle social, que as iniciativas de reparação e compensação executadas pela Fundação sejam convergentes com as expectativas e necessidades das comunidades atingidas. Cabe ressaltar ainda o caráter multidisciplinar do Programa. Seus processos dividem-se em quatro pilares - Comunicação, Participação e Diálogo Social, Canais de Relacionamento e Ouvidoria - que devem atuar de forma integrada e com foco no atingido, sob uma perspectiva territorial.

Cláusulas do TTAC: 59, 60, 61, 62, 63, 63, 65, 66, 67, 68, 69, 70, 71 e 72 - Em andamento.

Deliberações que impactam escopo e prazo: 105 e 216.

Marcos do Programa





Diálogo:

Marcos do Programa



Entregas e fatos relevantes do mês

Mariana:

- Realização de reuniões do GT interdisciplinar de Direito à Moradia. Os objetivos foram: discutir compensações por diferenças entre imóveis no reassentamento familiar; localização da ETE do reassentamento coletivo de Bento Rodrigues; apresentação do projeto de aterro sanitário pela Fundação Renova, bem como atualização do status dos reassentamentos coletivos, familiares e reconstruções. (Fonte: Módulo SGS – Agendas de Diálogo);
- Apresentação do Plano de Manejo de Rejeitos e estudos sobre a contaminação das áreas atingidas e realização de devolutivas sobre a qualidade da água do poço artesiano em Ponte do Gama. Disponibilização de internet via satélite para as comunidades rurais e realização de reunião com a Comissão de Atingidos pela Barragem de Fundão (CABF) para informar sobre a estrutura do PG008 – Reconstrução de Vilas, responsável pelos reassentamentos de Mariana. (Fonte: Módulo SGS – Agendas de Diálogo);
- Acompanhamento das oficinas com a comunidade de Bento Rodrigues para elaboração do Diagnóstico de Referências Culturais e discussão do projeto paisagístico da Estação de Tratamento de Esgoto (ETE) do reassentamento. Foram realizadas visitas para acompanhamento do desenho das casas individuais junto à equipe de arquitetos responsáveis, bem como visita aos lotes do reassentamento. (Fonte: Módulo SGS – Agendas de Diálogo);
- Realização de reuniões do GT junto à comunidade de Paracatu de Baixo. O objetivo foi informar sobre a articulação com a Secretária de Saúde do município para construção do equipamento coletivo de saúde no reassentamento da comunidade,

planejamento da Festa de Santo Antônio e panorama atualizado dos licenciamentos urbanístico e ambiental do reassentamento. Foi realizada, também, reunião para apresentação de caminhos para a reparação das atividades econômicas da comunidade. Ainda no período, foram realizadas reuniões com famílias da comunidade para apresentação da metodologia para elaboração dos projetos das casas, desenho e aprovação durante as reuniões do GT da comunidade. Além da apresentação da equipe de arquitetos e dos analistas de Diálogo responsáveis pelo acompanhamento das famílias. (Fonte: Módulo SGS – Agendas de Diálogo);

- Realização de reunião com a comunidade de Monsenhor Horta, para apresentação de cronograma das obras da alça viária e o resultado do monitoramento de vibrações; e apresentação das vistorias cautelares nas residências da comunidade. Na comunidade de Camargos, foi realizada reunião para entrega do projeto executivo de recuperação da Cachoeira Camargos e consulta sobre a pauta de melhoria do Sistema de Abastecimento de Água na comunidade. (Fonte: Módulo SGS – Agendas de Diálogo).

Alto Rio Doce:

- Realização de reunião com os participantes da Comissão de Atingidos e a Assessoria Técnica para tratar do reassentamento de Gesteira (*Barra Longa*). O objetivo foi repassar as informações sobre os estudos no terreno selecionado, informações sobre a construção do projeto conceitual das casas individuais e discussão sobre ampliação da equipe da Assessoria Técnica. No mesmo período, foi realizada reunião do GT para definição sobre o conceito de parcelamento rural,

construção do projeto conceitual e metodologia de trabalho do grupo. (Fonte: Módulo SGS – Agendas de Diálogo);

- Realização da reunião com a Câmara Técnica de Saúde, Assessoria Técnica e Comissão de Atingidos, em Barra Longa, para tratar sobre o Termo de Cooperação para o município, serviço de vigilância em saúde e contratação de especialidades médicas. Destaque também para reunião com representantes do Gesteira Futebol Clube para escuta qualificada do histórico do time em suas relações com a comunidade. (Fonte: Módulo SGS – Agendas de Diálogo);
- Realização da reunião com as Comissões de Atingidos, Assessoria Técnica, Ministério Público Federal e Fundação Renova. A reunião foi em Rio Doce e Santa Cruz do Escalvado, com o objetivo de realizar a devolutiva referente às novas listas de autorreconhecimento de Povos e Comunidades Tradicionais do Território Alto Rio Doce. (Fonte: Módulo SGS – Agendas de Diálogo).

Calha do Rio Doce:

- Realização de reunião, em Senhora da Penha (*Fernandes Tourinho*), com pescadores da comunidade para apresentação da proposta de atendimento aos “pescadores de fato”. Em Revés do Belém (*Bom Jesus do Galho*), foram realizadas reuniões com lideranças e moradores da comunidade para apresentação do fluxo de atendimento dos programas de Cadastro Integrado, Indenização Mediada – em especial, o atendimento aos produtores rurais e pescadores de subsistência –, Auxílio Financeiro Emergencial e sobre o papel da Ouvidoria da Fundação Renova. Na comunidade de Córrego do Isidoro (*São José do Goiabal*), foi realizada reunião para disponibilização de informações acerca dos critérios de elegibilidade ao Auxílio

Financeiro Emergencial e sobre o processo indenizatório. (Fonte: Módulo SGS – Agendas de Diálogo);

- Participação em reuniões do Instituto Elos com jovens da comunidade de Revés do Belém (*Bom Jesus do Galho*) para desenvolvimento do projeto “Revés pra frente”. O projeto visa promover oficinas de audiovisual e ações educativas sobre cidadania e espaço público na comunidade. A equipe acompanhou, também, as oficinas temáticas do projeto “O futuro do Rio Doce é você” em Governador Valadares e Bom Jesus do Galho. Destaque para reunião com lideranças do Sindicato Rural de Bugre e escolas do município para organização de oficina de Educação Ambiental na comunidade. (Fonte: Módulo SGS – Agendas de Diálogo);
- Realização de duas edições do CIA Móvel nos municípios de Ipaba e Fernandes Tourinho, para prestação de esclarecimentos sobre a atuação da Fundação Renova na localidade, bem como para acolhimento de demandas. (Fonte: Módulo SGS – Agendas de Diálogo);

Médio Rio Doce:

- Realização de reuniões, em Conselheiro Pena, com areeiros e carroceiros informais na sede e na comunidade de Barra do Cuieté para prestação de esclarecimentos sobre a política indenizatória para a categoria. (Fonte: Módulo SGS – Agendas de Diálogo);
- Realização de reuniões, em Naque e Galileia, com produtores rurais para apresentação das ações do Programa de Retomada das Atividades Agropecuárias em desenvolvimento no território. Em Galileia, foram apresentadas as

possibilidades de capacitação em Produção Rural, ofertadas pela Emater, para formação de turmas. (Fonte: Módulo SGS – Agendas de Diálogo);

- Realização de reunião com as comissões de moradores de Naque, Periquito e Cachoeira Escura (*Belo Oriente*) para devolutivas relacionadas ao pagamento de indenizações, Cadastro Integrado e ações do Programa de Retomada das Atividades Agropecuárias no território; já em Tumiritinga, foi realizada reunião com moradores para discutir questões relativas à qualidade da água, Cadastro Integrado, Indenização e fortalecimento do comércio e turismo da localidade; em Galileia, a equipe de diálogo se reuniu com lideranças para visita às obras da Estação de Tratamento de Água (ETA) do município e esclarecimentos sobre as ações do Programa de Melhoria do Sistema de Abastecimento de Água no território. (Fonte: Módulo SGS – Agendas de Diálogo);
- Realização de reuniões com as secretarias de Educação de Tumiritinga e Galileia para planejamento de ações relacionadas à Educação Ambiental que serão executadas durante a Semana do Meio Ambiente. (Fonte: Módulo SGS – Agendas de Diálogo).

Baixo Rio Doce:

- Realização de reuniões em Itueta e Aimorés para apresentação das ações dos programas da área de Economia e Inovação da Fundação Renova aos moradores dessas localidades. Na mesma temática, a equipe de Diálogo Social acompanhou as reuniões promovidas pela área de Economia e Inovação junto a associações e cooperativas de Baixo Guandu e Resplendor para promoção e fortalecimento dos

Empreendimentos de Base Solidária (EBS's). (Fonte: Módulo SGS – Agendas de Diálogo);

- Realização de reunião, em Resplendor, com moradores da Vila Crenaque para apresentação das ações dos programas de Recuperação de Nascentes e Recuperação de Áreas de Preservação Permanente na região. Em Colatina, foi realizada reunião com moradores de Itapina para apresentação das ações dos programas de Recuperação de Nascentes e Recuperação de Áreas de Preservação Permanente. Em Baixo Guandu, foi realizada reunião com a Associação de Pescadores Renovo do Vale para apresentação da metodologia de análise da água do rio Doce em Baixo Guandu. (Fonte: Módulo SGS – Agendas de Diálogo).

Foz Rio Doce/Litoral ES:

- Realização de reuniões, em barramento do Rio Pequeno, com pescadores da comunidade de Patrimônio da Lagoa (*Sooretama*) para identificação e caracterização dos grupos de pesca existentes na comunidade, apresentação dos estudos e metodologias para precificação da atividade, esclarecimentos sobre antecipação da indenização e Auxílio Financeiro Emergencial e implementação do Grupo de Trabalho para precificação da pesca. Com a comunidade Beira Rio, foi realizada reunião com a presença de representantes do Ministério Público do Estado do Espírito Santo (MPES) e da Defensoria Pública do Estado do Espírito Santo (DPES) para apresentação dos estudos de estabilidade do barramento do Rio Pequeno e *status* do pagamento de indenização por danos morais. Ainda no período, a equipe de Diálogo Social realizou, junto às famílias que foram deslocadas, o agendamento e acompanhamento das vistorias cautelares às residências impactadas pelo barramento do Rio Pequeno e realizou a coleta e

entrega de correspondências aos moradores em moradia provisória. (Fonte: Módulo SGS – Agendas de Diálogo);

- Realização de reunião nas comunidades de Povoação e Regência (Linhares) e Patrimônio da Lagoa (Sooretama), para validação do diagnóstico de turismo da localidade e esclarecimento sobre as ações prioritárias para desenvolvimento do Turismo, Cultura, Esporte e Lazer nessas localidades. Em Linhares, foi realizada reunião com os moradores da comunidade de Povoação que participarão da vivência empresarial promovida em parceria com o SEBRAE nos estados de Maranhão e Piauí para apresentação e esclarecimentos do conteúdo dessa experiência. (Fonte: Módulo SGS – Agendas de Diálogo)
- Realização de reunião, em Linhares, com a Colônia de Pescadores Z6 e Defensoria Pública do Estado do Espírito Santo (DPES) para alinhamento sobre a listagem de pescadores com protocolo de Registro Geral de Pesca e esclarecimento aos pescadores que ainda não foram atendidos pelo Programa de Indenização Mediada. Já em Vitória, a equipe de Diálogo Social acompanhou reunião com os programas de Proteção Social e Saúde Física e Mental para apresentação das ações de atendimento ao grupo de camaroeiros da localidade. (Fonte: Módulo SGS – Agendas de Diálogo)
- Realização de reuniões, em Linhares, com as comunidades de Povoação e Regência para apresentação da nova estrutura da Fundação Renova. Em Povoação, foi realizada reunião para discutir as ações de reparo no Centro de Integração Comunitária da localidade, repasse de recursos para as festividades e acolhimento de demandas. (Fonte: Módulo SGS – Agendas de Diálogo)

Próximas entregas

Mariana:

- Realizar reunião com representantes do time de futebol Unidos de Bento Rodrigues para discussão do atendimento do time no reassentamento coletivo. (Fonte: Módulo SGS – Agendas de Diálogo)
- Realizar reunião do Grupo de Trabalho de Paracatu de Baixo para apresentação dos Estudos Conclusivos acerca da água bruta no reassentamento. (Fonte: Módulo SGS – Agendas de Diálogo)
- Realizar reunião com Comunidade de Ponte do Gama para discussões acerca do processo de reparação na comunidade. (Fonte: Módulo SGS – Agendas de Diálogo)
- Realizar encontro com a Comunidade Escolar de Paracatu de Baixo para discussões sobre a escola que será implantada no reassentamento. (Fonte: Módulo SGS – Agendas de Diálogo)
- Dar continuidade do encontro com famílias do Reassentamento Coletivo de Paracatu de Baixo para apresentação da metodologia de desenho das casas e apresentação da equipe responsável. (Fonte: Módulo SGS – Agendas de Diálogo)

Alto Rio Doce:

- Realizar reunião com as Comissões de Atingidos de Rio Doce e Santa Cruz do Escalvado, com a Assessoria Técnica e com o Programa de Retomada das Atividades Agropecuárias para prestar esclarecimentos e responder às dúvidas

suscitadas pela execução do Plano de Adequação Socioeconômico e Ambiental – PASEA. (Fonte: Módulo SGS – Agendas de Diálogo)

Calha do Rio Doce:

- Realizar reuniões com a Associação de Moradores da Baixa Verde (*Dionísio*) para identificação de expectativas e oportunidades de atuação da área de Economia e Inovação na região e apresentação dos Cursos Formativos para Produtores Rurais do território. (Fonte: Módulo SGS – Agendas de Diálogo)
- Realizar reunião com lideranças de Revés do Belém (*Bom Jesus do Galho*) e membros da Associação de Produtores Rurais do Taraguaçú (*Iapu*) para levantamento de oportunidades de atuação da Fundação Renova em prol do desenvolvimento local. (Fonte: Módulo SGS – Agendas de Diálogo)

Médio Rio Doce:

- Realizar reunião com moradores de Naque para discutir pleitos relativos à Indenização Mediada, Cadastro Integrado e concessão de Auxílio Financeiro Emergencial e para apresentar a nova estrutura institucional e a nova forma de atuação da Fundação Renova. (Fonte: Módulo SGS – Agendas de Diálogo)
- Realizar reunião com produtores rurais do distrito de Pedra Corrida (*Periquito*) para apresentação do Programa de Retomada das Atividades Agropecuárias. (Fonte: Módulo SGS – Agendas de Diálogo)

- Realizar reunião com moradores de Cachoeira Escura (*Belo Oriente*) para apresentar a estrutura institucional e a forma de atuação da Fundação Renova. (Fonte: Módulo SGS – Agendas de Diálogo)

Baixo Rio Doce:

- Realizar reunião com moradores de Baixo Guandu e Colatina para apresentação das ações do Programa de Coleta e Tratamento de Esgoto e Destinação de Resíduos Sólidos nessas localidades. (Fonte: Módulo SGS – Agendas de Diálogo)
- Realizar reunião com moradores de Resplendor e Itueta sobre as ações do Programa de Retomada das Atividades Agropecuárias. (Fonte: Módulo SGS – Agendas de Diálogo)
- Realizar reunião com moradores de Santo Antônio do Rio Doce (Aimorés) para apresentação das ações do projeto *O Futuro do Rio Doce É Você*. (Fonte: Módulo SGS – Agendas de Diálogo)
- Realizar reunião com mulheres de Mascarenhas (Baixo Guandu) para apresentação de projetos da Fundação Renova voltados à promoção, respeito e educação sobre Direitos Humanos. (Fonte: Módulo SGS – Agendas de Diálogo)

Foz/Litoral do Espírito Santo:

- Realizar reunião com lideranças da comunidade de Areal (*Linhares*) para apresentação do Programa de Micro e Pequenos Negócios e informes sobre início

da realização de estudos do Programa de Manejo de Rejeitos. (Fonte: Módulo SGS – Agendas de Diálogo)

- Realizar reunião com profissionais que conduziam caminhões pipa na comunidade de Regência (*Linhares*) para esclarecimentos sobre o processo de contratação de mão de obra local. (Fonte: Módulo SGS – Agendas de Diálogo)
- Realizar reunião com a comunidade de Povoação (*Linhares*) para prestação de contas sobre os eventos locais que tiveram aporte financeiro da Fundação Renova. (Fonte: Módulo SGS – Agendas de Diálogo)

Desafios

- Garantir o acesso à informação e promover o engajamento dos diferentes públicos de interesse no trabalho de reparação e compensação da Fundação Renova, nas novas áreas estuarinas, costeiras e marinhas, no Espírito Santo, bem como nas proximidades da Lagoa Juparanã, em Linhares e Sooretama (ES).
- Fortalecer a presença da Equipe de Participação e Diálogo Social nos territórios em apoio aos programas e promover a integração entre as diferentes iniciativas da Fundação Renova, consolidando o diálogo como forma de articulação das partes interessadas.
- Sustentar as práticas colaborativas de relacionamento entre os públicos participantes do processo de reparação, criando condições para que protestos radicais (especialmente as paralisações de linha férrea) não sejam utilizados como recurso pelas comunidades impactadas.

- Estruturar as práticas de diálogo, participação e controle social envolvendo as novas comissões locais e assessorias técnicas atuantes ou em formação nos territórios impactados, conforme previsto no TAC Governança.

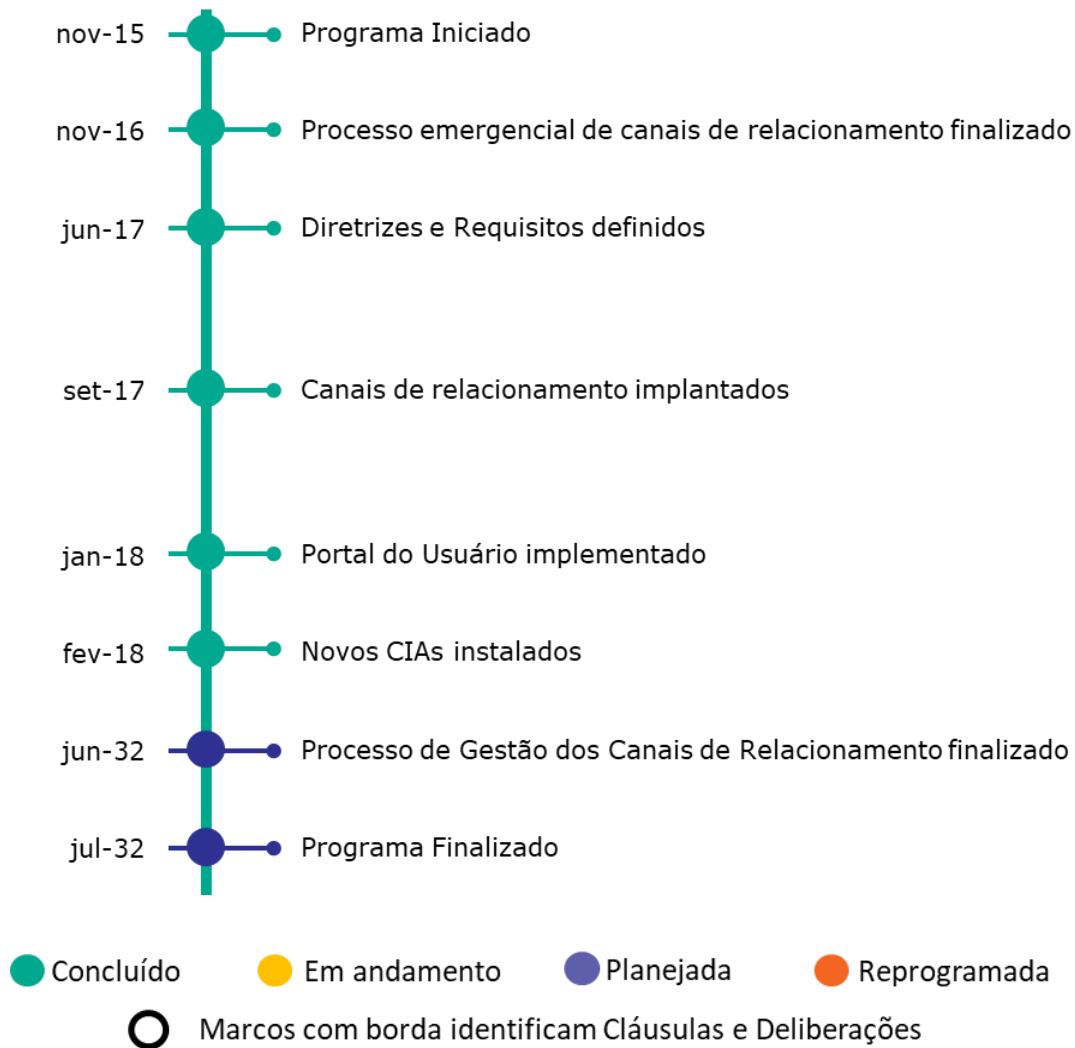
Indicadores/Grandes Números

INDICADOR	Abril/19	Maior/19	ACUMULADO
Reuniões Realizadas – Minas Gerais	47	42	2.901
Reuniões Realizadas – Espírito Santo	7	13	713
Reuniões Realizadas – Outras Localidades	0	0	10
Total de Participantes em Reuniões	-	-	99.182

Tabela 3. Grandes Números. Fonte: Módulo SGS Agendas de Diálogo.

Canais de Relacionamento:

Marcos do Programa



Fatos e entregas relevantes do último mês

- Análise e tratativa de consistência das manifestações finalizadas e em tratamento, durante os anos de 2017 e 2018. (Fonte: P06-RLD-000-00_BI-Canais de Relacionamento_190606.pdf)
- Participação em treinamento on-line sobre Trabalho em equipe na plataforma de treinamentos da Stefanini. O treinamento tem como proposta principal levar ao conhecimento dos profissionais a importância de saber lidar com a diversidade entre as pessoas para construir relações saudáveis e respeitadas para o crescimento profissional.
- Os atendentes do CIA de Mariana participaram do Grupo de Trabalho Interdisciplinar de Direito à Moradia, ocorrido no dia 14 de maio, no Centro de Convenções do município. A participação da equipe tem como objetivo proporcionar maior interação e engajamento com os assuntos e ações relacionados aos processos de reassentamento e demais assuntos abordados nas reuniões coletivas, de forma a aprimorar a comunicação com as pessoas que buscam pelo atendimento dos CIAs.

Próximas Entregas

- Avançar na análise de casos críticos, recorrentes e de alta vulnerabilidade social, com envolvimento de Programas e demais áreas pertinentes a cada caso.

Desafios

- Buscar, junto aos Programas da Fundação Renova, respostas mais qualificadas e assertivas para os questionamentos das pessoas atingidas.
- Reduzir o percentual de manifestações respondidas fora do prazo.
- Aumentar o percentual de manifestações respondidas no ato do atendimento.
- Incentivar pontos focais dos programas na utilização SGS, ferramenta base para gestão e tratamento de manifestações.

Indicadores/Grandes Números

INDICADOR (Valores Acumulados)	ABRIL 2019	MAIO 2019
Total de manifestações	563.506	571.206
Manifestações em tratamento	61.924	63.388
Manifestações respondidas	501.582	507.818
Manifestações registradas pelo 0800	461.886	464.301
Manifestações registradas pelos Centros de Informação e Atendimento (CIAs)	87.774	90.572
Manifestações registradas pelo Fale Conosco	10.377	10.281
Manifestações registradas pelo Portal do Usuário	3.469	6.081
Total de manifestantes registrados no SGS	134.405	135.107
Manifestações encaminhadas à Ouvidoria no mês	38	28

Tabela 4. Indicadores (maio/2019). Fonte: PMO-RLD-001-00_CIF_190520.xlsx



Gráfico 4. Pesquisas de Satisfação CIAs (maio/2019). Fonte: P06-RLD-000-00_Pesquisa CIAs_190606.xlsx

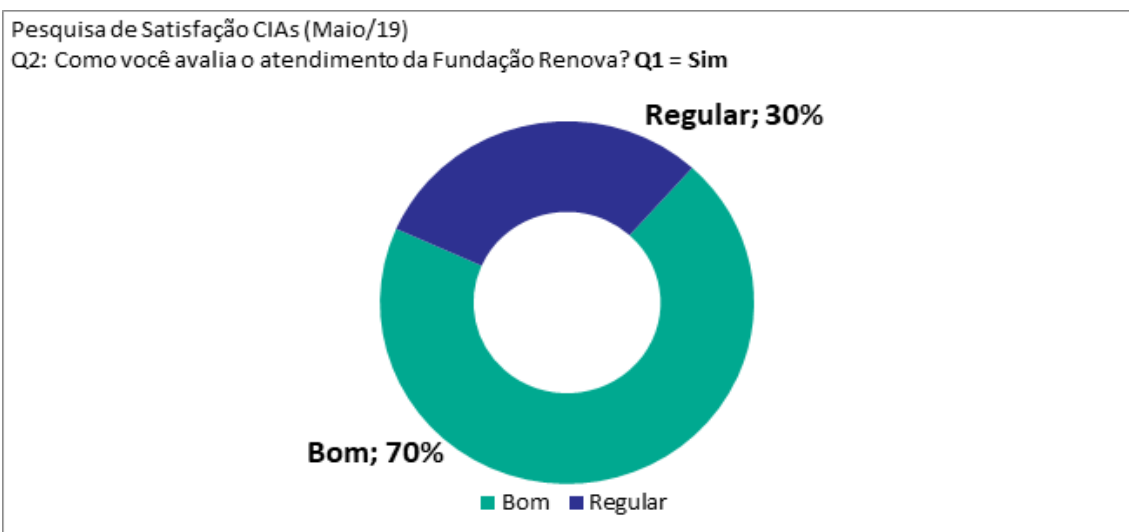


Gráfico 2. Pesquisas de Satisfação CIAs (maio/2019). Fonte: P06-RLD-000-00_Pesquisa CIAs_190606.xlsx



Gráfico 3. Pesquisas de Satisfação CIAs (maio/2019). Fonte: P06-RLD-000-00_Pesquisa 0800_190606.xlsx

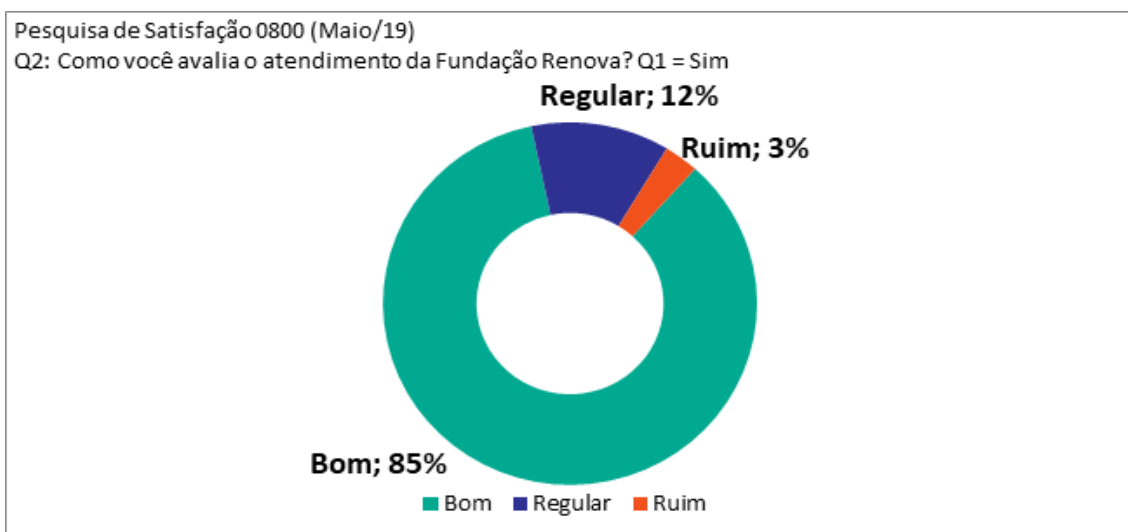


Gráfico 4. Pesquisas de Satisfação CIAs (maio/2019). Fonte: P06-RLD-000-00_Pesquisa 0800_190606.xlsx

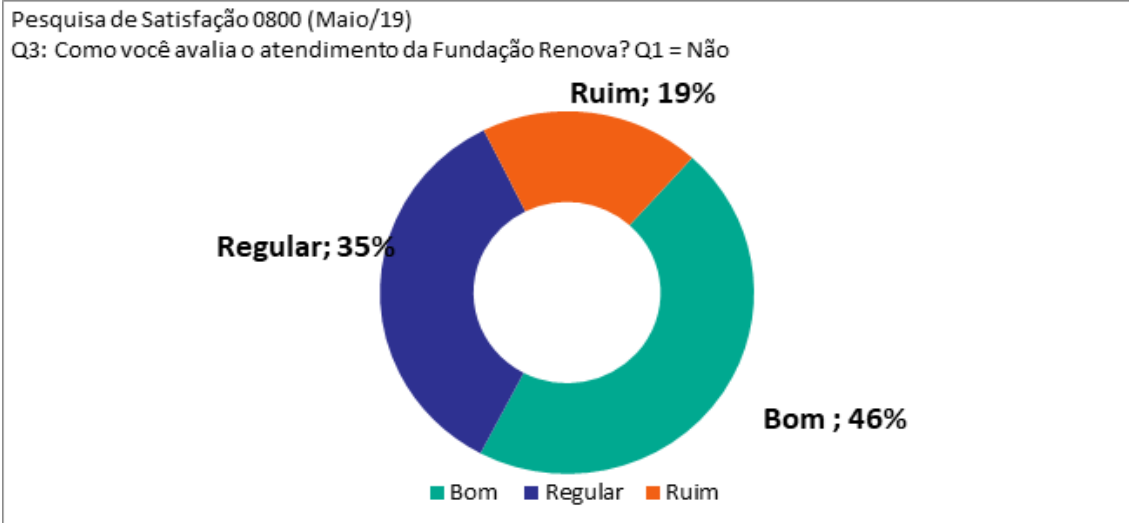


Gráfico 5. Pesquisas de Satisfação CIAs (maio/2019). Fonte: P06-RLD-000-00_Pesquisa 0800_190606.xlsx

Ouvidoria:

Marcos do Programa



Entregas e fatos relevantes do mês

- Continuação do processo de gestão das manifestações (assegurando o devido registro, qualificação, apuração e respostas às reclamações e denúncias relativas aos processos de reparação e remediação), bem como realização das seguintes atividades: (Fonte: P06-APR-000-00_Ouvidoria Maio_190606.xlsm)
 - Consolidação do novo modelo de atendimento, com célula exclusiva de recebimento de manifestações, para aprimoramento dos processos de atendimento da Ouvidoria;
 - Melhorias nos processos de respostas das manifestações;
 - Continuidade da apuração das denúncias de concessão indevida de auxílio financeiro e possíveis irregularidades nos processos de indenização, revisão dos casos junto aos programas e apoio jurídico no encaminhamento;
 - Capacitação em Direitos Humanos e Ouvidoria para equipe de obras de reassentamento em Bento Rodrigues;
 - Participação da Ouvidoria no fórum Revés do Belém para atingidos da Comunidade com apresentação e divulgação da área;
 - Envio de possíveis cometimentos de atos ilícitos aos órgãos competentes para apoio nas investigações.
- Abertura de 184 manifestações na Ouvidoria, o que representa uma redução pouco significativa do número de manifestações em relação ao mês de abril e em comparação à média de manifestações recebidas em 2019. (Fonte: P06-APR-000-00_Ouvidoria Maio_190606.xlsm)

- Registro de 82% das manifestações de maneira identificada, sendo que 35% das manifestações foram registradas pelo atendente do telefone 0800 da Ouvidoria, 38% pelo site e 17% foram reclamações encaminhadas pelos canais de relacionamento – indicando o acolhimento das reclamações recebidas pelos canais nos casos de situação de vulnerabilidade social e/ou possível negligência no atendimento pela Fundação Renova. (Fonte: P06-APR-000-00_Ouvidoria Maio_190606.xlsm)
- Registro de 74% das manifestações abertas em maio referentes a reclamações em relação aos processos e prazos de atendimento da Fundação Renova. Falta de previsibilidade e transparência, morosidade, discordância com procedimentos e baixa acessibilidade são os principais motivos de queixas. Em seguida, os principais motivos das denúncias são alegações de concessão indevida de auxílio financeiro, irregularidades no processo de indenização e relatos de má intenção/ato ilícito. (Fonte: P06-APR-000-00_Ouvidoria Maio_190606.xlsm)
- No total acumulado, a Ouvidoria finalizou junto aos manifestantes 81% das reclamações e denúncias. (Fonte: P06-APR-000-00_Ouvidoria Maio_190606.xlsm)
- Registro de 577 manifestações com a apuração concluída (57% procedentes e 37% não procedentes), sendo que 2% das manifestações não foram qualificadas para apuração (dados insuficientes ou fora do escopo) e 4% não conclusivas. (Fonte: P06-APR-000-00_Ouvidoria Maio_190606.xlsm)
- Das manifestações procedentes, 50% são reclamações em relação a prazos e processos e 4% concessão indevida de auxílio financeiro e irregularidade no processo de indenização. (Fonte: P06-APR-000-00_Ouvidoria Maio_190606.xlsm)
- Ao final do mês de maio, 1.356 manifestações estavam em aberto na Ouvidoria, sendo esse resultado referente ao somatório das manifestações em aberto e das

manifestações em acompanhamento interno (aguardando definição de política).
(Fonte: P06-APR-000-00_Ouvidoria Maio_190606.xlsm)

Próximas entregas

- Realizar a manutenção do plano de divulgação, que tem como objetivo a expansão do propósito da Ouvidoria, objetivando a acessibilidade completa e irrestrita de todos atingidos ao Canal.

Desafios

- Aderência ao prazo de resposta de 20 dias.

Indicadores/Grandes Números

MANIFESTAÇÕES RECEBIDAS – ACUMULADO (2015 a 2018)	MANIFESTAÇÕES RECEBIDAS – MÉDIA MENSAL ACUMULADA (2015 a 2018)
5515	145

Tabela 5. Manifestações recebidas (maio/2019). Fonte: ICTS (maio, 2019).

MÊS DE REFERÊNCIA	REALIZADO MENSAL	MÉDIA ACUMULADA ANUAL
Janeiro/2019	170	216
Fevereiro/2019	234	
Março/2019	299	
Abril/2019	193	
Maio/2019	184	

Tabela 6. Manifestações recebidas (maio/2019). Fonte: ICTS (maio, 2019).

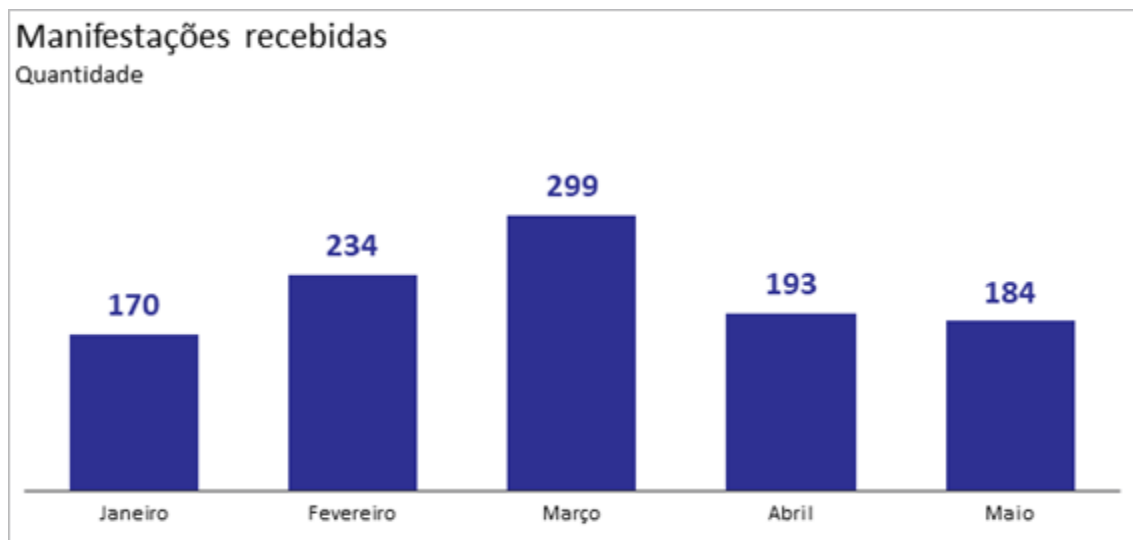


Gráfico 5. Manifestações recebidas em 2019 Fonte: ICTS Management (maio, 2019).

Comunicação:

Marcos do Programa



Entregas e fatos relevantes do mês

Comunicação nos territórios:

- Confeccção e distribuição da versão Boletim e jornal mural do periódico Jornada em Mariana. Na Foz, conclui-se a 3ª edição que terá sua distribuição ampliada para a cidade de Linhares.
- Distribuição da edição 7 da “Voz da Foz” (Jornal da comunidade da Foz).
- Divulgação da Campanha 3 do PG002 e PG021, em todos os territórios, com exceção de Mariana.
- Atualização da manifestação de atingidos de Revés do Belém (comunidade de Bom Jesus do Galho), com levantamento das informações, apoio na elaboração de nota para a imprensa, elaboração de pílula de WhatsApp e convite para o Fórum Coletivo. O encontro, de caráter informativo, apresentou dados sobre programas da Renova. Foi produzida também uma apresentação com as informações e números sobre o atendimento na comunidade e foi feita contribuição na produção de conteúdo para site.
- Realização de eventos, tais como:
 - Oficina de apresentação dos impactos do rompimento da barragem de Fundão nas Unidades de Conservação em Belo Horizonte/MG e em Caravelas/BA (PG39);
 - Oficina de Participação, diálogo e controle social: abordagem dos Centros de Informações Técnicas (CIT’s) em Vitória/ES (PG35);

- Oficina do programa de gerenciamento de resíduos em Mariana/MG (PG08);
- Apoio à Festa da Família e lançamento da pedra fundamental da escola de Bento Rodrigues (PG08).
- Realização de 13 vivências do Vim Ver, recebendo ao todo, 204 visitantes. Entre eles: colaboradores, terceiros, fornecedores, BHP, SENAC (SP), Escola Segura do Rio Doce, Escola Segura de Cachoeira do Brumado, UFF – Pós-graduação em Direito, UFV – Recuperação de áreas degradadas, USP Lorena – Engenharia Ambiental, Conselho Curador e UNIVALE – Engenharia Civil e Ambiental de Governador Valadares.
- Veiculação de nove diferentes programas para cada território (Mariana / Governador Valadares / Foz), na programação semanal de rádio. Totalizando 27 programas, com 81 inserções em rádios de vários municípios de Mariana a Regência.
- Apuração e produção de vídeoreportagem sobre os cursos de capacitação de mão de obra promovidos pela parceria entre Fundação Renova e SENAI.
- Divulgação e mobilização da 2ª Rodada de Negócios em Governador Valadares. A atividade contou com a apresentação de demandas das empresas fornecedoras da adutora. Foram produzidos programa de rádio, pílula de WhatsApp, release e envio de e-mail para o mailing da Câmara de Dirigentes Lojistas da cidade. O evento contou também com cobertura de conteúdo e fotografia para apoio a equipe Digital.
- Realização de visitas em todas as obras realizadas no médio Rio Doce. Foram visitadas a Adutora de Captação Alternativa para Governador Valadares, a ETA do

Recanto dos Sonhos, a ETA de São Vitor e a ETA de Captação Alternativa de Galileia.

- Produção de pílula de WhatsApp e nota de esclarecimentos à imprensa local.

Mariana:

- PG08 – Reconstrução de Vilas (Bento Rodrigues): Realização do Plano de comunicação para o reassentamento de Bento Rodrigues, Plano de comunicação para início da obra de infraestrutura da escola, Planejamento e execução do evento Festa da Família, em conjunto com o programa de Educação.
- PG08 - Reconstrução de Vilas (Gesteira): Realização do Plano de comunicação para o reassentamento de Gesteira; ações de comunicação para a melhoria das assembleias com as famílias do reassentamento.
- PG12 - Memória histórica, Cultural e Artística: Realização de reuniões com fornecedor e equipe do programa para desenvolvimento de materiais, roteiro de visita e treinamento da equipe da Reserva Técnica.
- PG18 – Desenvolvimento e diversificação econômica: Realização de reunião com equipe do programa e das comunicações de imprensa e digital. O objetivo foi definir estratégias de reforço de divulgação do fundo Diversifica Mariana.
- PG33 – Educação Ambiental: Apoio na elaboração das estratégias de comunicação para divulgação do edital de Formação de Líderes Jovens - interface com equipes do Digital, Imprensa, Rádio Renova e Interna.

- PG34 – Preparação para emergência ambiental: Realização de reunião com programa e equipe do Vim Ver para definição de roteiro da visita dos professores e alunos do projeto Escola Segura.

Ipatinga:

- PG05 – Proteção Social: Apoio na produção de release sobre oficinas de Educação Financeira nos municípios de Caratinga e Rio Casca. O objetivo foi oferecer orientações sobre planejamento financeiro e gestão de finanças pessoais. O evento aconteceu em parceria com a Associação de Educação Financeira do Brasil (AEF).

Governador Valadares:

- PG17 – Retomada das atividades agropecuárias: Definição do planejamento de comunicação para o lançamento e mobilização do Edital ATER Sustentabilidade, que alcançou as cidades Belo Oriente, Naque, Periquito, Governador Valadares, Alpercata, Galileia e Conselheiro Pena. Foram mapeadas cerca de 120 instituições aptas a concorrer.
 - Produção de conteúdo pelo território, diagramado pela área institucional e disparado pela área digital.
 - Materiais produzidos para as reuniões: convite digital, Banner, Panfleto, além da revisão da apresentação em PPT.

- Também foram realizadas outras ações de comunicação, como programa de rádio, release e porta-voz na imprensa e comunicado sobre a suspensão temporária do edital.
- PG 33 – Educação para revitalização do Rio Doce: Realização do mapeamento de dezenas de instituições interessadas no Edital para Formação de Lideranças Jovens.
 - Produção de programas de rádio, pílulas de WhatsApp e divulgação na Rede Sesc.
- PG 06 – Centro de Informação e Atendimento e Diálogo Social: Realização de Oficinas Temáticas nas unidades dos CIAs do Médio Rio Doce sobre os trabalhos da Renova naquele território. Participação na concepção do evento, produção de pílula e cartaz para mobilização, além do cartão de confirmação de presença. O material foi compilado e disponibilizado (apresentação institucional, vídeo institucional e revista Caminhos da Reparação para veiculação).
- PG 32 – Melhoria do sistema de abastecimento de água: Produção de sinalização para Obras de Montagem Eletromecânica desenvolvida na Estação de Tratamento de Água e Captação Alternativa de Galileia.

Comunicação com a imprensa:

- Realização de press-kits e produção de conteúdos diversos (releases, Q&As, posicionamentos).
- Preparação de porta-vozes.

- Convite para jornalistas conhecerem as novas etapas do reassentamento, sobretudo de Bento Rodrigues.
- Publicação do artigo da diretora Cynthia Hobbs (Debate Urgente e Necessário), pelo jornal Correio Brasiliense e replicado por veículos locais ao longo da bacia do Rio Doce.
- Avanços acerca do andamento do reassentamento de Paracatu de Baixo também ganharam destaque e acompanhamento a cada etapa, sobretudo para os veículos de Mariana.
- Divulgação da queda de taxas do fundo Desenvolve Rio Doce em Minas Gerais e no Espírito Santo.
 - Principais divulgações proativas: ações para produtores rurais, Fundo Desenvolve Rio Doce, Edital de contratação para o ouvidor-geral, Oficinas de Educação Financeira, Meliponicultura na Foz.
 - Posicionamentos reativos: indenização, andamento dos reassentamentos, balanço da reparação, assistência técnica a produtores rurais, reflorestamento, audiência pública na Assembleia Legislativa de Minas Gerais.

Comunicação institucional e interna:

- Distribuição do caderno “No Caminho da Reparação” para os colaboradores da Fundação Renova, Centros de Informação e Atendimento, escritórios do PIM, equipe de Diálogo, imprensa e demais públicos de relacionamento da Fundação Renova. O material institucional contempla mensagens sobre as principais

entregas da reparação, complementando outros conteúdos como a apresentação e o vídeo institucional. Além da distribuição das versões impressa e digital, o caderno está disponível para *download* na página Dados da Reparação.

- Realização de um ano de implantação do aplicativo “Conecta”. O canal de comunicação interna é baseado nas funcionalidades de uma rede social e permite aos colaboradores da Fundação Renova publicar o que está acontecendo em suas respectivas regiões de atuação, compartilhar seu dia a dia, registros fotográficos, curiosidades e histórias relacionadas ao processo de reparação. Em torno de 500 pessoas fazem parte da rede do aplicativo (demais números estão reportados em “Indicadores/Grandes Números”).
- Desenvolvimento de campanhas de saúde e segurança, com os seguintes temas:
 - Maio Amarelo: a campanha convidou os colaboradores a uma reflexão sobre atitudes no trânsito. Foram divulgados conteúdos sobre excesso de velocidade, conservação de pneus, uso do cinto de segurança e distância de segurança.
 - Vacinação contra a gripe: a Fundação Renova disponibilizou a vacina contra a gripe, como forma de prevenção à saúde de seus colaboradores. A divulgação foi feita por e-mail e posts no Conecta, considerando o alcance das equipes longo do território.
 - Combate à Dengue, Zika e Chikungunya: divulgação de esclarecimentos sobre as doenças transmitidas pelo mosquito *aedes aegypti*, como se prevenir e os principais sintomas. As peças utilizadas foram e-mail e posts no Conecta.

Próximas Entregas

Comunicação institucional e interna:

- Lançar a série interna “Meu Caminho na Reparação”, a ser veiculada no aplicativo Conecta, em que colaboradores gravam pequenos vídeos diários mostrando seu dia a dia de trabalho, contando sua experiência e, também, entrevistando colegas de trabalho. O objetivo é mostrar os bastidores da reparação, na visão de quem está executando as ações.
- Realizar o “Manual de Gestão de Pessoas”, que reúne todas as informações internas e procedimentos relevantes para a rotina dos colaboradores.
- Desenvolver “Pesquisa de Percepção – Fundação Renova” e ações de reparação.
- Elaborar projeto de branding e demais atributos de marcas.

Desafios

- Comunicar as ações com transparência, de forma participativa, empática e plural, a fim de informar e engajar os diversos públicos, contribuindo para viabilizar o processo de reparação.
- Garantir a prestação de serviços e presença eficaz nos meios adequados.
- Transcender o papel informativo e estabelecer como catalizadora das iniciativas de todas as frentes de trabalho da Renova, contribuindo com a perspectiva reparatória e compensatória.

- Divulgar as ações de reparação e compensação desenvolvidas pela Fundação Renova. Com o objetivo de contrapor a exposição de notícias negativas relacionadas ao rompimento da barragem de Fundão e aos impactos socioambientais do evento.

Indicadores/Grandes Números

INDICADOR	Abril/2019	Maió/2019
Aplicativo (Usuários)	497	492
Conecta (Posts)	61	87
Conecta (Posts Perfil Institucional)	60	49
Conecta (Posts Personas)	8	11

Tabela 1. Grandes números Comunicação Institucional Interna (maio/2019). Fonte: Conecta.

Fotos



REUNIÃO COMUNITÁRIA REVÉS DO BELÉM

No dia **28/05 (terça-feira)**, a Fundação Renova realiza uma reunião com moradores de Revés do Belém, em Bom Jesus do Galho.

O objetivo é apresentar informações sobre o processo de reparação e esclarecer dúvidas sobre o atendimento aos atingidos pelo rompimento da barragem de Fundão.

Data: 28/05/19 (terça-feira)

Horário: 14h às 16h

Local: antigo Espaço Show - rua dos Eucaliptos, nº 5 (em frente à Copasa)

Esperamos por você!

*Ajude-nos a divulgar esta ação.
Compartilhe esta informação com
seus familiares e amigos.*
fundacaorenova.org



Foto relacionada à: Pílula de WhatsApp (Convite) – maio/2019



ATER Assistência Técnica e Extensão Rural

Bem-vindo (a) à segunda rodada do Edital ATER Sustentabilidade! As ações de Assistência Técnica e Extensão Rural darão suporte à retomada das atividades agropecuárias, contribuindo com o desenvolvimento rural sustentável das propriedades atingidas pelo rompimento da barragem de Fundão, em Mariana (MG).

A ideia é, através de um acompanhamento técnico especializado, aprimorar os meios de produção e preservação ambiental, bem como apoiar na ampliação de mercados para a comercialização dos itens produzidos nas propriedades impactadas, promover a educação ambiental e proporcionar melhorias na qualidade de vida no campo.

Esta segunda etapa vai atender às cidades mineiras que correspondem aos lotes 7, 8 e 10:

- Belo Oriente;
- Alpercatá;
- Naque;
- Periquito;
- Governador Valadares;
- Galileia;
- Conselheiro Pena.

Serão priorizadas instituições localizadas na Bacia do Rio Doce com experiência comprovada de atuação local e que tenham em seus quadros profissionais com experiência também na região. A instituição que deseja participar deve estar cadastrada ou em processo de cadastro no Sistema de Gestão da ANATER (SGA) e/ou no Sistema Informatizado de ATER (SIATER) no momento de assinatura do contrato.

Para mais informações sobre os prazos e as inscrições, ACESSO e COMPARTILHE:
[fundacaorenova.org/paineis/edital-ater-sustentabilidade/!](http://fundacaorenova.org/paineis/edital-ater-sustentabilidade/)

Foto relacionada à: Material suporte de Comunicação para a reunião do edital do ATER – maio/2019




Foto relacionada à: Material de Comunicação interna (Saúde e Segurança) – maio/2019.



Foto relacionada à: Material de Comunicação interna (Saúde e Segurança) – maio/2019.



Oi, pessoal! **A campanha de vacinação contra a gripe** terá início nas próximas semanas. Teremos o serviço no Espírito Santo, Governador Valadares, Mariana e Belo Horizonte.

Acesse o **Conecta** e confira no meu perfil, em primeira mão, todas as informações para participar.

Um abraço, Tina Vital.

Foto relacionada à: Material de Comunicação interna (Saúde e Segurança) – maio/2019.

Correio Brasileiro - DF

Cynthia Hoobs - Debate urgente e necessário

Caderno: Economia - Página: 11

Publicado: 06-05-2019

Debate urgente e necessário

» CYNTHIA HOOBS
Diretora da Fundação Renova

Neste momento em que se discute como fazer a reparação de grandes tragédias no Brasil, a Fundação Renova reafirma o compromisso com a recuperação de Mariana, da Bacia do Rio Doce e das comunidades atingidas pelo rompimento da barragem de Fundão. Essa é a missão estabelecida no Termo de Transição e de Ajustamento de Conduta (Ttac) que deu origem à Fundação, e nela estamos concentrados.

Aparição do desastre de Fundão abrange, entre outras coisas, o pagamento de indenizações, reassentamentos, monitoramento e restauração da biodiversidade, renovação de atividades econômicas, reflorestamento, uso sustentável da terra e recuperação das águas do Rio Doce e de mananciais. É trabalho complexo, de longo prazo, que busca solução extrajudicial para as questões, dando mais agilidade em relação ao tradicional processo judicial.

Por ser solução extrajudicial, o modelo de governança adotado é o de um sistema colegiado, no qual as decisões são tomadas em conjunto por mais de 70 entidades públicas, com participação dos atingidos. O sistema colegiado garante a legitimidade das ações, mas também faz que leve algum tempo para chegar a decisões.

Em agosto de 2018, quando a fundação foi criada, não existiam — e ainda não existem — soluções prontas ou guardadas na prateleira para situações em grandes tragédias. Nem a sociedade, nem o Estado, nem organizações públicas tinham respostas imediatas para situações de tamanho tamanho.

Tivemos que abrir os caminhos que trilhamos passo a passo, em constantes debates com os envolvidos. Esse debate é difícil, mas indispensável. Afinal, cada segmento da sociedade tem uma visão sobre como lidar com a reparação. A realidade do atingido é diferente da realidade dos órgãos reguladores, e assim sucessivamente. Tenta-se sempre a decisão que atenda ao maior número de pessoas, com correção e justiça.

Ao mesmo tempo em que debatemos em busca das melhores soluções, damos início ao processo de reparação. Cerca de

200 organizações participam de uma rede mobilizada para a reparação do Rio Doce e de comunidades atingidas. Só na área de biodiversidade, são mais de 20 universidades envolvidas. Geramos mais de 20 mil documentos e estudos.

De recursos específicos em todo o processo chegaram, até agora, a R\$ 5,2 bilhões. Outros R\$ 3 bilhões estão orçados para este ano, dos quais boa parte será destinada ao pagamento de indenizações, nosso grande foco em 2019, ao lado dos reassentamentos e da implantação do novo sistema de governança, com maior participação dos atingidos. Pagamos, até o momento, R\$ 1,4 bilhão em indenizações e auxílios financeiros para cerca de 300 mil pessoas. Neste ano, mais R\$ 1 bilhão deve ser desembolsado.

As horas de reassentamento tiveram início, isso, após intensas discussões com a comunidade. Como o objetivo é a reparação integral, o reassentamento proposto tem objetivo de restituir a comunidade da forma mais próxima ao que era antes do desastre. Colocamos em operação um processo no qual o escolhido do local, plano diretor e relação de vizinhança constaram com a participação direta dos atingidos. As casas estão sendo desenhadas uma a uma, de acordo com o desejo da família, e começam a ser construídas neste ano, em um modelo de reassentamento único no mundo.

O Rio Doce é hoje o mais monitorado do Brasil, com um modelo de gestão construído em conjunto com universidades, câmaras técnicas, Agência Nacional de Águas (ANA) e sociedade civil. A qualidade da água bruta do rio voltou às condições de antes do desastre. A água tratada pode ser consumida. Também desenvolvemos projetos em áreas como monitoramento da biodiversidade, manejo de resíduos, reconformação de rios, recuperação do solo e renovação do agroecossistema. São ações concretas, já em curso.

O caminho percorrido, porém, tem obstáculos. Lidar com a informalidade na definição das indenizações é grande desafio, pois muitos têm dificuldade de comprovar ocupação e renda. Cabe ao nosso conselho consultivo, composto principalmente por representantes das comunidades, apresentar proposta de solução que, agora, está sendo testada. Se se revelar viável, poderá destinar os pagamentos de indenizações que ainda dependem da definição de políticas.

Como se vê, não existem soluções prontas e fideias para um desastre da dimensão do rompimento de Fundão. São cerca de 600 quilômetros de rio e 20 municípios atingidos em Minas Gerais e no Espírito Santo. Não se pode esperar que tudo esteja solucionado em apenas três anos. Mas, em diálogo e participação, buscamos chegar à melhor decisão. Ela pode demorar, mas quando chega, vem com qualidade e perenidade.

Reproduzido conforme o original, com informações e opiniões de responsabilidade do veículo.

Foto relacionada à: Publicação do Artigo escrito por Cynthia Hoobs – maio/2019.

PG007 Programa de Assistência aos Animais

Eixo Terra e Água

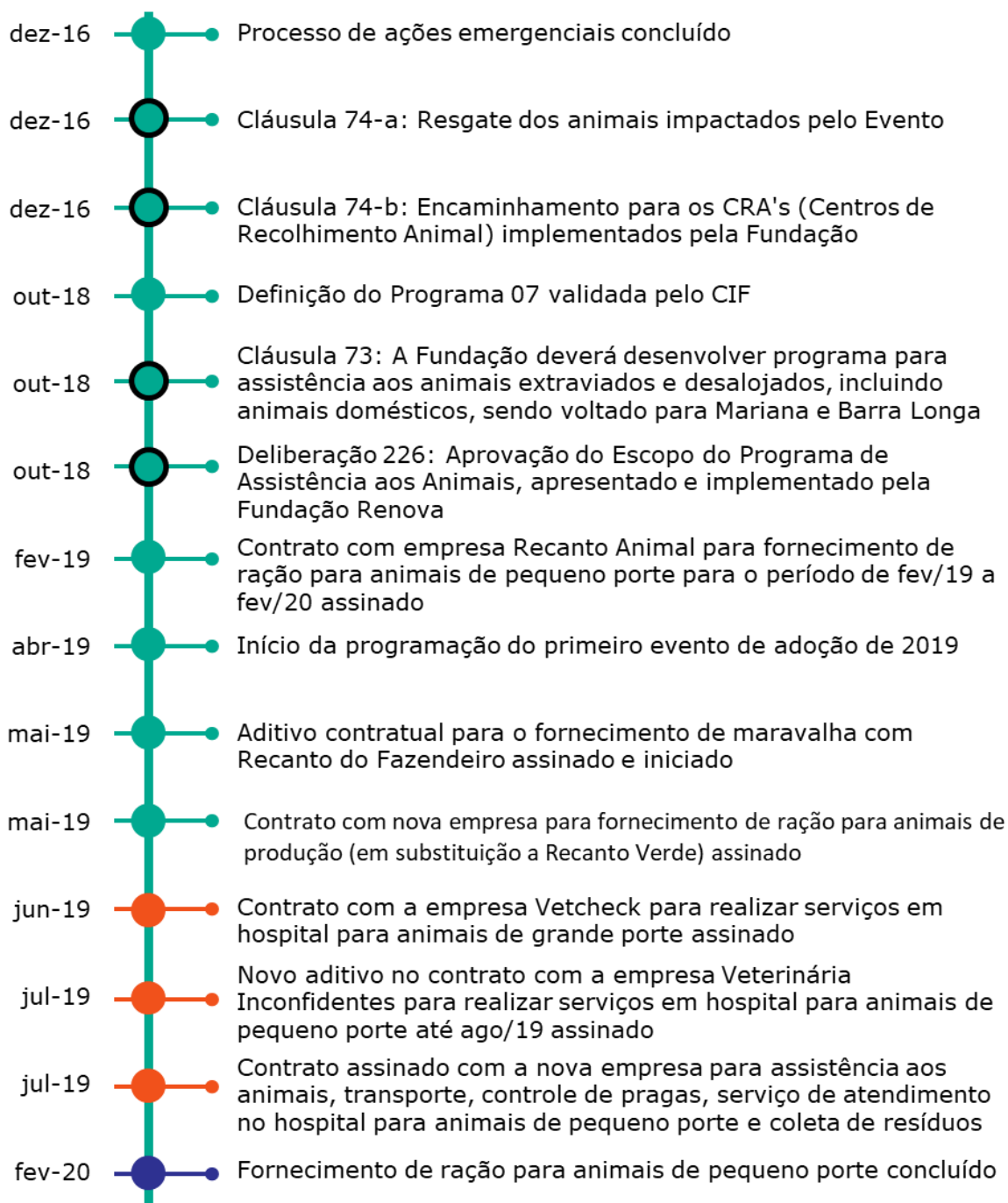
Objetivo

Assistência aos animais domésticos extraviados e desalojados pelo evento de rompimento da barragem de Fundão na região de Mariana e Barra Longa, na forma prevista nas cláusulas 73 a 75 do TTAC.

Cláusulas do TTAC: 73 – Concluída; 74, 75 – Em andamento.

Deliberações que impactam escopo e prazo: 226 – Concluída.

Marcos do Programa





Entregas e fatos relevantes do mês

- **Planejado:** Assinatura do novo contrato para prestação de serviço de atendimento no hospital Vetcheck para animais de grande porte. **Causa:** Atraso na assinatura do contrato com a empresa Vetcheck devido à necessidade de inclusão de dois procedimentos de tratamento odontológico por sugestão da proponente. A área de suprimentos solicitou avaliação da área requisitante em 21 de maio, que retornou para alteração final no SAP em 23 do mesmo mês. **Contramedida:** Reprogramar a assinatura do contrato para 03/06/19 conforme proposto por suprimentos. Esta alteração não gera impacto na assistência aos animais visto que o aditivo contratual vigente encerra-se apenas em julho/19 (Fonte: P07-CRO-000-00.mpp);
- Assinatura do aditivo contratual com a empresa Recanto do Fazendeiro para fornecimento de maravalha (Fonte: P07-CRO-000-00.mpp);
- Assinatura do contrato com nova empresa para fornecimento de alimentação animal, em substituição ao Recanto Verde (Fonte: P07-CRO-000-00.mpp);
- **Planejado:** Início da negociação com parceiros para realização da primeira campanha de adoção de 2019. Esta entrega refere-se ao Marco de realização da primeira campanha de adoção em 2019 do projeto de adoção responsável de animais domésticos. **Causa:** Atraso devido à demora na confirmação de participação do principal parceiro, o qual define o local do evento. Conseqüentemente, atraso na negociação com os demais parceiros que estão associados à logística para o local definido. **Contramedida:** Reprogramar início da atividade para 18/06/19, visto que o parceiro que cederá o local confirmou sua participação e então é possível dar continuidade ao processo (Fonte: P07-CRO-000-00.mpp);

- 330 animais sob guarda temporária da Fundação Renova (Fonte: UST-BDD-001-00_BDAGRO_190607.xlsx);
- Vacinação de bovinos contra febre aftosa (campanha maio/2019) foi realizada com acompanhamento do Instituto Mineiro de Agropecuária (IMA) (Fonte: P07-RMS-001-00_RMM_190606.pdf);
- Início da negociação com consultores externos para avaliação técnica da metodologia utilizada na aferição do indicador de conformidade em bem-estar animal e treinamento do corpo técnico envolvido nas atividades de rotina do Programa (Fonte: P07-RMS-001-00_RMM_190606.pdf);
- Planejamento logístico para realização da primeira visita técnica de monitoramento da Câmara Técnica de Organização Social e Auxílio Financeiro Emergencial (CTOS), conforme previsto na Deliberação nº226 do CIF (Fonte: P07-RMS-001-00_RMM_190606.pdf);
- Realização de visita técnica de proponentes, parte integrante do processo concorrencial que substituirá o atual contrato de assistência veterinária, que é responsável pela gestão e operação dos CATAs e também pelos atendimentos externos. Estiveram presentes seis empresas com experiência na atuação em atividades similares (Fonte: P07-RMS-001-00_RMM_190606.pdf);
- Mobilização técnica de médico-veterinário e auxiliar para suporte nas demandas de atendimentos externos no período de 17h a 23h (Fonte: P07-RMS-001-00_RMM_190606.pdf).

Próximas entregas

- Prospectar fornecedores e receber proposta técnicas para o processo de contratação da nova empresa para assistência aos animais. Essa tarefa está relacionada ao marco de assinatura do contrato com a nova empresa para assistência aos animais (Fonte: P07-CRO-000-00.mpp);
- Conclusão da prestação de serviços para transporte dos animais por meio do aditivo contratual vigente com Fábio José Ferreira. Um processo para novo aditivo neste contrato está em andamento na área de suprimentos e, portanto, este contrato se estenderá até setembro/19 (Fonte: P07-CRO-000-00.mpp);
- Finalizar negociação com consultoria externa para avaliação metodológica e treinamento de equipe técnica em protocolos de perícia em bem-estar animal. Capacitação prevista para início de agosto de 2019 (Fonte: P07-RMS-001-00_RMM_190606.pdf);
- Primeira visita técnica de monitoramento da Câmara Técnica de Organização Social e Auxílio Financeiro Emergencial (CTOS) está prevista para 04 e 05 de junho de 2019, conforme previsto na Deliberação nº226 do CIF (Fonte: P07-RMS-001-00_RMM_190606.pdf).

Desafios

- Prolongamento do cronograma do Programa conforme prazo estabelecido no TTAC devido à redefinição de entregas do reassentamento que impactam a restituição final dos animais.

Indicadores/Grandes Números

Os resultados para os indicadores Porcentagem de conformidade em bem-estar animal nos Centros de Acolhimento Temporário de Animais (CATA 1 e 2) e Porcentagem de animais em processos adotivos finalizados têm reporte bimestral, e os gráficos abaixo expõem os resultados dos períodos avaliados até a presente data, com a respectiva comparação em função da meta estipulada.

Um novo reporte está previsto para julho de 2019, referente à 4ª campanha de aplicação do Protocolo de Perícia em Bem-Estar Animal (PPBEA) e de efetividade de processos adotivos.

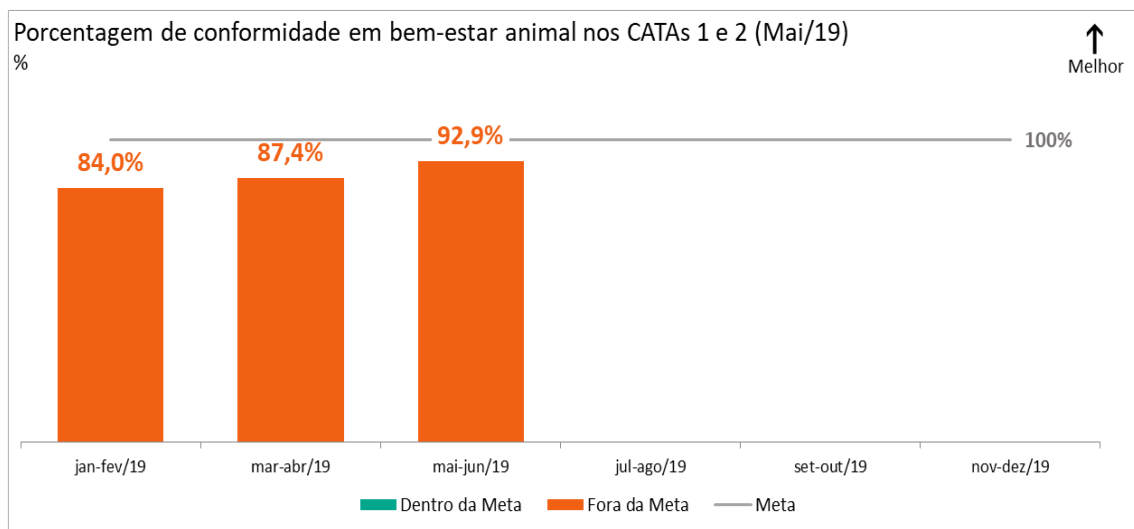


Gráfico 6. Porcentagem de conformidade em bem estar animal (maio/2019). Fonte: P07-RMS-001-00_RMM2_190606.pdf.

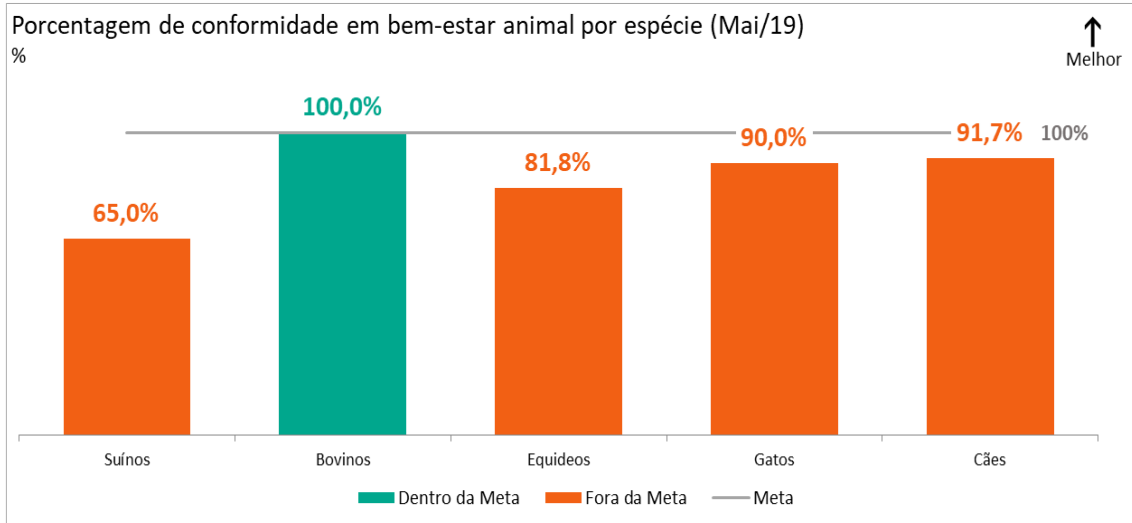


Gráfico 2. Porcentagem de conformidade em bem estar animal (maio/2019). Fonte: P07-RMS-001-00_RMM2_190606.pdf.

Os resultados por espécie, e justificativas de desvios para o indicador Porcentagem de conformidade em bem-estar animal nos Centros de Acolhimento Temporário de Animais (CATA 1 e 2), estão descritos a seguir:

- Suínos: Causa:** Identificação de animais com escore de condição corporal (ECC) acima do desejado e, logo, a avaliação de condições nutricionais é dada então como regular. Além disso, foi identificada a necessidade de melhorias no manejo em relação à variação de temperatura ambiente nas estruturas de acolhimento o que resultou em uma avaliação para condições de conforto regular.
 Contramedida: Iniciar fornecimento de alimentação orientada a melhorar o ECC e elaborar controle para monitorar os casos identificados até 30/06/2019, bem como monitorar a efetividade dos sombrites instalados nas laterais da baia para melhoria no sistema de controle de variação de temperatura até 30/06/2019;

Conforme metodologia do PPBEA, o grau de bem-estar final para o grupo de suínos é regular em face de dois itens avaliados dados como regulares e os demais como adequados.

- **Equídeos: Causa:** identificação de animais com escore de condição corporal (ECC) acima do desejado, conseqüentemente, a avaliação de condições nutricionais é dada então como regular e o grau final de bem-estar considerado alto. Além disso, foram identificadas insuficiência na área de sombreamento dos novos piquetes e necessidade de tratamentos odontológicos em alguns animais. **Contramedida:** Iniciar fornecimento de alimentação orientada a melhorar o ECC, elaborar controle para monitorar os casos identificados e monitorar efetividade do sombreamento implantado até 30/06/2019. Por fim, todos os equídeos acolhidos no Centro estão inseridos em projeto de monitoramento odontológico, e são ou serão, quando necessário, submetidos ao tratamento adequado.
- **Gatos: Causa:** o não cumprimento da meta de bem-estar para os gatos se deu em função de um animal com escore de condição corporal (ECC) acima do desejado. **Contramedida:** Iniciar fornecimento de alimentação orientada a melhorar o ECC e elaborar controle para monitorar os casos identificados até 30/06/2019;
- **Cães: Causa:** identificação de animais com escore de condição corporal (ECC) acima do desejado. **Contramedida:** Iniciar fornecimento de alimentação orientada a melhorar o ECC e elaborar controle para monitorar os casos identificados até 30/06/2019;

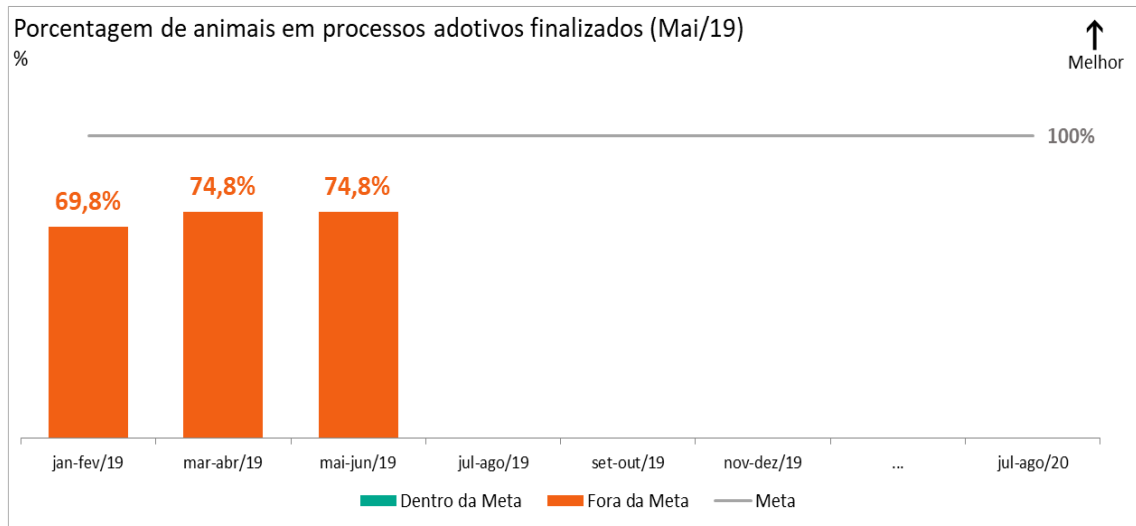


Gráfico 3. Porcentagem de processos adotivos finalizados (maio/2019). Fonte: P07-RMS-001-00_RMM_190606.pdf.

Em relação ao indicador Porcentagem de animais em processos adotivos finalizados, para o período corrente, estava prevista a contabilização de outros dois processos adotivos que tiveram a atividade de acompanhamento finalizada. No entanto, a revisão documental e procedimental dos processos adotivos teve sua finalização reprogramada para junho em função de dificuldade no contato com os adotantes do período anterior à implementação do procedimento atual (entrevistas pré-adoção e respectivo acompanhamento).

Por fim, a meta do indicador é atingir 100% de adoção até o final do Programa, porém a meta não está escalonada período a período.

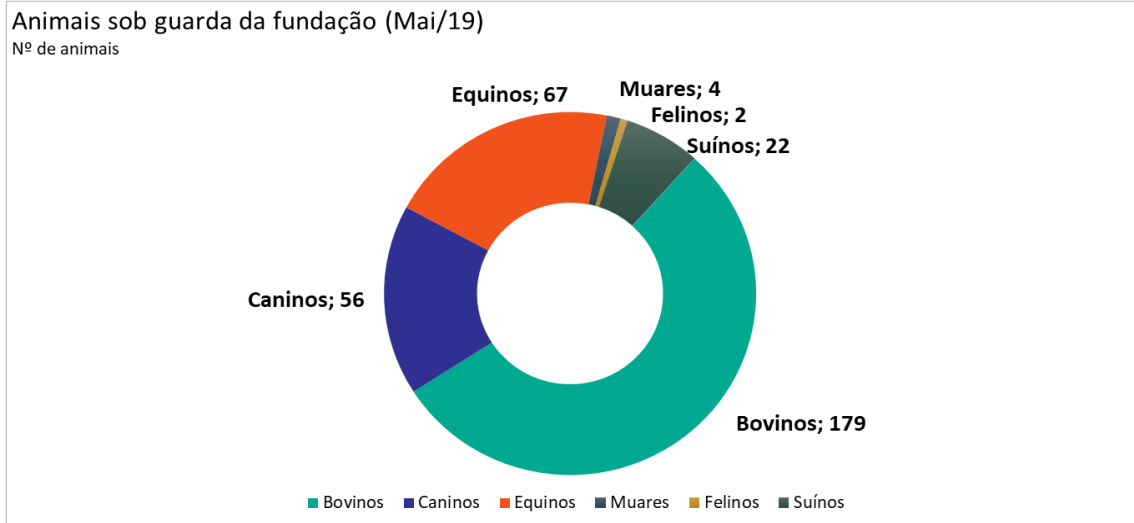


Gráfico 4. Total de animais sob a guarda da Fundação Renova (maio/2019). Fonte: UST-BDD-001-00_BDAGRO_190607.xlsx.

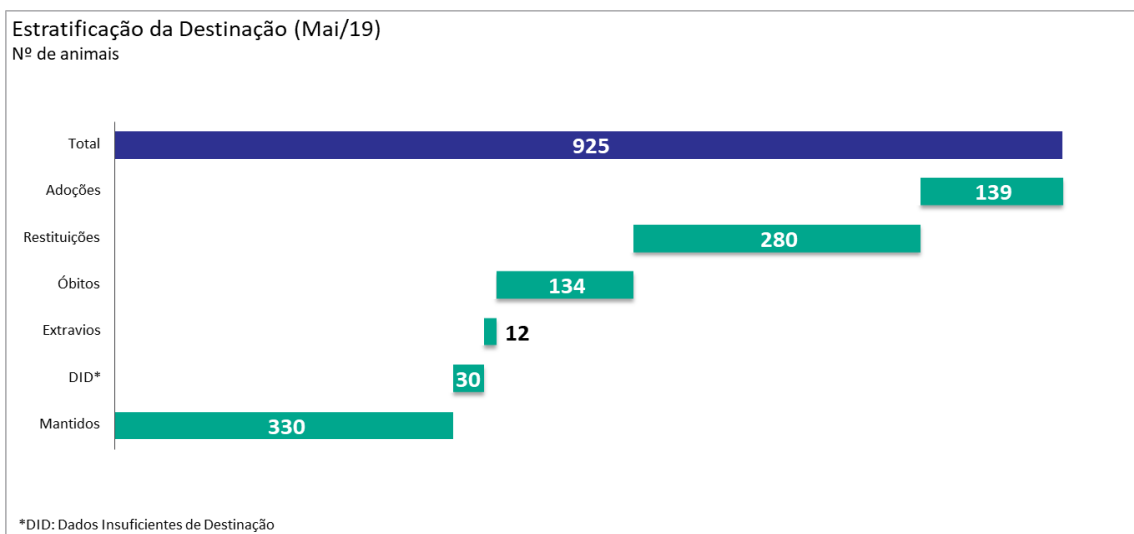


Gráfico 5. Estratificação da destinação (maio/2019). Fonte: UST-BDD-001-00_BDAGRO_190607.xlsx.

Fotos



Foto relacionada à: Mobilização técnica de médico-veterinário e auxiliar para suporte nas demandas de atendimentos externos – maio/2019.



Foto relacionada à: Área de sombreamento nos piquetes para equídeos – maio/2019



Foto relacionada à: Lateral de sombreamento em baia para suínos no CATA 2
- maio/2019

PG008 Reconstrução de Vilas

Eixo Reconstrução e Infraestrutura

Objetivo

Reconstrução, recuperação e realocação das famílias que sofreram deslocamentos físicos e/ou econômicos das localidades de Bento Rodrigues, Paracatu de Baixo, Gesteira e famílias impactadas residentes na área rural às margens do Rio Gualaxo do Norte com projetos específicos por localidade. Após a conclusão da reconstrução e do reassentamento será realizado o monitoramento dos reassentamentos com abrangência dos programas sociais nas localidades por até 36 meses.

Cláusulas do TTAC: 76 – Atrasada; Cláusula 77 – Em andamento; Cláusula 78 – Em andamento.

Deliberações que impactam escopo e prazo: Deliberação 96 e 257 – Concluídas.

Marcos do Programa

Em processo de repactuação.

Entregas e fatos relevantes do mês

Bento Rodrigues:

- Em 07/05/19, foi aprovado pela CEMIG o projeto da rede de alimentação do trecho 2, Dossiê 2 (MG-129 até o Trevo de Bento Rodrigues);
- Em 07/05/19, realizou-se oficina com os atingidos para debater sobre o funcionamento e localização da ETE 2;
- Em 13/05/19, foram iniciadas as atividades de contenções da Quadra F e do posto de saúde (UBS);
- Em 14/05/19, iniciou-se a escavação para lançamento da Rede de Esgoto (Rua Nova) e a execução do trecho 2 da rede de alimentação (MG-129 até o Trevo de Bento de Rodrigues);
- Em 14/05/19, foram emitidas as licenças simplificadas de construção dos ID's 01, 05, 09, 44, 49, 252 e 112A, liberando atividades de terraplanagem e contenção;
- Em 14/05/19, realizou-se o GT Interdisciplinar/Moradia com abordagem sobre os estudos da localização da ETE, os critérios de compensações, aprovação do TAC e contratação das empresas para adequação do aterro sanitário de Bento Rodrigues;
- Em 18/05/19, foi realizada a Festa da Família no Canteiro de Novo Bento;
- Até 31/05/19, foram protocolados na Prefeitura Municipal de Mariana o projeto básico da Escola Municipal, Posto de Saúde e Serviços e 73 projetos básicos de casas de Bento Rodrigues. Desses projetos, 57 são das áreas prioritárias para início das construções (Fonte: P08-BDS-002-00_BD Controle Projetos_190531.xlsx);

- Até 31/05/19, foram realizadas 156 visitas das famílias aos lotes, etapa necessária para sequência do processo de elaboração dos projetos das casas (Fonte: P08-BDS-002-00_BD Controle Projetos_190531.xlsx).

Paracatu de Baixo:

- Em 02/05/19, foi emitida manifestação do COMPAT favorável ao licenciamento ambiental, juntamente com condicionantes;
- Em 07/05/19, foi realizada a reunião com o IGAM para esclarecimento sobre os parâmetros técnicos utilizados no teste de vazão e recuperação do poço. Entretanto, mesmo antes desses esclarecimentos, o processo foi indeferido. Foi informado pelo órgão que será necessária adequação do poço e repetição do teste para concessão da outorga de captação;
- Em 08/05/19, foi realizado o Encontro Geral com mais 11 famílias para início da elaboração dos projetos conceituais das casas;
- Em 08/05/19, emitido parecer jurídico pelo IEF solicitando alguns documentos referentes ao Parque Sete Salões, área de compensação por Mata Atlântica;
- Em 09/05/19, foi realizado o Grupo de Trabalho para nova discussão sobre a metodologia para elaboração dos projetos das casas. Ficou definido que feirão para escolha dos acabamentos será realizado no projeto básico;
- Em 09/05/19, foi realizada a reunião com a Secretária de Saúde para alinhamento sobre o plano de necessidades do Posto de Saúde;

- Em 13/05/19, emitido Licenciamento Ambiental Municipal, juntamente com condicionantes;
- Em 16/05/19, foi realizado o Grupo de Trabalho para apresentação do status do licenciamento ambiental e das obras do reassentamento;
- Entre os dias 14/05/19 e 17/05/19, foram realizadas visitas técnicas de três proponentes que participarão da concorrência para contratação do pacote de infraestrutura, casas e equipamentos coletivos;
- Em 17/05/19, foi protocolada a documentação solicitada pelo IEF referente ao Parque Sete Salões, área de compensação por Mata Atlântica;
- Em 17/05/19, foi protocolado o pedido de reconsideração da outorga de captação do poço no IGAM;
- Em 21/05/19, emitida autorização para perfuração de poço reserva;
- Em 22/05/19, realizou-se Encontro Geral com mais 10 famílias para início do processo de elaboração dos projetos das casas, totalizando 43 famílias;
- Em 29/05/19, foi aprovada a proposta de compensação ambiental para supressão de Mata Atlântica na Câmara de Proteção da Biodiversidade (CPB);
- Em 30/05/19, foi realizada a reunião com a Secretaria de Saúde sobre o projeto do Posto de Saúde, com participação da Fundação Renova, assessoria técnica e Comunidade;
- Em 30/05/19, emitida autorização de Manejo de Fauna pelo IEF;

- Em 30/05/19, foi informado pela Prefeitura Municipal de Mariana que o projeto urbanístico de Paracatu de Baixo está apto para aprovação e emissão do alvará de construção está previsto para a próxima semana;
- Em 31/05/19, foram concluídas as obras do Canteiro de Obras;
- Até 31/05/19, 43 famílias estavam aptas para elaboração dos projetos das casas, sendo 29 projetos conceituais em elaboração (Fonte: P08-CRO-001-00_Cronograma de Engenharia_CASAS-Paracatu de Baixo_190531.mpp)
- Em 31/05/19, foram mobilizados mais três arquitetos da empresa J+T para elaboração dos projetos das casas, totalizando 20 profissionais.

Gesteira:

- Em 08/05/19, foi realizado kick off com a empresa Ultra Energia, responsável pela rede de alimentação elétrica externa;
- Em 08/05/19, foi protocolado documento no CIF, Câmara Técnica, MP, Comissão de Atingidos de Barra Longa e Assessoria Técnica, que manifesta a preocupação da Fundação Renova quanto ao envolvimento de todos para a restituição do direito à moradia;
- Em 09/05/19, foram apresentados pela Fundação Renova para a comunidade, os estudos realizados na área anfitriã;
- Em 09/05/19, foi protocolado na Comissão de Atingidos de Barra Longa, o fluxo das etapas de realização dos estudos de parcelamento do solo rural, com projeção de duração esperada pela Renova para execução de cada fase;

- Em 14/05/19, foi realizada a contratação do especialista em parcelamento do solo;
- Em 16/05/19, foi realizada a reunião com a comunidade de Gesteira, tendo como pauta as diretrizes, projeto conceitual e oficinas;
- Em 20/05/19, foi realizada visita para contratação da empresa que ficará responsável pela execução do escopo previsto de Gesteira;
- Em 23/05/19, foram entregues para a comunidade os documentos demonstrando as restrições/condições do terreno;
- Em 30/05/19, foram recebidos os testes de vazão e qualidade da água.

Reassentamento Familiar / Comunidades Rurais (Reconstruções):

- Em 22/05/19, realizado a assinatura de Instrumento Particular de Promessa de Compra e Venda de Imóvel – F.R.B;
- Em 24/05/19, realizado a assinatura de Instrumento Particular de Promessa de Compra e Venda de Imóvel – S.P.P.

Próximas entregas

Bento Rodrigues:

- Contratar o pacote que envolve construção das casas e bens públicos (jun/19). Inicialmente, estava previsto para mai/19, a contratação do Pacote 1 que envolveria a construção de 100 casas e 3 equipamentos coletivos, entretanto, a

estratégia de contratação foi modificada para que a nova contratada assuma todo o escopo remanescente (exceto iluminação pública) e reprogramada para jun/19;

- Mobilizar a construtora responsável pela construção das casas e bens públicos (jun/19);
- Contratar a empresa responsável pela adequação do Aterro Sanitário (jun/19). Inicialmente, estava prevista para abr/19, entretanto a contratação foi reprogramada para jun/19 e como medida de recuperação do atraso e aceleração da obra está previsto em contrato a execução das obras em dois turnos;
- Iniciar a execução das redes de água (jun/19). Marco estava previsto para mai/19, entretanto foi reprogramada para jun/19 devido à baixa performance da contratada;
- Iniciar a execução da pavimentação (jun/19). Marco estava previsto para mai/19, entretanto foi reprogramada para jun/19 devido à baixa performance da contratada.

Paracatu de Baixo:

- Emitir licenciamento e alvará para construção (jun/19). Marco estava previsto para mai/19, entretanto foi reprogramada para jun/19 devido à necessidade de autorizações prévias para Manejo de Fauna (CPBIO), ocorrida em 26/05/19 e de Supressão Vegetal (URC/SEMAD), com previsão para ocorrer até a primeira quinzena de jun/19;
- Iniciar a execução dos serviços de supressão vegetal (jun/19). Marco estava previsto para mai/19, entretanto foi reprogramada para jun/19 devido à

necessidade de autorizações prévia de Supressão Vegetal (URC/SEMAD), prevista para ocorrer até a primeira quinzena de jun/19;

- Contratar o Pacote de obras de Paracatu (jun/19). Marco estava previsto para mai/19, entretanto foi reprogramada para jun/19 devido à mudança na estratégia de contratação em que a nova contratada assumirá todo o escopo de Paracatu (exceto supressão vegetal);
- Mobilizar a construtora responsável pela execução das obras (jun/19);
- Iniciar a execução da terraplanagem das vias (jun/19).

Gesteira:

- Elaborar estudo das possibilidades do Tipo de Parcelamento do Solo (jun/19). Marco estava previsto para mai/19, entretanto foi reprogramada para jun/19;
- Constituir o GT de Reparação do direito à moradia de Barra Longa (jun/19). Marco estava previsto para mai/19, como contramedida foram constituídas agendas semanais para discussão conjunta dos passos para elaboração do Projeto Conceitual e Diretrizes.

Reassentamento Familiar / Comunidades Rurais (Reconstruções):

- Concluir sete projetos de casas - urbanos (jun/19). Marco estava previsto para mai/19, entretanto foi reprogramada para jun/19;

- Concluir três projetos detalhados de casas – comunidades rurais (reconstrução) (jun/19). Marco estava previsto para mai/19, entretanto foi reprogramada para jun/19;
- Concluir um projeto básico de casa – comunidades rurais (reconstrução) (jun/19). Marco estava previsto para mai/19, entretanto foi reprogramada para jun/19.

Desafios

Bento Rodrigues:

- Obter alvarás de construção no prazo previsto, tendo em vista o atraso na análise e aprovação dos projetos das casas pela Prefeitura de Mariana;
- Obter assinatura dos termos de adesão ao reassentamento coletivo pelos atingidos devido à demora na definição do processo de compensação.

Paracatu de Baixo:

- Obter alvará de construção pelo órgão responsável.

Gesteira:

- Obter definição sobre o parcelamento do solo. Não há uma legislação definida para parcelamento de solo rural com fração abaixo do permitido. Serão necessárias

consultas aos órgãos públicos e envolvimento de grupo técnico para definição dos parâmetros/legislações para parcelamento rural do solo e detalhamento das etapas.

Reassentamento Familiar / Comunidades Rurais (Reconstruções):

- Obter deliberações em relação às Declarações de Posse dos terrenos pelos atingidos junto a CEMIG;
- Finalizar/validar as definições dos critérios de compensação/conversão e elegibilidade em atendimento ao Reassentamento Familiar;
- Estabelecer consenso junto aos atingidos, Cáritas e MP sobre: novos núcleos, cedidos, marco temporal e compensação.

Indicadores/Grandes Números

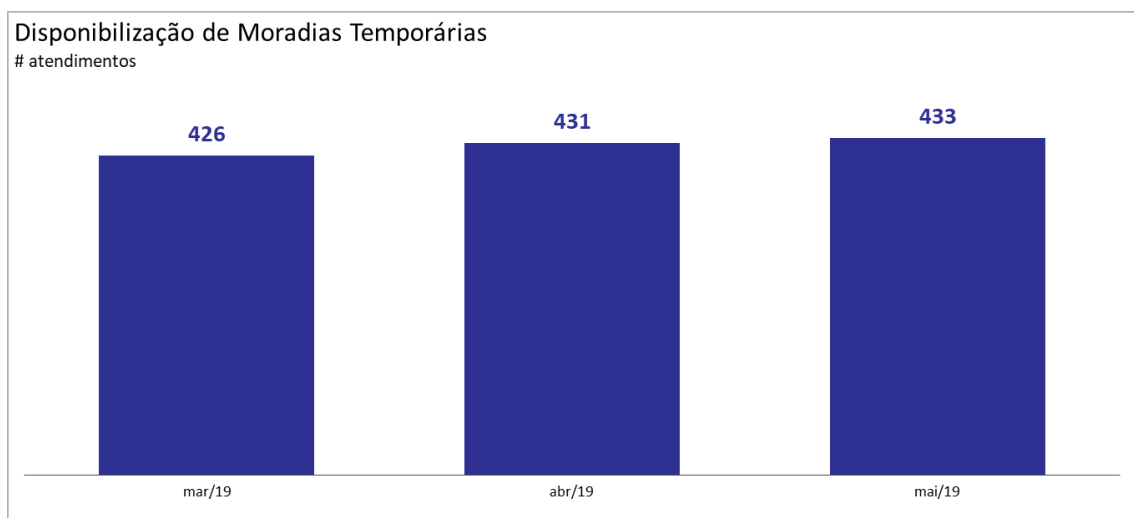


Gráfico 7. Disponibilização de moradias temporárias (maio/2019). Fonte: Planilha de Controle de Moradia Transitória – Reassentamento Familiar.xlsx.

Fotos

Bento Rodrigues:



Foto relacionada ao: Desvio Provisório – Tratamento de Aterro (Cal) - maio/2019.



Foto relacionada à: Escola – Montagem de Forma de Viga de Coroamento – maio/2019.

Paracatu de Baixo:



Foto relacionada à: Execução do refeitório e escritório – canteiro de obras – maio/2019.



Foto relacionada à: Execução terraplenagem canteiro contratadas – maio/2019

Gesteira:



Foto relacionada à: Execução do cercamento da poligonal – maio/2019.



Foto relacionada à: Execução de Sondagem – maio/2019

PG009 Recuperação do Reservatório da UHE Risoleta Neves

Eixo Terra e Água

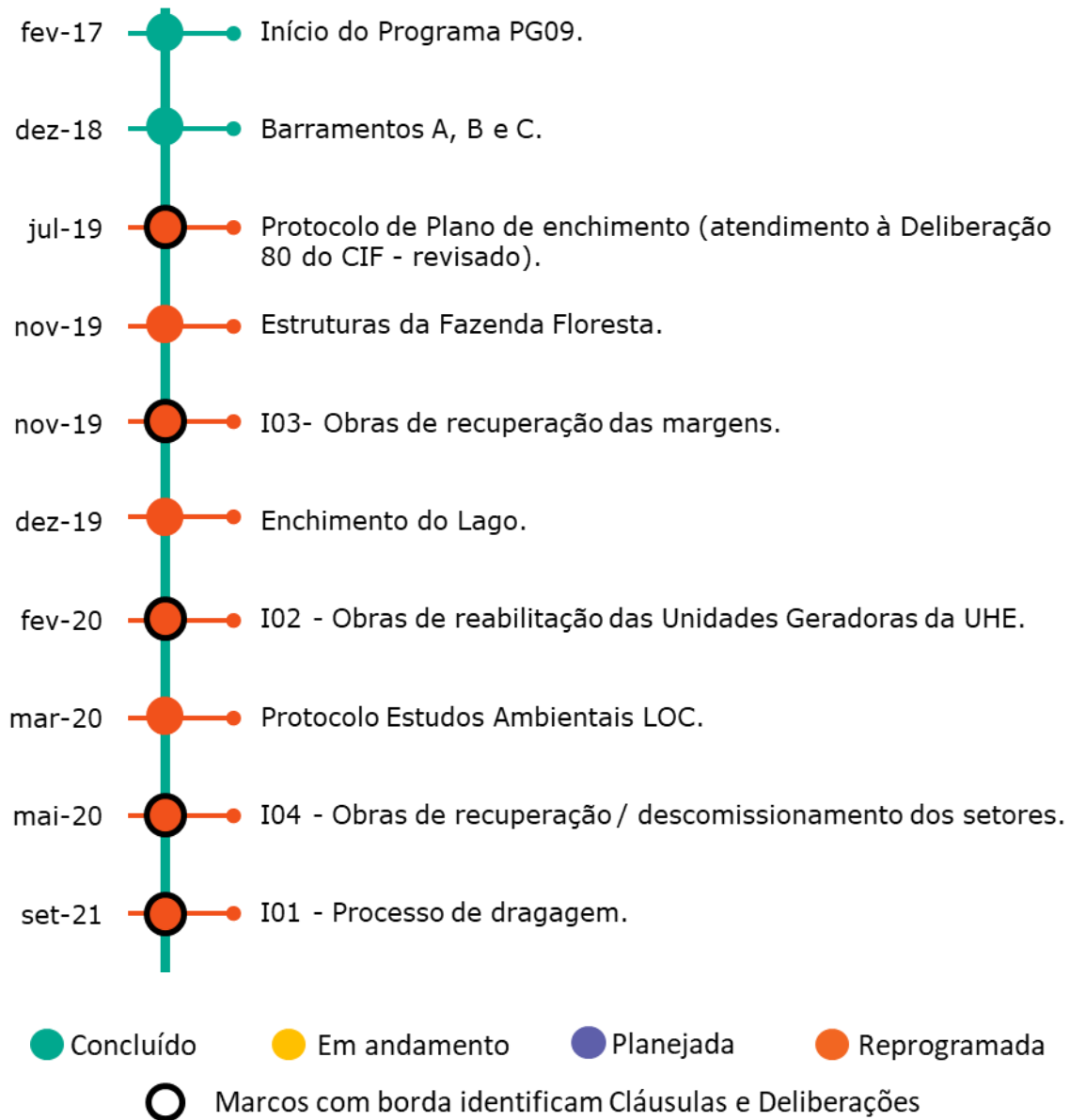
Objetivo

Restabelecimento das condições de operação da Usina Hidrelétrica Risoleta Neves por meio da implantação de ações de desassoreamento na área de alagamento da hidrelétrica e de reparo de infraestrutura.

Cláusulas do TTAC: 79, 80, 81 e 150 em andamento.

Deliberações que impactam escopo e prazo: 30 e 80 – Concluídas.

Marcos do Programa



Entregas e fatos relevantes do último mês

- Contratação de empresa para execução do Pacote 1, com mobilização prevista para iniciar em jun/2019;
- Drenagem e abertura da escotilha para execução da limpeza da sucção e do conduto forçado da Unidade Geradora – UG2;
- Continuação das limpezas das ranhuras e comissionamento das comportas de montante das Unidades Geradoras;
- Continuação das sondagens na área de desaguamento (ensecadeira);
- Início da Vistoria Cautelar em Santana do Deserto. Foram visitadas 06 casas e a igreja, pelas equipes da AECOM, PROGEN, H&P, RETA, e Defesa Civil;
- Relocação da rede elétrica do Setor 08 pela empresa ENGELIG;
- Autorizada pela PMRD (Prefeitura Municipal de Rio Doce) a perfuração do poço tubular para consumo humano em Santana do Deserto;
- Manifestação da comunidade de 09/mai a 20/mai impediu o acesso da equipe à obra.

Próximas entregas

- Concluir e validar planejamento detalhado do programa, até Julho/2019;

- Recuperar 46 pontos pendentes (33 pontos entregues dos 79 previstos) para recuperação das margens do reservatório, até Outubro/2019;
- Reabilitar as Unidades Geradoras (UG1, UG2, UG3) até Fev/2020.

Desafios:

- Recuperação das 6 casas de Santana do Deserto;
- Entrega do Setor 8;
- Descomissionamento Setor 04.

Indicadores

I01 - Avanço físico do processo de dragagem.

I02 - Avanço físico das obras de reabilitação das unidades geradoras da UHE.

I03 - Avanço físico das obras de recuperação das margens.

I04 - Avanço físico das obras de recuperação / descomissionamento dos setores.

- Valores dos Avanços Físicos não apresentados devido ao status atual da obra: estudos de Engenharia e processo executivo da obra estão em processo de revisão, para geração de um novo cronograma e conseqüentemente de uma nova linha de base (previsão: Julho/2019).

Fotos



Foto relacionada à: Visão geral da Pedreira Corsini - Maio/19.



Foto relacionada ao: Setor 4 - Maio/19.



Foto relacionada ao: Sistema de bombeamento setor 11 - Maio/19.



Foto relacionada ao: Canal Extravasador Provisório do setor 11 - Maio/19.



Foto relacionada ao: Canal Extravasor Provisório do setor 11 - Maio/19.



Foto relacionada ao: Aterro Experimental - Maio/19



Foto relacionada ao: Novo canteiro – AREAL - Maio/19



Foto relacionada ao: Barramento B - Maio/19.



Foto relacionada ao: Novo dispositivo para abertura do flange da escotilha na Unidade Geradora 2 - Maio/19.

PG010 Programa de recuperação das demais comunidades e infraestruturas impactadas entre Fundão e Candonga

Eixo Reconstrução e Infraestrutura

Objetivo

Executar as atividades de recuperação e reconstrução das infraestruturas danificadas pelo evento tais como: reestabelecimentos de acessos, limpeza e retirada de resíduos nas estruturas impactadas, entulho e detritos decorrentes do evento de rompimento da barragem de Fundão, demolição de estruturas comprometidas remanescentes e consequente limpeza, reconstrução de pontes, reconstrução ou reforma de cercas, currais e paiol, drenagem, reconstrução ou reforma de igrejas e outros templos religiosos, reconstrução ou reforma de campos de futebol e espaços de prática esportiva de acesso público, reconstrução ou reforma de centros comunitários, praças e locais públicos de lazer, reconstrução ou reforma de poços artesianos e pinguelas, recuperação ou reforma das vias de acessos impactadas pelo evento, contenções de taludes e encostas para acessos, reconstrução ou reforma das unidades habitacionais impactadas, reconstrução e recuperação das estruturas de educação e saúde impactadas.

Cláusulas do TTAC: Cláusulas 82 a 88 - Em andamento fora do prazo.

Deliberações que impactam escopo e prazo: 127, 191 – Concluída; 190, 207, 217 – Em andamento.

Marcos do Programa



Entregas e fatos relevantes do mês

- Estruturas de Apoio: W.P., G.P., T.J., H.Z., e M.A. (Fonte: BANCO DE DADOS TERRITORIO 1 REV.12_31-05.xlsx);
- Manutenção de Edificações: F.A.P.T. e Z.M.C. (Fonte: BANCO DE DADOS TERRITORIO 1 REV.12_31-05.xlsx);
- Reforma de Edificações: Fábrica de Manilhas (Fonte: BANCO DE DADOS TERRITORIO 1 REV.12_31-05.xlsx);
- Manutenção de Acessos Não Pavimentados: Trecho Gesteira/Campinas, MG 362 Trecho Sentido Ponte Nova, Trecho Ponte da Curvina/Ponte de Gesteira, Acesso Curvinas/João Tavares, Acesso Fazenda Apaga Fogo/ Paiol do Cunha, Trecho Gesteira/Tabuoes, Trecho Fonseca/Serra da Luzia Acesso Paracatu de Baixo/Campinas e Trecho Alvinópolis/Fonseca (Fonte: BANCO DE DADOS TERRITORIO 1 REV.12_31-05.xlsx);
- Manutenção de Acessos Pavimentados: Rua Coronel Olímpio Soares Pena (Alvinópolis) (Fonte: BANCO DE DADOS TERRITORIO 1 REV.12_31-05.xlsx);
- Realizada reunião em 22/11/18, na cidade administrativa, com a CT, sobre a reparação das infraestruturas com danos (203 endereços) localizadas em Barra Longa, onde não houve o comparecimento da AEDAS. Nesta, o PG-010 apresentou o seu plano de recuperação para as moradias e ficou definido que a Infraestrutura irá iniciar as visitas nas residências definidas por ela como em situação de risco. 171 moradias já visitadas;

Próximas entregas

- Concluir a reconstrução de 04 estruturas de apoio (A.F., J.B., A.T.N. e M.F.S.T.) – Marco PF0038 - Reconstrução de Estruturas de Apoio.
- Concluir a reforma de 05 edificações (A.M.T, A.S.V., C.S., F.A.P.T., e M.G.L.R.) - Marco PF0032 - Reforma de Edificações;
- Concluir a manutenção de 05 edificações (H.F.T., A.P., C.J.G., M.E. e Sítio Papa Galinhas) - Marco PF8101 - Manutenção de Edificações;
- Concluir a reconstrução de 01 edificação (A.A.) – Marco PF0127 - Reconstrução de Edificações.

Desafios

- Definição do processo de atendimento aos casos de trincas nas construções por conta de impactos diretos e indiretos;
- Escopo é dinâmico com impacto direto no planejamento do PG010;
- Aprovação da revisão 12 da definição do programa PG010 junto à Câmara Técnica;
- Aquisição dos terrenos de construção dos campos de futebol de Pedras e Ponte do Gama.

Indicadores/Grandes Números

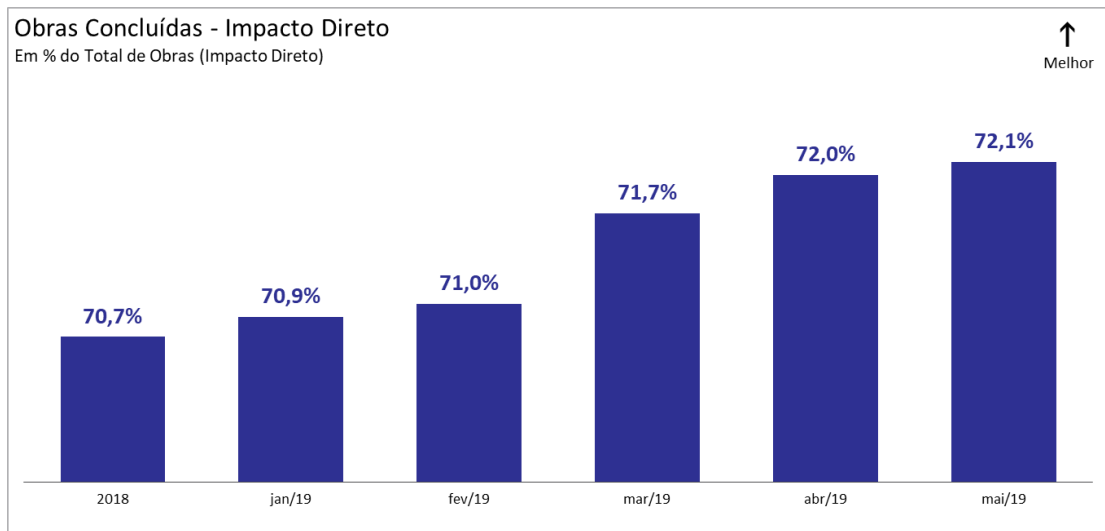


Gráfico 1. Indicador I01 (rev.11) Fonte: BANCO DE DADOS TERRITORIO 1 REV.12_31-05.xlsx

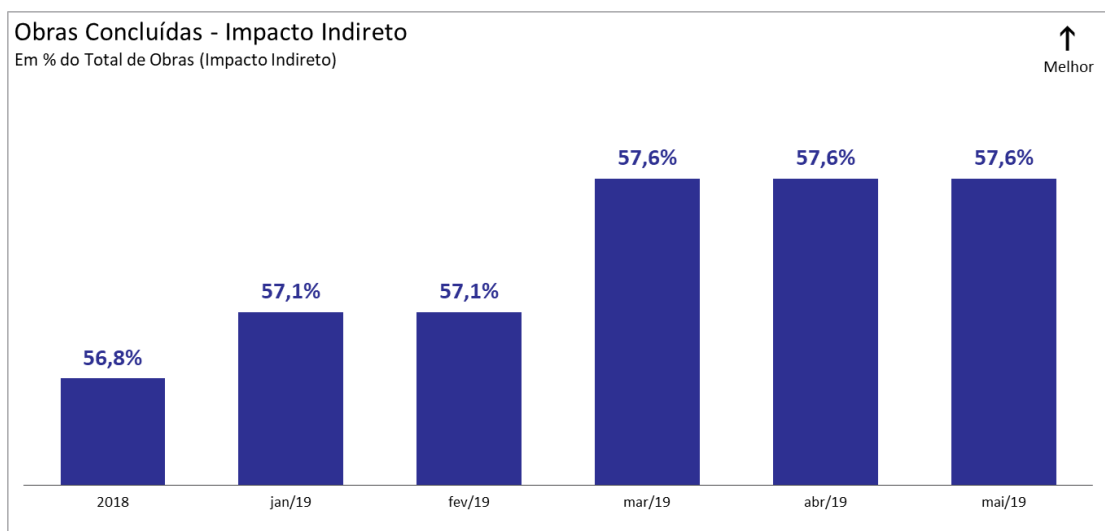


Gráfico 2. Indicador I02 (rev.11) Fonte: BANCO DE DADOS TERRITORIO 1 REV.12_31-05.xlsx

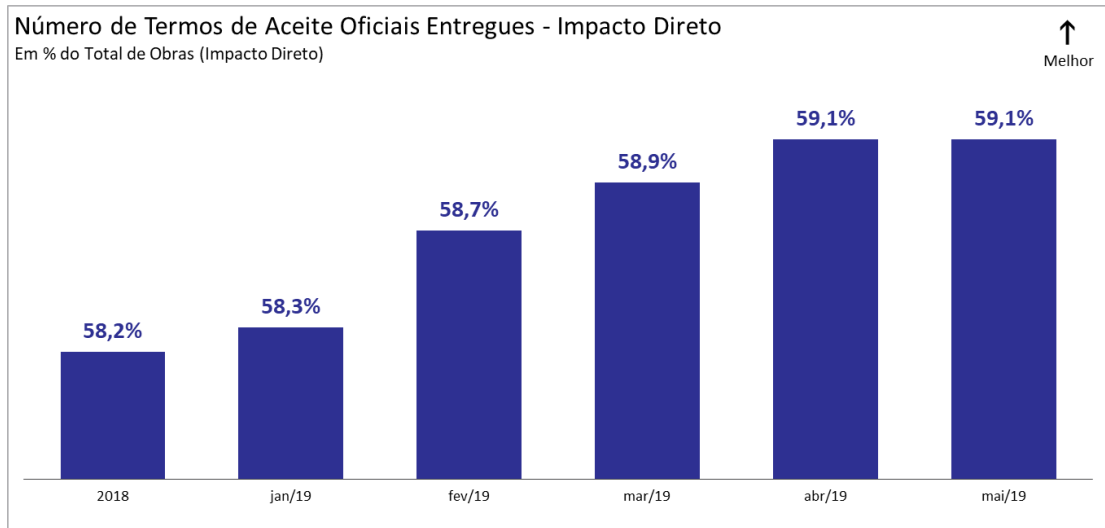


Gráfico 3. Indicador I03 (rev.11) Fonte: BANCO DE DADOS TERRITORIO 1 REV.12_31-05.xlsx

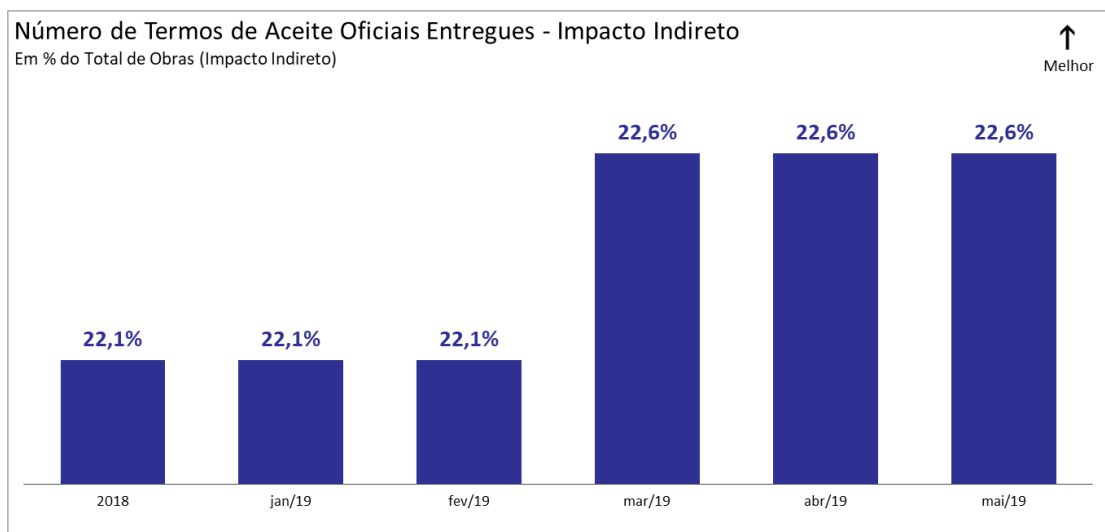


Gráfico 4. Indicador I04 (rev.11) Fonte: BANCO DE DADOS TERRITORIO 1 REV.12_31-05.xlsx

Fotos



Foto relacionada à: Estruturas de Apoio – W.P. (Maio/2019).



Foto relacionada à: Estrutura de Apoio – G.P. (Maio/2019).



Foto relacionada à: Estutura de Apoio – T.J. (Maio/2019).



Foto relacionada à: Estruturas de Apoio – M.A. (Maio/2019).




Foto relacionada à: Manutenção de Edificações – F.A.P.T. (Maio/2019).



Foto relacionada à: Manutenção de Edificações – Z.M.C. (Maio/2019).



Foto relacionada à: Manutenção de Acessos Não Pavimentados – Trecho Gesteira/Campinas (Maio/2019).



Foto relacionada à: Manutenção de Acessos Não Pavimentados – Trecho Gesteira/Tabuoes (Maio/2019).



Foto relacionada à: Manutenção de Acessos Não Pavimentados – Trecho Alvinópolis/Fonseca (Maio/2019).



Foto relacionada à: Manutenção de Acessos Pavimentados – Rua Coronel Olímpio Soares Pena (Alvinópolis) (Maio/2019).

PG011 Recuperação das Escolas e Reintegração da Comunidade Escolar

Eixo Pessoas e Comunidades

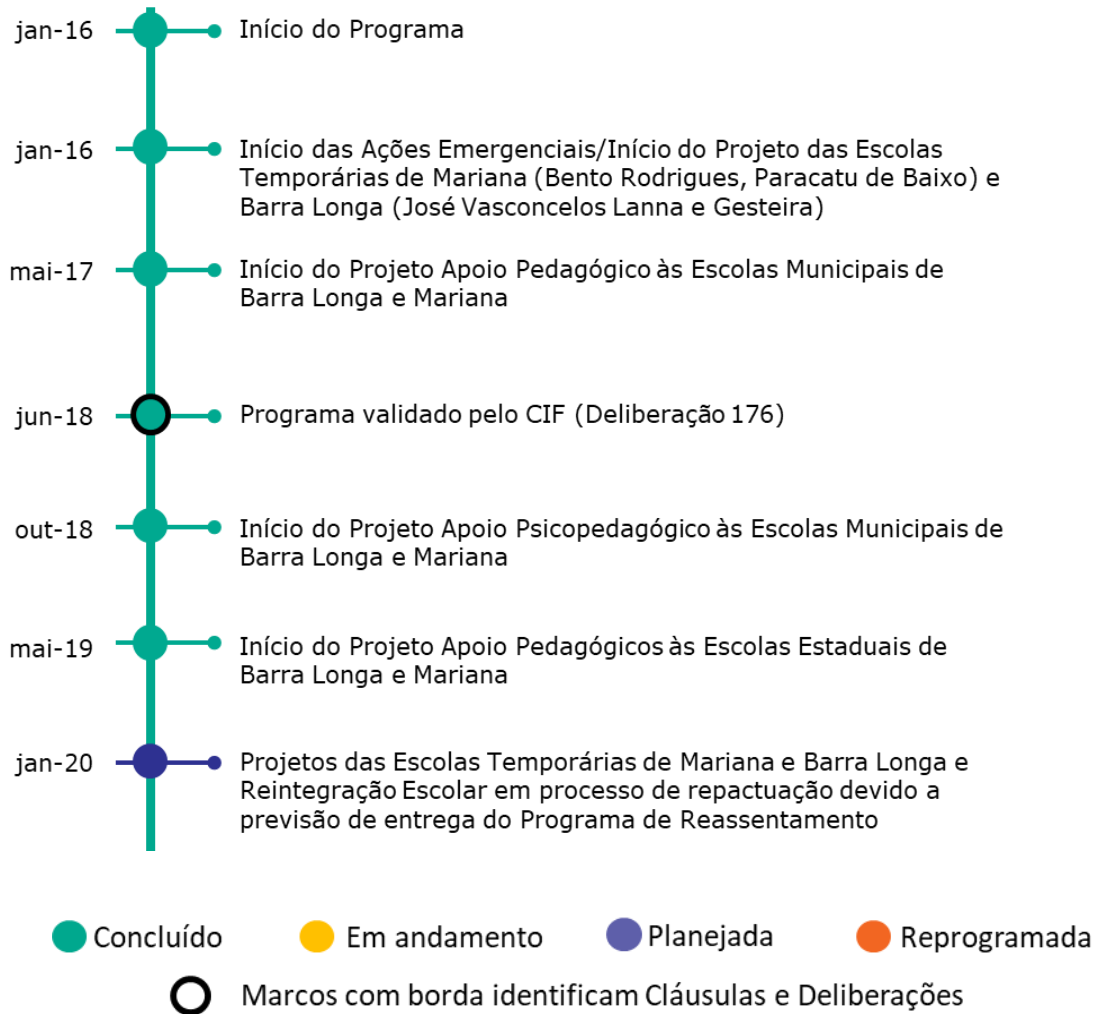
Objetivo

Proporcionar a reintegração de alunos e profissionais às rotinas escolares, observada a situação anterior ao rompimento da barragem de Fundão e fornecer acompanhamento pedagógico, psicopedagógico e de psicologia educacional para alunos e profissionais das escolas impactadas de acordo com as determinações do TTAC e apoio pedagógico as escolas estaduais e municipais de Mariana e Barra Longa de acordo com as determinações do TTAC.

Cláusulas do TTAC: Cláusula 89, 90, 91, 92, 93 e 94 – Em andamento.

Deliberações: Deliberação 176 – Concluída e 238 – Em andamento.

Marcos do Programa



Entregas e fatos relevantes do mês

Projeto de Escolas Temporárias de Mariana

- Realização de ações do Projeto das Escolas Temporárias de Mariana (Escola de Bento Rodrigues e Paracatu de Baixo), relacionadas a aluguel do local, manutenção de infraestruturas e apoio a rotina escolar, incluindo atividade de socialização;
- Fornecimento de transporte para os alunos das comunidades de Bento Rodrigues e Paracatu de Baixo, através de fretamento de van e micro-ônibus e fornecimento de vale transporte para professores e funcionários da escola de Bento Rodrigues;
- Início da execução das adequações físicas solicitadas pela Vigilância Sanitária de Mariana na Escola Temporária de Bento Rodrigues, com troca de luminárias, saboneteiras e papeleira e outros;
- Realizadas atividades de socialização, cultura e lazer relacionadas ao Projeto das Escolas Temporária de Mariana e Barra Longa, Atividades: Apoio na realização das Festas da Família das Escolas de Paracatu de Baixo e Bento Rodrigues. Na Festa da Família de Bento Rodrigues foram realizadas atividades do Conexão Brincar.

Projeto de Escolas Temporárias de Barra Longa

- Realizadas atividades de socialização, cultura e lazer relacionadas ao Projeto das Escolas Temporária de Mariana e Barra Longa, Atividade: Apoio na realização do Projeto Mundo Mágico da Leitura na Escola Gustavo Capanema em Gesteira, com atividades do Conexão Água;

Processo Apoio Psicopedagógico aos Impactados em Idade Escolar

- Não foi possível realizar minicurso sobre neuroeducação no Projeto de Apoio Psicopedagógico com professores da rede estadual de Mariana e Barra Longa devido à conflitos de agenda. Esta atividade será finalizada no mês de junho de 2019. (Fonte: Relatório BM 18 Fund. Renova 22.05.19).

Próximas entregas

Processo Apoio Psicopedagógico aos Impactados em Idade Escolar

- Finalizar aplicação da avaliação psicopedagógica para alunos da escola de Bento Rodrigues.

Projeto Apoio Pedagógico às Escolas Municipais e Estaduais de Barra Longa e Mariana

- Realizar 2º Encontro Fonoaudiológico - O talento docente em foco: oficina de projeção e redução do uso vocal em sala de aula para Professores, Pedagogos/ Especialistas e Gestores das Escolas Municipais e Estaduais de Barra Longa;
- Elaborar plano de trabalho de elaboração do Plano Político Pedagógico para as Escolas Estaduais de Mariana e Barra Longa.

Desafios

- Atraso no cronograma do Projeto de Apoio Psicopedagógico de Mariana e Barra Longa na etapa de realização de triagem dos alunos devido à baixa participação das famílias no processo. Foi iniciada abordagem com as escolas e famílias para apresentar a importância do processo e dificuldade foi informada à Câmara Técnica a fim de obter orientação sobre o assunto.

Indicadores/Grandes Números

Os indicadores do programa estão em revisão.

PG012 Programa de Memória Histórica, Cultural e Artística

Eixo Pessoas e Comunidades

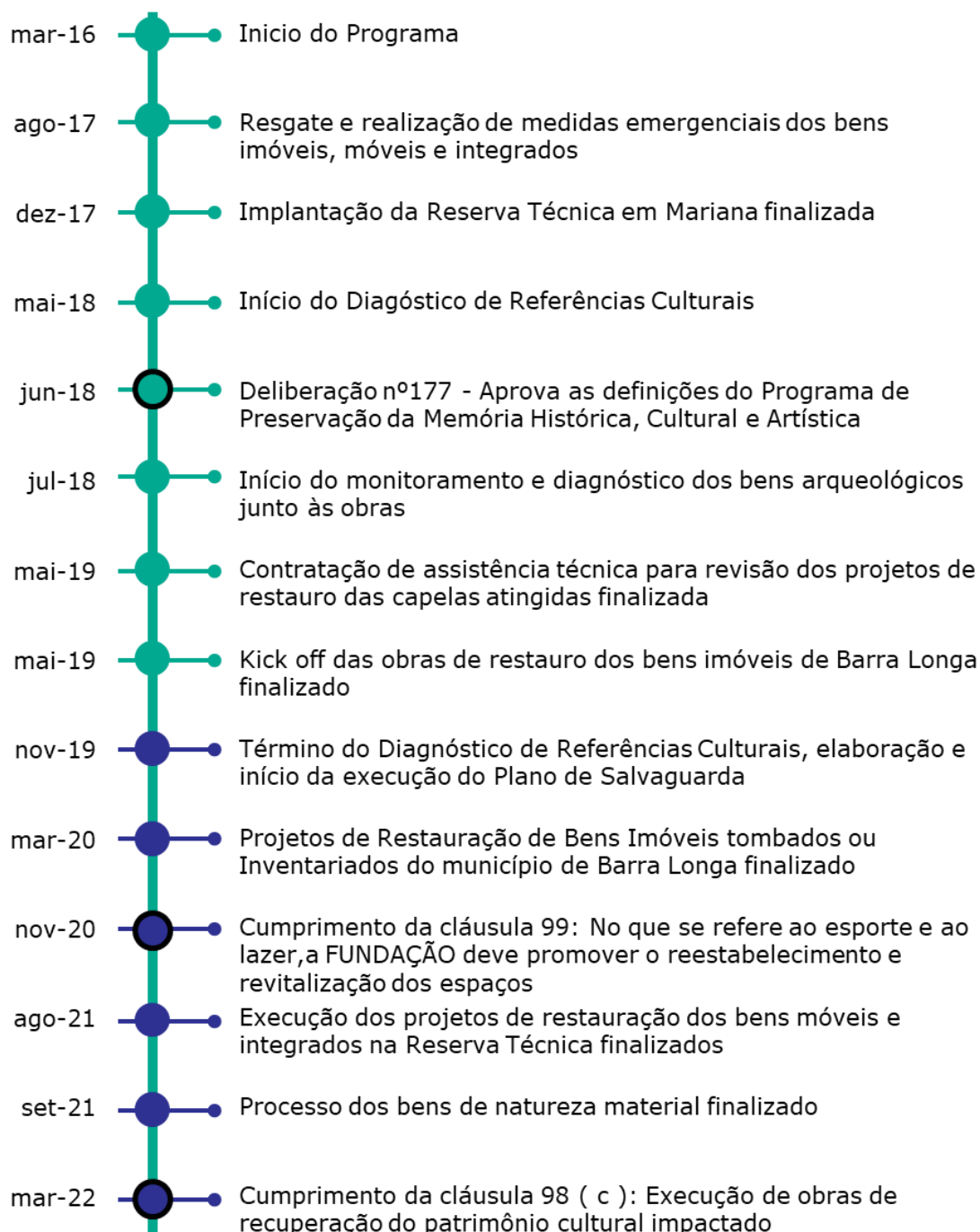
Objetivo

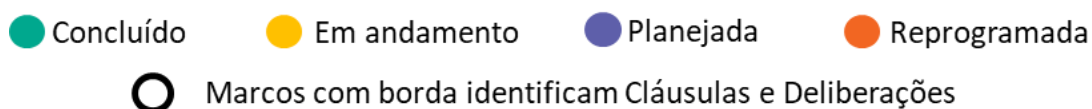
O objetivo geral é implantar medidas socioeducativas para preservação, manutenção e fortalecimento do Patrimônio Cultural, Histórico e Artístico, na região impactada e em parceria com as comunidades e Poder Público. Conforme determinações das cláusulas 95 a 100 do TTAC.

Cláusulas do TTAC: 96, 100, 103 (b) – Atrasada: 95, 97, 98, 99 - Em andamento.

Deliberações que impactam escopo e prazo: 177 - Em andamento.

Marcos do Programa





Entregas e fatos relevantes do mês

Projeto Restauração/Requalificação das Capelas Atingidas:

- Em 31/05/19, conclusão da contratação de assistência técnica pela Arquidiocese de Mariana para validar os projetos já finalizados de restauração de bens móveis, projetos de restauração das 4 capelas atingidas e os projetos das capelas dos reassentamentos (Fonte: Contrato Eletrônico_Práxis Restaurarte.pdf).

Projeto de Diagnóstico de Referências Culturais e Plano de Salvaguarda:

- Em 24/05/2019, conclusão das oficinas de identificação do Diagnóstico de Referência Culturais em Bento Rodrigues (Fonte: RENOVA -DC- PNJ- Controle_Oficinas_Realizadas_28maio19.osd).
- Não foi realizada a fase de Identificação do Diagnóstico de referências culturais previsto para a comunidade de Gesteira. Inviabilidade de realizar as oficinas previstas devido a não autorização de entrada por parte da comunidade. Alinhamento sendo realizado junto à comunidade com a equipe de diálogo.

Processo dos bens de natureza material:

- Em 16/05/19, conclusão do kick off das obras de restauro de bens imóveis em Barra longa (Fonte: P12-CRO-001-00_cronograma_190531.xlsx).
- Em 31/05/19, realização do procedimento de restauro de duas peças históricas na Reserva Técnica (Fonte: P12-CRO-001-00_cronograma_190531.xlsx).

Próximas entregas

Projeto Restauração/Requalificação das Capelas Atingidas:

- Iniciar revisão dos projetos de restauro pela assistência técnica contratada pela Arquidiocese de Mariana dos projetos já finalizados de restauração de bens móveis, projetos de restauração das 4 capelas atingidas e os projetos das capelas dos reassentamentos.

Desafios

Projeto de Museu Território Centros de Memória:

- Possível atraso para o desenvolvimento do projeto Museu Território, pois a destinação final das áreas atingidas deve ser acordada entre comunidade atingida e Poder Público. A Fundação Renova terá papel exclusivo na etapa de execução.

Projeto de Diagnóstico de Referências Culturais e Plano de salvaguarda:

- Possível atraso ou inexecução dos diagnósticos de referências culturais na comunidade de Gesteira. Dificuldade em conseguir autorização da comunidade para iniciar as oficinas. Através destes diagnósticos, será possível construir um plano de salvaguarda das referências locais identificadas.

Indicadores/Grandes Números

Os indicadores do programa estão em revisão.

Fotos

Processo dos bens de natureza material:



Foto relacionada à: Procedimento de restauro - Nossa Senhora das Dores - maio/2019.



Foto relacionada à: Procedimento de restauro - Santa Therezinha - maio/2019.

PG013 Programa de Turismo, Cultura, Esporte e Lazer

Eixo Pessoas e Comunidades

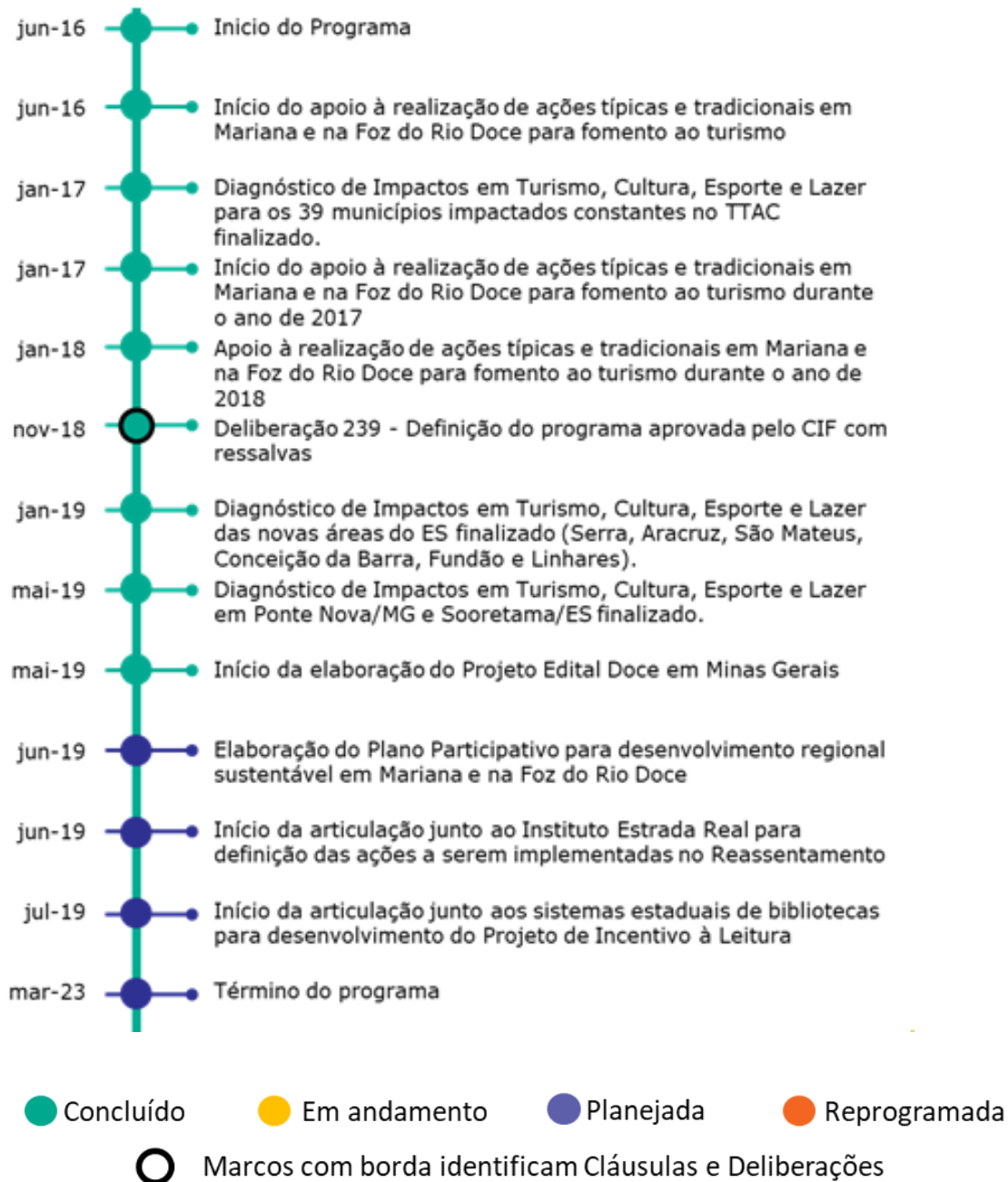
Objetivo

O objetivo geral desse programa é a partir de um diagnóstico de impacto do rompimento na área de abrangência socioeconômica, fomentar ações conjuntas para o fortalecimento das políticas públicas de gestão da Cultura, Turismo, Lazer e Esporte através de um apoio técnico e material das estruturas necessárias para um melhor desenvolvimento dessas atividades nas regiões impactadas, de acordo com o grau de severidade sofrido por cada localidade. Conforme determinação das cláusulas 101 a 105 do TTAC.

Cláusulas do TTAC: 101 a 105 - Em andamento.

Deliberações que impactam escopo e prazo: 239, 287 – Em andamento.

Marcos do Programa



Entregas e fatos relevantes do mês

Diagnósticos:

- Em 31/05/19, conclusão dos diagnósticos de Impactos em turismo, cultura, esporte e lazer de Sooretama/ES e Ponte Nova/MG. (Fonte: Diagnóstico_Ponte Nova.pdf, Diagnóstico_Sooretama.pdf).

Editais Doce:

- Em 22/05/19, aprovação da minuta do Edital Doce – Minas Gerais, pela Câmara Técnica (Fonte: EDITAL DOCE - Minuta Edital Doce_CT_23maio19.doc).

Projeto Especial:

- De acordo com a Deliberação 239, o Projeto Especial está em fase de revisão e está sendo substituído pelo Projeto de fortalecimento dos setores de Turismo, Cultura, Esporte e lazer Reparatório. Após etapa de definição de escopo será submetido para validação à Câmara Técnica. Terá abrangência na Foz do Rio Doce e Mariana, além dos municípios classificados com nível crítico.

Próximas entregas

Projeto de fortalecimento dos setores de Turismo, Cultura, Esporte e Lazer Reparatório:

- Contratação de empresa para levantamento de informações internas e externas à Fundação Renova, associadas à atuação do Programa 13 na Foz do Rio Doce. Foco na definição da estratégia do projeto.

Diagnósticos:

- Realização de workshop junto à Câmara técnica para apresentar resumo dos diagnósticos realizados inicialmente e validar informações.

Desafios

Projeto de fortalecimento de políticas públicas de Cultura, Turismo, Esporte e Lazer:

- Definir, juntamente com a Câmara Técnica, o formato de execução dos planos participativos para o projeto;

Indicadores/Grandes Números

Os indicadores do programa estão em revisão.

PG014 Programa de Apoio à Saúde Física e Mental da População Impactada

Eixo Pessoas e Comunidades

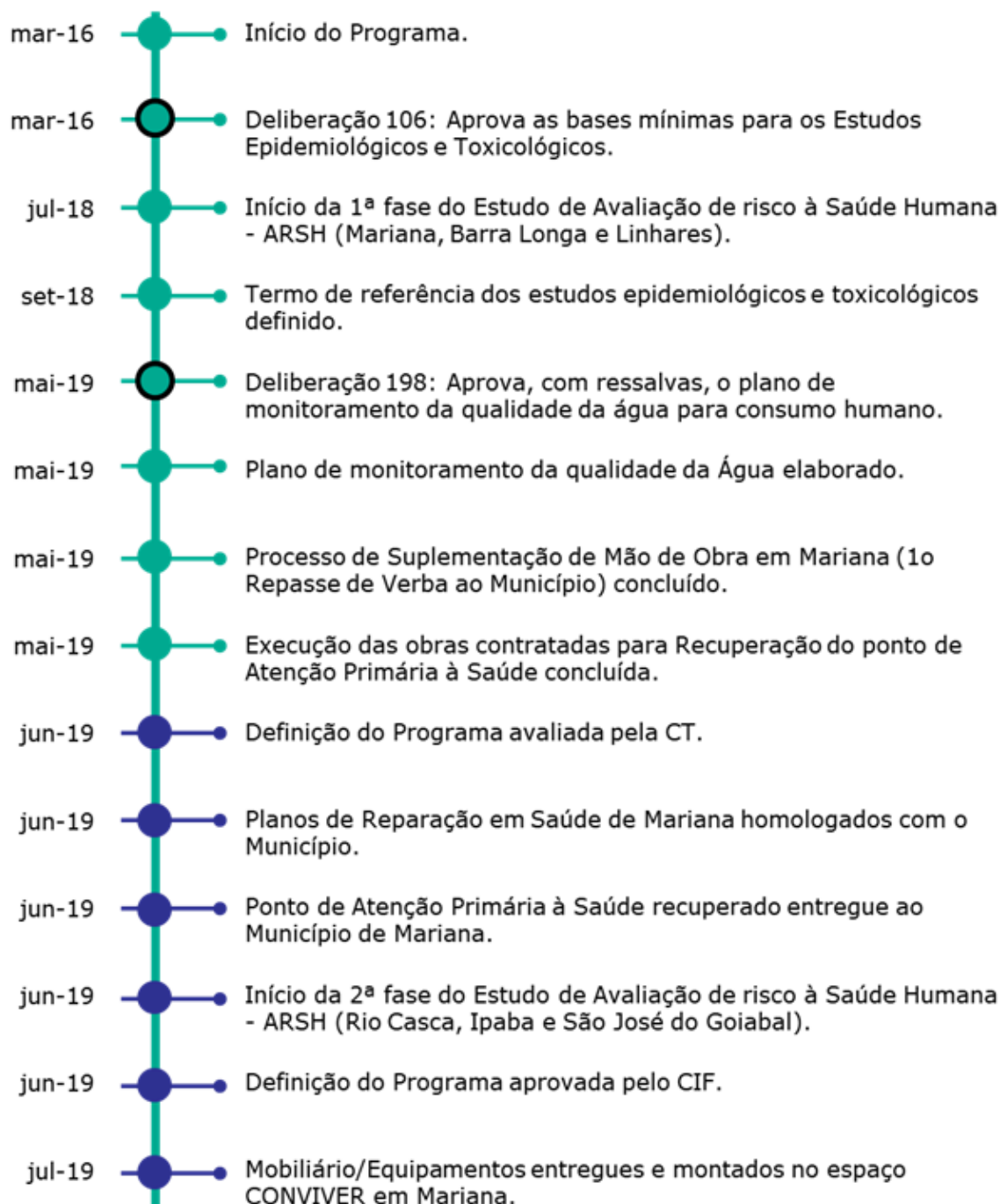
Objetivo

Identificar alterações no perfil de saúde da população atingida, em decorrência do rompimento. Com base em evidências de correlação, desenvolver atividades de apoio à saúde física e mental dos impactados.

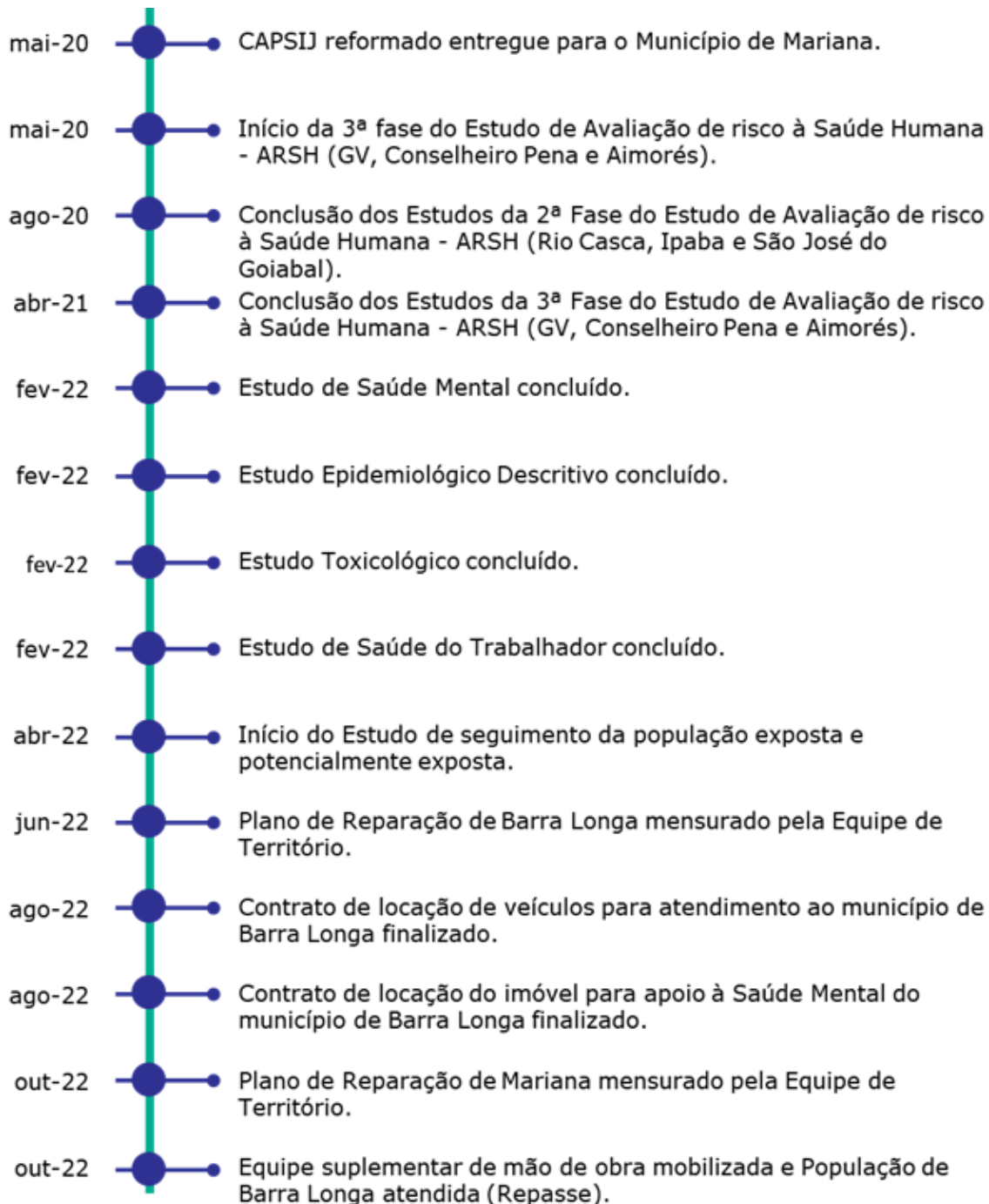
Cláusulas do TTAC: 107 a 112 – em andamento. Cláusula 106 – concluída.

Deliberações que impactam em escopo e prazo: 172, 197, 219 – em andamento e Deliberação: 198 – concluída.

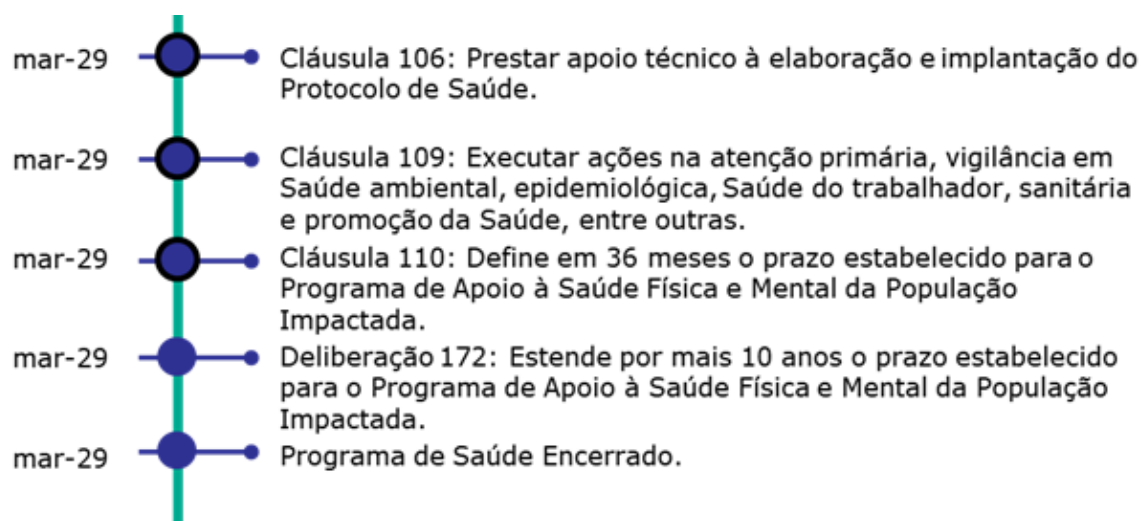
Marcos do Programa



- jul-19 ● Planos de Reparação em Saúde de Barra Longa aprovados pelo Conselho Curador.
- jul-19 ● Equipe de território mobilizada.
- ago-19 ● Conclusão dos Estudos da 1ª Fase do Estudo de Avaliação de risco à Saúde Humana - ARSH (Mariana, Barra Longa e Linhares).
- ago-19 ● Projetos de Engenharia e Licenciamento (conceitual, básico e estrutural) aprovados.
- ago-19 ● Monitoramento da Qualidade da Água concluído.
- set-19 ● Veículos para atendimento a Mariana disponibilizados para o município (novo contrato).
- set-19 ● Veículos para atendimento a Mariana disponibilizados para o Município (contrato emergencial).
- out-19 ● Termo de Cooperação Técnica para Contratação dos Estudos Epidemiológicos e Toxicológicos aprovado.
- nov-19 ● Mobiliário/Equipamentos entregues e montados para apoio à Saúde Mental de Barra Longa.
- dez-19 ● Equipe de suplementação de mão de obra mobilizada e População de Mariana atendida (contrato atual).
- dez-19 ● Equipe de suplementação de mão de obra mobilizada e População de Barra Longa atendida (contrato atual).
- abr-20 ● Oficinas de Capacitação dos Profissionais do SUS em Mariana realizadas.
- abr-20 ● Oficinas de Capacitação dos Profissionais do SUS em Barra Longa realizadas.
- mai-20 ● Execução das obras contratadas para Reforma/Construção do CAPSII concluído.

- 
- mai-20 ● CAPSIJ reformado entregue para o Município de Mariana.
 - mai-20 ● Início da 3ª fase do Estudo de Avaliação de risco à Saúde Humana - ARSH (GV, Conselheiro Pena e Aimorés).
 - ago-20 ● Conclusão dos Estudos da 2ª Fase do Estudo de Avaliação de risco à Saúde Humana - ARSH (Rio Casca, Ipaba e São José do Goiabal).
 - abr-21 ● Conclusão dos Estudos da 3ª Fase do Estudo de Avaliação de risco à Saúde Humana - ARSH (GV, Conselheiro Pena e Aimorés).
 - fev-22 ● Estudo de Saúde Mental concluído.
 - fev-22 ● Estudo Epidemiológico Descritivo concluído.
 - fev-22 ● Estudo Toxicológico concluído.
 - fev-22 ● Estudo de Saúde do Trabalhador concluído.
 - abr-22 ● Início do Estudo de seguimento da população exposta e potencialmente exposta.
 - jun-22 ● Plano de Reparação de Barra Longa mensurado pela Equipe de Território.
 - ago-22 ● Contrato de locação de veículos para atendimento ao município de Barra Longa finalizado.
 - ago-22 ● Contrato de locação do imóvel para apoio à Saúde Mental do município de Barra Longa finalizado.
 - out-22 ● Plano de Reparação de Mariana mensurado pela Equipe de Território.
 - out-22 ● Equipe suplementar de mão de obra mobilizada e População de Barra Longa atendida (Repasse).

- out-22 ● Conclusão do Plano de Reparação em Saúde de Barra Longa.
- ago-23 ● Contrato de locação de veículos disponibilizados para serviço em Mariana finalizado (novo contrato).
- ago-23 ● Equipe suplementar de mão de obra mobilizada e População de Mariana atendida (Repasse).
- ago-23 ● Cláusula 107: Prestar apoio técnico para Mariana e Barra Longa na execução dos Planos de Ação de Saúde.
- ago-23 ● Cláusula 108: Desenvolver ações mitigatórias aos danos causados à saúde da população atingida pelo EVENTO.
- ago-23 ● Deliberação 219: Aprova as bases mínimas para o Programa de Saúde e o estabelecimento do fluxo e formato para o "Apoio e Fortalecimento do SUS".
- ago-23 ● Contrato de locação do imóvel para o funcionamento do CONVIVER no município de Mariana finalizado.
- ago-23 ● Conclusão do Plano de Reparação em Saúde de Mariana.
- jan-29 ● Conclusão das ações da Equipe de Território.
- jan-29 ● Cláusula 111: Desenvolver Estudos Epidemiológicos e Toxicológicos de forma a avaliar riscos e correlações decorrentes do EVENTO.
- jan-29 ● Cláusula 112: Estudo em forma de pesquisa de campo qualiquantitativa, exploratória e descritiva.
- jan-29 ● Deliberação 197: Acordo de Cooperação Técnica entre a Fundação Renova e as Fundações de Apoio e Amparo à Pesquisa, para a realização dos Estudos Epidemiológico e Toxicológico.
- jan-29 ● Estudo de seguimento da população exposta e potencialmente exposta concluído.
- fev-29 ● Ações Emergenciais (ações pós-rompimento e novas ações) concluídas.



● Concluído
 ● Em andamento
 ● Planejada
 ● Reprogramada

○ Marcos com borda identificam Cláusulas e Deliberações

Entregas e fatos relevantes do mês

- 1ª Fase do estudo de Análise de Risco à Saúde Humana – ARSH - protocolado na Secretaria Estadual de Saúde de Minas Gerais;
- (Fonte: P14-RMS-001-03-PROTOCOLO_ARSH_MARIANA_190530.pdf);
- Projeto para Construção/Reforma do CAPSij de Mariana protocolado na Secretaria de Obras do Município de Mariana. (Fonte: P14-RMS-001-04-Protocolo_CAPSij_Sec.Obras_Mariana_190508.pdf);
- Entrega dos veículos locados à Secretaria de Saúde de Mariana para atendimento ao Município. Conforme item do Acordo Judicial da ACP Mariana. (Fonte: P14-RMS-001-02-TERMOENTREGAVEICULOS_190530.pdf);
- Realizado repasse de verba para a realização do processo de contratação de Mão de Obra pelo município de Mariana, para suplementação da equipe de Saúde. Conforme item do Acordo Judicial da ACP Mariana. (Fonte: P14-RMS-001-03-Repassedeverba_190531.pdf);
- Realizadas visitas aos municípios impactados (São José do Goiabal, Sem Peixe, Rio Casca, Caratinga, Fernandes Tourinho, Dionísio, Marliéria e Bugre) para apresentação do programa de Saúde e identificação de danos causados pelo rompimento da barragem. (Fonte: P14-ATA-001-01_Visita ao município SJGoiabal – 190527.pdf; P14-ATA-001-02_Visita ao município Sem Peixe – 190527.pdf; P14-ATA-001-03_Visita ao município Rio Casca – 190527; P14-ATA-001-04_Visita ao município Caratinga – 190528.pdf; P14-ATA-001-05_Visita ao município Fernandes Tourinho – 190529; P14-ATA-001-06_Visita ao município Dionísio – 190529; P14-ATA-001-07_Visita ao município Marliéria – 190529; P14-ATA-001-08_Visita ao município Bugre – 190529.pdf).

Próximas entregas

- Finalizar e assinar o Termo de Cooperação Técnica com a FAPES e FAPEMIG;
- Iniciar a fase 2 do estudo de Avaliação de Risco à Saúde Humana - ARSH;
- Concluir o termo de Cooperação Técnica do Programa de Proteção Social com o município de Barra Longa, para iniciar as ações do programa neste município;
- Entregar o Ponto de Atenção Primária à Saúde de Ponte do Gama recuperado ao Município de Mariana;
- Concluir o Plano de Trabalho do Programa de Saúde com o município de Barra Longa.

Desafios

- Efetivação do Convênio de cooperação técnica com a FAPES e FAPEMIG para contratação dos estudos epidemiológicos e toxicológicos (nova estratégia adotada para o chamamento de entidades interessadas em realizar os estudos);
- Concluir o Plano de Trabalho do Programa de Saúde com o município de Barra Longa;
- Obter licenciamento para construção e reforma do CAPSij de Mariana junto a Secretaria de Obras, IPHAN e Secretaria de Saúde;

- Atuar frente a um possível aumento da incidência/prevalência de doenças nas áreas/populações assistidas pelo programa devido a não retomada das atividades laborais, morosidade das demais ações reparatórias da Fundação Renova ou presença de substâncias contaminantes no ambiente impactado (solo, ar e água);
- Atuar frente a uma possível transferência da responsabilidade pelos serviços de garantia da saúde das comunidades do setor público para a Fundação devido às dificuldades operacionais, financeiras ou técnicas do gestor público em responder às demandas de saúde da população impactada.

Indicadores/Grandes Números

Os indicadores do programa estão em revisão.

Fotos



Foto relacionada à: Visita ao município de Marliéria – maio/2019.



Foto relacionada à: Visita ao município de Sem Peixe – maio/2019.



Foto relacionada à: Visita ao município de São José do Goiabal – maio/2019.



Foto relacionada à: Visita ao município de Bugre – maio/2019.



Foto relacionada à: Visita ao município de Dionísio – maio/2019.



Foto relacionada à: Entrega de veículos ao município de Mariana – maio/2019.

PG015 Promoção da Inovação

Eixo Pessoas e Comunidades

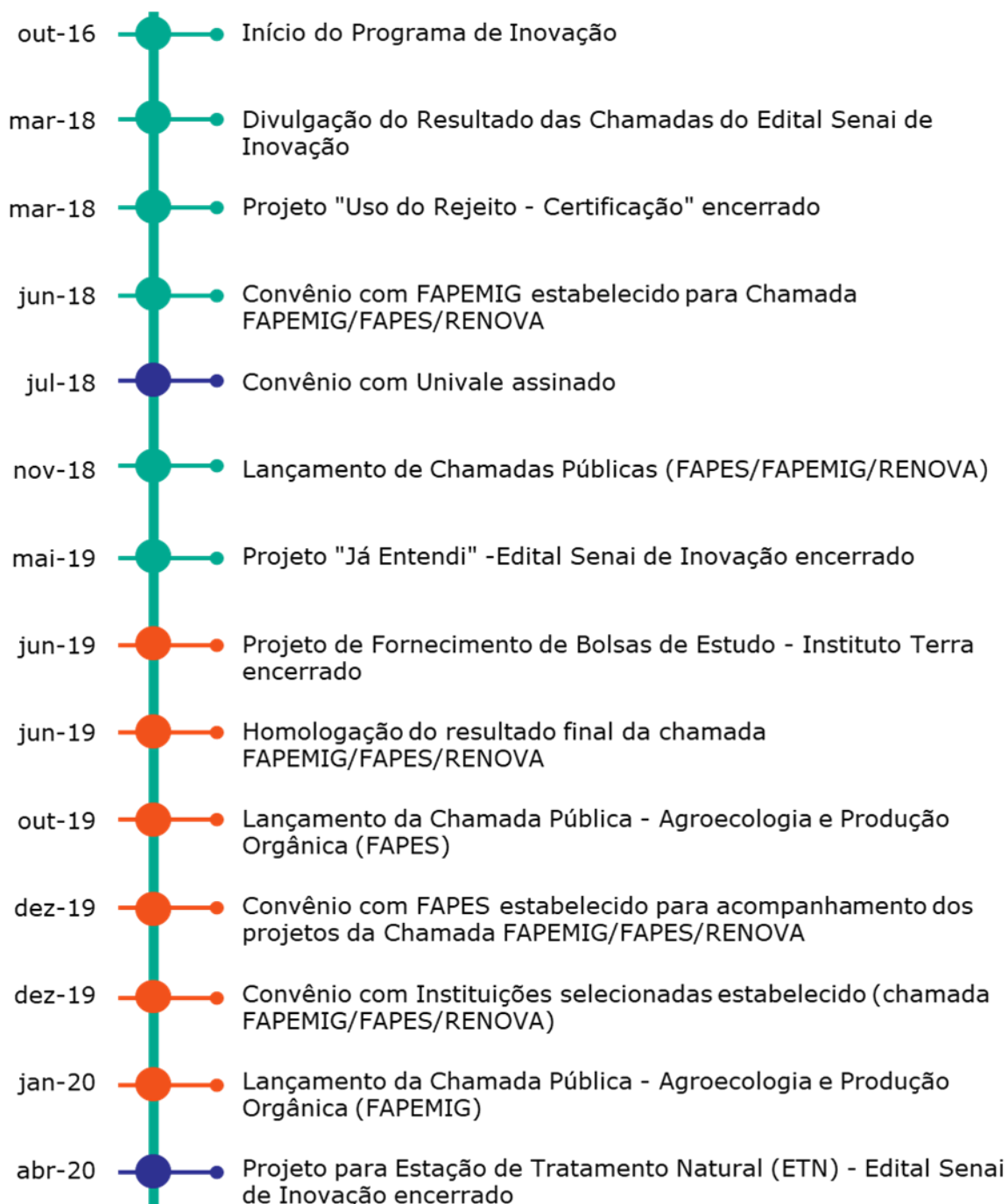
Objetivo

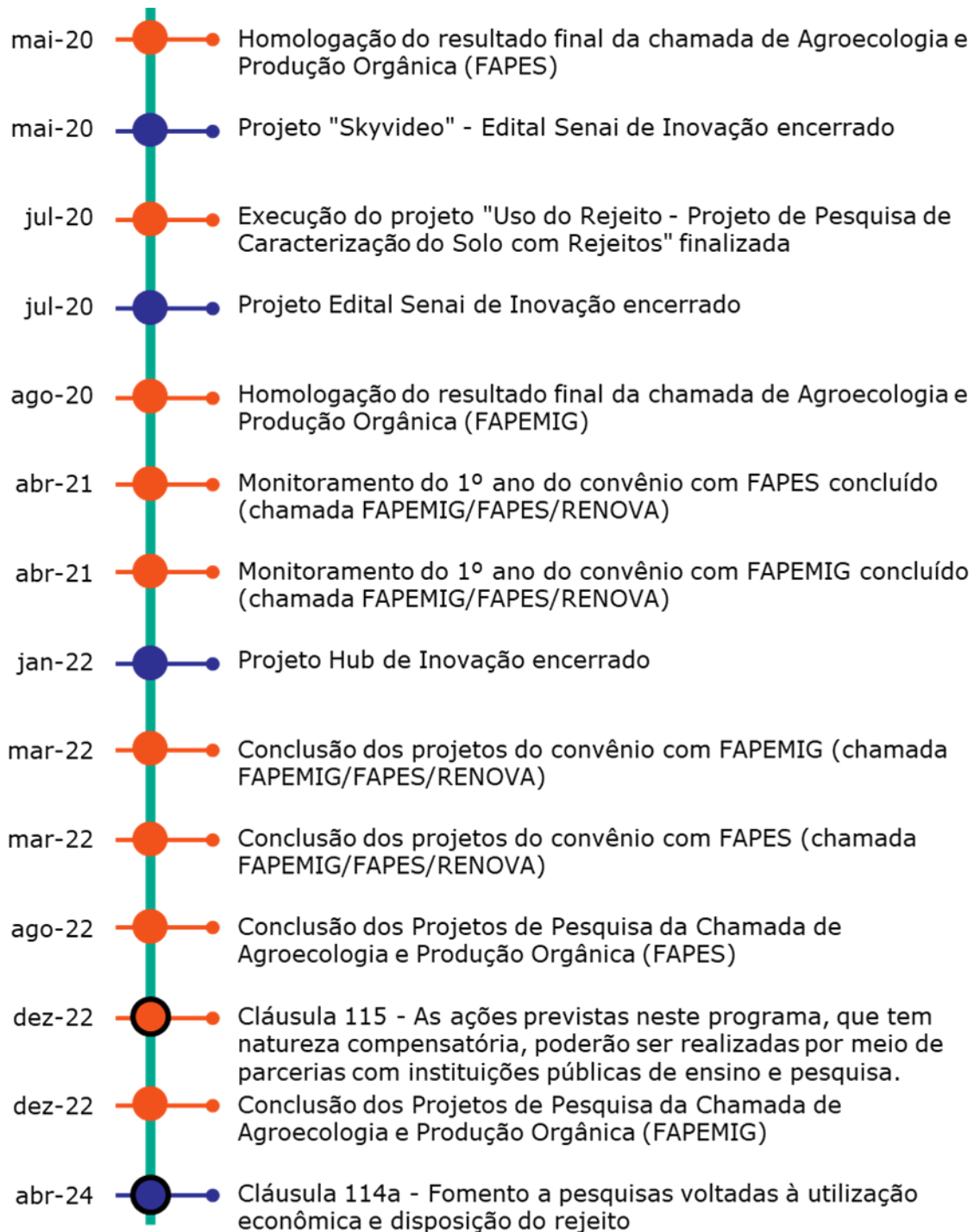
Fomentar a inovação e financiar a produção de conhecimento relacionado à recuperação das áreas impactadas pelo rompimento da barragem de Fundão, através da criação e fortalecimento de linhas de pesquisa de tecnologias aplicadas, com internalização das tecnologias geradas para o processo de recuperação.

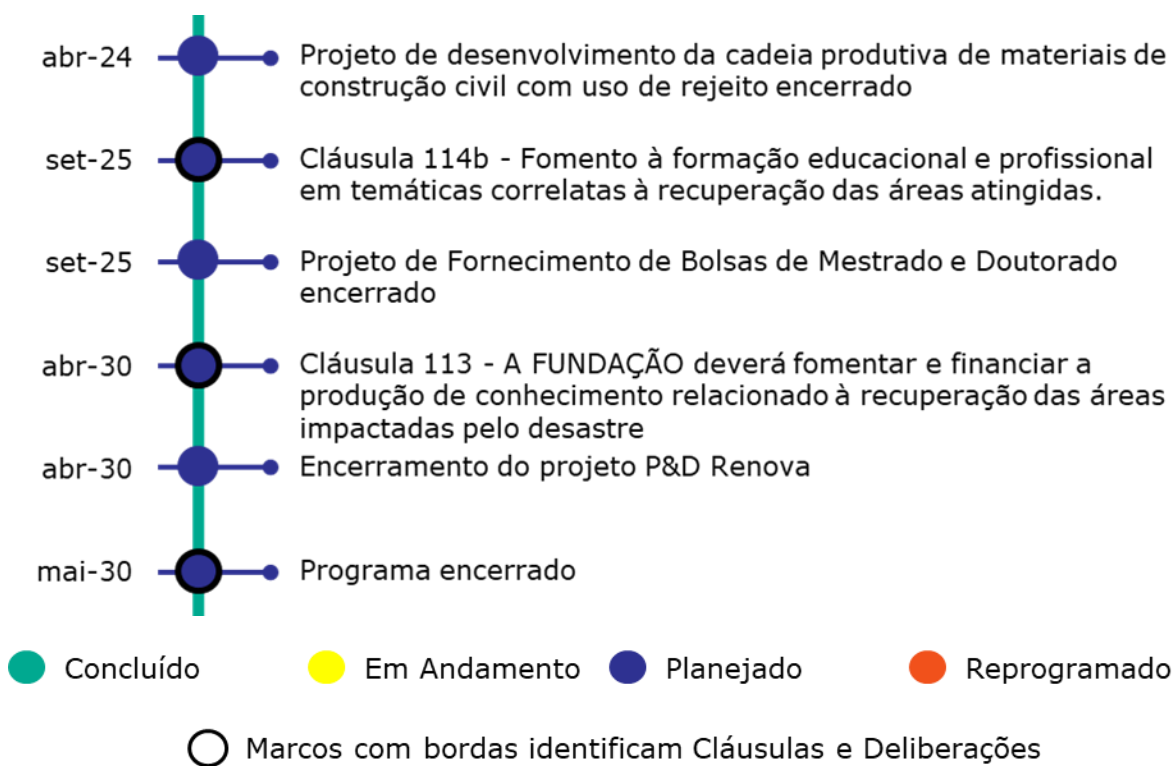
Cláusulas do TTAC: 113, 114 e 115 – Em andamento.

Deliberações que impactam escopo e prazo: 100, 126 – Concluída; 137, 170 – Em andamento.

Marcos do Programa







Entregas e fatos relevantes do mês

Edital Senai de Inovação – Chamada 2017/2018:

- Conclusão do Projeto “Já Entendi” de capacitação gerencial para mulheres. (Fonte: Termo de Encerramento Contratual Aleteia_1.pdf)

Chamada FAPEMIG/FAPES/RENOVA (09/2018):

- Selecionados os 15 projetos que farão parte da chamada.

Próximas entregas

Chamada FAPEMIG/FAPES/RENOVA (09/2018):

- Homologar resultado final da Chamada FAPEMIG/FAPES/RENOVA.

Desafios

- Compatibilizar o prazo de conclusão das pesquisas financiadas através dos editais com o prazo de execução das ações reparatórias da Renova.

Indicadores/Grandes Números

Os indicadores do programa estão em revisão.

PG016 Retomada das Atividades Aquícolas e Pesqueiras

Eixo Pessoas e Comunidades

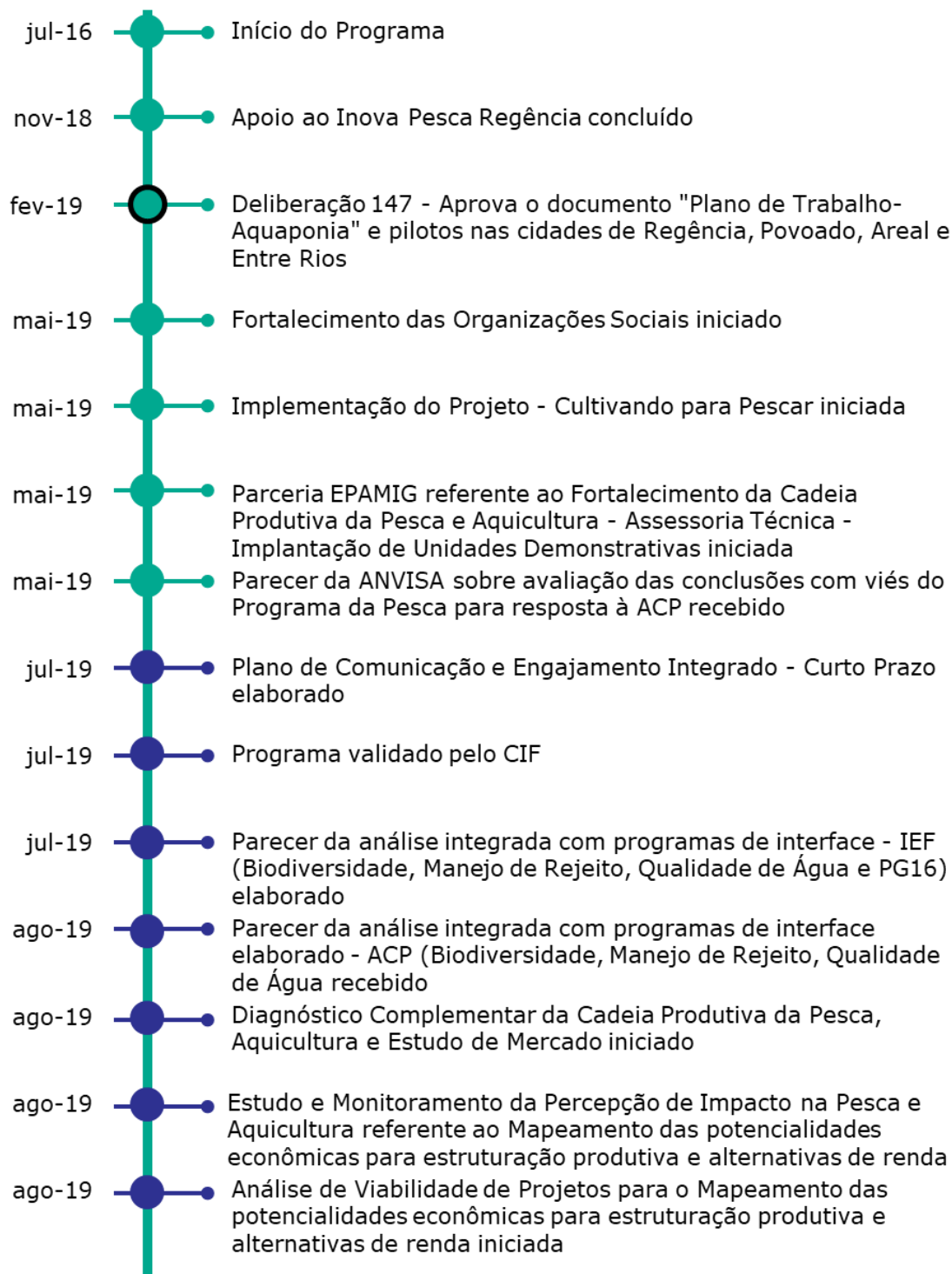
Objetivo

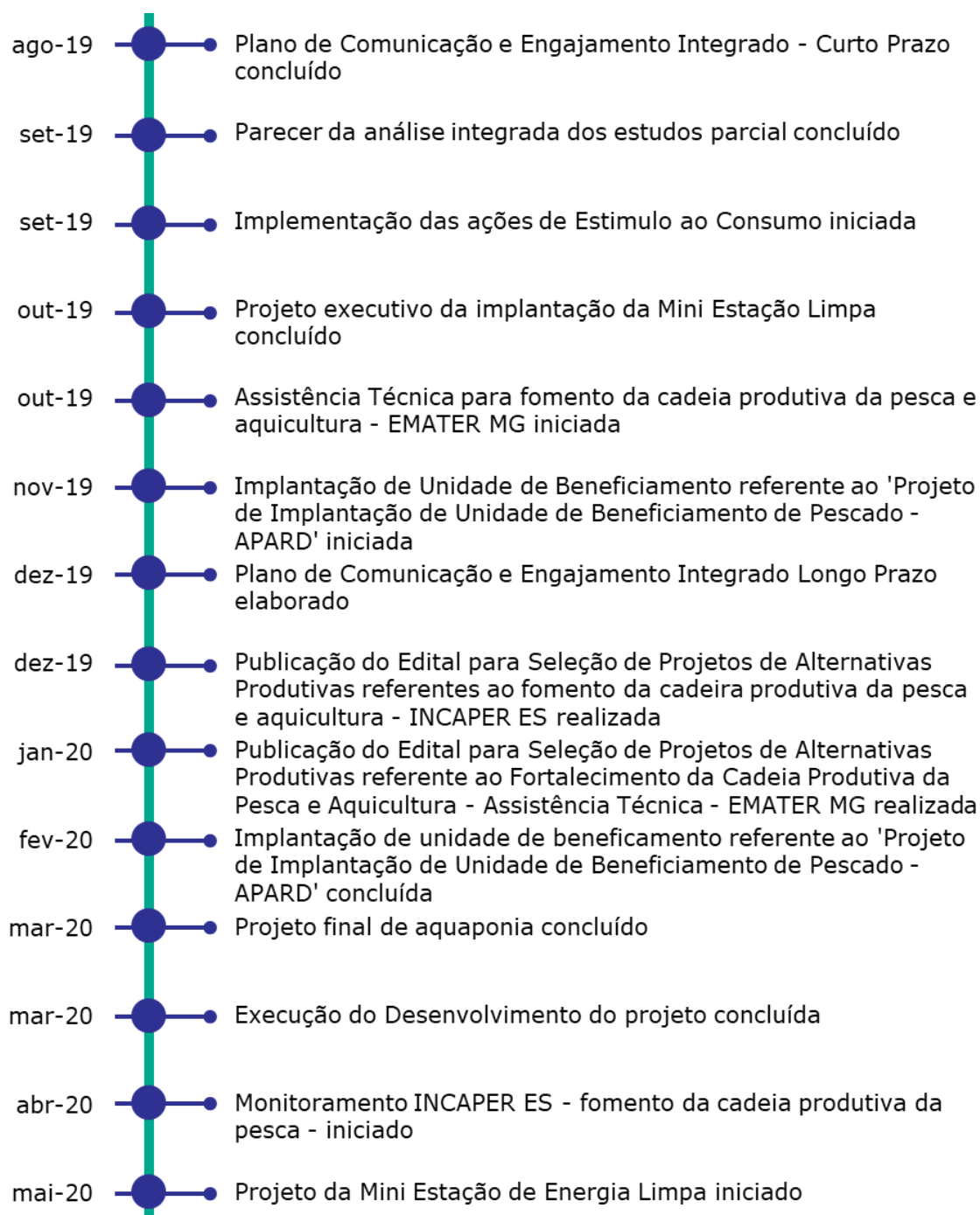
Viabilizar o retorno da atividade pesqueira diretamente impactada ao longo da área de abrangência socioeconômica, criando as condições para a superação das limitações e restrições ao exercício da pesca. Identificar e viabilizar a realocação em novas atividades econômicas e produtivas, compatíveis com o modo de vida de pescadores e aquicultores impactados, sempre que a retomada da atividade de pesca não for possível, em razão dos efeitos causados pelo rompimento da barragem.

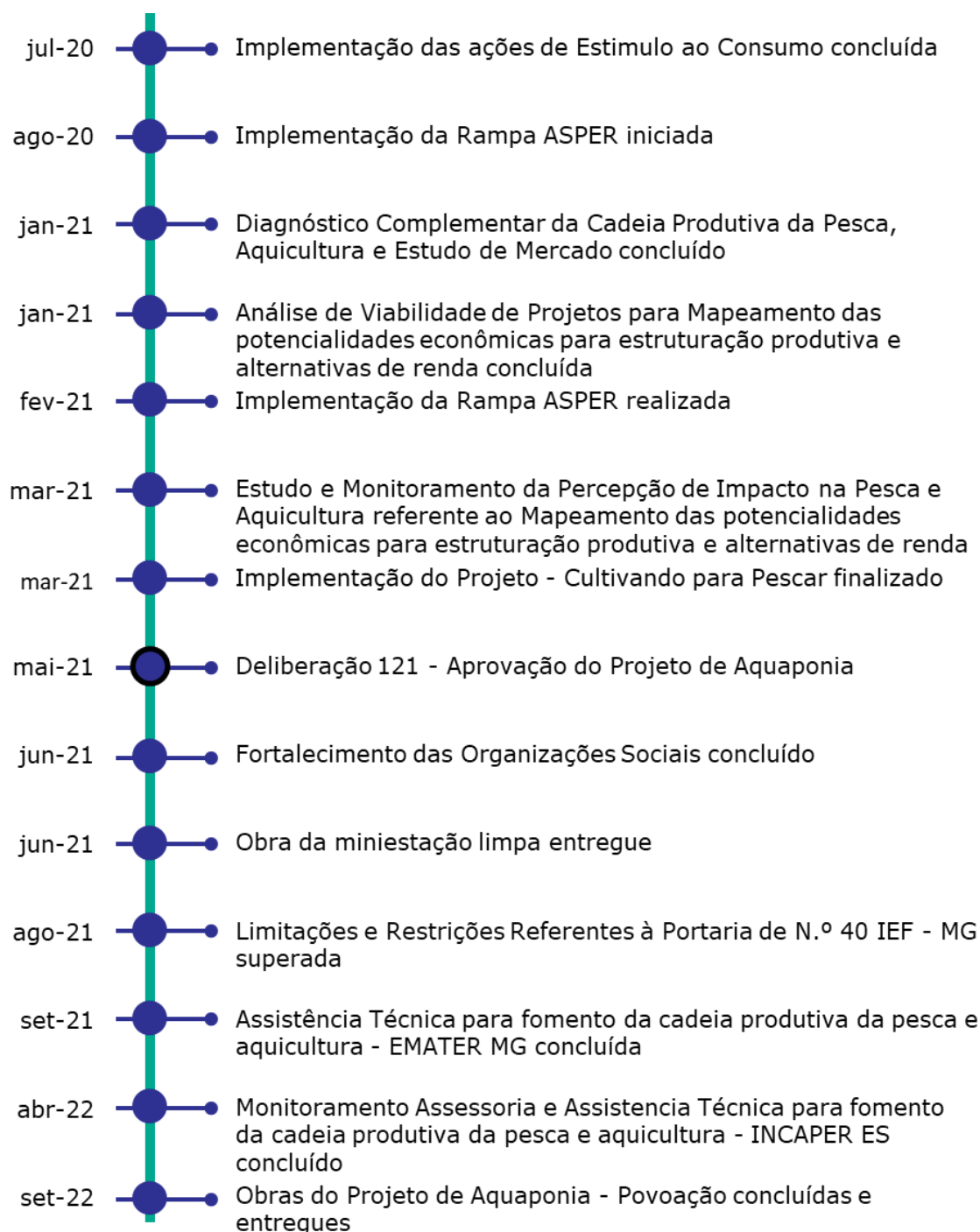
Cláusulas do TTAC: 116 – Em andamento; 117 – Em andamento; 118 – Em andamento; 119 – Em andamento; 120 – Em andamento; 122 – Em andamento; a 123 – Em andamento

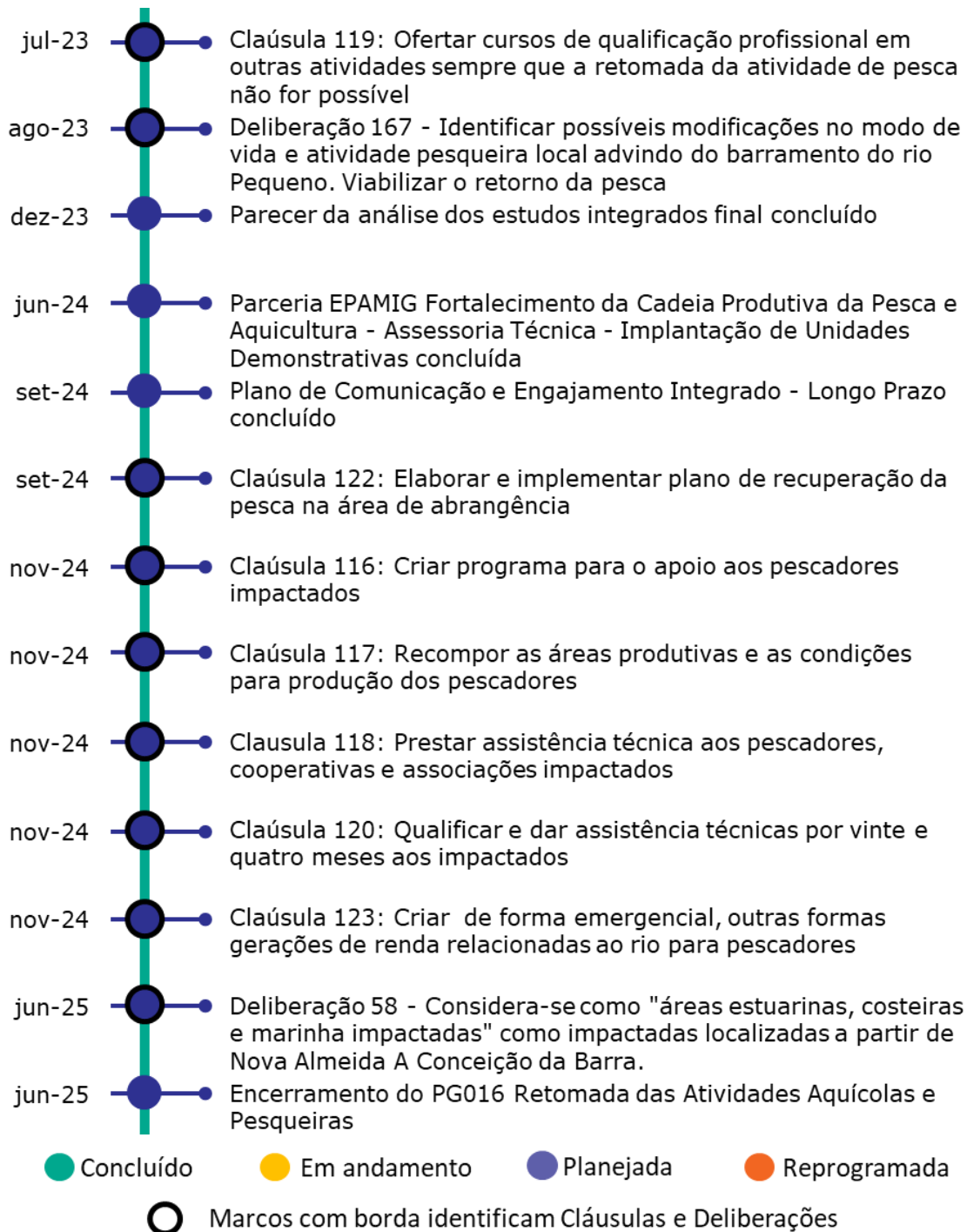
Deliberações que impactam escopo e prazo: 147 – Em andamento; 121 – Em andamento; 58 – Em andamento e 167 – Em andamento

Marcos do programa









*As datas acima foram planejadas pela equipe do Programa da Pesca e ainda não contemplam as interfaces. As datas podem sofrer alterações após a inclusão das interfaces.

Entregas e fatos relevantes do mês

Eixo 1 da Superação das Limitações e Restrições à Pesca e Aquicultura:

- Nota técnica da ANVISA sobre a liberação do consumo do pescado na bacia do Rio Doce (Fonte: PG16_ANX_001-00_Nota Técnica ANVISA_190606).

Projeto de Fortalecimento da Cadeia Produtiva da Pesca e Aquicultura - Implantação de Unidades Demonstrativas - Assessoria Técnica com Parceria EPAMIG:

- Finalização do processo de contratação (Termo aditivo) para parceria com a EPAMIG (Fonte: PG16_ANX_001-00_PC 4800001236_190606).

Projeto de Fomento e Fortalecimento do Associativismo e Cooperativismo - Fortalecimento das Organizações Sociais:

- Início das ações de Associativismo e Cooperativismo para fortalecimento das organizações sociais (Fonte: PG16_ANX_001-00_Atã Kickoff - 4800015419_190606).

Próximas entregas

Projeto de Superação das Limitações e Restrições à Pesca e Aquicultura

- Plano de Comunicação e Engajamento Integrado elaborado.

Desafios

- Superar as Limitações e Restrições à Pesca e Aquicultura junto à Portaria IEF nº 40/2017 e à Ação Civil Pública (ACP) 000257113.2016.4.02.5004 (2016.50.04.0025710);
- Levantar em todo o território de abrangência do TTAC projetos de alternativas de rendas/estímulo ao consumo que contemplem as especificidades de cada comunidade;
- Identificação dos pescadores profissionais e aquicultores dada a informalidade e dificuldade de comprovação do ofício;
- Dificuldade na obtenção de informações conclusivas sobre a qualidade e quantidade de pescado a partir dos resultados dos estudos existentes e os parâmetros estabelecidos pela legislação vigente;
- Dificuldade de articulação com a comunidade de Regência para implementação das ações de associativismo e corporativismo;
- Ampliação e/ou permanência da proibição ou da restrição temporária da pesca e impedimento do ofício no rio Doce, áreas estuarinas e/ou marinha;
- Não adesão dos pescadores, colônias e associações ao programa de retomada da pesca.

Indicadores/Grandes Números:

Os indicadores do programa estão em revisão.

PG017 Retomada das Atividades Agropecuárias

Eixo Terra e Água

Objetivo

Reparar os danos socioeconômicos e ambientais aos produtores rurais ao longo da calha do rio Doce em virtude do rompimento da barragem de Fundão, bem como oferecer apoio técnico de modo a garantir o reestabelecimento da rotina produtiva em condição pré-existente ao evento, incluindo ações relacionadas ao incremento de alternativas para manejo de solo e água. Ainda, para além da reparação propriamente dita, serão fornecidos serviços de Assistência Técnica e Extensão Rural, que fomentarão a utilização de técnicas produtivas sustentáveis, visando à agregação de valor, diversificação econômica inclusiva e alternativas aos produtores rurais que também atuam em atividades pesqueiras no rio Doce.

Cláusulas do TTAC: 124, 125, 126, 128 – Em andamento; 127 – Concluída.

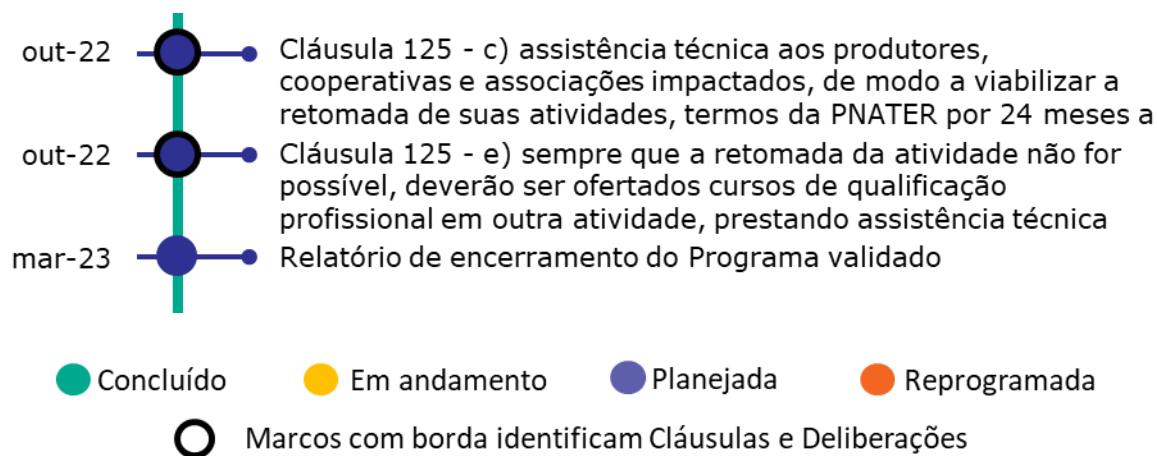
Deliberações que impactam escopo e prazo: 145 – Concluída.

Marcos do Programa:





- out-20 ● Cláusula 125 - a) disponibilização de área aos produtores que tiveram suas atividades agropecuárias permanentemente inviabilizadas em decorrência do EVENTO, equivalente à
- out-20 ● Cláusula 125 - b) recomposição das áreas produtivas passíveis de restauração e das condições para produzir conforme SITUAÇÃO ANTERIOR, incluindo solo, animais, equipamentos e
- out-20 ● Cláusula 125 - f) formação de pastagens equivalentes em outras áreas da propriedade em substituição às pastagens tecnicamente não recuperáveis
- out-20 ● Cláusula 125 - g) substituição de pastagens por outras fontes de alimentação animal com maior produtividade que possam ser cultivadas na propriedade impactada
- out-20 ● Cláusula 125 - h) implantação de técnicas de manejo em busca de se tentar aumentar a produtividade da propriedade
- out-20 ● Cláusula 125 - d) ajuda financeira aos produtores IMPACTADOS, no montante definido pelo Programa de Auxílio Financeiro aos IMPACTADOS até a condição de produção ser equivalente à
- out-20 ● Cláusula 125 - j) fornecimento de alimentação para animais nas propriedades rurais diretamente impactadas, até recuperação da pastagem.
- jan-22 ● Candonga à Foz: ATER pós-retomada das atividades agropecuárias para o lote 1 finalizada
- mai-22 ● Fundão à Candonga: Monitoramento de qualidade do plantio pela BIOMA Meio Ambiente encerrado
- mai-22 ● Cláusula 194 - Os Programas Socioambientais e Socioeconômicos deverão ser objeto de monitoramento, tanto para avaliação da sua efetividade como para se prevenir ou
- jul-22 ● Candonga à Foz: ATER pós-retomada das atividades agropecuárias para o fase 2 (pós-identificação da mancha de rejeitos) finalizada
- jul-22 ● ATER pós-retomada das atividades agropecuárias de Candonga à Foz finalizada
- out-22 ● Fundão à Candonga: ATER pós-retomada das atividades agropecuárias finalizada
- out-22 ● Cláusula 128 - As obrigações relacionadas à qualificação e assistência técnicas devem ser mantidas por 24 (vinte e quatro meses)



Entregas e fatos relevantes do mês

- Aprovação da APRO 28 - Aprovação da estratégia de reparação do Programa de Retomada de Atividades Agropecuárias via implantação das ações previstas no Plano de Adequação Socioeconômica e Ambiental – PASEA, de imóveis rurais impactados entre Fundão e Candonga, de forma independente e complementar às indenizações realizadas pelo Programa de Indenização Mediada – PIM;
- Fundão à Candonga (Alto Rio Doce): Entrega “Realizar o kick-off da contratação efetiva da empresa vencedora do edital de ATER para os lotes 1 e 2” não foi realizada. **Causa:** Após reuniões de 26/04 e 10/05, foram executados os procedimentos internos para realizar ajustes contratuais e aprovação da minuta contratual pelo jurídico. **Contramedida:** Reprogramar Kick-off para semana 10/06 – 14/06, uma vez que a expectativa do jurídico realizar a devolutiva é durante a semana de 03/06 – 07/06;
- Fundão à Candonga (Alto Rio Doce): Entrega “elaboração de RT para contratação de instalação de mini ETE’s para tratamento de esgoto nas propriedades rurais impactadas” não realizada. **Causa:** Revisão na estratégia de contratação com o fornecedor. **Contramedida:** Atividade foi reprogramada de modo a manter a abertura da RC ao mercado em Junho de 2019;
- Fundão à Candonga (Alto Rio Doce): Contratada ERG que realiza o diagnóstico e projetos de recursos hídricos mobilizada;
- Fundão à Candonga (Alto Rio Doce): Execução de manutenção dos trechos já executados e de áreas mapeadas para apenas correção do solo de 15,0 hectares. Esta entrega refere-se ao marco Reabilitação de solos impactados e plantios

agrícolas executados (Fonte: P17-RSM-000-01_UST-Alto Rio Doce-Sem21-2019_rev01_190603);

- Fundão à Candonga (Alto Rio Doce): Executar 8,0 Barraginhas. Esta entrega refere-se ao marco Propriedades com atividades de reestruturação produtiva no período seco concluídas (Fonte: P17-RSM-000-01_UST-Alto Rio Doce-Sem21-2019_rev01_190603);
- Candonga à Foz (Médio Rio Doce): O início das atividades da contratada prestadora de serviços de preparo de solo e plantio não foi realizado. **Causa:** Devido ao atraso na negociação comercial. **Contramedida:** Redimensionar a equipe durante o planejamento e mobilização para atender o prazo do contrato
- Candonga à Foz (Médio Rio Doce): Início do fornecimento de insumos para correção do solo pela contratada não foi realizado. **Causa:** Está sendo feito o levantamento das propriedades e as demandas para cada propriedade. **Contramedida:** Utilizar contrato ativo com o fornecedor para fornecer os insumos assim que as demandas para as propriedades tiverem sido levantadas;
- Candonga à Foz (Baixo Rio Doce): Entrega “Lançamento do edital de ATER para ao menos 2 lotes do Espírito Santo e à jusante da UHE Risoleta Neves” não realizada. **Causa:** Esta entrega não foi realizada em função de tratativas que estão em andamento com o INCAPER E FUNDAGRES, porém não foram finalizadas. **Contramedida:** Validar novos editais de ATER para o Espírito Santo e formalizar a TAP com FUNDAGRES (INCAPER), que está sob análise interna da Fundação Renova, com o objetivo de estabelecer parceria de trabalho para a condução do Processo de ATER no estado;

Próximas entregas

- Fundão à Candonga (Alto Rio Doce): Início das atividades da contratada para ATER;
- Fundão à Candonga (Alto Rio Doce): Assinar o contrato do Processo de contratação da empresa para hortas e pomares em Mariana, no dia 27/06. Esta tarefa está relacionada com o marco "Reunião de Kick-off da contratada para hortas e pomares em Mariana";
- Fundão à Candonga (Alto Rio Doce): Assinar o contrato do Processo de contratação da empresa para hortas e pomares em Barra Longa e demais municípios, no dia 27/06. Esta tarefa está relacionada com o marco "Reunião de Kick-off da contratada para hortas e pomares em Barra Longa e demais municípios";
- Fundão à Candonga (Alto Rio Doce): Execução de manutenção dos trechos já executados e de áreas mapeadas para correção do solo de 10,0 hectares. Esta entrega refere-se ao marco Reabilitação de solos impactados e plantios agrícolas executados;
- Fundão à Candonga (Alto Rio Doce): Executar 14,0 Barraginhas. Esta entrega refere-se ao marco Propriedades com atividades de reestruturação produtiva no período seco;
- Candonga à Foz (Baixo Rio Doce): Reunião de Kick-off da contratada para serviços de reestruturação produtiva no lote 3 - Tumiritinga e Periquito;
- Candonga à Foz (Baixo Rio Doce): Reunião de Kick-off da contratada para serviços de reestruturação produtiva no lote 4 – Linhares (Assentamento Sezínio Fernandes de Jesus).

Desafios

- Adesão dos produtores rurais nas ações do PASEA gera risco de cumprimento da recuperação das áreas de pasto impactadas pelo rejeito;
- Definir o modelo de parceria, plano de trabalho, aprovações internas e toda a formalização do convênio junto a FUNDAGRES para a contratação e execução de Assistência Técnica e Extensão Rural (ATER), no Espírito Santo;
- Fazer levantamento em campo de Produtores Rurais, elegíveis ao PG 17 e 40, que irão aderir ao processo de ATER para a retomada das atividades agropecuárias no Espírito Santo;
- As definições de ações para a retomada de atividades agropecuárias dependem de decisões sobre a permanência ou descomissionamento do barramento. Se permanecer o Barramento, irá depender do modelo do mesmo, pois da forma como está, há uma sazonalidade de cheias, o que limita ou até restringe algumas atividades;
- Nos municípios de Itueta/MG e Aimorés/MG, as visitas técnicas a produtores impactados foram suspensas temporariamente, devido ao posicionamento da Associação dos Produtores Rurais de Aimorés, Itueta e Resplendor (APPRAIR), de não atender os técnicos de campo. Por este motivo, as visitas previstas para estes municípios foram redirecionadas para o município de Tumiritinga/MG temporariamente.

Indicadores/Grandes Números:

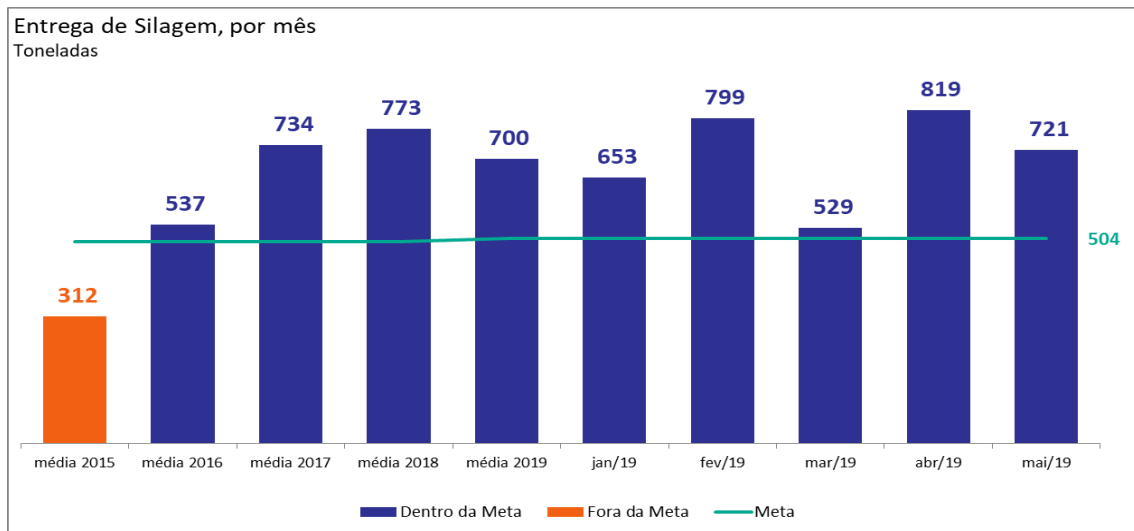


Gráfico 8. Entrega de Silagem, por mês. (Maio/2019). Fonte: UST-BDD-001-00_BDAGRO_190607.xlsx

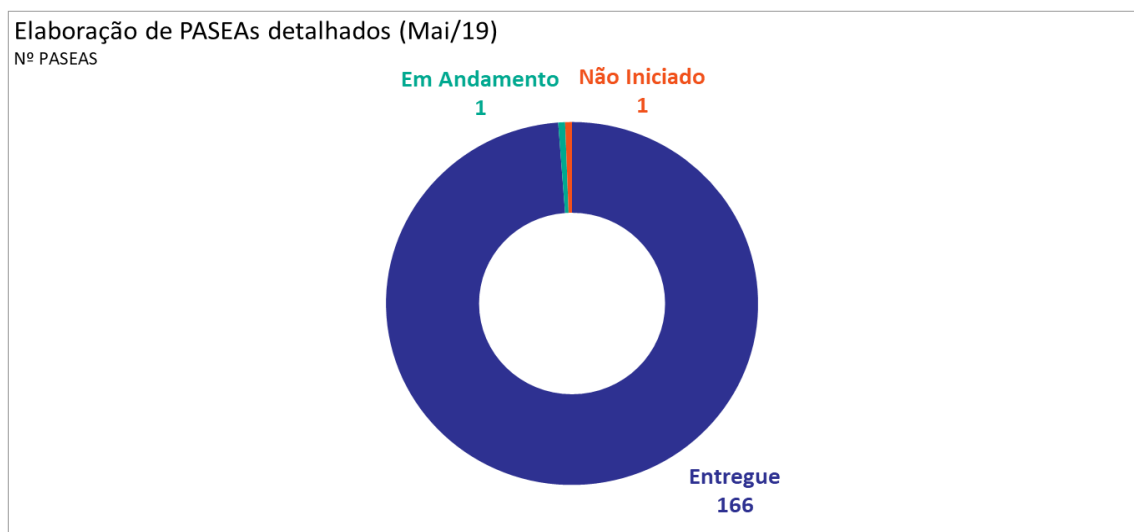


Gráfico 2. Elaboração de PASEAs detalhados. (Maio/2019). Fonte: UST-BDD-001-00_BDAGRO_190607.xlsx

Fotos:



Foto relacionada à: Correção da acidez do solo manual
D042-MANOEL DA SILVA CERCEAU/RAQUEL – Maio/2019.



Foto relacionada à: Coleta de solo D077-FERNANDO PEREIRA
BARRETO/FAZENDA VISTA ALEGRE – Maio/2019.



Foto relacionada à: Capina química
D117-ADAO LIMA DE LANA – Maio/2019.



Foto relacionada à: Retroescavadeira JCB 3C 4x4 ou Similar com operador
D113-ALEX RODRIGUES SOARES – Maio/2019.

PG018 Desenvolvimento e Diversificação Econômica

Eixo Pessoas e Comunidades

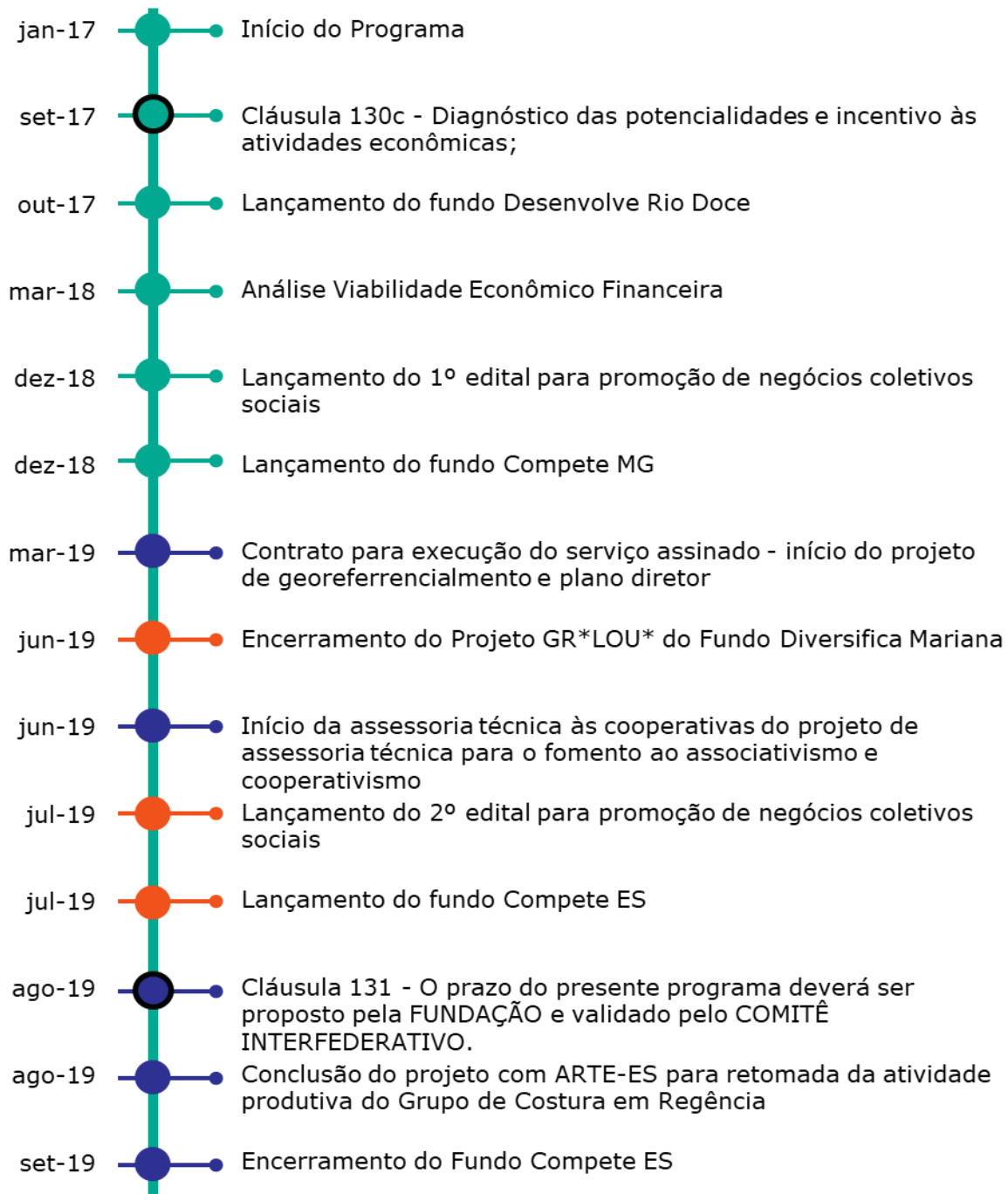
Objetivo

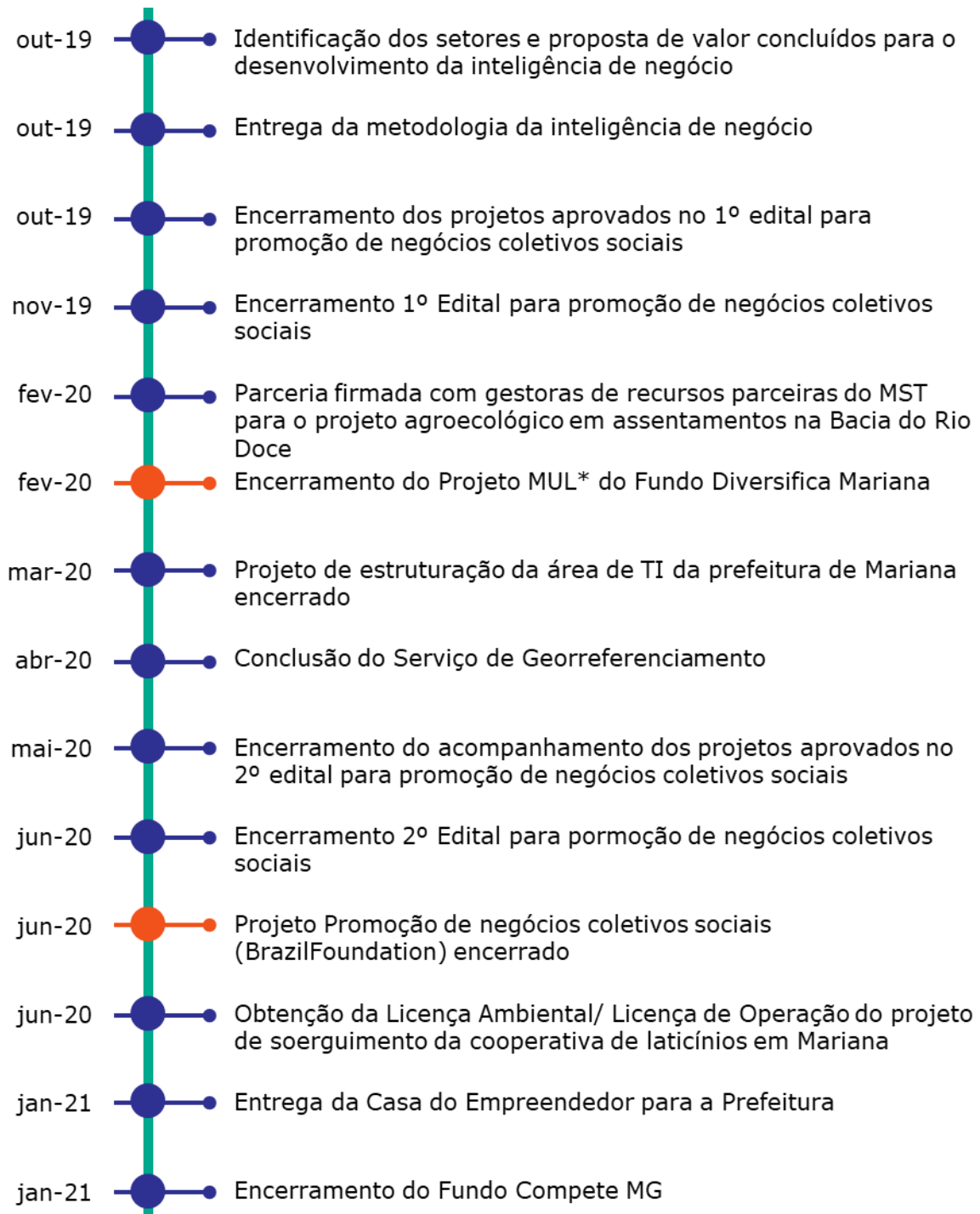
Adotar estratégias que contribuam para o desenvolvimento econômico da região e a redução da dependência da atividade minerária, estimulando o surgimento de novas indústrias/negócios baseadas em alternativas tecnológicas e sustentáveis, promovendo uma maior integração produtiva da população, conforme cláusulas 129 e 130 do Termo de Transação e Ajustamento de Conduta - TTAC.

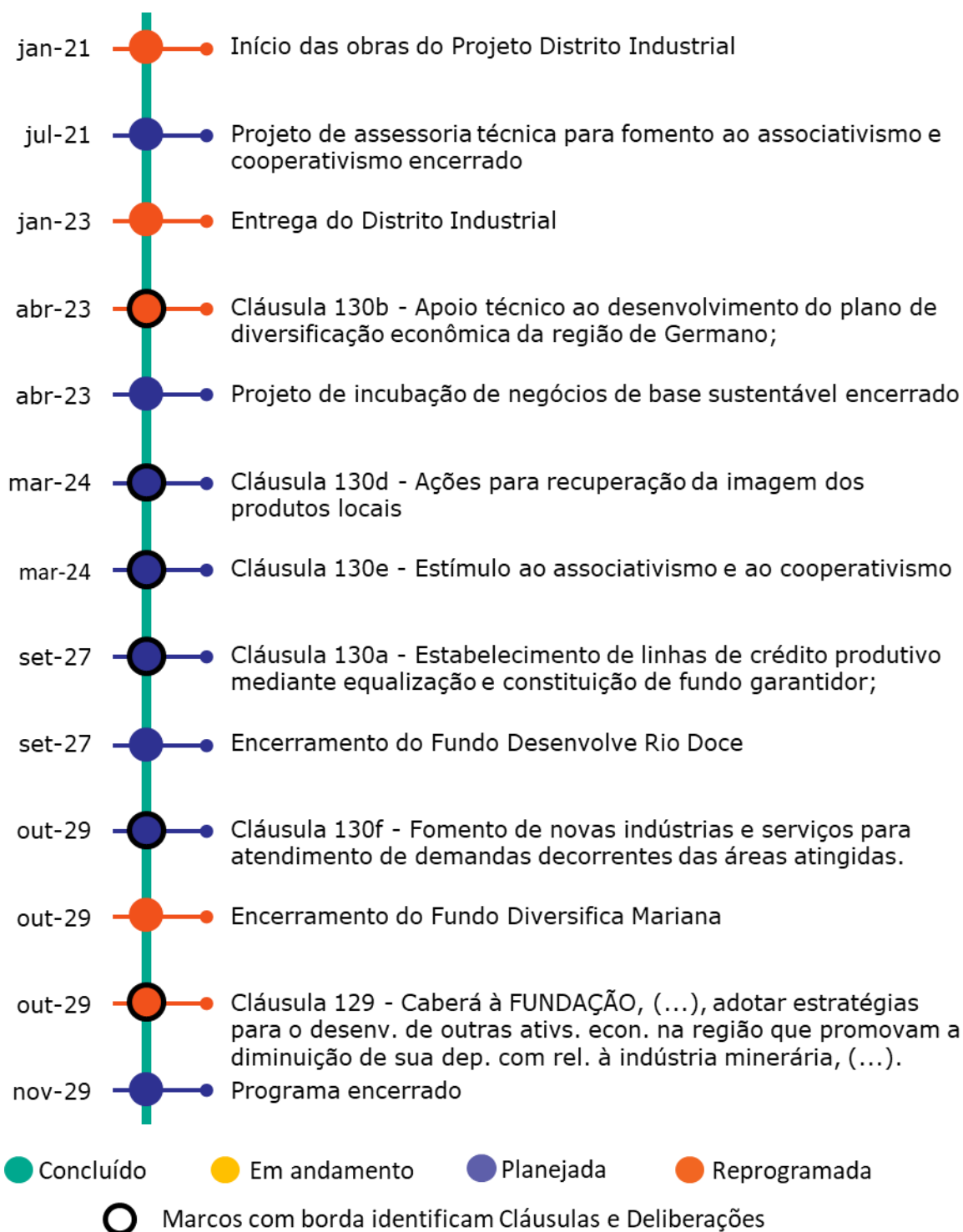
Cláusulas do TTAC: 129, 130 e 131 – Em andamento.

Deliberações que impactam escopo e prazo: 109, 163 – Concluída; 50, 101, 110, 209 – Em andamento.

Marcos do Programa







Entregas e fatos relevantes do mês

Assessoria Técnica para o fomento do Associativismo e Cooperativismo:

- Início do atendimento às cooperativas e associações nos territórios. O trabalho é fomentar e fortalecer estas entidades de base solidária com objetivo de gerar novos postos de trabalho e maior renda a seus associados. (Fonte: OS - 4800015419.pdf).

Georreferenciamento e Plano Diretor:

- Concluídas as etapas de análise das legislações e normas do município de Mariana, estruturação do núcleo de comunicação, registro fotográfico dos imóveis, levantamento de infraestrutura de TI do município e apresentação do projeto à Câmara dos Vereadores.

Próximas entregas

Promoção de Negócios Coletivos Sociais:

- Concluir as capacitações presenciais previstas nas instituições atendidas pelo projeto, em parceria com a BrazilFoundation nos territórios que compreendem a região de Sem-Peixe a Baixo Guandu.

Georreferenciamento e Plano Diretor:

- Realizar audiência pública para lançamento do plano diretor e formação do núcleo gestor.

Desafios

- Queda nas previsões de crescimento do PIB do país para o ano de 2019, de acordo com reportagem do Valor Econômico do dia 06 de maio de 2019 (<https://www.valor.com.br/brasil/6240333/mercado-faz-corte-expressivo-em-projecao-do-crescimento-do-pib-em-2019>), que pode dificultar a tração de investimentos e novas empresas aos territórios afetados;
- Infraestrutura para atração de negócios deficiente no município de Mariana, o que dificulta a atração de novas empresas para o município;
- Tendência de crescimento de demandas socioeconômicas, sobretudo relacionadas à geração de emprego e renda nos municípios da área de atuação da Fundação Renova que podem sobrecarregar a capacidade operacional do programa;
- Maior dificuldade para o estabelecimento de parcerias institucionais para implementação de projetos em função de perda reputacional da Fundação Renova e complexidade e magnitude dos mesmos.

Indicadores/Grandes Números

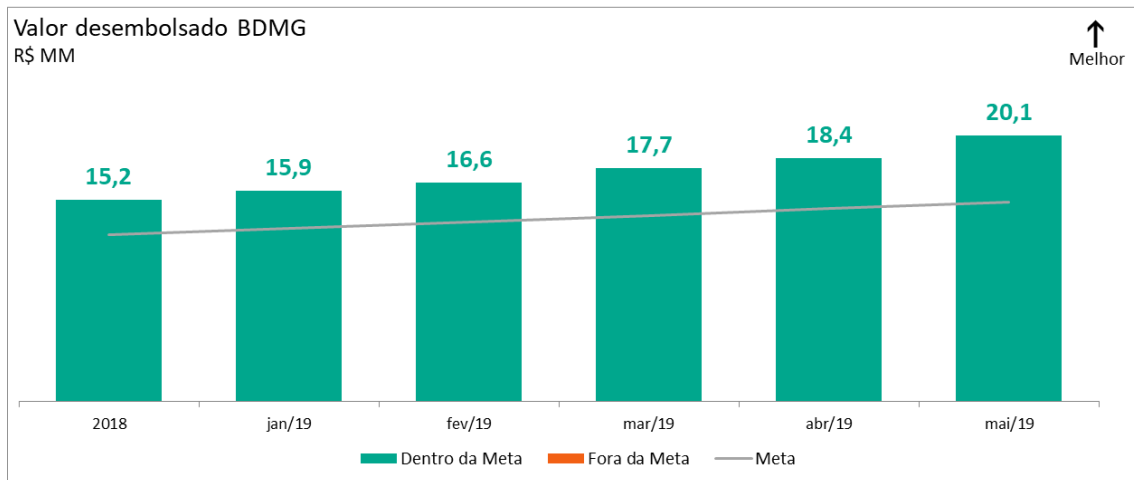


Gráfico 9. Valor desembolsado BDMG. (maio/2019). Fonte: Relatório Renova Maio.docx

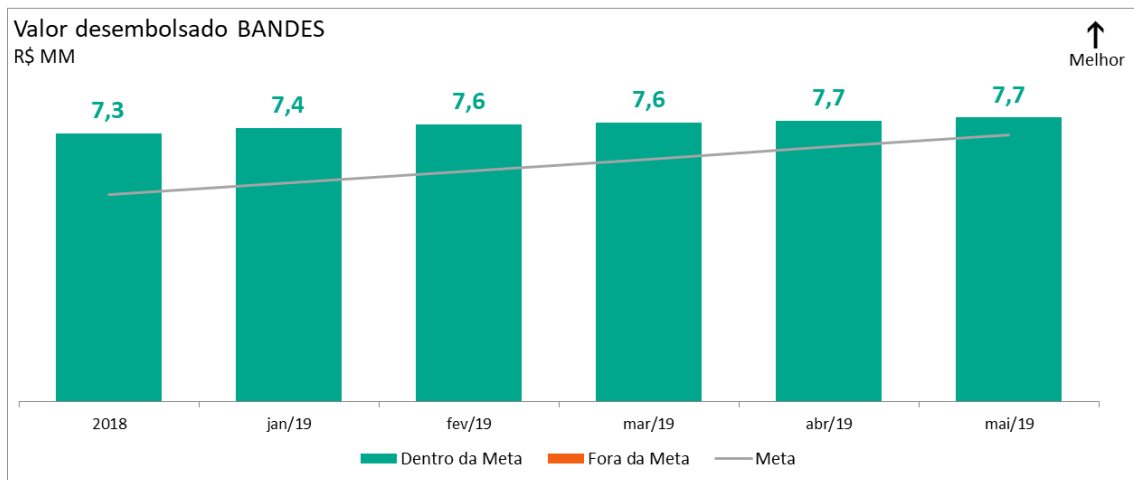


Gráfico 10. Valor desembolsado BANDES. (maio/2019). Fonte: 06 - Relatório Renova 07-jun-2019.pdf

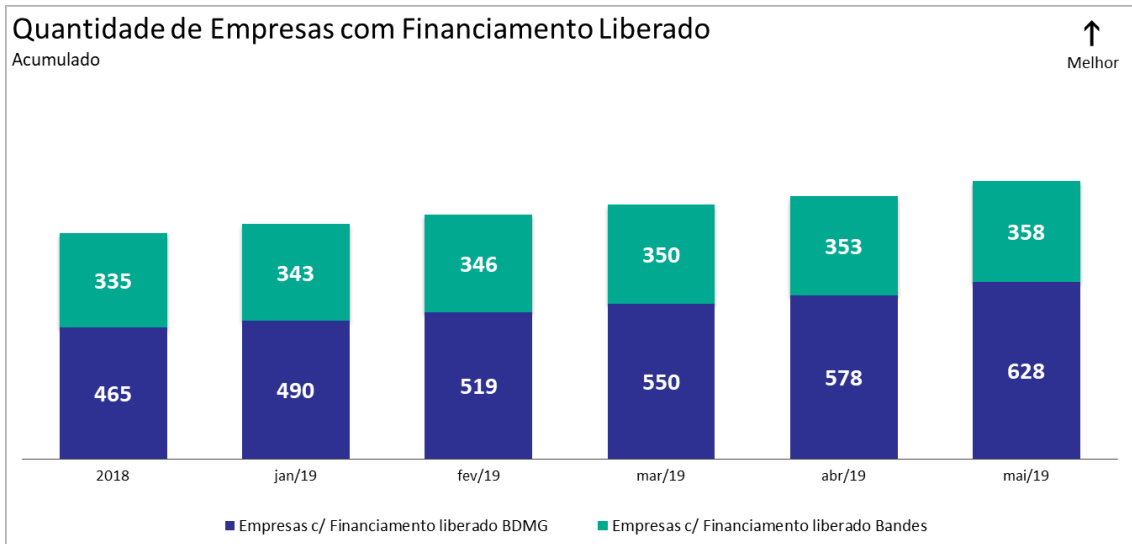


Gráfico 11. Quantidade de empresas com financiamento liberado BDMG e BANDES. (maio/2019). Fonte: 06 - Relatório Renova 07-jun-2019.pdf e Relatório Renova Maio.docx

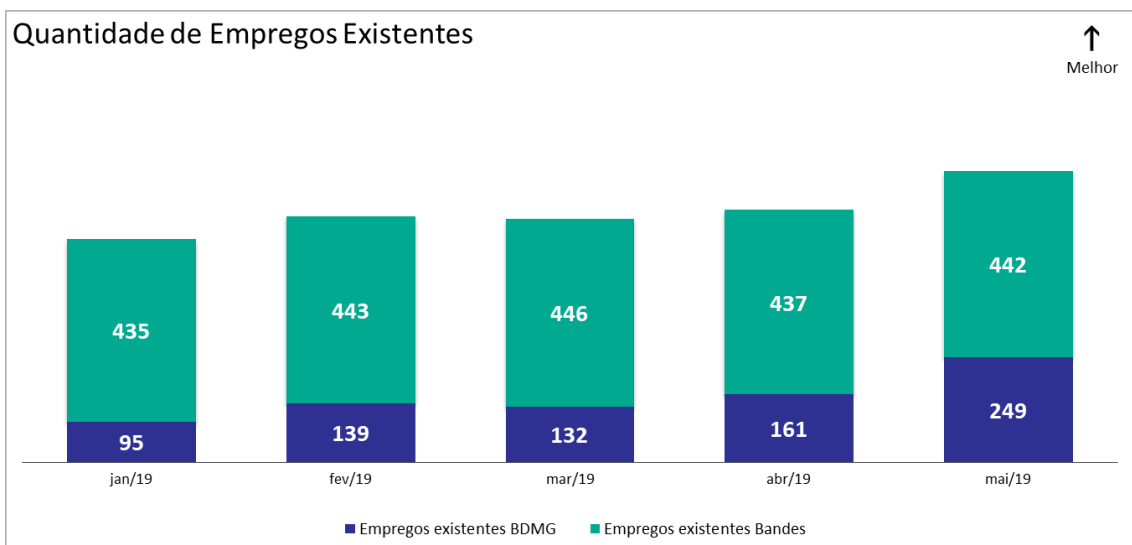


Gráfico 12. Quantidade de empregos existentes. (maio/2019). Fonte: 06 - Relatório Renova 07-jun-2019.pdf e Relatório Renova Maio.docx

PG019 Programa de Recuperação de Micro e Pequenos Negócios

Eixo Pessoas e Comunidades

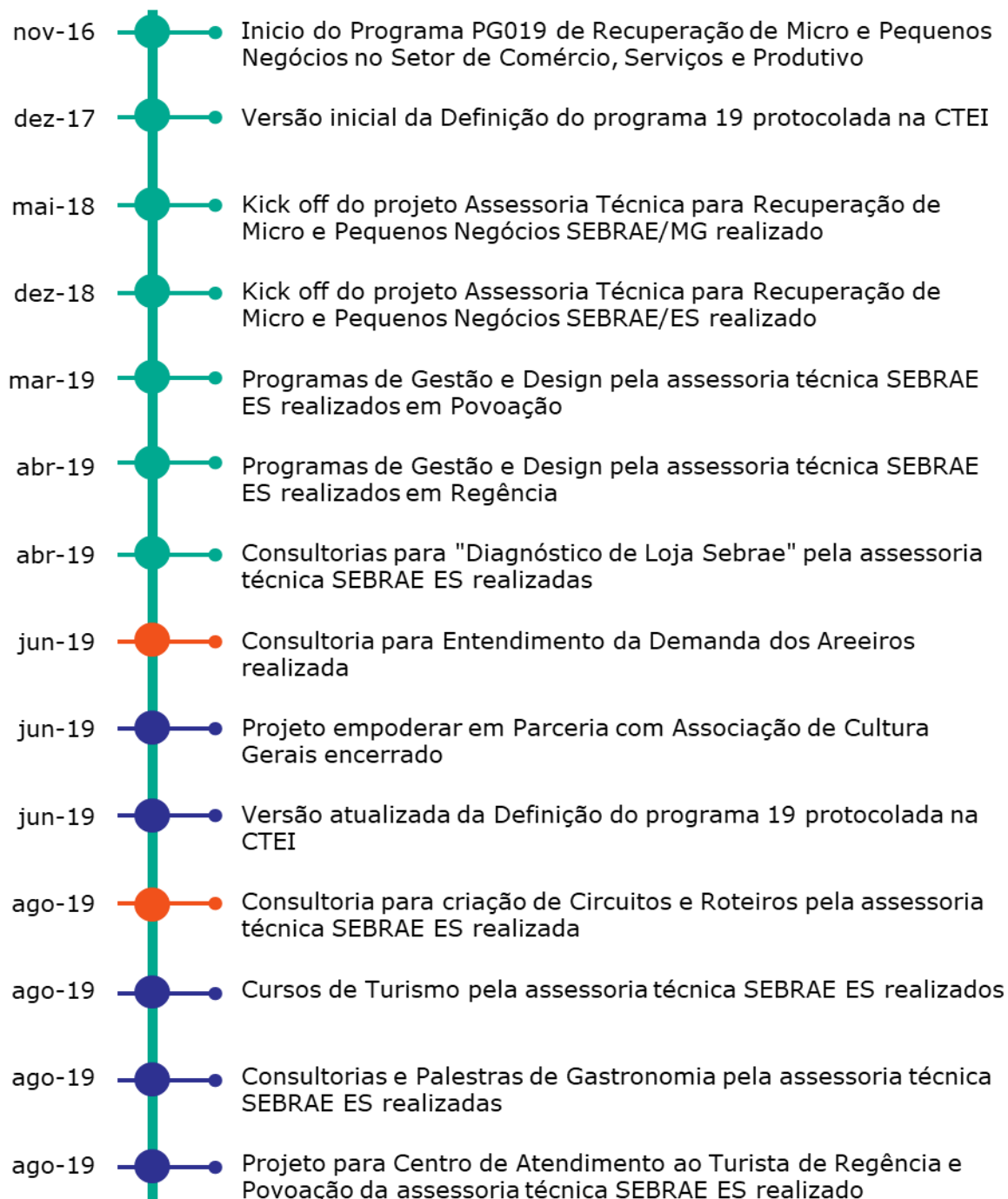
Objetivo

Elaborar e executar um programa específico para a recuperação de micro e pequenos negócios no setor de comércio, serviços e produtos, localizados de Fundão até Candonga em MG, e Regência e Povoação no ES, áreas diretamente atingidas pelo EVENTO (Cláusulas 132 a 133 do TTAC).

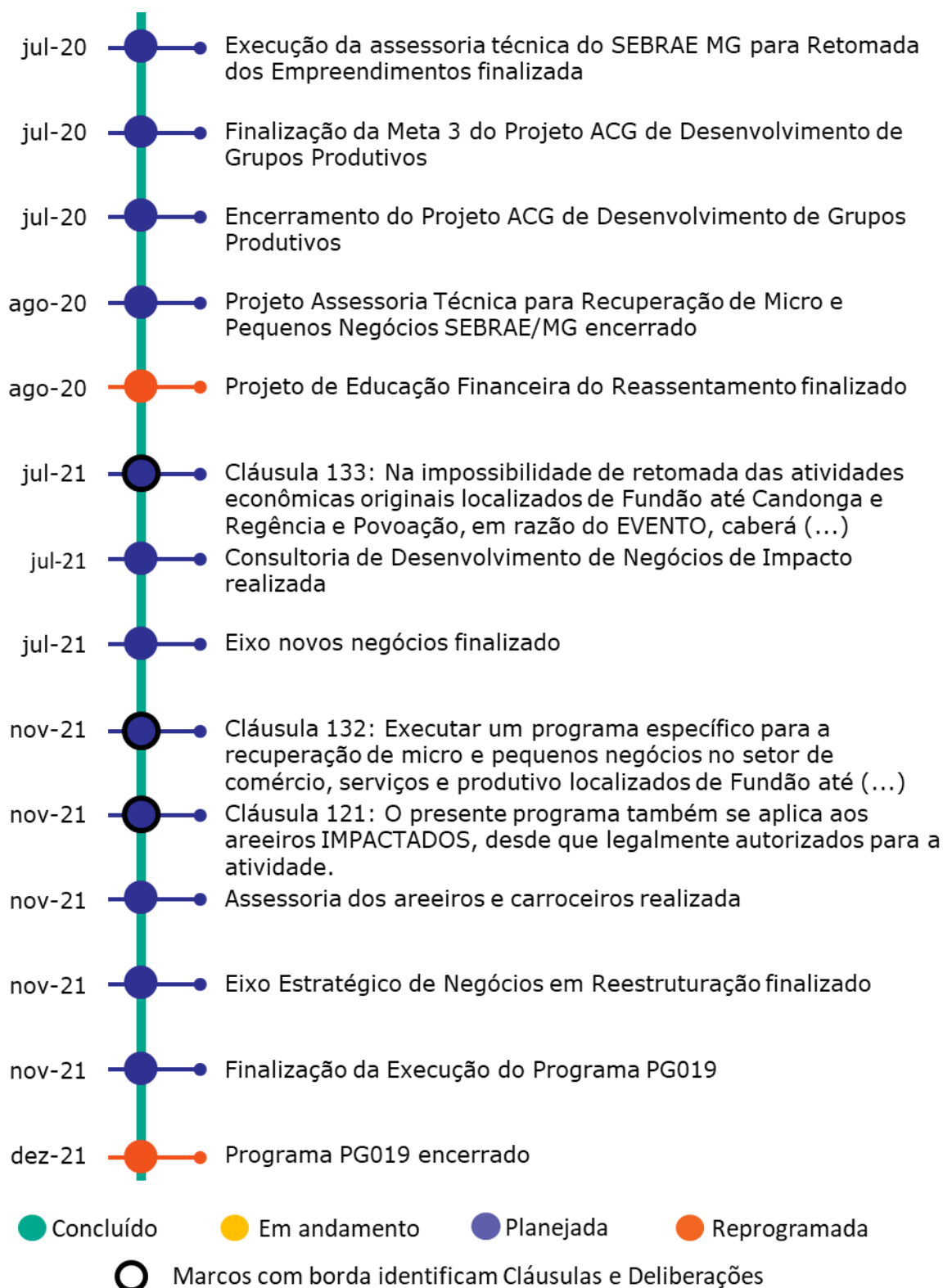
Cláusulas do TTAC: Cláusula 132 - Em andamento; Cláusula 133 - Em andamento.

Deliberações que impactam escopo e prazo: Deliberação 58 – Em andamento

Marcos do Programa







Entregas e fatos relevantes do mês

Eixo Estratégico de Negócios em Reestruturação

- Realização das visitas técnicas no Maranhão e Piauí para benchmarking turístico com a participação de integrantes das comunidades de Regência e Povoação, gestores públicos municipais e estaduais e representantes do conselho e da Fundação Renova. (Fonte: P19-CRO-005-01_Cronograma PG19_190606.mpp).

Eixo Estratégico de Novos Negócios

- Realização do encontro de oportunidades com a comunidade de Paracatu de Baixo para apresentação da proposta de atuação do programa para a recuperação e retomada dos micro e pequenos negócios impactados. (Fonte: P19-CRO-005-01_Cronograma PG19_190606.mpp).
- Mobilização da equipe e início da execução das atividades do Projeto Renovando Futuros em parceria com o Instituto Criare, cujo objetivo é potencializar a capacidade empreendedora das comunidades do reassentamento coletivo: Bento Rodrigues, Paracatu de Baixo e Gesteira, visando o desenvolvimento sustentável desses territórios. (Fonte: P19-CRO-005-01_Cronograma PG19_190606.mpp);

Próximas entregas

Eixo Estratégico de Novos Negócios

- Início do Projeto de Educação Financeira para as comunidades do Reassentamento: Bento Rodrigues, Paracatu de Baixo e Gesteira. (Fonte: P19-CRO-004-02_Cronograma PG19_190506.mpp);
- Início do projeto de desenvolvimento de grupos produtivos em Mariana com a Associação de Cultura Gerais – ACG com a participação de atingidos. (Fonte: P19-CRO-004-02_Cronograma PG19_190506.mpp);

Desafios

- Promover o engajamento dos atingidos para garantir maior participação e continuidade nos projetos propostos pelo programa PG019.
- Dificuldade de alinhamento dos processos internos e normas jurídicas entre a Fundação e as instituições contratadas.

Indicadores/Grandes Números

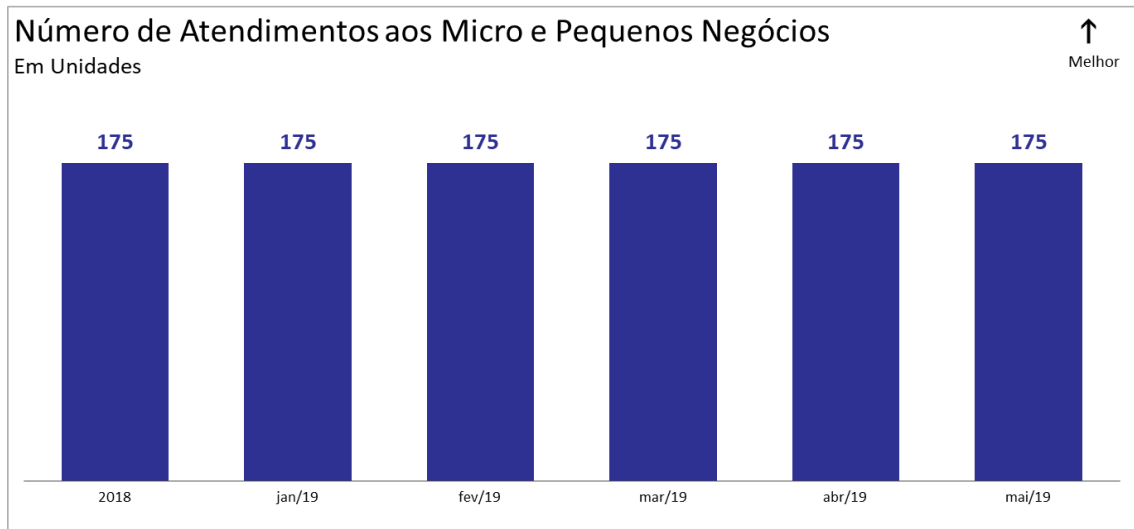


Gráfico 13. Nº de atendimentos finalizados a micro e pequenos negócios. Fonte: Planilha de Gestão de Atendimento PG19_190607.xlsx.

O número de atendimentos a micro e pequenos negócios no Eixo de Negócios em Operação está relacionado aos insumos e equipamentos entregues aos empreendimentos atingidos para que conseguissem manter a sua operação após o rompimento da barragem.

PG020 Estímulo à Contratação Local

Eixo Pessoas e Comunidades

Objetivo

Estabelecer um processo de priorização de contratação local visando estimular uso da força de trabalho local e de redes locais de fornecedores para as ações que forem desenvolvidas de Fundação à Regência, conforme cláusulas 134 a 136 do TTAC.

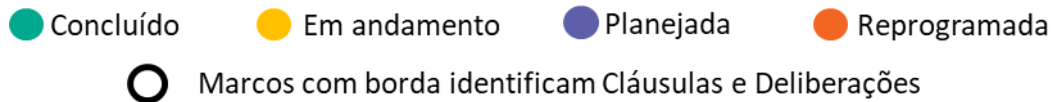
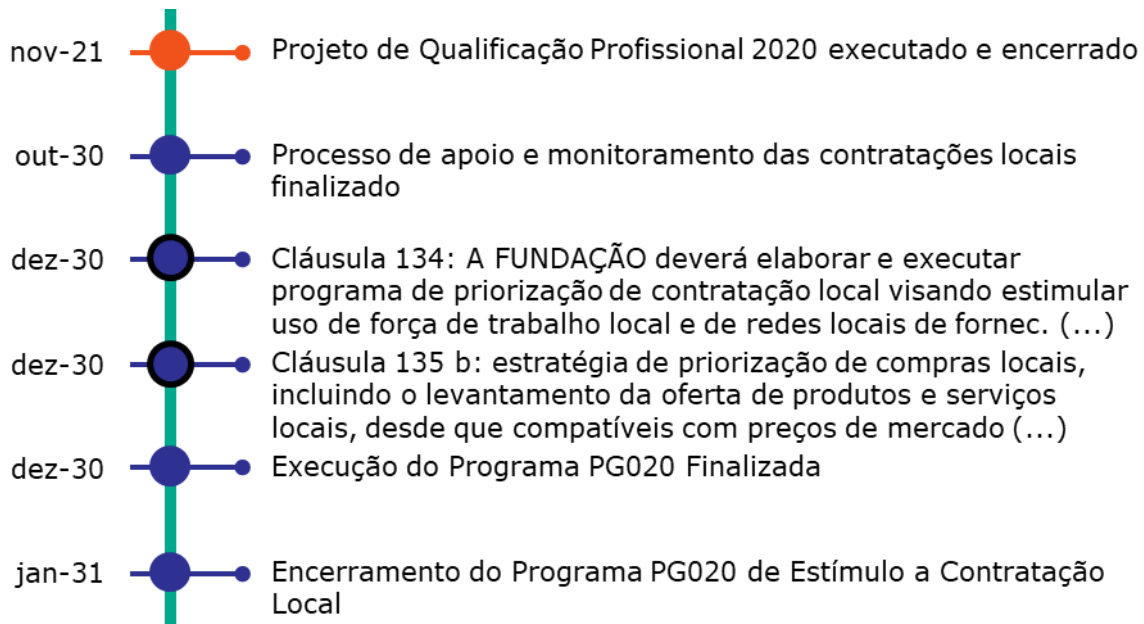
Cláusulas do TTAC: Cláusula 134 - Em andamento; Cláusula 135 - Em andamento; Cláusula 136 - Em andamento.

Deliberações que impactam escopo e prazo: Deliberação 55 – Concluída; Deliberação 84 – Concluída; Deliberação 146 – Concluída.

Marcos do Programa

- jun-16 ● Início do Programa PG020 de Estímulo a Contratação Local
- jun-16 ● Deliberação 55: 1) Aprovar a definição de contratação local de força de trabalho.2) Aprovar a definição de redes locais de fornecedores.3) A Fundação Renova deverá (...)
- mai-17 ● Cláusula 135a
- mai-17 ● Realização de Estudos de Prospecção para identificação de potenciais empreendedores, negócios e mercados para o PG020
- mai-17 ● Diretrizes e Requisitos do Programa de Contratação Local definidos
- ago-17 ● Deliberação 84: Estabelece prazo até 15/08/17 para retorno da Fundação em relação aos ajustes apresentados na CTEI nº 19.
- dez-17 ● Versão inicial da Definição do programa 20 protocolada no CIF
- fev-18 ● Deliberação 146: Define o prazo de 30 dias para que a Fundação Renova promova ajustes na Política de Contratação Local, atendendo às considerações da NT nº 44 da CTEI
- nov-18 ● Mobiliário fornecido ao Sine Provisório de Mariana
- jun-19 ● Versão atualizada da Definição do programa 20 protocolada na CTEI
- jul-19 ● Finalizar cursos de qualificação profissional 2018 restantes em Alto Rio Doce
- jul-19 ● Aditivo de Prazo da Qualificação Profissional SENAI ES 2018 executado
- jul-19 ● Projetos do SENAI ES Qualificação Profissional 2018 concluídos
- ago-19 ● TAC Fazenda Floresta: Cláusula 2ª Item 5: Apresentação de um escopo de capacitação dos servidores (...) e execução após aprovação pela prefeitura. (...)





Entregas e fatos relevantes do mês

Processo de Qualificação de Mão de Obra

- Finalização dos cursos de qualificação profissional em Mariana: Pedreiro de acabamento e revestimentos cerâmicos, Pintos de obras Imobiliárias. (Fonte: P20-CRO-004-01_Cronograma PG20_190506.mpp)
- Finalização dos cursos de qualificação profissional em Governador Valadares: 2 Turmas de Pedreiro de Alvenaria. (Fonte: P20-CRO-005-01_Cronograma PG20_190506.mpp)

Próximas entregas

Processo de Qualificação de Mão de Obra

- Concluir curso de qualificação profissional em Marilândia: Instalador Hidráulico Residencial. (Fonte: P20-CRO-005-01_Cronograma PG20_190506.mpp).

Desafios

- Compatibilizar todos os Acordos, ACPs e TACs que estipulam metas para a contratação local entre si.
- Promover cursos de qualificação que sejam de interesse da população atingida e condizente com as potencialidades locais de geração de emprego e renda.

- Compatibilizar prazos de retornos do CIF de aprovação dos projetos com prazos de contratação dos mesmos que estão correndo em paralelo para otimizar os prazos.

Indicadores/Grandes Números

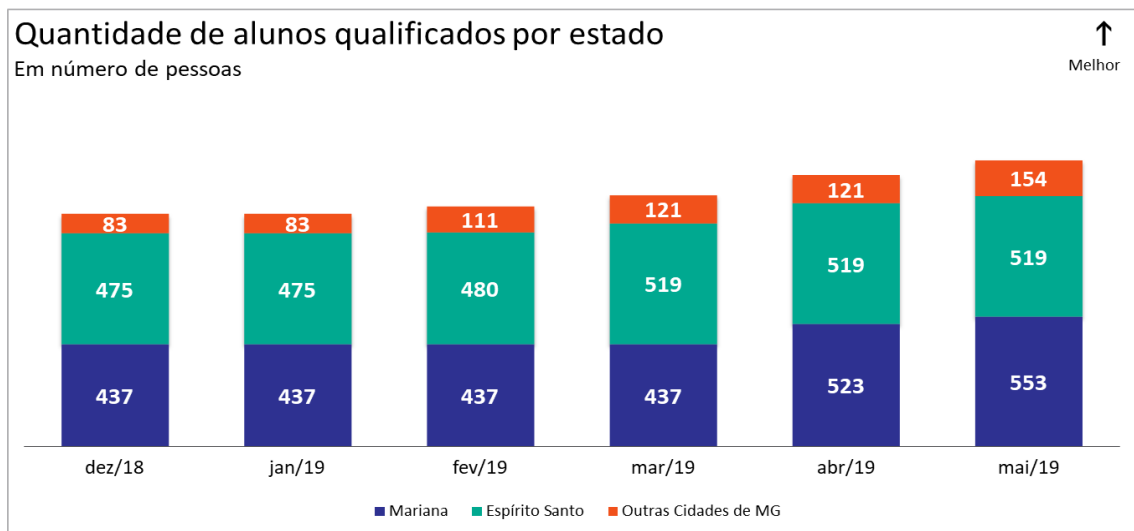


Gráfico 14. Quantidade de alunos qualificados nos cursos de qualificação profissional por estado. Fonte: Cursos_Qualificação_Mão_Obra_190605.xlsx.

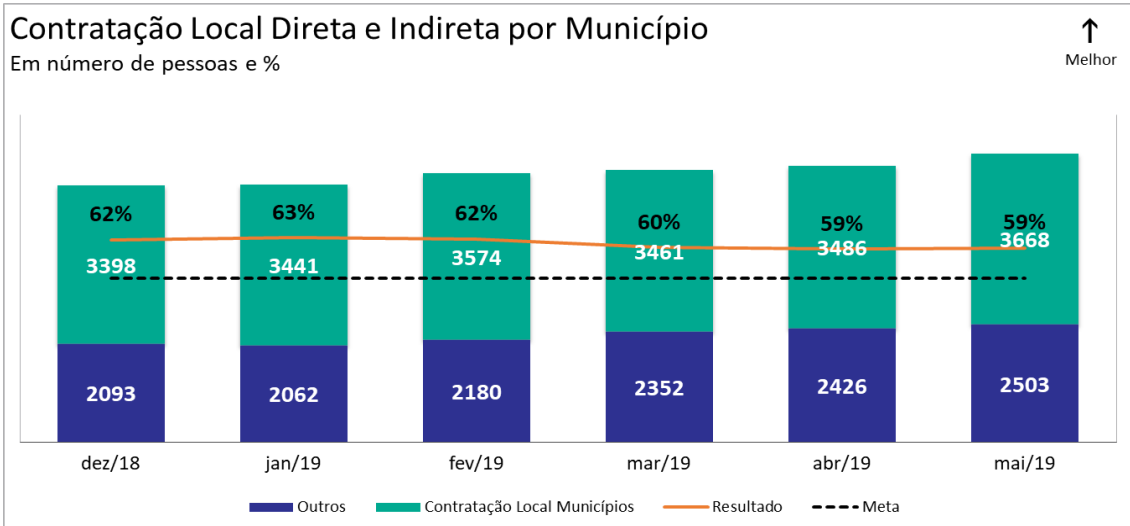


Gráfico 15. Contratação Local Direta e Indireta por Município. Fonte: MDO Local Direta e Indireta 201906.xlsm.

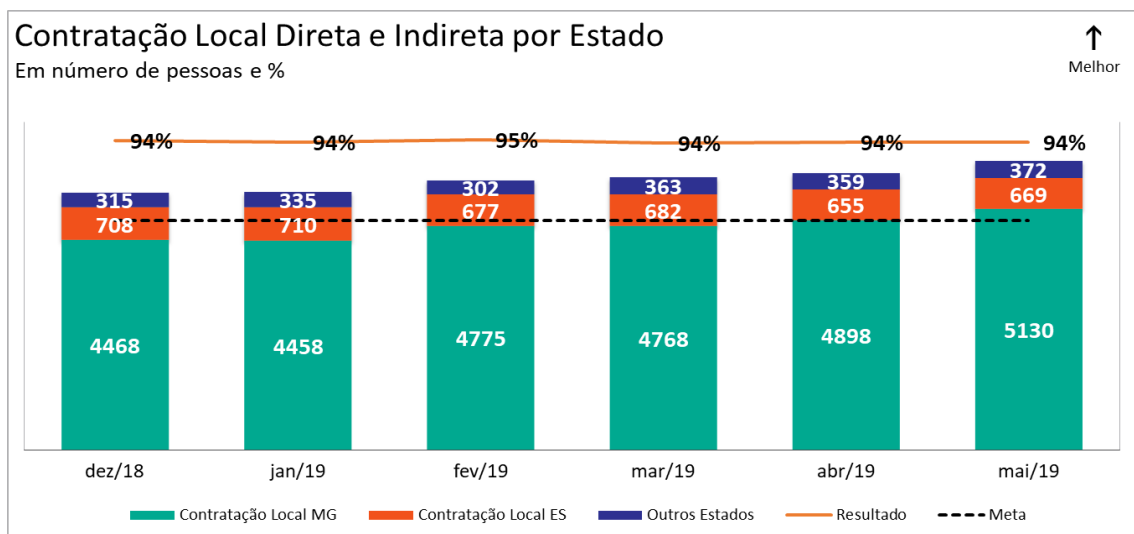


Gráfico 3. Contratação Local Direta e Indireta por Estado. Fonte: MDO Local Direta e Indireta 201906.xlsm.

PG021 Auxílio Financeiro Emergencial

Eixo Pessoas e Comunidades

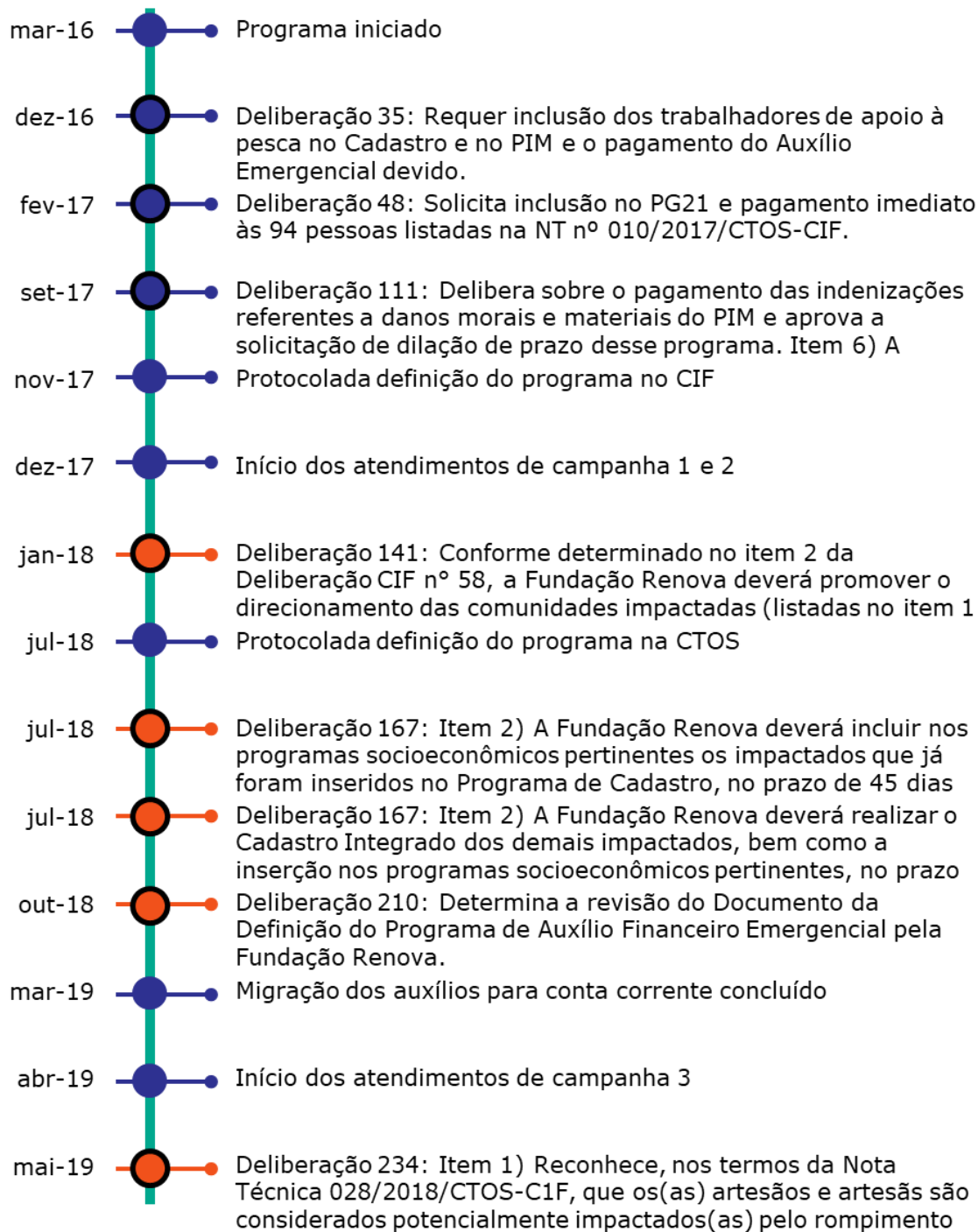
Objetivo

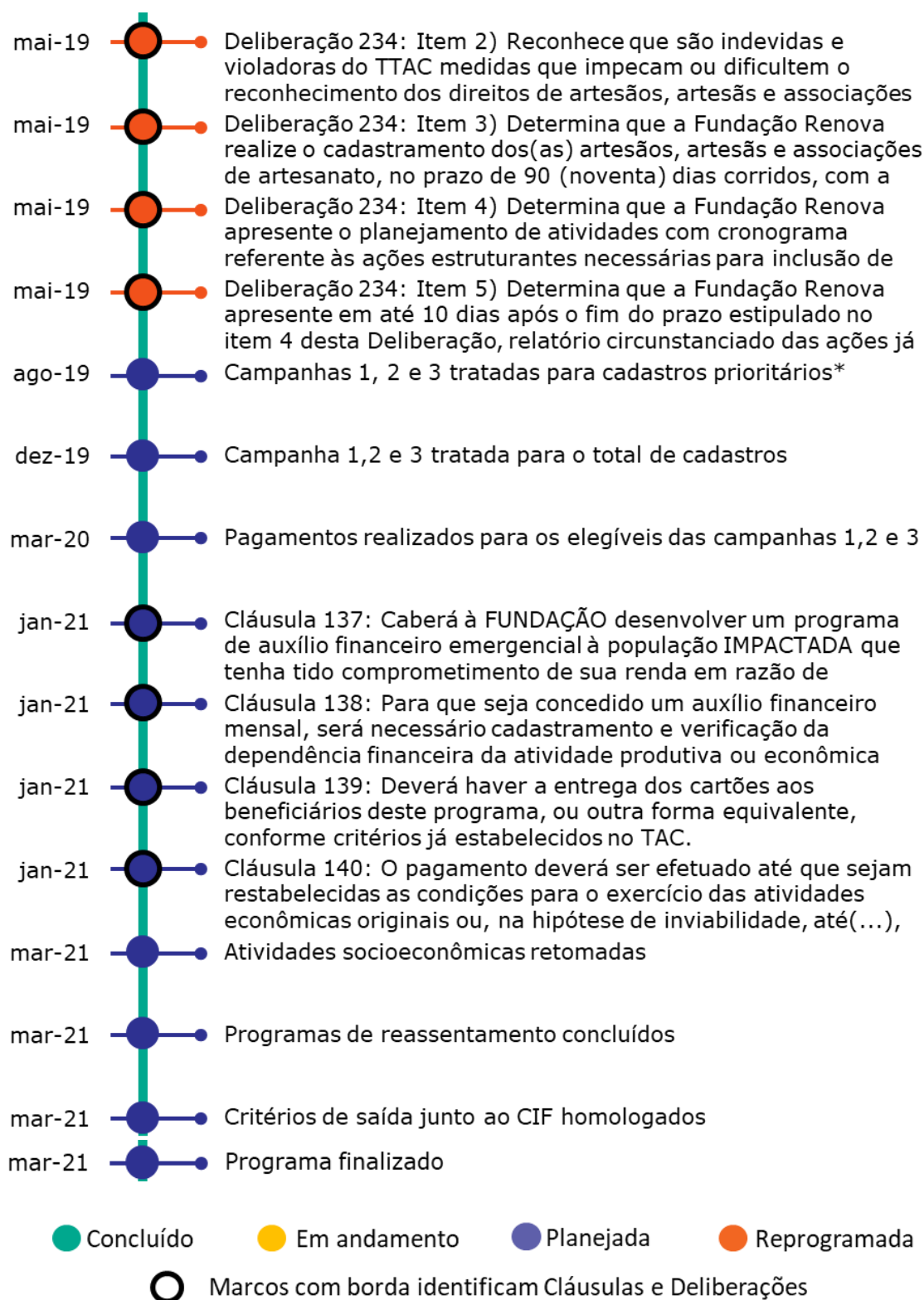
O programa tem como objetivo conceder auxílio financeiro mensal à população impactada que tenha tido comprometimento de sua renda em razão de interrupção comprovada, nos termos da cláusula 21 do TTAC, de suas atividades produtivas ou econômicas em decorrência do evento, até o restabelecimento das condições para retomada das atividades produtivas ou econômicas.

Cláusulas: 20, 21, 22, 23, 24, 137, 138, 139, 140 – Em andamento.

Deliberações que impactam escopo e prazo: 35, 48, 141, 210 – Concluída; 111 – Em andamento; 167, 234 – Atrasada.

Marcos do Programa





Entregas e fatos relevantes do mês

- Atualmente há 12.744 auxílios ativos, com 29.047 pessoas assistidas pelo Programa, entre titulares e dependentes (Base 31/05/2019); (Fonte: PG21-AGN-001-00_ @ Dados por cidade Maio 19.xlsx)
- Inclusão de 210 novos Auxílios em maio/2019; (Fonte: PG21-AGN-001-00_ @ Dados por cidade Maio 19.xlsx)

Próximas entregas

- Previsão de inclusão de 600* novos titulares de Auxílio Financeiro em junho/2019. Esta entrega refere-se ao Marco Campanhas 1, 2 e 3 tratadas para cadastros prioritários.

*Cerca de 500 novos auxílios que estavam previstos para serem pagos em maio/19 foram postergados para junho/19, devido a revisão do cálculo retroativo de AFE.

Desafios

- Obter a aprovação da definição do programa.

Devido à natureza processual do programa, os desafios apresentados a seguir se manterão até seu devido tratamento.

- Definição das políticas de elegibilidade, considerando a falta de documentação de residência na época do evento, ausência de comprovações e evidências de perda de renda e ausência de outros documentos.
- Localização dos atingidos que recebem AFE da época emergencial para realização do cadastro integrado da Fundação.

Indicadores/Grandes Números

CLASSE	INDICADOR	FÓRMULA DE CÁLCULO
Eficiência	I01	$\frac{\text{(Número de pessoas que efetivamente receberam AFE no mês de referência)}}{\text{(Número total de pessoas que efetivamente deveriam receber AFE no mês de referência)}}$
Eficácia	I02	$\frac{\text{(Número de pessoas elegíveis que recebem AFE)}}{\text{(Número de pessoas elegíveis ao AFE)}}$

Tabela 7. Indicadores. Fonte (Definição do Programa).

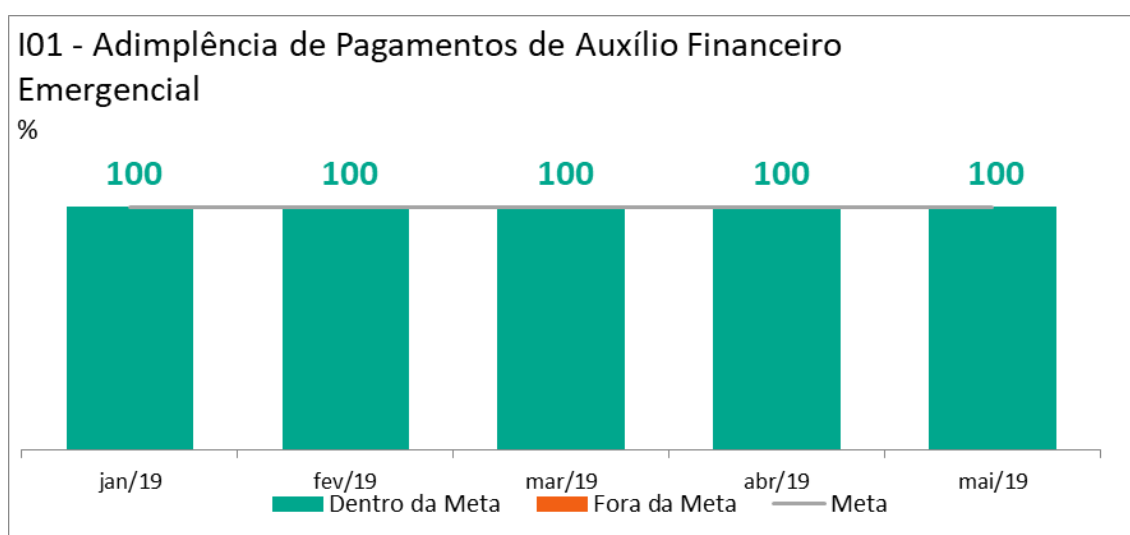


Gráfico 16. Adimplência de Pagamentos de Auxílio Financeiro Emergencial. Fonte: PG21-AGN-001-00_@ Dados por cidade Maio 19.xlsx

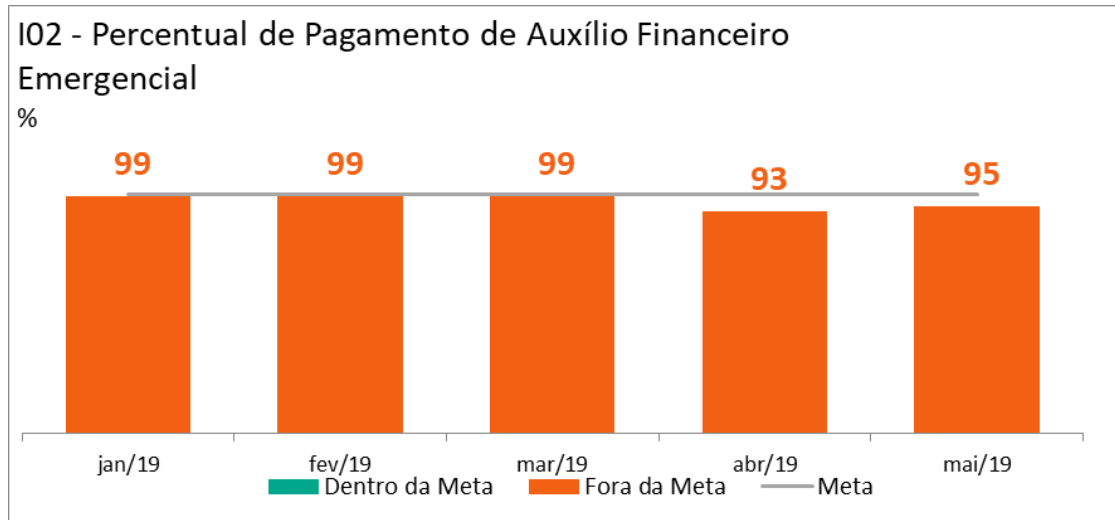


Gráfico 2: Percentual de pagamento de Programa de Auxílio Financeiro Emergencial - PAFE. Gráfico 17. Percentual de Pagamento de Auxílio Financeiro Emergencial. Fonte: PG21-AGN-001-00_@ Dados por cidade Maio 19.xlsx; PG21-AGN-001-00_ Base_Status_Maio_AFE.xlsx

A partir do mês de dezembro/18 foi realizado ajuste no cálculo do indicador tendo como base a Definição do Programa validada pelo CIF. A queda do realizado do mês de maio se dá pelo tratamento dos novos auxílios com o primeiro pagamento previsto para junho/19.

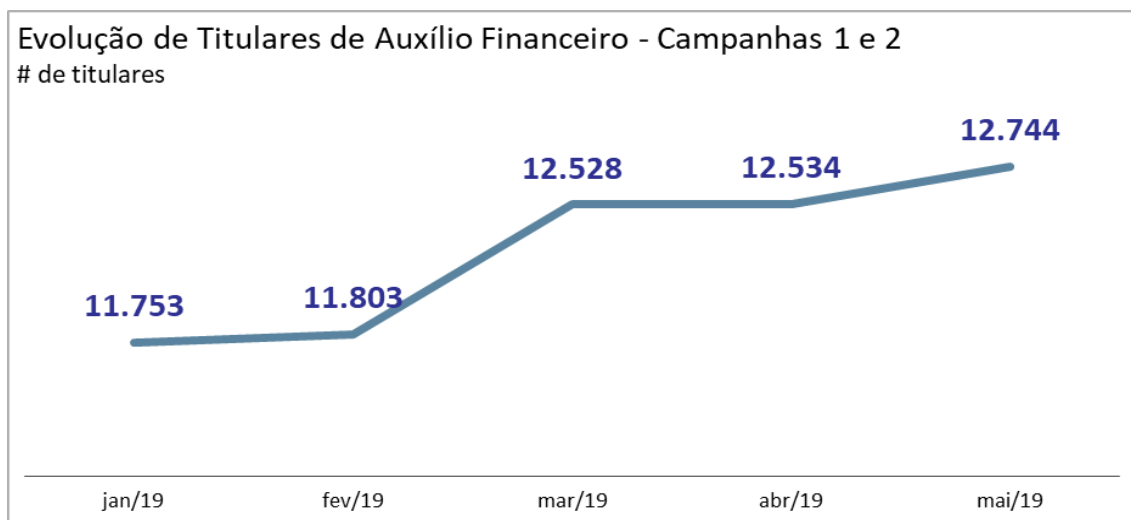


Gráfico 3. Evolução do número de titulares AFE campanha 1 e 2. Fonte: PG21-AGN-001-00_@ Dados por cidade Maio 19.xlsx

PG022 Gerenciamento dos Programas Socioeconômicos

Eixo Pessoas e Comunidades

Objetivo

Dotar os programas socioeconômicos de mecanismos e processos de gestão, monitoramento e avaliação, incluindo sistemas de informação, banco de dados e definição de indicadores, em conformidade com mecanismos e processos de governança estabelecidos no Termo de Transação e Ajustamento de Conduta (TTAC).

As ações deste programa estão sendo desenvolvidas de forma integrada ao PG041 – Gerenciamento dos Programas Socioambientais.

Cláusulas do TTAC: 144 – Em andamento, em conjunto com a cláusula 182 do PG041.

PG023 Manejo de Rejeitos

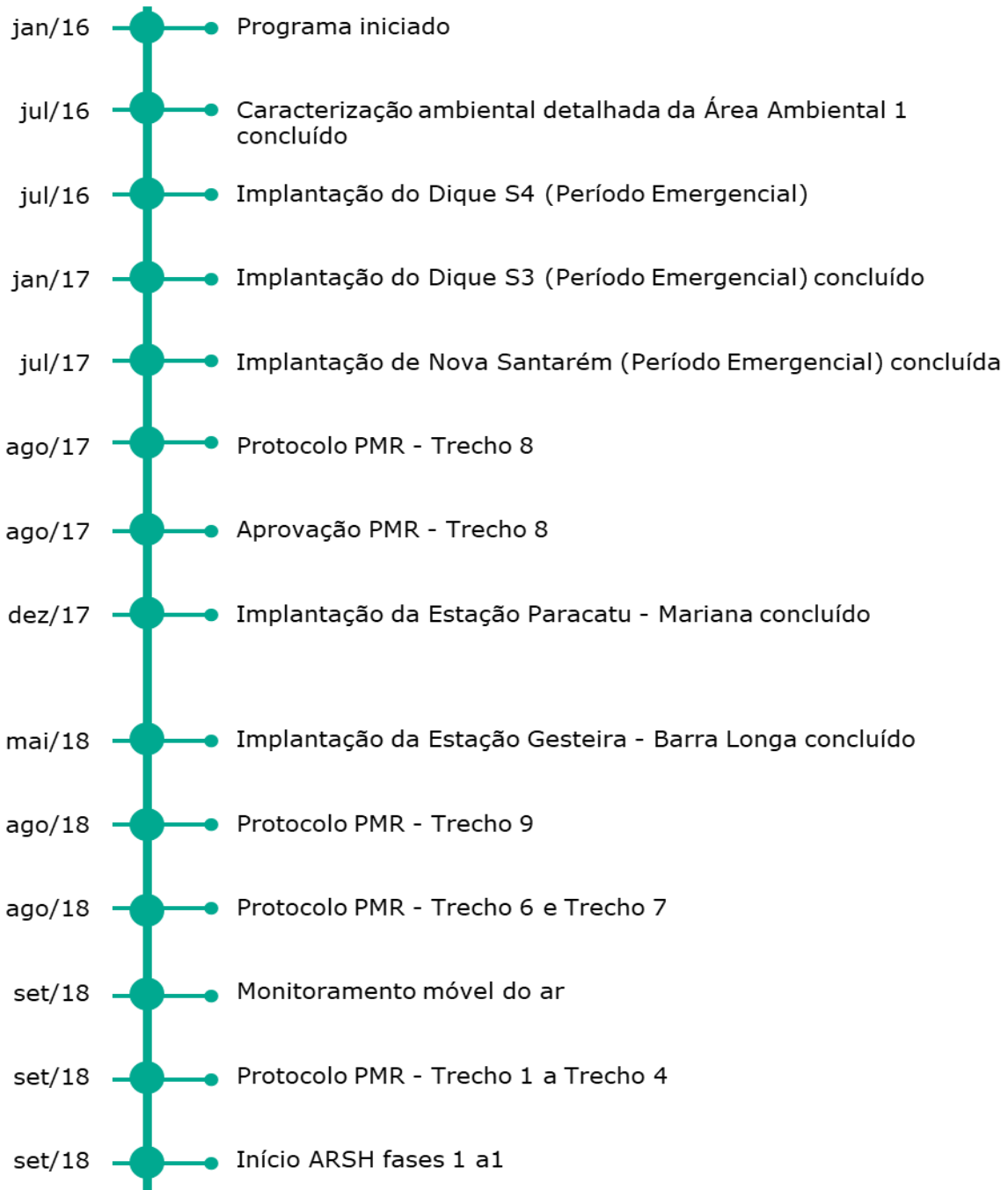
Eixo Terra e Água

Objetivo

Realizar estudos de identificação e de avaliação detalhada da área ambiental 1 (áreas abrangidas pela deposição de rejeitos nas calhas e margens dos rios Gualaxo do Norte, Carmo e Doce, considerando os respectivos trechos de seus formadores e afluentes, bem como as regiões estuarinas, costeiras e marinha na porção impactada pelo rompimento da barragem de Fundão). Realizar o manejo de rejeitos decorrentes do rompimento, conforme resultados dos estudos previstos neste programa, considerando os fatores ambientais, sociais e econômicos da região.

Cláusulas do TTAC: 150, 151, 152, 153 e 157 – Em andamento.

Marcos do Programa







Entregas e fatos relevantes do mês

- Em 08/05/2019, foi protocolado o ofício, junto aos órgãos ambientais e CT - atendimento a Requisição 1 da NT 07/2018, referente ao Estudo do Potencial Risco de Contaminação das águas do Rio Doce (Fonte: OFI.NII.052019.6297);
- Em 13/05/2019, foi concluída a contratação da Análise de Risco a saúde humana padrão Ministério da Saúde (sombreamento Ambios) (Fonte: P23-EML-000-00_ADITIVOEPA_190513);
- Em 15/05/2019, foram apresentadas soluções de manejo no GT Zona Rural apresentando para a comunidade características sobre o rejeito e as soluções de manejo (Fonte: P23-FOT-001-00_GTZONARURAL_190515);
- Em 16/05/2019, foi comunicado pela CT-GRSA a necessidade de licenciamento para o projeto de ETN desenvolvido pela LiaMarinha, no rio Gualaxo do Norte (Fonte: P23-OFI-000-00_LIAMARINHA_190515);
- Em 17/05/2019, foi concluída a Contratação das Obras Civas da Cachoeira Camargos (Fonte: P23-MIN-000-00_CACHOEIRACAMARGOS_190513);
- Em 30/05/2019, foi realizada a vistoria de acompanhamento do IBAMA ao projeto de Renaturalização e constatada a conformidade do andamento do projeto (Fonte: P23-FOT-000-00_IBAMARENATURALIZAÇÃO_190531).

Próximas entregas

- Obter Licenças, Outorgas e Autorizações da Recuperação da Cachoeira Camargos. Esta entrega tem objetivo da retomada das atividades de lazer da comunidade. Esta entrega refere-se ao Marco “Licenças, Outorgas e Autorizações da Recuperação da Cachoeira Camargos Concluído”;
- Realizar 1º Workshop sobre Estudos dos Processos Fluviais e de Sedimentos a Jusante da Barragem de Fundão. Este Workshop tem como objetivo alinhar os dados técnicos e metodológicos de coleta e análises laboratoriais. Esta entrega refere-se ao Marco “Implantação dos Estudos dos Processos Fluviais e de Sedimentos a Jusante da Barragem de Fundão”.

Desafios

- Gestão eficiente dos stakeholders para definição e validação da solução definitiva das Lagoas de Linhares/ES;
- Intensificação da interface com os Programas que dependem dos resultados das análises de risco ambiental à saúde humana e ecológico;
- Gerenciamento integrado dos cronogramas dos programas de recuperação ambiental e UST.

Indicadores/Grandes Números

CONCENTRAÇÃO DE POEIRA INALÁVEL – PM10 Limite superior: 40 µg/m ³ (CONAMA 491/2018)	MÉDIA PERÍODO [µg/m³]
Mariana/MG – Paracatu	25
Barra Longa/MG – Centro	25
Barra Longa/MG – Volta da Capela	19
Barra Longa/MG – Gesteira	18
Rio Doce/MG – Santana do Deserto	16

Tabela 8. Indicadores (maio/2019). Fonte: P23-KPI-001-00_Estações - Report PM10_190605.xls

Paracatu – medição entre 01/05/18 e 31/05/19. Início da operação em 22/12/17.

Centro - medição entre 01/05/18 e 31/05/19. Início da operação em 18/02/16.

Volta da Capela - medição entre 01/05/18 e 31/05/19. Início da operação em 11/08/17.

Gesteira - medição entre 19/05/18 e 31/05/19. Início da operação em 19/05/18.

Santana do Deserto – medição entre 17/04/19 e 31/05/19. Início da operação em 17/04/19.

Fotos



Foto relacionada à: Visita do IBAMA ao projeto de Renaturalização.
Rio Gualaxo do Norte –maio/2019.

PG024 Implantação de Sistemas de Contenção dos Rejeitos e de Tratamento In Situ dos Rios Impactados

Eixo Reconstrução e Infraestrutura

Objetivo

Construir e operar, de forma segura, estruturas de contenção de sedimentos para armazenamento dos materiais retirados das calhas dos rios e seu entorno, quando aplicáveis, visando, principalmente, a redução gradativa da turbidez dos rios para níveis máximos de 100 NTU na estação seca, no prazo máximo de três anos.

Cláusulas do TTAC: 154 e 155 – Concluídas; 157 – Em andamento.

Deliberações que impactam escopo e prazo: 37 e 46 – Concluídas.

Marcos do Programa





Entregas e fatos relevantes do mês

- Retomada da remoção do solo mole da ensecadeira;
- Início da escavação da chaveta na ombreira direita à jusante;
- Adequação do acesso ao pátio da Laterita;
- Concluído o fechamento com material E1 e concretagem da ensecadeira;
- Lançamento e solda da tubulação de PAD das bombas;
- Em operação a DRAG FLOW;
- Em andamento montagem canteiro avançado da obra em Fugro e na Usina 3, área P4.

Próximas entregas

- Iniciar a limpeza do eixo do maciço;
- Término da remobilização da construtora Salum, a fim de garantir o atingimento dos marcos de execução das obras;
- Executar o maciço conforme projeto - Laterita, Enrocamento, Filtros, Transições e Proteções (E1, C1, TU, T1, T2, T3), até elevação 800 (Nivelamento da Praça).

Desafios

- Concluir a remoção do solo mole para início das atividades da remoção da camada de sacrifício do maciço;
- Iniciar a remoção da camada de sacrifício do maciço;
- Liberar a área (Bota espera) pela Samarco para lançamento do solo mole.

Indicadores

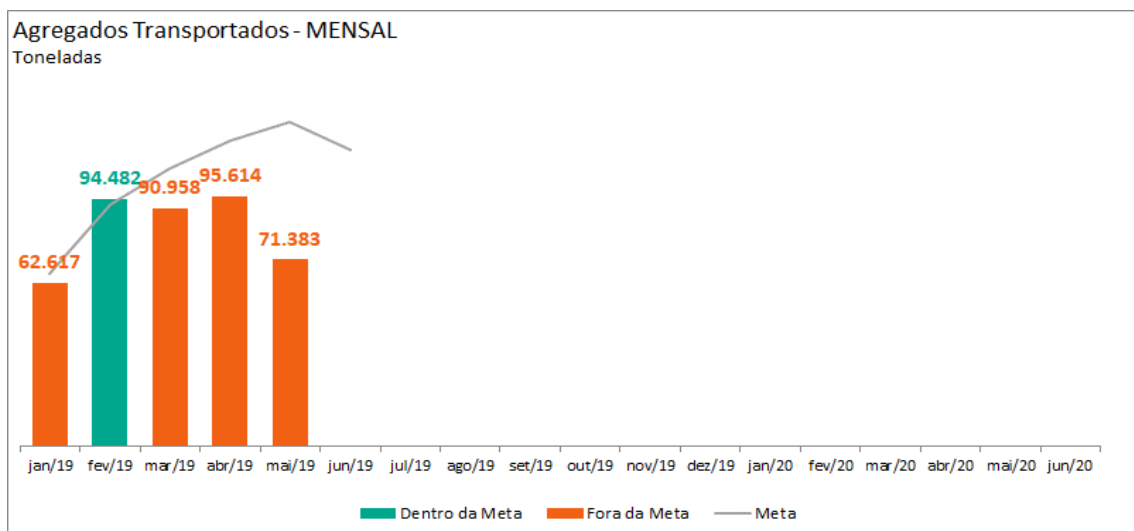


Gráfico 18. Agregados Transportados - Mensal. Fonte: Dashboard - Materiais e Logística (NFs Emitidas).

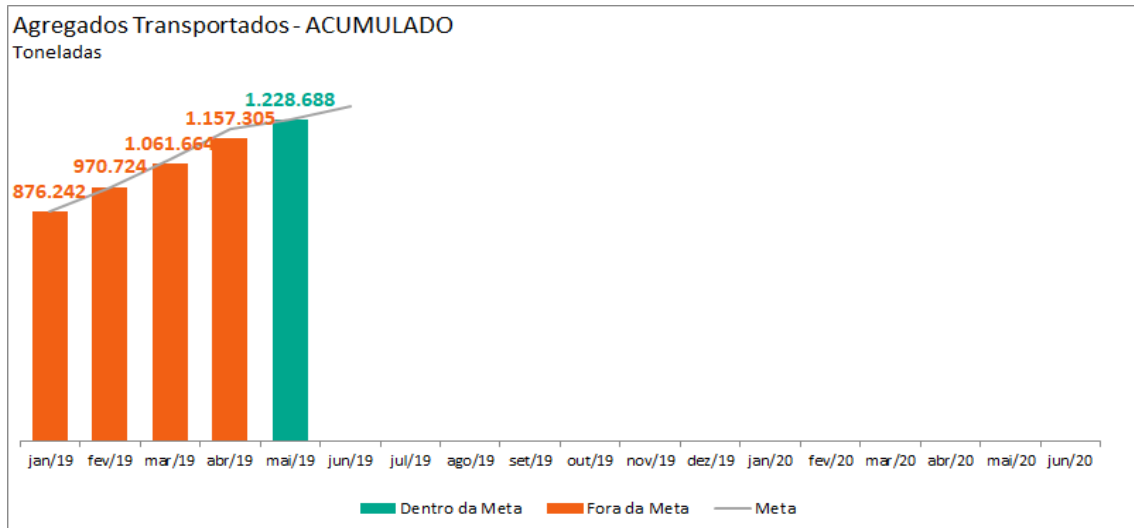


Gráfico 2. Agregados Transportados - Acumulado. Fonte: Dashboard - Materiais e Logística (NFs Emitidas).

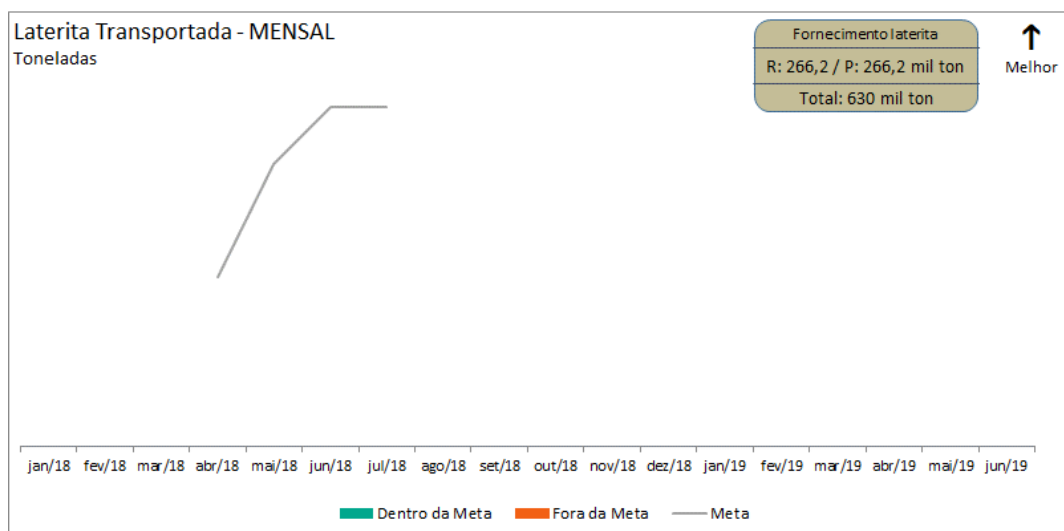


Gráfico 3. Laterita Transportada - Mensal. Fonte: Dashboard - Materiais e Logística (NFs Emitidas).

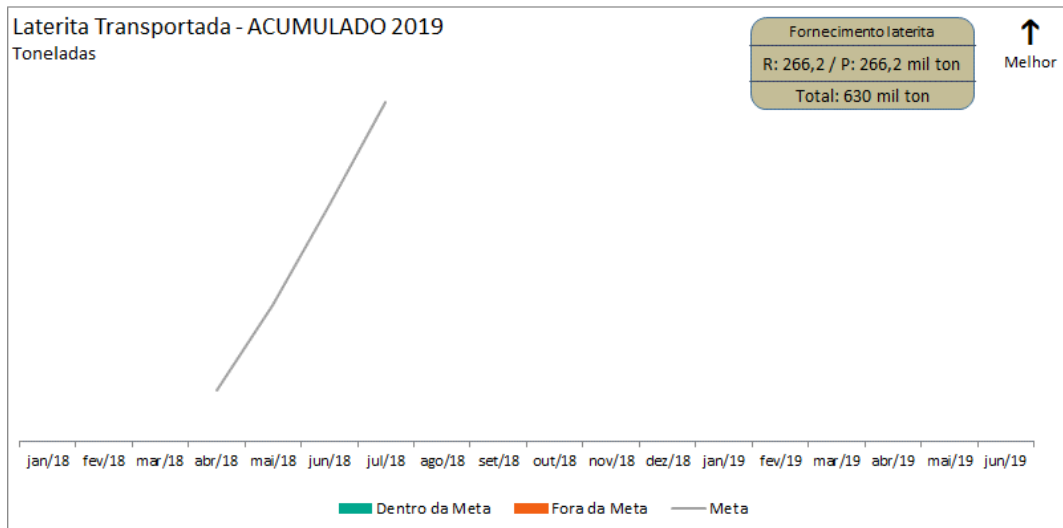


Gráfico 4. Laterita Transportada - Acumulado. Fonte: Dashboard - Materiais e Logística (NFs Emitidas).

Fotos



Foto relacionada à: Panorâmica do Eixo 1 – maio/2019.



Foto relacionada à: Drag Flow – maio/2019.



Foto relacionada à: Bota espera de material do tipo E1 – maio/2019.



Foto relacionada à: Escavação chaveta – maio/2019.



Foto relacionada ao: Pé de Germano – maio/2019.

PG025 Programa de Recuperação da Área Ambiental

1

Eixo Terra e Água

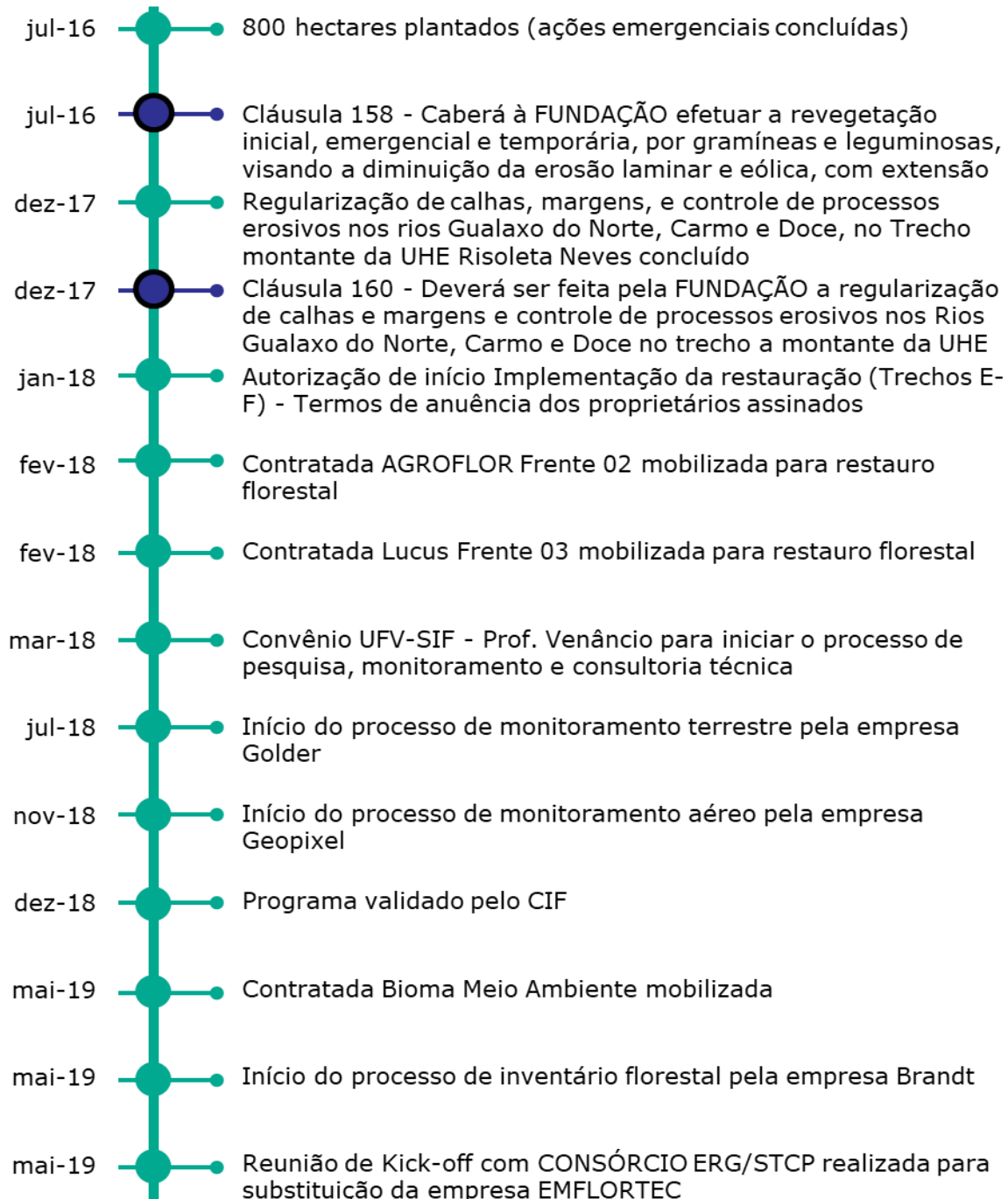
Objetivo

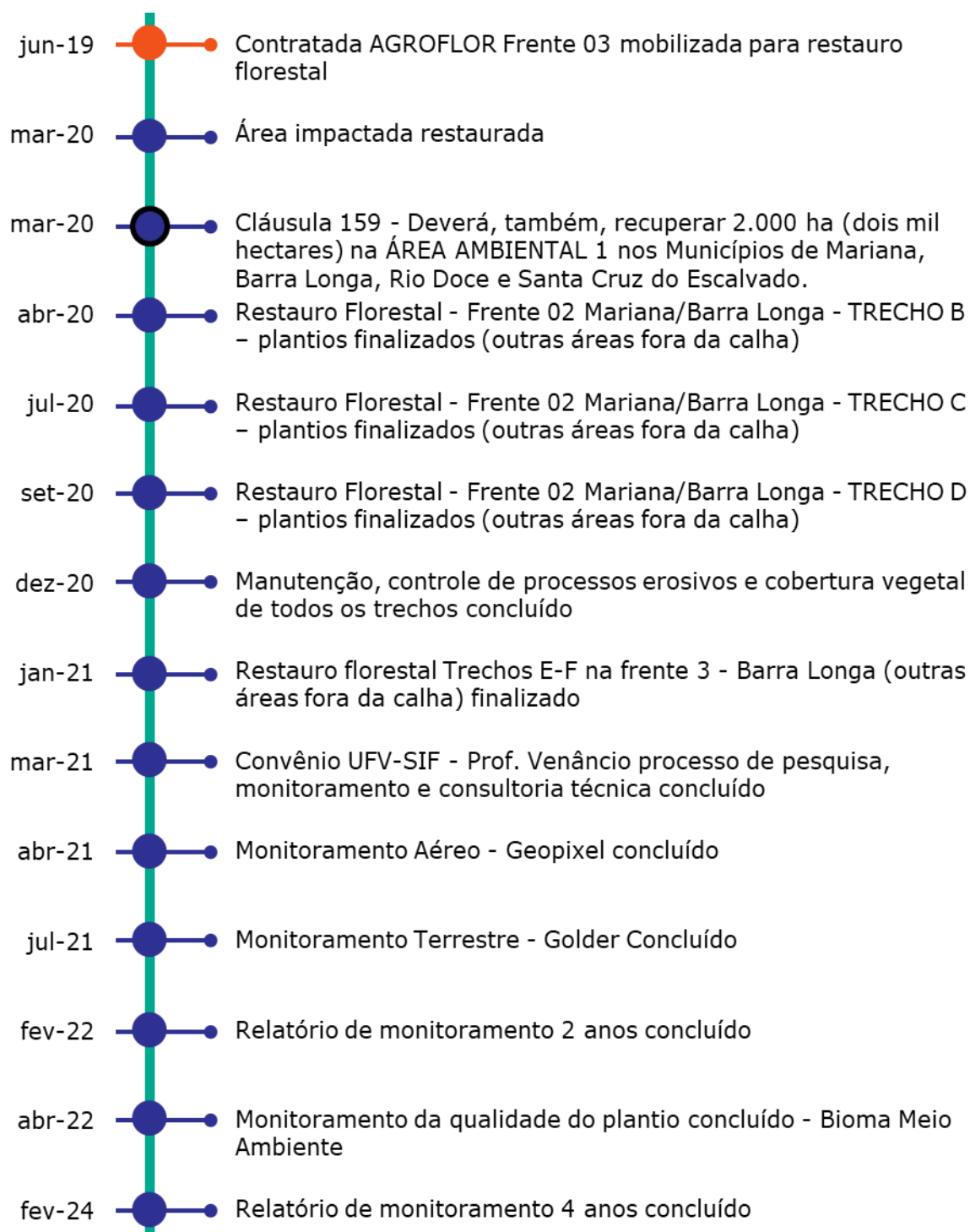
Recuperar a área diretamente impactada pelo rompimento da barragem de Fundão (ÁREA AMBIENTAL 1) nos municípios de Mariana, Barra Longa, Rio Doce, Ponte Nova e Santa Cruz do Escalvado.

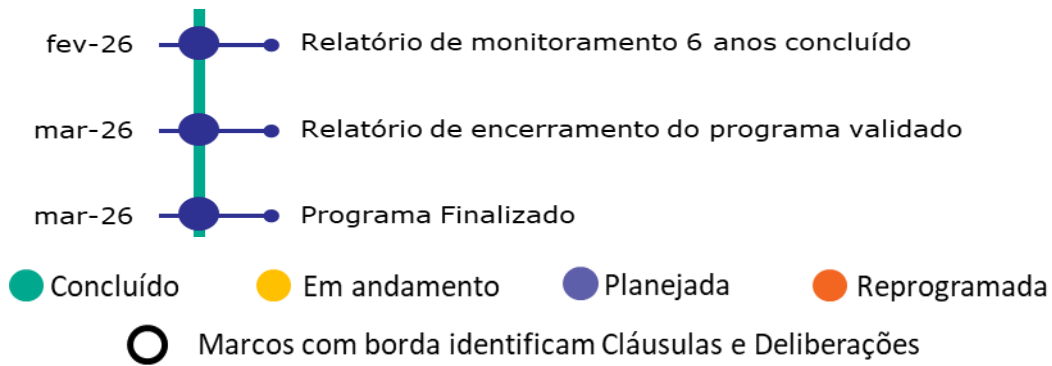
Cláusulas do TTAC: Cláusula 158 - Concluída; Cláusula 159 – Em andamento dentro do prazo; Cláusula 160 – Concluída.

Deliberações que impactam escopo e prazo: Deliberação 26 – Concluída; Deliberação 66 – Concluída; Deliberação 186 – Concluída; Deliberação 223 – Concluída; Deliberação 249 – Concluída.

Marcos do Programa







Entregas e fatos relevantes do mês

- Plantio de mudas nativas para restauro florestal: no mês de maio/19 estava previsto um plantio de 0,7 hectares sob o rejeito. Foi realizado o plantio de 2,3 hectares (Fonte: UST-BDD-001-00_BDAGRO_190607);
- Cercamentos das áreas de APP: no mês de maio/19 estava previsto uma delimitação das áreas de APP com cerca de 6,0 km. Foi realizado o cercamento de 9,5 km (Fonte: UST-BDD-001-00_BDAGRO_190607);
- Reunião de kick-off com CONSÓRCIO ERG/STCP realizada para substituição da empresa EMFLORTEC;
- Aprovação do plano de trabalho da Brandt para "Monitoramento: Inventário Florestal da Bacia".

Próximas entregas

- Realizar o kickoff com a contratada responsável pela Manutenção, controle de processos erosivos e cobertura vegetal. Esta entrega refere-se "Manutenção, controle de processos erosivos e cobertura vegetal (Deliberação 261/2018 - PG23)";
- Executar o plantio de mudas nativas para restauro florestal em 8,4 hectares sob o rejeito. Esta entrega refere-se ao marco de restauro florestal em área impactada até março de 2020;

- Cercamentos das áreas de APP em 5,0 km a fim de liberar área para plantio para cumprir o marco de restauro florestal em área impactada até março de 2020;
- Kickoff da empresa Bioflora para serviço de consultoria técnica;
- Início do processo de inventário florestal na bacia do Rio Doce realizado pela empresa Brandt Meio Ambiente;

Desafios

- Hoje existem mais de 132 hectares de APP impactadas e não liberadas pelos proprietários, interferindo no escopo de área total prevista para recuperação até março de 2020;
- Interferência de gado em APP, prejudicando a sobrevivência de mudas já plantadas nas propriedades. Relatório já protocolado nas CT's;
- Monitoramento de qualidade – empresa Bioma está em fase de treinamento e mobilização da equipe. A mobilização não foi finalizada anteriormente, pois a empresa contratada para o rastreamento veicular não era homologada pela Fundação Renova e a empresa alegou que não conhecia esse procedimento.

Indicadores/Grandes Números

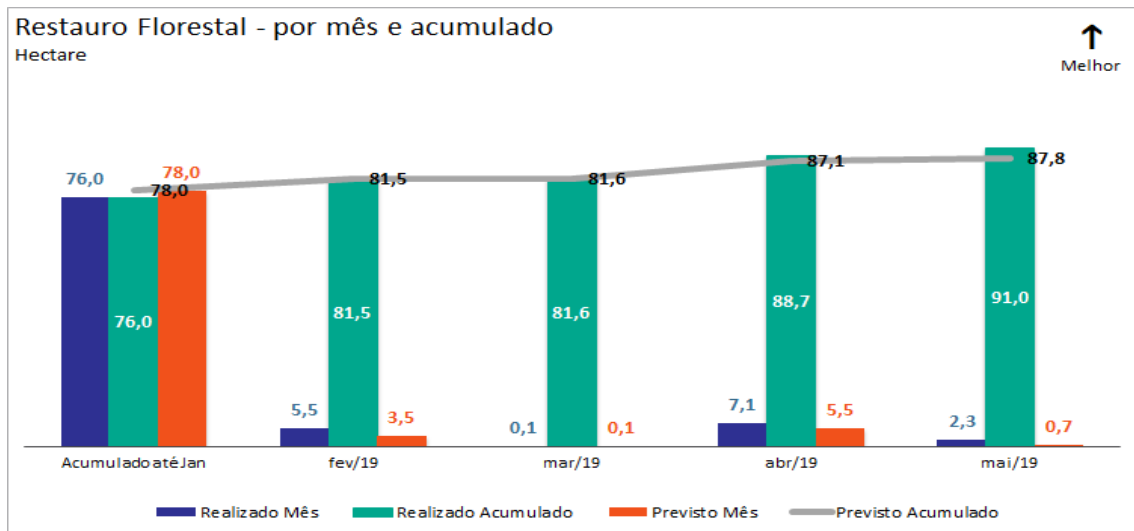


Gráfico 1. Restauro Florestal – por mês e acumulado. Fonte: UST-BDD-001-00_BDAGRO_190607.xlsx.

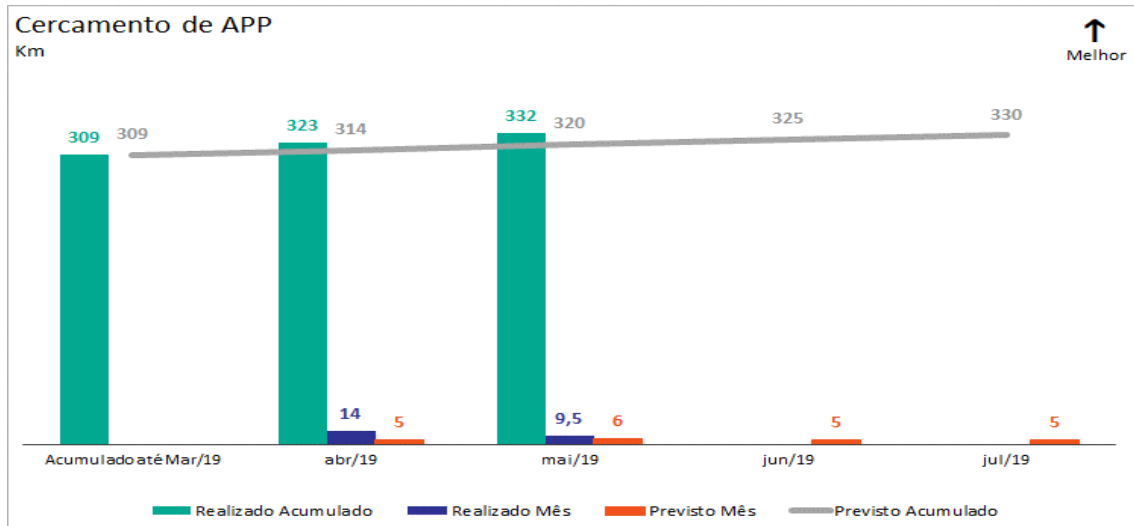


Gráfico 2. Cercamento de APP – por mês e acumulado. Fonte: UST-BDD-001-00_BDAGRO_190607.xlsx.

Fotos



Foto relacionada à: Trecho A – Cerca tipo 2 – maio/2019 – Samarco S.A Cruz das Almas – MG. Fonte: Relatório fotográfico Construtora Século XXI



Foto relacionada à: Roçada semimecanizada, D116 – José Jorge de Lana-maio/2019 - Santa Cruz do Escalvado – MG. Fonte: Relatório fotográfico EGIS



Foto relacionada à: TRECHO D – Adubação manual (manutenção), Geraldo Adão – maio/2019 – Mariana - MG. Fonte: Relatório Fotográfico AGROFLOR.



Foto relacionada à: Coroamento de Fruta de Sabiá (*Acnistus arborescens*), D116 – José Jorge de Lana- maio/2019 - Santa Cruz do Escalvado – MG. Fonte: Relatório fotográfico EGIS.

PG026 Programa de Recuperação de Áreas de Preservação Permanente (APPs) e Recargas Hídricas

Eixo Terra e Água

Objetivo

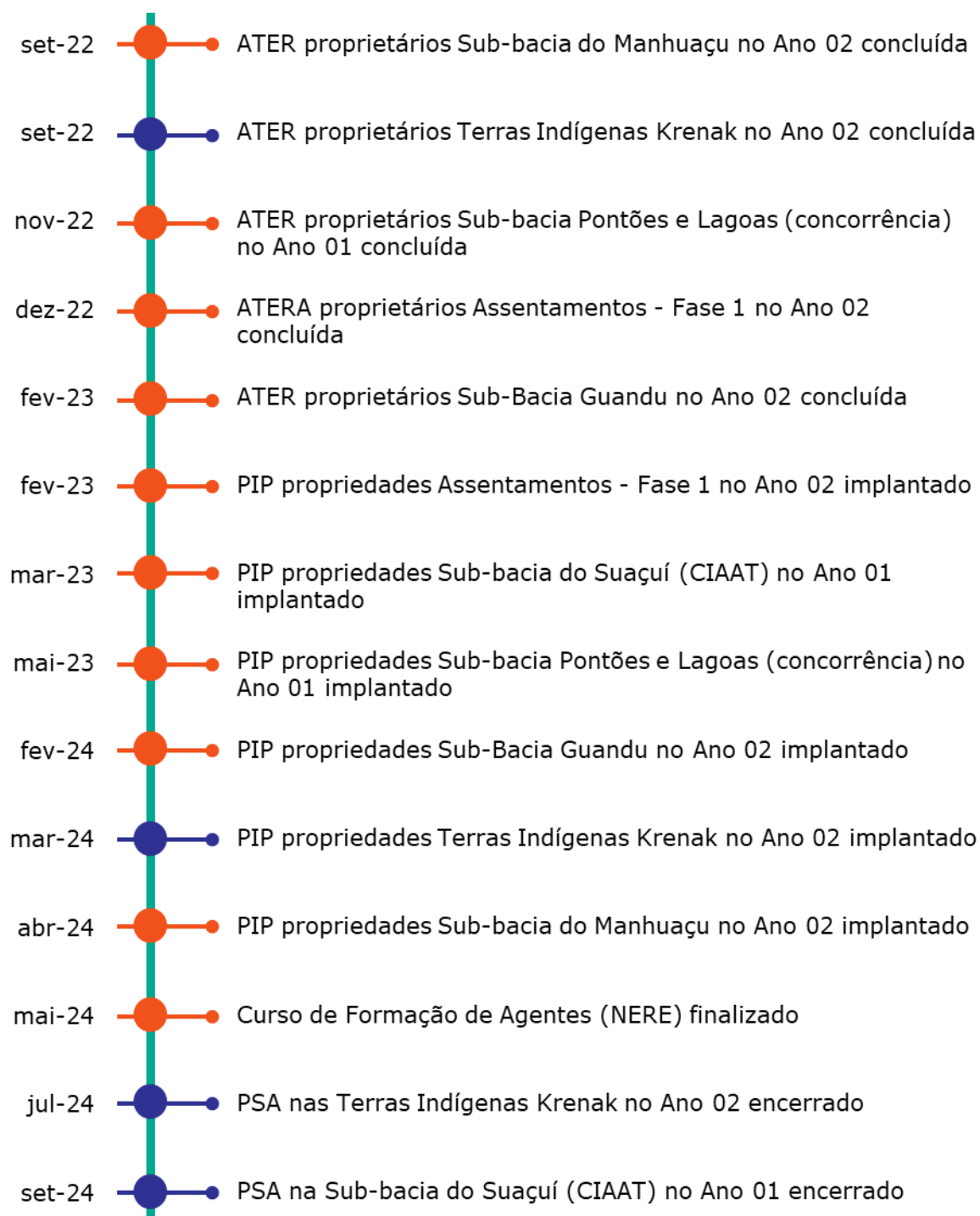
Recuperar Áreas de Preservação Permanente (APPs) degradadas ao longo da Bacia do Rio Doce e tributários preferencialmente, mas não se limitando, às sub-bacias dos rios definidos como fonte de abastecimento alternativa para os municípios e distritos listados nos parágrafos segundo e terceiro da cláusula 171 do TTAC, conforme as prioridades definidas pelo Comitê Interfederativo (CIF) numa extensão de 40.000 hectares em 10 anos. Dessa área, 10 mil hectares deverão ser reflorestados e os 30 mil hectares restantes deverão ser recuperados por meio de regeneração.

Cláusulas do TTAC: 161, 162 – Em andamento.

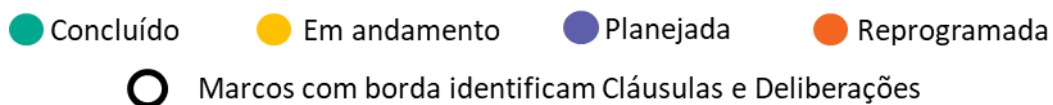
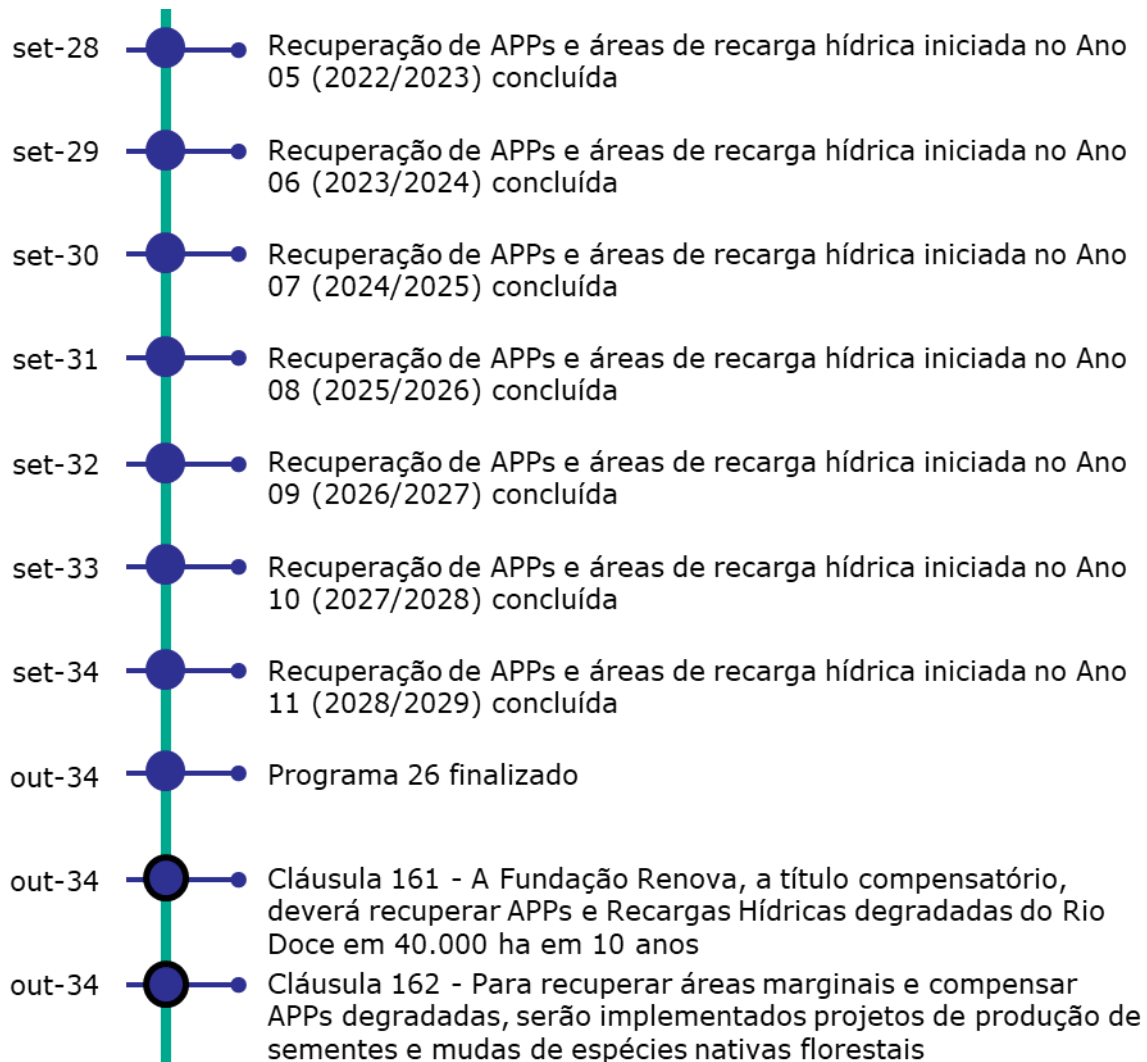
Deliberações que impactam escopo e prazo: não existe.

Marcos do Programa









Entregas e fatos relevantes do mês

- Fundão à Candonga (Alto Rio Doce): **Planejado:** Mobilização da empresa que realizará o restauro florestal em Coimbra (EGIS). Esta atividade refere-se ao marco “Empresa de restauro florestal e manutenção em Coimbra (EGIS) mobilizada”. **Causa:** Houve um atraso na negociação com a EGIS. **Contramedida:** Reprogramar a assinatura do contrato com a EGIS e as atividades relacionadas ao plantio, utilizando a latência entre estas duas atividades, já inclusa no cronograma, de forma que o plantio se inicie em outubro (período de chuva) e encerre conforme planejado;
- Fundão à Candonga (Alto Rio Doce): início do processo de engajamento dos proprietários para abertura do take-off com a empresa que atuará em Ponte Nova (CIAAT). Esta atividade refere-se ao marco “Quantitativo de proprietários engajados para abertura do processo de *take-off* com a empresa que atua em Ponte Nova (CIAAT) obtido”;
- Candonga à Foz (Médio Rio Doce): Mobilização da contratada (Bioma) que realizará o monitoramento da qualidade do plantio para as sub bacias: Suaçuí, Pontões e Lagoas, Terras Indígenas Krenak, Assentamentos, Guandu, Manhuaçu. (Fonte: P26-FOT-000-00_MOBILIZAÇÃOOBIOOMA_190604.jpg);
- Candonga à Foz (Médio Rio Doce): **Planejado:** Finalizar o cercamento das propriedades que iniciaram a implantação com a antiga contratada LUCUS. Esta atividade refere-se ao marco “Fase 1: Escopo iniciado pela LUCUS finalizada”. **Causa:** Os produtores estão realizando o cercamento em suas propriedades, e possuem um ritmo de execução das atividades abaixo de uma empresa contratada, atrasando a finalização da atividade. **Contramedida:** Negociar com os produtores a contratação de uma instituição para realizar o cercamento, caso a propriedade

não tenha a atividade concluída em 90 dias. Além disso, o pagamento pelo serviço prestado será reduzido conforme a conclusão do cercamento atrase;

- Candonga à Foz (Baixo Rio Doce): Emitir requisição de compras para abertura concorrencial no Espírito Santo, de Empresa Prestadora de Serviços, para implantação, no campo dos programas 26 e 27, em substituição à antecessora, que rescindiu contrato.

Próximas entregas

- Fundão à Candonga (Alto Rio Doce): Iniciar a mobilização da empresa que realizará restauro florestal e manutenção em Coimbra. Esta atividade se refere ao marco "Empresa de restauro florestal e manutenção em Coimbra (EGIS) mobilizada";
- Candonga à Foz (Médio Rio Doce): Obter termo de adesão ao Programa (PSA) assinado pelos proprietários da Sub-bacia do Suaçuí. Esta atividade se refere ao marco "PSA na Sub-bacia do Suaçuí (CIAAT) no Ano 01";
- Candonga à Foz (Médio Rio Doce): Início das etapas de DRP, Cartografia Social e Piqueteamento para Terras Indígenas Krenak. Esta atividade se refere ao marco "Processo de implantação e manutenção florestal nas propriedades das Terras Indígenas Krenak no Ano 02 (3 anos)";
- Candonga à Foz (Baixo Rio Doce): Obter termo de adesão ao Programa (PSA) assinado pelos proprietários da Sub-bacia de Pontões e Lagoas. Esta atividade se refere ao marco "PSA na Sub-bacia de Pontões e Lagoas (concorrência) no Ano 01".

Desafios

- Indefinição de escopo visto que o programa está aguardando sua definição ser aprovada no CIF, podendo interferir na conclusão do programa dentro da qualidade e conforme prazo estipulado;
- Realizar fechamento de parcerias para execução das cartografias sociais e diagnóstico rural participativo para atender o prazo do Edital de Restauração Florestal;
- Candonga à Foz (Baixo Rio Doce): Redefinição e escalonamento em função da priorização dos PG's reparatórios, que precisa ser novamente submetida ao CTFLOR para validação, pode gerar um novo ciclo de planejamento de cronograma e novas entregas para o programa, impactando assim, em termos de escopo e prazo a execução e cumprimento dos objetivos do Programa.

Indicadores/Grandes Números

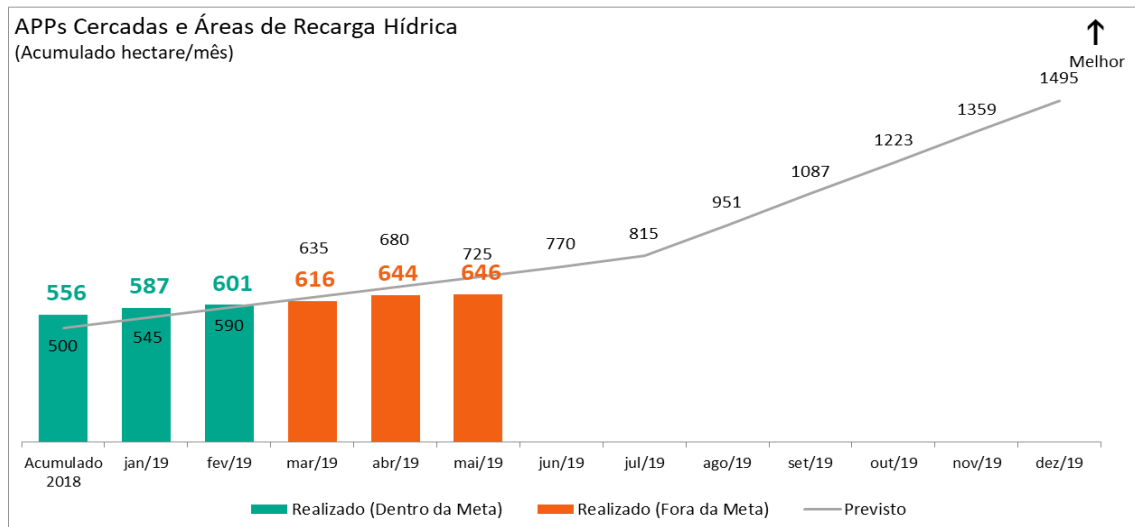


Gráfico 9. Áreas de Preservação Permanente Cercadas (maio/2019). Fonte: UST-BDD-001-00_BDAGRO_190606.xlsx.

Causa: Os hectares cercados previstos não foram cumpridos devido ao atraso dos produtores que estão executando o cercamento de suas propriedades. **Contramedida:** Recuperar o desvio (79 hectares) por meio de uma gestão aproximada com os produtores que não concluíram o cercamento de suas propriedades. Outra contramedida que pode ser adotada é substituir os atuais produtores por novos que aderiram ao PSA.

Fotos



Foto relacionada à: Marcação e piqueteamento de Área de Recarga Hídrica – Ano 02, Periquito (MG).



Foto relacionada à: Inovesa: atividade aceiro, Pancas (ES)



Foto relacionada à: Assinatura dos termos do PSA, Colatina (ES)



Foto relacionada à: Piqueteamento de Área de Recarga Prioritária – TI Krenak, Resplendor (MG)

PG027 Programa de Recuperação de Nascentes

Eixo Terra e Água

Objetivo

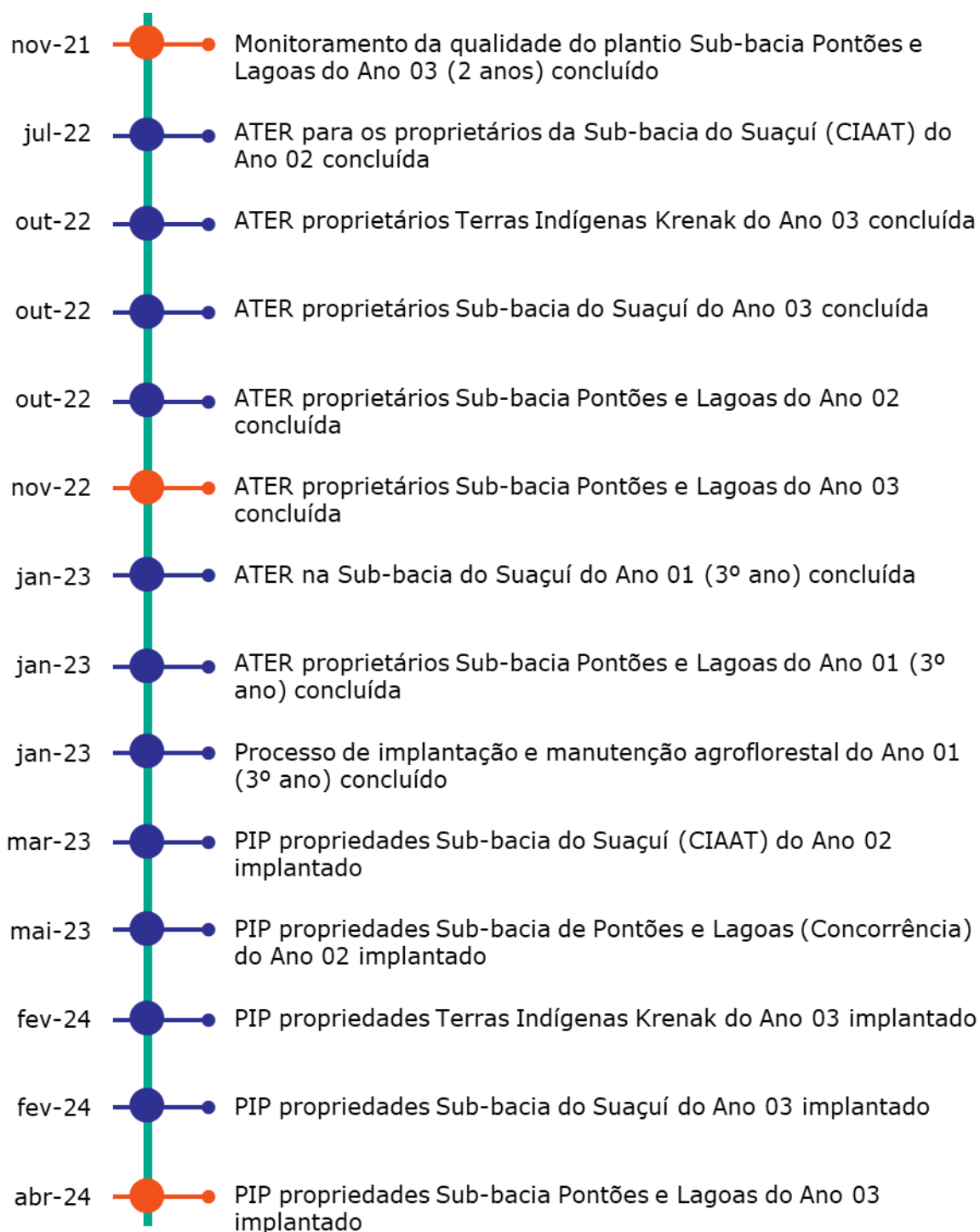
Recuperar áreas de recarga hídrica e nascentes por meio da melhoria do uso e conservação do solo e recuperação de áreas de preservação permanente, em atendimento às cláusulas 161 (Recuperação de 40 mil hectares de APPs degradadas) e 163 (Recuperação de 5 mil nascentes) do TTAC.

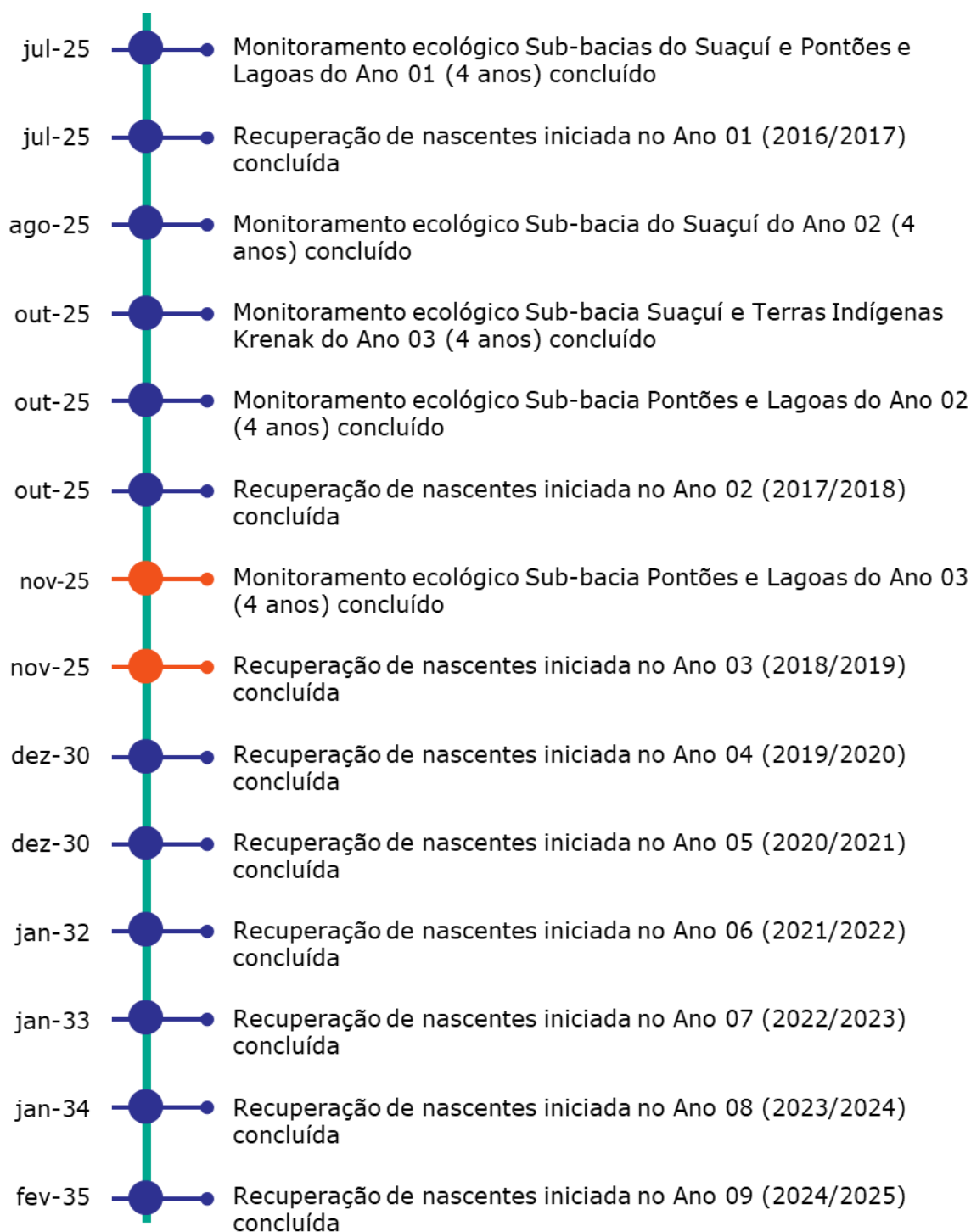
Cláusulas do TTAC: Cláusula 161 – Em andamento dentro do prazo; Cláusula 163 – Em andamento dentro do prazo.

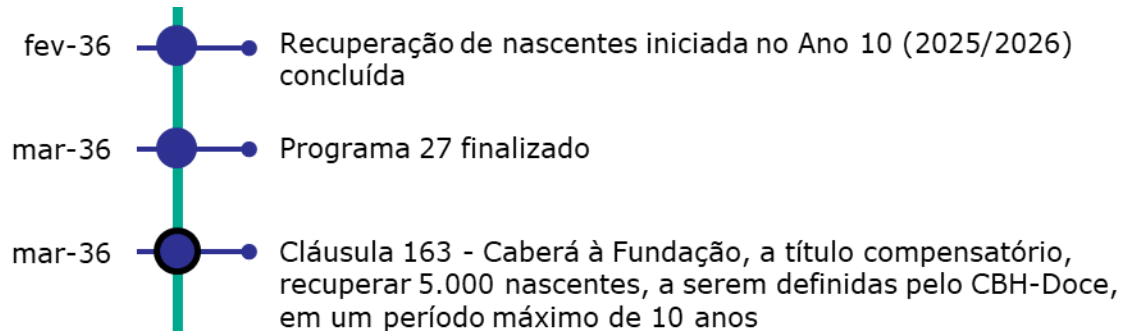
Deliberações que impactam escopo e prazo: não existe.

Marcos do Programa

- out-16 ● Deliberação do Comitê de Bacias (CBH) para Nascentes para o Ano 1
- ago-17 ● Deliberação do Comitê de Bacias (CBH) para Nascentes para o Ano 2
- dez-17 ● Plantio (1º ano) do Ano 01 (2016/2017) realizado
- jun-19 ● Entregas de insumos e equipamentos nas Terras Indígenas Krenak realizadas
- set-19 ● Escopo iniciado (cercamento e plantio) pela antiga contratada (LUCUS) concluído
- dez-19 ● Processo de manutenção agroflorestal do Ano 01 (2º ano) concluído
- mar-20 ● Assinaturas dos Termos de Parceria na Sub-bacia do Suaçuí do Ano 03 obtidas
- mai-20 ● Assinaturas dos Termos de Parceria na Sub-bacia de Pontões e Lagoas do Ano 03 obtidas
- dez-20 ● Manutenção agroflorestal Sub-bacia Suaçuí do Ano 01 (3º ano) concluído
- dez-20 ● Manutenção agroflorestal Sub-bacia Pontões e Lagoas do Ano 01 (3º ano) concluído
- mai-21 ● Monitoramento da qualidade do plantio Sub-bacias do Suaçuí e Pontões e Lagoas do Ano 01 (2 anos) concluído
- ago-21 ● Monitoramento da qualidade do plantio Sub-bacia do Suaçuí do Ano 02 (2 anos) concluído
- out-21 ● Monitoramento da qualidade do plantio Sub-bacia Suaçuí e Terras Indígenas Krenak do Ano 03 (2 anos) concluído
- out-21 ● Monitoramento da qualidade do plantio Sub-bacia Pontões e Lagoas do Ano 02 (2 anos) concluído







● Concluído ● Em andamento ● Planejada ● Reprogramada

○ Marcos com borda identificam Cláusulas e Deliberações

Entregas e fatos relevantes do mês

- Candonga à Foz (Médio Rio Doce): Mobilização da contratada (Bioma) para realizar o monitoramento da qualidade do plantio das Sub-bacias do Suaçuí, Pontões e Lagoas e Terras Indígenas Krenak. (Fonte: P27-FOT-000-00_MOBILIZAÇÃOOBIOMA_190604.jpg);
- Candonga à Foz (Médio Rio Doce): **Planejado:** Piqueteamento das propriedades das Terras Indígenas Krenak para implantar o PIP. Esta atividade se refere ao marco: "PIP nas propriedades das Terras Indígenas Krenak implantado". **Causa:** Houve um atraso na mobilização dos indígenas das Terras Indígenas Krenak, pois houve um desalinhamento no entendimento do escopo do programa por parte dos indígenas, sendo necessária uma negociação entre as partes interessadas. **Contramedida:** mobilizar equipe extra da Renova para definir o escopo do programa relativo às Terras Indígenas Krenak, em parceria com os indígenas, compensando o atraso e atendendo à demanda do programa;
- Candonga à Foz (Médio Rio Doce): **Planejado:** Piqueteamento das propriedades da Sub-bacia do Suaçuí para implantar o PIP. Esta atividade se refere ao marco "PIP nas propriedades da Sub-bacia do Suaçuí do Ano 03 implantado". **Causa:** A equipe de mobilização encontrou dificuldades na detecção de nascentes na região. **Contramedida:** solicitar ao CBH-Doce a definição de novas áreas para realocar o número de nascentes que serão recuperadas para novas regiões, atendendo dessa forma a quantidade prevista até 26/07/19;
- Candonga à Foz (Baixo Rio Doce): **Planejado:** Apresentação coletiva do programa 27 para mobilização das propriedades na Sub-bacia de Pontões e Lagoas. Esta atividade é uma etapa para a conclusão do marco: "Assinaturas dos Termos de Parceria na Sub-bacia de Pontões e Lagoas do Ano 03 obtidas". **Causa:** houve um

atraso na assinatura do aditivo contratual e na mobilização de recursos da contratada (CIAAT), causados pela dificuldade de adequação da contratada para cumprir os pré-requisitos de mobilização, por exemplo: atender aos requisitos de segurança exigidos. **Contramedida:** apresentar o programa para os proprietários até o meio de junho de 2019, mobilizando os recursos assim que todas as assinaturas dos Termos de Parceria forem recolhidas, permitindo que o restauro florestal seja feito no prazo previsto;

- Escopo do Programa de Recuperação de Nascente, seus indicadores com metas e orçamento aprovados na CTFlor. (Fonte: P27-NTC-000-00_NOTATECNICA_CTFLOR_190506.pdf).

Próximas entregas

- Candonga à Foz (Médio Rio Doce): Obter termo de adesão ao Programa (PSA) assinado pelos proprietários da Sub-bacia do Suaçuí. Esta atividade se refere ao marco "Processo de manutenção nas propriedades da Sub-bacia do Suaçuí (CIAAT) do Ano 02";
- Candonga à Foz (Médio Rio Doce): Realizar treinamento dos indígenas - Cerqueiros (3 turmas). Esta atividade se refere ao marco "PIP nas propriedades das Terras Indígenas Krenak do Ano 03";
- Candonga à Foz (Médio Rio Doce): Entrega de insumos (arames, estacas, mourões e grampos) e equipamentos (EPIs) nas Terras Indígenas Krenak;
- Candonga à Foz (Baixo Rio Doce): Obter termo de adesão ao Programa (PSA) assinado pelos proprietários da Sub-bacia de Pontões e Lagoas. Esta atividade se

refere ao marco “Processo de manutenção florestal nas propriedades da Sub-bacia de Pontões e Lagoas (concorrência) do Ano 02”;

- Candonga à Foz (Baixo Rio Doce): Iniciar o processo de monitoramento da qualidade do plantio nas Sub-bacias do Suaçuí e Pontões e Lagoas (2 anos) para o ano 01 (2016/2017). Esta atividade se refere ao marco “Processo de monitoramento da qualidade do plantio nas Sub-bacias do Suaçuí e Pontões e Lagoas do Ano 01 (2 anos)”.

Desafios

- Indefinição de escopo visto que o programa já foi aprovado na CTFlor porém ainda está aguardando sua definição ser aprovada no CIF, podendo interferir na conclusão do programa dentro da qualidade e conforme prazo estipulado;
- Realizar fechamento de parcerias para execução das cartografias sociais e diagnóstico rural participativo para atender o prazo do Edital de Restauração Florestal;
- Candonga à Foz (Médio Rio Doce): Realizar a prospecção e seleção de nascentes na região/localidade definida para o projeto – Ano 3 de forma a entregar tal ano dentro do prazo e escopo planejados;
- Candonga à Foz (Médio Rio Doce): Aprovação do Comitê de Bacia Hidrográfica do Rio Suaçuí das áreas de implantação do Programa de Recuperação de Nascentes para os anos 4, 5 e 6;

- Candonga à Foz (Baixo Rio Doce): Iniciar em campo as ações de mobilizações nas nascentes do ano 03 de forma a entregar tal ano dentro do prazo e escopo planejados.

Indicadores/Grandes Números

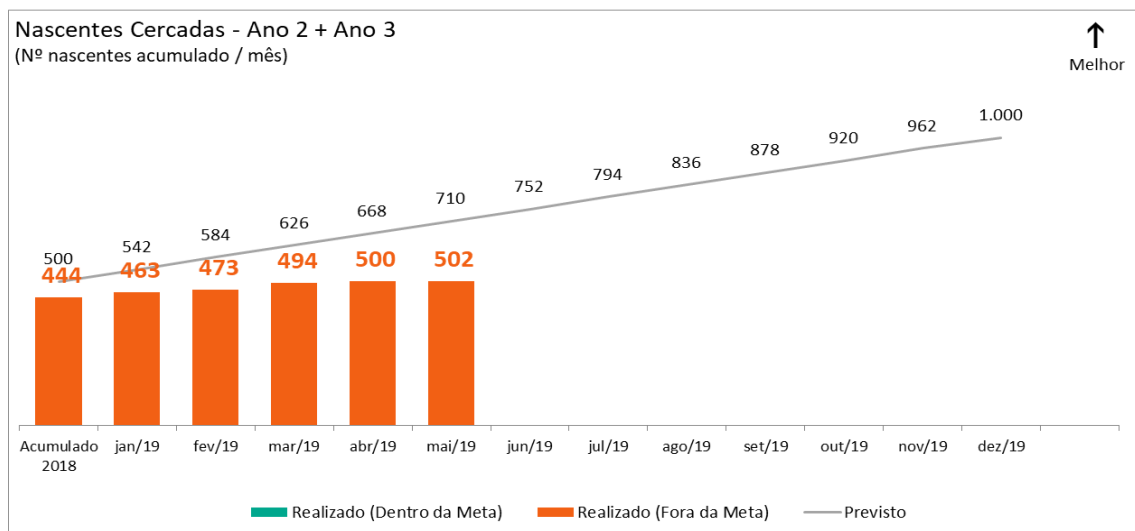


Tabela 10. Nascentes Cercadas no Ano 2 e Ano 3 (maio/2019). Fonte: UST-BDD-001-00_BDAGRO_190606.xlsx.

Existe um desvio entre o número de nascentes cercadas previsto para o Ano 2 e Ano 3 e o número realizado, pois:

- Ano 2: **Causa:** Os produtores estão realizando o cercamento em suas propriedades, e possuem um ritmo de execução das atividades abaixo de uma empresa contratada, atrasando a finalização da atividade. **Contramedida:** Realizar gestão aproximada com os produtores que não concluíram o cercamento de suas nascentes, negociando a contratação de uma instituição para realizar o cercamento, caso a propriedade não tenha a atividade concluída em 90 dias. Além

disso, o pagamento pelo serviço prestado será reduzido conforme a conclusão do cercamento atreze. Outra contramedida que poderá ser adotada é substituir atuais produtores por novos que aderiram ao PSA;

- Ano 3: **Causa:** Houve um atraso na contratação da empresa de mobilização, em função da readequação do escopo do programa para atender ao plano básico de operação estabelecido pela CTFlor. Além disso, houve um atraso na aprovação e formalização das áreas de nascente que serão priorizadas para receber o restauro florestal, por parte do CBH-Doce. **Contramedidas:** Para a primeira causa levantada, adiantar a mobilização por meio de um aditivo contratual com uma instituição já contratada pela Fundação Renova, para compensar o atraso. Já para a segunda causa levantada, definir as áreas prioritárias que receberão restauro florestal para os próximos anos, e apresentá-las ao CBH-Doce para já negociar e notificar o órgão, evitando em anos futuros uma nova negociação e novo atraso, sendo necessário apenas a validação do CBH-Doce.

Fotos



Foto relacionada à: Medição de cercamento para As-built, Colatina (ES).



Foto relacionada à: atividade manutenção de cercas, Pancas (ES)



Foto relacionada à: Acompanhamento de cercamento de nascente – Ano 03, TI Krenak, Resplendor (MG)

PG028 Conservação da Biodiversidade

Eixo Terra e Água

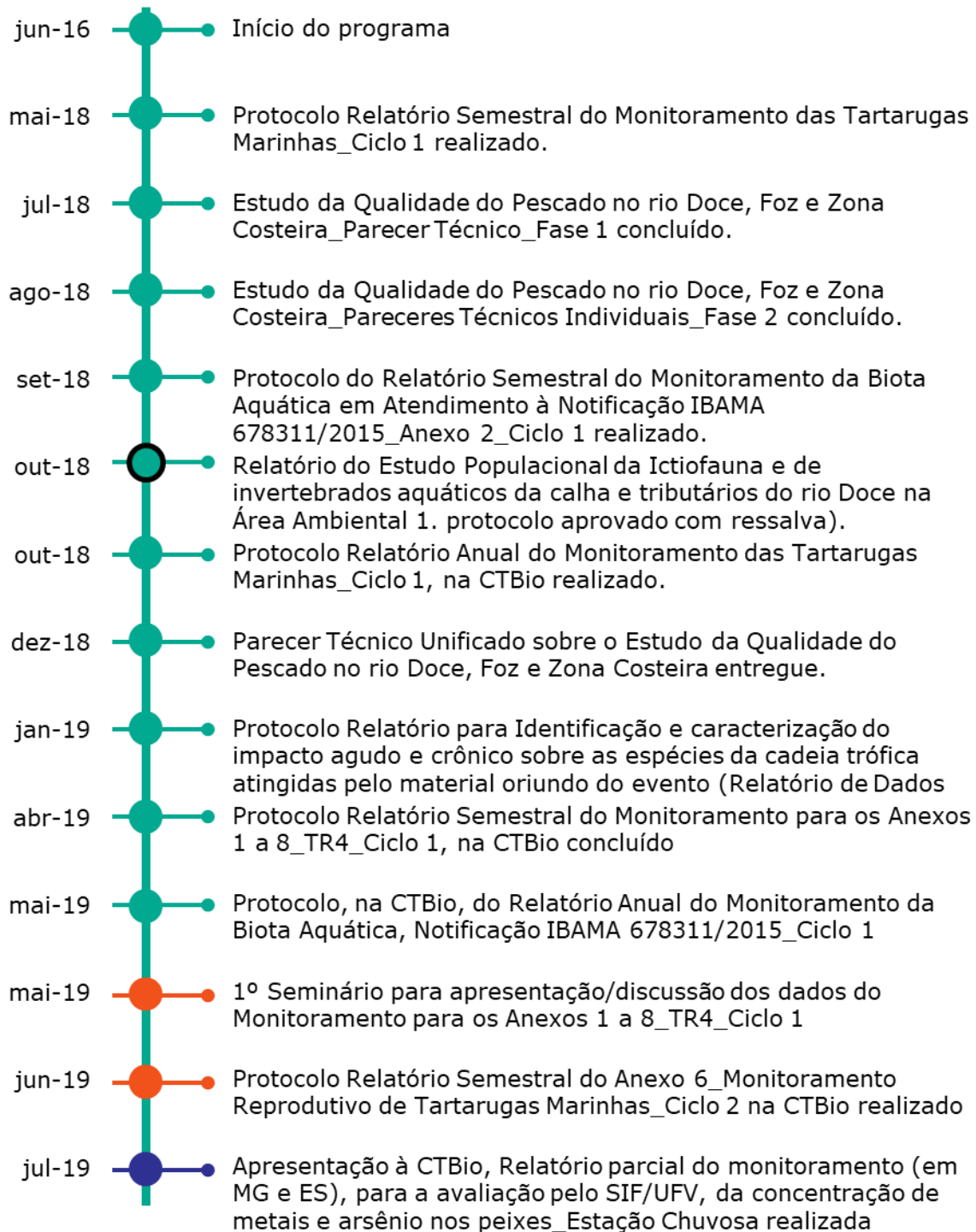
Objetivo

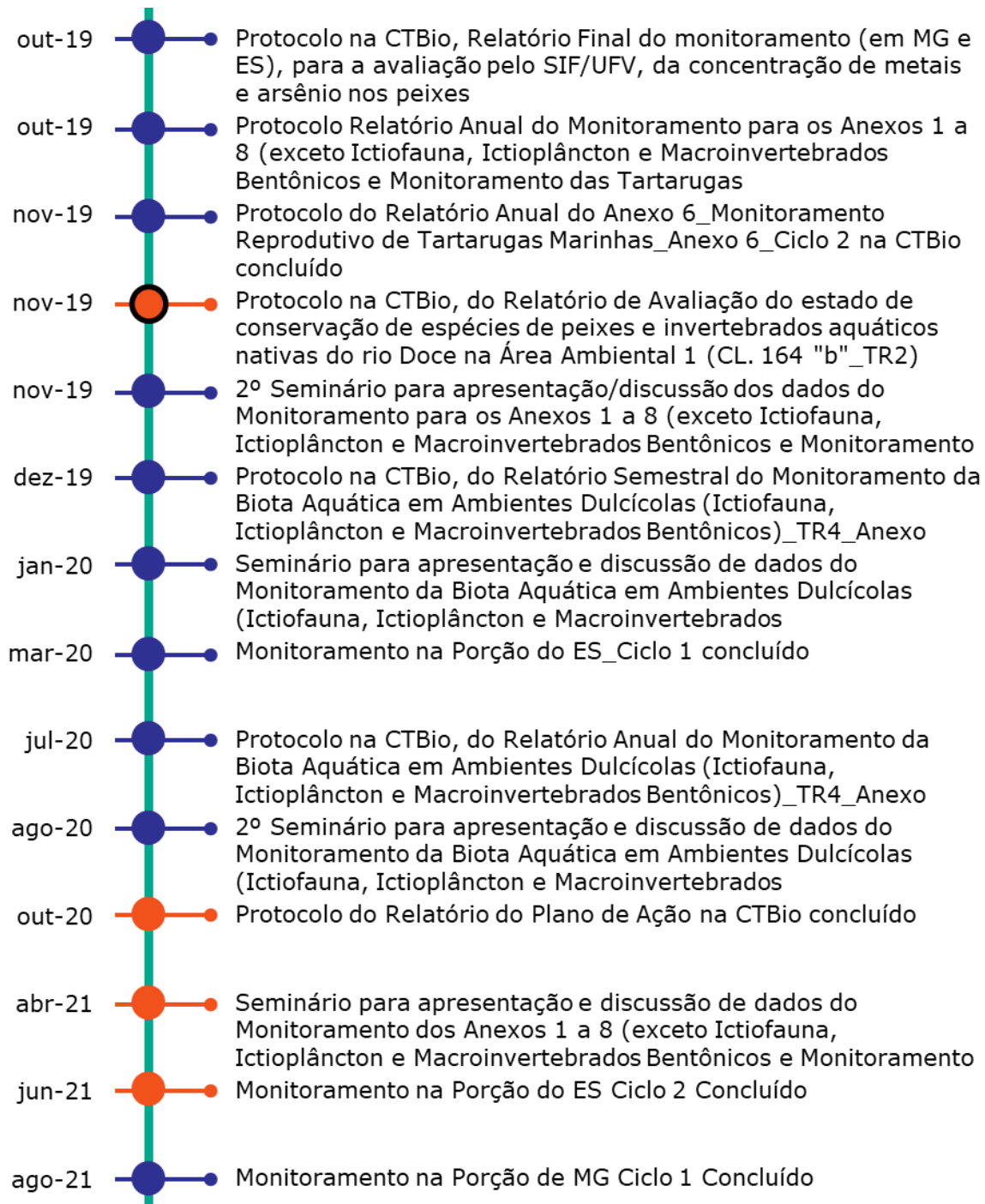
O programa tem como objetivo identificar e mensurar os impactos sobre a biota e ambientes do Rio Doce e das regiões da Foz, estuarinos e marinhos, permitindo a elaboração e implementação de medidas para recuperação e conservação desta biodiversidade, bem como realizar o monitoramento e implementar eventuais ações de contingência da fauna aquática da foz do Rio Doce, dos ambientes estuarinos e marinho impactados.

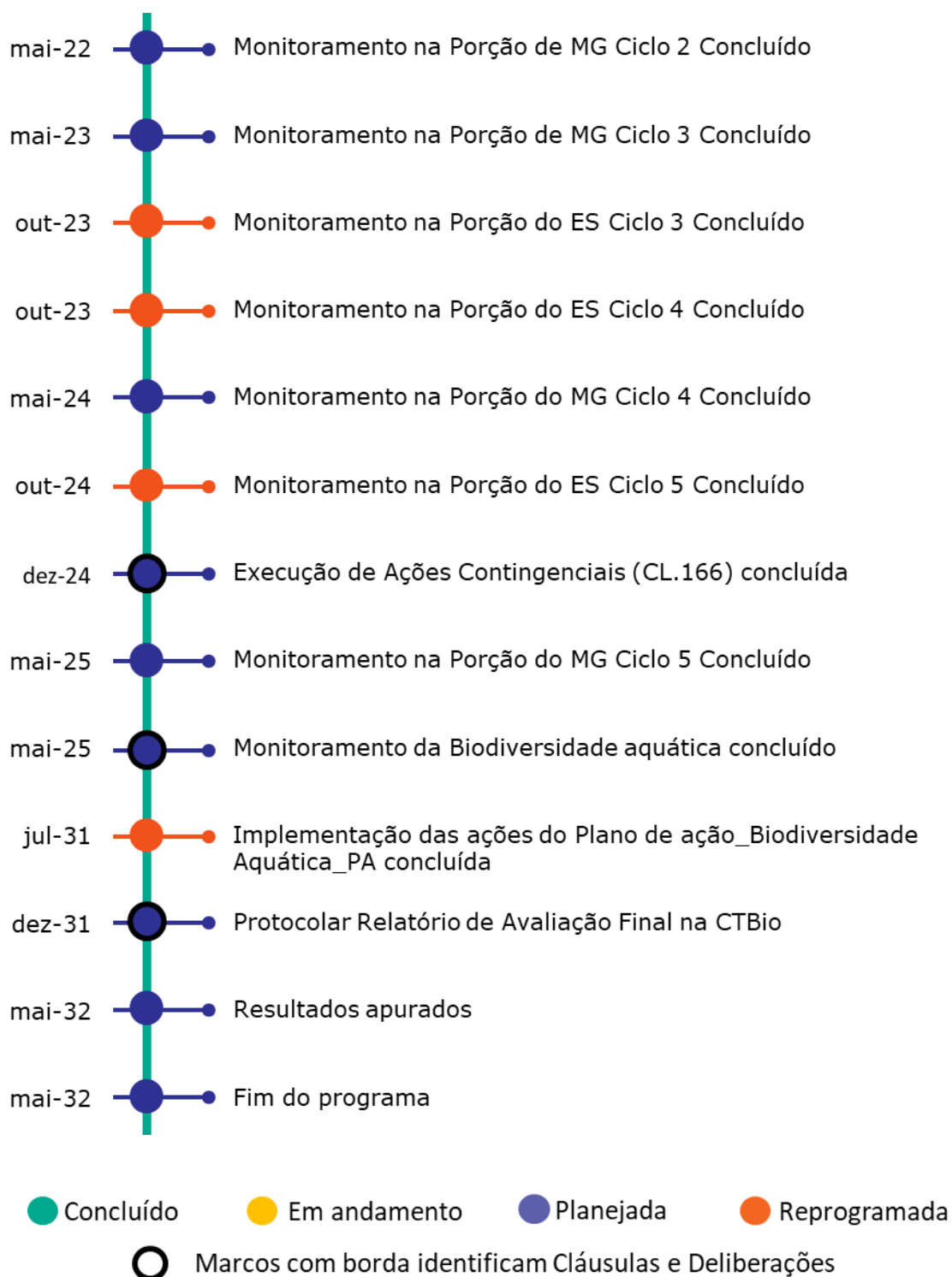
Cláusulas do TTAC: Cláusula 164 – Em andamento; Cláusula 165 - Atrasada; Cláusula 166 - Em andamento.

Deliberações que impactam escopo e prazo: Deliberação 51 – Em andamento dentro do prazo; Deliberação 74 – Concluída; Deliberação 79 – Concluída; Deliberação 102 – Concluída; Deliberação 112 – Concluída; Deliberação 113 – Concluída; Deliberação 148 – Concluída; Deliberação 159 – Atrasada; Deliberação 212 – Em atraso; Deliberação 218 – Concluída.

Marcos do Programa







Entregas e fatos relevantes do mês

- Em 08/05/2019, foi protocolado na câmara técnica (CTBio) o Relatório Anual de Monitoramento da Biota Aquática em Ambientes Dulcícolas em atendimento à Notificação IBAMA nº 678311/2015 (Fonte: P28-OFI-000-00_Atend. Notificação IBAMA-ES nº 678311-E-2015_190508.pdf);
- Em 22 e 23/05/2019, foi realizado o "1º Seminário técnico-científico de avaliação do programa de monitoramento da biodiversidade aquática" para apresentação e discussão dos dados do monitoramento da porção capixaba do rio Doce, ambientes estuarinos, costeiros e marinhos para os Anexos 1 a 8 (exceto Ictiofauna, Ictioplâncton e Macroinvertebrados Bentônicos e Monitoramento das Tartarugas Marinhas), em Vitória (ES);
- Em 30/05/2019, foi protocolado na CTBio o Relatório do Estudo Populacional da Ictiofauna e de invertebrados aquáticos da calha e tributários do rio Doce na Área Ambiental 1 (Cláusula 164 alínea "a" do TTAC), revisado conforme recomendações das Notas Técnicas nº 32/2018 e nº 07/2019 (Fonte: P28-OFI-002-00_Ofício Relatório Anual_Econservation_190530.pdf);
- Em 30/05/2019, foi protocolado na CTBio o Plano de Trabalho do Sistema de Gestão de Dados gerados no monitoramento da biodiversidade aquática (Cláusula 165 do TTAC), em atendimento à Deliberação CIF nº 279 de 23 de abril de 2019 (Fonte: P28-OFI-001-00_Ofício Plano de Trabalho Gestão de Banco de Dado_190530.pdf).
- A entrega do Protocolo do Relatório Semestral referente ao 2º Ciclo de Monitoramento Reprodutivo de Tartarugas Marinhas (Anexo 6) na CTBio que estava prevista para maio de 2019, foi reprogramada para junho de 2019.

Próximas entregas

- Contratar fornecedor para a Avaliação do estado de conservação de espécies de peixes e invertebrados aquáticos nativas do rio Doce na Área Ambiental 1. Esta entrega refere-se ao Marco “Fornecedores para a Avaliação do estado de conservação de espécies de peixes e invertebrados aquáticos nativas do rio Doce contratados”;
- Divulgar os resultados da seleção de projetos da chamada 10/2018 do convênio FAPEMIG para o monitoramento da biodiversidade aquática da porção de MG do rio Doce. Esta entrega refere-se ao Marco “Celebração do Convênio com FAPEMIG realizada”;
- Realizar seminário para apresentação e discussão dos dados do relatório anual (ciclo 1) do Monitoramento da Biota Aquática em Atendimento à Notificação IBAMA-ES 678311/2015 (Anexo 2 do TR4). Esta entrega refere-se ao Marco “Seminário para apresentação/discussão dos dados do Monitoramento Ciclo 1 realizados”;
- Protocolar Relatório Semestral referente ao 2º Ciclo de Monitoramento Reprodutivo de Tartarugas Marinhas (Anexo 6) na CTBio. Esta entrega refere-se ao Marco “Relatório semestral Anexo 6_Monitoramento Reprodutivo de Tartarugas Marinhas_Ciclo 2 Concluído”.

Desafios

- Obter aprovação do CIF quanto aos resultados do monitoramento, tendo em vista questionamentos em relação à execução da metodologia proposta no protocolo do IBAMA e no TR1 do monitoramento da biodiversidade aquática do rio Doce.

Indicadores/Grandes Números

Os indicadores do programa estão em revisão.

Fotos



Foto relacionada à: 1º Seminário técnico científico de avaliação do programa de monitoramento da biodiversidade aquática.
– maio/2019.



Foto relacionada à: 1º Seminário técnico científico de avaliação do programa de monitoramento da biodiversidade aquática.
– maio/2019.

PG029 Recuperação da Fauna Silvestre

Eixo Terra e Água

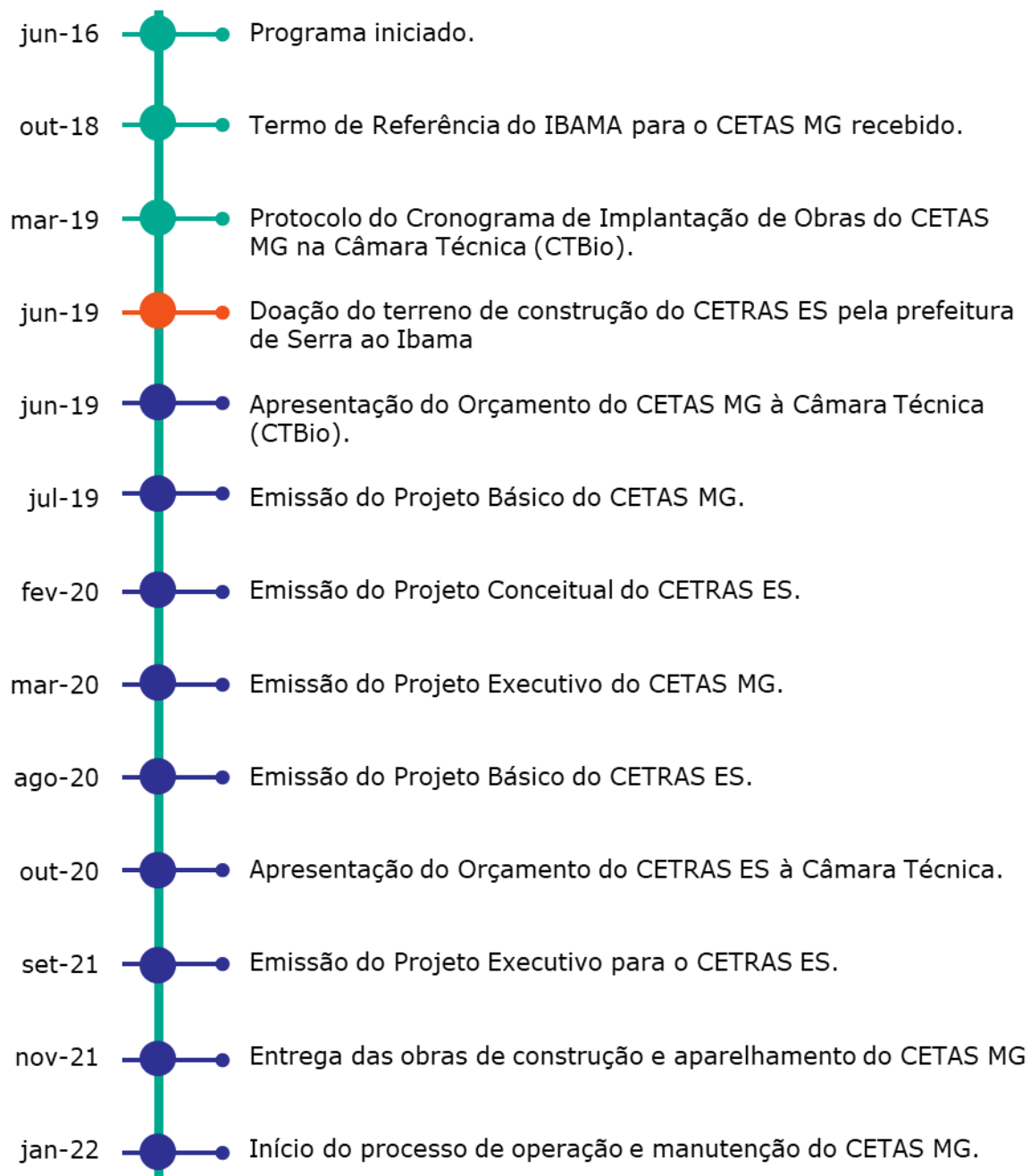
Objetivo

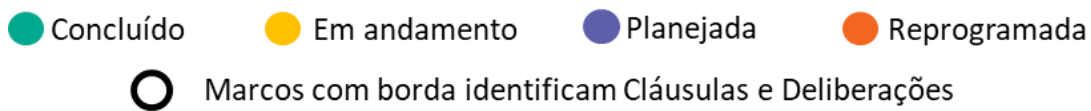
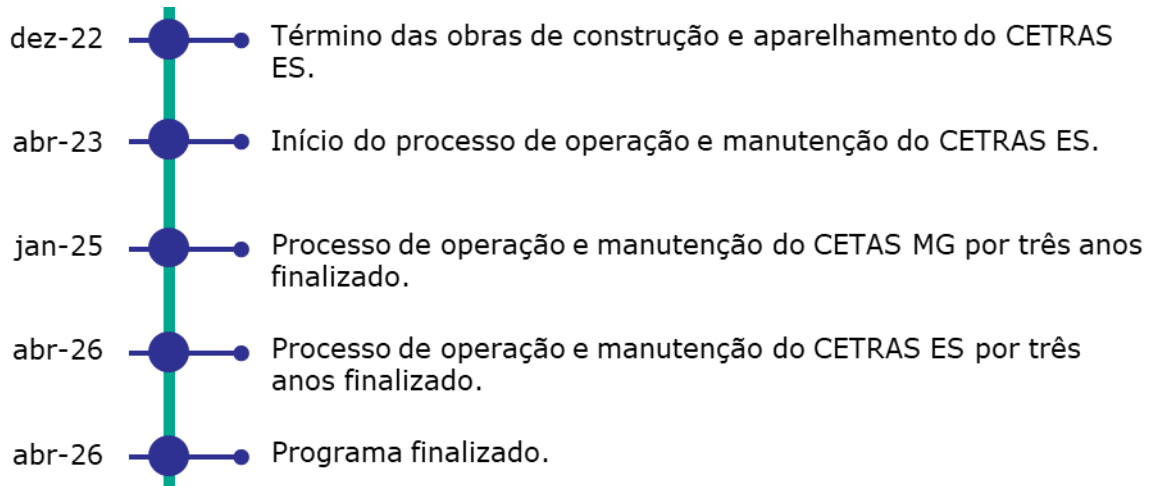
Fortalecer as estruturas de triagem e reintrodução da fauna silvestre, englobando a construção, o aparelhamento e a manutenção (pelo período de três anos) de dois Centros de Triagem de Animais Silvestres (CETAS), sendo um em Minas Gerais e outro no Espírito Santo.

Cláusulas do TTAC: 167 – Atrasada

Deliberações que impactam escopo e prazo: 131 – Atrasada.

Marcos do Programa





Entregas e fatos relevantes do mês

CETAS MG:

- Obtida validação do IBAMA para as especificações dos equipamentos do CETAS MG. A partir desta validação, será possível realizar o orçamento para comprar os equipamentos (Fonte: P29-ETC-000-00-Planilha IBAMA 2_190607);
- A entrega de Estudo de Inventário Florestal do terreno de construção do CETAS MG, que estava prevista para o dia 22/05/2019, foi reprogramada para o dia 05/06/2019.

Próximas entregas

CETAS MG

- Elaborar/emitir os Projetos Complementares do CETAS MG. Esta entrega refere-se ao Marco "Projeto Arquitetônico Básico / Complementares para o CETAS MG finalizado";
- Apresentar Orçamento do CETAS MG na CTBio (equipamentos e manutenção). Esta entrega refere-se ao Marco "Orçamento do CETAS MG aprovado pelo CIF";
- A tarefa de Estudo de Inventário Florestal do terreno de construção do CETAS MG, que estava prevista para o dia 22/05/2019, foi reprogramada para o dia 05/06/2019.

Desafios

CETAS MG:

- Obtenção da avaliação do IEF-MG sobre o projeto conceitual arquitetônico elaborado pela Fundação Renova seguindo diretrizes do IBAMA. Este atraso da avaliação do IEF pode resultar em atraso na construção do CETAS MG.

CETRAS ES:

- Conclusão do processo de doação de área pela Prefeitura Municipal de Serra – ES ao IBAMA e apresentação da documentação que atesta condição de desimpedimento para a construção do CETRAS-ES. Sem esta formalização não é possível que a Fundação Renova apresente um cronograma de implantação de obras, conforme exigido pelo TTAC;
- Recebimento do Termo de Referência de Construção e Aparelhamento do CETRAS-ES ajustado com a inclusão dos equipamentos, a ser emitido pelo IBAMA.

Indicadores/Grandes Números

Os indicadores do programa estão em revisão.

PG030 Fauna e Flora terrestre

Eixo Terra e Água

Objetivo















Desenvolver um estudo para identificação e caracterização do impacto do rompimento sobre as espécies da fauna e flora terrestre na Área Ambiental 1 e respectiva área de influência direta e apresentar plano de ação para conservação desta biota conforme resultados do estudo de impacto.

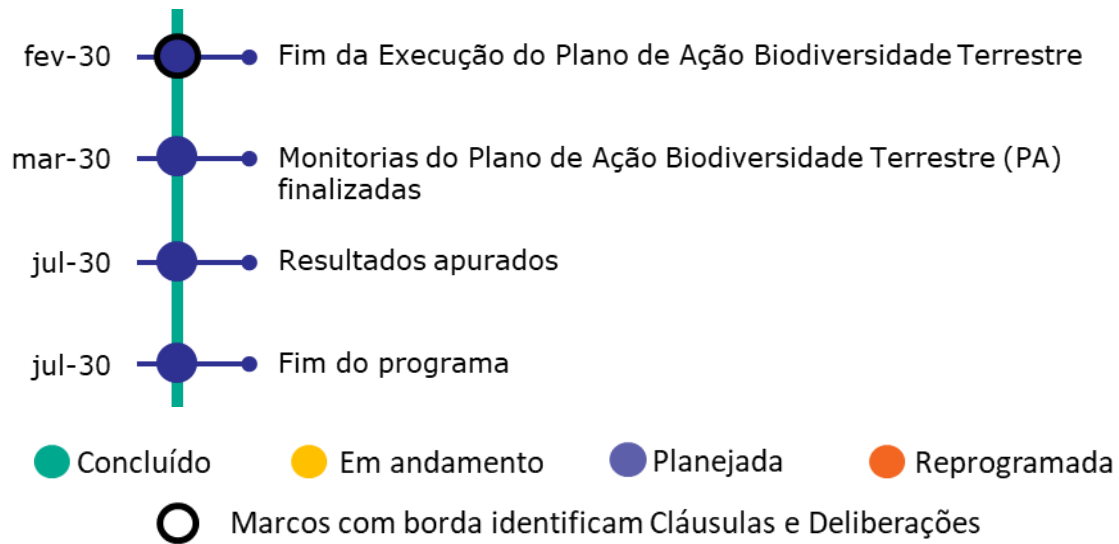
Cláusulas do TTAC: Cláusula 168 – Em andamento dentro do prazo.

Deliberações que impactam escopo e prazo: Deliberação nº 91 – Concluída; Deliberação nº 132 – Concluída.

Marcos do Programa



- jul-20  Relatório do Monitoramento de Flora terrestre Campanha 3 (período seco-ciclo 2) aprovado
- dez-20  Relatório do Monitoramento de Fauna terrestre Campanha 4 (período chuvoso-ciclo 2) aprovado
- abr-21  Relatório do Monitoramento da Fauna terrestre Campanha 5 (período seco-ciclo 3) aprovado
- jun-21  Relatório do Monitoramento da Flora terrestre Campanha 5 (período seco-ciclo 3) aprovado
- dez-21  Relatório do Monitoramento de Fauna terrestre Campanha 6 (período chuvoso-ciclo 3) aprovado
- mar-22  Relatório do Monitoramento da Fauna terrestre Campanha 7 (período seco-ciclo 4) aprovado
- jun-22  Relatório do Monitoramento da Flora terrestre Campanha 7 (período seco-ciclo 4) aprovado
- nov-22  Relatório do Monitoramento de Fauna terrestre Campanha 8 (período chuvoso-ciclo 4) aprovado
- mar-23  Relatório do Monitoramento da Fauna terrestre Campanha 9 (período seco-ciclo 5) aprovado
- jun-23  Relatório do Monitoramento da Flora terrestre Campanha 9 (período seco-ciclo 5) aprovado
- nov-23  Relatório do Monitoramento de Fauna terrestre Campanha 10 (período chuvoso-ciclo 5) aprovado
- abr-24  Relatório do Monitoramento da Fauna terrestre Campanha 11 (período seco-ciclo 6) aprovado
- jun-24  Relatório do Monitoramento da Flora terrestre Campanha 11 (período seco-ciclo 6) aprovado
- nov-24  Relatório do Monitoramento de Fauna terrestre Campanha 12 (período chuvoso-ciclo 6) aprovado



Entregas e fatos relevantes do mês

- Em 29/05/2019, foi protocolado na Câmara Técnica (CTBio) o 1º relatório consolidado do monitoramento de fauna terrestre, referente à primeira campanha de monitoramento em período seco de 2018 (Fonte: P30-OFI-001-00_Relatório 1ª Campanha de Fauna_190529.pdf).

Próximas entregas

- Realizar seminário para avaliação e discussão dos resultados do monitoramento semestral de flora e fauna terrestre, referente ao primeiro ciclo de monitoramento em período seco de 2018. Essa entrega refere-se ao Marco “Relatório Consolidado de Fauna aprovado pelo CIF (período seco-ciclo 1)”.

Desafios

- Os próximos passos e grandes desafios do programa contemplam a Publicação e a Execução do Plano de Ação para Conservação da Biodiversidade Terrestre.

Indicadores/Grandes Números

Os indicadores do programa estão em revisão.

PG031 Coleta e Tratamento de Esgoto e Destinação de Resíduos Sólidos

Eixo Reconstrução e Infraestrutura

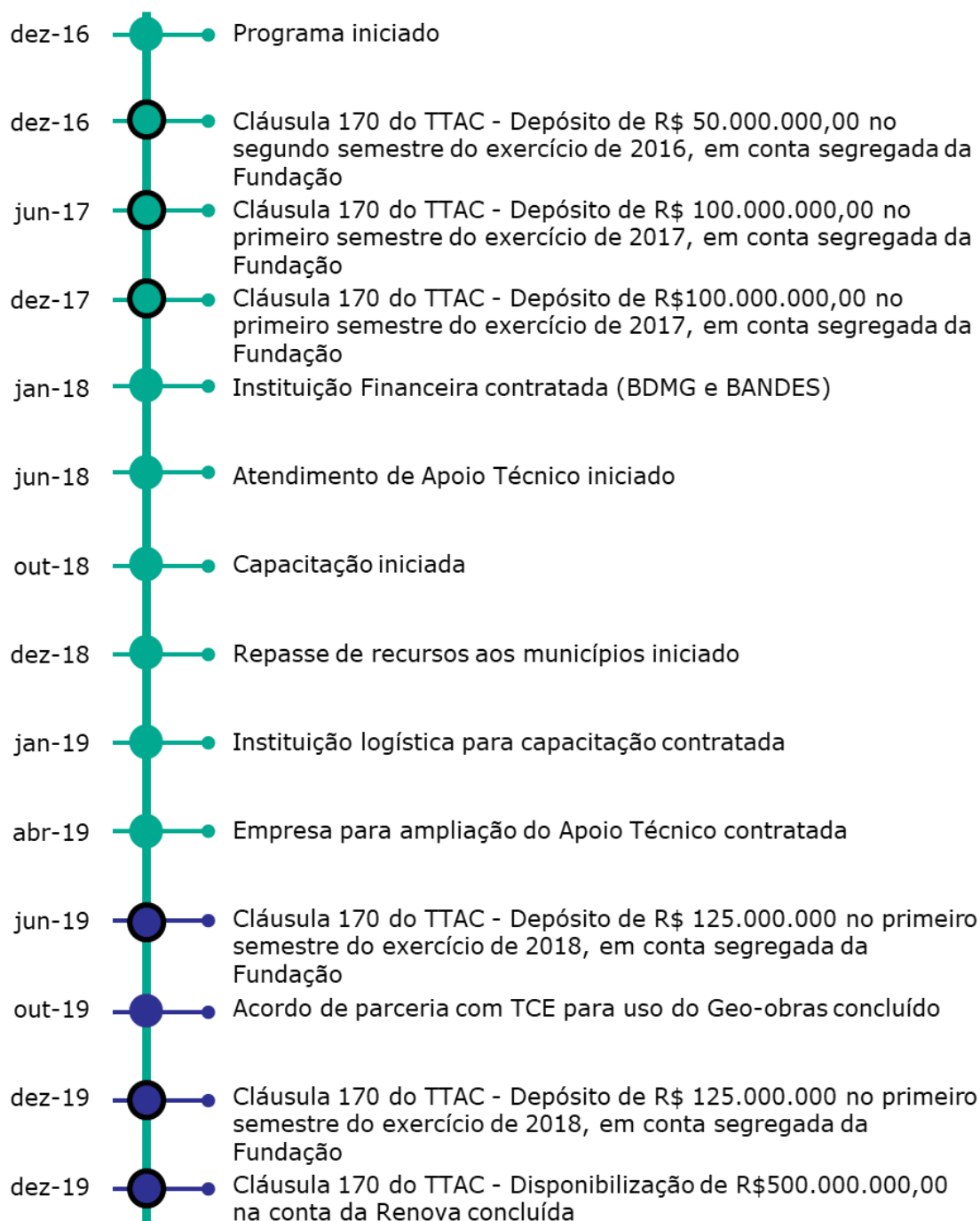
Objetivo

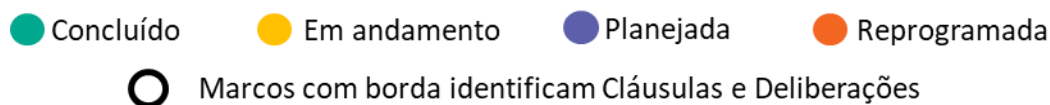
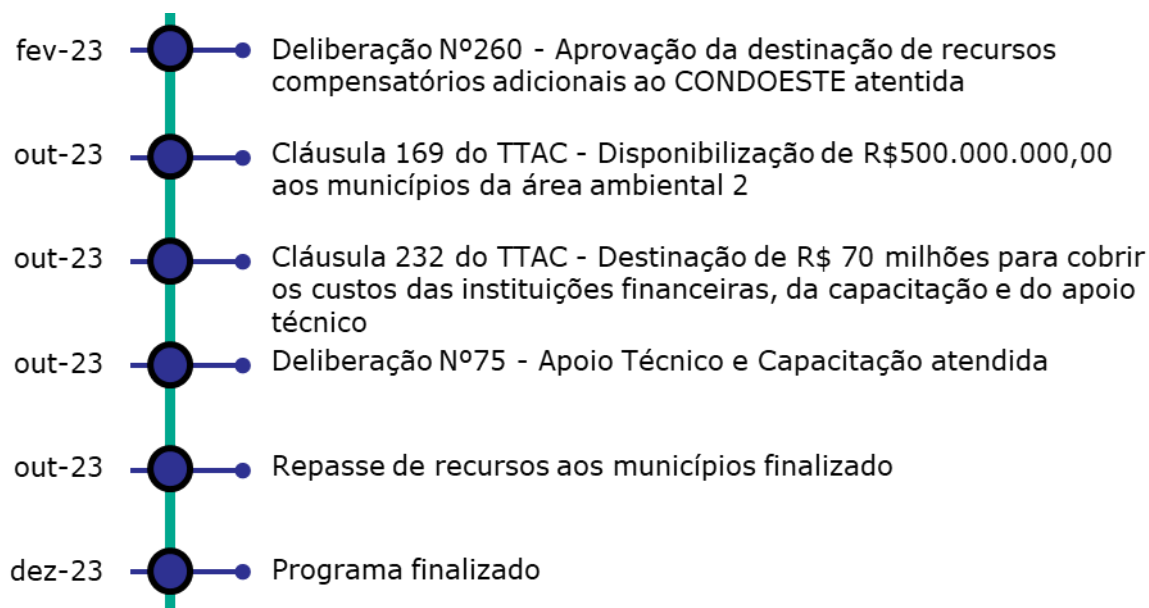
O Programa de Coleta e Tratamento de Esgoto e de Destinação de Resíduos Sólidos tem cunho compensatório e prevê a disponibilização de recursos financeiros pela Fundação Renova, no valor de R\$ 500 milhões, aos municípios da área ambiental 2 (banhados pelo rio Doce e pelos trechos impactados dos rios Gualaxo do Norte e Carmo) para custeio da elaboração de planos municipais de saneamento básico, elaboração de projetos de sistema de esgotamento sanitário, implementação de obras de coleta e tratamento de esgotos, implantação, ampliação e melhorias de programas de coleta seletiva, unidades de triagem de recicláveis, unidades de tratamento de orgânicos, estações de transbordo, erradicação de lixões e implantação de aterros sanitários regionais (Cláusula 169 do TTAC e Revisão Extraordinária do TTAC nº 02, de 29 de junho de 2018). Adicionalmente aos recursos previstos na Cláusula 169 do TTAC, o programa prevê também a destinação de R\$ 17 milhões para atendimento ao pleito do CONDOESTE (consórcio de Espírito Santo de Resíduos Sólidos), classificados como compensatórios no âmbito da Cláusula 232 do TTAC.

Cláusulas do TTAC: Cláusula 169 – Em andamento dentro do prazo; Cláusula 170 - Em andamento dentro do prazo; Cláusula 232 - Em andamento dentro do prazo.

Deliberações que impactam escopo e prazo: Deliberação 75 – Em andamento dentro do prazo.

Marcos do Programa





Entregas e fatos relevantes do mês

- Treinamento de Apoio Técnico para os novos funcionários terceiros no dia 7 de maio. (P31-APR-001-00_Treinamento PG 31_190607.pptx);
- Definição do cronograma de resíduos sólidos nos dias 8 e 9 de maio dos consórcios públicos e municípios não consorciados, garantindo melhor operacionalização dos mesmos. (P31-LSP-001-00_Lista de presença 1o dia_190508.pdf; P31-LSP-002-00_Lista de presença 2o dia_190509.pdf);
- Alinhamento das estratégias das ações de execução do programa junto às prefeituras dos municípios de Minas Gerais entre os dias 27 e 31 de maio. (P31-LSP-003-00_Alinhamento Municípios MG_190527.pdf);
- Autorizado pelo BDMG o início da licitação da obra do sistema de esgotamento sanitário da sede do município Córrego Novo. (P31-EML-001-00_ENC Córrego Novo - Autorização de licitação de Obra - RENOVA_190607.msg);
- Autorizado pelo BDMG o início da licitação da obra de São Domingos do Prata de implantação do Centro de Tratamento e Reciclagem de Resíduos Orgânicos e Recicláveis. (P31-EML-002-00_ENC São Domingos do Prata - Autorização de licitação de Obra - RENOVA_190607.msg).

Próximas entregas

- Alinhamento das estratégias das ações de execução do programa junto às prefeituras dos municípios de Espírito Santo nos dias 05 e 06 de junho;

- Aprovar projeto do Plano Municipal de Gestão Integrada de Resíduos Sólidos (PGIRS) do município São Domingos do Prata. Esta entrega refere-se ao Marco PGIRS do pleito SDPRSPM01 de São Domingos do Prata de Elaboração do Plano Municipal de Gestão Integrada de Resíduos (PGIRS) concluído.

Desafios

- Conciliar as expectativas dos municípios com os prazos dos processos de aprovação dos pleitos na CTSHQA e deliberação do CIF;
- Execução das ações dos municípios dentro do prazo pactuado com a Fundação Renova, CTSHQA e banco;
- Realizar força tarefa no município de Linhares junto ao Apoio Técnico com objetivo de garantir a execução das ações pactuadas com o município.

Indicadores/Grandes Números

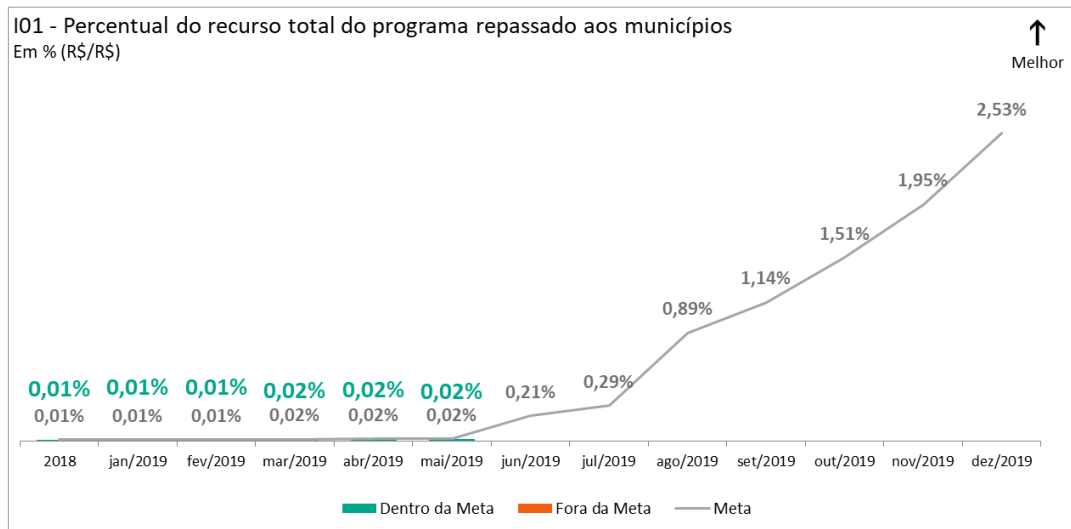


Gráfico 19. Percentual do recurso total do programa repassado aos municípios. (maio/2019). Fonte: P31-KPI-001-00_GráficosMaio_190607; P31-BDD-003-00_Controle Gerencial Renova_190607

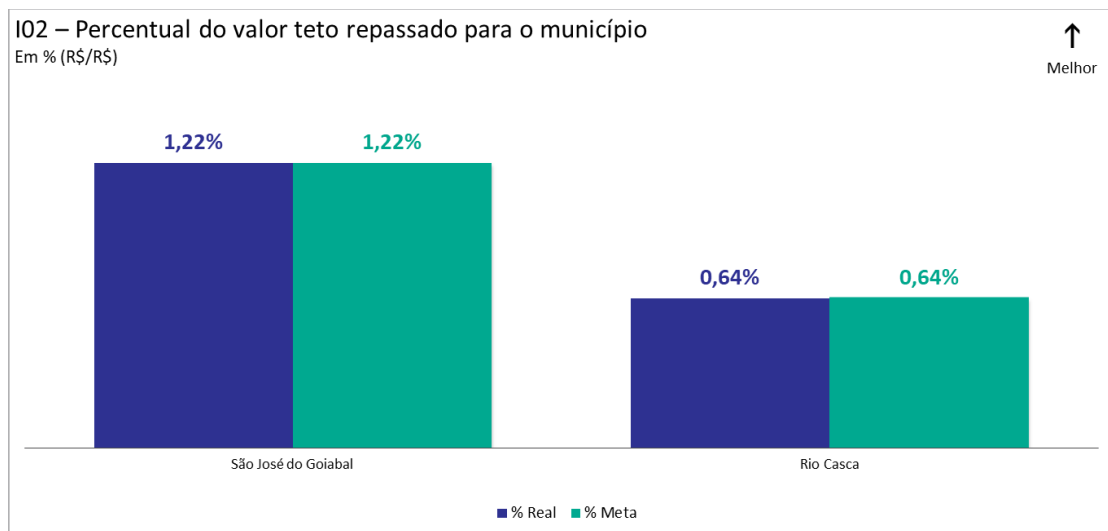


Gráfico 20. I02 Percentual do valor teto repassado para o município. (maio/2019). Fonte: P31-KPI-001-00_GráficosMaio_190607; P31-BDD-003-00_Controle Gerencial Renova_190607.

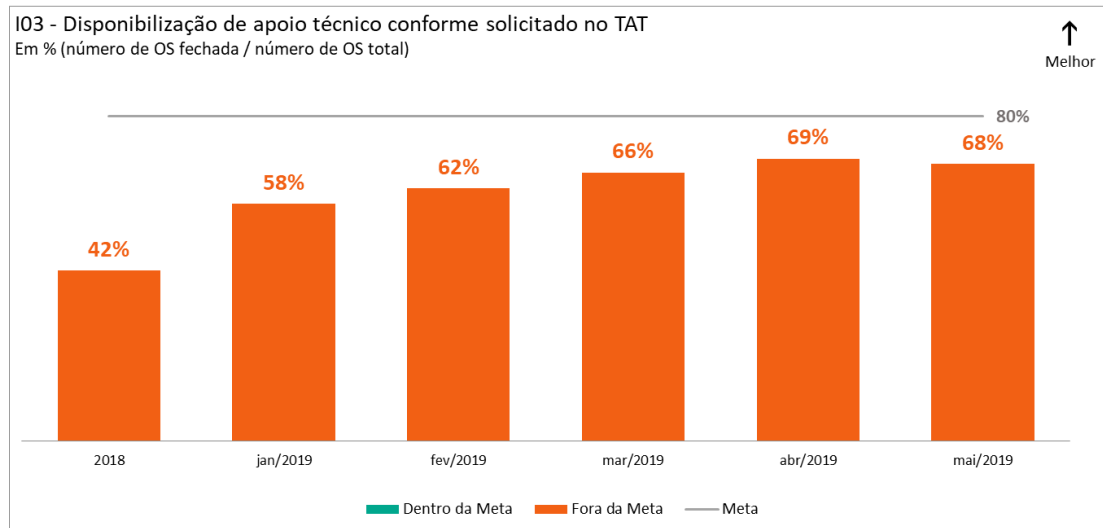


Gráfico 21. Disponibilidade de apoio técnico conforme solicitado no TAT. (maio/2019). Fonte: P31-KPI-001-00_GráficosMaio_190607; P31-BDD-001-00_Apoio Técnico_V3_190607.

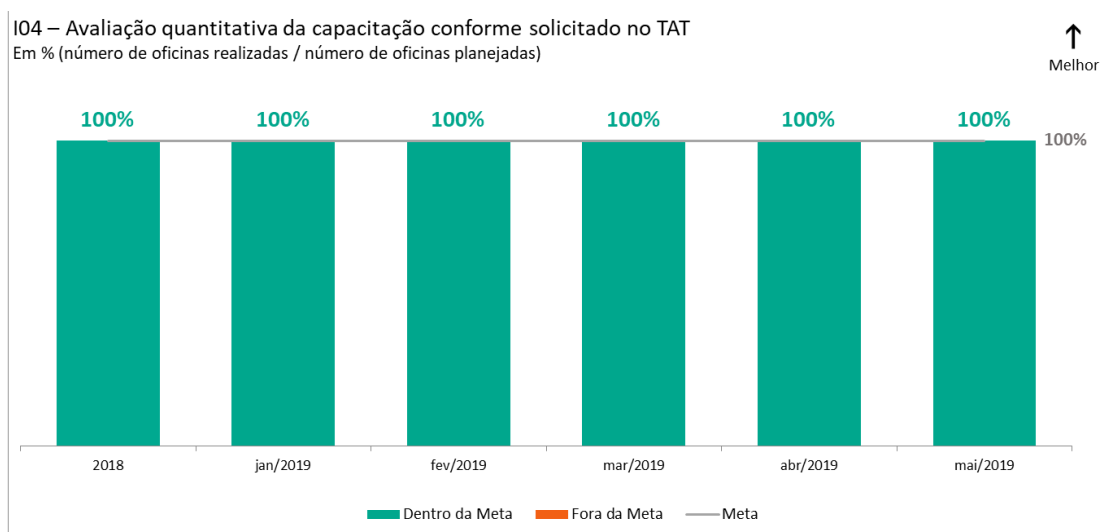


Gráfico 22. Avaliação quantitativa da capacitação conforme solicitado no TAT. (maio/2019). Fonte: P31-KPI-001-00_GráficosMaio_190607; P31-BDD-002-00_Capacitação_V3_190607.

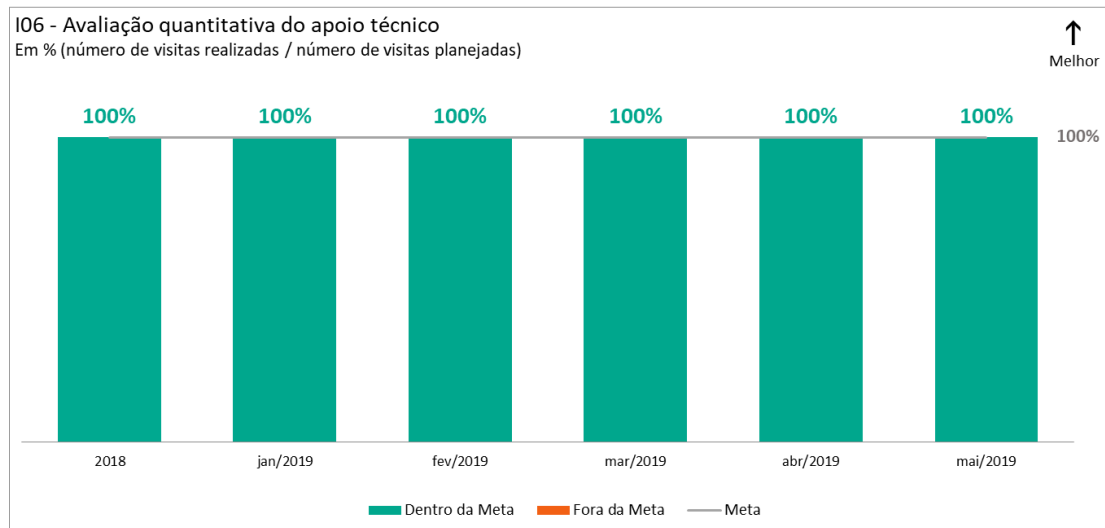


Gráfico 23. Avaliação quantitativa do apoio técnico. (maio/2019). Fonte: P31-KPI-001-00_GráficosMaio_190607; P31-BDD-001-00_Apoio Técnico_V3_190607.

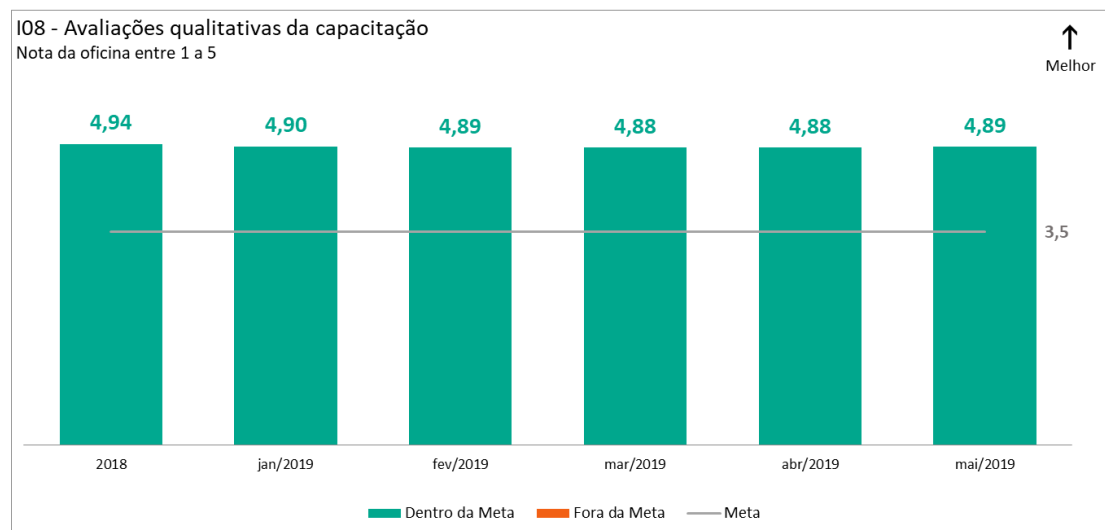


Gráfico 24. Avaliações qualitativas da capacitação. (maio/2019). Fonte: P31-KPI-001-00_GráficosMaio_190607; P31-BDD-002-00_Capacitação_V3_190607.

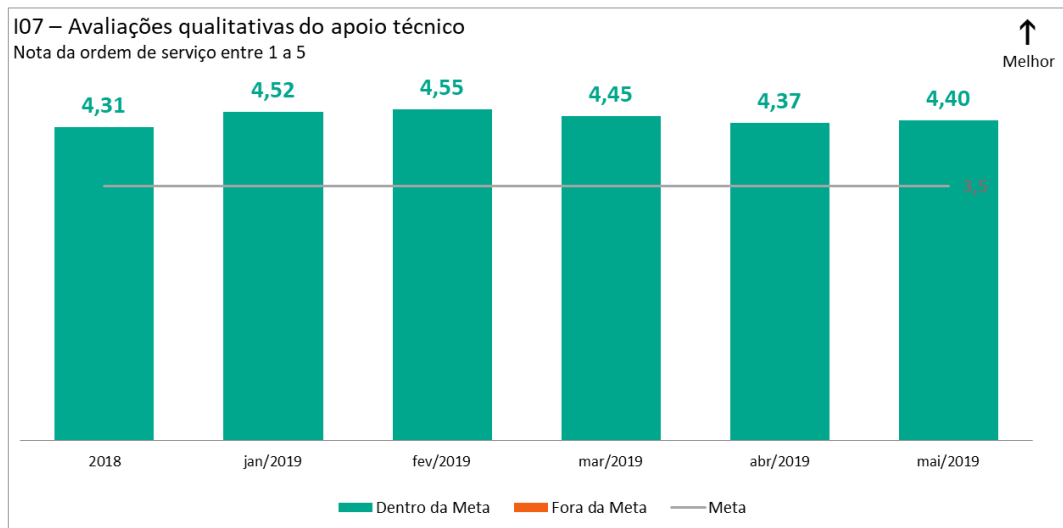


Gráfico 25. Avaliações qualitativas do apoio técnico. (maio/2019). Fonte: P31-KPI-001-00_GráficosMaio_190607; P31-BDD-001-00_Apoio Tecnico_V3_190607.

O indicador de avaliações qualitativas do apoio técnico está em revisão, visto que está pendente a entrega de algumas avaliações.

PG032 Melhoria dos Sistemas de Abastecimento de Água

Eixo Reconstrução e Estrutura

Objetivo

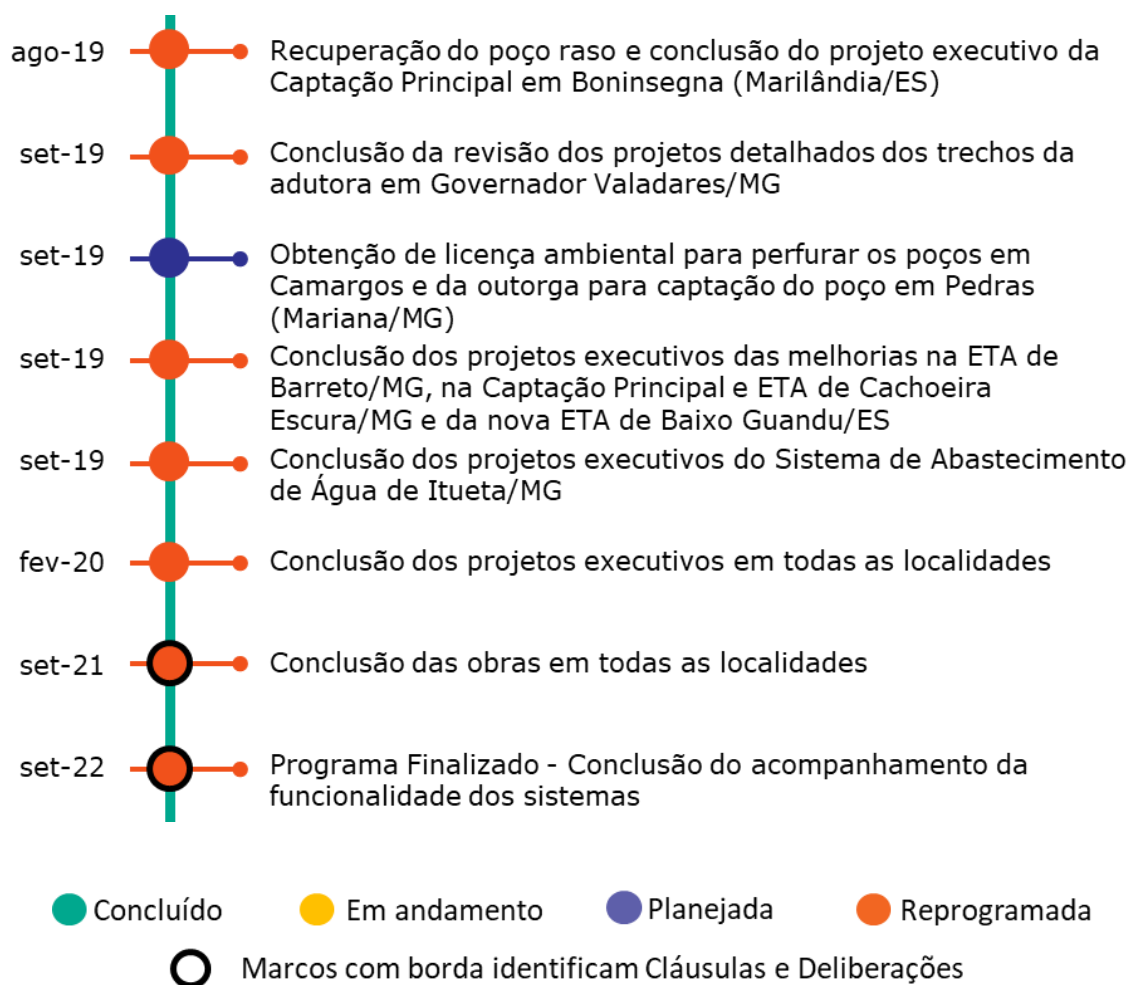
Construção, utilizando a tecnologia adequada, de sistemas alternativos de captação e adução e melhoria das estações de tratamento de água para todas as localidades que captam diretamente da calha do rio Doce, cuja operação do sistema de abastecimento público ficou inviabilizada temporariamente em decorrência do rompimento da barragem.

Cláusulas do TTAC: 171 – Em andamento

Deliberações que impactam escopo e prazo: Deliberações 4, 10, 16, 98, 123, 124 – Concluídas; Deliberação 33 – Em atendimento; Deliberação 185 – A iniciar; Deliberação 258 – Atrasada.

Marcos do Programa





¹Estudo de Segurança Hídrica: "Estudos de capacidade de mananciais superficiais e subterrâneos, visando a construção de sistemas alternativos de abastecimento de água"

Entregas e fatos relevantes do mês

- Recuperação dos poços em Cachoeira Escura (distrito de Belo Oriente/MG) e em São Tomé do Rio Doce (distrito de Tumiritinga/MG), como solução de captação alternativa para essas localidades;
- Conclusão dos projetos executivos de melhorias nas ETAs de Galiléia, de Pedra Corrida (distrito de Periquito/MG), da ETA Santa Rita e Recanto dos Sonhos e de São Vitor, em Governador Valadares;
- Conclusão dos projetos executivos de melhorias na Captação Principal de Pedra Corrida (distrito de Periquito/MG) e de São Vitor (distrito de Governador Valadares/MG);
- Conclusão das obras da Casa de Química e início da montagem eletromecânica da ETA de Galiléia;
- Início das obras do Tunnel Liner que atravessa a BR-381 da adutora do rio Corrente Grande, em Governador Valadares.

Próximas entregas

- Obter a DAIA para supressão vegetal e intervenção em APP para a execução da adutora do rio Corrente Grande, em Governador Valadares/MG;
- Concluir os projetos executivos da adutora de água tratada de Mascarenhas (distrito de Baixo Guandu/ES), da Captação Alternativa de Pedra Corrida (distrito de Periquito/MG) e das melhorias em ETA de Resplendor, de Baixo Guandu/ES e da ETA Central de Governador Valadares;

- Finalizar as obras de interligação dos poços C01 e C02 à ETA de Resplendor/MG, cumprindo com a entrega da captação alternativa desse município;
- Realizar a perfuração os poços nas propriedades em Ipaba do Paraíso (distrito de Santana do Paraíso/MG);
- Concluir o projeto executivo de melhorias em ETA de Resplendor/MG;
- Realizar a recuperação do poço e concluir o projeto executivo da Captação Principal em Boninsegna (Marilândia/ES);
- Obter a licença ambiental para perfuração dos poços Camargos e receber a outorga para captação no poço em Pedras (Mariana/MG);
- Entregar os projetos executivos das melhorias na ETA de Barreto (Barra Longa/MG), na Captação Principal e ETA de Cachoeira Escura (Belo Oriente/MG), da nova ETA e UTR de Baixo Guandu/ES e do Sistema de Abastecimento de Itueta/MG.

Desafios

- Retomada da captação no Rio Doce para utilização como abastecimento ainda não realizada devido à resistência por parte do poder público municipal e das comunidades - nas localidades onde essa era a principal fonte de água para abastecimento público.
- Estabelecimento de alternativas de abastecimento público para o município de Resplendor/MG.

Indicadores/Grandes Números

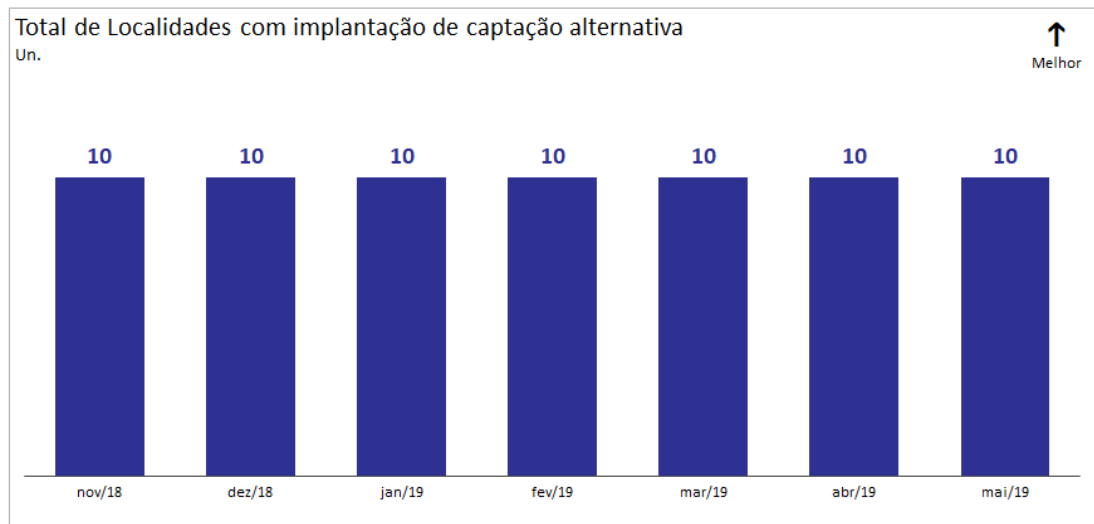


Gráfico 26. Total de localidades com implantação de captação alternativa. (maio/2019).
Fonte: P32-BDD-001-00_BD Indicadores CIF_190531.xlsx

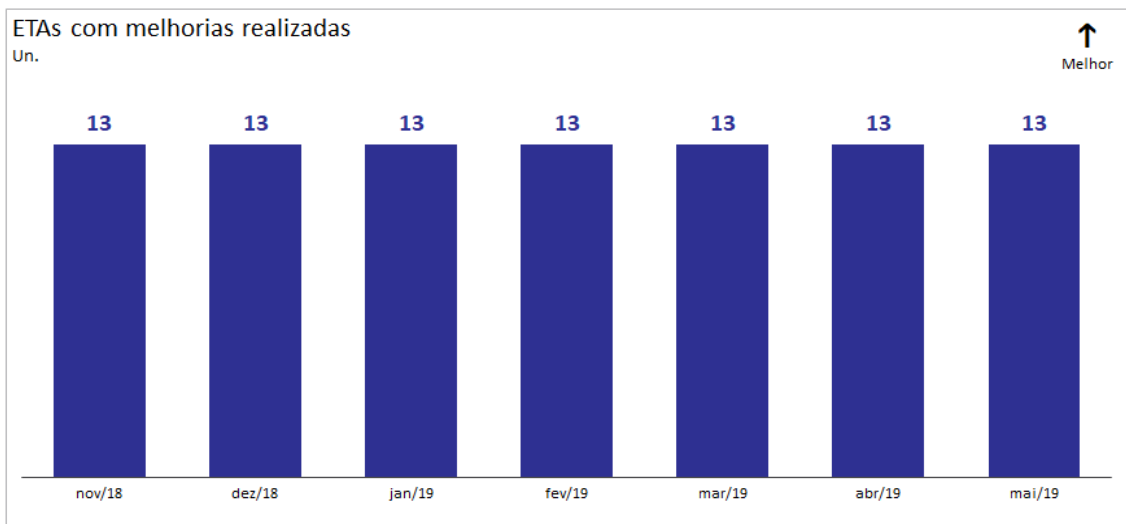


Gráfico 27. ETAs com melhorias realizadas. (maio/2019). Fonte: P32-BDD-001-00_BD Indicadores CIF_190531.xlsx

O indicador de implantação de captação alternativa considera as obras realizadas em Gesteira (distrito de Barra Longa/MG), Cachoeira Escura (distrito de Belo Oriente/MG), Pedra Corrida (distrito de Periquito/MG), São Vitor (distrito de Governador Valadares/MG), Galileia/MG, São Tomé do Rio Doce (distrito de Tumiritinga/MG), Itueta/MG, Baixo Guandu/ES, Colatina/ES e Linhares/ES.

O indicador de melhorias em ETAs realizadas considera obras realizadas em Galileia/MG (1), Regência/MG (1) Colatina/ES (3), São Tomé do Rio Doce (distrito de Tumiritinga/MG) (1), Governador Valadares/MG (Sede - 4 e São Vitor - 1) (5), Cachoeira Escura (distrito de Belo Oriente/MG) (1) e Gesteira (distrito de Barra Longa/MG) (1).

Fotos



Foto relacionada à: recuperação do poço em São Tomé do Rio Doce, distrito de Tumiritinga/MG – Maio/2019.



Foto relacionada à: recuperação de um dos poços em Cachoeira Escura, distrito de Belo Oriente/MG – Maio/2019.



Foto relacionada ao: início das obras do Tunnel Liner da adutora de Governador Valadares/MG – Maio/2019.



Foto relacionada à: conclusão das obras da Casa de Química da ETA de Galiléia/MG – Maio/2019.

PG033 Programa de Educação Ambiental

Eixo Pessoas e Comunidades

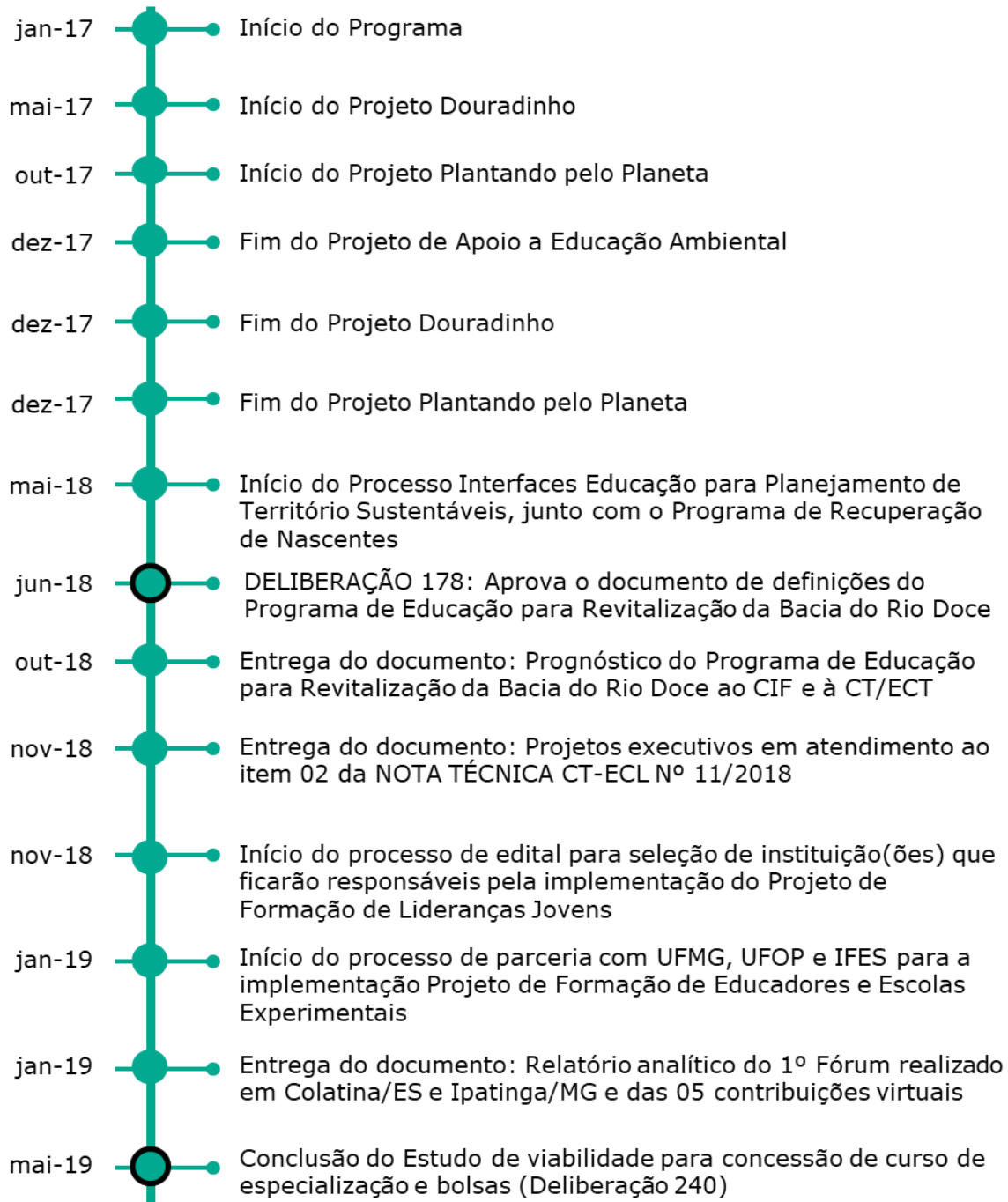
Objetivo

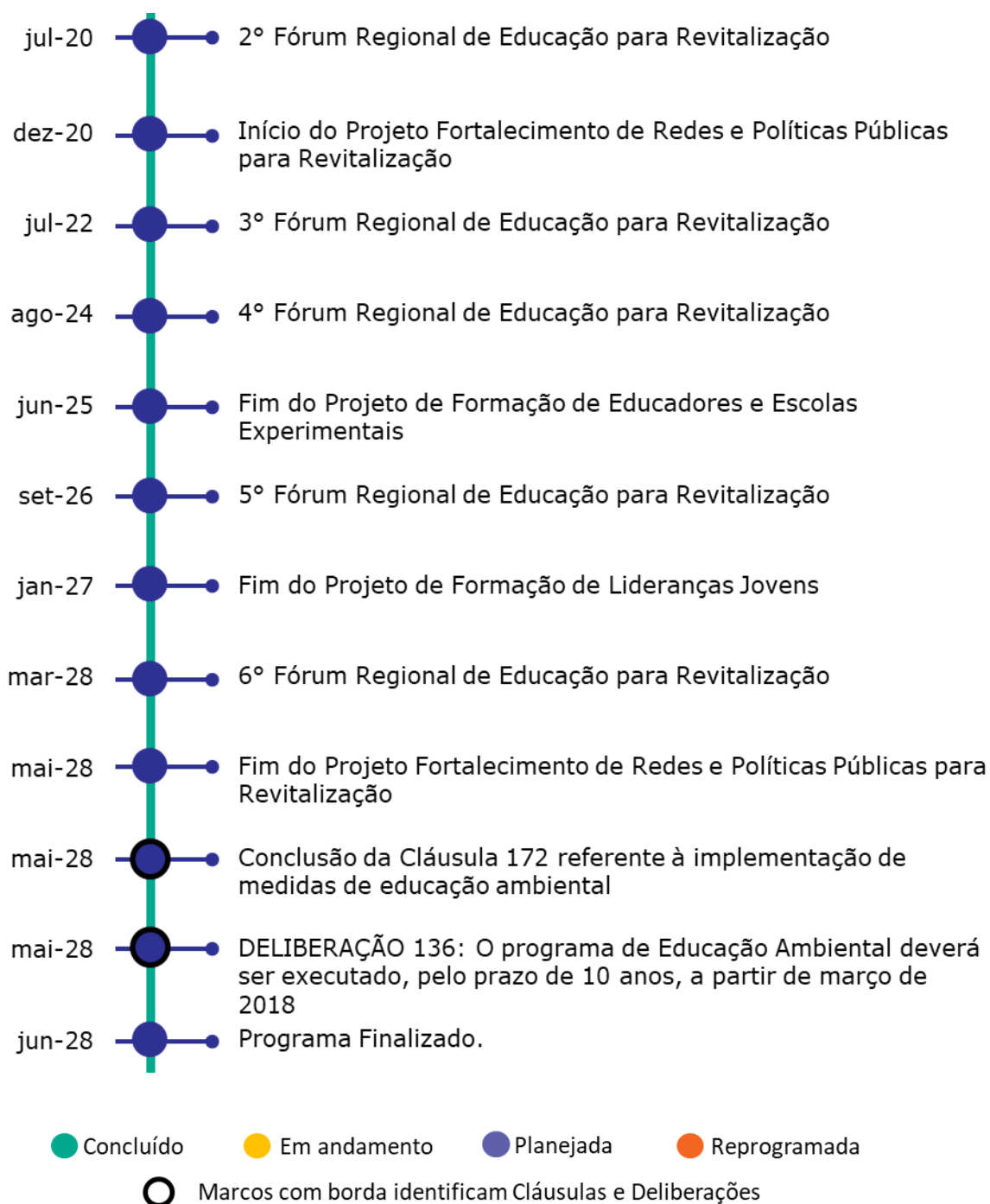
Desenvolver processos educativos que visam a promoção de uma cultura de sustentabilidade para revitalização da Bacia do Rio Doce.

Cláusulas do TTAC: 172 – Em andamento.

Deliberações: Deliberação 136, 178, 240 – Em andamento.

Marcos do Programa





Entregas e fatos relevantes do mês

Projeto Formação de Educadores e Escolas Experimentais

- Validação do estudo de viabilidade para concessão de curso de especialização e bolsas pela Câmara Técnica de Educação, Cultura, Esporte, Lazer e Turismo (ECELT).

Projeto Formação de Lideranças Jovens

- Lançamento no site da Fundação Renova do Edital de Formação de Lideranças Jovens- CICLO 01, para contratação de instituições;
- Realização de 05 encontros de esclarecimento de dúvidas sobre o Edital de Formação de Lideranças Jovens- CICLO 01, nos municípios de Mariana, Ipatinga, Governador Valadares, Colatina e Linhares, com a participação de 20 instituições;
- Lançamento no site da Fundação Renova do Chamamento Público para o credenciamento de profissionais para prestação de serviços destinados a avaliação e análise das Propostas Técnicas que serão recebidas via Edital de Chamamento Público- Formação de Lideranças Jovens – Ciclo 01.

Próximas entregas

Projeto de Formação de Lideranças Jovens

- Realizar contratação dos avaliadores para Comissão para avaliação e análise das Propostas Técnicas que serão recebidas via Edital de Chamamento Público-Formação de Lideranças Jovens – Ciclo 01.

Desafios

- Compatibilizar o prazo para firmar a parceria com as instituições com o início da execução dos projetos, planejados na definição do programa.
- Conseguir o engajamento dos públicos alvo para participar ativamente dos projetos Formação de Lideranças Jovens, Formação de Educadores e Escolas Experimentais e Fortalecimento de Redes e Políticas Públicas.
- Conseguir o desenvolvimento de projetos relevantes para as comunidades e aderentes às realidades locais, de modo que possam de fato promover mudanças positivas da comunidade.

Indicadores/Grandes Números

Os indicadores do programa estão em revisão.

PG034 Preparação para Emergências Ambientais

Eixo Pessoas e Comunidades

Objetivo

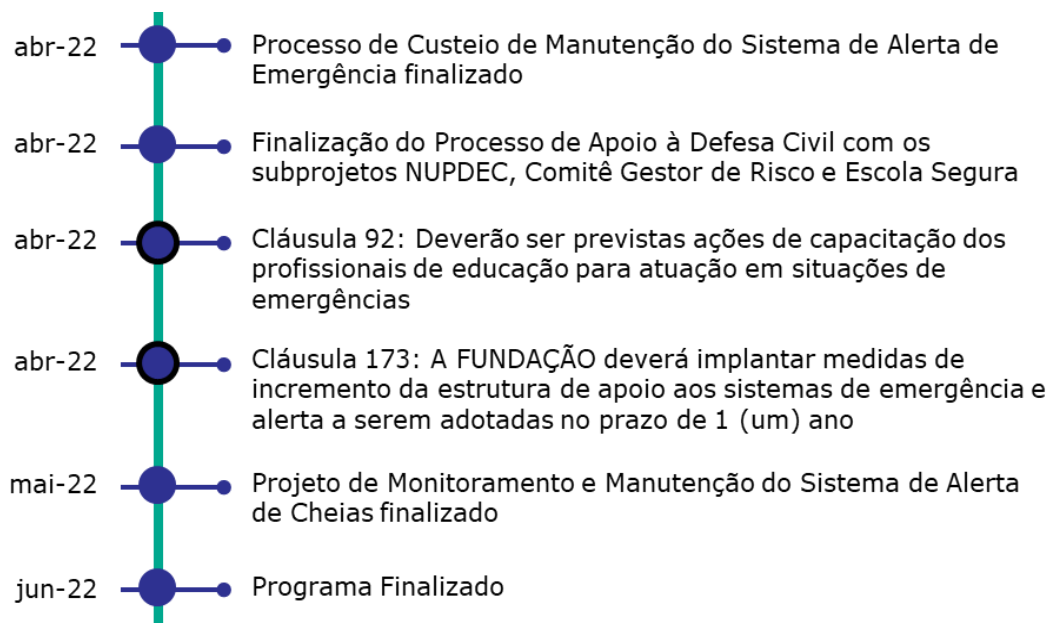
Implantação de ações de incremento às estruturas de apoio para os sistemas de emergências ambientais nos Municípios de Mariana, Barra Longa, Rio Doce e Santa Cruz do Escalvado, conforme previsto na Cláusula 173 do TTAC.

Cláusulas do TTAC: 92 e 173 - Em andamento.

Deliberações: 128 – Concluída.

Marcos do Programa





- Concluído
- Em andamento
- Planejada
- Reprogramada
- Marcos com borda identificam Cláusulas e Deliberações

Entregas e fatos relevantes do mês

Projeto Reestruturação da Defesa Civil

- Não foi possível realizar a atividade de oficializar com a comunidade o cumprimento da Deliberação nº 128 do CIF (investimento de em torno de R\$1,6MM na digitalização da rede de rádio da 21ª. Cia da PMMG) devido conflito de agenda entre as defesas civis, atividade reprogramada para o mês de Junho de 2019.

Processo de Apoio a Defesa Civil – Comitê Gestor de Risco (CGR)

- Capacitação em Metodologia para elaboração de planos municipais em Proteção e Defesa Civil em Mariana, Rio Doce e Santa Cruz do Escalvado (Módulo II do Projeto Pedagógico de Capacitação);
- Capacitação em Sistema de Proteção e Defesa Civil + Política Nacional de Proteção e Defesa Civil (Módulo II do Projeto Pedagógico de Capacitação).

Processo de Apoio a Defesa Civil – Comitê Escola Segura (CES)

- Realização de atividade do VimVer (Visitação da comunidade escolar participante do projeto no Reassentamento) nas escolas Escola Estadual Maria Amélia em Rio Doce e Escola Estadual Dona Reparata em Mariana;
- Capacitação em Plano de Gestão de Desastres de nossa Escola (Oficina 1) na Escola Municipal Monsenhor José Cota e Escola Estadual Dona Reparata Dias de

Oliveira em Mariana, Escola Estadual Claudinor Lopes e Escola Municipal Jose de Vasconcelos Lanna em Barra Longa, Escola Municipal José Gomes de Souza e Escola Estadual Doutor Otávio Soares em Santa Cruz do Escalvado, Escola Estadual Maria Amélia e Escola Municipal Coronel João José em Rio Doce;

- Realização de simulado nível 1 na Escola Municipal Monsenhor José Cota em Mariana, Escola Estadual Claudinor Lopes e Escola Municipal Jose de Vasconcelos Lanna em Barra Longa Escola Municipal José Gomes de Souza e Escola Estadual Doutor Otávio Soares em Santa Cruz do Escalvado, Escola Estadual Maria Amélia e Escola Municipal Coronel João José em Rio Doce.

Processo de Apoio a Defesa Civil – Núcleo Comunitário de Proteção e Defesa Civil (NUPDEC)

- Finalização do Módulo II da qualificação do NUPDEC de Mariana, Barra Longa, Santa Cruz do Escalvado e Rio Doce - Comunidades e Gestão de Risco, através da execução da capacitação em Voluntariado, Normas Mínimas Internacionais e princípios humanitários na GRD e Código de Conduta - Projeto Esfera.

Processo de Custeio de Manutenção do Sistema de Alerta de Emergência/ Projeto de Monitoramento e Manutenção do Sistema de Alerta de Cheias

- Realização de trabalhos de manutenção e monitoramento de sirenes de alerta de emergência e monitoramento de cheias nas sirenes instaladas pelo programa.

Próximas entregas

Processo de Apoio a Defesa Civil – Comitê Gestor de Risco (CGR)

- Finalizar oficinas do módulo II do Projeto Pedagógico de Capacitação do CGR de Mariana, Santa Cruz do Escalvado e Rio Doce através da realização da capacitação em Guia para elaboração de Plano de Contingência;
- Realizar oficina do módulo II do Projeto Pedagógico de Capacitação do CGR de Barra Longa. Capacitação em Metodologia para elaboração de planos municipais em Proteção e Defesa Civil.

Processo de Apoio a Defesa Civil – Comitê Escola Segura (CES)

- Realizar atividade do VimVer (Visitação da comunidade escolar participante do projeto no Reassentamento) nas escolas Escola Municipal Coronel João José em Rio Doce, Escola Municipal Jose de Vasconcelos Lanna em Barra Longa e Escola Municipal José Cota em Mariana;
- Realizar capacitação em Plano de Gestão de Desastres de nossa Escola (Oficina 2) na Escola Municipal Monsenhor José Cota e Escola Estadual Dona Reparata Dias de Oliveira em Mariana, Escola Estadual Claudinor Lopes e Escola Municipal Jose de Vasconcelos Lanna em Barra Longa, Escola Municipal José Gomes de Souza e Escola Estadual Doutor Otávio Soares em Santa Cruz do Escalvado, Escola Estadual Maria Amélia e Escola Municipal Coronel João José em Rio Doce;
- Realizar simulado nível 1 na Escola Estadual Dona Reparata Dias de Oliveira em Mariana.

Processo de Apoio a Defesa Civil – Núcleo Comunitário de Proteção e Defesa Civil (NUPDEC)

- Iniciar Módulo III da capacitação de Mariana, Barra Longa, Santa Cruz do Escalvado e Rio Doce – Gestão de Risco no Brasil.

Desafios

- Dificuldade no engajamento das comunidades e poder público para execução do Processo de Apoio à Defesa Civil.

Indicadores/Grandes Números

Os indicadores do programa estão em revisão.

PG035 Programa de Informação para a População

Eixo Pessoas e Comunidades

Objetivo


Implantar um Centro de Informações Técnicas (CIT) da Área Ambiental 1 em Mariana, bem como, um CIT em Minas Gerais na cidade de Governador Valadares e um em Linhares, ES. Essas estruturas, são destinadas a comunicar e informar a população quanto aos aspectos socioambientais e socioeconômicos conforme cláusula 174 (Anexo II) do Termo de Transação e Ajustamento de Conduta.






Cláusulas do TTAC: Cláusula 174 - Concluída; Cláusula 174 §1º - Planejada.

Deliberações que impactam escopo e prazo: Deliberação 229 - Item 3 e 5 - Concluída; Deliberação 229 - Item 4 - Em andamento.

Marcos do Programa



abr-31  Programa Finalizado

-  Concluído
 -  Em andamento
 -  Planejada
 -  Reprogramada
-  Marcos com borda identificam Cláusulas e Deliberações

Fatos e entregas relevantes do último mês

Centro de Informações Técnicas (CIT) em Mariana (MG) – Casa do Jardim:

- 517 visitantes das mais diversas localidades. (Fonte: P35-RLD-000-00_Livro de Visitas_190606.xlsx)
- Realização do Projeto Casa Preta | O Futuro do Rio Doce é Voce, com a realização de oficinas – como “Esse brilho é meu”, que visa enaltecer as belezas negras – e o empreendedorismo negro. (Fonte: P35-FOT-000-00_Lista de Presença Casa Preta_190606.xlsx).
- Plantão do Reassentamento, com o agendamento durante todo o mês no espaço da Casa do Jardim, sendo as terças destinadas para o reassentamento coletivo e as quintas para o rural. Tem como objetivo tirar as dúvidas das famílias em relação a esse processo.
- Exposição de Artesanatos: o grupo Feira de Artes e ateliê de Mariana (FAM) e o grupo de Padre Viegas continuam ocupando o espaço da Casa do Jardim para expor seus trabalhos para o público visitante. (Fonte: P35-FOT-000-00_Exposição de Artesanatos_190606.png)
- Atividade temática para idosos e familiares de Bento Rodrigues e Paracatu de Baixo: durante a atividade, foram lembradas as festas e acontecimentos mais importantes do passado dos moradores de Bento Rodrigues e Paracatu de Baixo. O objetivo foi promover uma tarde de valorização das histórias da comunidade. (Fonte: P35-FOT-000-00_Oficina Idosos_190606.xlsx)
- No dia 23 de maio, foi instalado no espaço o Totem de Avaliação, com o intuito de conhecer o interesse do público visitante, para identificação de qual tema deve ser

aprofundado no espaço. (Fonte: P35-FOT-000-00_Totem de Avaliação_190606.xlsx)

Centro de Informações Técnicas (CIT) em Governador Valadares (MG)

- Realização da reunião de Trabalho em 21 de maio, em Vitória – ES, que teve como finalidade discutir os conteúdos que deverão constar nos CITs (item 5, da Deliberação 229), bem como os resultados e os encaminhamentos relacionados à definição e aos objetivos do Programa, conforme vem sendo apresentada pela Câmara Técnica de Participação, Diálogo e Controle social – CTPDCS, por meio da Nota Técnica nº 15/2019/CT-PDCS/CIF, de março de 2019. Aguarda-se a apresentação, pela CTPDCS, do resultado dos trabalhos para a continuidade da implantação do CIT de GV.

Centro de Informações Técnicas (CIT) em Regência (ES)

- Continuam as tratativas com o Instituto Chico Mendes de Conservação da Biodiversidade - ICMBio para assinatura do Acordo de Cooperação com a Fundação Renova. O objetivo é a cooperação mútua para a realização de ações voltadas à implantação de Centro de Informação Técnica (CIT) em Regência (Linhares/ES).
- Realização da reunião de Trabalho em 21 de maio, em Vitória - ES, que teve como finalidade discutir os conteúdos que deverão constar nos CITs (item 5, da Deliberação 229), bem como os resultados e os encaminhamentos relacionados à definição e aos objetivos do Programa, conforme vem sendo apresentada pela Câmara Técnica de Participação, Diálogo e Controle social – CTPDCS, por meio da

Nota Técnica nº 15/2019/CT-PDCS/CIF, de março de 2019. Da mesma forma, aguarda-se a apresentação, pela CTPDCS, do resultado dos trabalhos para a continuidade da implantação deste CIT. (Fonte: P35-FOT-000-00_Reunião Vitoria_190606.xlsx)

Próximas entregas

- Celebrar o Acordo de Cooperação com o ICMBio para implantação do CIT de Regência no Espírito Santo (ES) no Projeto Tamar. Esta entrega refere-se ao Marco 3.5.1.11.
- Realizar as Oficinas Participativas para co-construção da concepção do CIT de Regência. Esta entrega refere-se ao Marco 3.5.1.11.

Desafios

- Proporcionar a socialização sobre as ações socioeconômicas e socioambientais que estão em andamento e que serão realizadas pela Fundação Renova – servindo como um mecanismo que possibilite o acesso a uma informação clara e didática, pensando no público que visita o CIT e que, muitas vezes, não possuem conhecimentos específicos sobre as questões que envolvem o passo a passo dos processos de reparação.
- Dialogar com as temáticas que envolvem o rompimento, a história da comunidade e do lugar – refletindo sobre o encontro do homem com a cidade, com o meio ambiente e com seu poder de transformar o futuro a partir de suas próprias ações

– possibilitando o diálogo com os visitantes e mostrando aos mesmos que todos os dias o processo, complexo e múltiplo, que compete à Fundação Renova está sendo realizado.

- Funcionar como espaço de uso público, proporcionando informação, atendimento humanizado e inclusivo, com uma equipe capacitada a prestar esclarecimentos aos diversos públicos.
- Construir uma estratégia respaldada com um termo de cooperação técnica com o ente público e/ou sem fins lucrativos, atuante nas localidades de forma a preparar a futura gestão dos equipamentos após o encerramento do Programa pela Fundação Renova.
- Envolver as comunidades no projeto, para construção da ideia de pertencimento e apropriação do espaço, visando a continuidade das ações.

Indicadores/Grandes Números

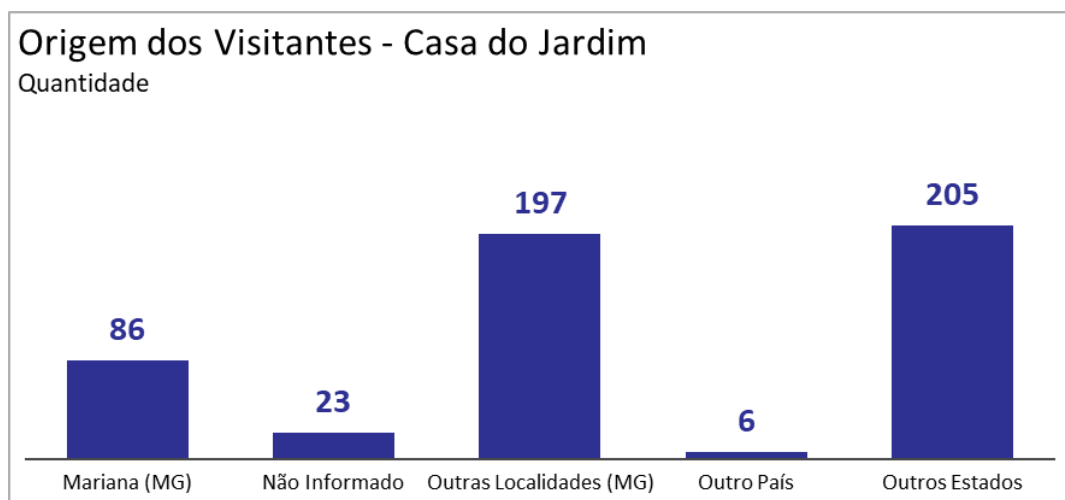


Gráfico 1: Origem dos visitantes – Casa do Jardim – Mariana (MG). Fonte: P35-RLD-000-00_Livro de Visitas_190606.xlsx).

Fotos



Foto relacionada à: Visita com grupo participante do VimVer – Casa do Jardim – Mariana (MG) – maio/2019.



Foto relacionada à: Visita da Escola Brás Pires – Casa do Jardim – Mariana (MG) – maio/2019



Foto relacionada à: Programa Vimver Univale – Casa do Jardim – Mariana (MG) – maio/2019

PG036 Comunicação Nacional e Internacional

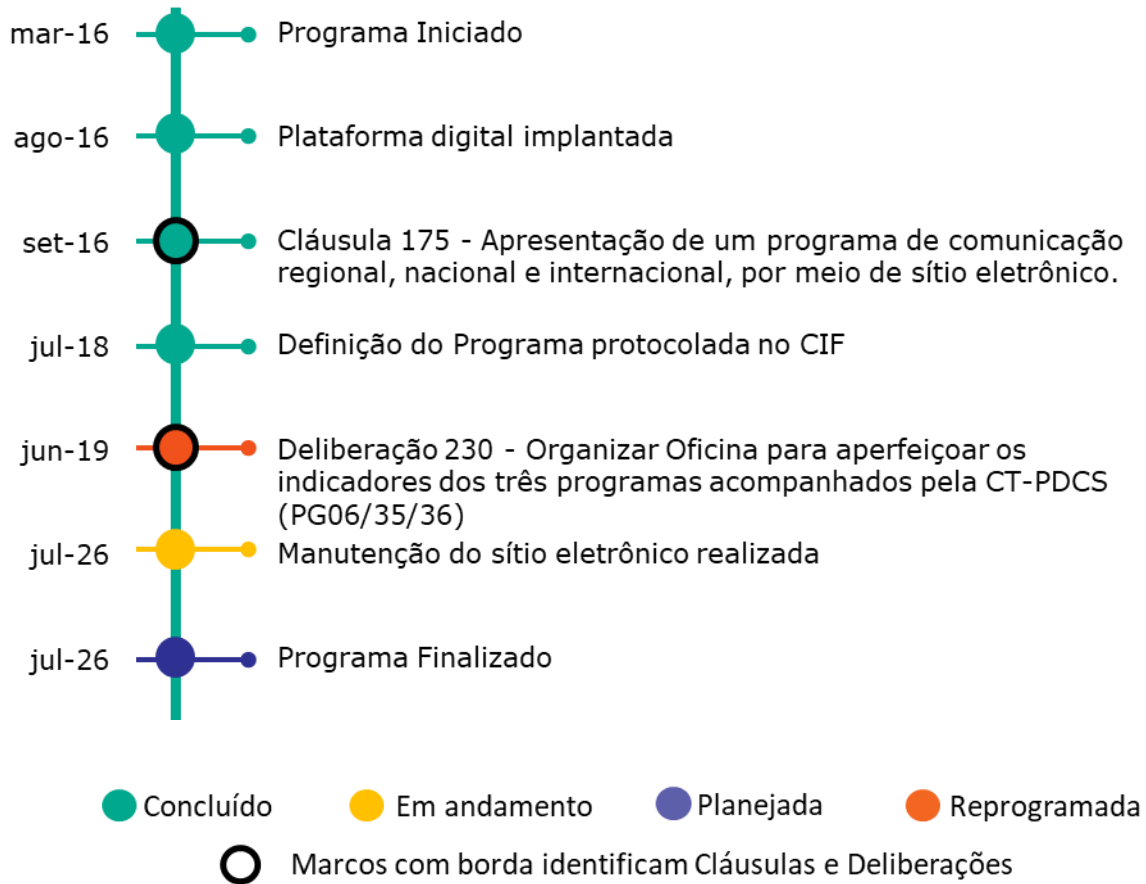
Eixo Pessoas e Comunidades

Objetivo

Estabelecer sítio eletrônico, em no mínimo dois idiomas, para divulgar as ações e os programas desenvolvidos em função do TTAC.

Cláusula do TTAC: 64b e 69 - Em andamento dentro do prazo; 175 – Concluída.

Marcos do Programa



Entregas e fatos relevantes do mês

- Divulgação de 12 vídeos na página da Fundação Renova no Facebook e no canal do YouTube. (Fonte: <https://ptbr.facebook.com/fundacaorenova>; https://www.youtube.com/channel/UCDqpGGpWspbsOL_QfMXw16g).
- Transmissão da 37ª reunião do Comitê Interfederativo no site e no canal do YouTube. (Fonte: <https://www.fundacaorenova.org/>; https://www.youtube.com/channel/UCDqpGGpWspbsOL_QfMXw16g).
- Manutenção de ajustes no site: implantação de filtros de busca nas páginas de arquivos e relatórios; comentários e moderação nos conteúdos. (Fonte: <https://www.fundacaorenova.org/>).
- Distribuição do vídeo institucional nas redes sociais. (Fonte: <https://pt-br.facebook.com/fundacaorenova>; https://www.youtube.com/channel/UCDqpGGpWspbsOL_QfMXw16g; https://twitter.com/FundacaoRenova?ref_src=twsrc%5Egoogle%7Ctwcamp%5Eserp%7Ctwgr%5Eauthor; https://www.linkedin.com/company/funda%C3%A7%C3%A3o_renova/?originalSubdomain=pt).
- Inclusão de eventos dos meses de maio e junho na seção Calendário do site. (Fonte: <https://www.fundacaorenova.org/>).
- Criação de página no site e produção de conteúdo para as redes sociais para divulgação do Edital de Lideranças Jovens para Revitalização da Bacia do Rio Doce e do Chamamento Público para credenciamento de profissionais para a composição da comissão avaliadora das propostas técnicas do edital. (Fonte: <https://www.fundacaorenova.org/>; <https://pt-br.facebook.com/fundacaorenova>;

https://twitter.com/FundacaoRenova?ref_src=twsrc%5Egoogle%7Ctwcamp%5Eserp%7Ctwgr%5Eauthor;
<https://www.linkedin.com/company/fundacao7a3o-renova/?originalSubdomain=pt>;
https://www.youtube.com/channel/UCDqpGGpWspbsOL_QfMXw16g).

- Divulgação da segunda etapa do Edital ATER no site e redes sociais. (Fonte: <https://www.fundacaorenova.org/>;
<https://www.linkedin.com/company/fundacao7a3o-renova/?originalSubdomain=pt>;
<https://www.instagram.com/fundacaorenova/?hl=pt-br>;
https://twitter.com/FundacaoRenova?ref_src=twsrc%5Egoogle%7Ctwcamp%5Eserp%7Ctwgr%5Eauthor).
- Atualização da página Dados da Reparação no site. (Fonte: <https://www.fundacaorenova.org/>).

Próximas entregas

- Atualizar e divulgar periodicamente a página Dados da Reparação.
- Atualizar e divulgar periodicamente os conteúdos da plataforma Caminho da Reparação.
- Incluir eventos no Calendário do site.

Desafios

- Comunicar à sociedade e as comunidades sobre as ações conduzidas pela Fundação Renova.
- Contrapor boatos e notícias de teor falso nas redes sociais.
- Ampliar o alcance das informações e abrir espaço para discussão e construção coletiva de ideias relacionadas ao processo de reparação e compensação conduzidos pela Fundação Renova.

Indicadores/Grandes Números

INDICADOR	ABRIL 2019	MAIO 2019	ACUMULADO 2019	ACUMULADO 2016 a 2019
Acessos ao site	69.247	108.258	361.934	1.627.110
Documentos no site	12	3	34	158
Vídeos	12	12	40	253
Notícias Publicadas	13	15	53	502

Tabela 11. Indicadores e Grandes Números (maio/2019). Fonte: P36_RLD_000-00_CIF_190606.xlsx

PG037 Gestão de Riscos Ambientais

Eixo Reconstrução e Infraestrutura

Objetivo

Apresentar estudo para identificar riscos ambientais dos ativos da Samarco, diretamente afetados pelo rompimento, que possam impactar a bacia do rio Doce, bem como propor ações preventivas e mitigatórias associadas a esses riscos.

Cláusulas do TTAC: 176 – Concluída.

Entregas e fatos relevantes do mês

Não houve entregas relevantes neste mês.

Próximas entregas

- Não há entregas a serem concluídas no próximo mês. O parágrafo único desta cláusula prevê revisões do documento no caso de renovação das licenças ambientais destas estruturas, que não estão previstas no curto prazo.

PG038 Monitoramento da Bacia do Rio Doce

Eixo Terra e Água

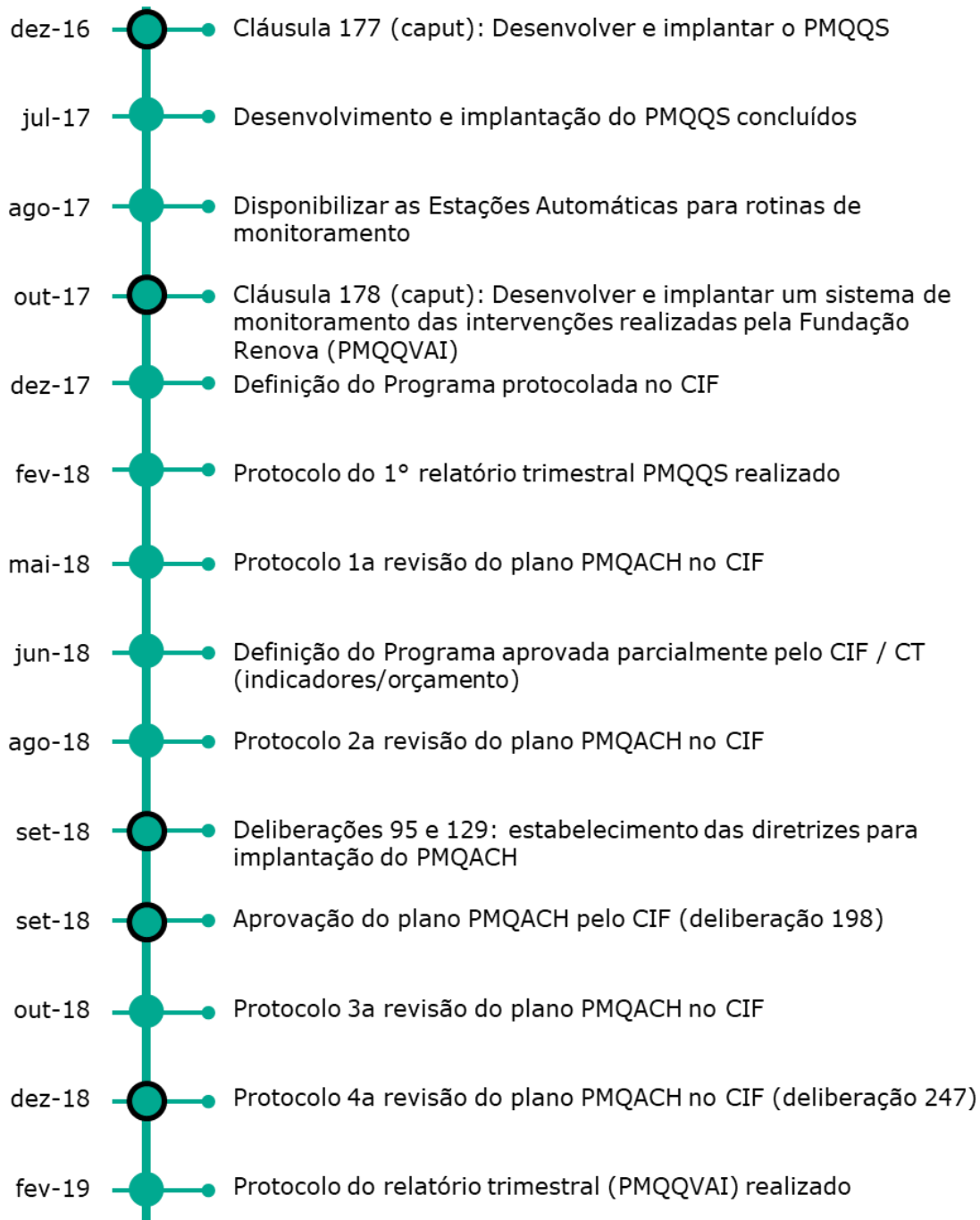
Objetivo

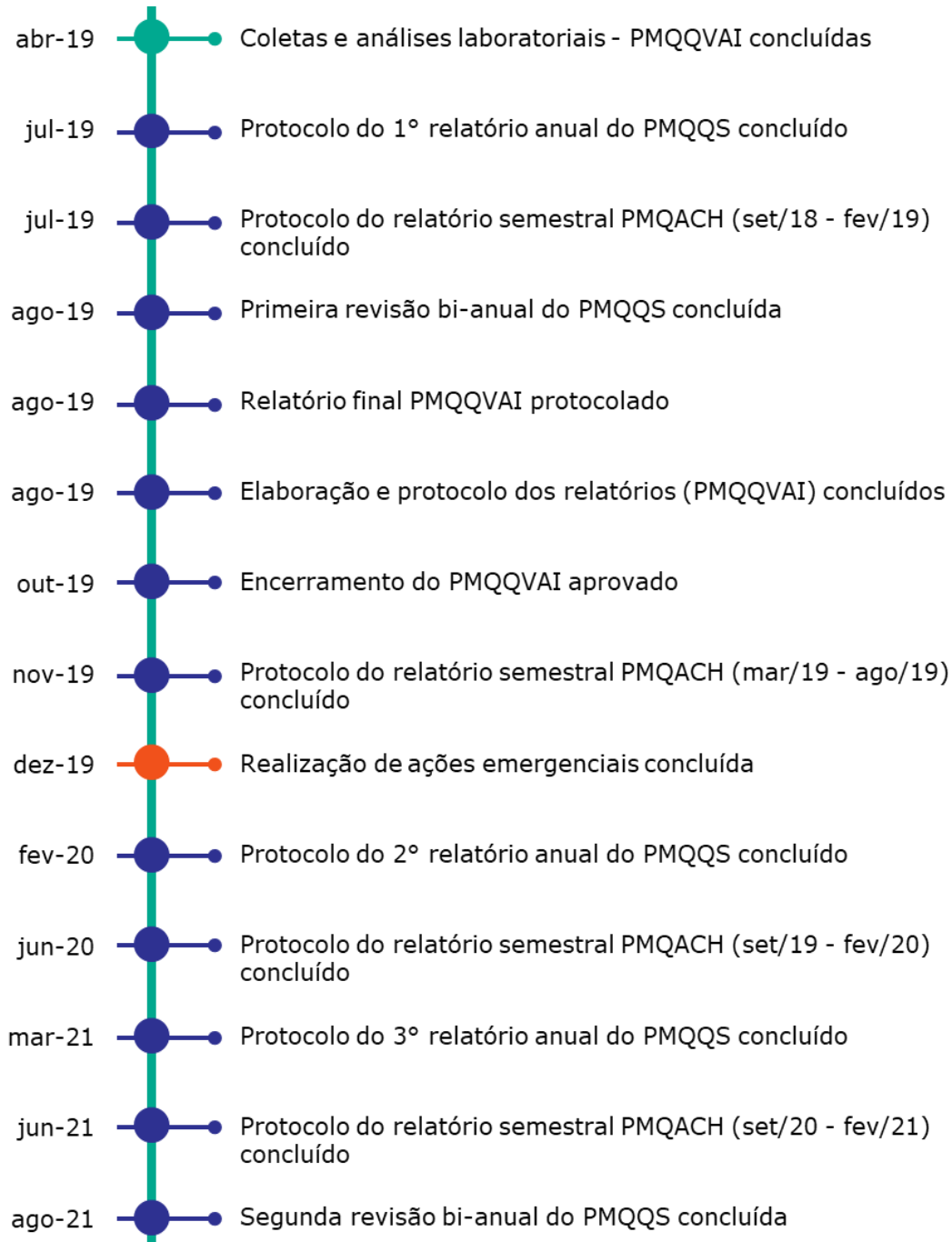
Desenvolver e implementar um programa de investigação e monitoramento da Bacia do Rio Doce, área estuarina, costeira e marinha impactadas, gerando informações sobre a qualidade da água e sedimentos para suportar a tomada de decisões dos demais programas da Fundação Renova, órgãos ambientais e agências de água.

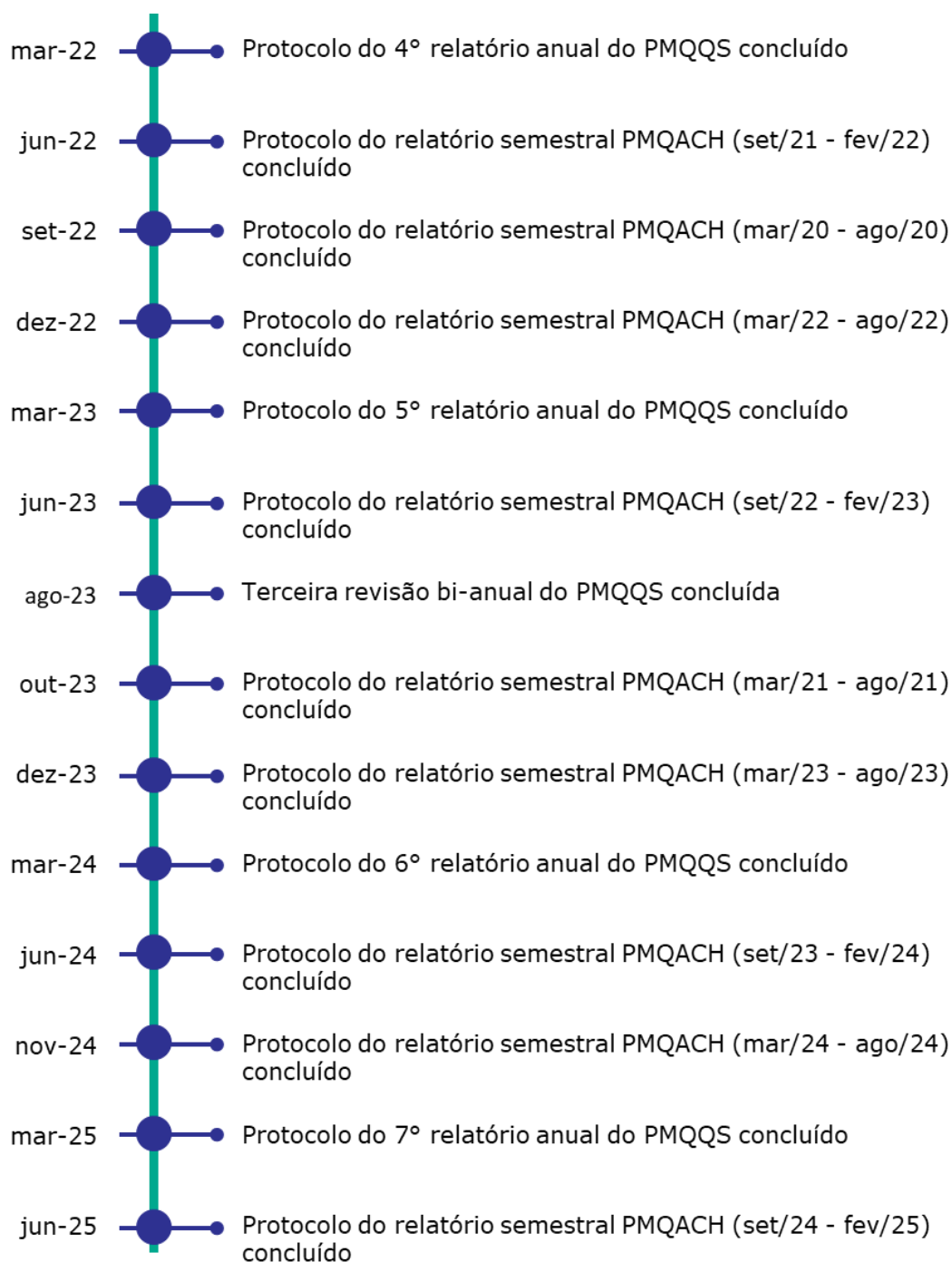
Cláusulas do TTAC: 177 – Concluída; Cláusula 178 e 179 - Em andamento.

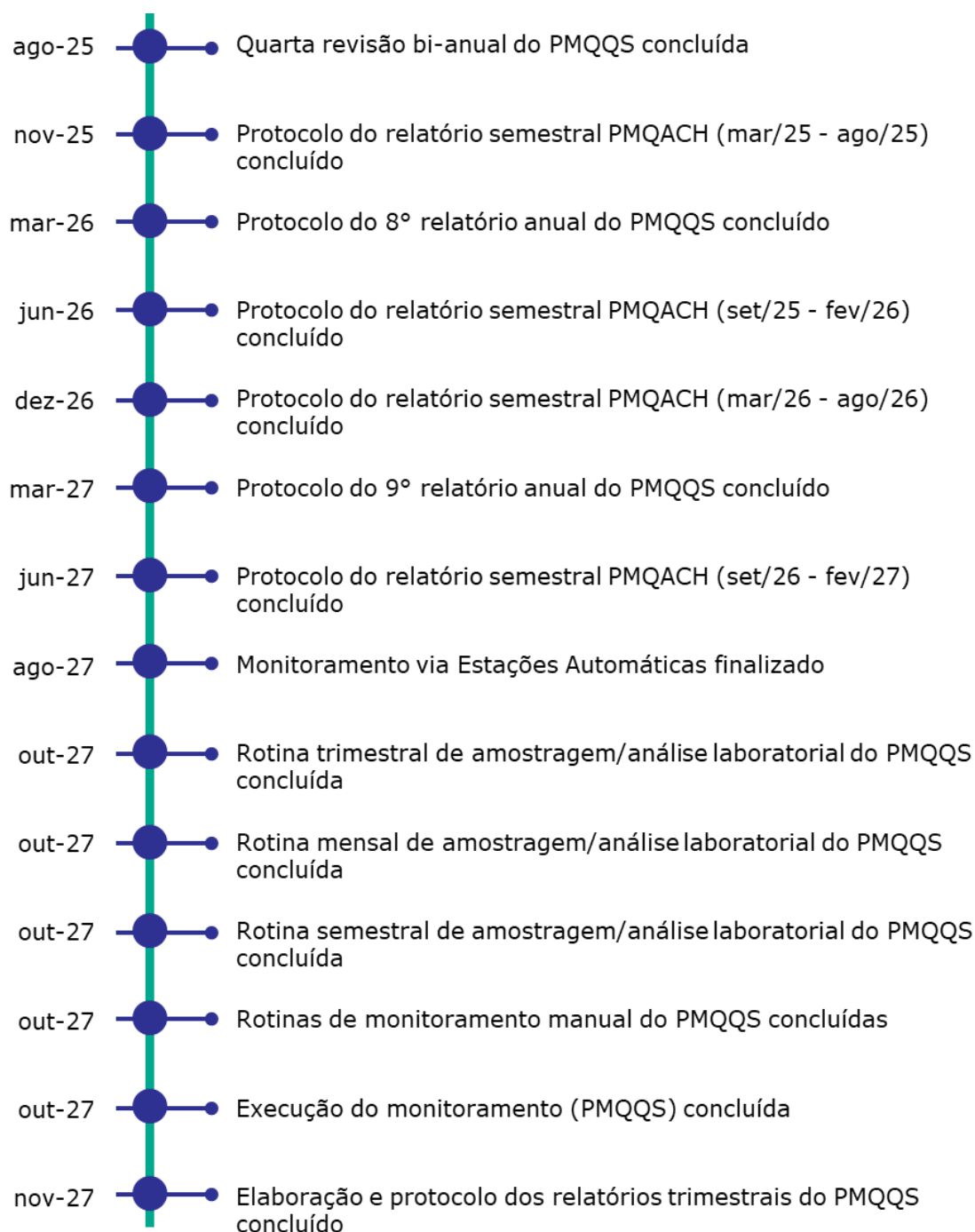
Deliberações que impactam escopo e prazo: 275 – Concluída; 95 e 129 – Em andamento.

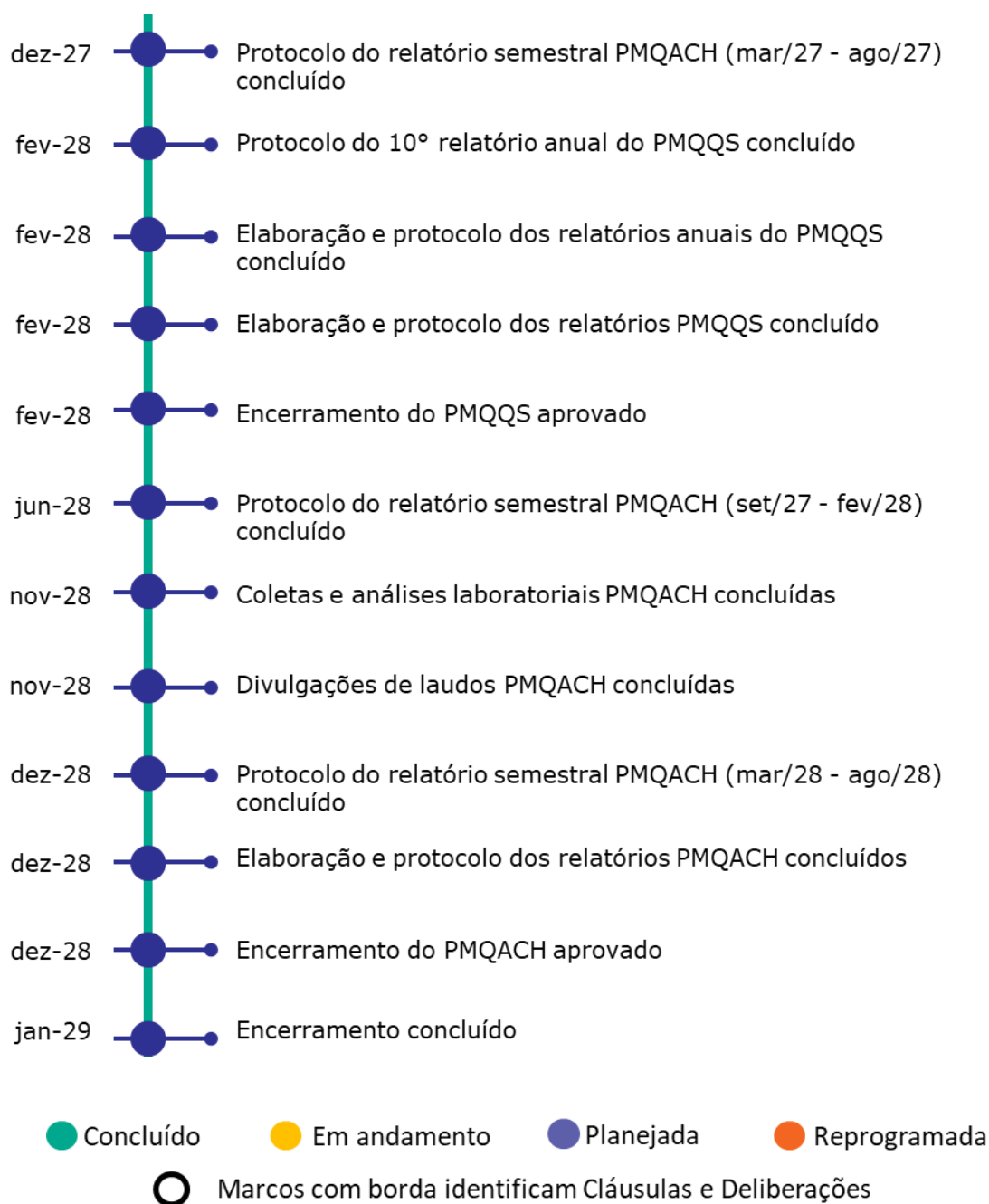
Marcos do Programa











Entregas e fatos relevantes do mês

PMQQS:

- Em 31/05/2019, foi protocolado o 2º relatório trimestral do PMQQS, que tem seu escopo definido pela NT nº. 19 do GTA-PMQQS, abordando os resultados de 18 parâmetros físico-químicos em pontos dos rios e lagoas (Fonte: P38-RLT-000-00_2TRIMESTRALPMQQS_190531).
- Mobilização da equipe técnica para revisão do 1º relatório anual do PMQQS para protocolo ao CIF no primeiro dia útil do mês de Junho.

Próximas entregas

PMQQS:

- Protocolar o 1º relatório anual do PMQQS, que aborda os resultados de todas as análises realizadas no PMQQS, em todos os pontos de amostragem. Esta entrega refere-se ao Marco “Protocolo do 1º relatório anual do PMQQS concluído”.

Desafios

- Estabelecer comunicação eficiente sobre melhoria de qualidade da água na bacia do Rio Doce para as comunidades envolvidas, a fim de melhorar a percepção sobre a reparação do impacto do rompimento da Barragem do Fundão;

- Desenvolver e estabelecer a revisão bianual do PMQQS conforme estabelecido nas diretrizes mínimas do programa;
- Analisar de forma integrada os resultados obtidos em todas as matrizes monitoradas sempre que cabível, para responder à evolução da melhoria da qualidade da água ao longo do tempo no processo de reparação dos recursos hídricos afetados pelo rompimento da barragem de Fundão.

Indicadores/Grandes Números

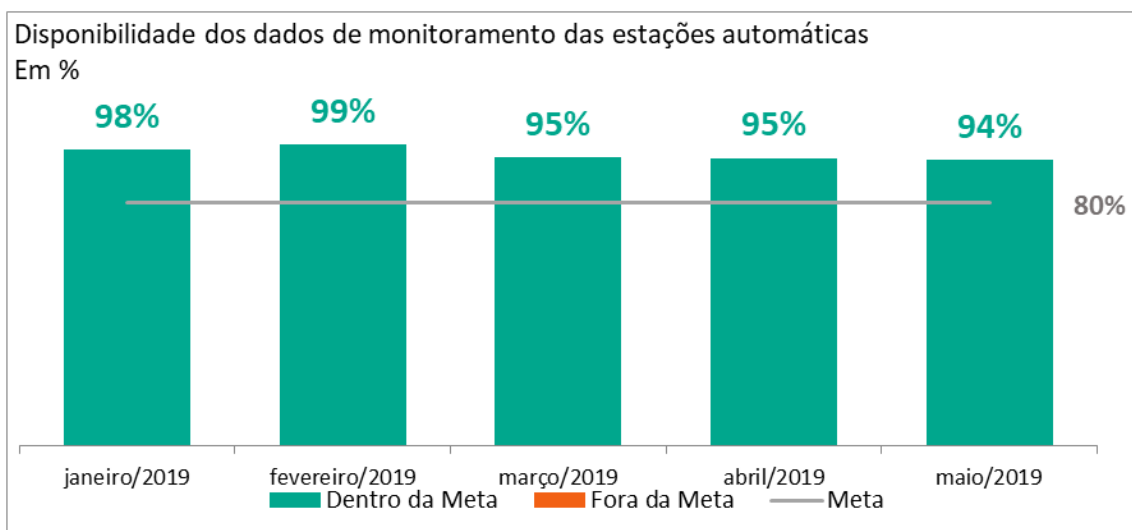


Gráfico 28. Disponibilidade dos dados de monitoramento das estações automáticas. Fonte: P38-KPI-001-00_Est Auto_190604.xlsx.

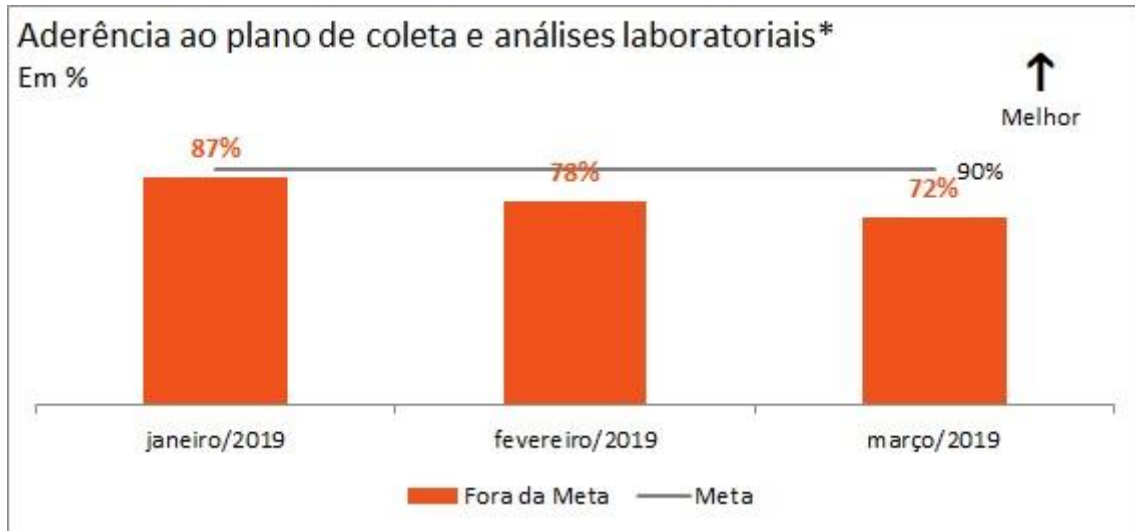


Gráfico 2. Aderência ao plano de coleta e análises laboratoriais. Fonte: P38-KPI-001-00_ColAnl_190603.xlsx

O indicador de aderência é reportado com dois meses de defasagem, pois o prazo máximo de entrega dos laudos laboratoriais coletados e analisados possui prazo acordado de 60 dias, além do prazo para triagem e conferência dos dados para alimentação de banco de dados.

Fotos



Foto relacionada à: coleta de amostra do PMQQS.
Coleta no Rio Piracicaba – maio/2019.



Foto relacionada à: coleta de amostra do PMQQS.
Coleta no Rio Doce – maio/2019.

PG039 Unidades de Conservação

Eixo Terra e Água

Objetivo

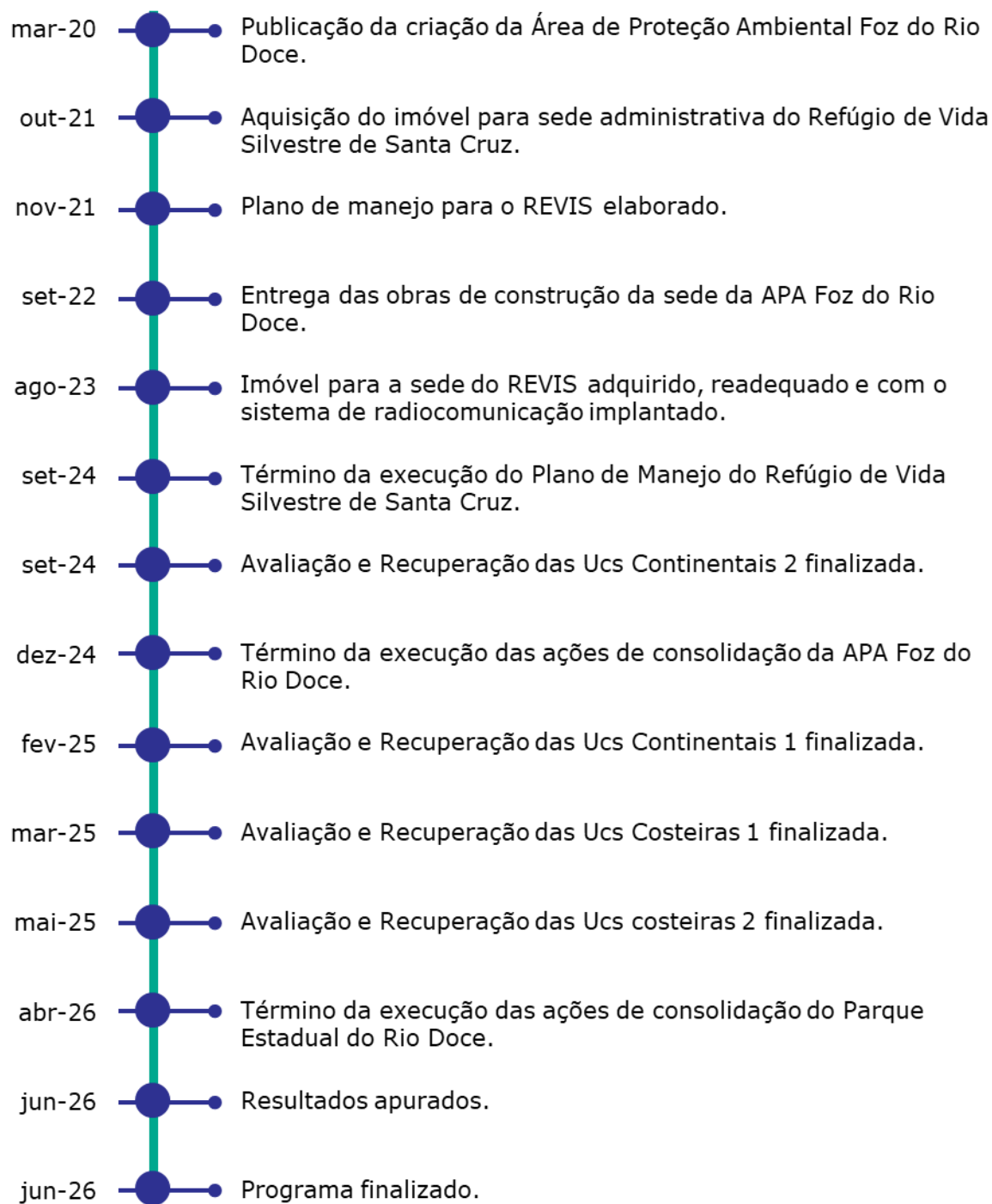
Custear estudos referentes aos impactos nas Unidades de Conservação direta e indiretamente afetadas pelo rompimento e implementar ações de reparação. Além disso, custear, em caráter compensatório, ações referentes à consolidação de três Unidades de Conservação (UC), incluindo a Área de Proteção Ambiental na foz do rio Doce, a ser criada pelo Poder Público.

Cláusulas do TTAC: 181 – Em andamento; 182 – Em andamento.

Deliberações que impactam escopo e prazo: 36 – Concluída; 114 – Concluída; 138 - Concluída.

Marcos do Programa





● Concluído
 ● Em andamento
 ● Planejada
 ● Reprogramada

○ Marcos com borda identificam Cláusulas e Deliberações

Entregas e fatos relevantes do mês

- Nos dias 07 e 08/05/2019 foi realizada a Oficina de Avaliação dos impactos e medidas reparatórias - Continentais 2, em Belo Horizonte (MG), com o objetivo de ajustar e validar as propostas junto aos participantes, debater medidas reparatórias e antecipar possíveis obstáculos para reparação. Nesta oficina, foram discutidas as seguintes unidades (Fonte: P39-FOT-001-00_Oficina de avaliação de impactos_190604):
 - Área de Proteção Especial Pico do Ibituruna
 - Floresta Nacional (FLONA) de Goytacazes
 - Monumento Natural (MONA) Pico do Ibituruna
 - Parque Estadual Sete Salões
 - Reserva Particular do Patrimônio Natural Fazenda Bulcão
 - Reserva Particular do Patrimônio Natural Sete de Outubro
- Nos dias 29 e 30/05/2019 foi realizada a Oficina de Diagnóstico - Costeiras 1, em Caravelas (BA), com o objetivo de apresentar e debater o diagnóstico de linha de base dos meios físico, biótico e socioeconômico para cada Unidade de Conservação e novas informações compartilhadas pelos participantes (Fonte: P39-LSP-001-00_Oficina de Diagnóstico _190604). Nesta oficina, foram discutidas as seguintes unidades:
 - APA da Ponta da Baleia Abrolhos
 - Parque Nacional Marinho (PARNAM) dos Abrolhos

- Reserva Extrativista (RESEX) de Cassurubá
- A Realização da Oficina de Diagnóstico do grupo Continentais 1, que estava prevista para os dias 15 e 16 de maio, em Mariana (MG), foi reprogramada para os dias 09 e 10/07/2019.

Próximas entregas

- Entregar Avaliação de Impacto sobre as Unidades de Conservação - Continentais 2. Esta entrega refere-se ao Marco "Relatório de Avaliação de Impacto nas Unidades de Conservação - Continentais 2 entregue";
- Realizar Oficina de Diagnóstico - Costeiras 2. Esta entrega refere-se ao Marco "Oficina de Diagnóstico - Costeiras 2 realizada". Nesta oficina, serão discutidas as seguintes unidades:
 - Área de Proteção Ambiental de Lagoa Grande
 - Área de Proteção Ambiental de Setiba
 - Área de Proteção Ambiental Guanandy
 - Área de Proteção Ambiental Tartarugas
 - Monumento Natural Municipal Falésias de Marataízes
 - Parque Estadual Paulo César Vinha
 - Parque Nacional Municipal de Jacarenema

- Reserva de Desenvolvimento Sustentável Concha d'Ostra
- Reserva de Desenvolvimento Sustentável Papagaio

Desafios

- Falta de previsão do Poder Público quanto à criação da Unidade de Conservação APA (Área de Proteção Ambiental) na Foz do Rio Doce, impossibilitando a construção da sede, elaboração e execução do Plano de Manejo para a UC, conforme previsto pela Cláusula 182;
- Finalização, pelo IEF, do Plano de Trabalho para consolidação do Parque Estadual do Rio Doce (PERD). Com a validação do plano de trabalho serão iniciadas as tratativas para estabelecimento de um Acordo de Cooperação que irá elaborar os Termos de Referência detalhando as ações previstas no Plano de Trabalho.

Indicadores/Grandes Números

Os indicadores do programa estão em revisão.

Fotos



Foto relacionada à: Oficina de Avaliação de Impactos – Continentais 2.
Belo Horizonte - maio/2019.

PG040 Programa de Fomento ao CAR e PRA

Eixo Terra e Água

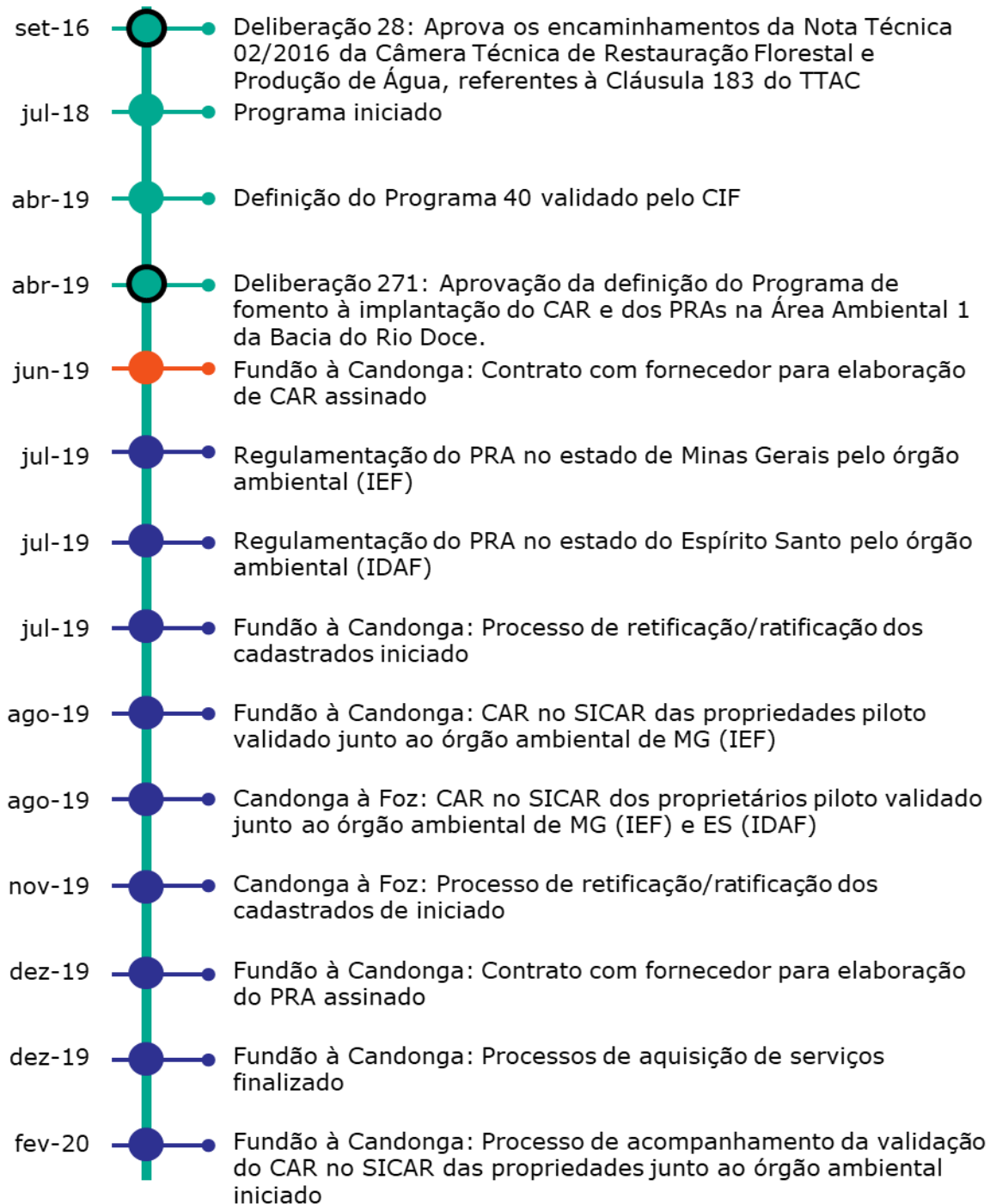
Objetivo

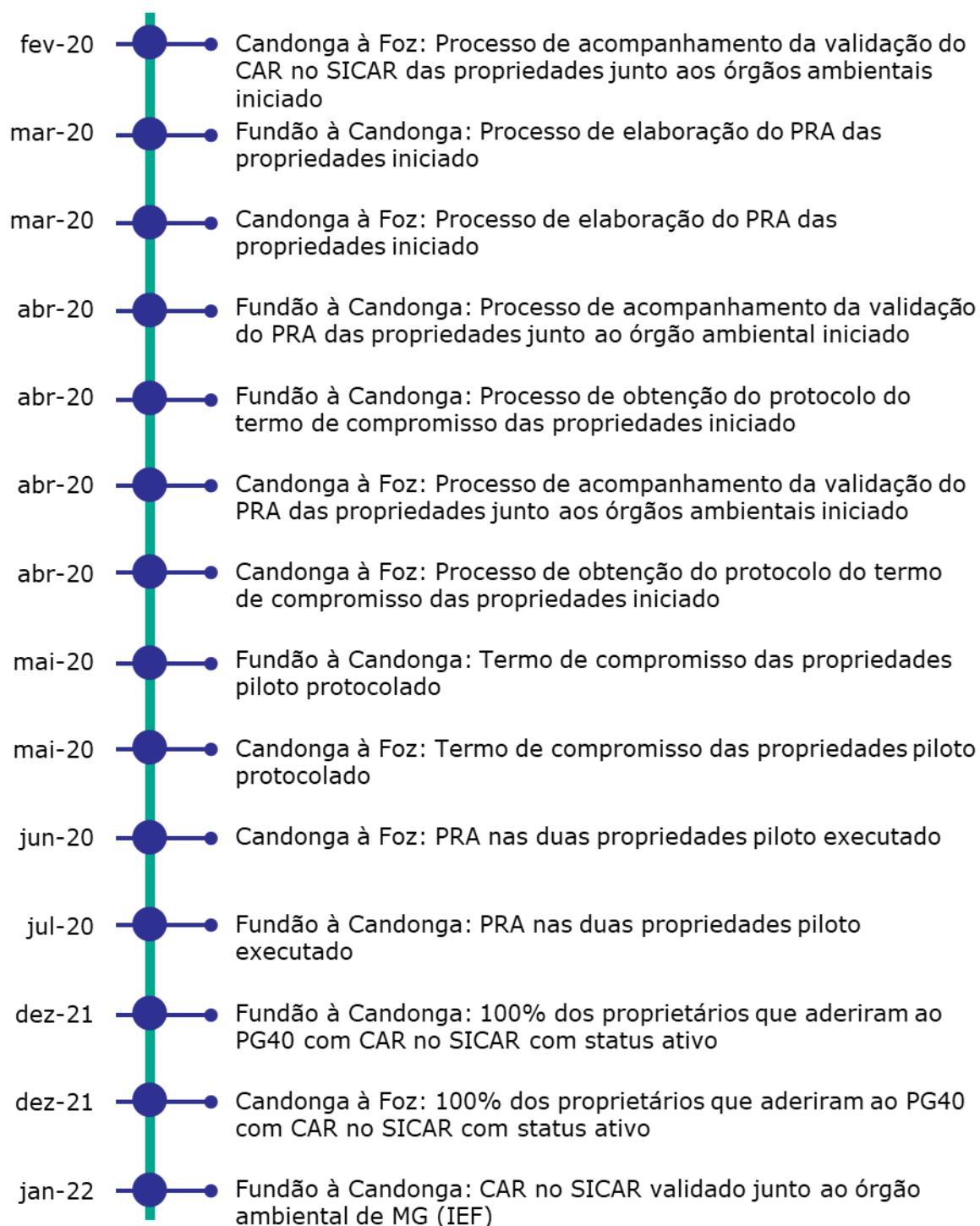
Prestar suporte e apoio técnico para o cadastramento dos imóveis rurais no CAR, além de fomentar a elaboração e a implementação dos respectivos PRA's conforme previsto na Cláusula 183 do TTAC.


Cláusulas do TTAC: 183 - Em andamento.

Deliberações que impactam escopo e prazo: 28 e 271 – Concluídas.

Marcos do Programa







- Concluído
- Em andamento
- Planejada
- Reprogramada
- Marcos com borda identificam Cláusulas e Deliberações

Entregas e fatos relevantes do mês

- **Planejado:** Início da mobilização da contratada para iniciar o processo de retificação/ratificação dos cadastros. Esta entrega refere-se ao Marco de contratação de fornecedor para elaboração de CAR de Fundão à Candonga. **Causa:** Atraso na conclusão da etapa de análise comercial pelo setor de suprimentos, essa etapa foi finalizada em 29/05/2019. **Contramedida:** Reprogramar a assinatura do contrato com a empresa para a primeira quinzena de junho e conseqüentemente o início da mobilização também (Fonte: P40-CRO-000-00.mpp);
- Impossibilidade de gerar novas senhas de acesso ao CAR para alguns dos proprietários/posseiros que aderiram ao programa seja por dados faltantes para criar um *login* ou por já possuírem um *login* ativo no SICAR. Para esses casos, o regaste de senhas está acontecendo por meio de visitas;
- O Acordo de Cooperação Técnica com o Instituto Estadual de Florestas (IEF) está em fase final de análise pelo órgão para posterior assinatura.

Próximas entregas

- Assinatura do contrato com empresa para elaboração do CAR na primeira quinzena de junho e conseqüentemente o início da mobilização também (Fonte: P40-CRO-000-00.mpp).

Desafios

- Engajamento dos proprietários para atendimento da adequação ambiental da propriedade. Atualmente, 45 proprietários não aderiram à adequação ambiental o que pode impactar no escopo de área total a adequar.

Indicadores/Grandes Números

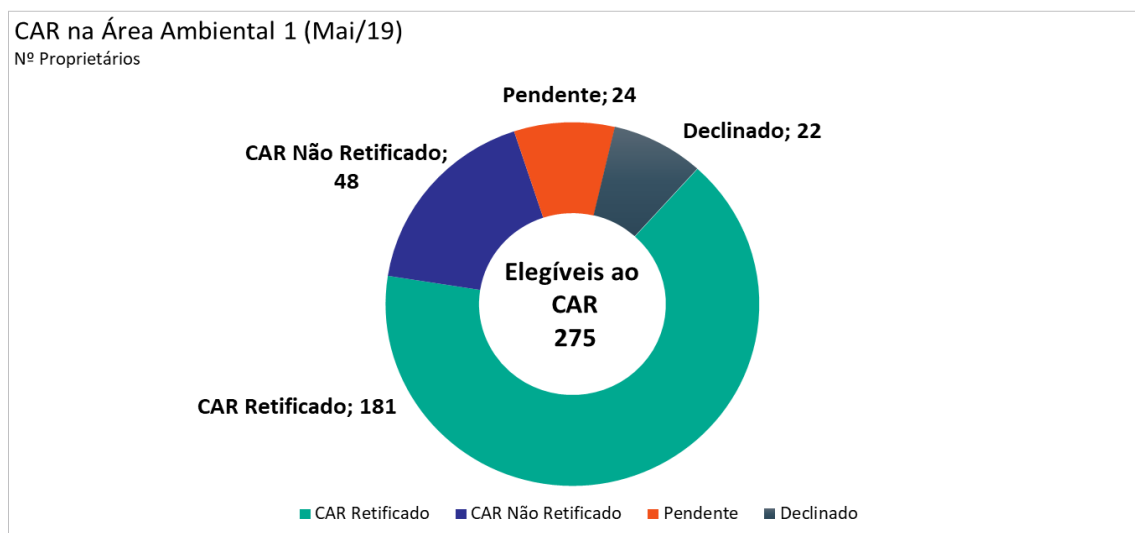


Gráfico 29. Status do Cadastro Ambiental Rural (CAR) (maio/2019). Fonte: UST-BDD-001-00_BDAGRO_190607.xlsx.

As retificações de CAR já realizadas referem-se a retificações iniciais e, com a entrada da empresa contratada, serão consolidadas essas retificações/ratificações.

Além disso, os trabalhos de atualização das senhas de acesso ao Sistema Nacional de Cadastro Ambiental Rural (SICAR) estão em andamento para posterior retificação dos registros. Por fim, a coleta de assinatura dos termos de entrega do CAR também está em andamento.

PG041 Gerenciamento dos Programas Socioambientais

Eixo Terra e Água

Objetivo

Dotar os programas socioambientais de mecanismos e processos de gestão, monitoramento e avaliação, incluindo sistemas de informação, banco de dados e definição de indicadores, em conformidade com os mecanismos e processos de governança estabelecidos no Termo de Transação e Ajustamento de Conduta (TTAC).

Cláusulas do TTAC: 184 – Em andamento.

Fatos e entregas relevantes do último mês

- Continuidade dos trabalhos de desenvolvimento do cronograma máster, considerando a identificação, validação e atualização das interfaces. Fez parte deste trabalho, novas avaliações de riscos de cumprimento de prazos;
- A equipe do PMO está trabalhando no desenvolvimento do banco de dados e na implantação de ferramentas para reportar informações de andamento dos Programas da Fundação, através de relatórios a partir da coleta, organização, análise, compartilhamento e monitoramento de informações para suporte a gestão.

PG042 Ressarcimento dos Gastos Públicos Extraordinários

Eixo Pessoas e Comunidades

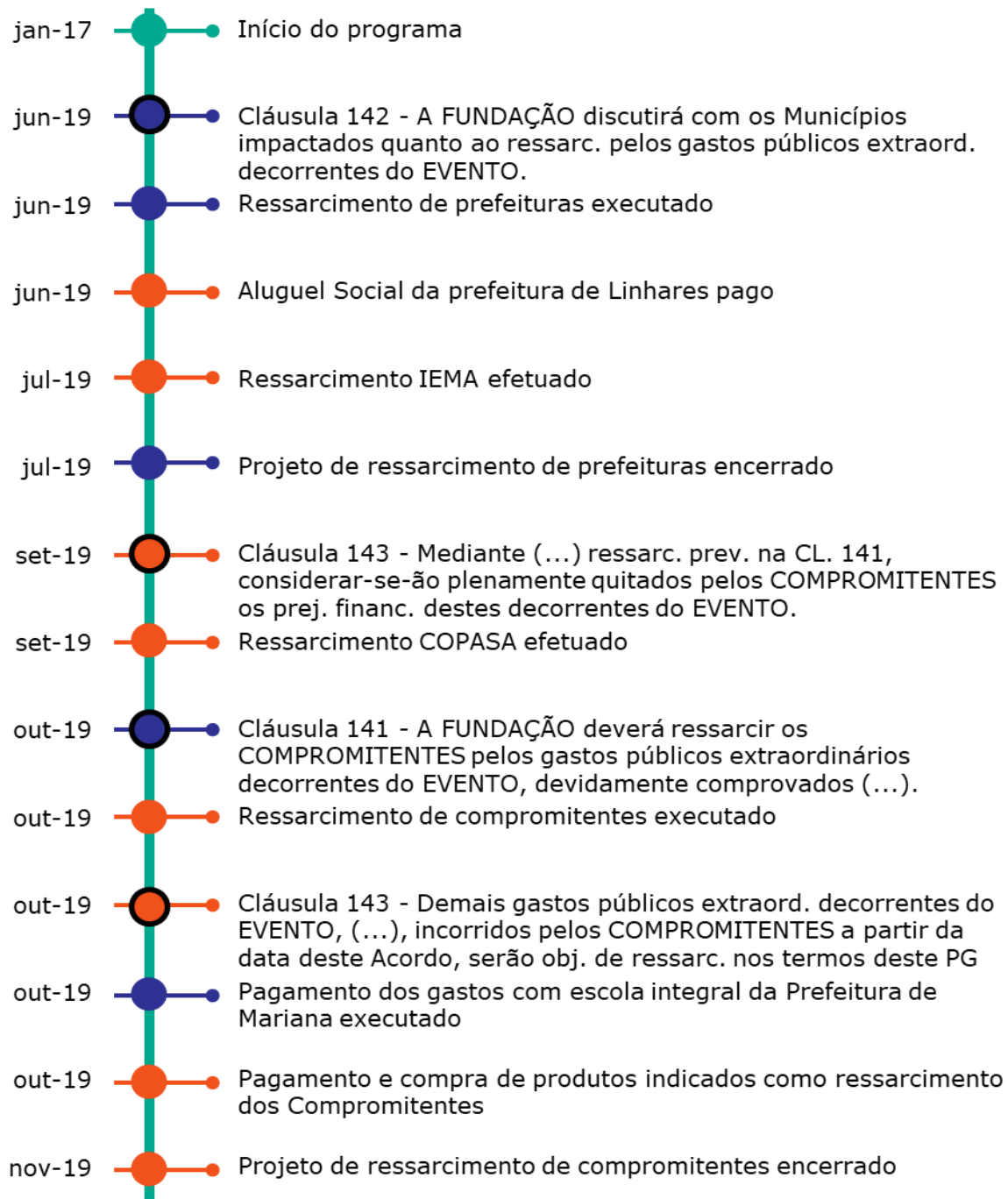
Objetivo

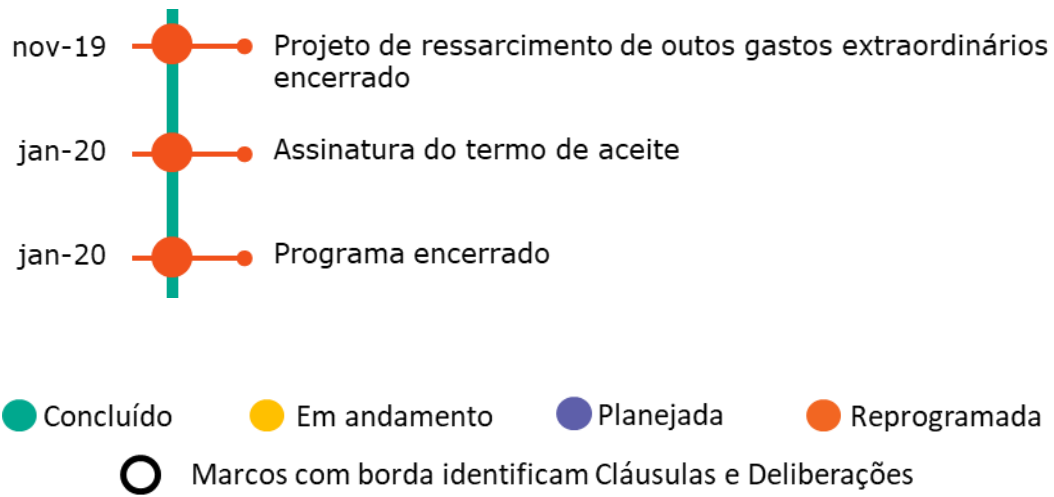
Ressarcir os compromitentes pelos gastos públicos extraordinários decorrentes do rompimento da barragem de Fundão, devidamente comprovados por meio de documentos oficiais, dentre os quais notas de empenho de despesas e declaração de autoridade competente.

Cláusulas do TTAC: 141, 142 e 143 – Em andamento.

Deliberações que impactam escopo e prazo: 69, 78, 85 e 171 – Concluída; 49, 180, 208 e 254 – Em andamento.

Marcos do Programa





Entregas e fatos relevantes do mês

- Ressarcida a Prefeitura de Resplendor. (Fonte: Resplendor R\$630.115,33 _31-05-2019.pdf)

Próximas entregas

- Ressarcir as prefeituras de Aracruz, Colatina, Ipatinga, Linhares, Mariana, Periquito, São Pedro dos Ferros e Tumiritinga.

Desafios

- Concluir o ressarcimento das prefeituras considerando que a Fundação Renova não pode “forçar” os municípios a firmarem o termo de quitação.
- Obter das Instituições a totalidade das despesas extraordinárias em decorrência do rompimento da barragem de Fundão, bem como os respectivos termos de quitação.

Indicadores/Grandes Números

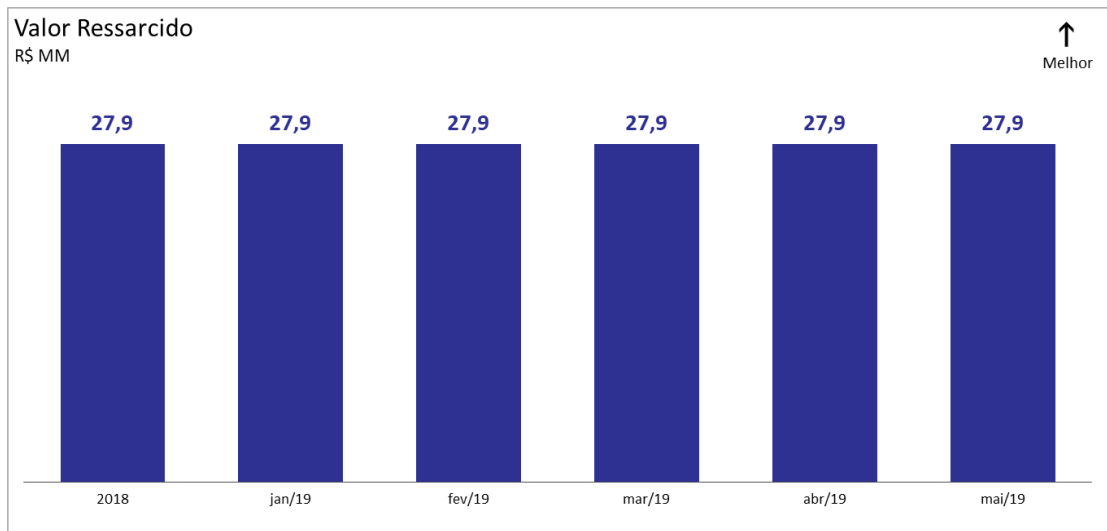


Gráfico 30. Valor resarcido aos compromitentes. (maio/2019). Fonte: PG42.xlsx

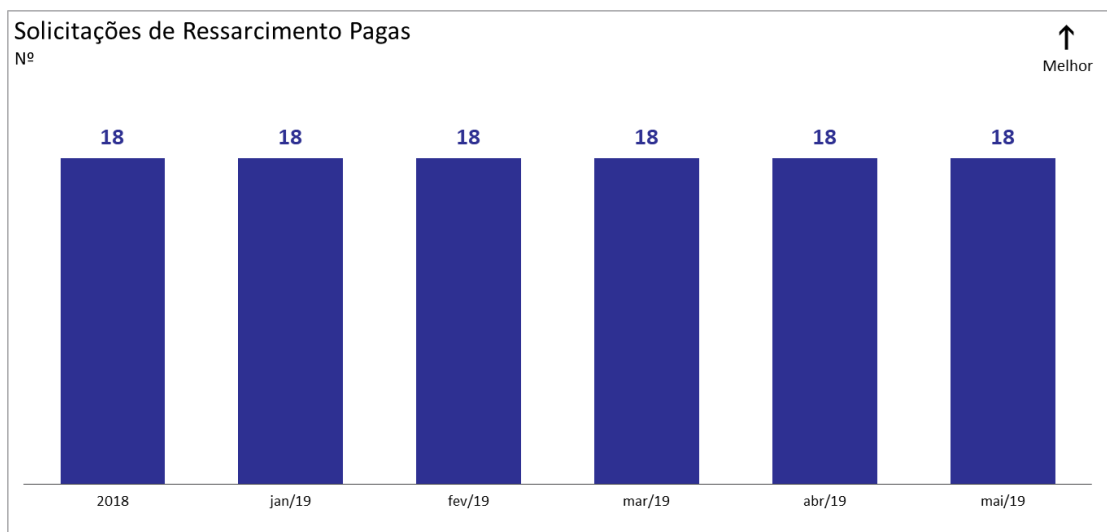


Gráfico 31. Solicitações de ressarcimentos de compromitentes pagas. (maio/2019). Fonte: PG42.xlsx

Anexos

Glossário

I. IMPACTADOS: as pessoas físicas ou jurídicas, e respectivas comunidades, que tenham sido diretamente afetadas pelo rompimento da barragem de Fundão nos termos das alíneas abaixo e do TTAC:

a) perda de cônjuge, companheiro, familiares até o segundo grau, por óbito ou por desaparecimento;

b) perda, por óbito ou por desaparecimento, de familiares com graus de parentesco diversos ou de pessoas com as quais coabitavam e/ou mantinham relação de dependência econômica;

c) perda comprovada pelo proprietário de bens móveis ou imóveis ou perda da posse de bem imóvel;

d) perda da capacidade produtiva ou da viabilidade de uso de bem imóvel ou de parcela dele;

e) perda comprovada de áreas de exercício da atividade pesqueira e dos recursos pesqueiros e extrativos, inviabilizando a atividade extrativa ou produtiva;

f) perda de fontes de renda, de trabalho ou de autossustentância das quais dependam economicamente, em virtude da ruptura do vínculo com áreas atingidas;

g) prejuízos comprovados às atividades produtivas locais, com inviabilização de estabelecimento ou das atividades econômicas;

h) inviabilização do acesso ou de atividade de manejo dos recursos naturais e pesqueiros, incluindo as terras de domínio público e uso coletivo, afetando a renda e a subsistência e o modo de vida de populações;

i) danos à saúde física ou mental; e

j) destruição ou interferência em modos de vida comunitários ou nas condições de reprodução dos processos socioculturais e cosmológicos de populações ribeirinhas, estuarinas, tradicionais e povos indígenas.

III. **INDIRETAMENTE IMPACTADOS:** as pessoas físicas e jurídicas, presentes ou futuras, que não se enquadrem nos incisos anteriores, que residam ou venham a residir na **ÁREA DE ABRANGÊNCIA** e que sofram limitação no exercício dos seus direitos fundamentais em decorrência das consequências ambientais ou econômicas, diretas ou indiretas, presentes ou futuras, do rompimento da barragem de Fundão, que serão contemplados com acesso à informação e a participação nas discussões comunitárias, bem como poderão ter acesso aos equipamentos públicos resultantes dos PROGRAMAS.

IV. **ÁREA AMBIENTAL 1:** as áreas abrangidas pela deposição de rejeitos nas calhas e margens dos rios Gualaxo do Norte, Carmo e Doce, considerando os respectivos trechos de seus formadores e afluentes, bem como as regiões estuarinas, costeiras e marinha na porção impactada pelo rompimento da barragem de Fundão.

V. **ÁREA AMBIENTAL 2:** os municípios banhados pelo Rio Doce e pelos trechos impactados dos rios Gualaxo do Norte e Carmo, a saber: Mariana, Barra Longa, Rio Doce, Santa Cruz do Escalvado, Sem-Peixe, Rio Casca, São Pedro dos Ferros, São Domingos do Prata, São José do Goiabal, Raul Soares, Dionísio, Córrego Novo, Pingo d'Água, Marliéria, Bom Jesus do Galho, Timóteo, Caratinga, Ipatinga, Santana do Paraíso, Ipaba, Belo Oriente, Bugre, Iapu, Naque, Periquito, Sobrália, Fernandes Tourinho, Alpercata, Governador Valadares, Tumiritinga, Galileia, Conselheiro Pena, Resplendor, Itueta, Aimorés, Baixo Guandu, Colatina, Marilândia e Linhares.

VI. **ÁREA DE ABRANGÊNCIA SOCIOECÔNOMICA:** localidades e comunidades adjacentes à calha dos rios Doce, Carmo e Gualaxo do Norte e Córrego Santarém e a áreas estuarinas, costeira e marinha impactadas.

VII. MUNICÍPIOS DO ESTADO DE MINAS GERAIS NA ÁREA DE ABRANGÊNCIA SOCIOECÔNÔMICA: Mariana, Barra Longa, Rio Doce, Santa Cruz do Escalvado, Rio Casca, Sem-Peixe, São Pedro dos Ferros, São Domingos do Prata, São José do Goiabal, Raul Soares, Dionísio, Córrego Novo, Pingo-D'Água, Marliéria, Bom Jesus do Galho, Timóteo, Caratinga, Ipatinga, Santana do Paraíso, Ipaba, Belo Oriente, Bugre, Iapu, Naque, Periquito, Sobrália, Fernandes Tourinho, Alpercata, Governador Valadares, Tumiritinga, Galiléia, Conselheiro Pena, Resplendor, Itueta e Aimorés.

VIII. MUNICÍPIOS E LOCALIDADES DO ESTADO DO ESPÍRITO SANTO NA ÁREA DE ABRANGÊNCIA SOCIOECÔNÔMICA: Baixo Guandu, Colatina, Barra do Riacho em Aracruz, Marilândia e Linhares, além das áreas estuarinas, costeira e marinha impactadas.

IX. PROGRAMAS SOCIOECONÔMICOS: conjunto de medidas e de ações a serem executadas de acordo com um plano tecnicamente fundamentado, necessárias à reparação, mitigação, compensação e indenização pelos danos socioeconômicos decorrentes do rompimento da barragem de Fundão, fiscalizadas e supervisionadas pelo PODER PÚBLICO, nos termos do TTAC.

X. PROGRAMAS SOCIOAMBIENTAIS: conjunto de medidas e de ações a serem executadas de acordo com um plano tecnicamente fundamentado, necessárias à reparação e compensação pelos danos socioambientais decorrentes do rompimento da barragem de Fundão, fiscalizadas e supervisionadas pelo PODER PÚBLICO, nos termos do TTAC.

XI. PROGRAMAS: são os PROGRAMAS SOCIOAMBIENTAIS e os PROGRAMAS SOCIOECONÔMICOS quando referidos em conjunto.

XII. PROJETOS SOCIOAMBIENTAIS: são as ações e medidas aprovadas pela FUNDAÇÃO, nos termos do TTAC, para a implementação de determinados PROGRAMAS SOCIOAMBIENTAIS.

XIII. PROJETOS SOCIOECONÔMICOS: são as ações e medidas aprovadas pela FUNDAÇÃO, nos termos do TTAC, para a implementação de determinados PROGRAMAS SOCIOECONÔMICOS.

XIV. PROJETOS: são os PROJETOS SOCIOAMBIENTAIS e os PROJETOS SOCIOECONÔMICOS quando referidos em conjunto.

XV. PODER PÚBLICO: órgãos e entidades públicos integrantes ou vinculados aos COMPROMITENTES e que, em razão de suas atribuições institucionais, tenham competência legal para regulamentar e/ou fiscalizar ações relacionadas a um determinado PROGRAMA.

XVI. ÓRGÃOS AMBIENTAIS: Instituto Brasileiro do Meio Ambiente e dos Recursos Naturais Renováveis (Ibama); Instituto Chico Mendes de Conservação da Biodiversidade (ICMBio); Secretaria Estadual de Meio Ambiente e Recursos Hídricos (Seama-ES); Instituto de Defesa Agropecuária e Florestal do Espírito Santo (Idaf); Secretaria de Meio Ambiente e Desenvolvimento Sustentável (Semad-MG); Instituto Estadual de Meio Ambiente e Recursos Hídricos do Espírito Santo (Iema-ES); Instituto Estadual de Florestas (IEF-MG); Fundação Estadual de Meio Ambiente (Feam-MG).

XVII. ÓRGÃOS DE GESTÃO DE RECURSOS HÍDRICOS: Agência Nacional de Águas (ANA); Agência de Gestão de Recursos Hídricos do Espírito Santo (AGERH-ES); e Instituto de Gestão das Águas de Minas (Igam-MG).

XVIII. PROGRAMAS REPARATÓRIOS: compreendem medidas e ações de cunho reparatório que têm por objetivo mitigar, remediar e/ou reparar impactos socioambientais e socioeconômicos advindos do rompimento da barragem de Fundão.

XIX. PROGRAMAS COMPENSATÓRIOS: compreendem medidas e ações que visam a compensar impactos não mitigáveis ou não reparáveis advindos do rompimento da barragem de Fundão, por meio da melhoria das condições socioambientais e

socioeconômicas das áreas impactadas, cuja reparação não seja possível ou viável, nos termos dos PROGRAMAS.

XX. FUNDAÇÃO: fundação de direito privado, sem fins lucrativos, atendidos os requisitos da lei, a ser instituída pela SAMARCO e pelas ACIONISTAS com o objetivo de elaborar e executar todas as medidas previstas pelos PROGRAMAS SOCIOAMBIENTAIS e PROGRAMAS SOCIOECONÔMICOS.

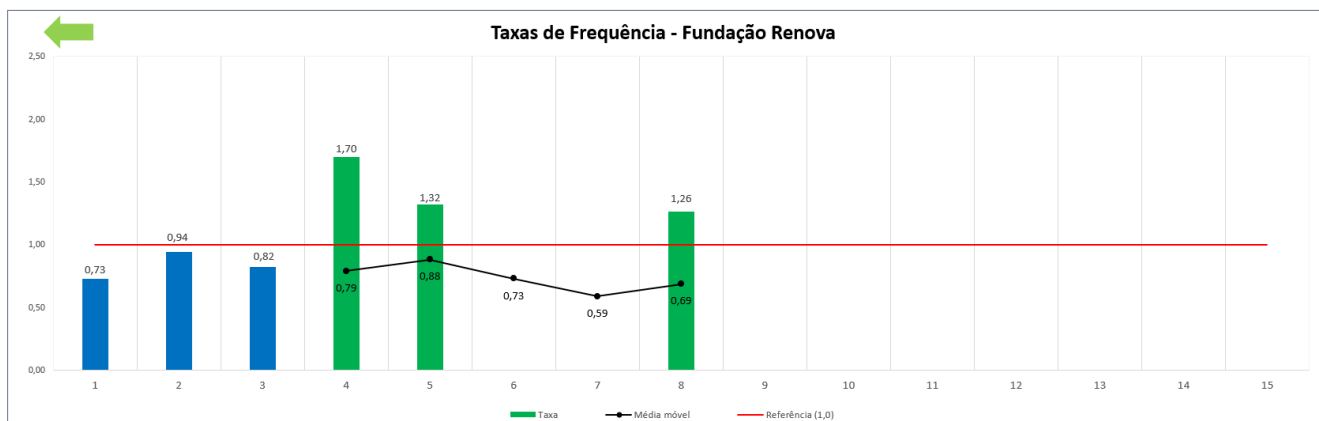
XXI. EXPERT: pessoa física ou jurídica, ou grupo de pessoas físicas ou jurídicas, legalmente habilitadas e contratadas pela FUNDAÇÃO RENOVA para gestão, avaliação, elaboração e/ou implantação dos PROGRAMAS e/ou PROJETOS, total ou parcialmente.

XXII. SITUAÇÃO ANTERIOR: situação socioambiental e socioeconômica imediatamente anterior a 05/11/2015.

Segurança

Taxa de acidentes registrados

(Número de acidentes registrados x 1.000.000/horas trabalhadas)



* Acidentes registrados = acidentes com afastamento mais acidentes sem afastamento.

Como ler o gráfico

Coluna cor azul: taxa de acidentes acumulada no ano. Toma-se o número de acidentes acumulados no ano, multiplica-se por um milhão e divide-se pelo número de horas trabalhadas no ano. Coluna cor verde: representa a taxa de acidentes referente ao mês. Toma-se o número de acidentes ocorridos no mês, multiplica-se por um milhão e divide-se pelo número de horas trabalhadas no mês.

Linha vermelha: valor de referência 1. Esse valor foi adotado devido ao pouco tempo de trabalho da Fundação Renova. É o valor mínimo para uma empresa. A média nacional para essa referência, por exemplo, é 7.

Ponto preto: esse valor corresponde à média dos últimos doze meses. Caso o número de acidentes continue o mesmo no período e as horas trabalhadas aumentem, esse valor pode cair.

Gestão Econômica

Programas	Plurianual			2019			
	Orçamento	Realizado	Tendência	Orçamento	Realizado	Orçado Mês	Realizado Mês
PG02 - Ressarcimento e de indenização dos impactados	382,98	286,27	387,00	53,9	6,63	4,45	1,53
PG08 - Reconstrução de vilas	-	-	15,00	-	-	-	-
PG09 - Recup Reservatório UHE Risoleta Neves	5,95	6,06	6,05	-	0,00	-	0,00
PG13 - Turismo, cultura, esporte, lazer	24,64	1,39	15,67	9,56	0,01	0,61	-
PG15 - Tecnologias Socioeconômicas	19,10	0,57	19,10	7,48	0,16	3,05	0,11
PG18 - Diversificação da Economia Regional	56,10	44,31	56,10	23,74	1,58	1,84	1,05
PG20 - Estimulo à Contratação Local	5,41	4,72	6,19	4,45	0,91	0,28	0,54
PG24 - Contenção Rejeitos Trat In SITU	5,64	4,39	5,64	-	-	-	-
PG26 - Recuperação de APPs	1.100,00	8,85	1.100,00	40,40	1,84	2,83	0,11
PG27 - Recuperação de nascentes	85,19	21,89	85,19	20,94	3,17	1,48	0,63
PG29 - Recuperação da fauna silvestre	10,43	0,61	10,43	4,68	0,43	0,26	0,23
PG31 - Coleta e tratamento de esgoto	570,00	3,00	570,00	81,64	0,96	5,36	0,41
PG32 - Melhoria sist. de abastecimento de água	69,09	38,71	72,90	41,7	26,51	2,76	7,78
PG33 - Educação Ambiental	6,71	4,79	8,38	14,76	1,73	1,04	0,51
PG34 - Emergência ambiental	40,10	23,55	40,09	6,69	3,32	0,53	0,33
PG35 - Informação para a população	14,76	3,33	14,76	5,22	0,40	0,15	0,06
PG36 - Comunic. nacional/internacional	7,83	3,62	7,83	2,19	1,08	0,18	0,36
PG38 - Monitoramento Bacia do Rio Doce	25,41	12,03	25,41	6,37	2,31	0,48	0,52
PG39 - Unidades de conservação	2,00	0,07	15,42	4,11	0,07	0,26	-
PG40 - CAR e PRAs	5,06	0,82	5,06	3,35	0,00	0,16	0,00
Saldo Compensatório	1.689,6	-	1.639,8	-	-	-	-
Total Compensatórios	4.105,9	469,0	4.106,0	331,2	51,1	25,7	14,2
Medidas mitigatórias emergenciais	204,22	202,17	203,63	-	-	-	-
PG01 - Cadastro dos Impactados	56,07	85,02	87,60	20,3	8,63	1,41	1,75
PG02 - Ressarcimento e de indenização dos impactados	767,73	561,24	800,29	679,6	113,79	45,03	14,70
PG03 - Proteção e rec. da qualidade de vida dos povos indígenas	129,58	143,23	160,59	84,0	27,55	7,26	7,05
PG04 - Outros povos e comunidades tradicionais	33,12	30,29	33,12	21,0	4,32	2,16	0,81
PG05 - Proteção social	9,51	4,83	9,51	20,5	1,60	1,76	0,47
PG06 - Comunicação, Participação, Diálogo e Controle Social	161,07	136,96	191,87	101,9	26,56	7,03	3,71
PG07 - Assistência aos Animais	23,09	24,11	24,47	5,7	2,33	0,48	0,44
PG08 - Reconstrução de vilas	346,39	214,78	524,07	235,1	70,11	18,11	24,42
PG09 - Recuperação do reservatório UHE Risoleta Neves	564,62	628,28	748,97	129,5	46,49	11,59	7,48
PG10 - Rec. demais Comunidades e Infraestruturas impactadas	332,15	336,81	358,44	70,9	23,87	5,85	6,15
PG11 - Rec. escolas e reintegração da comunidade escolar	13,77	11,96	16,00	5,3	2,14	0,50	0,85
PG12 - Memória histórica, cultural e artística	65,38	28,29	65,38	18,5	3,02	1,61	0,61
PG13 - Turismo, cultura, esporte, lazer	6,94	11,30	15,90	10,1	1,59	0,41	0,19
PG14 - Saúde física e mental da população impactada	128,49	47,44	128,49	25,3	4,34	2,06	0,67
PG16 - Retomada das Atividades Aquícolas e Pesqueiras	27,53	1,35	27,53	13,4	0,10	1,04	0,01
PG17 - Retomada das Atividades Agropecuárias	196,61	65,76	196,61	56,1	11,20	3,55	2,68
PG19 - Micro e Pequenos Negócios	18,80	4,13	18,80	8,7	1,22	0,58	0,74
PG21 - Auxílio Financeiro Emergencial	690,36	928,12	819,90	370,4	127,31	60,35	34,44
PG22 - Gerenciamento prog. Socioeconômicos e Socioambientais	-	-	-	-	-	-	-
PG23 - Manejo dos rejeitos	361,21	90,46	361,21	70,1	27,34	5,65	8,63
PG24 - Contenção Rejeitos Trat In SITU	996,81	827,71	991,78	109,3	74,97	15,77	13,00
PG25 - Recuperação área ambiental 1	382,58	326,81	395,74	47,1	6,07	4,04	1,19
PG28 - Conservação da biodiversidade	151,25	98,99	159,01	56,7	24,43	1,99	2,20
PG30 - Fauna e flora terrestre	56,65	14,26	56,65	7,2	3,75	0,73	0,07
PG32 - Melhoria sist. de abastecimento de água	137,54	124,18	191,66	87,4	46,37	7,39	12,70
PG37 - Gestão de riscos ambientais	0,17	0,17	0,17	-	-	-	-
PG38 - Monitoramento Bacia do Rio Doce	354,78	159,60	354,78	35,4	9,37	3,18	1,22
PG39 - Unidades de conservação	9,45	1,15	4,85	4,5	0,79	0,56	0,10
PG41 Gerenciamento prog. Socioeconômicos e Socioambientais	435,96	394,43	440,98	215,9	72,14	18,43	15,34
PG42 - Ressarcimento gastos públicos extraordinários	27,97	82,37	83,43	-	0,00	-	0,00
Total reparatórios	6.689,8	5.586,2	7.471,4	2.510,0	741,4	228,5	161,6
Total	10.795,7	6.055,1	11.577,5	2.841,2	792,5	254,2	175,8