



FUNDAÇÃO
renova

RELATÓRIO MENSAL DE ATIVIDADES

Julho/2018

Sumário

PG001 Levantamento e Cadastro dos Impactados	10
PG002 Ressarcimento e Indenização dos Impactados	15
PG003 Proteção e Recuperação da Qualidade de Vida dos Povos Indígenas	19
PG004 Proteção e Recuperação da Qualidade de Vida de Outros Povos e Comunidades Tradicionais	22
PG005 Programa de Proteção Social	25
PG006 Programa de Comunicação, Participação, Diálogo e Controle Social.....	28
PG007 Programa de Assistência aos Animais.....	65
PG008 Reconstrução de Vilas	67
PG009 Recuperação do Reservatório da UHE Risoleta Neves	75
PG010 Recuperação das Demais Comunidades e Infraestruturas Impactadas.....	80
PG011 Recuperação das Escolas e Reintegração da Comunidade Escolar	84
PG012 Memória Histórica, Cultural e Artística	89
PG013 Turismo, Cultura, Esporte e Lazer.....	92
PG014 Apoio à Saúde Física e Mental da População Impactada .	95
PG015 Promoção à Inovação	98
PG016 Retomada das Atividades Aquícolas e Pesqueiras.....	102

PG017/025/040 Retomada das Atividades Agropecuárias, Recuperação da Área Ambiental 1 ne Fomento ao CAR e PRA..	106
PG018 Desenvolvimento e Diversificação Econômica.....	114
PG019 Programa de Recuperação de Micro e Pequenos Negócios	119
PG020 Estímulo à Contratação Local.....	122
PG021 Auxílio Financeiro Emergencial.....	129
PG022 Gerenciamento dos Programas Socioeconômicos	135
PG023 Manejo de Rejeitos	136
PG024 Implantação de Sistemas de Contenção dos Rejeitos e de Tratamento In Situ dos Rios Impactados.....	141
PG026 / 027 Recuperação de Áreas de Preservação Permanente e Nascentes	145
PG028 Conservação da Biodiversidade	150
PG029 Recuperação da Fauna Silvestre	155
PG030 Fauna e Flora Terrestre	158
PG031 Coleta e Tratamento de Esgoto e Destinação de Resíduos Sólidos.....	163
PG032 Melhoria dos Sistemas de Abastecimento de Água	167
PG033 Programa de Educação Ambiental	171
PG034 Programa de Preparação para Emergências Ambientais	174
PG035 Informação para a População	179
PG036 Comunicação Nacional e Internacional	185
PG037 Gestão de Riscos Ambientais	187

PG038 Monitoramento da Bacia do Rio Doce.....	188
PG039 Unidades de Conservação	192
PG041 Gerenciamento dos Programas Socioambientais	195
PG042 Ressarcimento dos Gastos Públicos Extraordinários.....	197
Anexos.....	200
Glossário.....	200
Segurança.....	205

Apresentação

O presente documento cumpre com a CLÁUSULA 192 do TERMO DE TRANSAÇÃO DE AJUSTAMENTO DE CONDUTA (TTAC), que determina a elaboração de relatório mensal sobre o andamento de todos os PROGRAMAS – SOCIOAMBIENTAIS e SOCIOECONÔMICOS desenvolvidos e executados pela FUNDAÇÃO RENOVA – e envio do documento ao COMITÊ INTERFEDERATIVO (CIF), sempre no décimo dia útil de cada mês. Os programas têm como objetivo recuperar o meio ambiente e as condições socioeconômicas da área de abrangência impactada pelo rompimento da barragem de Fundão, em novembro de 2015, de forma a restaurar a situação anterior ao rompimento, como está disposto na CLÁUSULA 05, INCISO I do referido termo.

Sumário Executivo

Neste *Relatório Mensal de Atividades da Fundação Renova* apresentam-se ações ocorridas durante o mês de julho de 2018. São centenas de iniciativas relacionadas a 42 programas. Todas voltadas ao cumprimento das cláusulas do Termo de Transação e Ajustamento de Conduta (TTAC) e com foco em reparar, compensar ou mitigar os impactos resultantes do rompimento da barragem de Fundão, ocorrida em novembro de 2015.

Adiante, estão destacadas algumas das principais realizações do período, distribuídas em uma lógica de três grandes eixos de atuação (Terra e Água; Pessoas e Comunidades; Reconstrução e Infraestrutura), que se combinam para viabilizar os compromissos da Fundação Renova.

Eixo Terra e Água

Em julho, a fauna da chamada Área Ambiental 1 – que vai do início do território impactado pelo rompimento da barragem até a usina de Candonga – começou a ser monitorada. O objetivo é identificar eventuais impactos da deposição de rejeito sobre os animais silvestres (*Programa 30 - Conservação da Fauna e Flora Terrestre*). Um pouco antes, em abril, havia começado a coleta de amostras da flora da região, que serão analisadas do ponto de vista de fertilidade, concentração de nutrientes e presença de metais. O monitoramento está a cargo da consultoria mineira Bicho do Mato Instituto de Pesquisa e segue escopo estabelecido pelo Ibama. Na sequência, pesquisadores de diferentes especialidades trabalharão de forma integrada para subsidiar a criação de um plano de ação com foco na recuperação e na conservação da biodiversidade. O acompanhamento previsto é de dez anos.

Calhas de rios, margens e planícies de inundação foram destinos do rejeito saído de Fundão. Dada a extensão e a diversidade geográfica, em certas situações, a remoção gera riscos e danos maiores do que a estabilização ou tratamento local do material. Cada caso é único e, por isso, há múltiplas soluções previstas no Plano de Manejo, que dividiu a área impactada em trechos a serem tratados de acordo com as suas particularidades (*Programa 23 - Manejo de Rejeito*).

O chamado Trecho 6, por exemplo, que começa perto da foz do córrego Santarém e abrange 5,7 quilômetros do rio Gualaxo do Norte e dois quilômetros do córrego dos Camargos, foi revegetado e agora passa por um processo chamado de renaturalização. A técnica prevê a colocação de troncos no leito do rio para diminuir o ímpeto da correnteza e, assim, atrair a fauna, favorecendo, por exemplo, a formação de nascedouros de peixes. Ela será empregada pela Fundação Renova pela primeira vez e terá todas as suas etapas monitoradas. Um desses monitoramentos recairá sobre a fauna aquática, para acompanhar como ela se comporta antes, durante e após a colocação dos troncos. O Ibama já autorizou a coleta de peixes, aves, anfíbios e outros pequenos animais, que devem ser beneficiados.

Eixo Pessoas e Comunidades

Um olhar voltado às particularidades de cada situação está presente em outra importante realização de julho: a aprovação do piloto da “Política Indenizatória do Pescador Comercial Não-Regularizado - Pescador de Fato” (*Programa 2 - Programa de Indenização Mediada*). Era necessário desenvolver uma política capaz de abranger os pescadores à margem da formalidade, que nasceram nas comunidades pesqueiras do rio Doce e de sua foz, ali cresceram e sustentaram suas famílias exercendo o ofício – é assim que os pescadores de fato se descrevem.

Para construir a ponte entre a informalidade e um instrumento legal de negociação, constituiu-se um grupo de trabalho, com participação do Conselho Consultivo da Fundação Renova e de representantes da comunidade pesqueira. Seu objetivo era definir metodologias capazes de caracterizar e reconhecer a legitimidade de pescadores profissionais em diferentes níveis de regularização.

Assim, foram definidos como elementos comprobatórios recursos legais de qualquer época, a exemplo de licenças e registros profissionais, bem como históricos. Esse último caso abarca possibilidades como a de um pescador ser reconhecido ou qualificado como praticante do ofício em documentos acadêmicos (produzidos para fins de pesquisa ou estudo estatístico), administrativos e públicos (como censos pesqueiros), registros de diagnósticos socioeconômicos e artigos de gestão ambiental ou profissional. Alternativamente, também serão consideradas narrativas dos próprios interessados, aplicação de questionários e depoimentos de testemunhas. Antes da validação final, a nova

política terá aplicação piloto nas comunidades de Regência e Povoação, localizadas na foz do rio Doce, no Espírito Santo.

Eixo Reconstrução e Infraestrutura

Uma das missões da Fundação Renova é a recuperação do reservatório da Usina Hidrelétrica Risoleta Neves, conhecida como Candonga (*Programa 9 - Recuperação do Reservatório da UHE Risoleta Neves*), restabelecendo suas condições de funcionamento. Localizada na cidade de Rio Doce, Candonga reteve mais de 10 milhões de metros cúbicos de lama, dos quais cerca de 15% ficaram depositados nos 400 metros do reservatório mais próximos à barragem da usina, a chamada área crítica. Para retomar a geração de energia, é preciso dragar o rejeito dessa área. Mas o que fazer com o material?

Uma propriedade a três quilômetros da usina, a Fazenda Floresta, foi adquirida pela Renova para deposição do rejeito. Em seguida, ela será reflorestada. Depois de drenado e seco à beira do reservatório, o material retirado pode ser transportado para lá por caminhões. Outra opção é bombeá-lo por meio de tubulações. Nessa opção, segue para um dique intermediário e, daí, até um dique principal, mais elevado. A água liberada no processo recebe tratamento antes de voltar ao rio Doce, enquanto a parte sólida fica na fazenda.

Recentemente, porém, uma falha geológica na ombreira esquerda do dique intermediário da Fazenda Floresta está obrigando a um ajuste de planos. Em nome da segurança, as obras desse dique foram suspensas, pessoas e máquinas retiradas do local e iniciou-se um monitoramento fino para acompanhar a movimentação do terreno, com vigilância em tempo integral por radares e satélite.

O problema não tem relação com Candonga e seu pior inconveniente pode vir a ser um atraso nas obras da usina. A Comissão dos Atingidos de Barra Longa, a Casa Civil e a Secretaria do Estado de Meio Ambiente e Desenvolvimento Sustentável de Minas Gerais foram notificados do incidente. A Comissão e a Secretaria participaram de visitas técnicas monitoradas à Fazenda, nos dias 24 e 25 de julho, assim como a Defesa Civil de Rio Doce e o Corpo de Bombeiros.

A dragagem do rejeito do reservatório continua a ocorrer, com o transporte até a Fazenda Floresta sendo realizado por caminhões.

Na frente de reassentamentos (*Programa 8 - Reconstrução de Vilas*), o ponto alto foi a concessão, em 5 de julho, pela Secretaria de Estado de Meio Ambiente e Desenvolvimento Sustentável (Semad), de Minas Gerais, da licença ambiental, autorizando a implantação e a operação das atividades de loteamento do solo urbano. O documento refere-se ao terreno Lavouras, que abrigará a nova Bento Rodrigues, e é um dos pré-requisitos para a obtenção do alvará de construção.

Ainda nesse dia, também foi recebido o Registro Geral de Imóveis (RGI) do mesmo terreno em nome da Fundação Renova. No final do reassentamento, as famílias terão as escrituras e registros dos seus respectivos lotes, mas, por enquanto, a propriedade fica em nome da Fundação Renova.

Os escritórios da Renova e do consórcio que fará as casas ficaram prontos no dia 20 de julho, e as obras do canteiro continuam a avançar, com previsão de término em setembro. Assim que o alvará de construção for emitido, terão início também as obras de supressão de vegetação e de infraestrutura. Uma ponte provisória de acesso ao poço de captação de água já foi concluída, bem como a autorização de manejo de fauna, que permite salvar e transportar animais resgatados durante a execução das obras.

As páginas a seguir contêm o detalhamento dessas e de muitas outras ações.

Boa leitura!

PG001 Levantamento e Cadastro dos Impactados

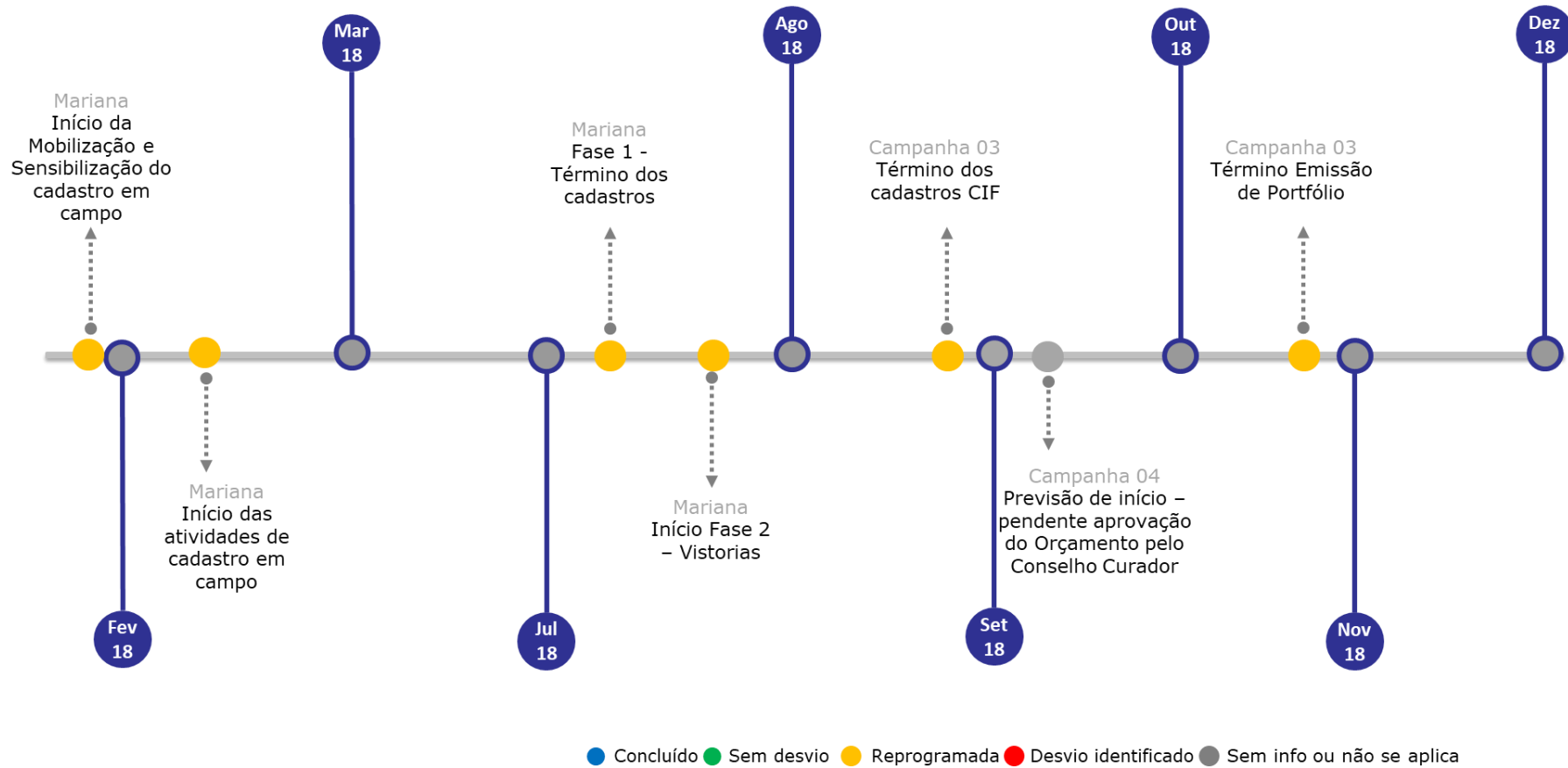
Eixo Pessoas e Comunidades

Objetivos

Levantar informações quanto às perdas materiais e das atividades econômicas através da realização do cadastro individualizado de pessoas físicas e jurídicas (apenas micro e pequenas empresas) impactadas na área de abrangência socioeconômica do TTAC. As informações levantadas pelo cadastro serão utilizadas para a realização de estudos e avaliações socioeconômicas voltados para apoiar a implementação de ações de reparação e compensação dos impactos socioeconômicos.

Cláusulas: 19 – atrasada; 20, 24, 26 - em andamento dentro do prazo.

Marcos do Programa



Fatos e entregas relevantes do último mês

Início da fase 2 (Vistoria técnica dos imóveis) em Mariana (Bento Rodrigues) no dia 20/07/2018 e término previsto para 31/10/2018, etapa necessária para aferição dos danos sofridos.

Realizadas 29 vistorias do total estimado de 500.

Cadastros enviados ao CIF - O Lote_26 é referente ao público da campanha 03, com 903 propriedades, 731 famílias e 2064 pessoas, totalizando 6.338 cadastros entregues ao CIF referentes à campanha 03.

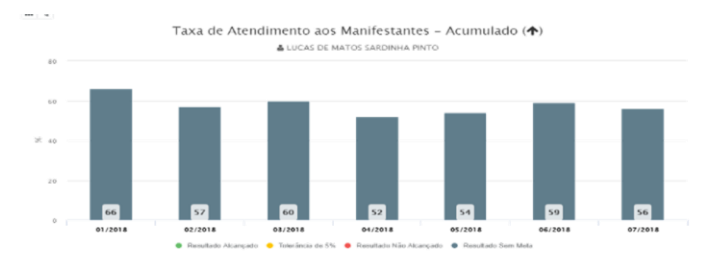
Próximas entregas

- Conclusão do cadastramento da campanha 3.

Desafios

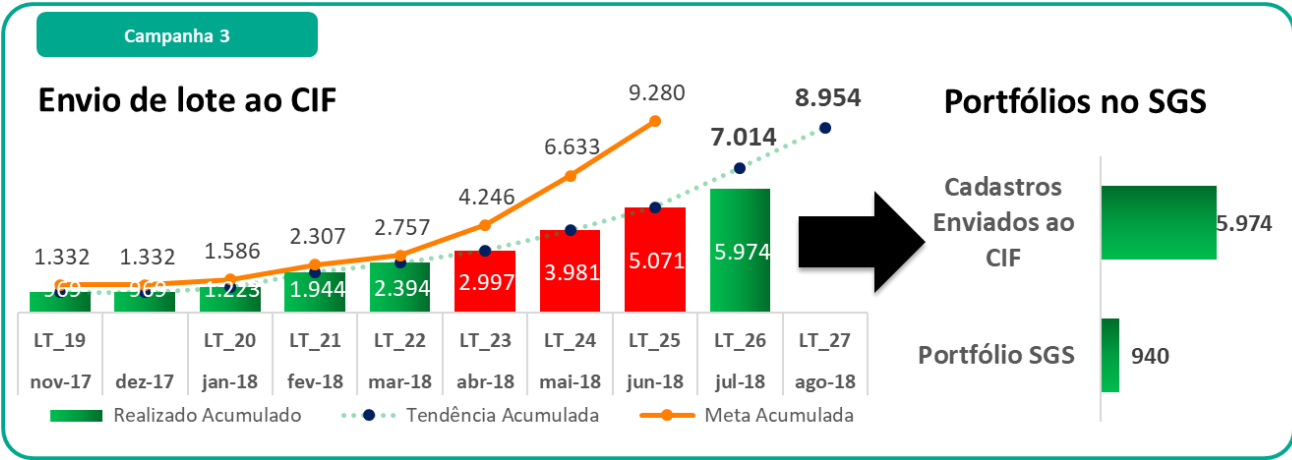
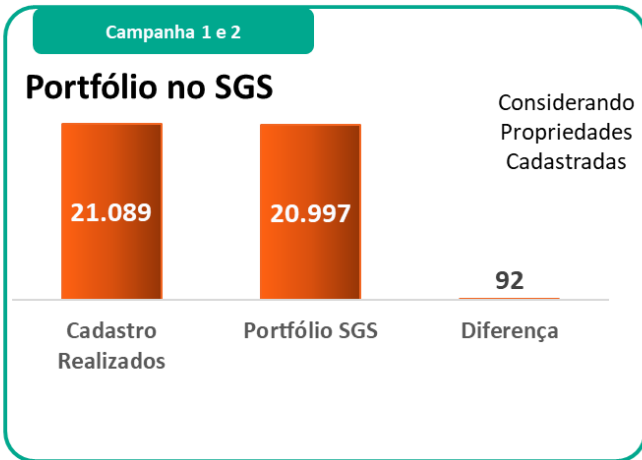
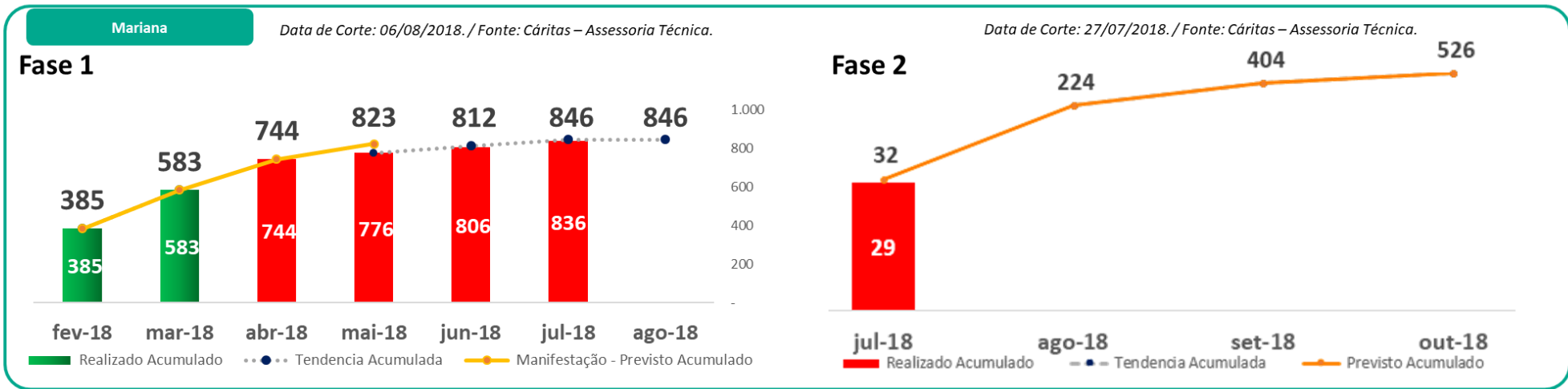
- Finalização da Campanha 3 em tempo.
- Aprimoramento do processo de cadastro e do parecer de avaliação de impactos.
- Atendimento dos solicitantes de cadastro 2018 (Pós Campanha 3).

Indicadores



I02 - Taxa de Atendimento ao Cadastro Emergencial - Acumulado
100% - Concluído ✓





Fotos



Foto da etapa de indexação no município de Linhares
- Frente de trabalho 4A



Foto da etapa de indexação no município de Tumiritinga -
Frente de trabalho 2 e 3



Foto da etapa da indexação no município de Ponte Nova -
Frente de trabalho 1



Foto da etapa de indexação no município de Santa
Rita do Itueta - Frente de trabalho 4A

PG002 Ressarcimento e Indenização dos Impactados

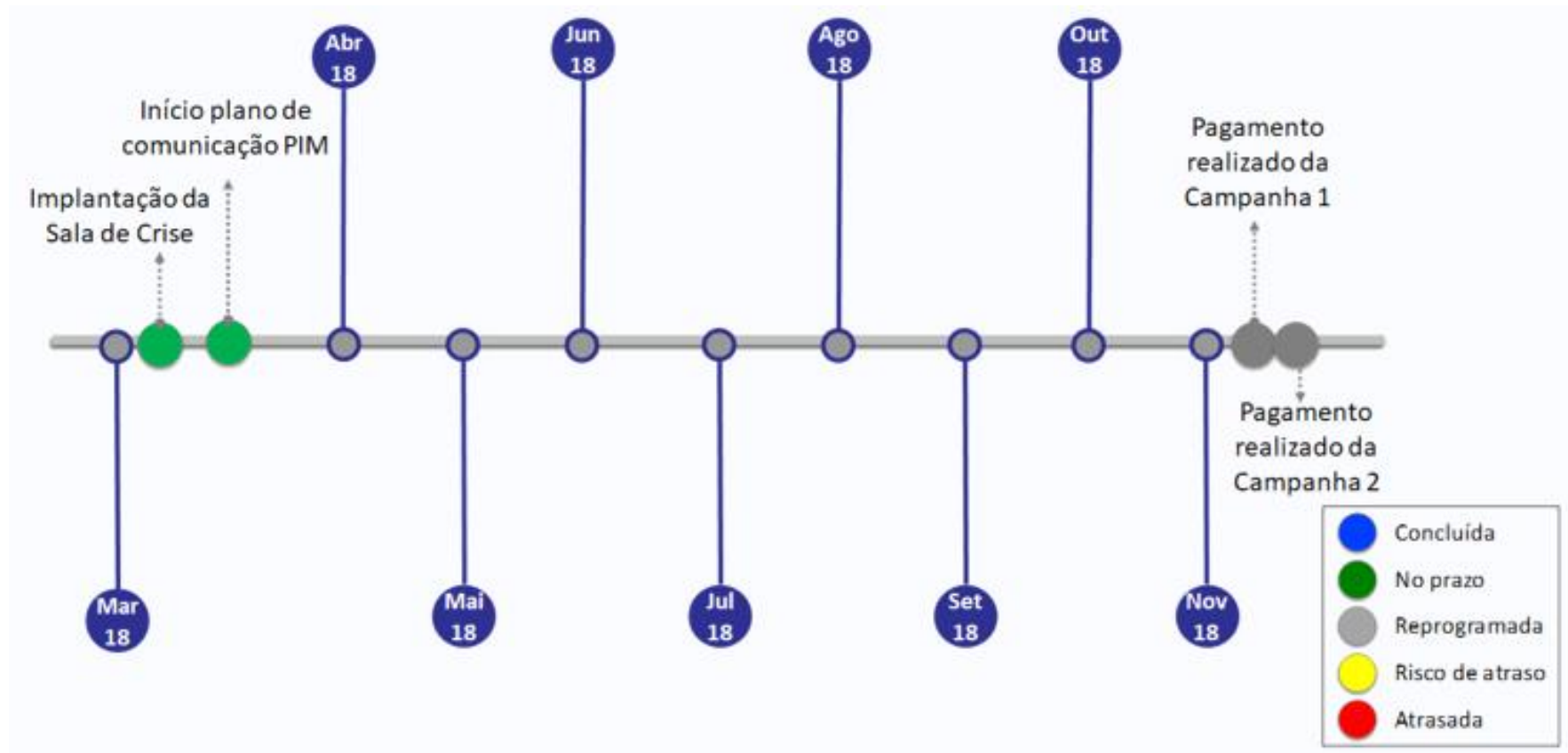
Eixo Pessoas e Comunidades

Objetivos

Ressarcir pessoas e micro e pequenas empresas que tenham sofrido danos materiais ou morais, bem como perdas referentes às suas atividades econômicas, em consequência direta do rompimento da barragem de Fundão, de forma rápida, sem a burocracia e os custos de uma ação judicial.

Cláusula 38 (atrasada)

Marcos do Programa



Fatos e entregas relevantes do último mês

Aprovação do piloto do piloto da Política Indenizatória do Pescador Comercial Não Regularizado (“Pescador de Fato”)

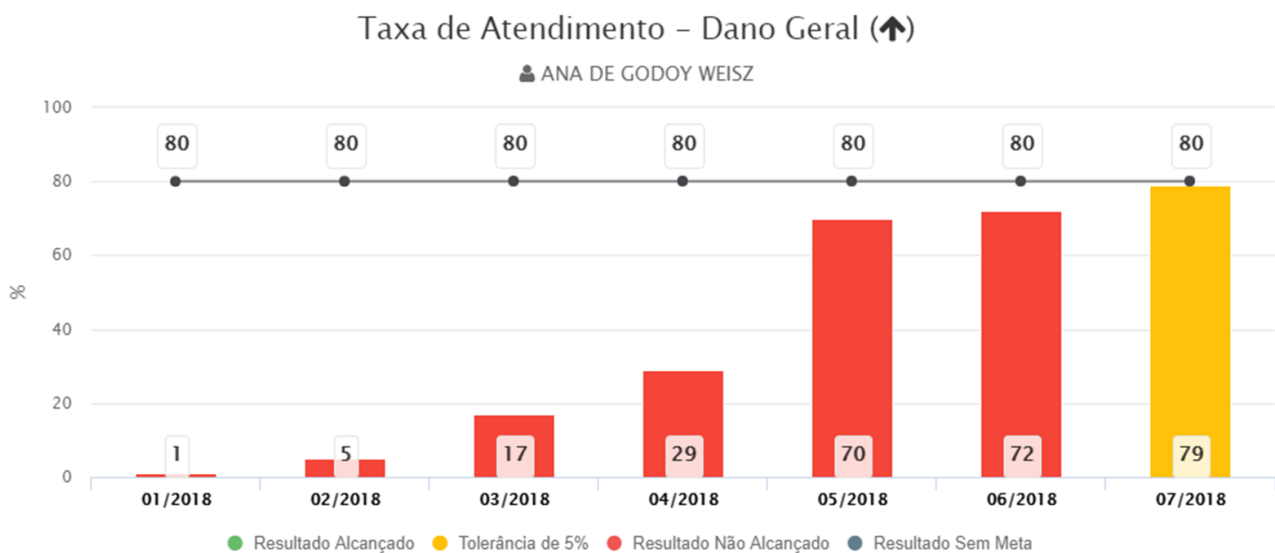
Próximas entregas

- Previsão de início da construção da Política Indenizatória do Pescador Comercial Não Regularizado (“Pescador de Fato”)

Desafios

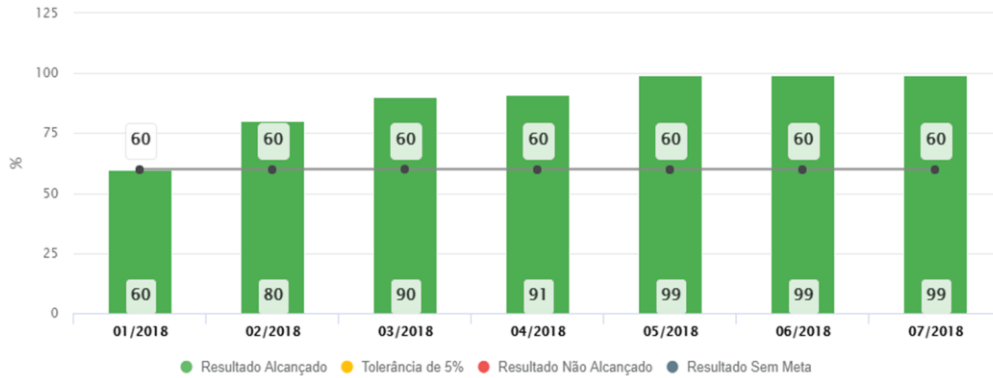
“Não há informação a ser reportada este mês”

Indicadores



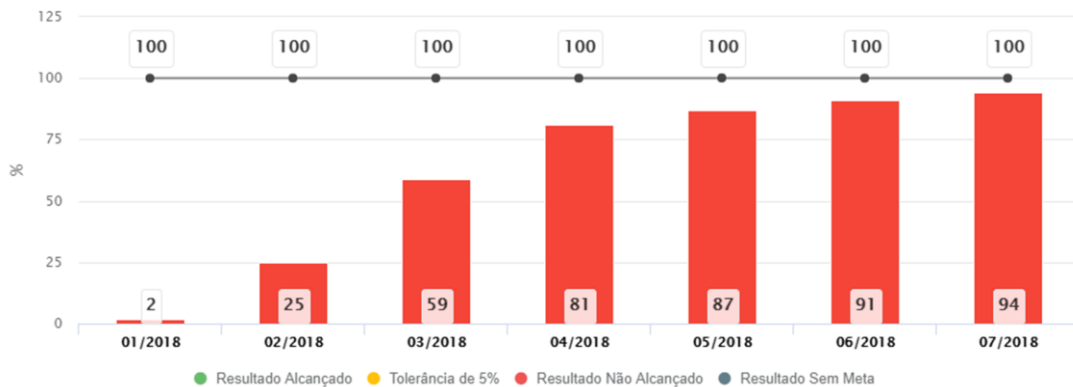
Taxa de Adesão – Dano Geral (↑)

ANA DE GODOY WEISZ



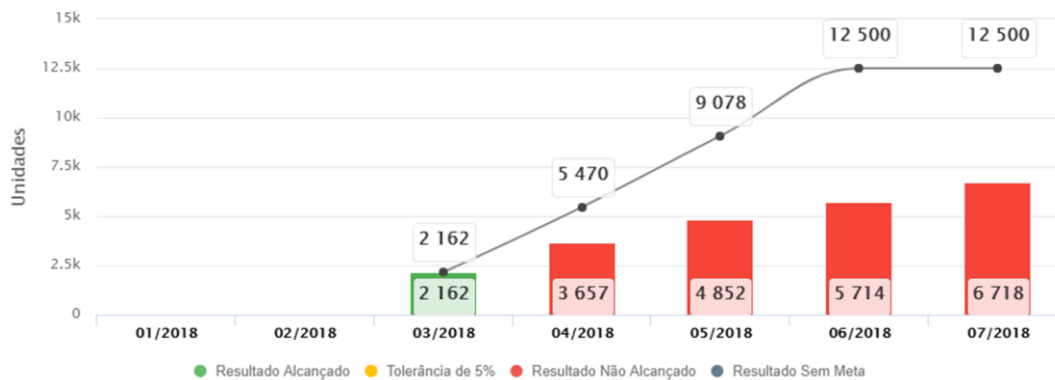
Taxa de Pagamento – Dano Geral (↑)

ANA DE GODOY WEISZ



Número de Pagamentos Realizados – Campanhas 1 e 2 (↑)

ANA DE GODOY WEISZ



PG003 Proteção e Recuperação da Qualidade de Vida dos Povos Indígenas

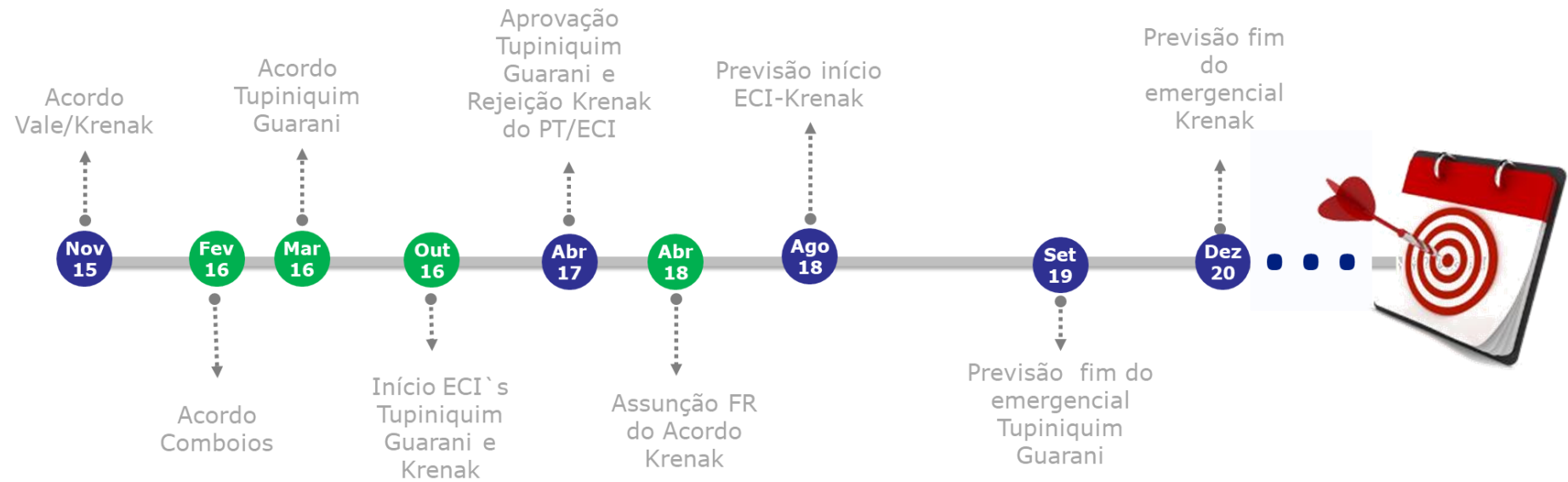
Eixo Pessoas e Comunidades

Objetivos

O Programa tem por objetivo implementar as ações reparatórias e compensatórias para povos e comunidades indígenas em acordo com os impactos identificados.

Cláusulas 39 a 45 (em andamento)

Marcos do Programa



● Concluído ● Sem desvio ● Reprogramada ● Desvio identificado ● Sem info ou não se aplica

Fatos e entregas relevantes do último mês

Atendimento à deliberação do CIF para revisão geral na declaração de escopo do programa;

Próximas entregas

- Obter aprovação da CTIPCT da revisão geral na declaração de escopo do programa;

Desafios

- Conclusão e validação do Estudo da Componente Indígena e do Plano Básico Ambiental para o povo Tupiniquim e Guarani;
- Estabelecimento de diálogo com os Povos indígenas em Resplendor para atendimento e implementação das ações reparatórias e compensatórias;
- Iniciar o Estudo da Componente Indígena para a TI Povos indígenas em Resplendor;
- Implementação de ações estruturantes para as terras indígenas de Comboios, Tupiniquim e Guarani e Povos indígenas em Resplendor.

PG004 Proteção e Recuperação da Qualidade de Vida de Outros Povos e Comunidades Tradicionais

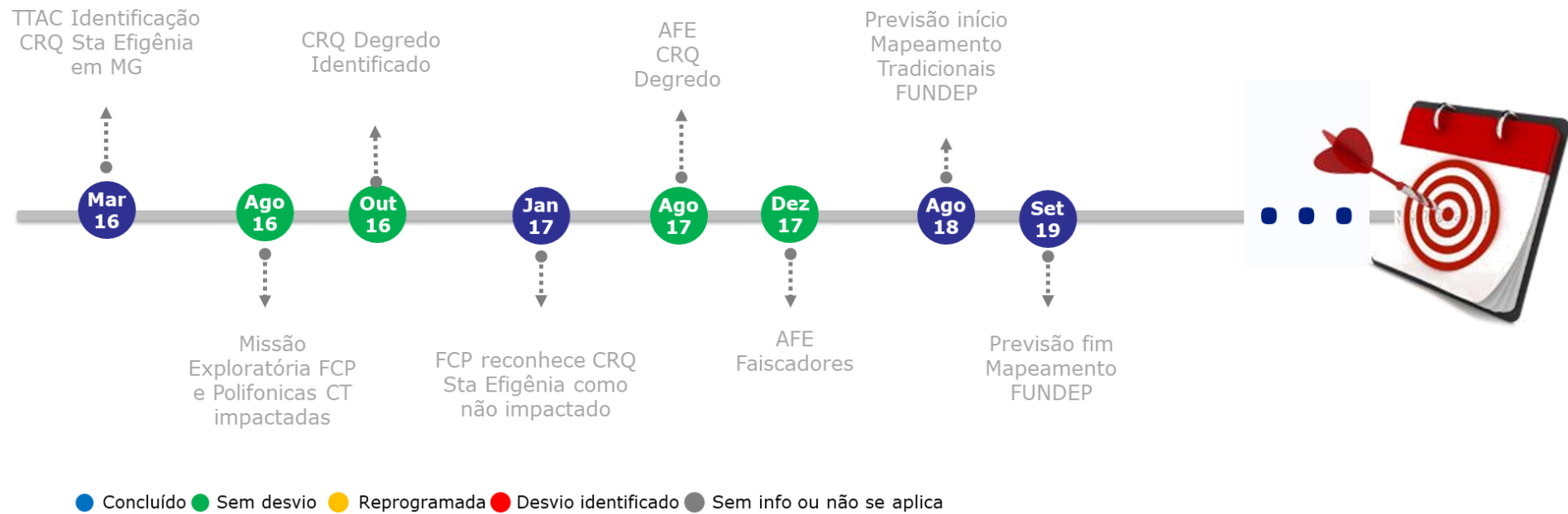
Eixo Pessoas e Comunidades

Objetivos

O Programa tem por objetivo implantar as ações reparatórias e compensatórias para povos e comunidades tradicionais em acordo com os impactos identificados.

Cláusulas 46 a 53 (em andamento)

Marcos do Programa



Fatos e entregas relevantes do último mês

Foram atendidos a deliberação do CIF para regularização de pagamentos e cadastros dos quilombolas e fiscoadores, os procedimentos internos para efetivação do Convenio FUNDEP-FR recomendado pelo Ministério Público (Compliance/Jurídico/ APRO) e à deliberação do CIF para fornecimento de água à CRQ

Próximas entregas

- Início do mapeamento de comunidades tradicionais por consultoria externa solicitado pelo MP;
- Atendimento à deliberação do CIF para fornecimento de água à população de Degredo.

Desafios

- Implementação do PBA na CRQ do Degredo;
- Construção de um plano de ações estruturantes junto à comunidade de fiscoadores dos municípios impactados;
- Construção e implementação de ações estruturantes na CRQ do Degredo.

PG005 Programa de Proteção Social

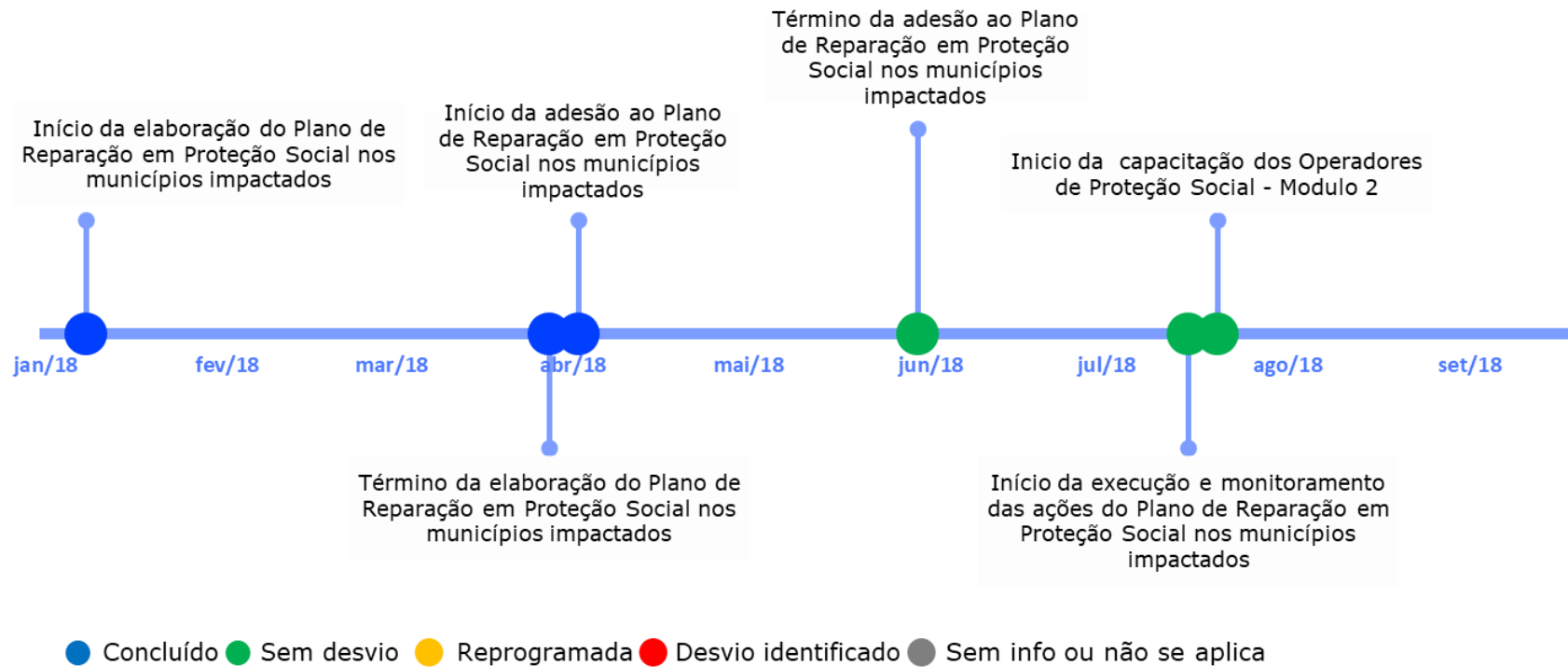
Eixo Pessoas e Comunidades

Objetivos

Promover a proteção social, por meio de ações socioassistenciais, incluindo atividades socioculturais e apoio psicossocial, acompanhando as famílias e os indivíduos impactados pelo rompimento, priorizando os impactados com deslocamento físico.

Cláusulas 54, 55, 56, 57 e 58 (em andamento)

Marcos do Programa



Fatos e entregas relevantes do último mês

Elaboração da Minuta do Plano de Reparação em Proteção Social do município de Barra Longa (Plano de trabalho), com o Departamento Municipal de Assistência Social do município;

Respostas às recomendações da Assessoria Técnica do Programa Proteção Social, referente a definição (escopo) do Programa de Proteção Social para a CTOS.

Próximas entregas

- Conclusão da Minuta do Plano de Reparação em Proteção Social do município de Barra Longa (Plano de trabalho), com o Departamento Municipal de Assistência Social do município;
- Concluir o Plano de Reparação em Proteção Social do município de Barra Longa, em conjunto com a Secretaria Municipal;
- Aprovar a INFO que contém o Plano de Atendimento que irá compor o documento do Termo de Ajuste de Conduta – TAC, no município de Mariana;
- Enviar o Plano de Reparação em Proteção Social de Mariana para avaliação do Conselho curador;
- Elaborar o Plano de Ação para atendimento às famílias com problemas de moradia, em função das cheias do rio Pequeno e lagoa Juparanã para pagamento de aluguel e compra assistida, no município de Linhares/ES

Desafios

- Desenhar a estratégia para execução dos demais planos de reparação dos demais municípios atingidos;
- Adequar o modelo de contratação dos profissionais que prestam serviços aos municípios de Mariana e Barra Longa.

PG006 Programa de Comunicação, Participação, Diálogo e Controle Social

Eixo Pessoas e Comunidades

Objetivos

Criação de canais permanentes de comunicação e interação com a sociedade em espaços fixos ou itinerantes, que contemplem a instituição de mesa de diálogo e negociação permanente; a construção e manutenção de sítio virtual na internet; a criação e manutenção de espaços dialogais com as comunidades; central 0800 de atendimento à população; criação de um manual de “perguntas e respostas”; divulgação em redes sociais sobre iniciativas da Fundação; esclarecimento de dúvidas e repasse de informações; e relacionamento com a imprensa e disponibilização de releases aos veículos de comunicação.

Cláusulas 59 a 72 (em andamento).

Fatos e entregas relevantes do último mês

Diálogo

Território 1 – Mariana

Como parte do processo de reassentamento da comunidade de Bento Rodrigues, arquitetos contratados pela Fundação Renova estão visitando as famílias atingidas para elaboração conjunta do desenho das novas moradias. Todas as visitas são acompanhadas por integrante da Equipe de Diálogo Social ou da equipe de relacionamento do reassentamento, com o objetivo de apresentar o processo e os arquitetos às famílias e garantir que as informações sejam repassadas com clareza e os acordos sejam feitos de forma transparente. Ao longo do período, a equipe de Diálogo Social acompanhou doze visitas. No período, também foi realizada reunião com o Grupo de Trabalho de Bento Rodrigues para apresentação de proposta e discussão de metodologia para

apropriação dos projetos dos equipamentos públicos pelas famílias da comunidade.

Ao longo do mês de julho, a Equipe de Diálogo Social participou de cinco reuniões com o Grupo de Trabalho de Paracatu Baixo, para discussão de pautas relativas à comunidade. Entre os assuntos tratados, estiveram os critérios de atendimento para reparação do direito à moradia a sítiantes da comunidade, apresentação dos resultados da Etapa 4 das oficinas e do mapa consolidado do projeto conceitual, bem como a construção dos próximos passos para validação do projeto do reassentamento junto à comunidade. Foi realizada, ainda, visita ao imóvel no qual será realocada a escola temporária de Paracatu de Baixo na sede de Mariana, com o objetivo de apresentar ao corpo docente, comunidade escolar e assessoria técnica o andamento das obras no imóvel e reafirmar o prazo de entrega. Foram também realizadas duas grandes campanhas de mobilização: a) Mobilização realizada junto a todos os núcleos familiares deslocados fisicamente para participação do Grupo de Trabalho Interdisciplinar de Direito à Moradia do dia 01/08. A mobilização dos sítiantes ficou sob responsabilidade da assessoria técnica dos atingidos – Cáritas. b) Abordagens às famílias com propriedades não atingidas diretamente na Rua Furquim para agendamentos de vistorias cautelares. Tais vistorias serão realizadas em todas as propriedades que estão na rota de veículos e equipamentos que transitarão em função das obras do reassentamento e outras obras sob responsabilidade da Renova.

Participação em duas reuniões do Grupo de Trabalho de Direito à Moradia (05/07 e 18/07). As reuniões envolveram representantes do Ministério Público, da Comarca Mariana, Comissões de Atingidos, Assessoria Técnica e outras pessoas atingidas do município. Dentre as principais pautas estão: apresentação do TAC Governança por representante do MP, discussões sobre as metodologias de projeto arquitetônico individual e dos equipamentos públicos de Bento Rodrigues e possíveis tratativas para casos específicos de atendimento no reassentamento coletivo. As famílias da zona rural possivelmente atendidas com reassentamento familiar informaram que, diante da morosidade nas negociações com a Fundação Renova, avançarão nas discussões sobre esse tema entre si e com a sua assessoria técnica e, posteriormente, apresentarão uma proposta neste fórum.

Além disso, foi debatida a importância de se definir mais concretamente o momento de adesão (escolha) das famílias a qualquer modalidade de atendimento. Sobre isso, a promotoria do MP sinalizou que qualquer família que tiver certeza que não deseja ir para o reassentamento coletivo, pode formalizar sua decisão pelo reassentamento familiar ou outra modalidade possível de atendimento.

Ao longo do mês, foram realizadas visitas às famílias atingidas de Mariana que optaram pelo processo de reconstruções – com a entrega de cronograma detalhado de obras e reforço do compromisso da Fundação Renova com o prazo de entrega acordado. Além disso, o Diálogo em conjunto com a equipe de infraestrutura realizou abordagem às famílias mais críticas para esclarecimentos quanto aos laudos de não conformidade referentes às pendências de atendimentos, levantados em auditoria do processo.

Realização de duas oficinas participativas para construção de diretrizes sobre formas de uso e ocupação do Centro de Informações Técnicas de Mariana (“Casa do Jardim”), envolvendo lideranças comunitárias e representantes de entidades locais. O segundo encontro buscou promover o aprofundamento de apropriação do espaço pelos públicos e a indicação de atores para pensar o Plano de Ocupação e a Proposta Pedagógica. Já o terceiro encontro teve como objetivo aprofundar a discussão acerca das atividades educativas e recreativas, oficinas, exposições itinerantes, venda de produtos locais, cursos de capacitação e outras atividades a serem realizadas no espaço.

Território 2 – Alto Rio Doce (Barra Longa, Rio Doce e Santa Cruz do Escalvado)

No dia 17 julho, foi realizada Assembleia Geral com moradores de Barra Longa, mobilizada pela Comissão de Atingidos local e a Assessoria Técnica, com o objetivo de discutir a situação e o atendimento da Fundação Renova a edificações que apresentam danos estruturais no município. A Assessoria apresentou os resultados dos debates coletivos realizados com a comunidade. Como encaminhamento, a Renova deveria analisar e apresentar proposta de atendimento a moradores que, segundo a Assessoria, estão em casas com trincas

graves e/ou deslocaram-se por conta própria. Posteriormente, no dia 26, foi realizada nova reunião, na qual a Fundação Renova informou que, pelo princípio da precaução e o direito à dignidade da pessoa humana, pagará auxílio moradia às famílias, até que seja comprovada a relação causal entre o rompimento, as obras nos municípios e a situação das moradias.

Em relação ao reassentamento da comunidade da Gesteira, foi realizada reunião para tratativas acerca do sistema de abastecimento de água local. As discussões estiveram relacionadas à manutenção do Poço Beira Rio, visitas de profissionais da Renova para operacionalização do sistema e a necessidade de verificação, por parte do poder público, de pontos de vazamento na rede distribuição. O público presente manifestou a demanda por aproveitamento da mina de água da propriedade do Sr. Selmo para consumo, com implantação de estação de tratamento. A Fundação Renova se posicionou de forma a atender demandas de limpeza e análise da qualidade da água de reservatórios, bem como da mina e locais de fornecimento por meio de caminhão pipa.

Foi realizada mobilização das comunidades de Barra Longa, Rio Doce e Santa Cruz do Escalvado para participação nas reuniões do projeto “Renovando Paisagens”. As reuniões tiveram como objetivo apresentar novas tecnologias aos produtores rurais, visando à sustentabilidade econômica e ambiental das propriedades. O projeto conta com a articulação da ONG WRI, do ICRAF (*World Agroforestry Centre*), Fazenda Ecológica e Fundação Renova.

Durante o período, foi realizada reunião para continuidade da construção participativa do Plano de Ações Integradas do Programa de Proteção Social no município de Barra Longa. O encontro promoveu a discussão entre representantes da Fundação Renova e da Secretaria de Assistência Social da cidade.

Nas comunidades de Gesteira (Barra Longa), Santana do Deserto (Rio Doce) e Merengo (Santa Cruz do Escalvado), a Equipe de Diálogo Social realizou a mobilização dos moradores para participação nas reuniões com o Núcleo de Prevenção e Defesa Civil (Nupdec). A ação tem o objetivo de formar núcleos comunitários para atuar em situações de emergência.

Realização de reunião com moradores das comunidades de Santana do Deserto (Rio Doce) e grupo de pescadores de Florestinha (Santa Cruz do Escalvado), para repasse de informações sobre as obras de limpeza e recuperação do lago de Candonga (UHE Risoleta Neves).

Território 3 – Calha do Rio Doce (Vale do Aço) (Sem-Peixe, Bom Jesus do Galho, Córrego Novo, Dionísio, Marliéria, Pingo D’Água, Raul Soares, Rio Casca, São Domingos do Prata, São José do Goiabal, São Pedro dos Ferros, Timóteo, Caratinga, Bugre, Fernandes Tourinho, Iapu, Ipaba, Ipatinga, Santana do Paraíso, Sobrália)

Durante o mês de julho, foram realizadas visitas às prefeituras de São José do Goiabal, Marliéria, Córrego Novo, Pingo D’água, Bom Jesus do Galho, Ipaba, Fernandes Tourinho, Sobrália, Bugre, Caratinga e São Domingos do Prata para dialogar sobre temas de interesse do poder público, como saneamento básico, Unidades de Conservação, Biodiversidade e o projeto “Desenvolve Rio Doce”.

Durante o período, foi realizado o acompanhamento das atividades do do Centro de Informação e Atendimento Móvel nos municípios de Sem-Peixe, Fernandes Tourinho, Sobrália e Dionísio. A Equipe de Diálogo Social é responsável pela comunicação e mobilização com os moradores das localidades, bem como da disponibilização de informações e esclarecimento de dúvidas das pessoas que compareceram ao CIA. O objetivo da atividade é garantir o acesso da população a informações sobre o processo de reparação e compensação dos impactos, sobretudo das pessoas que residem distante das unidades físicas de atendimento da Fundação Renova.

Território 4 – Médio Rio Doce (Governador Valadares, Alpercata, Belo Oriente, Naque, Periquito, Tumiritinga, Conselheiro Pena e Galileia)

No mês de julho, foi realizada a “2ª Oficina Participativa para Customização do Projeto Conceitual do Centro de Informações Técnicas de Governador Valadares (CIT-GV)”. O encontro teve como objetivo apresentar e discutir a proposta de implantação e diretrizes do Centro, além de debater sobre os próximos passos de envolvimento da comunidade nesse processo. O público foi composto por

representantes do poder público local e da sociedade civil organizada, além de lideranças comunitárias.

Ao longo do período, houve continuidade às agendas semanais de reuniões com a Comissão de Moradores de Naque. Os quatro encontros realizados buscaram disponibilizar informações e esclarecer dúvidas da comunidade quanto às ações implementadas pela Fundação Renova no âmbito do processo reparatório, com destaque para o andamento dos processos indenizatórios relativos ao desabastecimento de água (PIM DA) e às atividades de pesca de subsistência e agropecuária (PIM DG).

A Equipe de Diálogo Social atuou para a realização de reunião com jovens de Periquito, para dar início as atividades do projeto "O Futuro do Rio Doce É Você". Além de apresentar o conteúdo do projeto, buscou-se promover o engajamento dos jovens desse município, para participação no projeto. A Equipe de Diálogo Social foi responsável pela mobilização do público-alvo e acompanhamento do encontro.

Foram realizadas reuniões com lideranças e grupos de pescadores dos municípios de Belo Oriente, Galiléia e Periquito. Os encontros tiveram como objetivo realizar o repasse de informações tratadas na Segunda Reunião com Lideranças da Pesca, realizada em Governador Valadares no mês de junho de 2018, bem como permitir a escuta de demandas e o esclarecimento de dúvidas das lideranças locais.

Durante o período, foi realizado o acompanhamento das atividades do Centro de Informação e Atendimento Móvel no município de Periquito. A Equipe de Diálogo Social é responsável pela comunicação e mobilização com os moradores da localidade, bem como da disponibilização de informações e esclarecimento de dúvidas das pessoas que compareceram ao CIA. O objetivo da atividade é garantir o acesso da população a informações sobre o processo de reparação e compensação dos impactos, sobretudo das pessoas que residem distante das unidades físicas de atendimento da Fundação Renova.

Território 5 – Baixo Rio Doce (Resplendor, Aimorés e Itueta, Baixo Guandu, Colatina, Marilândia)

Durante o mês de julho, foi realizada oficina com representantes da Secretaria Municipal de Assistência Social de Baixo Guandu, para construção do Plano de Ação da Fundação Renova para a área de Proteção Social na localidade. Como encaminhamento, a Fundação Renova encaminhará ao poder público local dados acerca do município, para continuidade das discussões em uma nova reunião.

A Equipe de Diálogo realizou reunião na Associação de Moradores de Mascarenhas, a pedido do presidente e vice-presidente da Associação. O encontro teve como objetivo esclarecer dúvidas acerca do Programa de Auxílio Financeiro Emergencial, bem como a respeito de outras ações da Fundação Renova na localidade, relacionadas a investimentos na cultura.

No mês de julho, foi realizada reunião com representantes do poder público de Aimorés e do Serviço Autônomo de Água e Esgoto (SAAE), para tratativas em relação ao investimento na rede esgoto no município. Outra reunião com essa temática foi realizada com a Associação de Moradores de Santo Antônio do Rio Doce. As discussões foram sobre o tamponamento de poços no distrito e captação definitiva de água para abastecimento do município.

A Equipe de Diálogo realizou reuniões com a Comissão de Moradores de Itueta e representantes da Associação dos Pescadores e Trabalhadores de Aimorés (Apetra), com o objetivo de esclarecer dúvidas sobre o atendimento a pescadores dessas localidades, especialmente quanto aos critérios relacionados à atividade de pesca de subsistência.

Em Resplendor, foi realizada reunião com representantes da Associação de Moradores da Vila, para esclarecimentos e tratativas dos programas de Cadastro Integrado e de Indenização Mediada. Além disso, foi promovido encontro com a Comissão de Moradores de Resplendor, para identificação de demandas em relação ao Programa de Abastecimento e Captação Alternativa.

Quanto ao projeto “O Futuro do Rio Doce é Você”, realizado pela Fundação Renova em parceria com o Instituto Elos, a Equipe de Diálogo Social realizou a mobilização do público e acompanhou o encontro com representantes das Secretarias Municipais de Assistência Social e de Educação de Aimorés. O projeto chegou à sua terceira etapa, que envolve maior engajamento do poder público,

bem como disponibilização de materiais e equipamentos para utilização na localidade. Além disso, durante o período, foi realizada a apresentação do projeto para moradores de Santo Antônio do Rio Doce (Aimorés) e a seleção de participantes em Baixo Guandu.

Território 6 – Foz do Rio Doce/Litoral do Espírito Santo (Aracruz, Linhares, São Mateus, Conceição da Barra, Fundão e Serra)

Durante o mês de julho, foram realizadas reuniões com as comunidades de Itaparica (Aracruz), Vila do Riacho (Aracruz) e Barra Nova Norte (São Mateus), para informar aos moradores sobre a mudança na forma de recebimento do Auxílio Financeiro Emergencial, do cartão Alelo para depósito em conta bancária.

Foi dada continuidade às discussões sobre os impactos sofridos pelos pescadores residentes em Serra e camaroeiros da Praia do Suá (Vitória). As reuniões foram realizadas junto às pessoas que compõe os Grupos de Trabalho formados para essas temáticas, buscando aprofundar o entendimento acerca dos impactos sofridos e a construção de ações adequadas a cada realidade.

Na comunidade de Gameleira (São Mateus), foi realizada reunião com a comunidade para dar início à construção da política de precificação para os marisqueiros do município. A reunião também possibilitou o esclarecimento de dúvidas sobre a atuação dos programas de reparação da Fundação Renova. Os principais focos foram em relação ao Cadastro, Indenização e Auxílio Financeiro, contudo assuntos relacionados aos danos causados ao meio ambiente também mereceram destaque.

Durante o mês de julho, foi realizada oficina com representantes da Secretaria Municipal de Assistência Social de Linhares, para construção do Plano de Ação da Fundação Renova para a área de Proteção Social na localidade. Além disso, foi realizado encontro com a Secretaria de Assistência Social de Sooretama, para entrega, pelo município, da proposta de Plano de Reparação em Proteção Social.

Foram realizadas reuniões com a comunidade nos municípios de São Mateus e Linhares para informar aos atingidos sobre diversos temas relacionados à atuação da Fundação Renova. Em São Mateus, houve reunião para debater sobre os impactos na cadeia do turismo (na comunidade de Guriri), entender as

solicitações de alteração de cadastro (Barra Nova Sul) e prestar esclarecimentos sobre as ações da Fundação Renova (em Fazenda Ponta). Em Linhares, por sua vez, as reuniões foram de acompanhamento dos Projetos da Foz e, especificamente em Povoação, houve reunião com Secretaria de Educação e Conselho Escolar para apresentação do projeto para reforma e adequação da escola da comunidade.

No município de Aracruz, houve reunião com lideranças de Santa Cruz para esclarecimentos sobre a atuação do Programa de Cultura, Esporte e Lazer. Na comunidade de Barra do Riacho, a Equipe de Diálogo Social acompanhou reunião do Instituto Elos com o Poder Público e lideranças locais para apresentação e esclarecimentos sobre o Projeto “O Futuro do Rio Doce É Você”.

Relações Institucionais

Programa Vimver – Vivências nos territórios

Número de visitas realizadas de agosto de 2017 até o dia 30/07/2018 - 59 visitas entre técnicas e institucional

Número total de visitantes durante o período (agosto de 2017 até o dia 30/07/18) - 1088 pessoas – 87 instituições

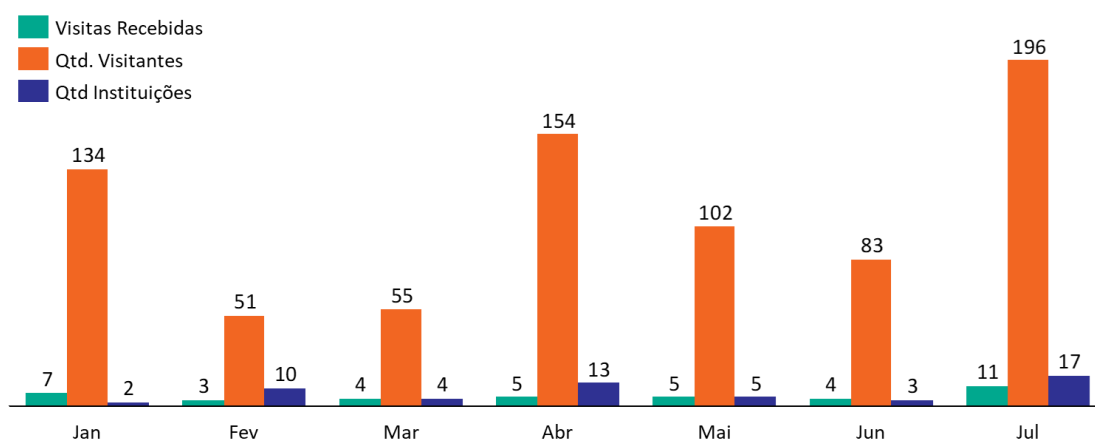


Gráfico: Visitas realizadas, quantidade de visitantes e instituições presentes nas visitas do Vimver no ano de 2018.

Visitas do período

Data	Público
04/07/2018	Turma da árvore e FGV – SP
05/07/2018	Imprensa local
09 e 10/07/2018	Plant For The Planet
13/07/2018	UFMG – Doutorado do curso de artes cênicas
14/07/2018	Prefeitura de Mariana
17/07/2018	Colaboradores
19 e 20/07/2018	Sociedade Civil – Profile, Ethos Desenvolvimento Organizacional, USP, Blue Print Alliance, Embrapa, Fundação Avina, Coca-cola
21/07/2018	Senadores e Cônsul da França
24/07/2018	Escola Técnica Guaracy Silveira – Estudantes de edificação
25 e 26/07	Poder Público do Espírito Santo
27/07/2018	Projeto Água Viva e Grupos de Escoteiros de BH (região Nova Floresta)

Eventos Institucionais

São considerados eventos institucionais aqueles que a Fundação Renova é convidada a participar seja por meio de palestra, patrocínio/apoio ou como convidada.

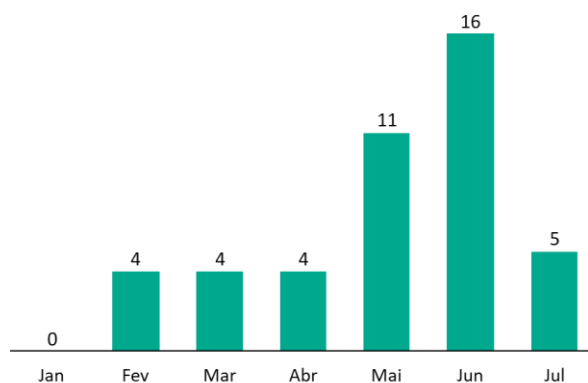


Gráfico: Atendimento a eventos institucionais

Eventos com a participação da fundação renova

Data	Evento	Participação
19/07/2018	5º Fórum de Prefeitos	Convite para participação como palestrante
23/07/2018	Agenda BDMG - Programa de coleta e tratamento de esgoto e destinação de resíduos sólidos/ TTA	Convite para participação como palestrante
25 a 27/07/2018	Empreenda Conexão!	Convite para participar na Banca Julgadora
26 a 29/07/2018	Congresso de Saúde Coletiva	Convite para participação como ouvinte
28/07/2018	Minas ao Luar - Mariana	Convite para o evento

Comunicação

Em Mariana, em julho, foi realizada uma roda de conversa com a Comissão de Atingidos de Bento Rodrigues e Paracatu de Baixo, com o objetivo de ouvir suas percepções sobre a Comunicação da Fundação Renova. Um plano de ação para encaminhar as questões apontadas está em andamento.

Houve a distribuição da edição 3 do jornal de Mariana, o Voz da Comunidade. Em Barra Longa, o fechamento da edição do Jornal "Terra da Gente", com a aprovação da matéria sobre o tema Saúde, a partir das definições mais recentes da Câmara Técnica (Estudo de Risco à Saúde Humana).

Em preparação para a Assembleia em Barra Longa, no dia 17 de julho, agendada pela Comissão dos Atingidos, sobre as moradias com trincas, a Comunicação apoiou no processo de consolidar as informações dos programas para a elaboração das respostas aos questionamentos da comunidade, previamente mapeados pela equipe de Diálogo.

Ainda em Barra Longa, a Comunicação participou da formação inicial para professores no âmbito do Projeto Barra Longa Presente do Futuro Saudável, em parceria com o CPCD, com o objetivo de apurar conteúdos e promover alinhamento entre o parceiro e time de comunicação para a divulgação das ações do projeto.

Em Ipatinga, destaca-se a participação em reuniões de alinhamento sobre o Plano Territorial Integrado (PTI) e sobre ações da Comunicação no território. O PTI é um instrumento que será norteador do processo de reparação integral e será desenvolvido em todos os territórios, tendo o Calha do Rio Doce como piloto.

Foi feito também o levantamento de pontos críticos e da atuação de programas da Renova no território Calha do Rio Doce, a partir de leitura do Relatório Entendimento de Contexto - Engajamento (junho/18), para elencar pontos relacionados à Comunicação. A proposta é, a partir dele, traçarmos um planejamento de ações.

Na Foz, foi elaborado plano de ação resultante da reunião do Grupo de Comunicação realizada em Areal, na qual os participantes avaliaram os primeiros meses de trabalho conjunto na elaboração do Jornal Voz da Foz. Teve início a apuração dos conteúdos para a quarta edição do Jornal Voz da Foz. Foi feito o acompanhamento da reunião dos projetos da Foz em Regência e elaboração de pílula e cartaz para as reuniões dos projetos em Regência e Povoação.

Foram preparados layouts de murais de avisos para Regência, Povoação e CIAs de Linhares. Foi elaborado coletivamente o Plano de Comunicação do Território da Foz, que está agora em etapa de validação e implementação.

Na programação semanal da rádio, em julho, foram veiculados 5 diferentes programas para cada território, totalizando 12 programas no mês, em mais de 20 rádios de 39 municípios de Mariana à Regência.

Cento e noventa e seis pessoas participaram do programa de vivência nos territórios - Vimver, entre colaboradores da Fundação Renova e as seguintes organizações: Turma da Árvore e FGV-SP, Imprensa local, Plant for the Planet, UFMG, Prefeitura de Mariana, Embaixada Francesa, Escola Técnica Guaracy Silveira, Projeto Água Viva e Escoteiros.

Para aumentar a integração e o alinhamento da equipe de Comunicação, foi planejado e realizado encontro de toda a equipe nos dias 9 e 10 de julho.

Elaboração de pílula de WhatsApp para CIA Móvel nas comunidades de Senhora da Penha, Fernandes Tourinho, Revés do Belém, Baixa Verde, distrito de Dionísio,

Sem Peixe, Plautino Soares e Meleiras. Produção de texto/release sobre CIA Móvel em Baixa Verde, distrito de Dionísio, para rádio local.

Foi realizada reunião de alinhamento para elaboração do Plano de Comunicação da Ouvidoria.

Com o objetivo de prestar contas à sociedade sobre o processo de reparação, foi realizado o segundo encontro com jornalistas, com a presença do diretor-presidente da Fundação, Roberto Waack, do gerente jurídico Leonardo Gandara e do coordenador do Conselho Consultivo Cláudio Boechat.

As principais divulgações proativas no período foram os artigos de Bianca Pataro na folha de São Paulo e José Carlos Carvalho no O Tempo, o processo de desenho das casas de Bento Rodrigues, os cursos profissionalizantes em Mariana, a Capacitação sobre riscos ambientais em Barra Longa, Rio Doce e Santa Cruz do Escalvado.

Os principais posicionamentos reativos foram sobre a lagoa Juparanã, esgotamento sanitário de Regência, indenizações, provisionamento de recursos pela Vale.

Suporte aos Programas

PG01 – Levantamento e Cadastro dos Impactados

No âmbito do PG01, foi produzido folheto de orientações de segurança para a etapa de vistoria do cadastro, para ser entregue às comunidades nas vilas atingidas - fase 3 da etapa do Programa de Levantamento e Cadastro dos Impactados, em Mariana.

PG02 – Ressarcimento e Indenização dos Impactados (PIM)

Em julho, iniciou-se a participação da Comunicação no Ritual de Gestão do Programa para acompanhar sua evolução e indicadores, levantar temas relevantes nos territórios para posicionamentos e divulgar informações que impactam no programa de indenização. Além disso, foi feita a coleta de informações para montagem de apresentação sobre os programas de indenização que serão apresentados em workshops, com data ainda a definir.

Foi elaborado o Plano de Comunicação para a etapa atual do Programa, que prevê a construção de respostas específicas para as situações em que as políticas de indenização estão em construção. Aconteceram também reuniões para definição de plano de ação referente às manifestações em aberto com os temas PIM e AFE nos canais de relacionamento e ouvidoria.

Foi elaborado e validado o texto referente ao pagamento da revisão do lucro cessante 2018 e construção de plano de ação para divulgação das informações referentes a este tema. Iniciou-se levantamento de questões referentes ao PIM e AFE que causam situações de tensão em cada região. Foi feito também um levantamento de informações sobre os atingidos que estão recebendo ligações falsas sobre o processo de pagamento das indenizações e montagem de plano de ação com estratégias para minimizar o impacto do assunto em questão.

Foram elaborados posicionamentos sobre o pagamento de juros de indenização para divulgação nos territórios. Realizado acompanhamento do cronograma de mudança da forma de pagamento do AFE, de cartão alelo para conta bancária.

PG04 – Proteção e Recuperação da Qualidade de Vida de Outros Povos e Comunidades Tradicionais

Elaboração de Proposta de Construção Coletiva do Plano de Comunicação para a Comunidade de Degredo, atividade que será realizada no dia 21 de agosto. Atendendo à solicitação da reunião da Câmara Técnica ocorrida na comunidade, foi elaborado cartaz informativo sobre canais de Comunicação com a Fundação Renova em Degredo.

PG07 – Assistência aos Animais

Suporte de comunicação para a parceria do Programa de Assistência aos Animais com o Shopping Pátio Savassi, onde será realizado evento de adoção dos animais.

PG08 – Reconstrução de Vilas

No âmbito do PG08, em julho, foi realizada reunião entre áreas e programas para entender os impactos das diretrizes do Reassentamento nos demais programas. Foi elaborado também o Plano de Comunicação do Reassentamento,

considerando as dimensões do território, imprensa, digital, institucional e público interno da Fundação Renova para a próxima fase do programa.

A Comunicação deu apoio à preparação de porta-vozes do Reassentamento, por meio do treinamento “Comunicação com diversos públicos”, sob a liderança da Gestão de Pessoas da Fundação Renova.

Foi feita a adequação dos atuais procedimentos do Vimver para inserção do canteiro de obras de Bento Rodrigues no roteiro do programa. Criação de apresentação em apoio ao debate sobre o tema “Adesão às modalidades de reassentamento” para o GT de Moradia, que acontece a cada quinze dias, sob a liderança do Ministério Público Estadual.

A Comunicação apoiou a organização do culto ecumênico para início das obras no canteiro de Bento, com a participação ativa dos atingidos e presença de colaboradores da Fundação e órgãos públicos.

Foi elaborado Projeto de sinalização e ambientação do canteiro de obras do reassentamento de Bento Rodrigues.

Além disso, destacam-se o desenvolvimento do Programa de Visitas do canteiro de obras de Bento Rodrigues e o fluxo de preparação para reuniões do GT de Moradia.

A concessão de licença ambiental para a construção do novo assentamento de Bento Rodrigues foi divulgada na comunidade, na imprensa regional e nacional. O processo de desenho das casas pelos atingidos de Bento Rodrigues foi pauta positiva também no período relatado.

PG09 – Recuperação do Reservatório da UHE Risoleta Neves

Alinhamento sobre o Plano de Controle de Ações Emergenciais (PCAE), iniciativa que orienta população sobre medidas de segurança em caso de rompimento da UHE Candonga. O trabalho será desenvolvido a partir de setembro, com simulados, materiais informativos e comunicação porta a porta. O PCAE vai abranger os municípios de São Pedro dos Ferros, São Domingos do Prata, São José do Goiabal, Sem Peixe, Rio Casca, Santa Cruz do Escalvado e Rio Doce.

PG10 – Recuperação das Demais Comunidades e Infraestruturas Impactadas

Edição de pílula de WhatsApp sobre reunião de trabalho na comunidade de Ponte do Gama. Reunião para construção de plano de divulgação, produção de posicionamento e de mapas de empatia para plano de divulgação integrada sobre a demolição de uma casa em Barra Longa.

PG11 – Recuperação das Escolas e Reintegração da Comunidade Escolar

Reunião com o programa de Recuperação das Escolas e Reintegração da Comunidade Escolar sobre o Conexão Criança, formaturas e evento da escola no 5 de novembro. Alinhamento sobre segurança de evento para o Conexão Brincar, ação que faz parte do calendário escolar, o Dia Mundial do Brincar, e compõe o projeto pedagógico das escolas. Ocorreu nos dias 10 e 11 de julho, com as escolas de Bento Rodrigues e Paracatu de Baixo. Foi feita a revisão de convite e avaliação de parte do material didático para o Encontro do Programa de Apoio Pedagógico e Psicopedagógico, promovido pela Renova em parceria com a Prefeitura de Mariana.

PG13 – Turismo, Cultura, Esporte e Lazer

Reunião de kick off sobre o Iron Biker 2018 - com as equipes de Segurança, Contratos e do Programa de Turismo, Cultura, Esporte e Lazer.

Aprovação de spot para carro de som, vídeo e texto de divulgação da 3ª edição nos canais digitais da Renova. Acompanhamento do Noites Circenses na Praça dos Ferroviários. Aprovação de cartaz da 4ª edição do Noites Circenses.

Reunião com o Circovolante sobre as peças de comunicação para divulgação do Encontro Internacional de Palhaços. Envio de release do Circovolante sobre o 10º Encontro Internacional de Palhaços.

Elaboração de conteúdo sobre a segunda etapa do campeonato de surf de Linhares, apoiado pela Renova, para rádio, Conecta, site, redes sociais e imprensa.

Elaboração de pílula de WhatsApp sobre vagas de emprego em obra de Regência para o Programa de Turismo.

PG14 – Apoio à Saúde Física e Mental da População Impactada

Participação da Comunicação na Reunião da Câmara Técnica de Saúde, em Brasília, para alinhamento e definições sobre a divulgação da metodologia do Estudo de Avaliação de Risco à Saúde Humana. A reunião pública, conduzida pela Câmara Técnica de Saúde, ocorreu em Mariana, no dia 14/07 e em Barra Longa, no dia 21/07. O objetivo foi comunicar o início do Estudo de Avaliação de Risco à Saúde Humana à população.

PG17 – Retomada das Atividades Agropecuárias

A Comunicação deu suporte à realização das Oficinas com entidades para criar o fórum decisório das oportunidades de restauração em Mariana, Barra Longa, Santa Cruz e Rio Doce. Produção de convite impresso e pílula de WhatsApp, reunião com diálogo de Mariana, Santa Cruz do Escalvado, Rio Doce e Operações Agroflorestais para planejar a mobilização dos produtores rurais dessas localidades para a oficina.

PG17/025/040 Retomada das Atividades Agropecuárias, Recuperação da Área Ambiental I e Fomento ao CAR e PRA.

Definição de estratégias e materiais de comunicação para os produtores rurais, para dar a devolutiva dos PASEAS.

PG20 – Estímulo à Contratação Local

Em apoio às ações de qualificação profissional, no escopo do Programa de Estímulo à Contratação Local, foram feitas as seguintes atividades: reunião com a equipe do Senai e Programa para alinhamento sobre a divulgação dos cursos de qualificação profissional, em Mariana, para as turmas que iniciam em agosto de 2018. Revisão de release e conteúdo sobre a divulgação das inscrições dos cursos para redes sociais, criação das peças de divulgação (gif para WhatsApp, faixas, painel eletrônico cartaz, folheto, e-mail mkt). Apoio na distribuição dos cartazes e produção de texto sobre aula inaugural dos cursos do Senai oferecidos. Alinhamento das equipes de Canais de Relacionamento, CIA e Diálogo.

PG21 – Auxílio Financeiro Emergencial (AFE)

Foi feito o acompanhamento do cronograma de migração de cartões do AFE nos territórios e suporte às ações de comunicação necessárias. Foi feita articulação com o AFE e Gerência de Território de Mariana para a ação de migração neste território, incluindo a atualização do Q&A com questões particulares a esta localidade, produção de pílula de WhatsApp e panfleto.

Elaboração de conteúdo sobre o AFE para o Jornal da Foz, focado na necessidade de informação apontada pela comunidade. Avaliação de estratégia para combater falsas notícias na alteração do pagamento do AFE. Adaptação de pílula de WhatsApp sobre migração do AFE em Tumiritinga e sobre os atendimentos do AFE em Belo Oriente e Naque.

PG23 – Manejo de Rejeitos

Foi elaborado o Plano de Comunicação do Manejo de Rejeitos, incluindo mapas de empatia e mensagens-chave para indígenas, quilombolas, produtores rurais, azeiros, povos tradicionais, pescador artesanal, agentes de unidades de saúde, dentre outros. O plano contou com a participação do Conselho Consultivo em sua elaboração.

PG26 e PG27 – Recuperação de Áreas de Preservação Permanente e Nascentes
Criação de conteúdo e divulgação interna e externa sobre o edital de Pagamento por Serviços Ambientais para proprietários rurais que adotarem práticas de proteção ao meio ambiente.

Revisão e envio de mil unidades do folder sobre Prevenção de Incêndios Rurais para distribuição aos produtores rurais de Periquito – MG e Marilândia – ES, que participarão do projeto.

Apoio de comunicação às oficinas para apresentar os estudos de priorização de áreas para recuperação ambiental do rio Doce, incluindo: convite para as oficinas de Mariana, Aimorés e Caratinga, banner e levantamento de informações sobre infraestrutura dos locais onde acontecerão as oficinas.

PG28 – Conservação da Biodiversidade

Elaboração de Convite para o Seminário Interno de Biodiversidade, com todos os programas que têm interface com o tema de monitoramento aquático, com o objetivo de apresentar os estudos realizados.

PG32 – Melhoria dos Sistemas de Abastecimento de Água

Reunião com equipe de Diálogo para definir as estratégias de mobilização e comunicação durante as obras da adutora de Governador Valadares. Definição dos materiais de comunicação, conteúdo do folder e divulgação para imprensa. Produção de pílula de WhatsApp sobre as vagas para trabalhar na adutora.

Revisão e adequação de conteúdo enviado pela equipe da qualidade da água para produção de cartilha sobre as obras de captação alternativa em Resplendor.

PG34 – Programa de Preparação para Emergências Ambientais

Criação de identidade visual e materiais para o projeto Escola Segura e o Núcleo Comunitário de Defesa Civil – NUPDEC, voltados à priorização da prevenção e preparação para emergências e desastres.

PG35 - Informação para a População

Revisão de conteúdo da história de Mariana e avaliação do roteiro do túnel imersivo para a Casa do Jardim.

Participação na 2ª reunião coletiva do Centro de Informação e Tecnologia de GV – CIT. Reunião com equipe do CIT para alinhamento das ações, envio do convite e participação na 3ª reunião de concepção do espaço para a população de GV e região.

Engajamento do Público Interno

A comunicação interna vem se estruturando em algumas frentes, voltadas para:

- Intensificar o papel do colaborador como protagonista da informação nas ações de comunicação interna;
- Desenvolver outras ações que permitam o melhor entendimento dos programas, projetos e áreas para estimular a integração entre equipes;
- E revisitar a matriz de canais internos e de conteúdos produzidos, de forma a garantir que a estratégia da Fundação Renova seja pautada, no tempo

correto.

Em julho foi realizado um diagnóstico para estruturação de um programa de comunicação direta, com o objetivo de assegurar que as informações sejam transmitidas com qualidade a todos os colaboradores. Foi realizado um levantamento sobre os diversos rituais de alinhamento de informações já existentes, em formato presencial.

Uma ação nesse sentido, lançada em julho, em Linhares, foi o Café com o Waack, bate-papo do presidente da Fundação Renova, Roberto Waack, com um grupo de 15 colaboradores nos escritórios administrativos. Também são exemplos de comunicação direta as reuniões periódicas de Gestão e de Programas e Projetos, além das Rodas de Conversa e as Caravanas Renova, conduzidas pela área de Gestão de Pessoas para alinhamento e repasse de informações com as equipes internas.

O programa de comunicação direta também incorpora ações de comunicação expressa, divulgação ágil de informações para 100% dos colaboradores, diretamente ou via liderança. Pode ser feita via comunicação face a face, e-mail, vídeos nos diversos canais.

Mais que um canal de informação, o Conecta – aplicativo de comunicação interna baseado nas funcionalidades de uma rede social – é um espaço de diálogo feito pelo colaborador. Com base nessa premissa, foi realizada, em julho, uma ação de engajamento para que todos façam parte desse espaço. O número de usuários subiu de 285 em maio, mês de lançamento do aplicativo, para 368 em julho, o equivalente a cerca de 73% do quadro de colaboradores da Fundação Renova.

Os principais temas dos *posts* e demais conteúdos do aplicativo Conecta no período foram: etapas do Reassentamento de Bento Rodrigues, Assinatura do TAC Governança, Recuperação da Cachoeira de Camargos (Manejo de Rejeitos), Recuperação de infraestruturas danificadas, Resultados do monitoramento da qualidade da água (agosto de 2017 a janeiro de 2018), Início do monitoramento da fauna e da flora terrestres, Sensibilização Segurança no Trânsito, Noites Circenses, Projeto “Presente do Futuro Saudável” em Barra Longa, 2ª etapa do Circuito Tríplice Coroa Quebra Onda de Surf na Foz, entre outros.

Já entre as campanhas e ações de sensibilização voltadas para o público interno foram destaque no período:

- Assinatura do TAC Governança: as comunidades atingidas passarão a ser incluídas em todas as estruturas de tomada de decisão dos programas reparatórios e compensatórios. Guilherme Tangari, gestor da área de Governança da Fundação Renova, gravou vídeos para explicar aos colaboradores como se dará a nova governança na prática. Foram produzidos materiais (cartilha e apresentação) para suporte à comunicação face a face com os colaboradores.
- Divulgação de palestra sobre espaços compartilhados: ação promovida por Gestão de Pessoas, para sensibilização das equipes. Foram realizadas Rodas de Conversa sobre o tema e cartazes com dicas para uma boa convivência no ambiente de trabalho.
- Divulgação de ação de Segurança no Trânsito (continuidade), ação interna com ênfase na mitigação do principal risco para colaboradores. Entregas de Comunicação: divulgação e cobertura de intervenções teatrais que percorreram o território, roteiro e captações de vídeo com o presidente da Fundação Renova, Roberto Waack, com mensagem para os colaboradores, posts para o Conecta, comunicados e cartaz.

Ouvidoria

No mês de julho, a Ouvidoria deu continuidade ao processo de gestão das manifestações (assegurando o devido registro, qualificação, apuração e respostas às reclamações e denúncias relativas aos processos de reparação e remediação), bem como realizou as seguintes atividades:

- Esclarecimentos sobre as denúncias encaminhadas sobre possível cometimento de atos ilícitos para que os órgãos competentes avaliem a adoção das medidas legais que entenderem cabíveis;
- Após encaminhamento de denúncias, a Ouvidoria teve conhecimento da prisão pela Polícia Civil/Ponte Nova do pescador Sr. Marcelo Guimarães pelo crime de estelionato.

- Apuração intensificada das denúncias de concessão indevida de auxílio financeiro e possíveis irregularidades nos processos de indenização;
- Melhorias no monitoramento das reclamações e denúncias junto as áreas técnicas (em especial, com os pontos focais do PIM, AFE e Cadastro);
- Apoio inicial no processo de contratação do Ouvidor-Geral – TAC Governança.
- Revisão de escopo e contrato com fornecedor para implementar melhorias nos processos de atendimento da Ouvidoria.
- Divulgação da Ouvidoria: atualização do site, busca de internet; cartaz e pílula de whatsapp (CIAs, Escritórios PIM, CRAS); treinamentos para as equipes dos CIAs.

Números Gerais

No mês de julho de 2018 foram abertas 333 manifestações relacionadas às comunidades impactadas na Ouvidoria. Cabe destacar que houve um aumento significativo do número de manifestações abertas no mês de julho, que foi muito superior à média de 228 manifestações/mês (2º trimestre 2018).

Em julho, 35% das manifestações registradas na Ouvidoria foram anônimas.

Em julho, 41% das manifestações foram registradas pelo atendente do telefone 0800 da Ouvidoria. Destaca-se que neste mês a Ouvidoria realizou o acolhimento de 127 reclamações que foram encaminhadas pelos Canais de Relacionamento.

Na tipologia consolidada do mês de julho, 62% (207) das manifestações abertas são referentes a reclamações em relação aos processos e prazos de atendimento da Fundação Renova, alegando falta de previsibilidade, transparência, acessibilidade, morosidade e/ou não concordância com os procedimentos. Em grande maioria, as reclamações são relativas aos prazos e processos dos programas de cadastro, auxílio financeiro e indenização (PIM). Nesses casos, a Ouvidoria realiza uma apuração inicial e qualificação da criticidade, que levam em consideração critérios como os indícios apresentados, a reincidência da manifestação e situações de vulnerabilidade. Quando pertinente, a Ouvidoria solicita esclarecimentos às demais áreas da Fundação Renova, que procedem

com a conferência dos trâmites de seus processos para verificar a conformidade e procedência da manifestação. Caso identificadas inconformidades, a tratativa pelo programa é realizada em acordo com a Ouvidoria.

A Ouvidoria finalizou junto aos manifestantes um total acumulado de 78% das reclamações e denúncias.

Do total das 126 manifestações finalizadas em julho, 38 são relativas ao mês, 35 manifestações não foram qualificadas para apuração (dados insuficientes e/ou fora do escopo), 83 tiveram sua apuração concluída (24 não procedentes e 59 procedentes).

Em 31 de julho de 2018, 592 manifestações estão com a apuração em andamento junto às áreas técnicas.

Canais de Relacionamento

Reuniões quinzenais com representantes dos Programas de Indenização Mediada e Auxílio Financeiro para definição e acompanhamento de ações para respostas mais qualificadas aos atingidos;

Atualização das manifestações com base no banco de dados de pessoas já indenizadas – revisão de manifestações em tratamento (contato ativo com 1045 pessoas);

Contato ativo com atingidos, em curso, para informe de novas concessões de auxílio financeiro, conforme diretrizes e banco de dados fornecidos pelo Programa (2.395 pessoas entre os meses de junho e julho);

Aprimoramento do fluxo de reclamações Canais de Relacionamento x Ouvidoria para tratativa de casos de vulnerabilidades sociais e possíveis casos de negligência relacionados ao não cumprimento de prazos acordados entre Programas e atingidos;

Identificação e tratativa de grandes temas de passivos, de forma a munir os Programas para definição de ações prioritárias;

Sensibilização e acompanhamento diário junto aos Programas de forma que as manifestações estejam efetivamente atualizadas no Sistema SGS, na medida em

que as avaliações dos casos sejam realizadas pelos pontos focais e a demanda resolvida.

Ações de CIA Móvel no Espírito Santo e na Calha do Rio Doce:

- De 16 a 20 de julho de 2018, na Praia do Suá, em Vitória/ES, foi promovida ação de CIA Móvel direcionada à categoria profissional dos Camaroeiros. A ação foi planejada no Grupo de Trabalho dos Camaroeiros, que conta a participação da Defensoria Pública do Espírito Santo, Sindicato dos Pescadores, MAB e Fundação Renova (profissionais de Diálogo, CIAs, PIM e Retomada da Pesca). Os atendentes dos CIAs de Colatina, Resplendor, São Mateus e Povoação também estiveram presentes e, ao longo da semana, foram realizados 262 atendimentos presenciais. O tema mais comum foi Cadastro Integrado. Casos críticos foram identificados e serão levados para discussão na próxima reunião do Grupo de Trabalho, agendada para o dia 06 de agosto de 2018.
- O CIA Móvel também esteve presente na Comunidade Quilombola do distrito de Degredo, no município de Linhares/ES, no dia 26 de julho de 2018. O principal objetivo foi promover atendimentos à população de Degredo que não se enquadra no perfil quilombola. Ao todo, a equipe formada por atendentes dos CIAs São Mateus, Povoação e Colatina, prestaram atendimento a 90 pessoas. A ação foi acordada na última reunião da Câmara Técnica Indígena e Povos e Comunidades Tradicionais, realizada na comunidade.
- O município de Conceição da Barra/ES também recebeu o CIA Móvel em 31 de julho de 2018. Esta ação faz parte de uma agenda permanente de atendimentos. No total, foram realizados 65 atendimentos.
- Localidades da Calha do Rio Doce - Bom Jesus do Galho, Periquito, Senhora da Penha (Fernandes Tourinho), Plautino Soares (Sobralia), Sem Peixe e Dionísio - também receberam ação de CIA Móvel, tendo sido realizado o atendimento a 208 pessoas, conforme detalhamento abaixo:

Data	Localidade	Total de manifestações	Total de manifestante/ pessoas atendidas
11/07/2018	Bom Jesus do Galho - Calha do Rio Doce	72	59
12/07/2018	Periquito - Médio Rio Doce	53	49
17/07/2018	Fernandes Tourinho - Senhora da Penha - Calha do Rio Doce	8	8
18/07/2018	Plautino Soares - Calha do Rio Doce	9	8
19/07/2018	Sem Peixe - Calha do Rio Doce	20	15
27/07/2017	Dionísio - Calha do Rio Doce	72	69
Total		234	208

Capacitações:

a) Atendentes do 0800 e Fale Conosco

Além do trabalho de rotina, voltado para a monitoria dos atendimentos, que compreende momentos de avaliação, aprendizado e reciclagem constantes, os atendentes do 0800 e Fale Conosco participaram de cinco capacitações voltadas para aprofundamento do conteúdo dos Programas da Renova, passando pelo aprimoramento na classificação das manifestações nos respectivos temas, além de serem preparados para o tratamento qualificado das questões que envolvem a comunidade de Degredo (Linhares / ES).

O sistema SGS – utilizado para registro e acompanhamento das manifestações – também foi pauta no mês de julho. Os atendentes participaram de uma reciclagem para utilização do sistema.

O grupo também teve uma oportunidade de ter reciclagem prática de postura de empatia e cordialidade no atendimento sem perder a firmeza, segurança e capacidade de contornar objeções, quando necessário.

Também trabalharam, em dois momentos, o engajamento, interação, clima da equipe e convivência no ambiente de trabalho.

b) CIA de Mariana

Os atendentes dos CIAs de Mariana e Barra Longa participaram de treinamento *online* sobre ética e respeito entre as pessoas, com o intuito de apresentar o conceito destes valores e sua aplicabilidade no ambiente de trabalho.

Representantes das áreas de Ouvidoria e Direitos Humanos da Renova levaram aos atendentes dos CIAs de Mariana, Barra Longa e Santa Cruz do Escalvado, a importância dos temas na vida de cada cidadão e de suas ações dentro da sociedade em que vive.

Além disso, os atendentes do CIA de Mariana participaram do Grupo de Trabalho Interdisciplinar de Direito à Moradia, realizado no dia 18 de julho de 2018. A proposta do Grupo é aproximar os atendentes das temáticas do Reassentamento, contribuindo para um atendimento mais rico em informações, mais objetivo e eficiente.

Ações Planejadas:

- Contato ativo com as pessoas que solicitaram Cadastro a partir de janeiro de 2018, de maneira a repassar informações atualizadas sobre o processo e os novos prazos previstos (aguardando informações do Programa);
- Apoio das equipes dos Centros de Informação e Atendimento (CIAs) para contato e identificação de pessoas que estão com o *status* de não localizados junto ao Cadastro, mas já se manifestaram nos Canais de Relacionamento;
- Contato ativo qualificado com as pessoas que ainda não foram indenizadas e não se enquadram nas políticas de pescadores atualmente vigentes, conforme posicionamento em fase de validação;
- Contato ativo qualificado com as pessoas que ainda não foram indenizadas e não se enquadram em demais políticas atualmente vigentes, conforme posicionamento a ser definido.

Próximas entregas

Diálogo

Território 1 – Mariana

- Realização de plantões para apresentação às famílias da versão do projeto conceitual do reassentamento de Paracatu de Baixo readequada a partir do que foi discutido nas oficinas; (2) Acompanhamento da entrega do imóvel no qual será instalada a escola temporária da comunidade de Paracatu de Baixo; (3) Mobilização e acompanhamento das rodas de conversa sobre os projetos dos equipamentos públicos do reassentamento de Bento Rodrigues; (4) Continuidade do acompanhamento de visitas individuais às famílias para elaboração de projetos de moradias do reassentamento de Bento Rodrigues; (5) Acompanhamento das abordagens às famílias críticas da sede e a todas as famílias da zona rural para explicação e coleta de documentos para a modificação no formato de pagamento do auxílio financeiro emergencial; (6) Reunião com a comunidade de Camargos para compartilhamento do projeto conceitual de recuperação da cachoeira; (7) Reuniões com as comunidades impactadas pelas obras das atividades de reparação (Monsenhor Horta, Águas Claras, Santa Rita Durão, Cláudio Manuel, Antônio Pereira e Fonseca), para escuta e devolutiva sobre demandas diversas; (8) Planejamento, organização e participação nas reuniões de Grupo de Trabalho de Direito à Moradia, Bento Rodrigues e Paracatu de Baixo.

Território 2 – Alto Rio Doce

- (1) Realização de Assembleia com a comunidade de Barra Longa e representantes da Comissão de Atingidos, assessoria técnica e Ministério Público, para encaminhamentos sobre obras de reforma/reconstrução de moradias; (2) Realização de Assembleia com pessoas atingidas de Gesteira, para discussão sobre o processo de reassentamento da comunidade; (3) Realização de Assembleia com moradores do entorno do Parque de Exposições de Barra Longa, para apresentação e escolha de local para reconstrução do Parque; (4) Realização de Oficina com moradores de Barra Longa para construção de temas para a próxima edição do Jornal Terra da

Gente; (5) Realização de reunião com representantes da Assessoria Técnica Rosa Fortini e das Comissões de Atingidos de Rio Doce e Santa Cruz do Escalvado, para detalhamento do projeto proposto; (6) Continuidade das ações de formação de Núcleos Comunitários de Proteção e Defesa Civil (Nupdec), em Rio Doce e Santa Cruz do Escalvado.

Território 3 – Calha do Rio Doce

- (1) Realização de reuniões com Pescadores Profissionais de Rio Casca para esclarecer dúvidas e apresentar resultados de monitoramento da qualidade da água do rio Doce; (2) Realização de reunião com pescadores de Ipaba para alinhar expectativas em relação ao programa da pesca ou a mudança de interesses que podem estar relacionadas com outros programas da Renova; (3) Encontro com produtores rurais de Revés do Belém para colher percepções e expectativas dos produtores sobre a atuação da ATER como assistência técnica.

Território 4 – Médio Rio Doce

- (1) Reunião com grupo de comerciantes das barracas da BR 381 para criação de um grupo de referência que vai discutir os impactos sofridos por esse grupo, na intenção de construção conjunta de soluções de reparação. (2) Reunião com a comissão de atingidos de Belo Oriente e produtores rurais impactados na região para esclarecimento de dúvidas e identificação das questões relacionadas ao tema.

Território 5 – Baixo Rio Doce

- (1) Reunião com a Associação de Moradores da Vila para alinhamento sobre casos específicos e esclarecimentos sobre critérios para indenizações de subsistência.

Território 6 – Foz/Litoral do Espírito Santo

- (1) Continuidade às discussões com o Grupo de Trabalho de Camaroeiros da Praia do Suá; (2) Construção conjunta do plano de contingência para o período chuvoso de 2018 a 2019; (3) Alinhamento de expectativas com a comunidade para a entrega da ETA da comunidade de Regênciã; (4) Reuniões com as comunidades de Papagaio (Linhares), Campo Grande (São

Mateus), Barra do Riacho (Aracruz) e Ferrugem (São Mateus) para discutir as questões relacionadas a atuação da Fundação Renova nessas comunidades.

Comunicação

- Plano de Comunicação lagoa Juparanã
- Plano de Comunicação Comunidade de Degredo
- Comunicação TAC Governança nas comunidades
- Campanhas internas: Assédio e Discriminação
- Calendário de Direitos Humanos | Outras Ações
- Reestruturação de veículo de comunicação institucional
- Aplicativo de conteúdo para suporte de porta-vozes da Renova
- Projeto de sinalização e ambientação dos escritórios da Fundação Renova
- Projeto de branding e demais atributos de marca
- Até o começo de agosto a anuência da Secretaria de Estado de Cidades e Integração Regional, bem como o alvará da Prefeitura de Mariana darão fim ao ciclo de permissões para a efetiva construção de Bento Rodrigues. Além disso, acontecerá novamente o encontro com jornalistas, mais uma vez em Belo Horizonte e em Vitória. Também estão previstas visitas do diretor-presidente a veículos de São Paulo além de novos artigos a serem distribuídos.

Canais de Relacionamento

- Desenvolvimento do plano de comunicação da Ouvidoria;
- Desenvolvimento dos procedimentos detalhados de atuação da Ouvidoria;
- Acompanhamento do processo de contratação do Ouvidor-Geral – TAC Governança;
- Treinamento da equipe conforme revisão do contrato com fornecedor para implementar melhorias nos processos de atendimento da Ouvidoria;
- Treinamento em Direitos Humanos & Ouvidoria para equipes dos CIAs e supervisores dos escritórios do PIM;
- Participação em audiências públicas para esclarecimentos aos impactados das atividades da Ouvidoria;
- Acompanhamento das denúncias sobre possível cometimento de atos

ilícitos junto aos órgãos competentes.

Indicadores

Diálogo

INDICADOR	LOCALIDADE	JUNHO 2018	JULHO 2018	ACUMULADO REUNIÕES	TOTAL DE PARTICIPANTES
Reuniões Realizadas	MG	116	82	2.241	73.572
	ES	33	33	461	

Comunicação

CANAL	JUNHO	JULHO	ACUMULADO (JAN-JUL)
VimVer	83	196	775

*Públicos recebidos em julho: colaboradores da Fundação Renova, Turma da Árvore e FGV-SP, Imprensa local, Plant for the Planet, UFMG, Prefeitura de Mariana, Embaixada Francesa, Escola Técnica Guaracy Silveira, Projeto Água Viva e Escoteiros.

CANAL	USUÁRIOS		POSTS COLABORADORES			POSTS POR DENTRO DA RENOVA		
	JUNHO	JULHO	JUNHO	JULHO	ACUMULADO	JUNHO	JULHO	ACUMULADO
Aplicativo Conecta	312	368	128	141	430	63	72	184

*até 31 de junho de 2018

CANAL	JUNHO	JULHO	ACUMULADO (JAN-JUL)
Comunicados	11	10	43

* As pílulas de WhatsApp eram contabilizadas até o mês de junho. Porém, como parte de um trabalho de revisão dos canais de comunicação interna, os grupos de WhatsApp com todo o quadro colaboradores foram revistos. A informação para esse público passa a ser direcionada por meio do aplicativo Conecta.

Canais de Relacionamento

Números gerais dos Canais de Relacionamento

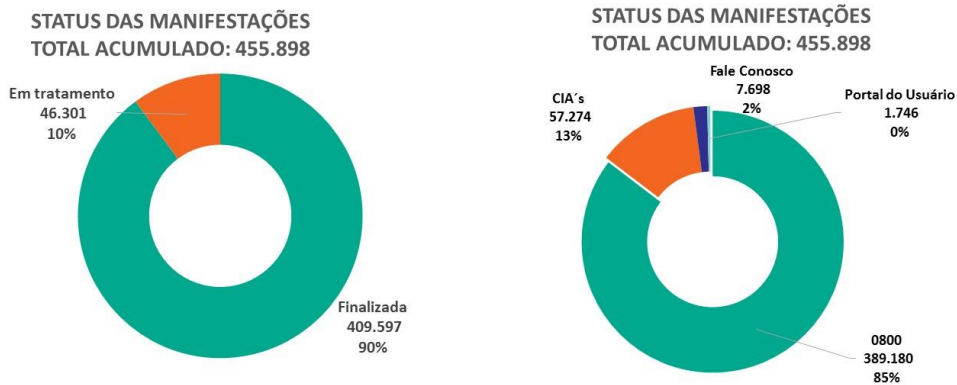
Indicador	Status em 14/06/2018	Status em 16/07/2018	Status em 01/08/2018
Total de Manifestações	415.592	443.256	455.898
Total de Manifestações em Tratamento	40.994	44.384	46.301
Total de Manifestações Finalizadas	374.598	398.872	409.597
Acumulado de Manifestações 0800	360.405	380.402	389.180
Acumulado de Manifestações Centros de Informação e Atendimento (CIAs)	48.004	54.021	57.274
Acumulado de Manifestações Fale Conosco	5.934	7.257	7.698
Acumulado de Manifestações Portal do Usuário	1.249	1.576	1.746
Total de Manifestantes	118.065		122.044
Manifestações encaminhadas à Ouvidoria*	179		368

*São encaminhados à Ouvidoria, pelos atendentes dos Canais de Relacionamento, os casos relacionados abaixo, de forma que, junto com a área de Direitos Humanos, haja um acompanhamento diferenciado e prioritário para as situações identificadas como críticas:

- reclamação recorrente: situações em que o Programa havia repassado ao atingido um prazo para resposta, mas esse prazo está há mais de 30 dias expirado sem novo posicionamento ou previsão;
- vulnerabilidade social: relatos de grave privação financeira, ameaça de suicídio ou doença grave. Os demais casos de vulnerabilidade social, previstos em Lei, serão tratados mediante procedimentos próprios de cada Programa da Renova.

Detalhamento dos Indicadores:

Status e Origem das Manifestações Totais (455.898)



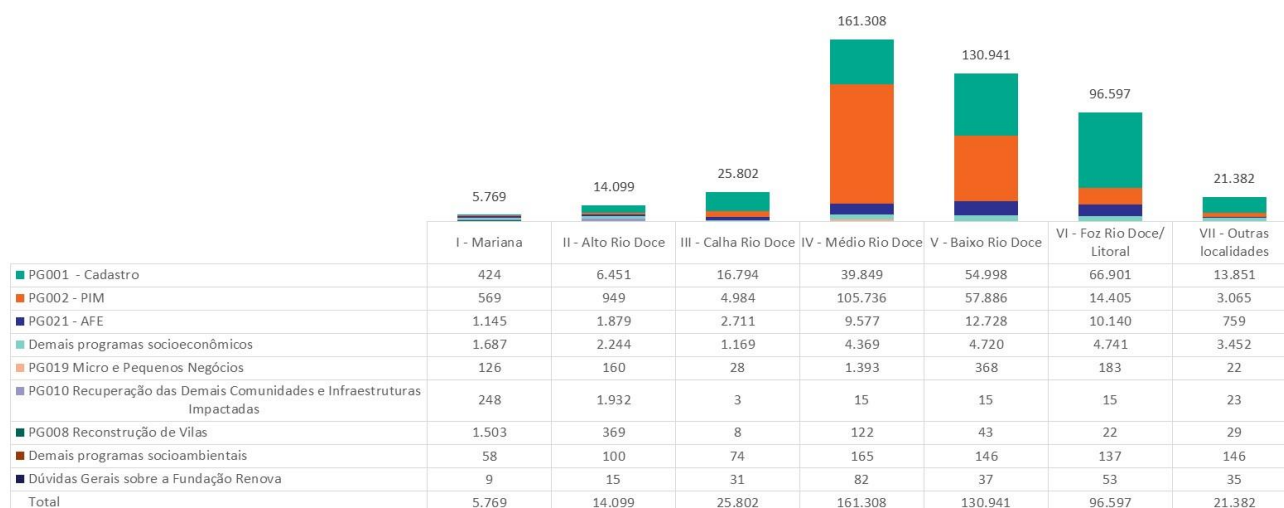
*Dados referentes à base em 01.08.2018

Manifestações Totais (455.898), por tipo



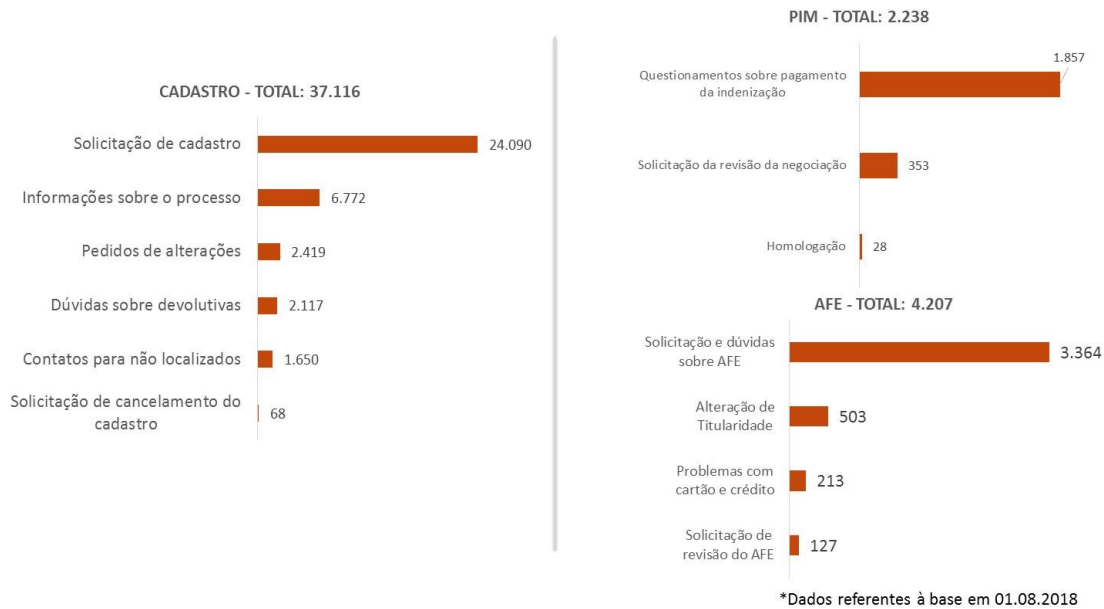
*Dados referentes à base em 01.08.2018

Manifestações Totais (455.898), por Território

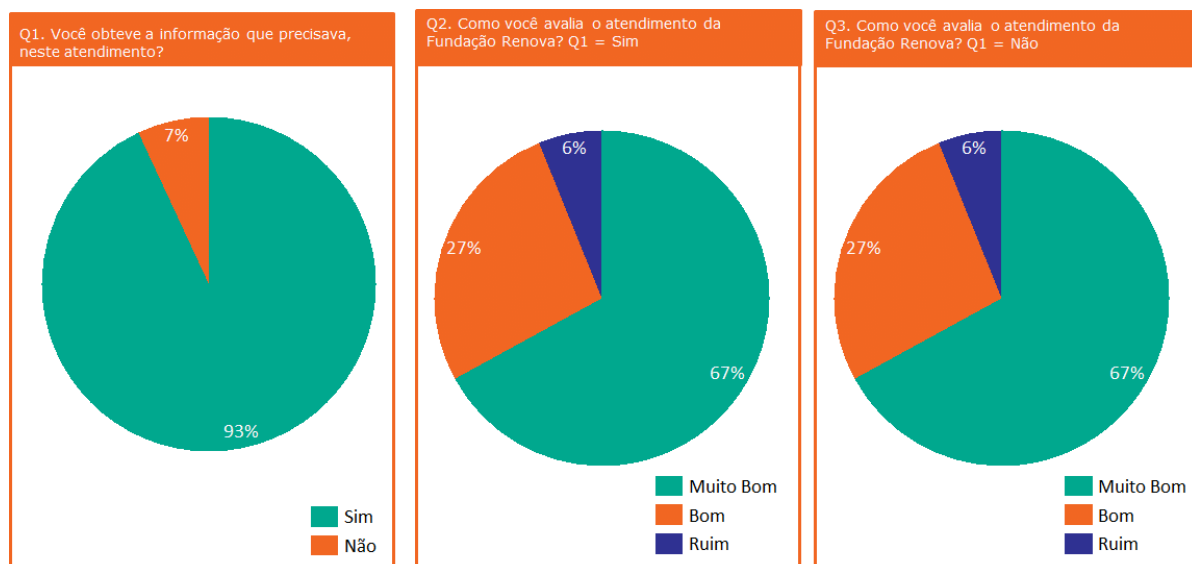


*Dados referentes à base em 01.08.2018

Manifestações Totais em Tratamento referentes a Cadastro, Indenização e Auxílio Financeiro (43.561)



Pesquisa de Satisfação, realizado com o 0800 e Fale Conosco



Fotos Diálogo



Reunião com Lideranças, Naque (MG) – 2 de julho/2018 (Crédito: Divulgação Fundação Renova)



Reunião Temática, Periquito (MG) – 3 de julho/2018 (Crédito: Divulgação Fundação Renova)



Reunião Poder Público, Aimorés (MG) – 4 de julho/2018 (Crédito: Divulgação Fundação Renova)



Reunião com Lideranças, Belo Oriente (MG) – 5 de julho/2018 (Crédito: Divulgação Fundação Renova)



Reunião Temática, Galiléia (MG) – 11 de julho/2018 (Crédito: Divulgação Fundação Renova)



Reunião Comunidade, São Domingos do Prata (MG) – 12 de julho/2018 (Crédito: Divulgação Fundação Renova)



Reunião Temática, Santa Cruz do Escalvado (MG) – 12 de julho/2018 (Crédito: Divulgação Fundação Renova)



Reunião com Lideranças, Itueta (MG) – 16 de julho/2018 (Crédito: Divulgação Fundação Renova)



Assembleia, Barra Longa (MG) – 17 de julho/2018 (Crédito: Divulgação Fundação Renova)



Reunião Temática, Barra Longa (MG) – 18 de julho/2018 (Crédito: Divulgação Fundação Renova)

Comunicação



Construção do Plano de Manejo | julho/2018
(Crédito: Divulgação Fundação Renova)



Reunião com a Comunidade em Linhares para
definição de pauta do jornal | julho/2018
(Crédito: Divulgação Fundação Renova)



CAFÉ COM O WAACK

Carx colega,

No dia **31 de julho** (terça-feira), você é meu convidado para um café. Durante o nosso bate-papo, gostaria de ouvir as suas ideias e opiniões sobre o trabalho que estamos realizando juntos na Fundação Renova. Por isso, fique à vontade para trazer assuntos e dúvidas para a nossa conversa.

Nosso café vai acontecer de **31 de julho 9h às 11h**, no Espaço Cupido - Rua Augusto Pestana, 171, Centro, Linhares. Os 15 primeiros colaboradores que confirmarem presença na aba de eventos do aplicativo Conecta participarão deste café. Novos encontros acontecerão em breve.

Espero por você!

Roberto S. Waack

Obs: quem precisar se deslocar ao Linhares para participar do café deve seguir o Procedimento de Viagens da Fundação Renova.

Peça de divulgação Café com o Waack | julho/2018
(Crédito: Divulgação Fundação Renova)



Foto Ambientação do Canteiro de Obras -
Reassentamento Bento Rodrigues | julho/2018
(Crédito: Divulgação Fundação Renova)

PG007 Programa de Assistência aos Animais

Eixo Terra e Água

Objetivos

Assistência aos animais extraviados e desalojados pelo rompimento na região de Mariana e Barra Longa (MG).

Cláusulas 73 a 75 (em andamento)

Fatos e entregas relevantes do último mês

Não há fatos relevantes a serem reportados esse mês.

Próximas entregas

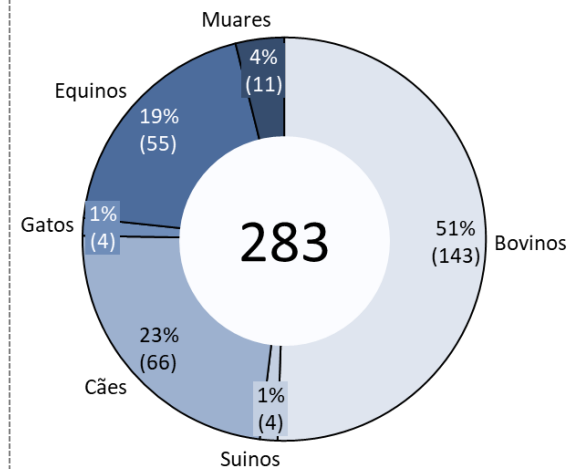
Não há entregas relevantes para o próximo período.

Desafios

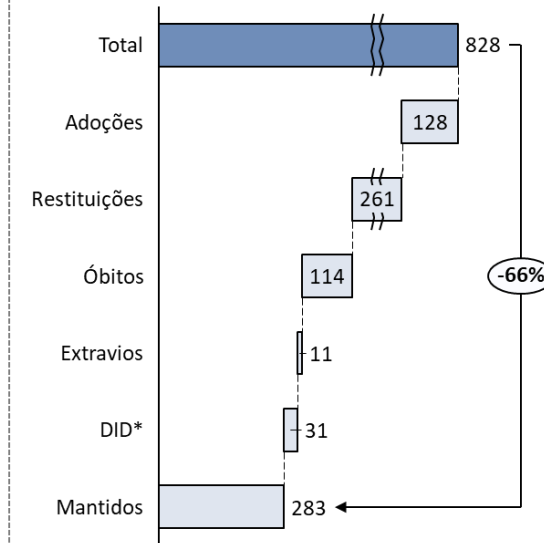
Não há desafios relevantes para o próximo período.

Indicadores

1 – Animais sob guarda da Fundação – jun/18

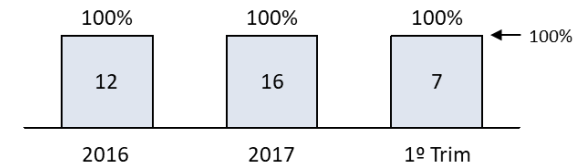


2 – Estratificação da Destinação - jun/18



3 – Ind. Def. Programa – Atend. Às solicitações de resgates de Animais (acumulado até 2018)

$$i01 = \frac{\text{Nº Animais Resgatados via solicitação}}{\text{Nº solicitações de resgates de animais}}$$



4 – Ind. Def. Programa - Destinação de Animais

$$i02 = \frac{\text{Nº Animais (Resgatados e Nascidos) Destinados}}{\text{Nº Animais (Resgatados e Nascidos)}}$$

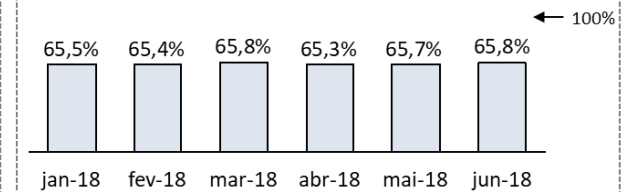


Gráfico 2: Dos 283 animais sob guarda da Fundação Renova, 30 estão para adoção em campanha interna e 253 tem tutor.

*(DID) Dados Insuficientes de Destinação: Prontuários médicos com insuficiência de informação a respeito da destinação do animal.

Gráfico 3: Indicador de definição do programa referente ao número de solicitações de resgate de animais registradas por meio dos canais de relacionamento (SGS);

Obs.: O prazo de conclusão do indicador de destinação será concluído ao término do processo de reassentamento.

Na campanha interna que iniciou em fev/18, 02 animais adotados e não tem prazo planejado para encerramento.

Em junho houve o furto de um animal, esse dado aparecerá no Report do próximo mês devido a data de fechamento do relatório da contratada ERG. (21 a 20)

PG008 Reconstrução de Vilas

Eixo Reconstrução e Infraestrutura

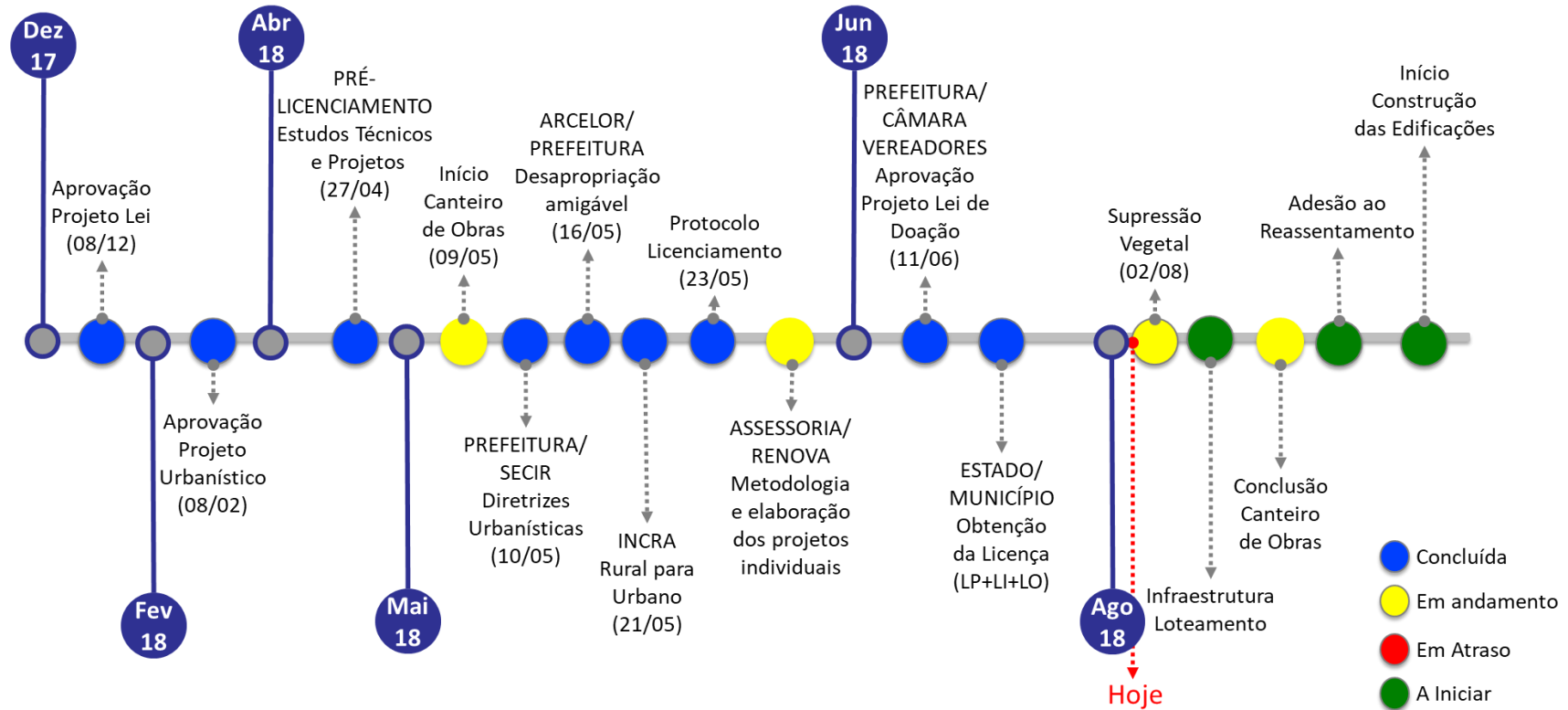
Objetivos

Atendimento sócio comunitário e socioeconômico com objetivo de implantação do reassentamento involuntário, em paralelo ao desenvolvimento dos projetos visando a reconstrução, recuperação e realocação das famílias que residiam em Bento Rodrigues e Paracatu de Baixo, distritos de Mariana (MG), e Gesteira, distrito de Barra Longa (MG), com projetos específicos por localidade, além de um projeto específico para reconstrução da escola de Gesteira. Após a conclusão desses processos, realizar o monitoramento dos reassentamentos com abrangência dos programas sociais por até 36 meses.

Cláusula 78 (em andamento)

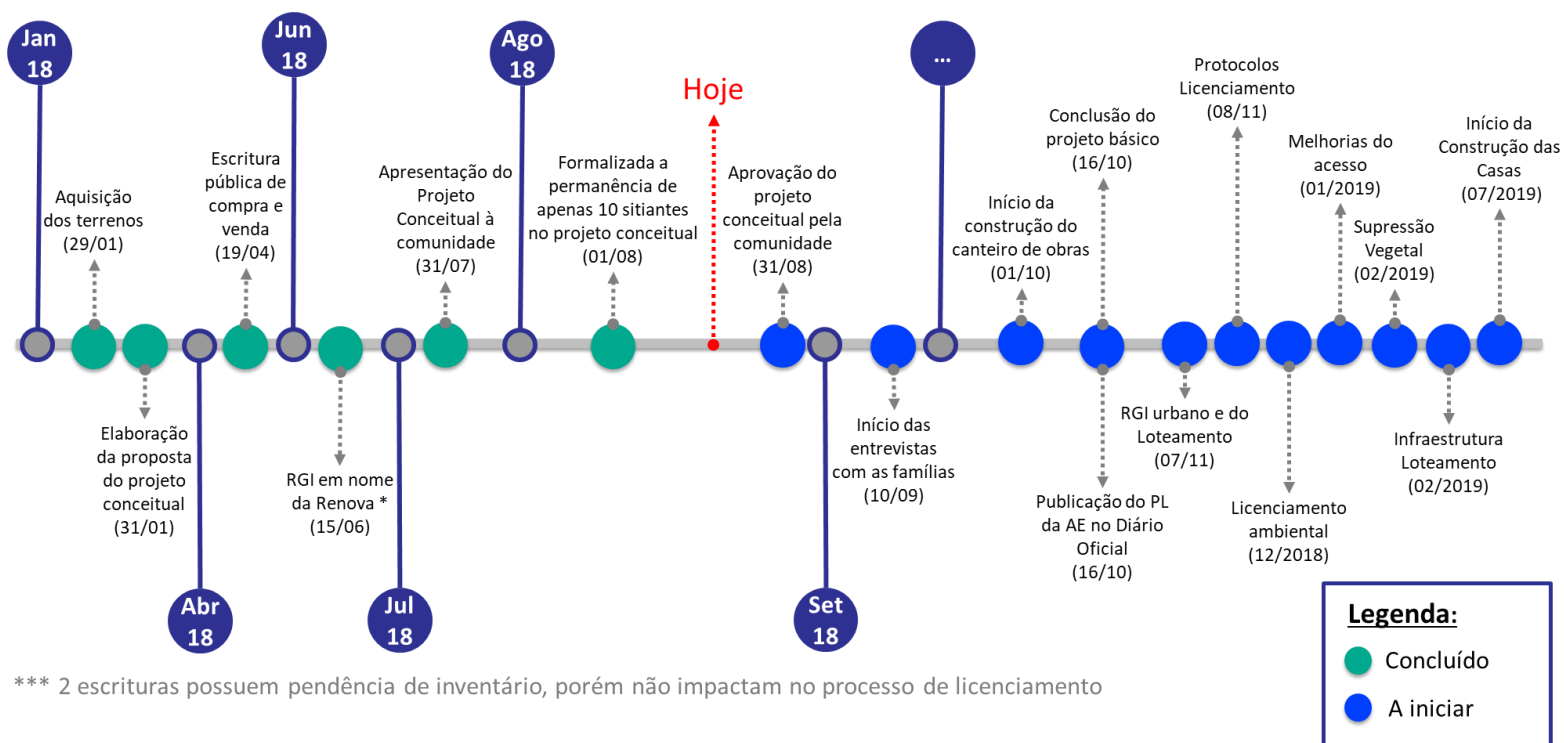
Marcos do Programa- Bento Rodrigues

Bento Rodrigues

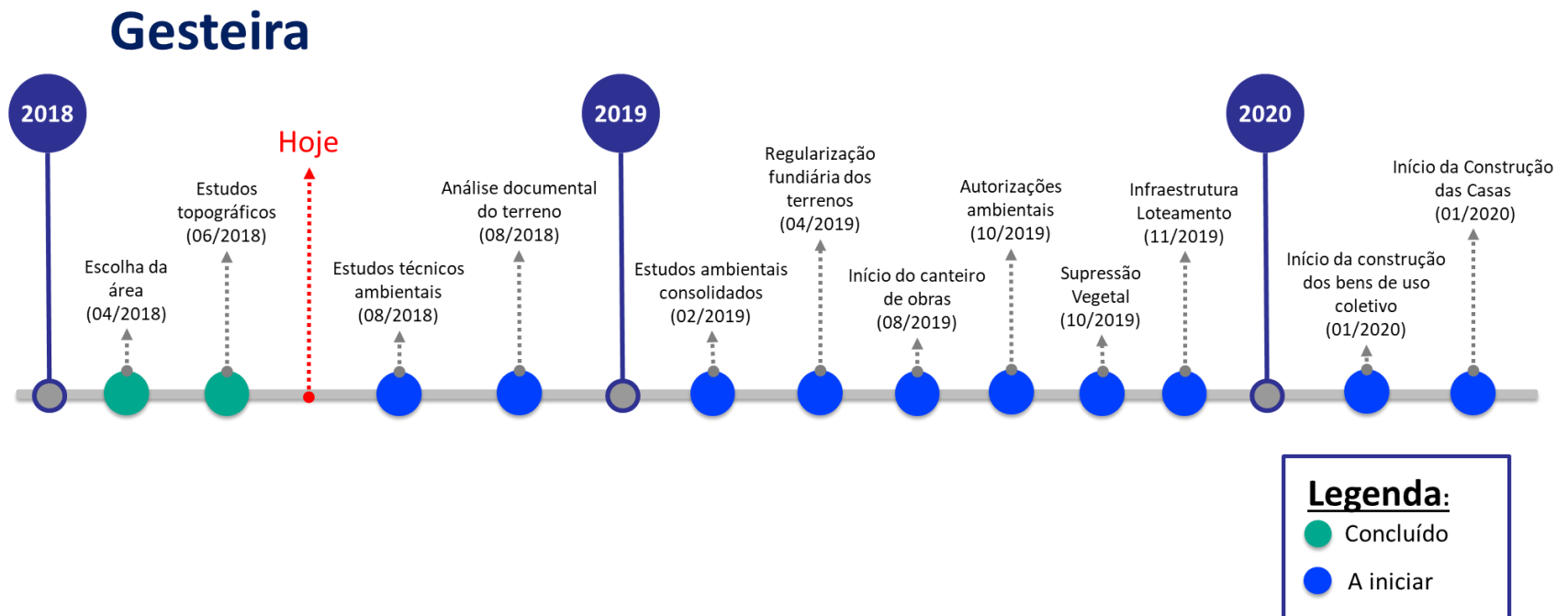


Marcos do Programa- Paracatu de Baixo

Paracatu de Baixo



Marcos do Programa- Gesteira



Fatos e entregas relevantes do último mês

Bento Rodrigues

Foi entregue no dia 05/07 pela SEMAD à Fundação Renova o documento formalizando a Licença Ambiental para a atividade principal de Loteamento do solo urbano, autorizando a sua implantação e a sua operação. Também foi recebido o RGI (Registro Geral de Imóveis) em nome da Fundação Renova.

No dia 12/07 foi finalizada a obra de construção da ponte provisória de acesso ao poço de captação de água do Novo Bento pela empresa SEMD e em 16/07 foi obtida pela Fundação Renova a autorização para manejo da Fauna (resgate / salvamento / transporte) de Bento Rodrigues que permite que os animais sejam resgatados na área da lavoura durante a execução das obras.

Foi iniciada em 20/07 a segunda fase do Cadastro dos atingidos. Essa fase irá realizar a vistoria dos cadastros que foram realizados na 1ª fase. Previsão término em Outubro/18.

Em 20/07 ocorreu a inauguração do escritório administrativo e a mobilização da equipe do Reassentamento de Bento Rodrigues para o canteiro de obras na área da lavoura e em 27/07 reunião com a Prefeitura Municipal de Mariana / Secretaria de Obras para realizar as entregas e os alinhamentos pendentes em relação à obtenção do alvará de construção do empreendimento.

Gesteira

Finalizados os Estudos: análise passivo ambiental, fauna e flora, espeleologia, APP's, aptidão agrícola e disponibilidade hídrica.

Foi concluída a Instalação/configuração dos equipamentos da sala de informática da escola de Barra Longa.

Solicitado pedido para aquisição das imagens da área anfitriã de Gesteira para emissão de parecer jurídico quanto a Reserva Legal.

Paracatu de Baixo

Foi protocolada a Consulta Prévia do reassentamento de Paracatu de Baixo na Prefeitura de Mariana no dia 04/07 para verificar a viabilidade do loteamento de acordo com o Plano Diretor Municipal. A Prefeitura emitirá parecer técnico no prazo previsto de 30 dias.

Realizada avaliação das Oficinas para desenho do projeto conceitual do reassentamento com a Comunidade de Paracatu de Baixo no dia 11/07.

Em 24/07, foi apresentada nova adequação do projeto Conceitual do reassentamento de Paracatu de Baixo à Comunidade, Comissão e Assessoria Técnica.

Publicada no dia 03/08, no Diário Oficial de Mariana, a convocação para audiência pública, a ser realizada em 22/08, às 19h, para discussão do Projeto de Lei (PL) de alteração do Plano Diretor para viabilizar a criação de área de diretrizes especiais para projetos de reassentamento.

Gestão Social

Realizados os 3º e 4º Encontro com as Famílias – Etapa Conhecer da metodologia de desenho das casas. Nesta etapa são envolvidos um grupo de famílias, os arquitetos que irão desenvolver o projeto, área social e assessoria técnica. Após esta etapa é iniciado o desenho individualmente com cada família.

Apresentação e validação da metodologia de escuta para elaboração dos equipamentos públicos. Foi necessário estabelecer de forma participativa uma metodologia para desenho e validação dos projetos.

Realizada revisão dos critérios de inserção dos sítios que irão para o reassentamento coletivo. Conforme demandado pela Comissão e acertado com comunidade e assessoria técnica.

Finalizado a construção do projeto conceitual do reassentamento contemplando o Diagnóstico Rápido Participativo - DRP.

Também foi realizado passeios ao pesque e pague em Santa Rita, Ouro Preto, com Idosos e Familiares. No processo de pré-morar são efetuados mensalmente eventos com a comunidade.

Engenharia

Foram concluídas em 01/07, as documentações para os pacotes de infraestrutura e de alimentação elétrica externa de Gesteira.

Foi entregue em 05/07 à SEMAD a documentação final subsidiando a emissão da Licença Ambiental para a implantação do Reassentamento de Bento Rodrigues.

Antecipada de 26 para 06/07 a emissão da documentação de compra (Requisições Técnicas, PQ, CDM) da Escola, Posto de Saúde e Postos Serviços de Bento Rodrigues, para atender as necessidades da implantação.

Ocorreu em 12/07 a apresentação do projeto conceitual urbanístico de Paracatu para Comissão e preparação para validação do projeto de reassentamento com a participação da equipe de Engenharia juntamente com a equipe de Diálogo.

Entrega da maquete final de Bento Rodrigues. A maquete ficará exposta no canteiro de obras de Bento Rodrigues. Aguardando a construção do Centro de Visitantes para entrega da mesma

Próximas entregas

- Elaboração da documentação para o pacote trevo de acesso a Bento Rodrigues.
- Entrega do projeto da rede de distribuição elétrica de Bento Rodrigues.
- Elaboração da documentação para o pacote de contratação das obras do Aterro Sanitário de Bento Rodrigues.
- Apresentar e validar o Projeto Conceitual dos equipamentos públicos do reassentamento de Bento Rodrigues no COMAR e com a Comunidade - Roda de Conversa com a Comunidade.
- Planejar agenda no GT de Paracatu para apresentação do processo de Licenciamento

- Validar o Projeto conceitual de reassentamento de Paracatu de Baixo com Comunidade.
- Criar espaços de capacitação contínua das Equipes.
- Proteger o sítio arqueológico antes do início das obras na Rua Furquim
- Elaboração de Plano de Quintais Produtivos para as famílias
- Concluir políticas, procedimentos e fluxos dos atendimentos visando transparência e agilidade

Desafios

- Consolidar, junto com os Órgãos Públicos e Comissão de Moradores, um plano de recuperação de prazo para o cronograma de licenciamento ambiental e urbanístico de Bento Rodrigues;
- Consolidar, junto à Comunidade, o projeto urbanístico de Paracatu de Baixo tendo em vista as recomendações da SECIR e SEMAD;
- Consolidar a poligonal da área a ser adquirida para o reassentamento de Gesteira junto à comunidade, assessoria técnica e o proprietário do terreno.

Fotos



PG009 Recuperação do Reservatório da UHE Risoleta Neves

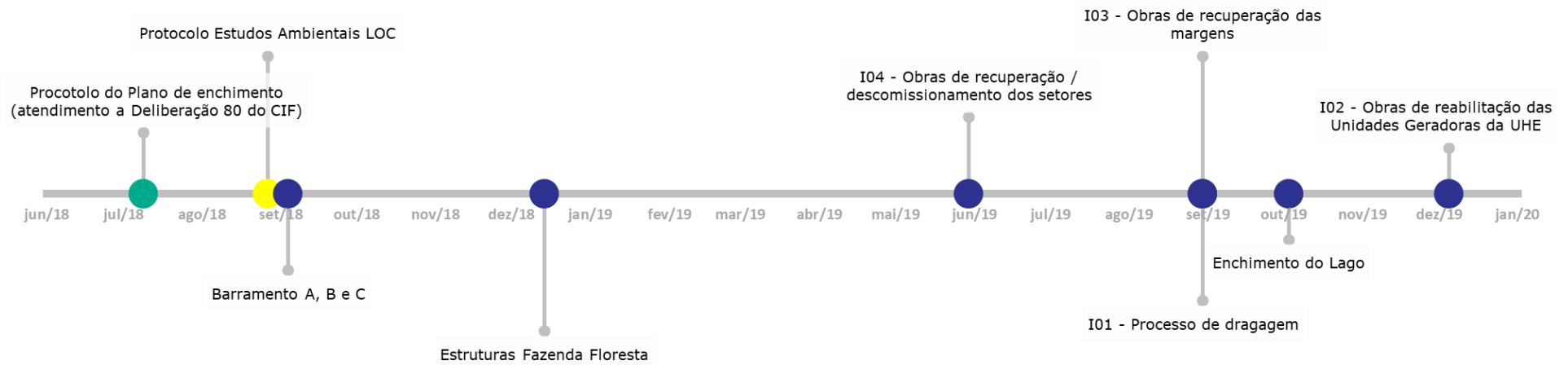
Eixo Terra e Água

Objetivos

Restabelecimento das condições de operação da Usina Hidrelétrica Risoleta Neves por meio da implantação de ações de desassoreamento na área de alagamento da hidrelétrica e de reparo de infraestrutura.

Cláusulas: 79, 150 - em andamento.

Marcos do Programa



**Datas referentes a Linha de Base 3 protocolada em maio/18.*

● Atrasada
 ● Concluída
 ● No Prazo
 ● Reprogramada

Fatos e entregas relevantes do último mês

01/07 - Iniciado processo de britagem de pedra extraída da Pedreira Corsini na Fazenda Floresta. Material está sendo utilizado no enrocamento do Dique Principal.

10/07 - Protocolado o Plano de enchimento do reservatório da UHE Risoleta Neves na CIF e CT Rejeitos.

Dique Intermediário – Esclarecimento aos órgãos públicos e comunidades:

Após a ocorrência da falha geológica na ombreira esquerda do dique intermediário ocorreram questionamentos* por parte da Associação de Atingidos de Barra Longa que houve a ruptura de uma estrutura da Fazenda Floresta, ocorrendo vazamento de sedimentos na área.

Ações da Fundação Renova para esclarecimento à comunidade e aos órgãos públicos:

- ✓ Envio de ofício para a Associação de Atingidos de Barra Longa, Casa Civil do estado de Minas Gerais e SEMAD com esclarecimentos sobre a ruptura em 24/07/18;
- ✓ Realizadas visitas técnicas monitoradas na Fazenda Floresta em 24 e 25/07/18, com representantes da Fundação, SEMAD, Defesa Civil de Rio Doce, Corpo de Bombeiros e Comissão de Atingidos de Barra Longa, não havendo questionamentos adicionais;
- ✓ Divulgação de uma nota de esclarecimento que será publicada, na semana de 30/07 a 03/08/18, em jornais e site da Fundação.

Próximas entregas

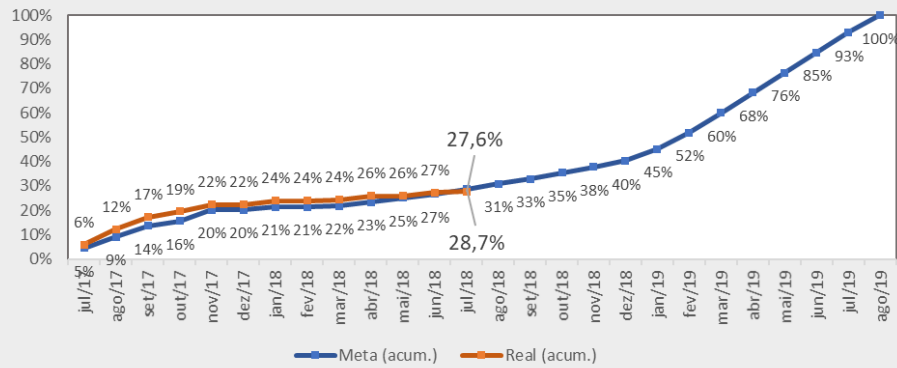
Não há entregas relevantes para o próximo mês.

Principais desafios

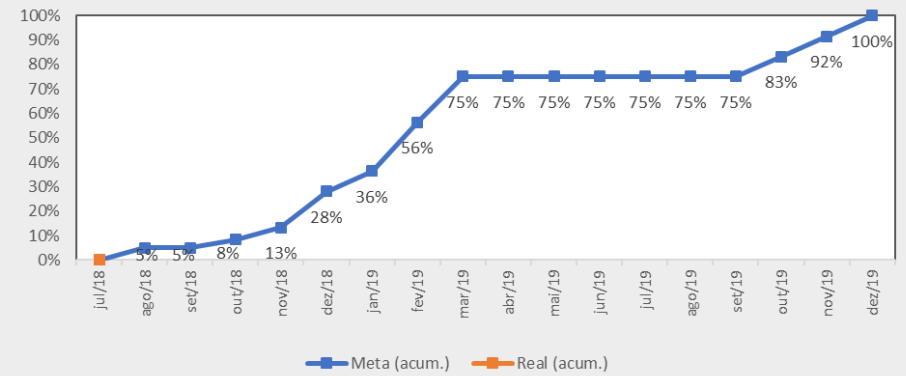
- Executar o serviço de dragagem dos primeiros 400m à montante da UHE Risoleta Neves até novembro de 2019.

Indicadores

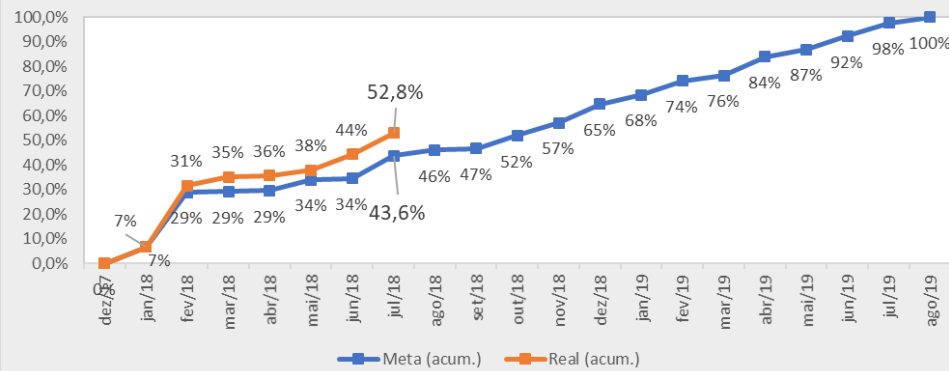
I01 - Avanço físico do processo de dragagem



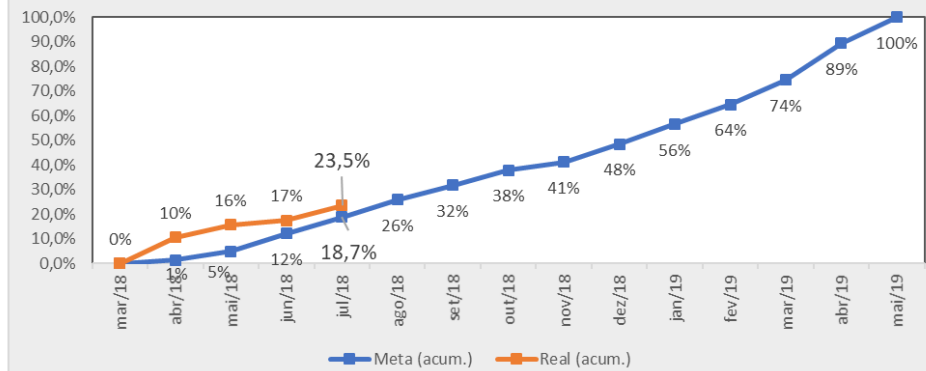
I02 - Avanço físico das obras de reabilitação das UGs da UHE



I03 - Avanço físico das obras de recuperação das margens



I04 - Avanço físico de recuperação dos setores



Indicadores do programa revisados e Metas referentes a nova Linha de Base protocolada em maio/18.

Fotos



PG010 Recuperação das Demais Comunidades e Infraestruturas Impactadas

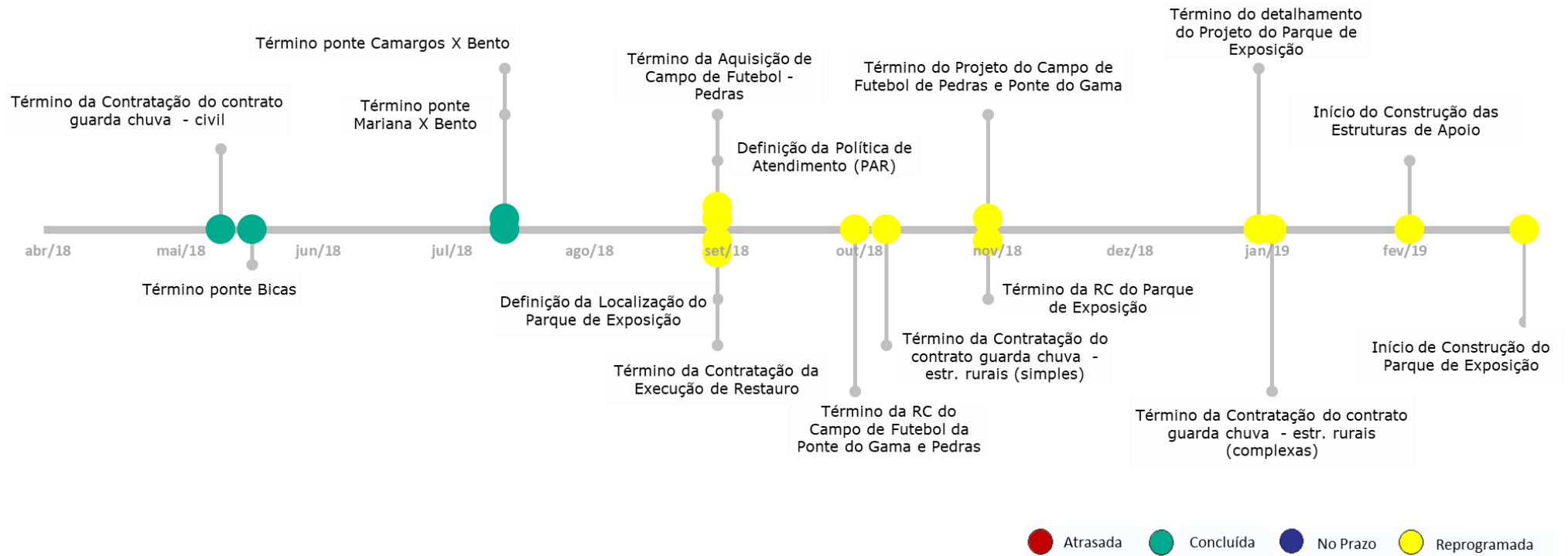
Eixo Reconstrução e Infraestrutura

Objetivos

Executar as atividades de recuperação e reconstrução das infraestruturas danificadas pelo evento tais como: reestabelecimentos de acessos, limpeza e retirada de resíduos nas estruturas impactadas, entulho e detritos decorrentes do rompimento da barragem, demolição de estruturas comprometidas remanescentes e consequente limpeza, reconstrução de pontes, reconstrução ou reforma de cercas, currais e paiol, drenagem, reconstrução ou reforma de igrejas e outros templos religiosos, reconstrução ou reforma de campos de futebol e espaços de prática esportiva de acesso público, reconstrução ou reforma de centros comunitários, praças e locais públicos de lazer, reconstrução ou reforma de poços artesianos e pinguelas, recuperação ou reforma das vias de acessos impactadas pelo rompimento da barragem, contenções de taludes e encostas para acessos, reconstrução ou reforma das unidades habitacionais impactadas, reconstrução e recuperação das estruturas de educação e saúde impactadas.

Cláusula 82 (em andamento)

Marcos do Programa



Fatos e entregas relevantes do último mês

Foram entregues as pontas Mariana X Bento e Camargos X Bento

Apresentados os dois projetos para Prefeitura (local atual e novo local) para definição da localização do Parque de Exposição

Próximas entregas

- Não há entregas relevantes para o próximo período.

Desafios

- Definir política de atendimento integrado (PIM, compra assistida, reforma/reconstrução, entre outros) incluindo as propriedades rurais;
- Definição da localização do Parque de Exposição em Barra Longa.

Indicadores

INDICADORES REV. 10 (PROJEÇÃO)	
Indicador I01 - Número Total de Obras Entregues pela Infraestrutura	
$I01 = \frac{\text{Número total de obras entregues pela Infraestrutura}}{\text{Número total de obras comprovadamente impactadas diretamente pelo evento}^{(*)}} = \frac{744}{1.234} = 60,3\%$	
<p>(*) A Fundação Renova considerou como base o diagnóstico revisado, versão 10, protocolado na data de 13 de março de 2018.</p>	
Indicador I02 - Número de Termos de Aceite Oficiais Entregues	
$I02 = \frac{\text{Número de termos oficiais entregues}}{\text{Número total de obras comprovadamente impactadas diretamente pelo evento}^{(*)}} = \frac{575}{1.234} = 46,6\%$	
<p>(*) A Fundação Renova considerou como base o diagnóstico revisado, versão 10, protocolado na data de 13 de março de 2018.</p> <p style="text-align: right;"><i>Atualização: 03/08/2018</i></p>	

Fotos



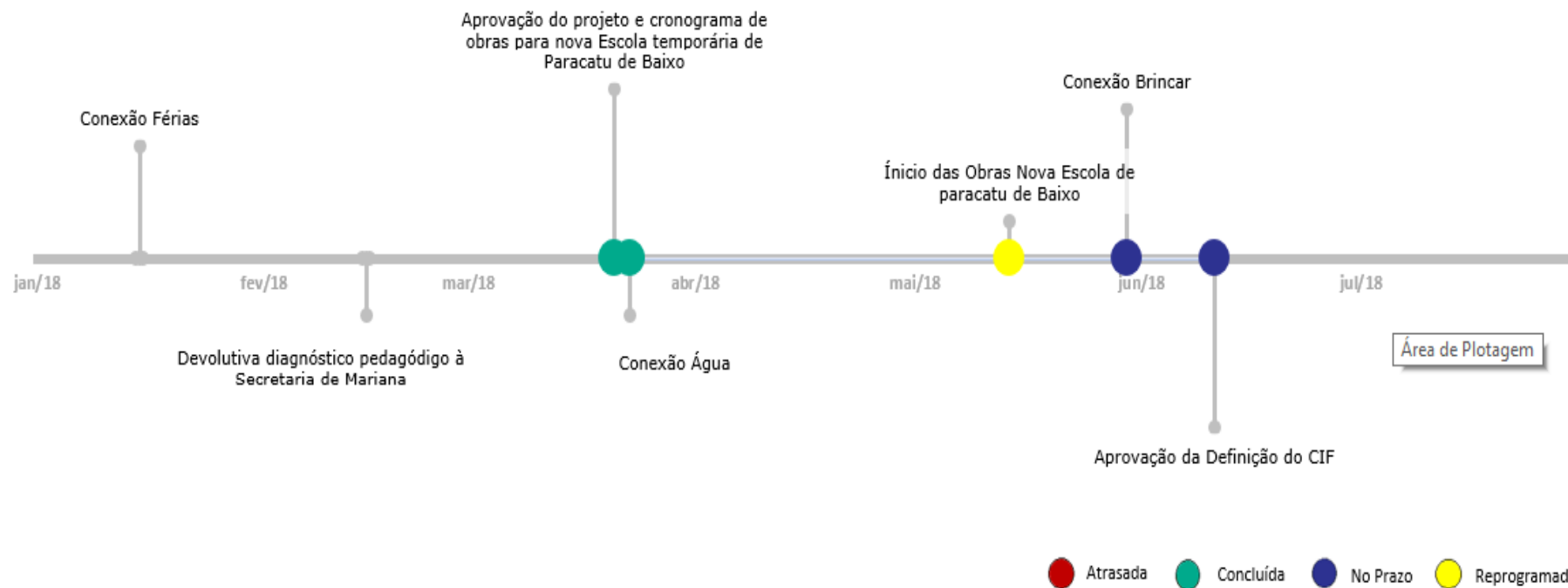
PG011 Recuperação das Escolas e Reintegração da Comunidade Escolar

Eixo Pessoas e Comunidades

Objetivos

Proporcionar a reintegração de alunos e profissionais às rotinas escolares, observada a situação anterior ao evento do rompimento da barragem de Fundão e fornecer acompanhamento pedagógico, psicopedagógico e de psicologia educacional para alunos e profissionais das escolas impactadas de acordo com as determinações do TTAC. Conforme determinações das cláusulas 89 a 94 e Cláusula 99.

Marcos de Programa



Fatos e entregas relevantes do último mês

Em Mariana, os alunos da Escola Municipal de Paracatu de Baixo e da Escola Municipal Bento Rodrigues participaram do Evento “Conexão Brincar”.

Ocorreu também visita às obras da Escola Paracatu de Baixo, com capacidade para atender cerca de 60 crianças da educação infantil ao 9º ano, o espaço é dividido em cinco salas de aula para alunos, de 5 a 15 anos atendendo à solicitação das famílias de Paracatu e da Secretaria de Educação de Mariana. O projeto apresentado pela Renova foi validado com a comunidade escolar e com a Secretaria de Educação. Em agosto, com a entrega para a comunidade, será o momento de celebrar a nova etapa da escola de Paracatu de Baixo

Diversas reuniões com a Secretária de Educação foram conduzidas, tratando temas como: o Programa de Educação em Tempo Integral, para discussão do plano de trabalho detalhando os gastos de manutenção do programa e da lista de matérias a serem adquiridos pela Renova; Apresentação e Validação da Retomada Apoio Pedagógico e Psicopedagógico e metodologia de trabalho; e o Programa de Educação de Tempo Integral – discussão sobre o termo de parceria prevendo o custeio das atividades de contra turno para 32 escolas de Mariana – que envolveu a presença da Procuradoria Municipal.

Próximas entregas

- Apresentação ao Conselho Curador de INFO 09/2018 relativas ao aluguel e entrega da Escola José de Vasconcelos Lanna (Sede antiga)
- Apresentação ao Conselho Curador de INFO relativa ao aluguel e adequações físicas da Escola Municipal de Bento Rodrigues
- Aquisição de materiais pedagógicos e equipamentos para a escola de Paracatu de Baixo
- Providenciar serviço de mudança para a escola de Paracatu de Baixo

Desafios

- Realizar em curto tempo a instalação de toldo em parte da quadra da Escola de Bento Rodrigues;
- Concluir a instalação de equipamentos de internet na Escola Gustavo Capanema;
- Entregar à Comunidade Escolar a nova Escola Temporária de Paracatu de Baixo;
- Dar continuidade ao trabalho de assistência pedagógica e psicopedagógica nos municípios de Mariana e Barra Longa, atrelados à adequação do contrato junto à consultoria envolvida neste projeto.

Fotos



Visita às obras da Escola Paracatu de Baixo



Visita às obras da Escola Paracatu de Baixo

Fotos



Atividades do Conexão Brincar



Atividades do Conexão Brincar



Atividades do Conexão Brincar



Atividades do Conexão Brincar



Atividades do Conexão Brincar



Atividades do Conexão Brincar



Atividades do Conexão Brincar

PG012 Memória Histórica, Cultural e Artística

Eixo Pessoas e Comunidade

Objetivo

Fortalecer, conservar e preservar o patrimônio cultural, incluindo os bens materiais, imateriais e arqueológicos das comunidades de Bento Rodrigues, Paracatu de Baixo e Gesteira, atingidas pelo rompimento da barragem de Fundão.

Cláusula 95 e 100 (em andamento).

Marcos de Programa



Fatos e entregas relevantes do último mês

Foi definida a estratégia de entrada em campo da empresa Estilo Nacional para abertura do diagnóstico de referências culturais, onde será elaborado um diagnóstico contendo a Identificação dos bens intangíveis e a classificação dos impactos causados sobre os mesmos, visando, em última análise, sanar aqueles diretamente ligados ao rompimento barragem de Fundão.

Serão atendidos por este escopo as seguintes localidades atingidas: em **Mariana** – Camargos, Ponte do Gama, Paracatu de Cima, Paracatu de Baixo, Pedras, Borba e Campinas; em **Barra Longa** – distrito-sede, Barreto e Gesteira; em **Santa Cruz do Escalvado** – Nova Soberbo, Vianas, Florestinha, Pedra do Escalvado, Jerônimo e Merengo; em **Rio Doce** – distrito-sede, Matadouro e Santana do Deserto.

No mês de julho também foi disponibilizada a infraestrutura para a celebração da Festa de São Bento, em Bento Rodrigues. A festividade é um momento singular na comunidade, em razão de celebrarem o padroeiro e também configura ritual político de afirmação da memória dos atingidos e sua vinculação à área de origem.

Próximas entregas

- Oficinas de cartografia social com as comunidades atingidas;
- Organização do campeonato de futebol de Barra Longa;
- Compra de material esportivo para times de futebol de Mariana e Barra Longa;

Desafios

- Consolidação de uma agenda positiva pelo Grupo Técnico de Referência (GTR) para elaboração de diretrizes e definições, como o descarte de materiais e fragmentos que se encontram na Reserva Técnica e a aprovação dos projetos das capelas;
- Resistência na participação de vários *stakeholders* que impossibilita avanços e impede o desenvolvimento de várias frentes de atuação. Dentre estas ações, está a definição sobre o futuro de Bento Rodrigues e de Paracatu de Baixo.

PG013 Turismo, Cultura, Esporte e Lazer

Eixo Pessoas e Comunidades

Objetivos

O objetivo geral desse programa é a partir de um diagnóstico de impacto do rompimento na área de abrangência socioeconômica, fortalecer as políticas públicas de gestão da Cultura, Turismo, Lazer e Esporte através de um apoio técnico e material das estruturas necessárias para um melhor desenvolvimento dessas atividades na região impactada, de acordo com o grau de severidade sofrido por cada localidade.

Cláusulas 101 a 105 (em andamento)

Marcos do Programa



Fatos e entregas relevantes do último mês

Em Linhares/ES foi realizada a Reunião de Kick Off para início dos trabalhos para o Diagnóstico de Impacto nas Novas Áreas a ser realizado pela SYNERGIA. A empresa executará os serviços para elaboração de diagnóstico e avaliação de impacto nas atividades de turismo, cultura, esporte e lazer nos municípios de Serra, Aracruz, São Mateus, Conceição da Barra, Fundão e Linhares, atingidos pelo rompimento da Barragem de Fundão no estado do Espírito Santo. Também foi realizada a 2ª Etapa do Circuito de Surf – Pontal do Ipiranga. O evento tem como objetivo promover o esporte e resgatar a visibilidade da localidade que atrai grande público praticante do *surf*, principalmente do *bodyboard*. Além de aumentar o fluxo de turistas colaborando também para o resgate do desenvolvimento econômico local.

Em Mariana/MG ocorreu a 3ª etapa do Noites Circenses. O evento mensal fortalece o compromisso com o desenvolvimento socioeconômico de Mariana, através do incentivo ao turismo e da valorização às manifestações culturais locais. No mês de julho, também foi contratado o evento *Iron Biker*. O evento tem como objetivo fomentar o turismo, a cultura e a economia de Mariana, entre os dias 13 e 16 de setembro de 2018. O evento anual já é consolidado no município, fortalece a vocação do município para os eventos de grande porte no âmbito do turismo de aventura, favorecendo ainda os aspectos turísticos, econômicos e sociais.

Próximas entregas

- Realizar o workshop da área de Educação e Cultura, para apresentação e discussão dos Programas junto às Secretarias Estaduais de Cultura, Educação e Turismo do Espírito Santo;
- Continuar as articulações com FIEMG para definição do escopo do projeto de Revitalização da Estrada Real;
- Aprovar o Programa de Apoio à Cultura, Turismo, Esporte e Lazer no CIF;

Desafios

- Incentivar de forma efetiva a cultura, o turismo, o esporte e o lazer.

PG014 Apoio à Saúde Física e Mental da População Impactada

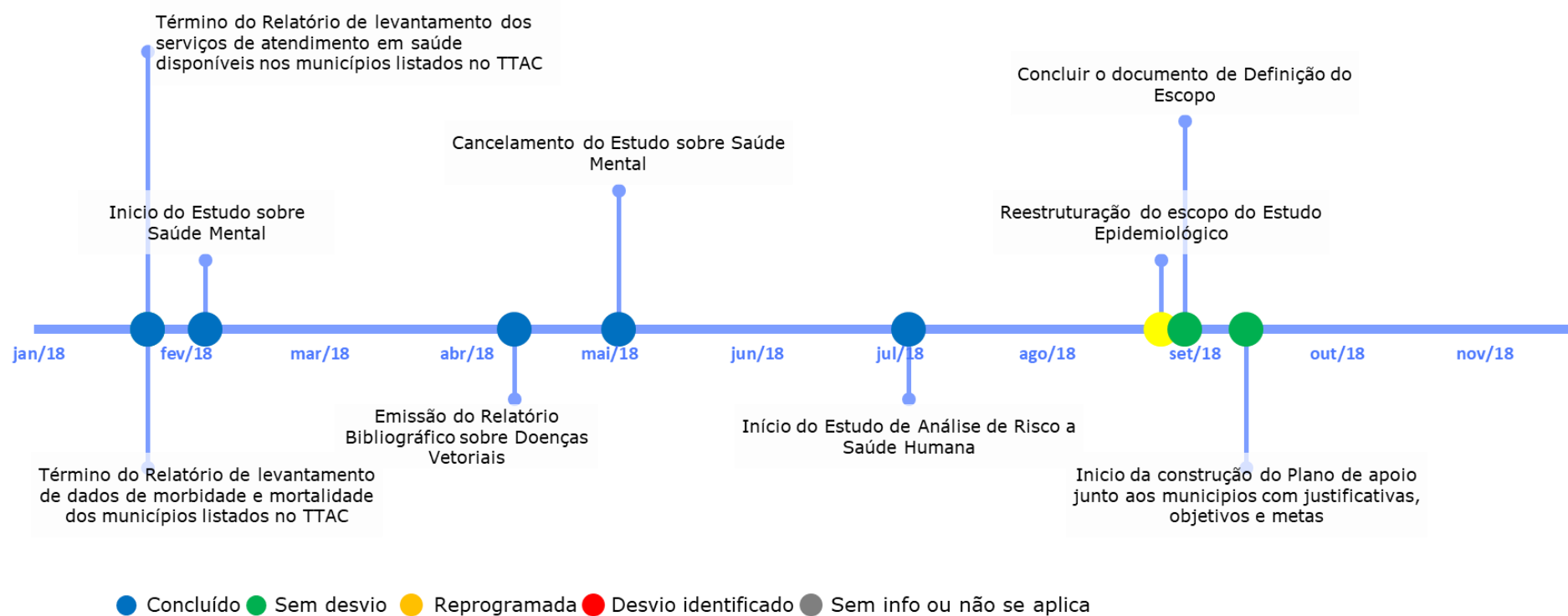
Eixo Pessoas e Comunidades

Objetivos

Desenvolver atividades de apoio à saúde física e mental dos impactados e elaborar um estudo epidemiológico e toxicológico para identificar o perfil epidemiológico e sanitário retrospectivo, atual e prospectivo dos moradores de Mariana até a foz do rio Doce, a fim de avaliar riscos e correlações decorrentes do rompimento.

Cláusulas 106 a 112 (em andamento)

Marcos do Programa



Fatos e entregas relevantes do último mês

Apresentado o Estudo de Avaliação de Risco a Saúde Humana (ARSH), aos programas da Fundação Renova que fazem interface com o programa de Saúde;

Iniciado o Estudo de Análise de Risco à Saúde Humana (ARSH);

Reestruturado o Plano de Atendimento de Saúde do município de Mariana, de acordo com a orientação do Conselho Curador,

Iniciadas as reuniões com os gestores municipais de saúde do Estado do Espírito Santo, visando identificar possíveis alterações no perfil epidemiológico das comunidades atingidas.

Próximas entregas

- Coordenar os processos para a reforma do imóvel onde será implementado o CAPSIJ, do município de Mariana;
- Revisão do documento de Definição do Programa;
- Protocolo do Plano de monitoramento da água para consumo humano junto ao CIF;
- Continuidade das reuniões com os gestores municipais de saúde do Estado do Espírito Santo, visando identificar possíveis alterações no perfil epidemiológico das comunidades atingidas;
- Contratar assessoria técnica para elaborar estratégia de integração/interface da Avaliação de Risco à Saúde Humana/Ministério da Saúde com a Avaliação de Risco à Saúde Humana Ambiental.

Desafios

- Integrar os estudos Avaliação de Risco à Saúde Humana/Ministério da Saúde com a Avaliação de Risco à Saúde Humana Ambiental;
- Adequação do Escopo do Programa às bases mínimas propostas pela CT Saúde e aprovadas pelo CIF;
- Adequar o modelo de contratação dos profissionais que prestam serviços aos municípios de Mariana e Barra Longa.

Fotos



Apresentação do Estudo de Avaliação de Risco a Saúde Humana (ARSH), aos programas da Fundação Renova que fazem interface com o programa de Saúde

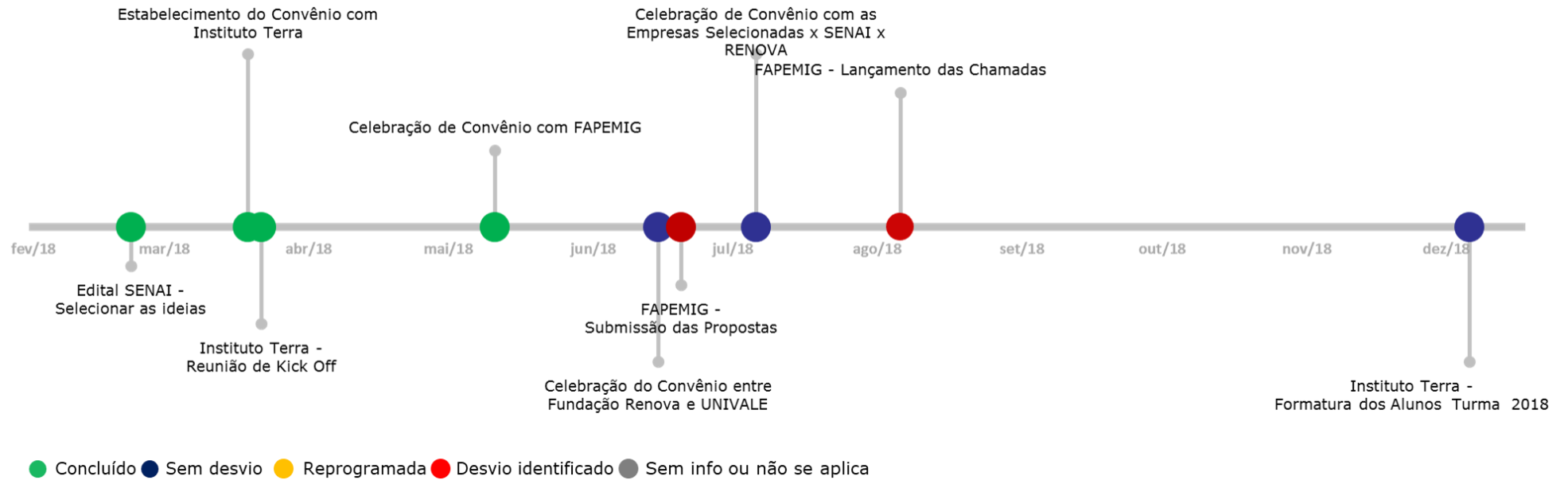
PG015 Promoção à Inovação

Eixo Pessoas e Comunidades

Objetivos

Fomentar o desenvolvimento de soluções tecnológicas, por meio do financiamento à produção de conhecimento relacionado a questões sociais, econômicas e ambientais, com a criação de linhas de pesquisa aplicada, visando a internalização do conhecimento gerado à recuperação das áreas impactadas pelo rompimento, necessárias ao cumprimento dos objetivos da Fundação Renova.

Marcos do Programa



Fatos e entregas relevantes do último mês

Celebração do Convênio entre Fundação Renova e Instituições Responsáveis pela condução do Edital Senai de Inovação

Próximas entregas

- Lançamento das Chamadas de Pesquisa do Edital FAPES/ FAPEMIG.

Desafios

Não há informações a serem reportadas esse mês

Fotos



16/07/18
Reunião de Kick off Fapemig

PG016 Retomada das Atividades Aquícolas e Pesqueiras

Eixo Pessoas e Comunidades

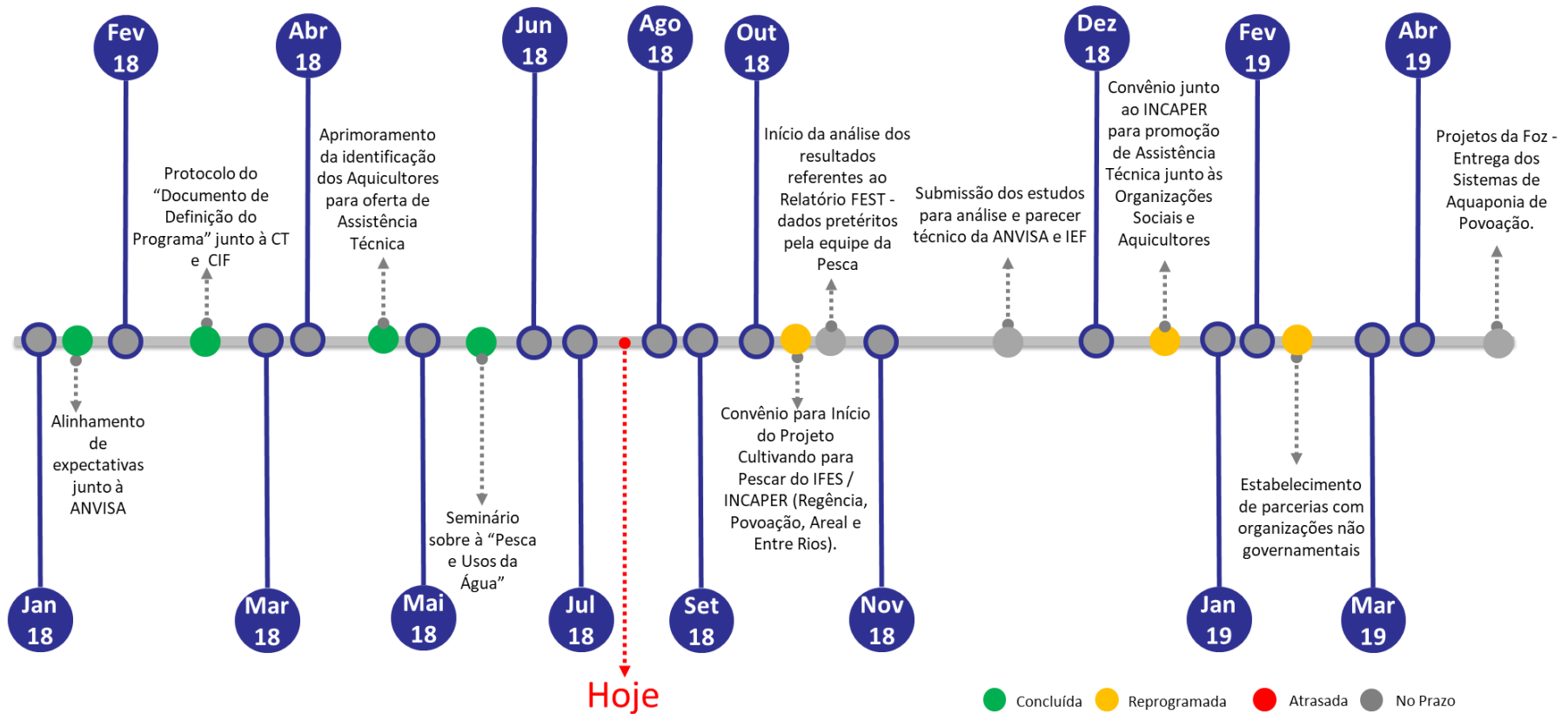
Objetivos

Viabilizar o retorno da atividade pesqueira diretamente impactada ao longo da área de abrangência socioeconômica, criando as condições para a superação das limitações e restrições ao exercício da pesca;

Identificar e viabilizar a realocação em novas atividades econômicas e produtivas, compatíveis com o modo de vida de pescadores e aquicultores impactados, sempre que a retomada da atividade de pesca não for possível, em razão dos efeitos causados pelo rompimento da barragem

Cláusulas 116 a 123 (em andamento)

Marcos do Programa



¹ Informações até jul/18

Fatos e entregas relevantes do último mês

Início da análise de impacto na Lagoa Juparanã e Rio Pequeno (Deliberação CIF 167).

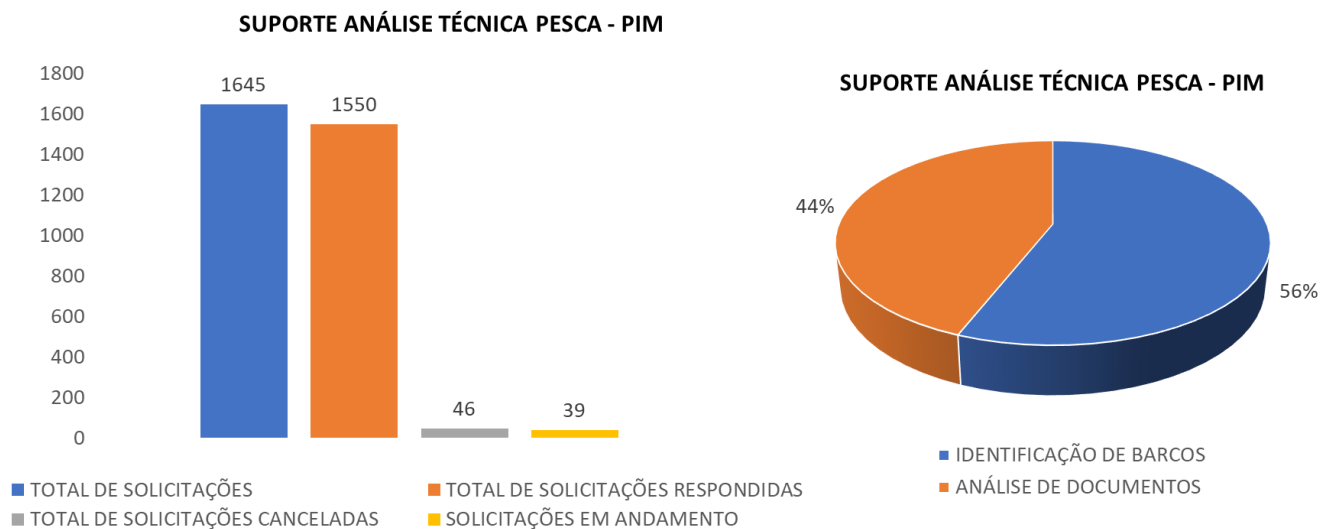
Próximas entregas

Não há informações a serem reportadas esse mês

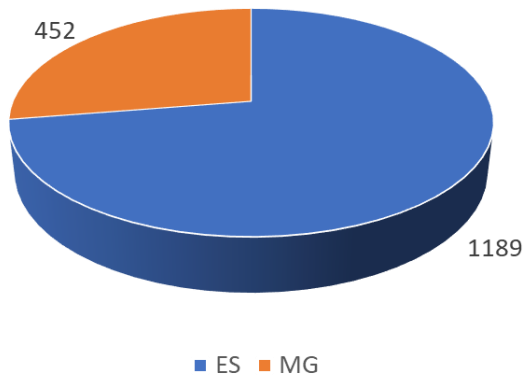
Desafios

Não há informações a serem reportadas esse mês

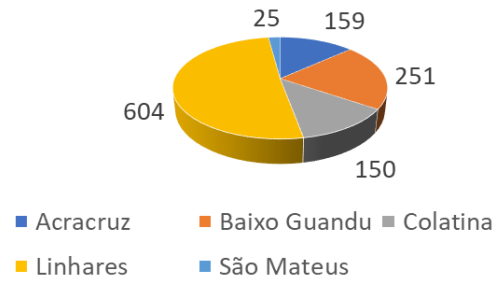
Indicadores



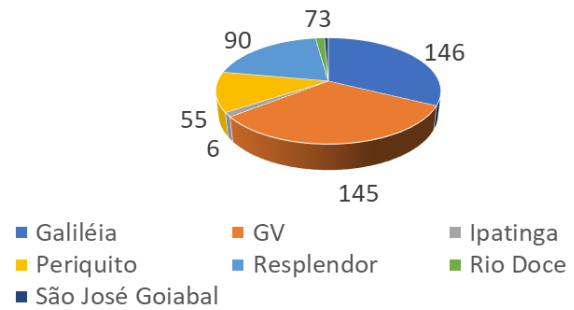
TOTAL DE SOLICITAÇÕES



TOTAL DE SOLICITAÇÕES ES



TOTAL DE SOLICITAÇÕES MG



Fotos



Início da operação do projeto Inovapesca - ASPER



Início da operação do projeto Inovapesca - ASPER



Avaliação de impactos Lagoa Juparanã / Rio Pequeno - Delib. 167

PG017/025/040 Retomada das Atividades Agropecuárias, Recuperação da Área Ambiental 1 ne Fomento ao CAR e PRA

Eixo Terra e Água

Objetivos

Recomposição das áreas produtivas passíveis de restauração e das condições para a retomada da produção, incluindo solo, animais, equipamentos e instalações; recuperação de pastagens nas áreas impactadas, quando tecnicamente viável, ou formação de pastagens equivalentes em outras áreas da propriedade; substituição de pastagens por outras fontes de alimentação animal que possam ser cultivadas na propriedade impactada; reestabelecimento das estruturas de captação de água para irrigação e dessedentação animal ou o desenvolvimento de alternativas ao reestabelecimento das estruturas de captação de água; e fornecimento de alimentação para animais nas propriedades rurais diretamente impactadas, até recuperação da pastagem.

Revegetar emergencialmente 800 hectares, regularizar as calhas e margens e promover o controle de processos erosivos no trecho a montante da UHE Risoleta Neves, e, em seguida, recuperar 2.000 hectares na área ambiental 1 (áreas abrangidas pela deposição de rejeitos nas calhas, margens e afluentes dos rios Gualaxo do Norte, Carmo e Doce), nos municípios de Mariana, Barra Longa, Rio Doce e Santa Cruz do Escalvado.

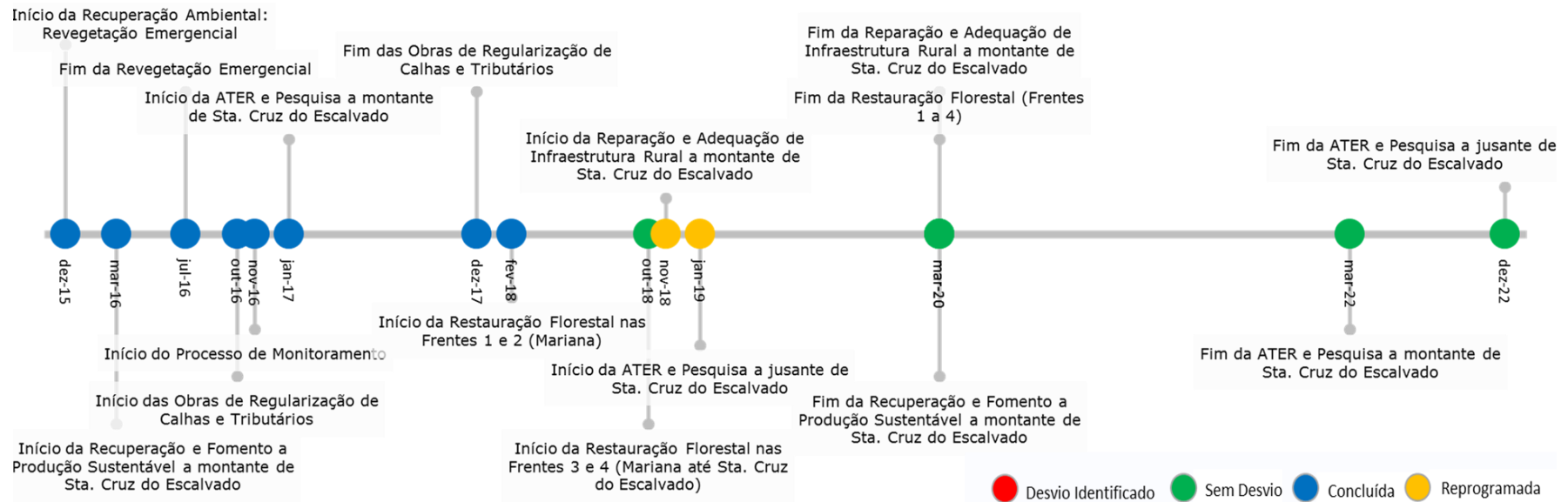
Apoiar e dar suporte técnico ao cadastramento das propriedades rurais no Cadastro Ambiental Rural (CAR), além de fomentar a elaboração e a implementação dos respectivos Programas de Regularização Ambiental (PRAs).

Cláusula 124 a 128, 158 a 160 e 183 do TTAC.

As ações desses Programas estão sendo reportadas de forma integrada entre os

programas socioambientais: 17 (Retomada das Atividades Agropecuárias), 25 (Recuperação da Área Ambiental 1) e 40 (Fomento ao CAR e PRA), devido a atuação simultânea nas mesmas propriedades para reparação e adequação de propriedades rurais impactadas pelo rompimento da barragem de Fundão.

Marcos do Programa



Previsão de término de implantação do programa:
Mar/2020

Previsão de encerramento do programa (monitoramento):
Dez/2026



Fatos e entregas relevantes do último mês

Nos dias 16 a 18 de julho foram realizadas oficinas de sensibilização nos municípios de Mariana, Barra Longa, e Rio Doce. Estas oficinas com a presença de aproximadamente 80 produtores rurais atingidos, tem o objetivo de motivar as famílias a aderir a tecnologias de produção sustentável para a Retomada das Atividades Agropecuárias e formação das Unidades Demonstrativas de SAF (sistemas agroflorestais), Silvicultura de Espécies Nativas e Pastagem Ecológica.

Também pelo Projeto Renovando Paisagens, dias 26 e 27 de julho foram realizadas mais duas oficinas com lideranças locais para identificação de fatores críticos de sucesso e mapeamento de atores associados à restauração de paisagens, parte da aplicação do ROAM (metodologia de análises em restauração florestal) no território do Gualaxo do Norte estendido.

Em julho foi iniciado o atendimento emergencial para produtores do Rio Pequeno/Lagoa do Juparanã. Em virtude do alagamento da região frente a construção do barramento para impedir a possível entrada de material proveniente do rejeito, está em andamento arrendamento de pasto para relocação de bovinos de produtores rurais da região. Ainda dentro dessa ação emergencial, está sendo providenciado o fornecimento de silagem e materiais para execução de cerca para criadores de ovelha.

Já alcançamos 197 PASEA emitidos e 207 avaliações de sustentabilidade (ISA) concluídos para 236 propriedades elegíveis, das quais 228 têm Cadastro Ambiental Rural ativo e 179 já retificados; 72,0 hectares de restauração florestal concluídos de um total de 647 hectares passíveis de reflorestamento; 21.186 toneladas de silagem entregues para produtores impactados; 2.666 horas de assistência técnica e extensão rural para 166 propriedades;

Próximas entregas

- Será iniciada a mobilização da contratada para implantação das obras de reestruturação produtiva nas propriedades impactadas entre a barragem de Fundão e Candonga, com objetivo de retomar as atividades agropecuárias destes produtores impactados, além das demais atividades atualmente em

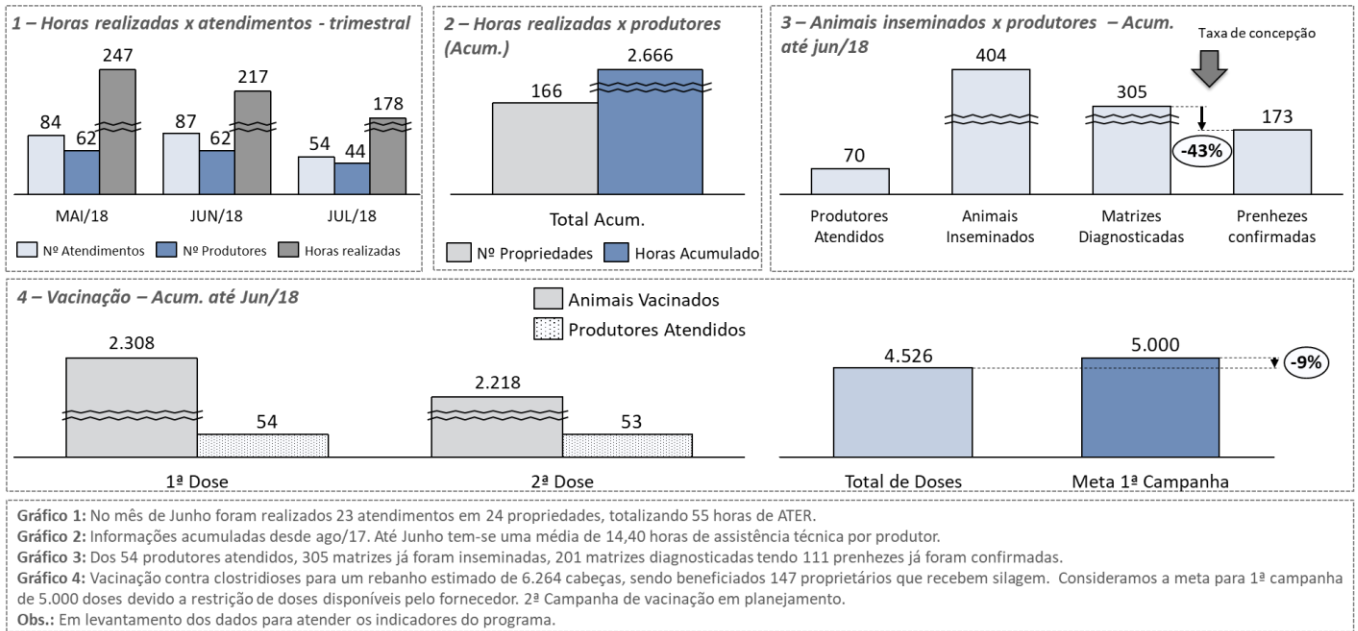
execução pelos programas.

Desafios

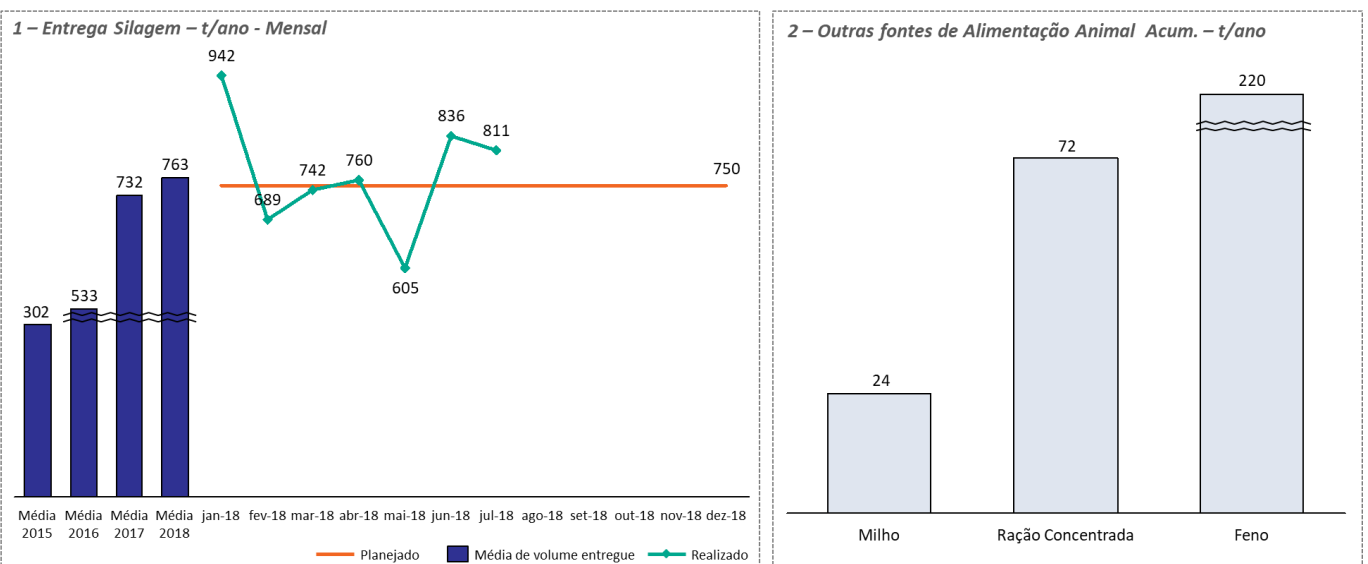
- Aprovar na Câmara Técnica de Economia e Inovação a Definição completa do Programa de Retomada das Atividades Agropecuárias, considerando que ela foi reformulada adotando o referencial teórico e metodológico do Desenvolvimento Rural Sustentável e o Plano de Ação determinado pela Deliberação CIF 145;
- Integrar as ações previstas no programa de Retomada das Atividades Agropecuárias (Desenvolvimento Rural Sustentável) com as ações do Programa de Indenização Mediada (PIM) e Reassentamento, quando for o caso.
- Fomentar a utilização dos insumos internos da propriedade, minimizando os impactos gerados pela dependência dos agroecossistemas aos insumos externos, principalmente em propriedades onde há condições produtivas para o restabelecimento da alimentação animal;
- Desenvolver ações e propor soluções integradas com outros programas que proporcionem geração de renda para as agricultoras e jovens agricultores, com vista a minimizar o êxodo rural e suas consequências;
- Construir cronograma integrado para reparação de infraestruturas rurais conjuntamente com o programa de Infraestrutura da FR;
- Implementar ações de mitigação de riscos provenientes da execução do programa, que é destinado às propriedades rurais diretamente impactadas.

Indicadores

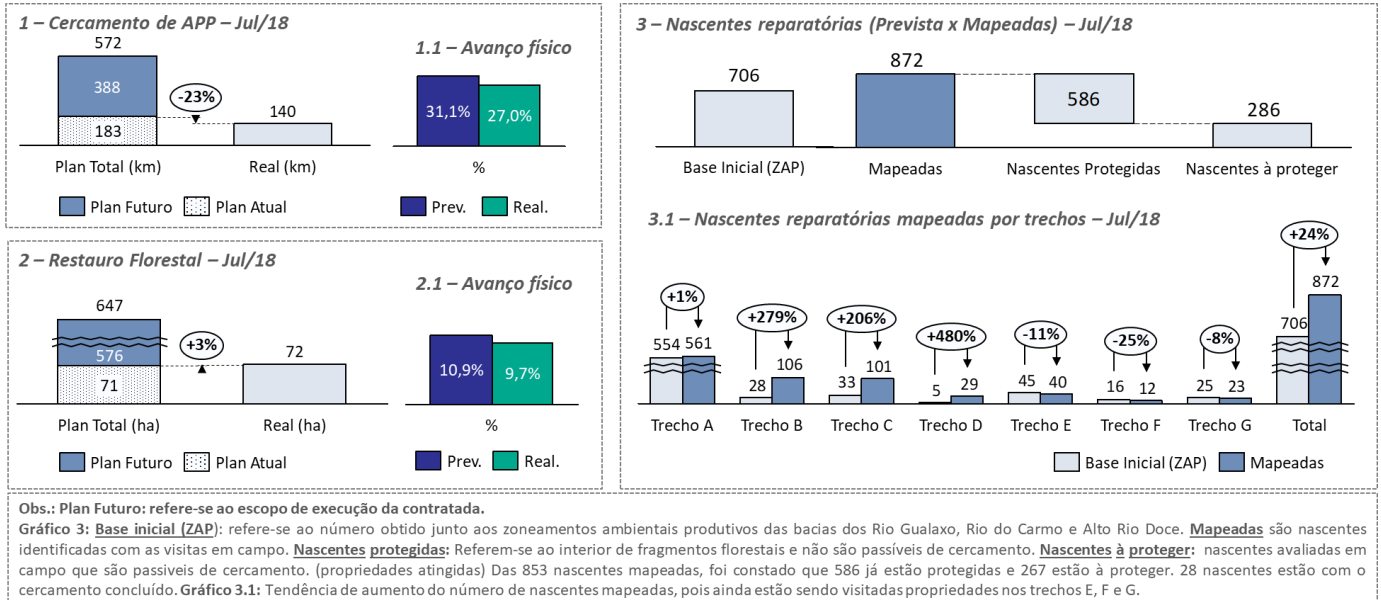
Assistência Técnica e Extensão Rural



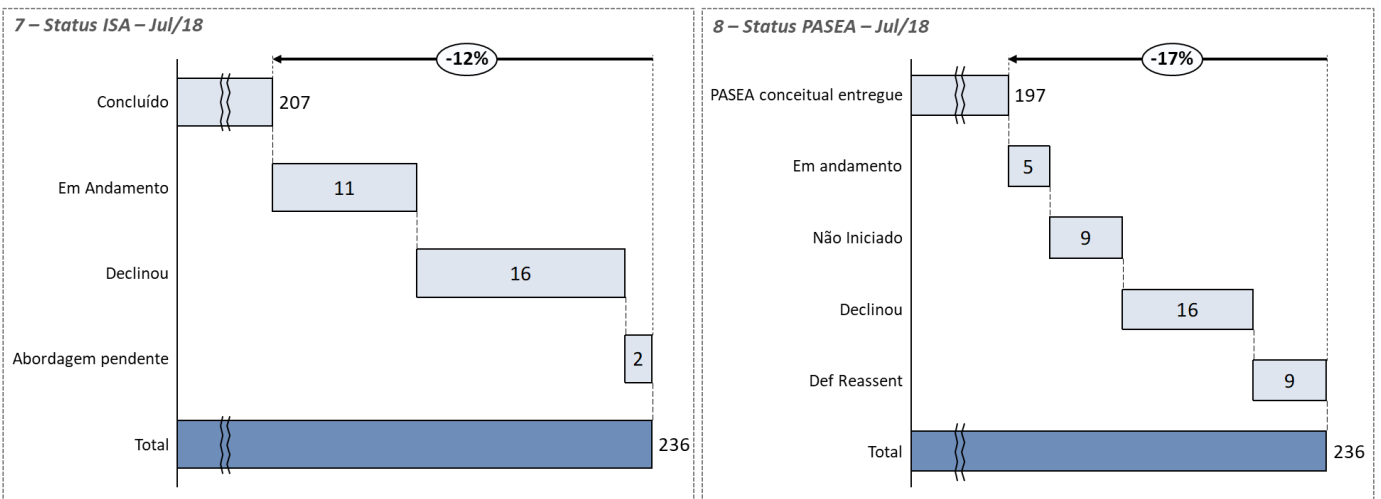
Alimentação Animal



Restauração Florestal



ISA (Índice de Sustentabilidade em Agroecossistemas) e PASEA (Plano de Adequação Socioeconômico e Ambiental de Propriedades)



* São consideradas elegíveis ao PASEA, propriedades rurais de pessoas físicas que tiveram deposição de lama (área ambiental 1) e que não serão reassentadas.

CAR (Cadastro Ambiental Rural)

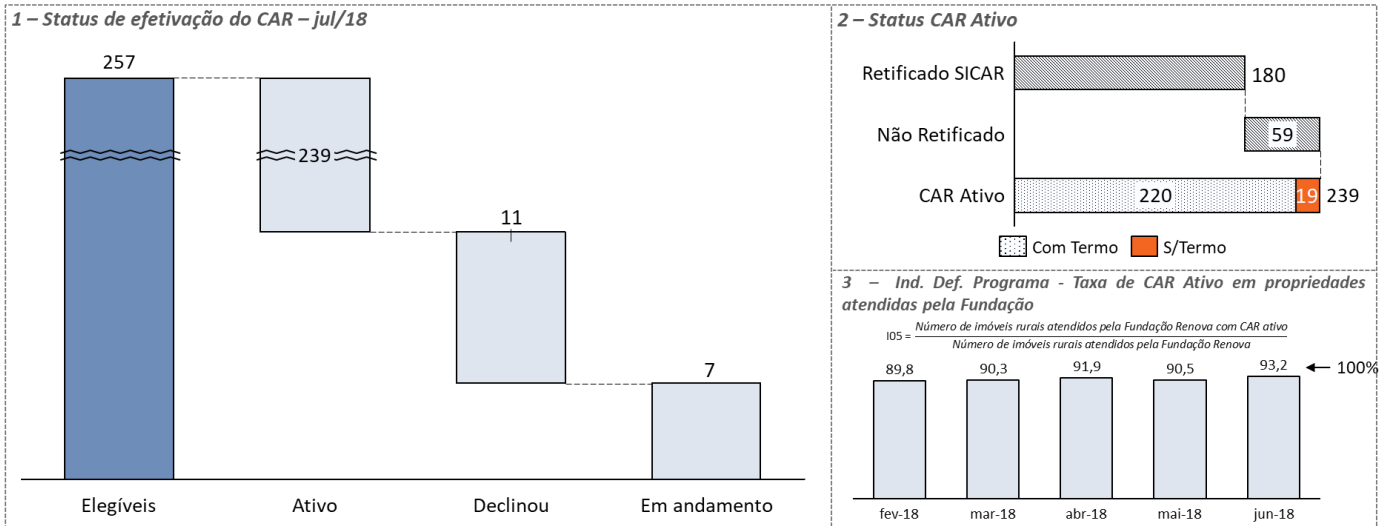


Gráfico 1: Entrada da propriedade em Paracatu de Cima, aumentando o número de propriedades elegíveis ao CAR. Trabalho de atualização das senhas de acesso ao SICAR e posterior retificação dos registros em andamento.

Gráfico 2: Das 239 propriedades com o CAR Ativo, 180 CAR já foram retificados no SICAR e 59 ainda não.

Gráfico 3: Indicador da definição do programa. Considerado como sendo CAR ativo apenas os que já estão com o termo de permissão assinado.

Fotos



Mariana/MG
Restauração Florestal Frente A



Linhares/ES
Visita a possível fornecedor de silagem



Barra Longa/MG
Formulação de dieta para suínos



Barra Longa/MG
Seleção de matrizes para inseminação artificial



Linhares/ES
Entrega de material para construção de cerca de bovino



Barra Longa/MG
Assistência técnica para implantação de hortas

PG018 Desenvolvimento e Diversificação Econômica

Eixo Pessoas e Comunidades

Objetivos

Implementar estratégias para o desenvolvimento de outras atividades que promovam a diminuição da dependência econômica do município de Mariana (MG) com relação ao setor minerário. Estimular o surgimento de novas indústrias, baseadas em alternativas tecnológicas sustentáveis e capazes de promover maior integração produtiva entre a população. Contribuir com o desenvolvimento dos demais municípios impactados pelo rompimento da barragem, a partir de ações de fomento econômico, geração de renda e comunicação.

Cláusulas: 129 e 130 (em andamento)

Fatos e entregas relevantes do último mês

Não há informações a serem reportadas esse mês

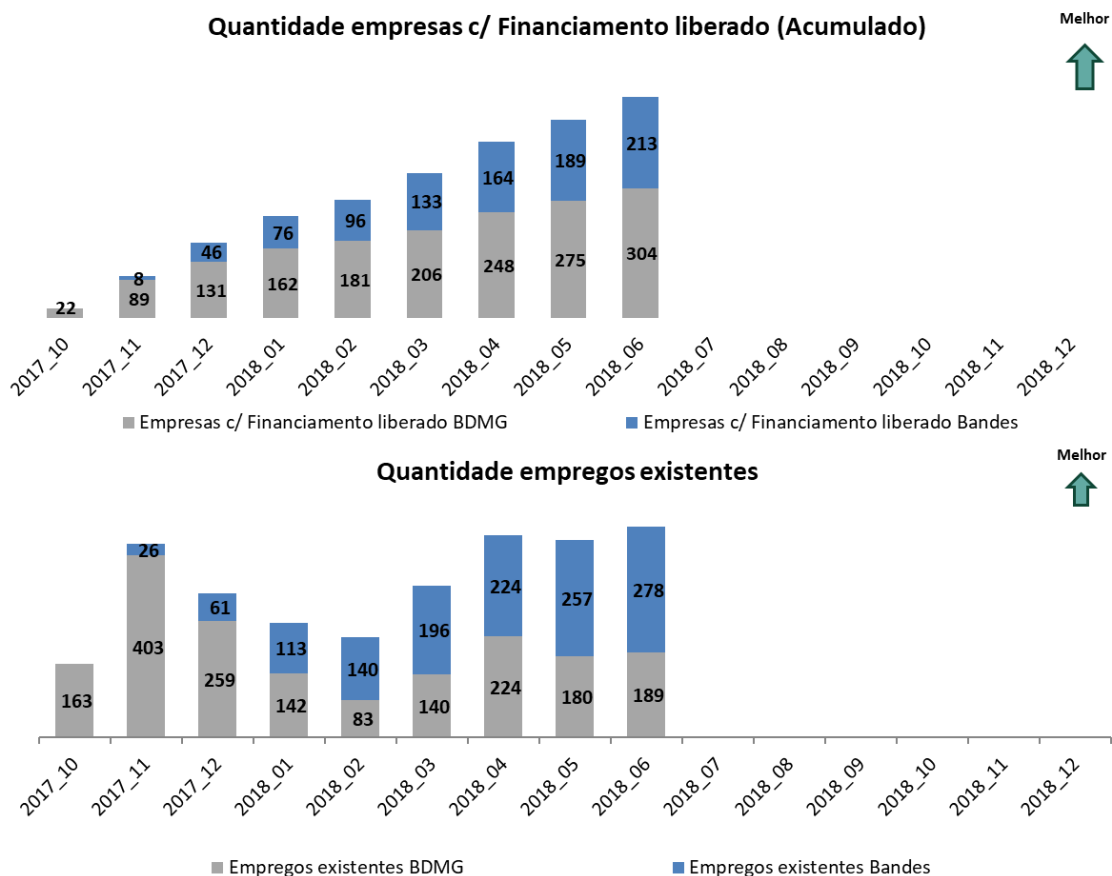
Próximas entregas

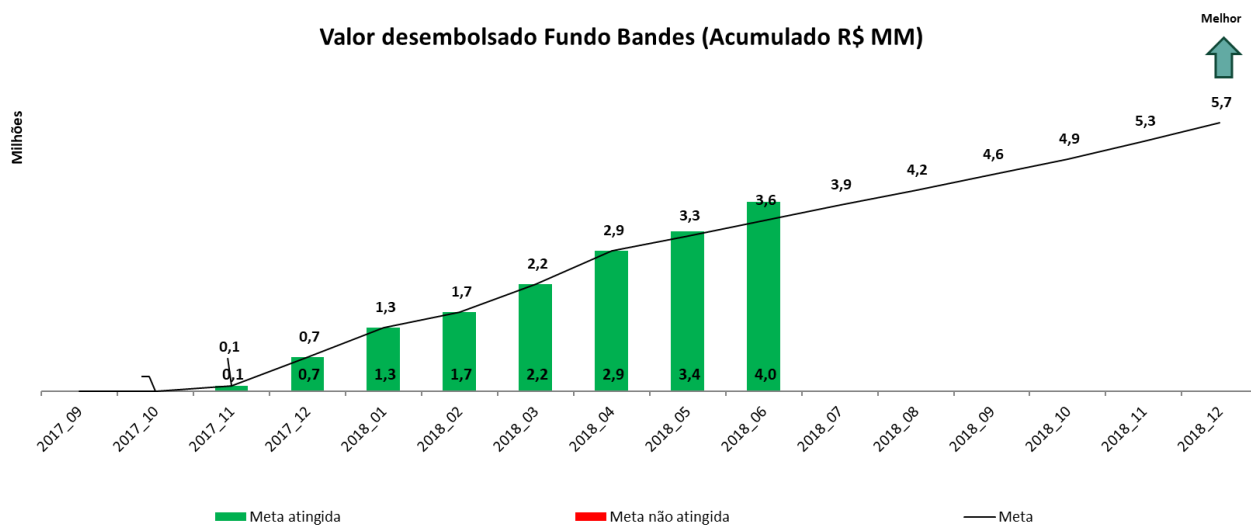
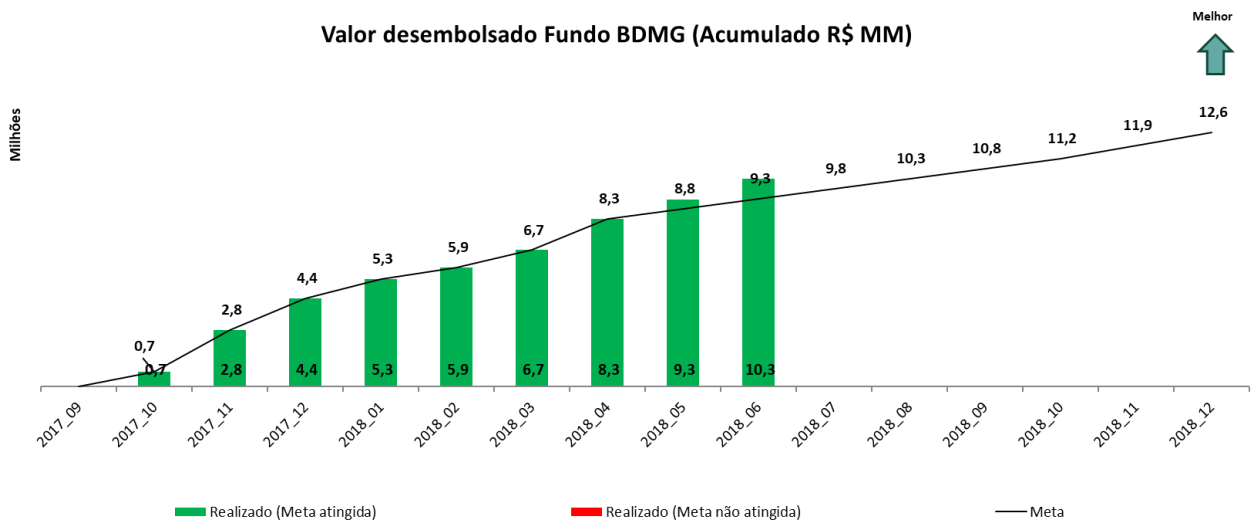
- Início das Atividades do Fundo Compete Rio Doce;
- Contratação do Serviço de Georreferenciamento e Plano Diretor de Mariana.

Desafios

Não há informações a serem reportadas esse mês

Indicadores





Indicadores mostrados como Mês -1

Fotos



19/07/18
Entrega de tanques para a Associação dos
Produtores de Leite (Barra Longa - MG)



27/07/18
Kickoff Brazil Foundation

PG019 Programa de Recuperação de Micro e Pequenos Negócios

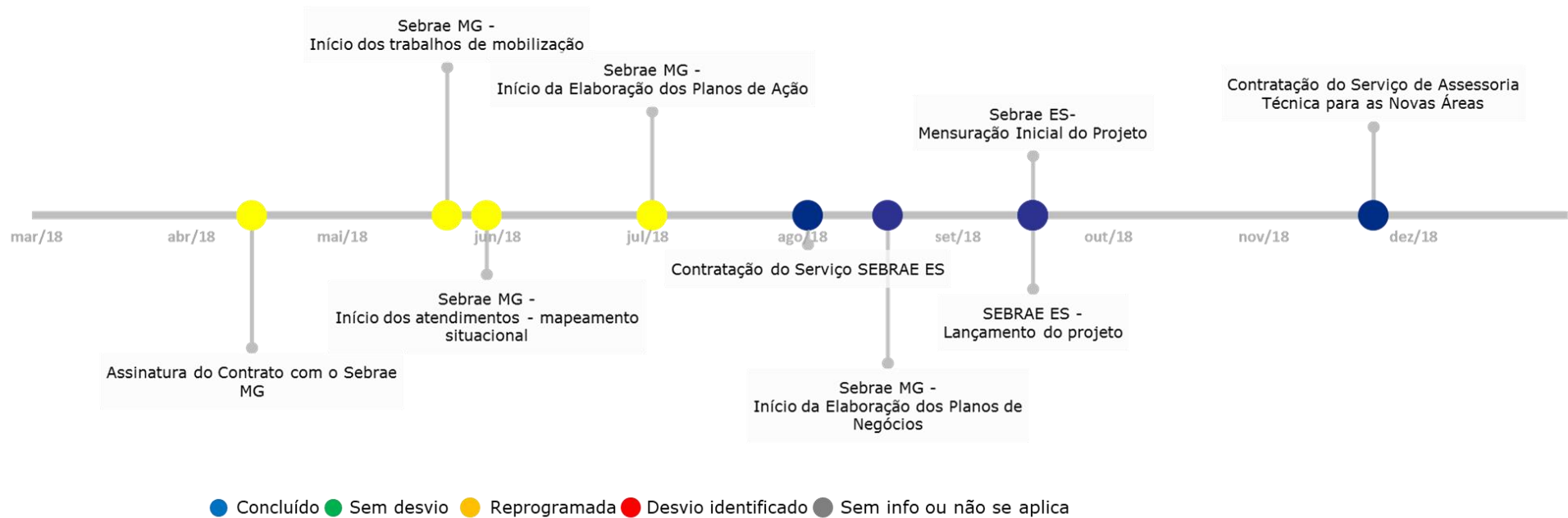
Eixo Pessoas e Comunidades

Objetivos

Recuperar micro e pequenos negócios no setor produtivo, de comércio e serviços diretamente impactados pelo rompimento, localizados de Fundão a Candonga (MG) e em Regência e Povoação, distritos de Linhares (ES). Na impossibilidade de retomada das atividades econômicas originais, apoiar os pequenos empreendedores na incubação de novos negócios, em substituição aos anteriores.

Cláusulas 132 e 133 (em andamento)

Marcos do Programa



Fatos e entregas relevantes do último mês

Início dos trabalhos de Assessoria Técnica para Recuperação dos Micro e Pequenos empreendimentos em Mariana.

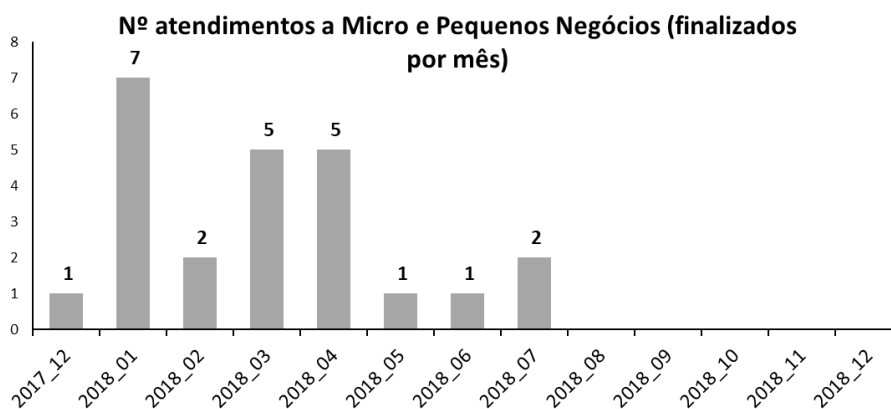
Próximas entregas

- Início dos trabalhos de Assessoria Técnica para Recuperação dos Micro e Pequenos empreendimentos em Linhares/ ES.

Desafios

Não há informações a serem reportadas esse mês.

Indicadores



Atendimentos = entregas de máquinas para estabelecimentos (lanchonete, restaurante, oficina mecânica, fábrica de manilhas) e ferramentas para autônomos (pedreiros, costureiras, bombeiros hidráulicos)

PG020 Estímulo à Contratação Local

Eixo Pessoas e Comunidades

Objetivos

Estabelecer um processo de priorização da contratação local, buscando estimular o uso da força de trabalho e de redes locais de fornecedores para as ações que forem desenvolvidas de Fundação a Regência.

Cláusulas 134, 135, 136 (em andamento).

Marcos do Programa



Fatos e entregas relevantes do último mês

Início dos Cursos de Qualificação Profissional em Governador Valares em 09/07.

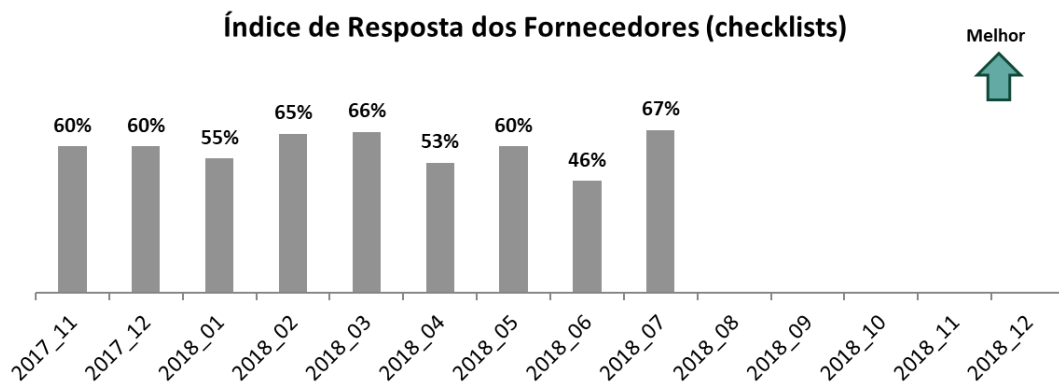
Próximas entregas

Não há informações a serem reportadas esse mês

Desafios

Não há informações a serem reportadas esse mês

Indicadores



Início da medição em nov/17. Fórmula de cálculo:

$$\frac{\text{checklists respondidos pelos Fornecedores com informações de contratação de Mão de Obra Local}}{\text{checklists enviados pelo Suprimentos aos fornecedores}}$$



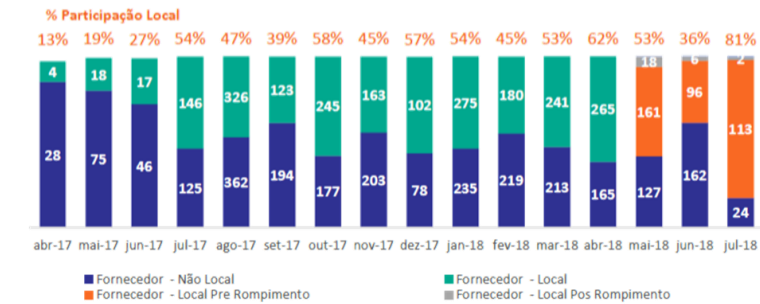
1. N° Convites a Fornecedores Locais - Visão Geral

Quantidade de Convites realizados aos Fornecedores Locais (Processos Concorrenciais).



N° Convites a Fornecedores Locais - Visão Municípios

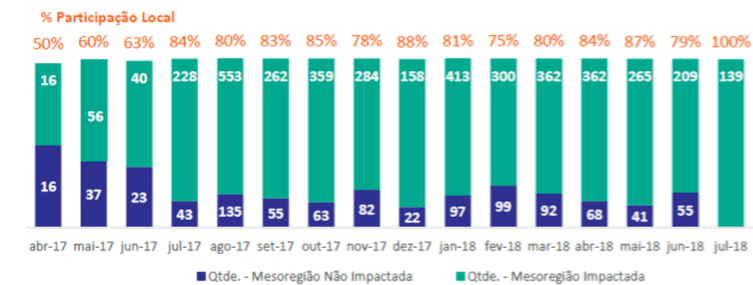
Quantidade de Convites realizados aos Fornecedores Locais (Processos Concorrenciais).



*Julho 2018 -Parcial

N° Convites a Fornecedores Locais - Visão Mesorregião

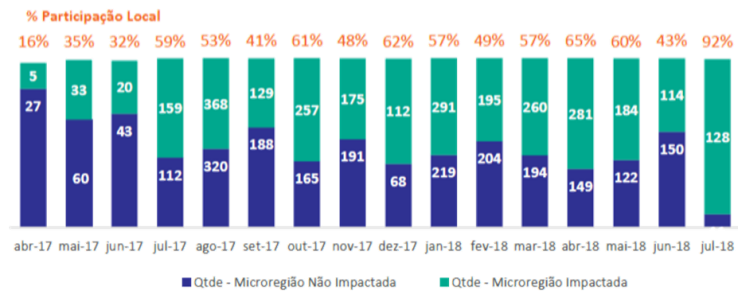
Quantidade de Convites realizados aos Fornecedores Locais (Processos Concorrenciais).



*Julho 2018 -Parcial

N° Convites a Fornecedores Locais - Visão Microrregião

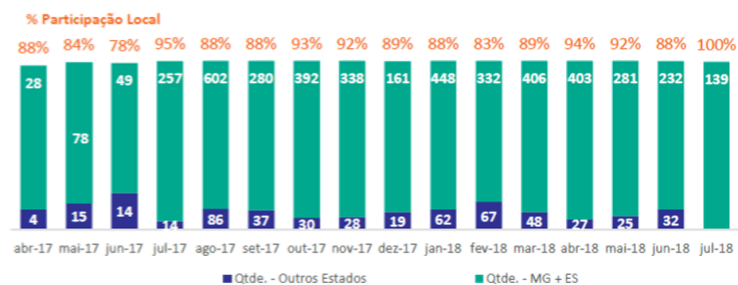
Quantidade de Convites realizados aos Fornecedores Locais (Processos Concorrenciais).



*Julho 2018 -Parcial

N° Convites a Fornecedores Locais - Visão Estados

Quantidade de Convites realizados aos Fornecedores Locais (Processos Concorrenciais).



*Julho 2018 -Parcial

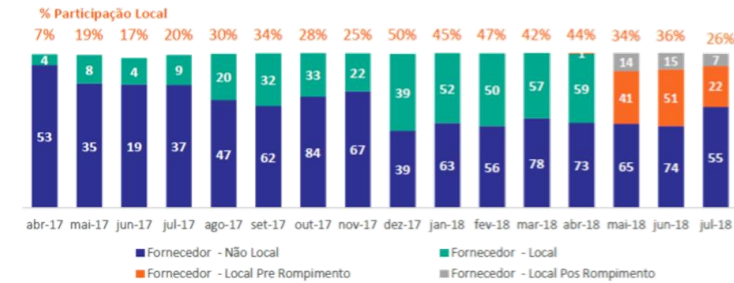
1. Qtde. Novos Contratos ou Aditivos Iniciados com Fornecedores Locais - Visão Geral

(Serviços e Materiais) - Fornecedores, Associações, Fundações, PJ's, Aluguéis



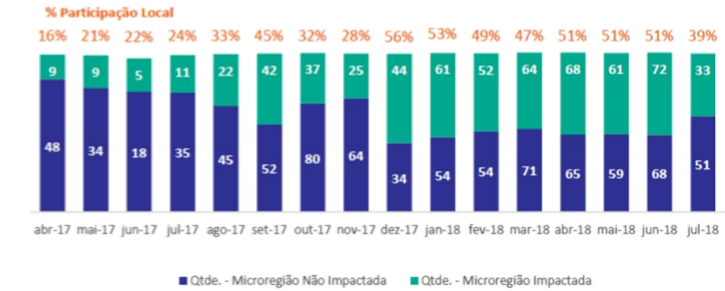
Novos Contratos ou Aditivos Iniciados com Fornecedores Locais - Visão Municípios

(Serviços e Materiais) - Fornecedores, Associações, Fundações, PJ's, Aluguéis



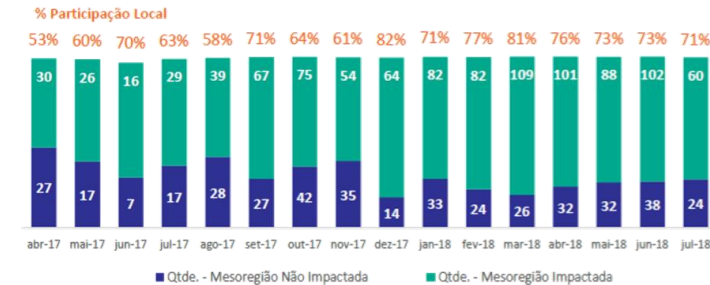
Novos Contratos ou Aditivos Iniciados com Fornecedores Locais - Visão Microrregião

(Serviços e Materiais) - Fornecedores, Associações, Fundações, PJ's, Aluguéis



Novos Contratos ou Aditivos Iniciados com Fornecedores Locais - Visão Mesorregião

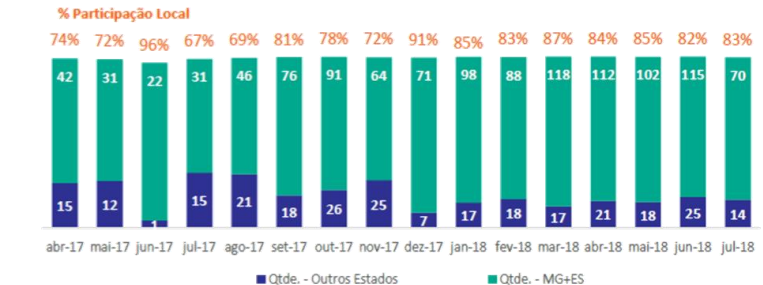
(Serviços e Materiais) - Fornecedores, Associações, Fundações, PJ's, Aluguéis



*Julho 2018 -Parcial

Novos Contratos ou Aditivos Iniciados com Fornecedores Locais - Visão Estados

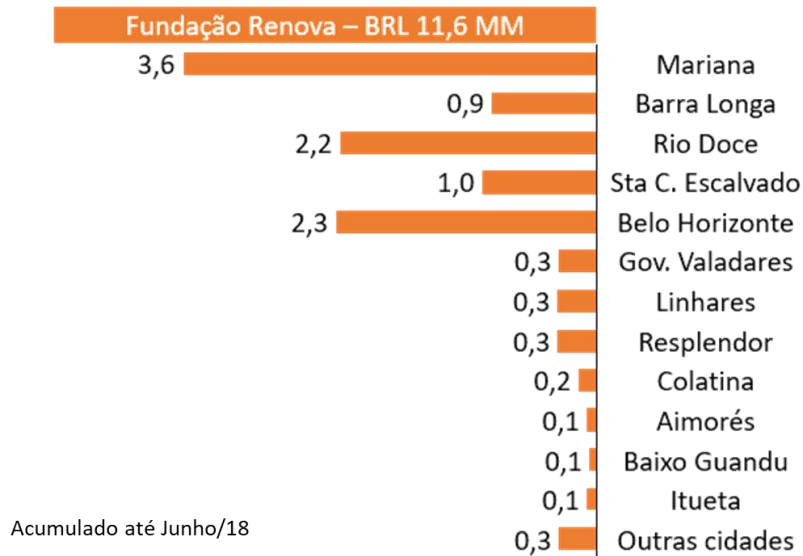
(Serviços e Materiais) - Fornecedores, Associações, Fundações, PJ's, Aluguéis



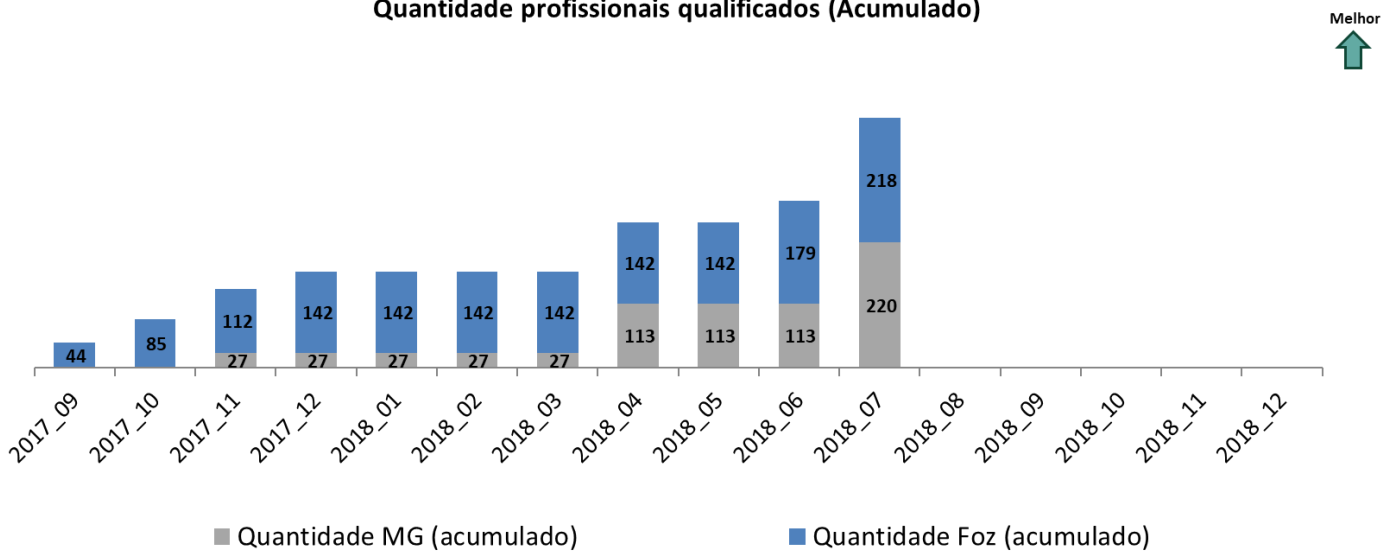
*Julho 2018 -Parcial

Desempenho acumulado 2018

Realizado Acumulado 2018 – ISS por município
BRL 12,0 MM



Quantidade profissionais qualificados (Acumulado)



PG021 Auxílio Financeiro Emergencial

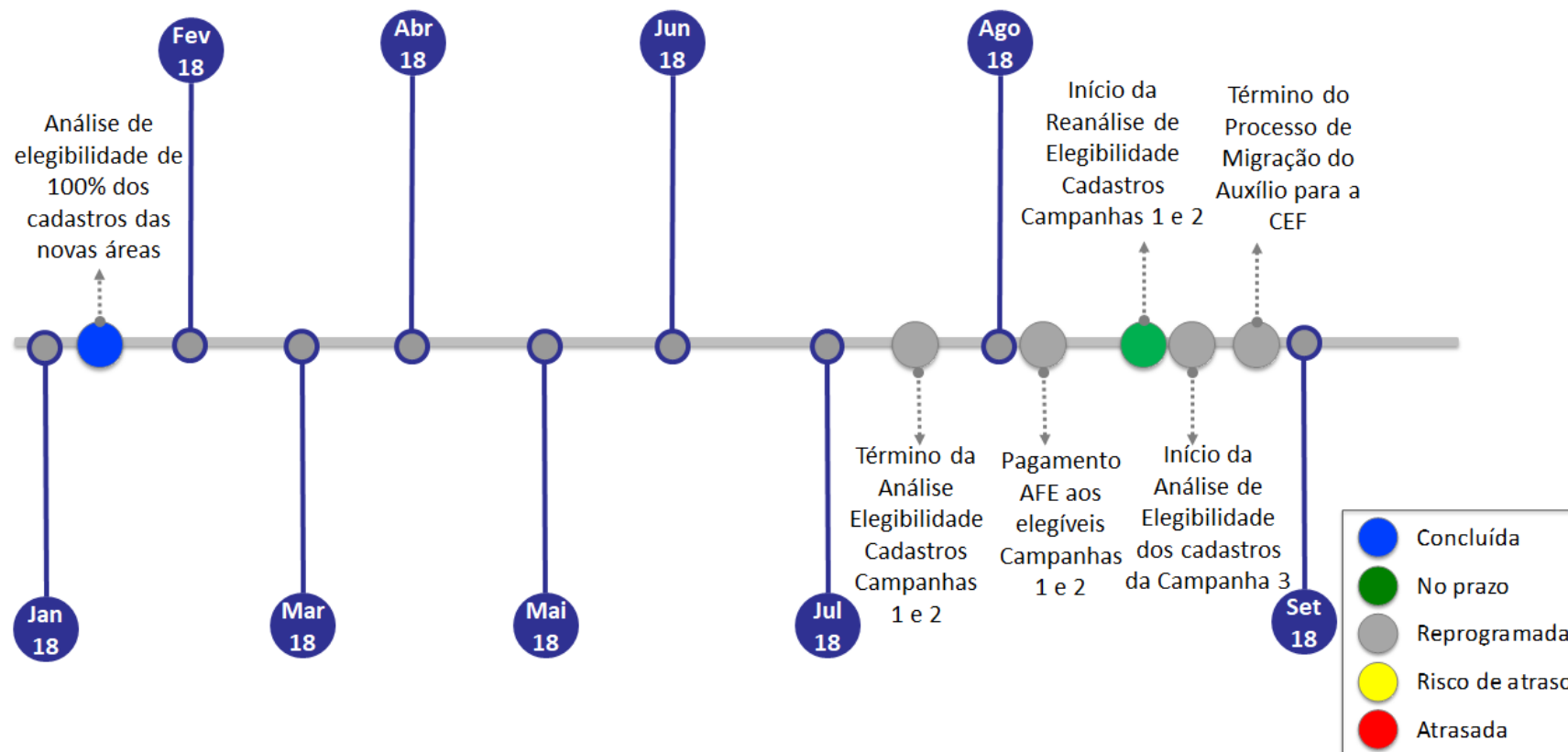
Eixo Pessoas e Comunidades

Objetivos

Prestar auxílio financeiro emergencial à população impactada que teve comprometimento de sua renda em razão de interrupção de suas atividades produtivas ou econômicas, em decorrência do rompimento, até o restabelecimento das condições para retomada das atividades produtivas ou econômicas.

Cláusulas 137, 138, 139 e 140 (em andamento).

Marcos do Programa



Fatos e entregas relevantes do último mês

Realizado o cadastramento das contas bancárias dos atingidos que recebem auxílio financeiro de Belo Oriente, Pedra Corrida, Periquito, São José do Goiabal, Bom Jesus do Galho e Mariana em MG, além de Aimorés e Baixo Guandu no ES. Fase final no processo de migração na forma de pagamento do auxílio financeiro da Alelo para a CEF

Previsão de inclusão de aproximadamente 1500 novos titulares de auxílio financeiro em agosto/2018

Próximas entregas

Não há informação a ser reportada este mês

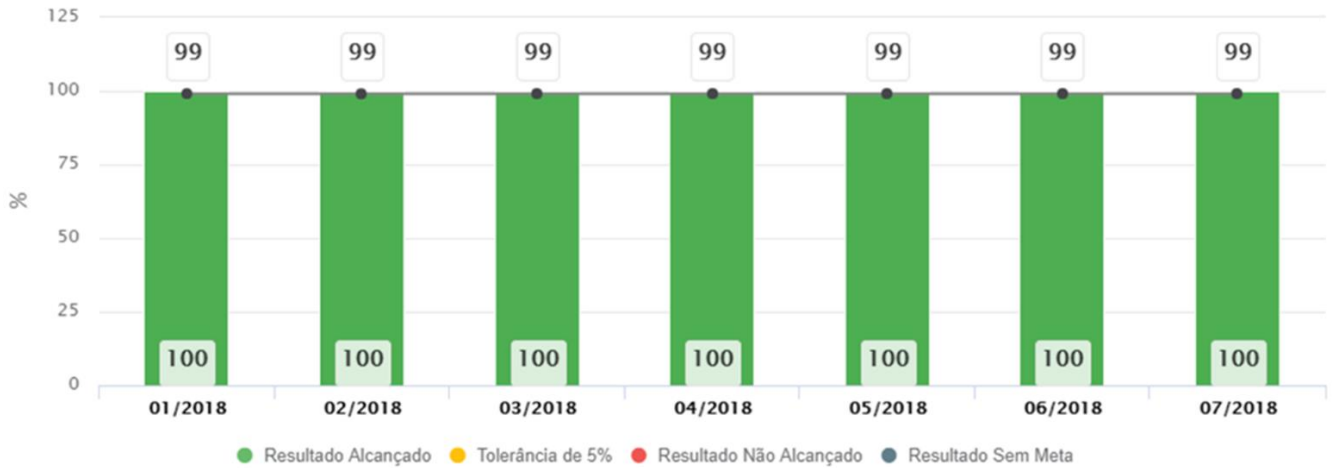
Desafios

- Conclusão das análises de elegibilidade das Campanhas 1 e 2, considerando a falta de documentação de residência na época do evento, ausência de comprovações e evidências de perda de renda e ausência de outros documentos;
- Localização dos atingidos que recebem AFE para realização do cadastro integrado da Fundação;
- Análises de perda de renda que estão ligados às atividades socioeconômicas informais e não legalizadas, sem comprovação adequada pelo atingido

Indicadores

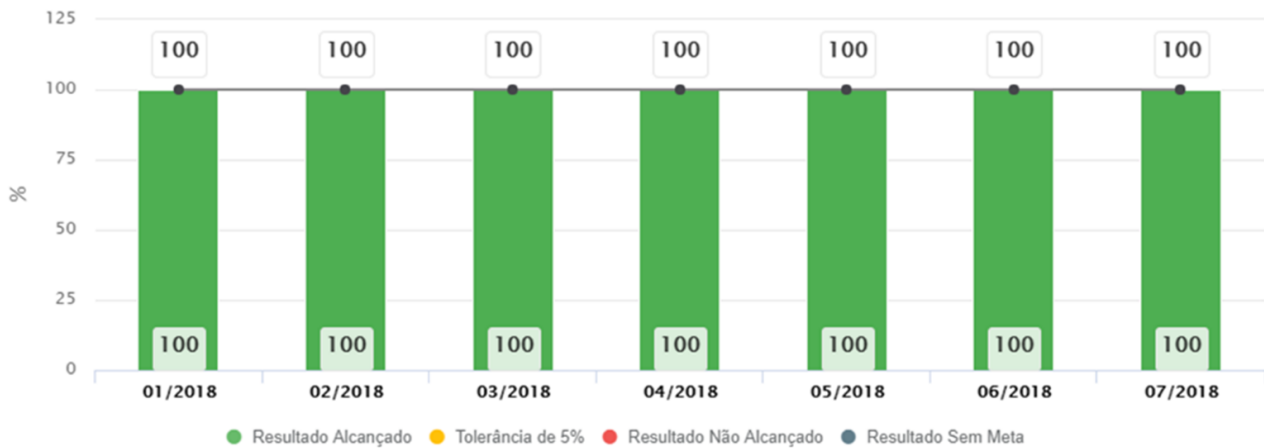
Adimplência dos Pagamentos de Auxílio Financeiro Emergencial Mensal (↑)

ANA DE GODOY WEISZ



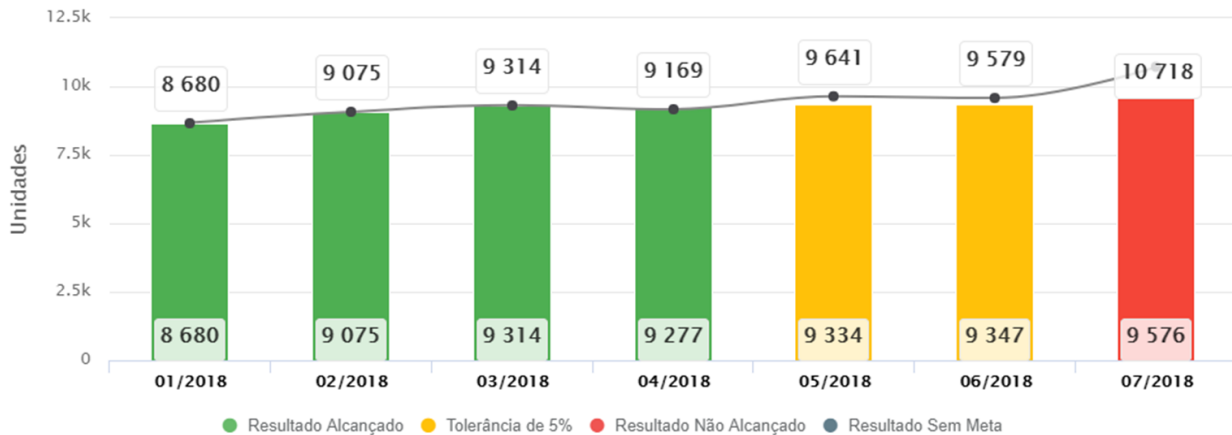
Percentual de Pagamento de Auxílio Financeiro Emergencial (↑)

ANA DE GODOY WEISZ



Auxílio Financeiro – Cartões Ativos (Campanhas 1 e 2) (↑)

ANA DE GODOY WEISZ



Realizadas **12.994 Análises de Elegibilidade** de Jan a Jul/18, sendo **3.536 elegíveis**, **3.731 não elegíveis** e **5.727 com pendências de documentos**

Auxílio Financeiro - Potenciais Cancelamentos de Cartões (Etapa 1)

	Potenciais Cancelamentos	Potenciais Indicações	Cancelamentos Efetivados
Total	750	615	56
Não Localizados	220	135	8
Inconsistências, Fraudes e Retomada de Atividades	430	376	11
Falecimento de Titulares (Sem Dependentes)	0	0	37
Retorno de Deslocamento Físico (Reformas de Casas e Quintais)	100	104	0

Data de Corte: 31/07/2018

Após indicação de cancelamento, a **descontinuidade** do pagamento do AFE ocorrerá em **90 dias**, de acordo com regras do Programa e **recomendações do MP**

Fotos



Cadastramento de Contas dos Atingidos
Linhares - Regência (ES) – 04/07/2018



Cadastramento de Contas dos Atingidos
Linhares - Povoação (ES) – 06/07/2018

PG022 Gerenciamento dos Programas Socioeconômicos

Eixo Pessoas e Comunidades

Objetivos

Dotar os programas socioeconômicos de mecanismos e processos de gestão, monitoramento e avaliação, incluindo sistemas de informação, banco de dados e definição de indicadores, em conformidade com mecanismos e processos de governança estabelecidos no Termo de Transação e Ajustamento de Conduta (TTAC).

Cláusula 144 (em andamento, em conjunto com a cláusula 182 do PG041)

As ações deste programa estão sendo desenvolvidas de forma integrada ao PG041 – Gerenciamento dos Programas Socioambientais. Checar o descritivo na página 195.

PG023 Manejo de Rejeitos

Eixo Terra e Água

Objetivos

Realizar estudos de identificação e de avaliação detalhada da área ambiental 1 (áreas abrangidas pela deposição de rejeitos nas calhas e margens dos rios Gualaxo do Norte, Carmo e Doce, considerando os respectivos trechos de seus formadores e afluentes, bem como as regiões estuarinas, costeiras e marinha na porção impactada pelo rompimento da barragem de Fundão). Realizar o manejo de rejeitos decorrentes do rompimento, conforme resultados dos estudos previstos neste programa, considerando os fatores ambientais, sociais e econômicos da região.

Cláusulas 150, 151, 152, 153 e 157 (em andamento)

Marcos do Programa



● Concluído ● Sem desvio ● Reprogramada ● Desvio identificado ● Sem info ou não se aplica

Previsão de término das atividades de Implantação: Mar/22
Previsão de término das atividades de Monitoramento: Nov/23



Fatos e entregas relevantes do último mês

Recebida a autorização do IBAMA para o monitoramento de fauna aquática (peixes, aves, anfíbios e outros organismos). Este projeto visa a utilização de troncos e madeiras ancorados no leito do rio para atrair fauna e propiciar condições para aumento da biodiversidade no ambiente;

Realizadas reuniões na FEAM em MG e no ES para apresentação do estudo de risco à saúde humana e alinhamentos técnicos sobre as fragilidades identificadas no Termo de Referência recomendado pelos órgãos ambientais. Foi definido que a versão final será entregue em 20/09/18 com o resultado da análise de risco à saúde humana, contendo também o escopo definitivo de aplicação do risco à saúde humana nos demais territórios. As áreas alvo serão as mesmas que foram definidas na CT Saúde;

Conclusão do Plano de Comunicação do Programa.

Próximas entregas

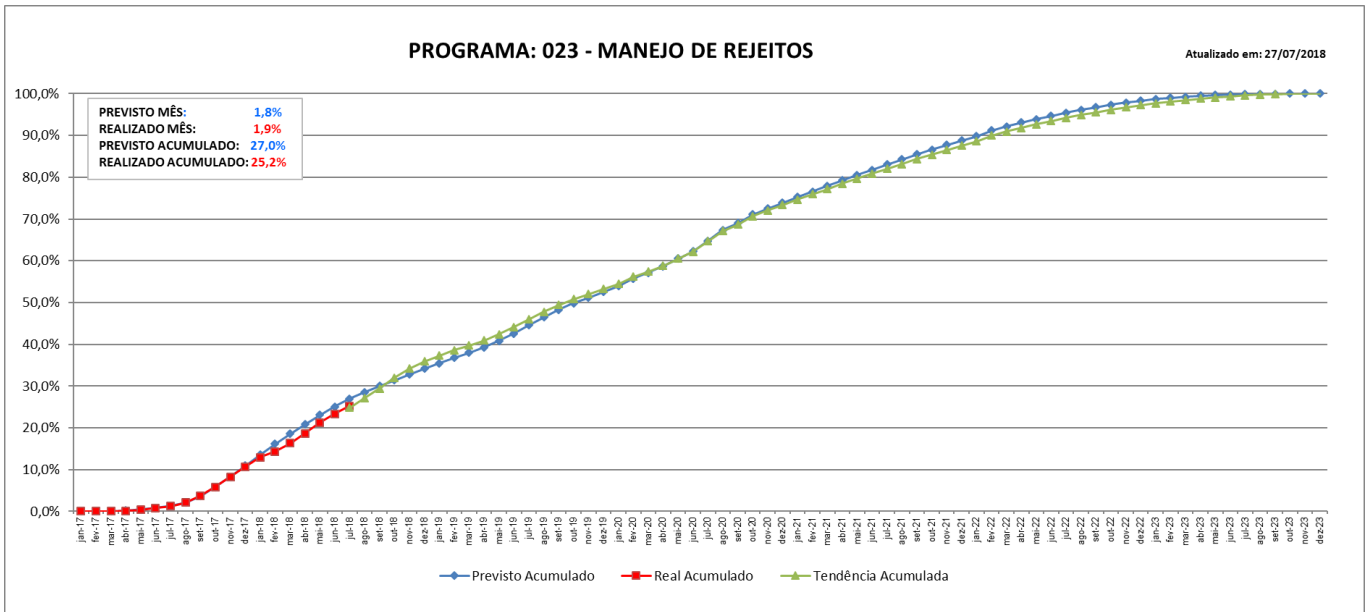
- Apresentação do Projeto Conceitual da Cachoeira de Camargos para a Comunidade;
- Reunião com Câmara Técnica de Rejeitos em Vitória/ES para apresentação do Termo de Referência para estudo de águas subterrâneas no baixo doce, estudos de riscos à saúde humana e risco ecológico, atualização do andamento dos estudos de irrigação (cláusula 180 do TTAC) e apresentação do projeto de renaturalização dos trechos 6 e 7.

Desafios

- Execução do Plano de Comunicação nos Territórios.

Indicadores

Avanço físico



Partículas inaláveis – PM₁₀

Rede Automática de Monitoramento da Qualidade do Ar (RAMQAR-Renova)

Partículas Inaláveis - PM₁₀

Município	Estações de Monitoramento Qualidade do Ar	Concentração Média Anual [µg/m ³]	
		Média Móvel Período PM ₁₀	CONAMA (03/1990) PM ₁₀
Mariana/MG ¹	Paracatu	15	50
	Centro	29	50
Barra Longa/MG ²	Volta da Capela	21	50
	Gesteira	16	50

¹: Paracatu - início da medição em 22/12/17.

²: Centro - início da medição em 18/02/16;

Volta da Capela – início da medição em 11/08/17;

Gesteira - início da medição em 19/05/18;

Fotos



Primeira visita da AECOM nas lagoas de Linhares/ES



Reunião com o Conselho Consultivo para elaboração do Plano de Comunicação do Programa



Execução de obras de recuperação do Sítio Caatinga



Obra de remoção de constrições no rio carmo - Barra Longa



Início do Plantio de Mudanças Nativas - Fazenda Esperança



Obras no Parque de Exposições de Barra Longa/MG



Levantamentos topobatimétricos no trecho 8



Reunião de apresentação dos resultados dos estudos de risco à saúde humana no IEMA

PG024 Implantação de Sistemas de Contenção dos Rejeitos e de Tratamento In Situ dos Rios Impactados

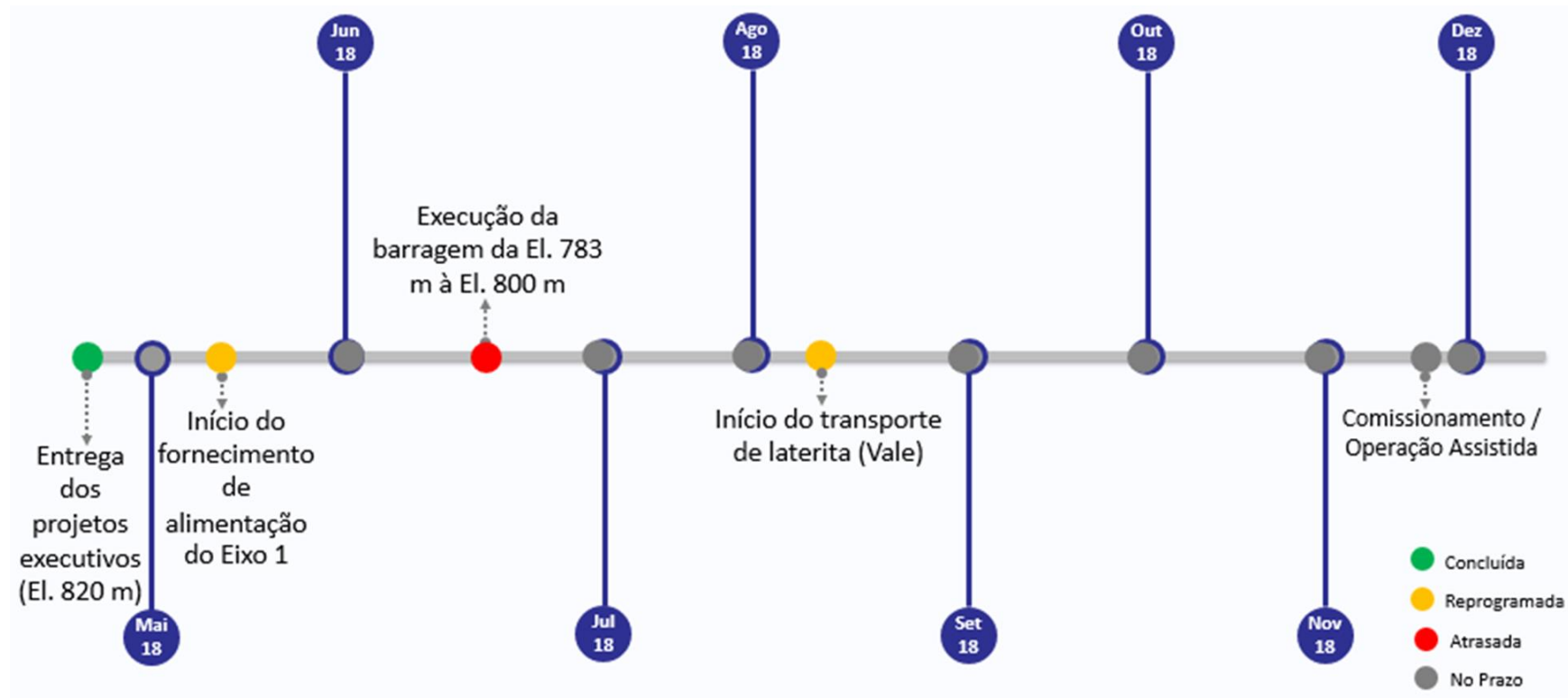
Eixo Reconstrução e Infraestrutura

Objetivos

Construir e operar, de forma segura, estruturas de contenção de sedimentos para armazenamento dos materiais retirados das calhas dos rios e seu entorno, quando aplicáveis, visando, principalmente, a redução gradativa da turbidez dos rios para níveis máximos de 100 NTU na estação seca, no prazo máximo de três anos.

Cláusulas 154 (concluída), 155 (concluída) e 157 (em andamento)

Marcos do Programa



Fatos e entregas relevantes do último mês

Continua a execução da barragem do Eixo 1 e transporte de agregados para essa execução.

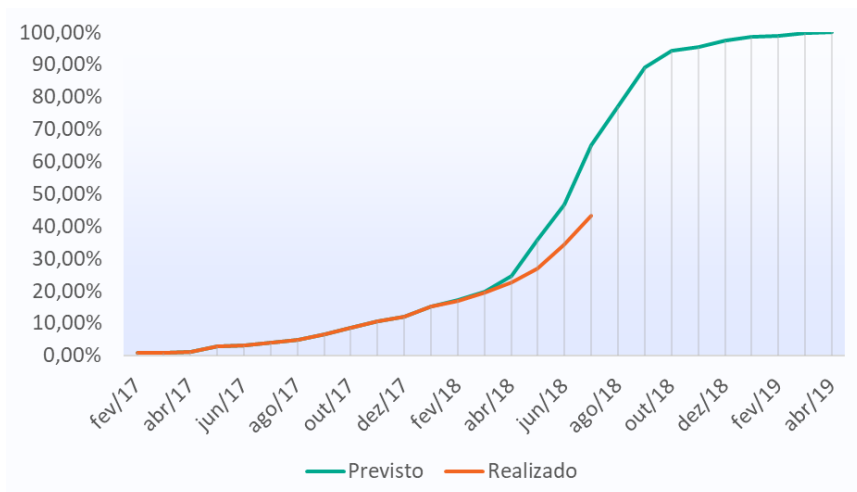
Próximas entregas

Não há informação a ser reportada este mês.

Desafios

- Término da barragem do Eixo 1 antes do período chuvoso.

Indicadores



Avanço Físico (% até 27/JUL/18)

	Previsto	Realizado
Mês	15,4	12,7
Ano	49,9	33,4
Plurianual até o mês	62,0	45,5

Fotos



PG026 / 027 Recuperação de Áreas de Preservação Permanente e Nascentes

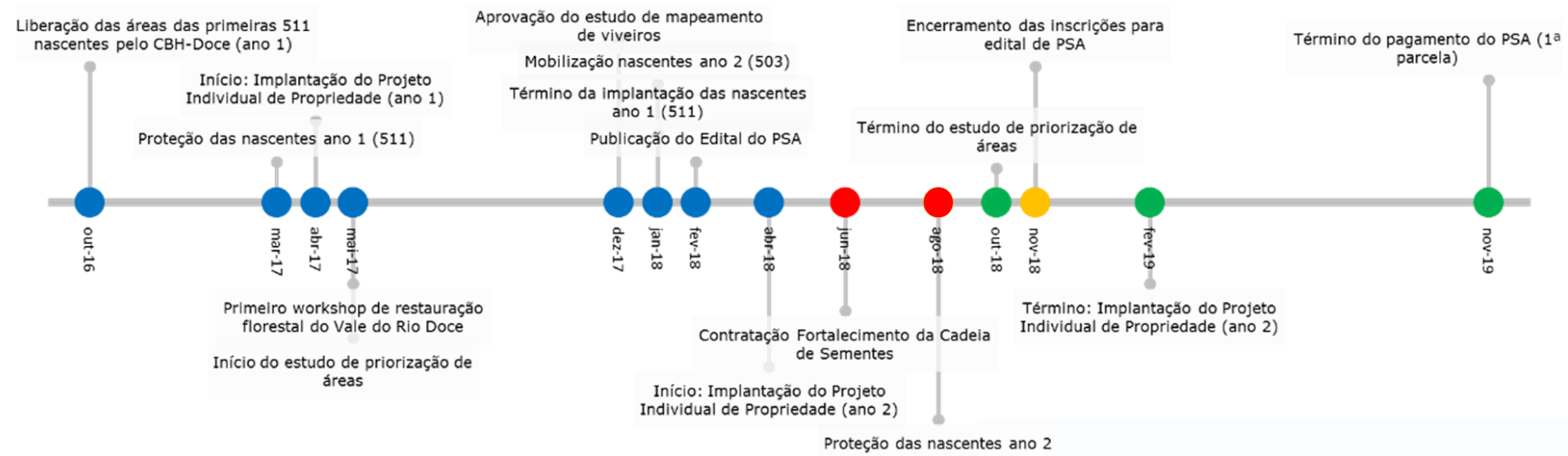
Eixo Terra e Água

Objetivos

Recuperar 40 mil hectares de Áreas de Preservação Permanente (APP) degradadas na bacia do rio Doce. Dessa área, 10 mil hectares deverão ser reflorestados e os 30 mil hectares restantes deverão ser recuperados por meio de regeneração. Recuperar cinco mil nascentes no total, sendo 500 por ano.

Cláusulas: 161, 162 e 163 (em andamento)

Marcos do Programa



Em 2018 se realiza o plantio do ano 2 das nascentes e APPs, e se mobiliza para a adesão de produtores para plantio das áreas do ano 3 (plantio em 2019). O fluxo de mobilização e plantio se repete até 2026 (ano 10), e o de monitoramento até 2035.

Previsão de término de implantação do programa: 2026
 Previsão de encerramento do programa: 2035



Fatos e entregas relevantes do último mês

Entre 24 e 26/07 foram realizadas oficinas nos municípios de Governador Valadares, Caratinga, Aimorés e Colatina, com o intuito de promover discussões com os atores locais interessados no território para incorporar percepções na metodologia de priorização de áreas elaborada em conjunto com as Universidades UFV (Universidade Federal de Viçosa) e UFMG (Universidade Federal de Minas Gerais). A metodologia, irá subsidiar a definição de localidades na bacia do rio Doce que irão receber a restauração florestal de 40.000 hectares de forma participativa. A próxima oficina será realizada no dia 13/08 em Mariana.

Realização da 4ª Reunião de Educação Ambiental para Prevenção de Incêndios. Conforme deliberado, o projeto piloto enfocará inicialmente na educação ambiental para prevenção de incêndios, em propriedades contempladas nos programas de Restauração Florestal, e escolas públicas próximas destas localidades. Foram definidas 16 propriedades em Periquito/MG, 04 em Jampruca/MG e 29 em Colatina/ES.

No **ano 1** da recuperação de nascentes (implantação em 2017), foram implementadas **ações de recuperação em 511 nascentes**, que estão em fase de manutenção e monitoramento; No **ano 2** da recuperação de nascentes (implantação em 2018), estão contempladas **532 nascentes além de 776 hectares de APPs e áreas de recarga hídrica**, em um **total de 229 propriedades; 46,8% desses olhos d'água estão cercados e 27,2% das áreas de APP e recarga hídrica cercadas**; O **Edital de PSA** (Pagamento por Serviços Ambientais) já conta com **224 inscrições**, com um total de 209 propriedades elegíveis na bacia do rio Doce, que totalizam 228 hectares passíveis de pagamento.

Próximas entregas

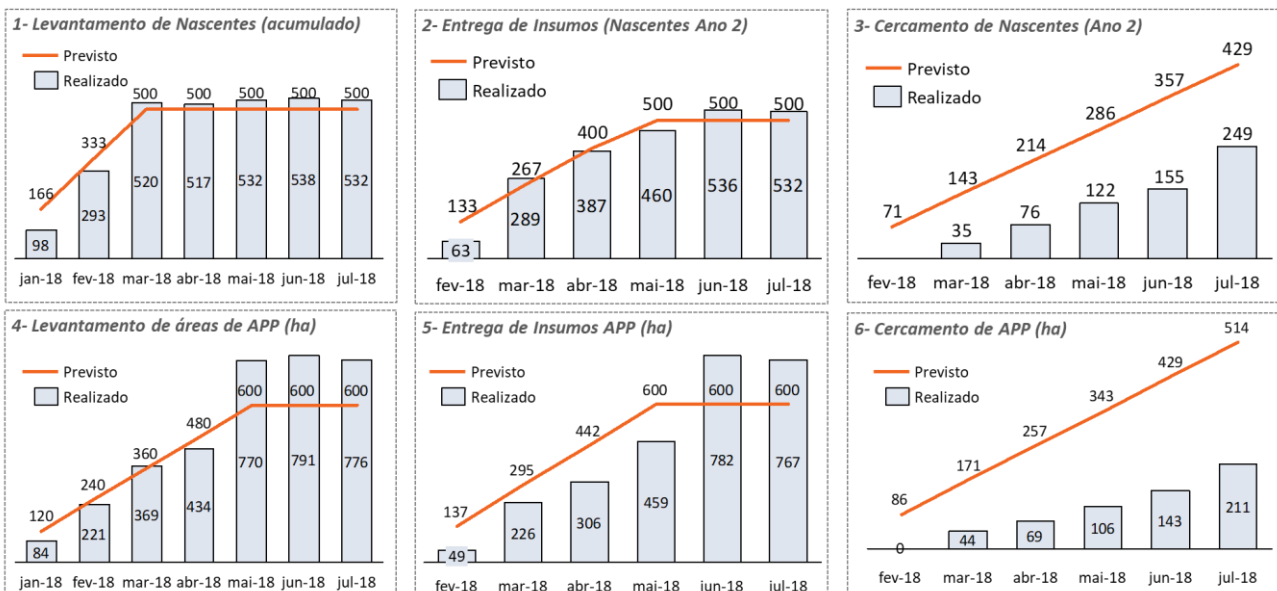
- Será iniciada a elaboração dos projetos individuais de propriedade para as propriedades com implantação prevista para 2018, além das demais atividades atualmente conduzidas pelos programas.

Desafios

- Definir conceito e iniciar a implementação do processo de restauração florestal dos 40 mil hectares de APP até o final de 2018, além de produzir mudas em quantidade e qualidade suficientes para garantir os compromissos socioambientais da Fundação Renova;
- Operacionalizar a logística envolvida na recuperação das APP, levando em consideração a grande dispersão geográfica dessas áreas;
- Planejar uma composição com diversidade e densidade de espécies a serem plantadas, tendo em vista a baixa fertilidade e acidez dos solos da bacia do rio Doce;
- Aprovar indicadores e escopo final dos programas na Câmara Técnica de Restauração Florestal e Produção de Água.

Indicadores

- Mobilização, entrega de insumos e cercamento de nascentes e APPs para plantio em 2018 (ano 02)



Fotos



Galiléia/MG
Entrega de EPI's ao produtor



Viçosa/MG
Fiscalização de viveiro



São Vitor/MG
Acompanhamento de execução de cercamentos



Pancas/ES
Pagamento de cercas



Pancas/ES
Coleta de documentos



Governador Valadares/MG
Capacitação sobre Restauração Florestal com a
Universidade Federal de Viçosa

PG028 Conservação da Biodiversidade

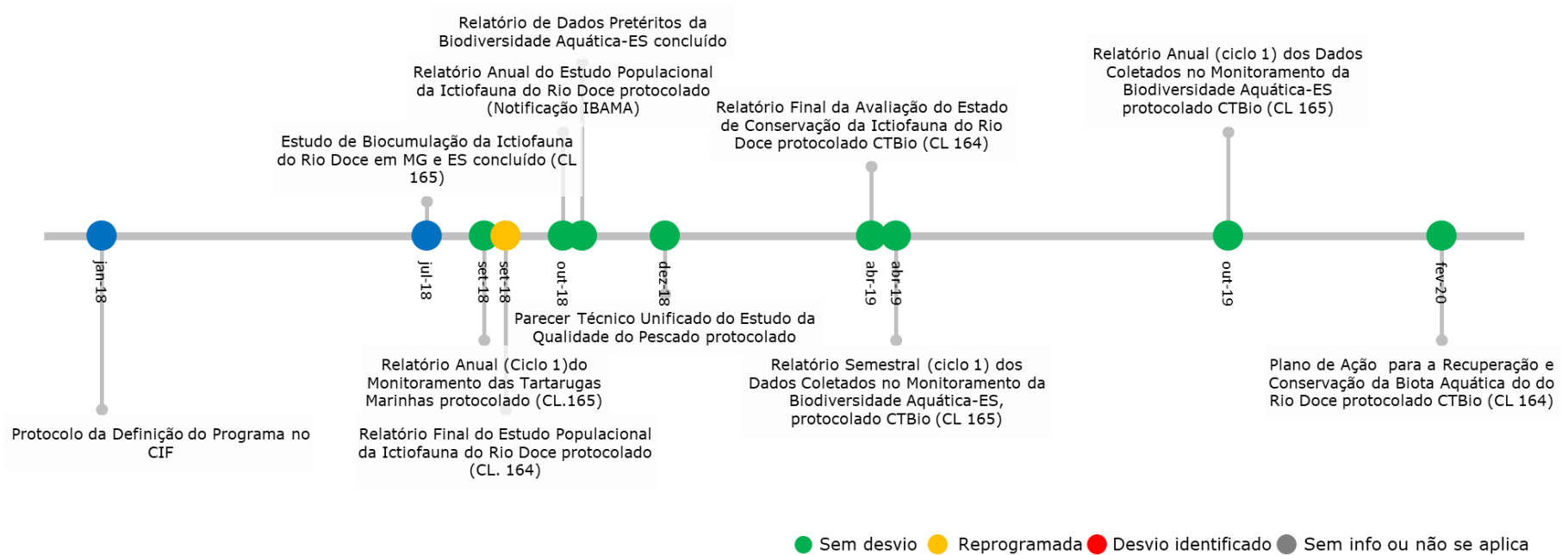
Eixo Terra e Água

Objetivos

Elaborar e implementar medidas para a recuperação e conservação da fauna aquática impactada da bacia hidrográfica do Rio Doce, regiões da foz, estuarina, costeira e marinha.

Cláusulas 164, 165 e 166 (em andamento)

Marcos do Programa



Fatos e entregas relevantes do último mês

Aprovação pela Fundação Renova do plano de trabalho da FEST para execução do monitoramento da biodiversidade aquática na porção capixaba do rio Doce, da foz e ambientes marinhos e estuarinos impactados. O plano apresentado atende à maioria dos Anexos do Termo de Referência 4 (TR4) que traz as diretrizes para cumprimento da Cláusula 165 do TTAC. Os resultados desse estudo permitirão avaliar os impactos do rompimento da barragem sobre a Biodiversidade e definir as ações reparatórias necessárias. O início das atividades de monitoramento está previsto para Set/2018.

Até o momento, 230 pontos de monitoramento da biodiversidade aquática ao longo de toda a porção capixaba do rio Doce, foz, ambientes estuarinos e marinhos impactados; **43 MIL amostras** de água, sedimentos, animais e vegetais serão coletadas; **565 profissionais** de **24 instituições de pesquisa** envolvidos no processo de monitoramento; serão investidos **R\$ 120 milhões** em apenas 16 **MESES** de monitoramento (1º Ciclo).

Serão monitorados desde bactérias à baleias

Próximas entregas

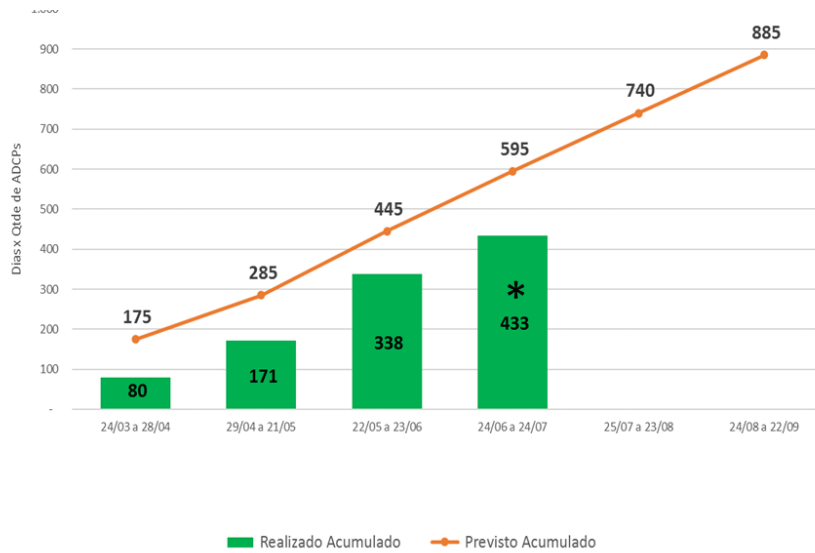
- Relatório semestral do estudo populacional da ictiofauna em atendimento a Notificação IBAMA 67831130/10

Desafios

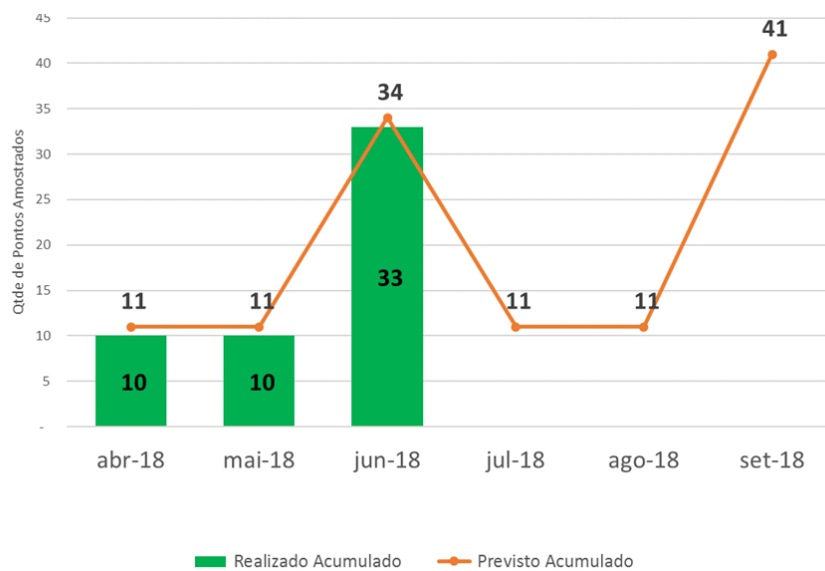
- Conciliar a expectativa de prazo dos órgãos ambientais, em relação ao monitoramento da biodiversidade aquática na porção mineira do rio Doce, com os trâmites adotados pela FAPEMIG nos processos de edital de ampla concorrência.

Indicadores

Status da Coleta de Dados dos ADCPs



Status da Coleta de Sedimentos Marinhos



* Dados acumulados até 10/07/18.

Fotos



Abertura de ninho. Praia de Guriri



Abertura de ninho. Praia de Guriri



Área de estudo reprodutivo de quelônios marinhos.

PG029 Recuperação da Fauna Silvestre

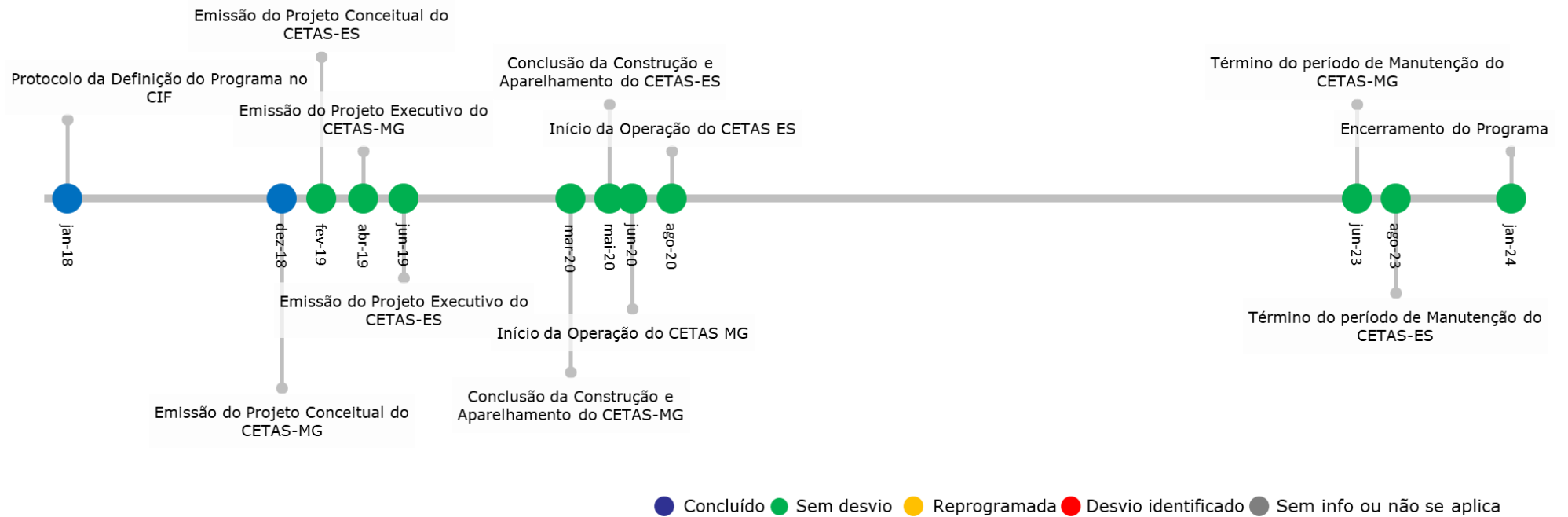
Eixo Terra e Água

Objetivos

Fortalecer as estruturas de triagem e reintrodução da fauna silvestre, englobando a construção, o aparelhamento e a manutenção (pelo período de três anos) de dois Centros de Triagem de Animais Silvestres (CETAS), sendo um em Minas Gerais e outro no Espírito Santo.

Cláusula 167 (em andamento)

Marcos do Programa



Fatos e entregas relevantes do último mês

Não houve fatos relevantes durante o mês de maio.

Próximas entregas

- Emissão do Termo de Referência de Construção e Aparelhamento do CETAS-MG e CETAS-ES

Desafios

- Definição por parte do IBAMA e IEMA do local de construção do CETAS ES.

PG030 Fauna e Flora Terrestre

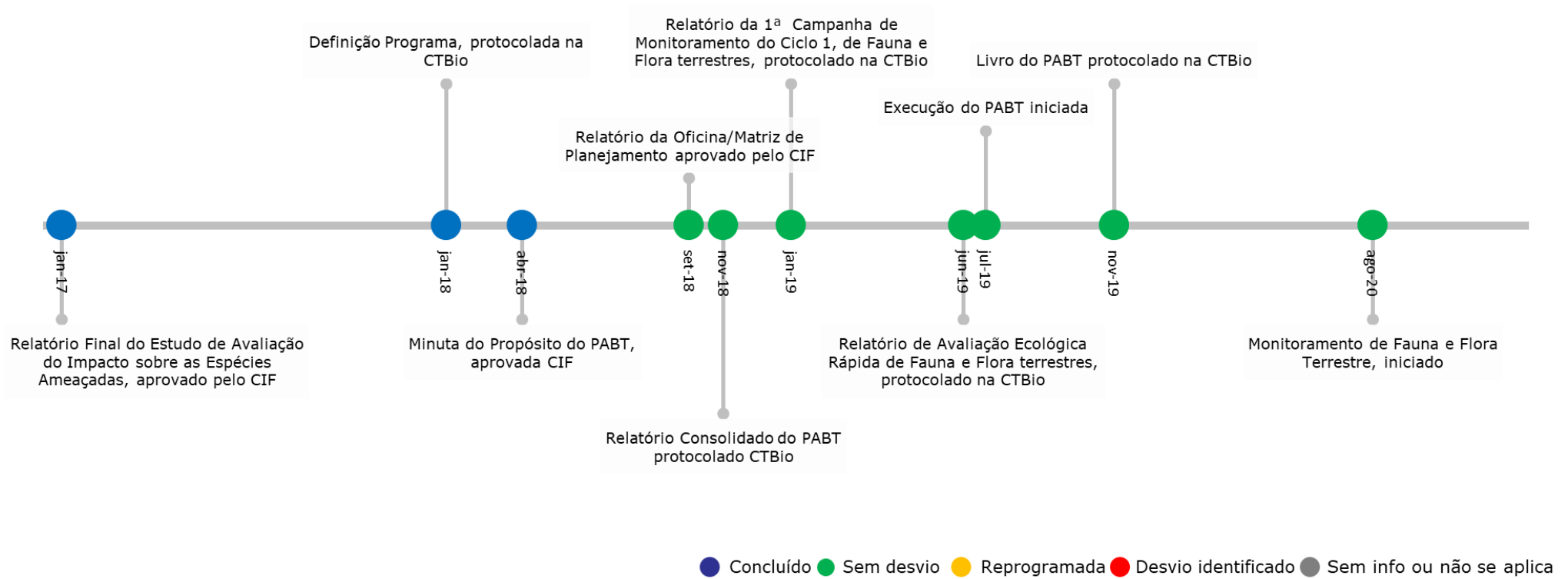
Eixo Terra e Água

Objetivos

Desenvolver um estudo para identificação e caracterização do impacto do rompimento sobre as espécies terrestres ameaçadas de extinção e apresentar plano de ação para conservação da fauna e flora terrestre na Área Ambiental 1, abrangida pela deposição de rejeitos nas calhas e margens dos rios Gualaxo do Norte, Carmo e Doce, considerando os respectivos trechos de seus formadores e afluentes, bem como as regiões estuarinas, costeiras e marinha na porção impactada pelo rompimento.

Cláusula 168 (em andamento)

Marcos do Programa



Fatos e entregas relevantes do último mês

Início do monitoramento da fauna terrestre na Área Ambiental 1 e área de influência direta. As informações obtidas nesse monitoramento e nas coletas de flora terrestre, iniciadas em abril deste ano, fornecerão parte dos dados para a realização do estudo de Avaliação Ecológica Rápida. Esse estudo irá avaliar os impactos sobre a fauna e flora terrestre nessa região, após o rompimento da barragem. A partir dessa avaliação será possível direcionar a elaboração das ações de recuperação da fauna e flora terrestre que irá compor o PABT (Plano de Ação da Biodiversidade Terrestre).

Teremos 120 pontos de monitoramento da fauna e flora terrestre ao longo de toda a Área Ambiental 1 e de Influência Direta, monitorando desde invertebrados à mamíferos. Dos 120 pontos de monitoramentos, 45% já foram demarcados por meio da instalação de transectos e parcelas. Serão investidos R\$ 12 milhões em apenas 1 ANO de monitoramento.

Próximas entregas

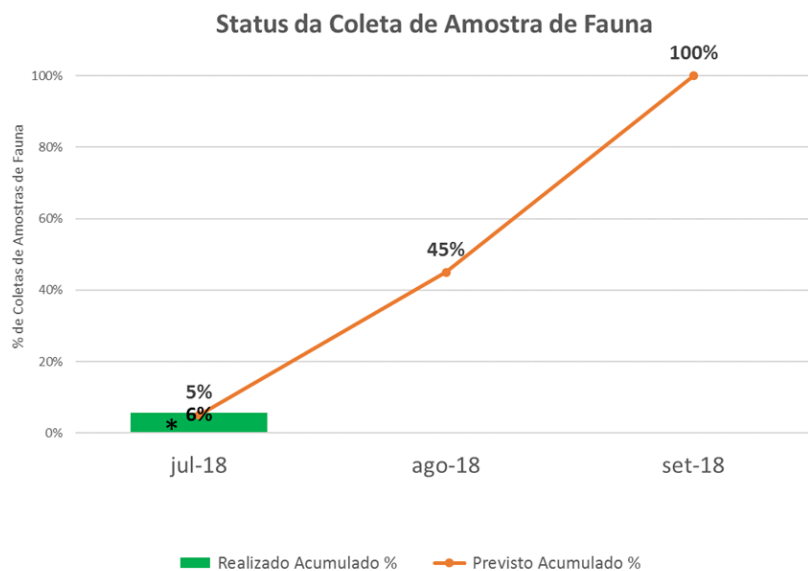
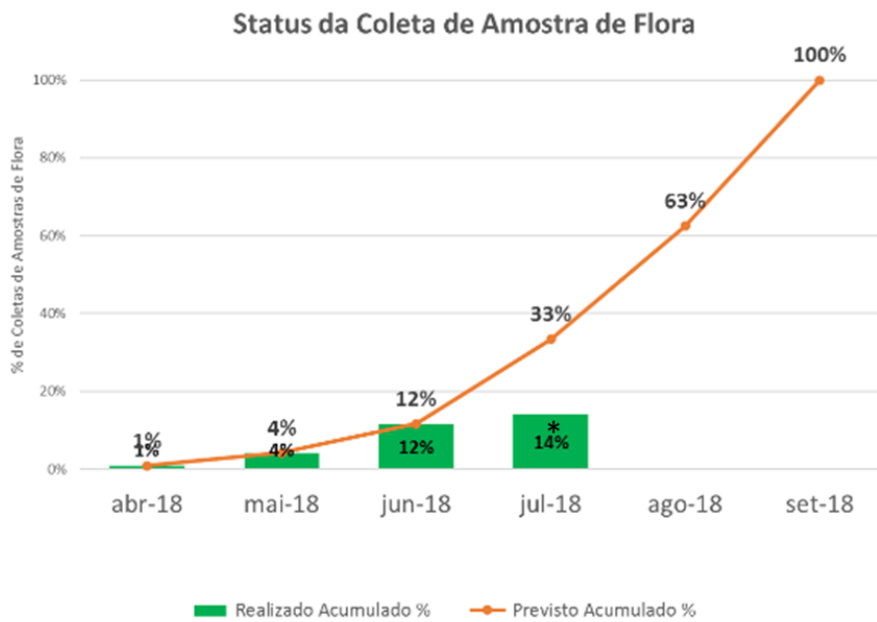
- Matriz de planejamento com as ações de recuperação da fauna e flora terrestre impactadas pelo rompimento da barragem

Desafios

- Garantir a implementação correta e dentro do prazo da metodologia RAPELD no processo de monitoramento da fauna e flora terrestre, diante das dificuldades encontradas no campo. Dentre as principais dificuldades relatadas pela equipe de campo destacam-se: vegetação muito densa e cheia de cipós, queda de árvores nos corredores de acesso, aclive muito acentuado, presença de muitas abelhas em alguns locais e excesso de chuva.

Indicadores

Monitoramento da fauna e flora terrestre



Fotos



Indivíduos arbóreos marcados com placa e tinta no ponto de medição (4p10T).



Morcego da espécie *Artibeus obscurus* capturado no módulo 1pr10T



Armadilha instalada para captura de besouros (coleópteros) - antes e após captura dos indivíduos.



Instalação de redes para captura de morcegos no módulo 12T e retirada do indivíduo capturado nesse ponto.

PG031 Coleta e Tratamento de Esgoto e Destinação de Resíduos Sólidos

Eixo Reconstrução e Infraestrutura

Objetivos

O Programa de Coleta e Tratamento de Esgoto e de Destinação de Resíduos Sólidos tem cunho compensatório e prevê a disponibilização de recursos financeiros pela Fundação Renova, no valor de R\$ 500 milhões, aos municípios da área ambiental 2 (banhados pelo rio Doce e pelos trechos impactados dos rios Gualaxo do Norte e Carmo).

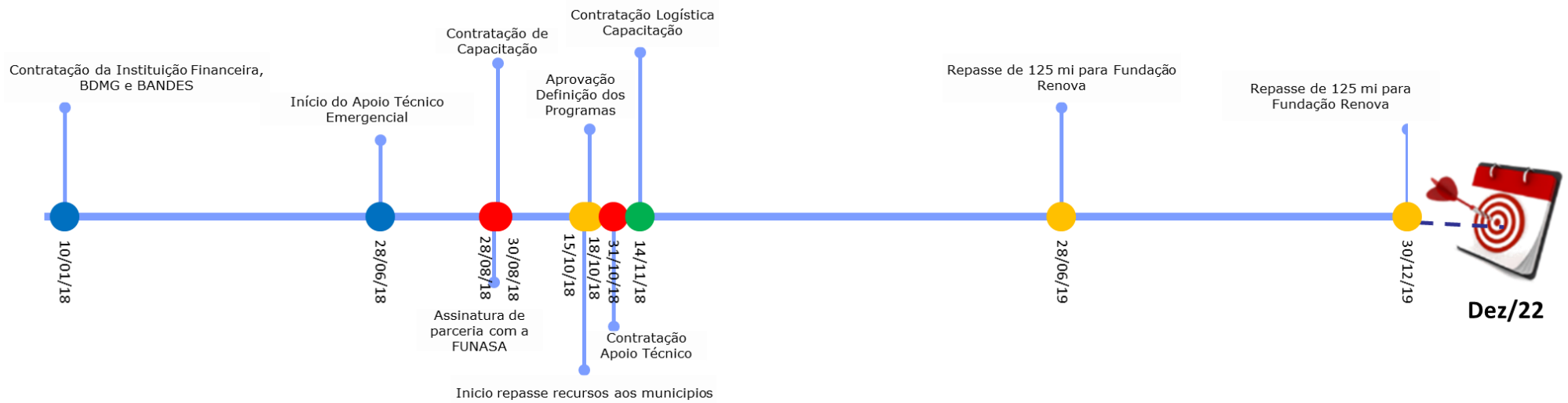
Os recursos deverão ser empregados, conforme determinado na Cláusula 169 do TTAC, na elaboração de planos básicos de saneamento básico, elaboração de projetos de sistema de esgotamento sanitário, implementação de obras de coleta e tratamento de esgotos, erradicação de lixões e implantação de aterros sanitários regionais.

O programa estabelece as Diretrizes para Repasse dos Recursos, por meio de um fluxo que assegura a distribuição dos recursos conforme determina a Cláusula 170.

A disponibilização dos recursos para os serviços de apoio técnico, capacitação no desenvolvimento das ações pleiteadas e a remuneração dos Bancos que farão o repasse aos municípios não será abatido dos R\$ 500 milhões.

Cláusulas 169 e 170 do TTAC (em andamento)

Marcos do Programa



Fatos e entregas relevantes do último mês

Entregue o Plano de Aceleração do programa, protocolado no CIF/CTSHQA em 30/07/2018. A pedido da Coordenadora da CT SHQA e dos membros do CIF, foi elaborado um Plano de Ação pela Fundação Renova para dar celeridade às ações do Programa de Coleta e Tratamento de Esgoto e Destinação de Resíduos Sólidos.

Também foi entregue a Proposta de Diagnóstico para Ações Estruturantes com recursos compensatórios, protocolado no CIF/CTSHQA em 18/07/2018. Este diagnóstico foi realizado em resposta ao Ofício nº 5/2018/CIF/GABIN-IBAMA, visando a realização e apresentação de estudo contemplando o planejamento de ações estruturantes relacionadas ao saneamento e destinação de resíduos sólidos, alinhados às diretrizes das Políticas Nacional e Estaduais de Resíduos Sólidos. O Diagnóstico abrangerá aspectos estruturais (infraestrutura) e estruturantes (gestão) dos serviços de esgotamento sanitário e resíduos sólidos em toda a bacia do Rio Doce.

O Apoio Técnico fez a primeira visita de entendimento das demandas em 23 municípios, dos 39 atendidos pelo programa. O Apoio Técnico visa subsidiar os municípios técnica e institucionalmente no andamento dos planos, projetos e obras previstas no programa. Essa iniciativa é importante para assegurar a consistência dos projetos e sua adequada implementação, a realização de bons contratos e a correta medição dos serviços realizados.

Foram visitados os municípios: Naque, Marliéria, Pingo D'água, Córrego Novo, Raul Soares, São Pedro dos Ferros, Tumiritinga, Fernandes Tourinho, Sobrália, Bugre, Rio Doce, Caratinga, Resplendor, São Domingos do Prata, Rio Casca, Aimorés, Sem Peixe, Linhares, Colatina, Conselheiro Pena, Marilândia, Baixo Guandu.

Próximas Entregas

- Apoio Técnico vai terminar as primeiras visitas a todos os 39 municípios atendidos. Ainda faltam visitas a: Mariana, Belo Oriente, Periquito, Alpercata, Bom Jesus do Galho, Governador Valadares, São José do Goiabal, Iapu, Dionísio, Ipaba, Ipatinga, Timóteo, Santana do Paraíso, Itueta, Santa Cruz do

Escalvado e Barra Longa. A partir destas primeiras visitas, o Apoio Técnico trabalhará sob demandas das Prefeituras, ou seja, nas atividades que as prefeituras solicitarem.

- Assinatura do contrato da ABES (Associação Brasileira de Engenharia Sanitária e Ambiental), para Capacitação dos municípios, visando capacitação dos mesmos nas atividades de: Estruturação de soluções consorciadas para destinação de resíduos sólidos; Elaboração de projetos referentes a esgotamento sanitário: conceitual, básico, executivo e ambiental; Fortalecimento institucional para gestão e operação das ações implementadas.

Desafios

- Atraso na entrada dos projetos pelas prefeituras nas Instituições Financeiras devido à indefinição de mudança de pleitos solicitado pelo município ao CIF. (Com o valor teto destinado pelo TTAC mantido, alguns municípios solicitaram mudança nos pleitos que já haviam sido aprovados pelo CIF).
- Assinatura do acordo de cooperação entre FUNASA/Renova, para utilização do sistema SIGA (Sistema Integrado de Gerenciamento de Obra) da FUNASA, para organização de informações relativas às obras a serem executadas.
- Definir escopo de Ações estruturantes junto à Câmara Técnica. O escopo detalhado do diagnóstico será construído pela RENOVA e seus Conselhos Consultivo e Curador, no âmbito da CT-SHQA, e em consulta c/ os órgãos governamentais de meio ambiente do ES, MG e Governo Federal (FEAM, SECIR, SEDURB, IEMA, FUNASA, CBH-DOCE, AGERH e ANA). Estamos aguardando a resposta ao Diagnóstico apresentado em 18/07/18.

Fotos



Apoio Técnico em Marliéria - 04/07/2018



Apoio Técnico em Pingo D'água - 05/07/2018

PG032 Melhoria dos Sistemas de Abastecimento de Água

Eixo Reconstrução e Infraestrutura

Objetivos

Construção, utilizando a tecnologia apropriada, de sistemas alternativos de captação e adução e melhoria das estações de tratamento de água para todas as localidades cuja operação do sistema de abastecimento público ficou inviabilizada temporariamente em decorrência do rompimento da Barragem.

Cláusula 171 (em andamento)

Marcos do Programa



Previsão de encerramento do programa:
Mar/2021



Fatos e entregas relevantes do último mês

Foi informado pela Coordenação da Câmara Técnica de Segurança Hídrica e Qualidade da Água, na reunião realizada no dia 17 de julho de 2018, que as articulações para a retomada estão ocorrendo no âmbito da Casa Civil do Governo de Minas Gerais e do Ministério Público Estadual de Minas Gerais.

Foi apresentada proposta pela COPASA para viabilização, pela Fundação Renova, da operação de três poços já perfurados pela empresa. Os poços serão utilizados como captação alternativa, conforme definição do programa. Está programada a realização de testes de vazão e análises de qualidade da água para desenvolvimento dos projetos básico e executivo.

Foram realizadas manutenções nos sistemas de energia, conexões e vedações, dosadores e poço tubular do sistema de tratamento de água para normalizar as interrupções constantes no abastecimento de água da comunidade. Está previsto para o próximo mês a análise técnica pelo PG 32 da nascente solicitada pela comunidade como opção de captação.

Iniciadas as obras da construção da adutora de Governador Valadares, a partir da realização do serviço de supressão vegetal no córrego Figueirinha.

Iniciados os estudos para elaboração dos projetos de abastecimento definitivo de Degredo, Entre Rios e Areal de Regência.

Próximas ações

- Será realizada a recuperação dos poços tubulares de Itueta, que serão utilizados como captação alternativa.
- Será realizada a recuperação dos poços tubulares de Galiléia, que serão utilizados como captação alternativa.
- Serão entregues os projetos executivos da obra da adutora de Governador Valadares.
- Formalizar entrega dos documentos das UTRs para SAAE GV e definição sobre fornecimentos de insumos.

- Confirmar fechamento dos principais contratos: construção da linha principal, ramificações, e aquisição da tubulação.

Desafios

- Entrega do sistema de tratamento de água para comunidade de Regência já realizada, com termo de entrega. No entanto, a distribuição da água tratada pela ETA depende da aceitação do SAAE.
- Retomada da captação no Rio Doce como captação principal das localidades que não reestabeleceram essa captação.
- Manter os prazos assumidos com a comunidade e órgãos públicos, SAAE e Prefeitura principalmente.

Fotos



Início da supressão vegetal para realização da obra da adutora de Governador Valadares



Instalação do hidrômetro e quadro de comando em Itueta - Sede



Limpeza do poço em Itueta - Sede



Instalação da válvula dosadora - Barra Longa - Gesteira



Coleta de água para realização de análise realizada em Degredo



Coleta de água para realização de análise realizada em Degredo

PG033 Programa de Educação Ambiental

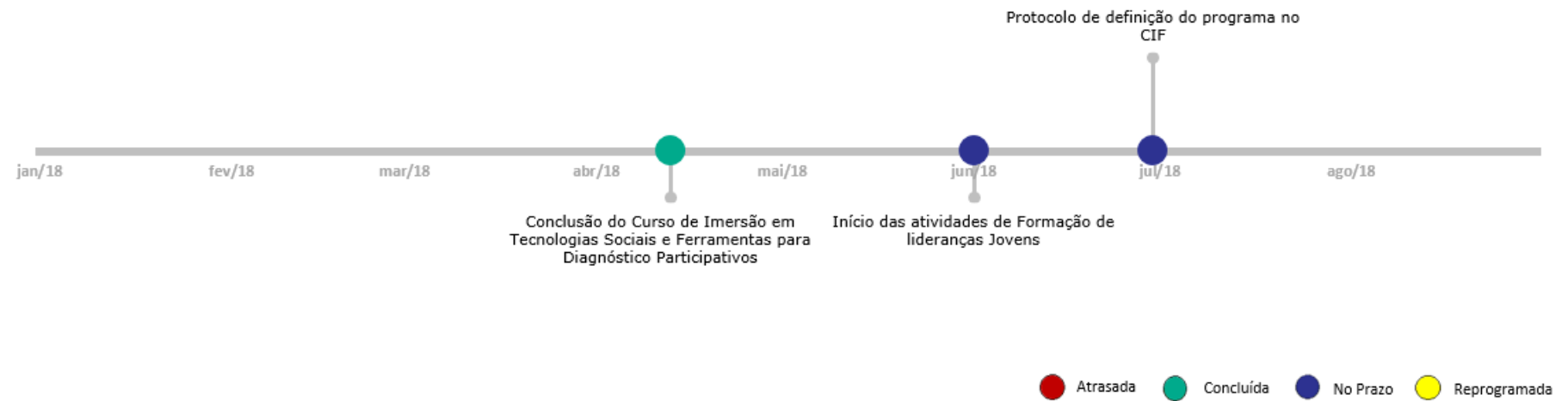
Eixo Pessoas e Comunidades

Objetivos

Desenvolver processos educativos que visam promover a participação qualificada, o controle social, a governança democrática e valorização de práticas locais e tecnologias sociais, para a revitalização da do Rio Doce, em parceria com o poder público, atores e instituições locais.

Cláusula 172 (em andamento)

Marcos do Programa



Fatos e entregas relevantes do último mês

Este mês o programa participou da reunião extraordinária com membros da Câmara Técnica de Educação, Cultura e Turismo para discussão e definição do projeto de Formação de Educadores e Escolas Experimentais e entregou o prognóstico do Programa para Revitalização da Bacia do Rio Doce.

A equipe do programa participou de reuniões com os responsáveis pela elaboração e execução do Plano de Adequação Socioeconômica e Ambiental (PASEA) para definições de interfaces relativas à devolutiva deste instrumento aos produtores rurais de Mariana, Barra Longa Santa Cruz do Escavado e Rio Doce. Também atendeu a uma reunião com a equipe do Movimento Sem Terra (MST) para discussão da proposta de trabalho apresentada por eles na área da Educação.

Em Ipatinga/MG o programa realizou a Oficina de construção - Atuação Integrada trecho 03 Calha.

Próximas entregas

- Assessoria técnica às equipes de licenciamento ambiental e reassentamento na elaboração dos Programas de Educação Ambiental;
- Realizar workshop para formação dos técnicos em ferramentas de mediação e comunicação para a devolutiva do PASEA;
- Realizar oficina de trabalho e governo do estado do Espírito Santo - Apresentação e debate dos programas de Educação e Turismo;
- Apresentar à Câmara Técnica de Educação, Cultura e Turismo a proposta de formação de lideranças jovens em parceria com o Instituto ELOS.

Desafios

- Envolver e engajar os produtores rurais na recuperação de nascentes e APPs;
- Aprovar o programa no CIF;
- Implantar as ações previstas no programa envolvendo atores locais, prefeituras e instituições.

PG034 Programa de Preparação para Emergências Ambientais

Eixo Pessoas e Comunidades

Objetivos

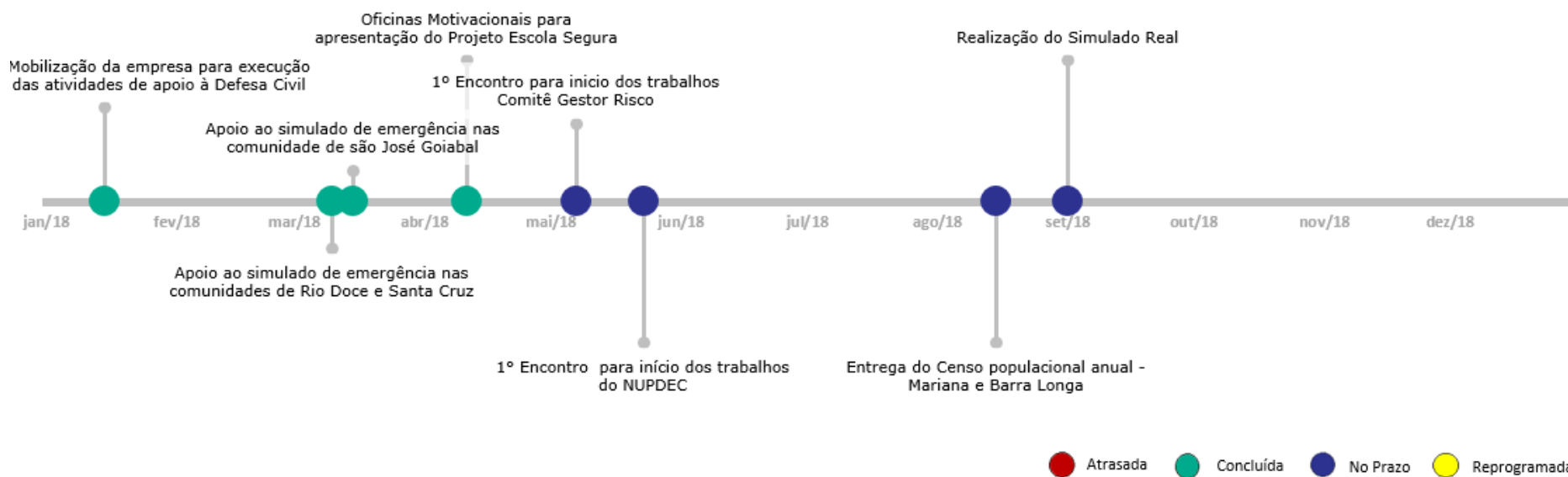
Implantação de ações de incremento às estruturas de apoio para os sistemas de emergências ambientais nos Municípios de Mariana, Barra Longa, Rio Doce e Santa Cruz do Escalvado.

Ampliação da percepção da comunidade em relação a importância das ações de proteção e defesa civil, proporcionando uma conscientização voltada à priorização da prevenção e preparação para emergências e desastres.

Promoção do fortalecimento da cultura de Gestão de Riscos de Desastre nos municípios de Mariana, Barra Longa, Rio Doce e Santa Cruz do Escalvado

Cláusulas 173 (em andamento)

Marcos do Programa



Fatos e entregas relevantes do último mês

Foram realizadas diversas atividades na Cidade de Rio Doce/MG, dentre elas a 1º Oficina de boas-vindas e integração dos selecionados para participar do Comitê Escola Segura nas E.M. Cel. João José e E. E. Maria Amélia, uma Capacitação Introdutória sobre Comitê Gestor de Risco para professores da E.E. Maria Amélia e E. M. Coronel João José possibilitando que possam transmitir os conhecimentos adquiridos aos seus alunos, uma Oficina Motivacional do projeto “Núcleo Comunitário de Proteção e Defesa Civil (NUPDEC)” para a comunidade de Santana do Deserto, além de reuniões com a Defesa Civil para alinhamentos e monitoramentos de ações.

Na cidade de Santa Cruz do Escalvado foram realizados no mês de julho reuniões com a Coordenadoria Municipal de Proteção e Defesa Civil para a preparação da Oficina Motivacional NUPDEC e para alinhamentos e monitoramentos de ações, a Oficina Motivacional foi realizada ainda no mês para os pais dos alunos indicados para compor o Comitê Escola Segura na E.M. José Gomes de Souza e contou com uma versão para a comunidade de Merengo, para apresentação do projeto.

Mariana e Barra longa também contaram com capacitações sobre o Comitê Escola Segura, Comitês de Gestão de Riscos Municipal, oficinas motivacionais e reuniões com a Defesa Civil para alinhamentos e monitoramentos de ações. Além dessas iniciativas começaram os preparativos para os Simulados de Emergência que serão realizados em setembro com Defesa Civil estadual, de Barra Longa e de Mariana, Secretaria Estadual de Meio Ambiente, Corpo de Bombeiros de Ponte Nova, Fundação Renova e Samarco.

Próximas entregas

- Atualização do Censo Populacional;
- Apoio aos Simulados de Emergência: Zona de Auto Salvamento e Zona de Segurança Secundária;
- Elaborar termo de doação dos rádios para a PM-Ponte Nova

Desafios

- Desenvolver a cultura de proteção e defesa civil em comunidades impactadas, atuando em escolas públicas indicadas pelas Compdec's dos municípios Mariana, Barra Longa, Santa Cruz do Escalvado e Rio Doce;
- Assessorar os gestores públicos na implantação de políticas para proteção civil, por meio dos comitês gestores de riscos municipais;
- Capacitar as comunidades nas ações de auto salvamento em caso de desastres, com a realização de simulados e treinamentos sobre cenários de risco.
- Garantir que a Redução de Riscos de Desastres (RRD) seja uma prioridade local com sólida base institucional para a sua implementação

Fotos



Oficina para os pais dos membros do Comitê Escolar - E.M. José Gomes de Souza 04/07



Oficina de capacitação dos professores do município de Rio Doce 05/07



Oficina 01 - Capacitação Introdutória Comitê Escola Segura - E.M. Cel João José 05/07



Oficina 01/Parte II - Capacitação Introdutória Comitê Escola Segura - E.E Dona Reparata - Mariana 09/07



Oficina Motivacional para engajamento dos voluntários para o NUPDEC e início da Preparação para o simulado – Gesteira - Barra Longa 13/07



Parte II - Capacitação COMPDEC - Etapas de Constituição do CGR - Rio Doce - 17/07/2018



Reunião com a Defesa Civil para alinhamentos e monitoramento das ações do projeto 18/07 – Barra Longa



Encontro para apresentar o projeto NUPDEC 10/07 Comunidade Santana do Deserto



Encontro para apresentar o projeto NUPDEC 11/07 . Merengo - Santa Cruz do Escalvado



CGR - Capacitação Introdutória para os gestores do município - Mariana - 31/07/2018.

PG035 Informação para a População

Eixo Pessoas e Comunidades

Objetivos

O Programa tem como objetivo implantar um Centro de Informações Técnicas na Área Ambiental 1, em Mariana, um em Governador Valadares/MG e outro no Espírito Santo (local em definição), todos permanentemente interligados. Essas estruturas são destinadas a repassar informações de aspectos socioambientais e socioeconômicos à população.

Cláusula 174 (em andamento)

Marcos do Programa

Não se aplica.

Fatos e entregas relevantes do último mês

Definida (pelo estado e CT) a localização para implantação do CIT do Espírito Santo – o mesmo será instalado na localidade de Regência. A partir desta definição no mês de agosto será agendada a visita no Projeto Tamar – local cotado pelo Estado para instalação, para início das tratativas.

Continuidade nas oficinas participativas de forma a proporcionar o envolvimento das partes interessadas no projeto; construção da ideia de pertencimento e apropriação do espaço, e para continuidade das ações ao longo do período de funcionamento dos Centros de Informações Técnicas (CITs).

No mês de julho a Fundação Renova desenvolveu a 2ª e 3ª oficinas em Mariana (MG) de maneira a construir a Definição Participativa do Plano de Ocupação, da Proposta Pedagógica e da Gestão Compartilhada do Funcionamento. E para o CIT

de Governador Valadares (MG), além destes itens citados acima, a 2 e 3ª oficina teve foco na construção da concepção do espaço.

Para o CIT de Mariana, avançam as ações para instalação dos Cenários - espaços distintos para apresentação das informações das ações da Renova, no período em estudo, os Tablets foram instalados. Em desenvolvimento do aplicativo (APP) com conteúdo digital e interativo para utilização nestes equipamentos, com a utilização adição de fones de ouvido para apresentação dos assuntos relacionados aos programas da Fundação Renova.

Próximas entregas

- Elaboração do Projeto Conceitual e Executivo para o CIT de Governador Valadares;
- Realização da 4ª Oficina Participativas em Mariana;
- Finalização da Instalação dos Cenários (Tablet, Maquete e Linha do Tempo), no CIT de Mariana;
- Apresentação do CIT de Mariana (Casa do Jardim) a colaboradores da Renova e início das atividades de apresentação ao público;
- Visita a espaço do Projeto Tamar em Regência.

Fotos

Diálogo



2ª Oficina - Caminhada de percepção do espaço com os participantes da Oficina, Mariana (MG) – 3/julho/2018 (Crédito: Fundação Renova)



2ª Oficina - Apresentação dos espaços da casa aos participantes da Oficina, Mariana (MG) – 3/julho/2018 (Crédito: Fundação Renova)



2ª Oficina - Roda de conversa sobre possíveis parceiros, Mariana (MG) - 3/julho/2018 (Crédito: Fundação Renova)



2ª Oficina - Equipe de trabalho do uso e ocupação da casa do jardim, Mariana (MG) - 3/julho/2018 (Crédito: Fundação Renova)



3ª Oficina - Grupo Manifestações Culturais, Mariana (MG) - 24/julho/2018 (Crédito: Fundação Renova)



3ª Oficina - Grupo Cursos e Oficinas, Mariana (MG) - 24/julho/2018 (Crédito: Fundação Renova)



2ª Oficina - Abertura dos Trabalhos, Gov. Valadares (MG) - 07/julho/2018 (Crédito: Fundação Renova)



2ª Oficina - Representante da UFMG retomando as atividades realizadas na 1ª Oficina, GV (MG) - 07/julho/2018 (Crédito: Fundação Renova)



2ª Oficina – UFMG retomando as atividades realizadas na 1ª Oficina, GV (MG) – 07/julho/2018 (Crédito: Fundação Renova)



2ª Oficina – Explicação sobre a dinâmica para os trabalhos em grupos, GV (MG) – 07/julho/2018 (Crédito: Fundação Renova)



2ª Oficina – Anfitriã conduzindo a dinâmica com o Grupo – Sala 3 Tema: Intervenção Humana, GV (MG) – 07/julho/2018 (Crédito: Fundação Renova)



2ª Oficina – Anfitriã conduzindo a dinâmica com o Grupo – Sala 2 Tema: Pesca e Sustentabilidade, GV (MG) – 07/julho/2018 (Crédito: Fundação Renova)



2ª Oficina – Contribuição do participante com o conteúdo - Sala 3 Tema: Intervenção Humana, GV (MG) – 07/julho/2018 (Crédito: Fundação Renova)



2ª Oficina – Contribuições dos participantes com o conteúdo - Sala 1 Tema: Conhecendo a Bacia do Rio Doce, GV (MG) – 07/julho/2018 (Crédito: Fundação Renova)



2ª Oficina – Em plenária apresentação dos resultados dos trabalhos dos grupos, GV (MG) – 07/julho/2018 (Crédito: Fundação Renova)



2ª Oficina – Roda de conversa. As pessoas foram convidadas a avaliar o encontro, GV (MG) – 07/julho/2018 (Crédito: Fundação Renova)



3ª Oficina – Início dos trabalhos, GV (MG) – 31/julho/2018 (Crédito: Fundação Renova)



3ª Oficina – Representantes da UFMG apresentando o Projeto conceitual do CIT, GV (MG) – 07/julho/2018 (Crédito: Fundação Renova)



3ª Oficina – Representantes da UFMG apresentando o Projeto conceitual do CIT, GV (MG) – 07/julho/2018 (Crédito: Fundação Renova)





3ª Oficina – Plenária para avaliação/validação do Projeto conceitual do CIT, GV (MG) – 31/julho/2018 (Crédito: Fundação Renova)



3ª Oficina – Leitura das cinco sugestões de nomes CIT, GV (MG) – 31/julho/2018 (Crédito: Fundação Renova)



3ª Oficina – Plenária para avaliação/validação do Projeto conceitual do CIT, GV (MG) – 31/julho/2018 (Crédito: Fundação Renova)



Instalação dos equipamentos na Cada Jardim, Mariana (MG) – julho/2018 (Crédito: Fundação Renova)



PG036 Comunicação Nacional e Internacional

Eixo Pessoas e Comunidades

Objetivos

Estabelecer sítio eletrônico em, no mínimo três idiomas, para divulgar as ações e os programas desenvolvidos em função do Termo de Transação e de Ajustamento de Conduta (TTAC).

Cláusulas 64b, 69 e 175 (em andamento)

Marcos do Programa

Não se aplica.

Fatos e entregas relevantes do último mês

Foram reforçadas as divulgações do edital de Assistência Técnica e Extensão Rural – ATER, do edital dos Pagamentos de Serviços Ambientais – PSA e dos canais de ouvidoria. Também foram atualizados os conteúdos das páginas de reassentamentos.

Foram divulgadas informações sobre a mudança na forma de pagamento do auxílio financeiro, sobre a mudança do cronograma de pagamento das indenizações e da participação dos atingidos na Governança da Fundação Renova.

Também foi publicado o vídeo sobre os projetos de plantio de mudas sobre o rejeito (trecho 8).

Próximas entregas

- Atualização do verbete na Wikipedia;
- Início da produção da segunda temporada dos Minidocs;
- Bate-papo online sobre Uso Sustentável da Terra, com a participação de pesquisadores da UFLA, UFABC e UFV.
- Vídeo Waack sobre mudanças no TTAC;
- Vídeo entrevista do professor Venâncio (UFV);
- Vídeo sobre o Reassentamento;
- Plano de comunicação: Monitoramento da Biodiversidade;
- Conteúdo sobre a assinatura do Licenciamento;
- Atualização organograma Governança no site da Fundação.

Desafios atuais

- Comunicar, de forma eficiente e com abrangência por meio de informações atualizadas no site e mídias sociais para toda a sociedade.

Indicadores

INDICADOR	MAIO/18	JUN/18	ACUMULADO
Acessos ao site	60.231	64.705	896.738
Arquivos publicados no site	3	2	101
Vídeos no Youtube	6	1	154
Notícias publicadas	12	13	373

PG037 Gestão de Riscos Ambientais

Eixo Reconstrução e Infraestrutura

Objetivos

Apresentar estudo para identificar riscos ambientais dos ativos da Samarco, diretamente afetados pelo rompimento, que possam impactar a bacia do rio Doce, bem como propor ações preventivas e mitigatórias associadas a esses riscos.

Cláusula 176 (concluída)

Fatos e entregas relevantes do último mês

Não houve entregas relevantes neste mês.

Próximas entregas

- Não há entregas a serem concluídas no próximo mês. O parágrafo único desta cláusula prevê revisões do documento no caso de renovação das licenças ambientais destas estruturas, que não estão previstas no curto prazo.

PG038 Monitoramento da Bacia do Rio Doce

Eixo Terra e Água

Objetivos

Desenvolver e implantar um Programa de Monitoramento Qualitativo e Quantitativo Sistemático (PMQQS) de água e de sedimentos, de caráter permanente, abrangendo também a avaliação de riscos toxicológicos e ecotoxicológicos.

Cláusulas 4, 17, 33, 53, 76, 77, 95, 107, 125 e 129 (concluída) e 99 (em andamento).

Marcos do Programa



● Concluído ● Sem desvio ● Fator de atenção ● Desvio identificado ● Sem info ou não se aplica

Previsão de encerramento do PMQQVAI:
Out/2019

Previsão de encerramento do PMQQS:
Mar/2027



Fatos e entregas relevantes do último mês

No dia 20 de julho, o PG 38 realizou uma visita a pontos de monitoramento, juntamente com órgãos ambientais, com o objetivo de apresentar o processo de coleta do PMQQS.

Próximas entregas

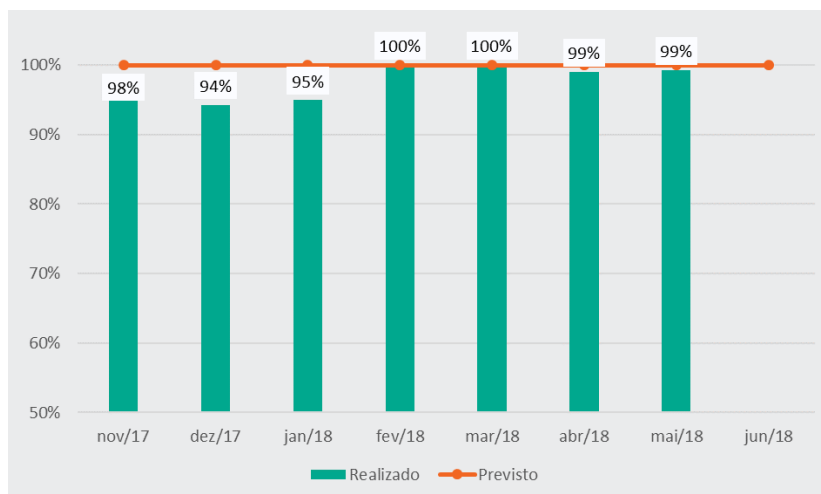
- Será protocolado em 31 de agosto de 2018 o primeiro relatório do PMQQVAI, referente ao monitoramento realizado no primeiro trimestre de 2018.

Desafios

- A implementação do Plano de Monitoramento de Água para Consumo Humano.

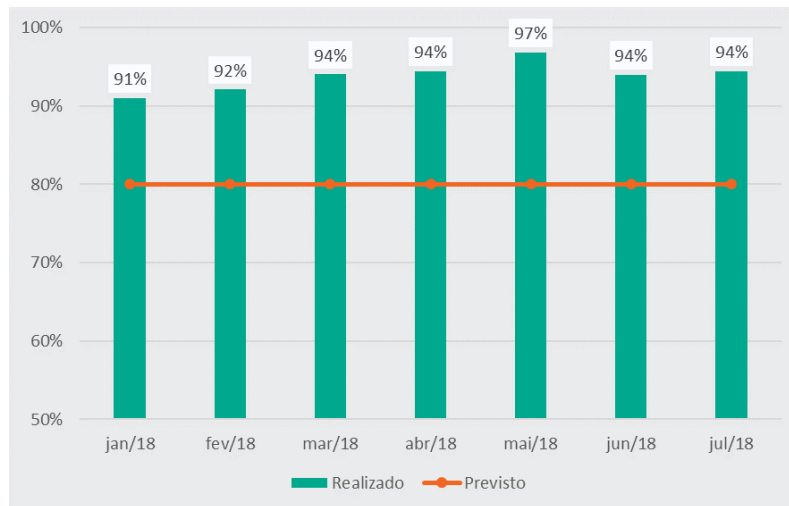
Indicadores

Aderência ao plano de coleta e análises laboratoriais*:



* Indicador de aderência é reportado com três meses de defasagem, pois o prazo máximo de entrega dos laudos laboratoriais possui prazo máximo de 60 dias, além do prazo para triagem e conferência dos dados para alimentação de banco de dados

Disponibilidade dos dados de monitoramento das estações automáticas:



Fotos



Treinamento de coleta e análise de água, sedimento e biota aquática - 02 a 05/07/2018



Treinamento de coleta e análise de água, sedimento e biota aquática - 02 a 05/07/2018



Treinamento de coleta e análise de água, sedimento e biota aquática - 02 a 05/07/2018



Treinamento de coleta e análise de água, sedimento e biota aquática - 02 a 05/07/2018



Treinamento de coleta e análise de água, sedimento e biota aquática - 02 a 05/07/2018



Treinamento de coleta e análise de água, sedimento e biota aquática - 02 a 05/07/2018

PG039 Unidades de Conservação

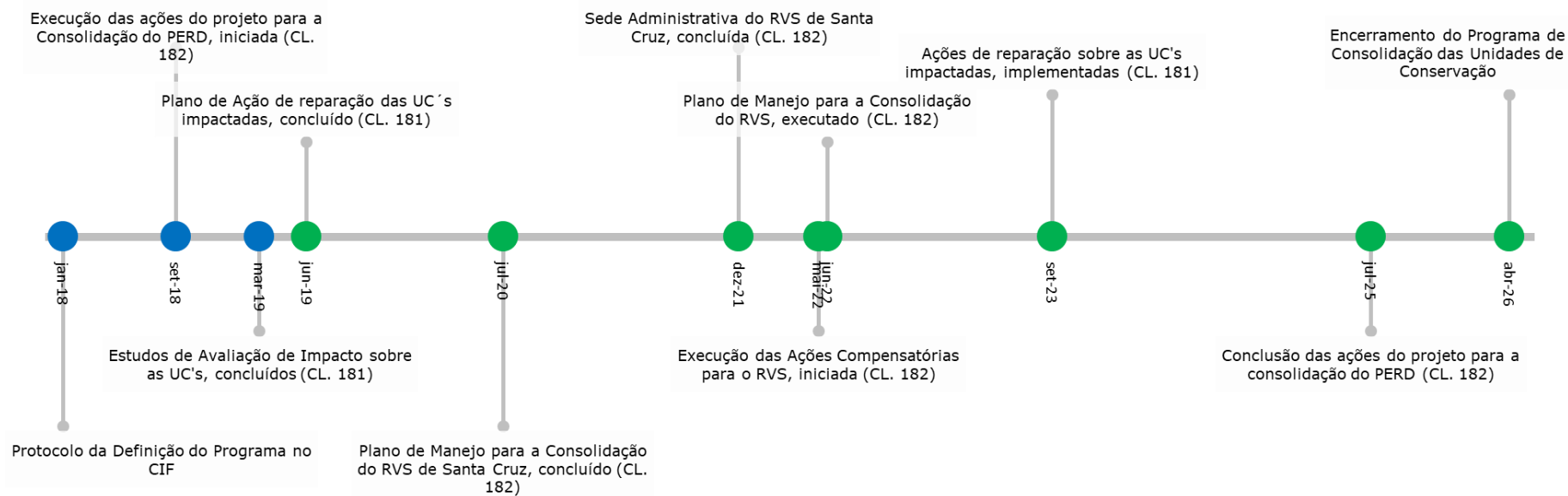
Eixo Terra e Água

Objetivos

Custear estudos referentes aos impactos nas Unidades de Conservação diretamente afetadas pelo rompimento e implementar ações de reparação. Além disso, custear, em caráter compensatório, ações referentes à consolidação de duas Unidades de Conservação (UC) e implementação da Área de Proteção Ambiental na foz do rio Doce.

Cláusulas 181 e 182 (em andamento).

Marcos do Programa



● Concluído ● Sem desvio ● Reprogramada ● Desvio identificado ● Sem info ou não se aplica

Fatos e entregas relevantes do último mês

Encaminhado a Fundação Renova o plano de trabalho, elaborado pelo IEF, para a consolidação do Parque Estadual do Rio Doce (PERD), em atendimento à cláusula 182 do TTAC. A consolidação dessa Unidade de Conservação (UC) implica em garantir que: (i) a UC atinja um nível mínimo de efetividade de gestão, de acordo com avaliação realizada por terceiros, (ii) elaboração e implementação de seu primeiro plano de manejo, (iii) aporte de recursos para a aquisição de bens e equipamentos para alcançar seus objetivos de criação. Após análise e aprovação da FR e da CTBio, o plano de trabalho será submetido à aprovação do CIF.

Serão avaliados os impactos do rompimento da barragem em **40 Unidades de Conservação** (UC's) de MG e ES. **TODAS** as UC's que sofreram impactos serão recuperadas. Serão investidos **R\$ 8,6 milhões** SOMENTE para a avaliação desses impactos. **3 UC's serão TOTALMENTE consolidadas**. São elas: PERD (Parque Estadual do Rio Doce), REVS (Refúgio de Vida Silvestre de Santa Cruz) e APA (Área de Proteção Ambiental (APA) na Foz do Rio Doce).

Próximas entregas

- Conclusão da contratação das empresas que irão avaliar os impactos ambientais nas 40 Unidades de Conservação (Ucs) Continentais (MG e ES) e Costeiras (ES e BA).

Desafios

- Falta de previsão do Poder Público quanto a criação da Unidade de Conservação APA (Área de Proteção Ambiental) na Foz do Rio Doce, impossibilitando o início das atividades.
- Falta de consenso por parte dos órgãos ambientais quanto ao conceito de "Consolidação de Unidade de Conservação", impossibilitando definição segura de prazo de conclusão e investimento.

PG041 Gerenciamento dos Programas Socioambientais

Eixo Terra e Água

Objetivos

Dotar os programas socioambientais de mecanismos e processos de gestão, monitoramento e avaliação, incluindo sistemas de informação, banco de dados e definição de indicadores, em conformidade com os mecanismos e processos de governança estabelecidos no Termo de Transação e Ajustamento de Conduta (TTAC).

Cláusula 184 (em andamento)

Marcos do Programa

Não se aplica.

Fatos e entregas relevantes do último mês

Aprovado pelo CIF, os documentos de definição dos programas: Recuperação das Escolas e Reintegração da Comunidade Escolar; Educação Ambiental e Preservação da Memória Histórica, Artística e Cultural.

Aprovada revisão extraordinária do TTAC para ajustar o escopo do Programa de coleta e tratamento de esgoto e de destinação de resíduos sólidos, com a ampliação da abrangência dos projetos para destinação de resíduos sólidos (cláusulas 169) e definição de novos prazos para os aportes dos recursos financeiros previstos, com inclusão das diretrizes para repasse dos recursos aos municípios por parte da Fundação Renova, considerando capacitação, apoio técnico e repasse dos recursos pelas instituições financeiras (cláusula 170).

Revisado o Plano de Manejo de Rejeitos em atendimento à NT

IBAMA/SISEMA/IEMA nº 002/2017 de 22/06/17.

Revisado o documento "Recuperação de Nascentes na Bacia do Rio Doce – Ano 1" com os ajustes especificados na Nota Técnica nº 2/2017/CT-FLOR/GABIN.

Assinado o contrato com a FAPEMIG para realização do processo seletivo para monitoramento da fauna da foz do Rio Doce e ambientes estuarinos e marinhos impactados.

Foi entregue o Plano de Trabalho para realização de estudos para identificação dos impactos ambientais dos barramentos nas lagoas do baixo Doce.

Apresentado à CTOS do plano de ação para mitigação dos impactos socioeconômicos derivados da implantação da barreira no rio Pequeno e Lagoa Juparanã em Sooretama-ES.

Próximas entregas

- Continuidade da validação das políticas de indenização do Programa de Indenização Mediada (PIM) com a CT Organização Social.
- Plano de Enchimento do reservatório da UHE Risoleta Neves revisado.
- Cronograma de execução atualizado para revisão do Estudo de Componente Quilombola de acordo com os encaminhamentos da consulta realizada em Degredo.
- Proposta para desenvolvimento da versão capixaba do Fundo Compete Rio Doce.

Desafios

- Realizar a governança do sistema CIF, garantindo clareza, troca adequada de informações e atendimento aos prazos acordados.

PG042 Ressarcimento dos Gastos Públicos Extraordinários

Eixo Pessoas e Comunidades

Objetivos

Ressarcir os comprometentes pelos gastos públicos extraordinários decorrentes do rompimento da barragem de Fundão, devidamente comprovados por meio de documentos oficiais, dentre os quais notas de empenho de despesas e declaração de autoridade competente.

Marcos do Programa



Fatos e entregas relevantes do último mês

Não há informação a ser reportada este mês.

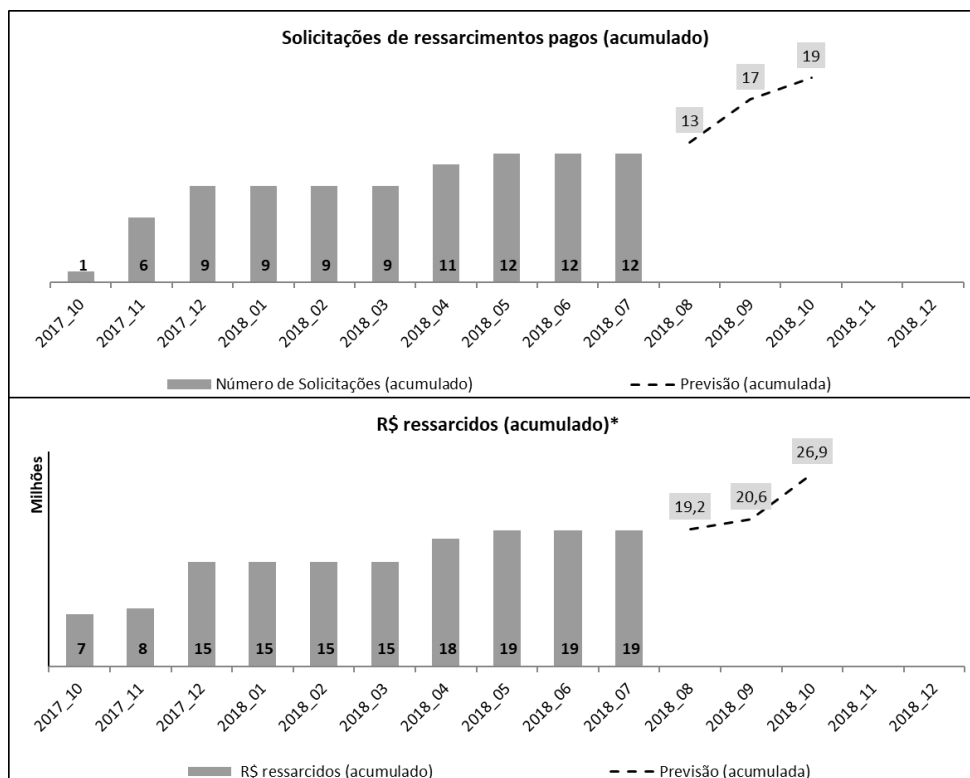
Próximas entregas

Não há entregas relevantes a serem destacadas para o próximo mês

Desafios

Não há informações a serem reportadas esse mês

Indicadores



- Total não é 27MM da Definição do Programa, pois a Cemig comprovou apenas R\$230.130 (em vez de R\$ 926.312);
- Em Julho/18 não houve ressarcimentos;
- **Faltam os órgãos: PMMG, Gabinete Militar, Ministério da Integração Nacional, DNPM, Ministério da Defesa, MAPA e MDA;**
- * valores sem o IPCA.

Anexos

Glossário

I. IMPACTADOS: as pessoas físicas ou jurídicas, e respectivas comunidades, que tenham sido diretamente afetadas pelo rompimento da barragem de Fundão nos termos das alíneas abaixo e do TTAC:

- a) perda de cônjuge, companheiro, familiares até o segundo grau, por óbito ou por desaparecimento;
- b) perda, por óbito ou por desaparecimento, de familiares com graus de parentesco diversos ou de pessoas com as quais coabitavam e/ou mantinham relação de dependência econômica;
- c) perda comprovada pelo proprietário de bens móveis ou imóveis ou perda da posse de bem imóvel;
- d) perda da capacidade produtiva ou da viabilidade de uso de bem imóvel ou de parcela dele;
- e) perda comprovada de áreas de exercício da atividade pesqueira e dos recursos pesqueiros e extrativos, inviabilizando a atividade extrativa ou produtiva;
- f) perda de fontes de renda, de trabalho ou de autossustentância das quais dependam economicamente, em virtude da ruptura do vínculo com áreas atingidas;
- g) prejuízos comprovados às atividades produtivas locais, com inviabilização de estabelecimento ou das atividades econômicas;
- h) inviabilização do acesso ou de atividade de manejo dos recursos naturais e pesqueiros, incluindo as terras de domínio público e uso coletivo, afetando a renda e a subsistência e o modo de vida de populações;

i) danos à saúde física ou mental; e

j) destruição ou interferência em modos de vida comunitários ou nas condições de reprodução dos processos socioculturais e cosmológicos de populações ribeirinhas, estuarinas, tradicionais e povos indígenas.

III. **INDIRETAMENTE IMPACTADOS:** as pessoas físicas e jurídicas, presentes ou futuras, que não se enquadrem nos incisos anteriores, que residam ou venham a residir na **ÁREA DE ABRANGÊNCIA** e que sofram limitação no exercício dos seus direitos fundamentais em decorrência das consequências ambientais ou econômicas, diretas ou indiretas, presentes ou futuras, do rompimento da barragem de Fundão, que serão contemplados com acesso à informação e a participação nas discussões comunitárias, bem como poderão ter acesso aos equipamentos públicos resultantes dos PROGRAMAS.

IV. **ÁREA AMBIENTAL 1:** as áreas abrangidas pela deposição de rejeitos nas calhas e margens dos rios Gualaxo do Norte, Carmo e Doce, considerando os respectivos trechos de seus formadores e afluentes, bem como as regiões estuarinas, costeiras e marinha na porção impactada pelo rompimento da barragem de Fundão.

V. **ÁREA AMBIENTAL 2:** os municípios banhados pelo Rio Doce e pelos trechos impactados dos rios Gualaxo do Norte e Carmo, a saber: Mariana, Barra Longa, Rio Doce, Santa Cruz do Escalvado, Sem-Peixe, Rio Casca, São Pedro dos Ferros, São Domingos do Prata, São José do Goiabal, Raul Soares, Dionísio, Córrego Novo, Pingo d'Água, Marliéria, Bom Jesus do Galho, Timóteo, Caratinga, Ipatinga, Santana do Paraíso, Ipaba, Belo Oriente, Bugre, Iapu, Naque, Periquito, Sobrália, Fernandes Tourinho, Alpercata, Governador Valadares, Tumiritinga, Galileia, Conselheiro Pena, Resplendor, Itueta, Aimorés, Baixo Guandu, Colatina, Marilândia e Linhares.

VI. **ÁREA DE ABRANGÊNCIA SOCIOECÔNÔMICA:** localidades e comunidades adjacentes à calha dos rios Doce, Carmo e Gualaxo do Norte e Córrego Santarém e a áreas estuarinas, costeira e marinha impactadas.

VII. MUNICÍPIOS DO ESTADO DE MINAS GERAIS NA ÁREA DE ABRANGÊNCIA SOCIOECÔNÔMICA: Mariana, Barra Longa, Rio Doce, Santa Cruz do Escalvado, Rio Casca, Sem-Peixe, São Pedro dos Ferros, São Domingos do Prata, São José do Goiabal, Raul Soares, Dionísio, Córrego Novo, Pingo-D'Água, Marliéria, Bom Jesus do Galho, Timóteo, Caratinga, Ipatinga, Santana do Paraíso, Ipaba, Belo Oriente, Bugre, Iapu, Naque, Periquito, Sobrália, Fernandes Tourinho, Alpercata, Governador Valadares, Tumiritinga, Galiléia, Conselheiro Pena, Resplendor, Itueta e Aimorés.

VIII. MUNICÍPIOS E LOCALIDADES DO ESTADO DO ESPÍRITO SANTO NA ÁREA DE ABRANGÊNCIA SOCIOECÔNÔMICA: Baixo Guandu, Colatina, Barra do Riacho em Aracruz, Marilândia e Linhares, além das áreas estuarinas, costeira e marinha impactadas.

IX. PROGRAMAS SOCIOECONÔMICOS: conjunto de medidas e de ações a serem executadas de acordo com um plano tecnicamente fundamentado, necessárias à reparação, mitigação, compensação e indenização pelos danos socioeconômicos decorrentes do rompimento da barragem de Fundão, fiscalizadas e supervisionadas pelo PODER PÚBLICO, nos termos do TTAC.

X. PROGRAMAS SOCIOAMBIENTAIS: conjunto de medidas e de ações a serem executadas de acordo com um plano tecnicamente fundamentado, necessárias à reparação e compensação pelos danos socioambientais decorrentes do rompimento da barragem de Fundão, fiscalizadas e supervisionadas pelo PODER PÚBLICO, nos termos do TTAC.

XI. PROGRAMAS: são os PROGRAMAS SOCIOAMBIENTAIS e os PROGRAMAS SOCIOECONÔMICOS quando referidos em conjunto.

XII. PROJETOS SOCIOAMBIENTAIS: são as ações e medidas aprovadas pela FUNDAÇÃO, nos termos do TTAC, para a implementação de determinados PROGRAMAS SOCIOAMBIENTAIS.

XIII. PROJETOS SOCIOECONÔMICOS: são as ações e medidas aprovadas pela FUNDAÇÃO, nos termos do TTAC, para a implementação de determinados PROGRAMAS SOCIOECONÔMICOS.

XIV. PROJETOS: são os PROJETOS SOCIOAMBIENTAIS e os PROJETOS SOCIOECONÔMICOS quando referidos em conjunto.

XV. PODER PÚBLICO: órgãos e entidades públicos integrantes ou vinculados aos COMPROMITENTES e que, em razão de suas atribuições institucionais, tenham competência legal para regulamentar e/ou fiscalizar ações relacionadas a um determinado PROGRAMA.

XVI. ÓRGÃOS AMBIENTAIS: Instituto Brasileiro do Meio Ambiente e dos Recursos Naturais Renováveis (Ibama); Instituto Chico Mendes de Conservação da Biodiversidade (ICMBio); Secretaria Estadual de Meio Ambiente e Recursos Hídricos (Seama-ES); Instituto de Defesa Agropecuária e Florestal do Espírito Santo (Idaf); Secretaria de Meio Ambiente e Desenvolvimento Sustentável (Semad-MG); Instituto Estadual de Meio Ambiente e Recursos Hídricos do Espírito Santo (Iema-ES); Instituto Estadual de Florestas (IEF-MG); Fundação Estadual de Meio Ambiente (Feam-MG).

XVII. ÓRGÃOS DE GESTÃO DE RECURSOS HÍDRICOS: Agência Nacional de Águas (ANA); Agência de Gestão de Recursos Hídricos do Espírito Santo (AGERH-ES); e Instituto de Gestão das Águas de Minas (Igam-MG).

XVIII. PROGRAMAS REPARATÓRIOS: compreendem medidas e ações de cunho reparatório que têm por objetivo mitigar, remediar e/ou reparar impactos socioambientais e socioeconômicos advindos do rompimento da barragem de Fundão.

XIX. PROGRAMAS COMPENSATÓRIOS: compreendem medidas e ações que visam a compensar impactos não mitigáveis ou não reparáveis advindos do rompimento da barragem de Fundão, por meio da melhoria das condições socioambientais e socioeconômicas das áreas impactadas, cuja reparação não seja possível ou viável, nos termos dos PROGRAMAS.

XX. FUNDAÇÃO: fundação de direito privado, sem fins lucrativos, atendidos os requisitos da lei, a ser instituída pela SAMARCO e pelas ACIONISTAS com o objetivo de elaborar e executar todas as medidas previstas pelos PROGRAMAS SOCIOAMBIENTAIS e PROGRAMAS SOCIOECONÔMICOS.

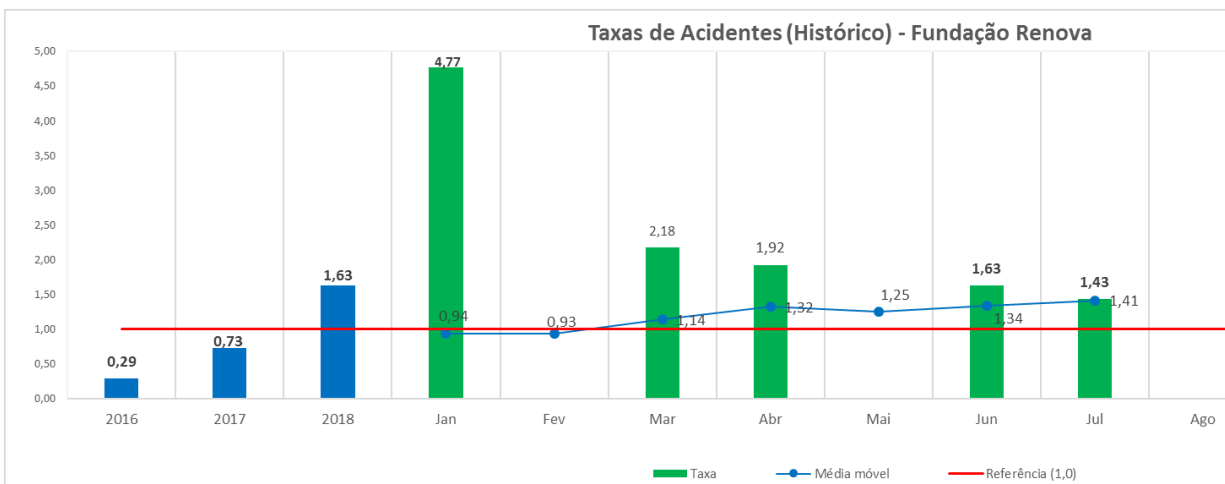
XXI. EXPERT: pessoa física ou jurídica, ou grupo de pessoas físicas ou jurídicas, legalmente habilitadas e contratadas pela FUNDAÇÃO RENOVA para gestão, avaliação, elaboração e/ou implantação dos PROGRAMAS e/ou PROJETOS, total ou parcialmente.

XXII. SITUAÇÃO ANTERIOR: situação socioambiental e socioeconômica imediatamente anterior a 05/11/2015.

Segurança

Taxa de acidentes registrados

(Número de acidentes registrados x 1.000.000/horas trabalhadas)



Acidentes registrados = acidentes com afastamento mais acidentes sem afastamento

Como ler o gráfico

Coluna azul: taxa de acidentes acumulada no ano. Toma-se o número de acidentes acumulados no ano, multiplica-se por um milhão e divide-se pelo número de horas trabalhadas no ano.

Coluna verde: representa a taxa de acidentes referente ao mês. Toma-se o número de acidentes ocorridos no mês, multiplica-se por um milhão e divide-se pelo número de horas trabalhadas no mês.

Linha vermelha: valor de referência 1. Esse valor foi adotado devido ao pouco tempo de

trabalho da Fundação Renova. É o valor mínimo para uma empresa. A média nacional para essa referência, por exemplo, é 7.

Linha azul: esse valor corresponde à média dos últimos doze meses. Caso o número de acidentes continue o mesmo no período e as horas trabalhadas aumentem, esse valor pode cair.

Sem acidentes: não há barras nos meses de fevereiro a julho e setembro porque não houve acidentes.

Gestão econômica

Programas	Plurianual			2018			
	Orçamento	Realizado	Tendência	Orçamento	Realizado	Orçado Mês	Realizado Mês
PG02 - Ressarcimento e de indenização dos impactados	382,98	273,23	382,98	108,9	11,60	5,25	0,78
PG08 - Reconstrução de vilas	-	0,19	15,00	-	0,19	-	-
PG09 - Recup Reservatório UHE Risoleta Neves	5,95	6,05	6,05	5,7	5,81	0,51	-
PG13 - Turismo, cultura, esporte, lazer	24,64	1,61	17,28	16,03	0,99	1,33	0,03
PG15 - Tecnologias Socioeconômicas	19,10	0,17	19,10	5,01	0,15	-	-
PG18 - Diversificação da Economia Regional	56,10	42,15	56,10	16,90	1,23	1,77	0,10
PG20 - Estímulo à Contratação Local	5,41	1,58	6,19	2,11	0,51	0,25	0,03
PG24 - Contenção Rejeitos Trat In SITU	5,64	4,43	5,64	-	1,39	-	-
PG26 - Recuperação de APPs	1.100,00	4,04	1.100,00	24,06	1,72	1,71	0,14
PG27 - Recuperação de nascentes	85,19	14,89	85,19	22,76	6,12	1,02	0,54
PG29 - Recuperação da fauna silvestre	10,43	0,08	10,43	2,14	0,08	0,07	0,02
PG31 - Coleta e tratamento de esgoto	570,00	0,93	570,00	52,70	0,93	11,05	-
PG32 - Melhoria sist. de abastecimento de água	69,09	6,36	75,31	-	1,29	-	0,96
PG33 - Educação Ambiental	6,71	1,52	6,71	4,77	0,42	0,24	0,03
PG34 - Emergência ambiental	40,10	18,34	40,10	5,02	2,30	0,37	0,28
PG35 - Informação para a população	14,76	2,25	14,76	3,79	1,61	0,14	0,47
PG36 - Comunic. nacional/internacional	7,83	1,64	7,83	1,67	0,76	0,17	-
PG38 - Monitoramento Bacia do Rio Doce	25,41	7,08	25,41	1,71	2,73	0,13	0,35
PG39 - Unidades de conservação	2,00	-	2,00	1,66	-	0,16	-
PG40 - CAR e PRAs	5,06	0,82	5,06	0,59	0,23	0,07	-
Saldo Compensatório	1.669,6	-	1.654,9	-	-	-	-

Programas	Plurianual			2018			
	Orçamento	Realizado	Tendência	Orçamento	Realizado	Orçado Mês	Realizado Mês
Medidas mitigatórias emergenciais	204,22	203,62	203,62	7,1	8,49	0,04	-
PG01 - Cadastro dos Impactados	56,07	65,43	76,32	1,5	14,70	0,13	2,71
PG02 - Ressarcimento e de indenização dos impactados	767,73	368,99	762,23	431,0	214,29	39,40	29,53
PG03 - Proteção e rec. da qualidade de vida dos povos indígenas	129,58	62,79	129,58	42,5	26,10	4,35	5,74
PG04 - Outros povos e comunidades tradicionais	33,12	20,76	33,12	8,4	10,07	0,83	5,94
PG05 - Proteção social	9,51	2,12	9,51	5,0	1,08	0,45	0,07
PG06 - Comunicação, Participação, Diálogo e Controle Social	161,07	82,24	165,97	36,4	21,15	2,75	2,44
PG07 - Assistência aos Animais	23,09	18,04	23,09	3,4	2,34	0,29	0,36
PG08 - Reconstrução de vilas	346,39	78,57	341,48	164,3	29,62	15,83	6,03
PG09 - Recuperação do reservatório UHE Risoleta Neves	564,62	472,90	564,62	198,2	110,09	15,40	16,12
PG10 - Rec. demais Comunidades e Infraestruturas impactadas	332,15	285,55	332,15	39,6	25,45	2,52	1,67
PG11 - Rec. escolas e reintegração da comunidade escolar	13,77	6,96	13,77	4,6	2,14	0,24	0,09
PG12 - Memória histórica, cultural e artística	65,38	22,67	65,38	13,3	1,36	0,98	0,23
PG13 - Turismo, cultura, esporte, lazer	6,94	6,10	14,29	1,4	0,99	0,01	0,18
PG14 - Saúde física e mental da população impactada	128,49	38,42	128,49	18,6	5,82	1,57	1,02
PG16 - Retomada das Atividades Aquícolas e Pesqueiras	27,53	1,16	27,53	9,5	0,38	0,66	-
PG17 - Retomada das Atividades Agropecuárias	196,61	46,45	196,61	47,8	11,67	4,64	1,20
PG19 - Micro e Pequenos Negócios	18,80	2,44	18,80	6,9	0,89	0,83	0,18
PG21 - Auxílio Financeiro Emergencial	690,36	524,70	806,96	254,9	150,98	24,85	26,04
PG22 - Gerenciamento prog. Socioeconômicos e Socioambientais	-	-	-	-	-	-	-
PG23 - Manejo dos rejeitos	361,21	23,95	361,21	63,5	20,63	4,31	3,72
PG24 - Contenção Rejeitos Trat In SITU	996,81	659,38	990,92	154,0	105,42	18,16	21,96
PG25 - Recuperação área ambiental 1	382,58	307,50	384,55	33,2	20,82	2,45	4,66
PG28 - Conservação da biodiversidade	151,25	49,02	151,87	51,1	45,39	0,36	41,32
PG30 - Fauna e flora terrestre	56,65	2,58	56,65	13,2	2,57	1,05	0,71
PG32 - Melhoria sist. de abastecimento de água	137,54	52,68	131,92	33,1	14,04	3,17	2,66
PG37 - Gestão de riscos ambientais	0,17	0,17	0,17	-	-	-	-
PG38 - Monitoramento Bacia do Rio Doce	354,78	143,64	354,78	27,6	9,76	1,81	1,21
PG39 - Unidades de conservação	9,45	-	9,45	7,8	-	1,31	-
PG41 Gerenciamento prog. Socioeconômicos e Socioambientais	435,96	242,47	435,96	155,5	93,73	13,07	15,50
PG42 - Ressarcimento gastos públicos extraordinários	27,97	20,51	28,43	9,6	4,97	-	0,06
Total reparatórios	6.689,8	3.811,8	6.819,4	1.843,0	954,9	161,4	191,3
Total	10.795,7	4.199,2	10.925,5	2.118,5	995,0	185,7	195,0