



FUNDAÇÃO
renova

RELATÓRIO MENSAL DE ATIVIDADES

Setembro/2017

Sumário

Apresentação.....	5
Sumário Executivo	6
PG001 Levantamento e Cadastro dos Impactados	11
PG002 Ressarcimento e Indenização dos Impactados	14
PG003 Proteção e Recuperação da Qualidade de Vida dos Povos Indígenas	19
PG004 Proteção e Recuperação da Qualidade de Vida de Outros Povos e Comunidades Tradicionais	22
PG005 Programa de Proteção Social	25
PG006 Programa de Comunicação, Participação, Diálogo e Controle Social.....	28
PG007 Programa de Assistência aos Animais.....	62
PG008 Reconstrução de Vilas	66
PG009 Recuperação do Reservatório da UHE Risoleta Neves	71
PG010 Recuperação das Demais Comunidades e Infraestruturas Impactadas.....	75
PG011 Recuperação das Escolas e Reintegração da Comunidade Escolar	79
PG012 Memória Histórica, Cultural e Artística	83

PG013 Turismo, Cultura, Esporte e Lazer.....	88
PG014 Apoio à Saúde Física e Mental da População Impactada .	90
PG015 Apoio à Pesquisa para Desenvolvimento e Utilização de Tecnologias Socioeconômicas Aplicadas à Remediação dos Impactos	92
PG016 Retomada das Atividades Aquícolas e Pesqueiras.....	95
PG017 Retomada das Atividades Agropecuárias	99
PG018 Desenvolvimento e Diversificação Econômica.....	103
PG019 Programa de Recuperação de Micro e Pequenos Negócios	106
PG020 Estímulo à Contratação Local.....	109
PG021 Auxílio Financeiro Emergencial.....	115
PG022 Gerenciamento dos Programas Socioeconômicos	117
PG023 Manejo de Rejeitos	118
PG024 Implantação de Sistemas de Contenção dos Rejeitos e de Tratamento In Situ dos Rios Impactados.....	122
PG025 Revegetação, Enrocamento e Outros Métodos	125
PG026 Recuperação de Áreas de Preservação Permanente (APP) e PG027 Recuperação de Nascentes	130
PG028 Conservação da Biodiversidade	133
PG029 Recuperação da Fauna Silvestre	136

PG030 Fauna e Flora Terrestre	138
PG031 Coleta e Tratamento de Esgoto e Destinação de Resíduos Sólidos.....	140
PG032 Melhoria dos Sistemas de Abastecimento de Água	144
PG033 Programa de Educação Ambiental	148
PG034 Programa de Preparação para Emergências Ambientais	152
PG035 Informação para a População	156
PG036 Comunicação Nacional e Internacional	158
PG037 Gestão de Riscos Ambientais	162
PG038 Monitoramento da Bacia do Rio Doce.....	163
PG039 Unidades de Conservação	166
PG040 CAR e PRAs.....	168
PG041 Gerenciamento dos Programas Socioambientais	172
PG042 Ressarcimento dos Gastos Públicos Extraordinários.....	175
Anexos.....	177
Glossário.....	177
Segurança.....	182
Gestão econômica.....	184

Apresentação

O presente documento cumpre com a CLÁUSULA 192 do TERMO DE TRANSAÇÃO DE AJUSTAMENTO DE CONDUTA (TTAC), que determina a elaboração de relatório mensal sobre o andamento de todos os PROGRAMAS – SOCIOAMBIENTAIS e SOCIOECONÔMICOS desenvolvidos e executados pela FUNDAÇÃO RENOVA – e envio do documento ao COMITÊ INTERFEDERATIVO (CIF), sempre no décimo dia útil de cada mês. Os programas têm como objetivo recuperar o meio ambiente e as condições socioeconômicas da área de abrangência impactada pelo rompimento da barragem de Fundão, em novembro de 2015, de forma a restaurar a situação anterior ao EVENTO, como está disposto na CLÁUSULA 05, INCISO I do referido termo.

Sumário Executivo

Neste Relatório Mensal de Atividades serão abordados os fatos mais relevantes e as entregas concluídas em setembro pela Fundação Renova para reparação e compensação dos impactos causados pelo rompimento da barragem de Fundão, ao longo do rio Doce, em Minas Gerais e no Espírito Santo.

No eixo Reconstrução e Infraestrutura, o processo de reassentamento das 225 famílias que perderam suas casas no distrito de Bento Rodrigues, em Mariana (MG), teve um importante avanço com **a definição do cronograma para o processo de licenciamento ambiental e urbanístico, que prevê o início das obras para construção da vila em março de 2018**. O cronograma foi definido em conjunto com a Secretaria de Estado de Cidades e Integração Regional (Secir), a Secretaria de Estado de Meio Ambiente (SEMAD), Prefeitura Municipal de Mariana e a Comissão de Atingidos.

A partir dos ajustes recomendados pelos órgãos reguladores para o projeto urbanístico, duas alternativas de ocupação do terreno foram construídas e serão apresentadas para a comunidade, em maquetes físicas, para permitir uma total compreensão das alterações. Depois da discussão das alternativas, a Renova consolidará o projeto e o apresentará para validação em assembleia, que será realizada no final de novembro.

Uma das principais frentes de trabalho da Fundação Renova tem sido a reconstrução e recuperação de infraestruturas danificadas. Até o momento, 689 obras de infraestrutura foram concluídas, como a reconstrução de oito bens públicos - como praças, alamedas e escolas - e a reforma de 102 residências. Em setembro, **foram iniciadas as obras para reforma e reconstrução das pontes que ligam Mariana e Camargos a Bento Rodrigues e também a ponte de Bicas**, dentro do distrito de mesmo nome, com previsão de conclusão em abril de 2018.

Há outra obra importante em andamento na região da Hidrelétrica Risoleta Neves. Para conter o carreamento de sedimentos da barragem de Fundão para o reservatório da usina, está sendo construído um sistema de contenção de rejeito com três barramentos metálicos. Em setembro, **a Fundação Renova cravou a primeira estaca para a edificação do barramento C**. Com cerca de 132 metros de extensão e profundidade de até 40 metros, a estrutura terá capacidade para reter, juntamente com a estrutura B, até 3 milhões de metros cúbicos de rejeito. As obras dos barramentos A e B foram concluídas, respectivamente, em abril e junho deste ano.

No eixo Pessoas e Comunidades, o Programa de Indenização Mediada (PIM) de Dano Água, criado para indenizar moradores de municípios que tiveram o abastecimento e a distribuição de água potável interrompidos temporariamente devido ao rompimento, iniciou atendimento na cidade de Naque (MG). Das 1.548 pessoas atendidas, 1.547 aceitaram a proposta. No município, 14 famílias foram atendidas pelo PIM Dano Geral, que visa indenizar perdas de bens e/ou de renda. Ao todo, até setembro, o PIM Dano Água teve 254.803 propostas de indenizações celebradas.

Em São Vitor, distrito de Governador Valadares, também foi iniciado o atendimento para adesão ao PIM Dano Água. Um escritório móvel, com carro plotado e equipe volante, circulou por pontos estratégicos para orientar e realizar o agendamento das reuniões com a população atingida, estimada em 1500 pessoas.

Dentro do programa Preparação para Emergência Ambiental, também no eixo Pessoas e Comunidades, a Renova entregou aos municípios de Mariana, Barra Longa, Rio Doce e Santa Cruz do Escalvado (MG) **novos veículos e equipamentos para fortalecimento do Sistema de Proteção e Defesa Civil**.

Cada Coordenadoria Municipal de Proteção e Defesa Civil (COMPDEC) recebeu uma caminhonete, equipada com tração 4x4, capota, guincho e GPS; além de um kit composto por 70 coletes de identificação, 30 cones de borracha,

notebook, câmera fotográfica, gerador de energia, entre outros itens que reforçarão as ações de prevenção, preparação e resposta a emergências nas localidades.

Ainda no eixo Pessoas e Comunidades foi criada, no portal da Fundação Renova, uma página de orientação ao fornecedor - www.fundacaorenova.org/fornecedores. É mais um passo importante na garantia de que os processos de contratação da Fundação Renova sejam pautados pela transparência e acessibilidade. Na seção no portal, o empresário que deseja fornecer produtos ou serviços para a Renova pode preencher um formulário de pré-cadastro e fazer o download do guia para contratação local, com, entre outras, informações sobre as regras e critérios usados pelas áreas de Suprimentos, *Compliance* e Saúde e Segurança no processo de seleção.

No programa de Ressarcimento de Gastos Públicos Extraordinários, que ressarcе prefeituras e demais órgãos públicos que tiveram gastos em decorrência do rompimento da barragem de Fundão, foram encaminhados novos ofícios informando critérios e procedimentos revisados, além dos formulários para a apresentação dos gastos e para o cadastro de pessoa jurídica. A Ernest & Young, empresa de auditoria independente contratada pela Fundação Renova, de acordo com determinação do TTAC, iniciou o processo de auditoria e análise das documentações apresentadas. A previsão é que os pagamentos tenham início em outubro.

Nas ações de educação ambiental, **Mariana recebeu o primeiro plantio de mudas realizado pelos integrantes do programa Plantando pelo Planeta**, iniciativa que surgiu na Alemanha, a partir da ação de um menino de 9 anos, e que ganhou o mundo estimulando o plantio de árvores. Intitulados “Embaixadores da Justiça Climática”, os 102 jovens e crianças que integram o grupo, no município, trabalham com a meta de mobilizar as comunidades ao longo do rio Doce para que até um milhão de mudas de árvores nativas sejam plantadas na região. Com apoio da Renova, jovens marianenses que integram o programa viajaram para Sorocaba (SP) para participar da capacitação de 50

novos embaixadores, para dar início ao Plantando pelo Planeta também em São Paulo.

A Renova acredita que é possível transformar a realidade com educação ambiental e o protagonismo da sociedade. Dentro do programa de Educação Ambiental, a fundação realizou, em agosto, uma chamada pública para reunir as melhores experiências e/ou boas práticas que servirão de inspiração para as ações do Programa de Educação para Revitalização da Bacia do Rio Doce. Em setembro, os representantes das 43 experiências selecionadas, entre 60 inscritas, se reuniram por dois dias no Encontro de Prosa e Saberes, no qual puderam compartilhar os projetos e contar as histórias que serão reunidas em livro.

A preservação ambiental também orienta o trabalho de conservação da fauna terrestre e aquática impactadas na foz do rio Doce. Mês em que se inicia o período reprodutivo das tartarugas marinhas em toda a costa leste do Brasil, setembro foi marcado pelo começo do monitoramento dessa espécie em parceria com a Fundação Pró-Tamar, em um trecho de 156 quilômetros no Espírito Santo. Com o retorno das fêmeas às praias para a desova, **o primeiro ninho já foi registrado em Povoação, distrito de Linhares (ES)**. Outros três foram demarcados em outros pontos e serão acompanhados de perto até a eclosão dos ovos, quando os filhotes nadam rumo ao mar aberto. A expectativa é que no fim do período reprodutivo, em março, a instituição tenha dados suficientes para avaliar a conservação de espécies como a Tartaruga de Couro, uma das mais ameaçadas de extinção.

Em ação de prestação de contas e transparência na relação com a sociedade, a Comunicação Digital desenvolveu o Mapa da Reparação, que apresenta, no site da Renova, de forma didática, as principais ações socioeconômicas e socioambientais realizadas ao longo dos 39 municípios impactados pelo rompimento da barragem de Fundão.

Já a Comunicação com Territórios deu continuidade ao processo de construção coletiva dos jornais das comunidades de Barra Longa e da foz do rio Doce, com

a realização das primeiras oficinas e a formação dos grupos de comunicação que vão planejar as edições dos veículos.

Vinte e oito participantes das duas regiões (20 da foz do rio Doce e oito de Barra Longa) foram selecionados pelas lideranças locais e convidados pela Renova para avaliar a versão zero do jornal, publicada no mês de agosto, e definir o projeto gráfico e editorial da próxima edição. Prevista para circular em novembro, a edição nº1 vai apresentar pautas sugeridas pela própria comunidade, como a Folia de Reis e o Congo, movimentos culturais tradicionais em Regência e Povoação (ES), e a criação de uma cooperativa de agronegócios em Gesteira, distrito de Barra Longa (MG).

A área de Saúde e Segurança lançou **campanha sobre segurança no trânsito para incentivar o comportamento seguro de motoristas e pedestres** no mês em que se comemora o Dia Nacional do Trânsito (25 de setembro). Com o mote "Pare, pense e mude sua atitude no trânsito", a ação, em parceria com a Polícia Militar e a Guarda Municipal, promoveu uma blitz de trânsito em Mariana e uma ação educativa para estudantes de Paracatu, além de palestras e treinamentos de direção defensiva para colaboradores e terceiros da Fundação Renova.

As páginas seguintes contêm o detalhamento das ações realizadas pela Renova em todas as suas frentes de atuação.

PG001 Levantamento e Cadastro dos Impactados

Eixo Pessoas e Comunidades

Objetivos

Cadastramento de pessoas físicas e jurídicas (apenas micro e pequenas empresas) e famílias e comunidades, contendo levantamento dos impactos sociais, culturais, econômicos ou ambientais e, posteriormente, condução de monitoramento socioeconômico das famílias e municípios afetados. Além disso, destina-se a desenvolver estudos para identificar e avaliar impactos socioeconômicos, com base em requisitos de direitos humanos.

Cláusulas 19 e 24 (concluída a primeira campanha em 30 de março de 2017), 20 (concluída) e 28 (em andamento)

Histórico das entregas

- Cadastro emergencial de 8.513 famílias e 29.476 pessoas, sendo 492 famílias de Mariana e 437 de Barra Longa;
- Conclusão da primeira campanha (Rio Doce) de cadastro em março de 2017, com 13.921 cadastros enviados ao CIF;
- Conclusão da primeira campanha (Barra Longa) de cadastro, em junho de 2017, com 540 cadastros enviados ao CIF;
- Conclusão do cadastro do grupo prioritário, referente aos não localizados, em junho de 2017, com envio de 1.611 cadastros ao CIF;
- Conclusão da campanha de atendimento às Deliberações nº 58 e nº 93 (novas localidades - ES), em setembro, com 461 cadastros enviados ao CIF.

Fatos e entregas relevantes do último mês

Envio de 742 cadastros de novas propriedades em função de desmembramentos familiares e adição de propriedades em pós-atendimento ao fechamento da campanha 1.

A segunda campanha ao longo do rio Doce, com término previsto para outubro de 2017, teve continuidade. No mês de setembro, foram indexadas 6.769 propriedades na primeira etapa do processo de cadastramento. Ela consiste no georreferenciamento das propriedades. Desse total, 5.613 pesquisas foram aplicadas e estão em processo de entrega dos formulários às famílias, sendo que 3.319 já foram enviados ao CIF.

Em Mariana (MG), os ajustes no Formulário Integrado para atender as especificidades dos impactos ocorridos em Mariana continuam. Após finalização, será definido o cronograma de cadastramento no município.

Nos municípios de Serra, Aracruz, Linhares e São Mateus (ES), foram realizados 3.651 cadastros até 30 de setembro. Além do cadastramento, em atendimento à deliberação CIF nº 58, foi concluído o diagnóstico socioespacial participativo desses locais, que servirá como apoio na qualificação dos impactos identificados e construção das ações de reparação.

Próximas entregas

- Envio do lote da segunda campanha de cadastro, previsto para 27 de outubro de 2017.

Desafios

- Em Mariana, é preciso adequar o Formulário Integrado e o processo de cadastramento em conjunto com a Comissão de Atingidos, sua Assessoria Técnica (Cáritas) e o Ministério Público de Minas Gerais.

Indicadores

INDICADOR*	AGOSTO/ 2017	SETEMBRO/ 2017	ACUMULADO
Cadastros realizados (un)**	1.903	1.412	26.105
Cadastros enviados para o CIF			20.212
- Cadastros enviados para o CIF (un) - Campanha 1 + Novas Propriedades		CAMPANHA CONCLUÍDA	14.821
- Cadastros enviados para o CIF (un) - Grupo Prioritário		CAMPANHA CONCLUÍDA	1.611
- Cadastros enviados para o CIF (un) - deliberação 93		CAMPANHA CONCLUÍDA	461
- Cadastros enviados para o CIF (un) - Campanha 2	1.005	1.125	3.319

*Indicadores consolidados por número de propriedades

**Propriedades indexadas

PG002 Ressarcimento e Indenização dos Impactados

Eixo Pessoas e Comunidades

Objetivos

Ressarcir pessoas e micro e pequenas empresas que tenham sofrido danos materiais ou morais, bem como perdas referentes às suas atividades econômicas, em consequência direta do rompimento da barragem de Fundão, de forma rápida, sem a burocracia e os custos de uma ação judicial.

Cláusula 38 (em andamento)

Histórico das entregas

- Indenizações mediadas para Dano de Água;
- Construção coletiva de políticas e metodologias de indenização, com diferentes grupos de impactados, envolvendo entes públicos e técnicos;
- Antecipações de indenização para trabalhadores impactados dos setores de turismo, pesca e areeiros, mediante comprovações;
- Concluídas até o momento 8 indenizações, sendo elas de agropecuária, agricultura e turismo com proposta final de indenização aceita pelos impactados.

Fatos e entregas relevantes do último mês

O Programa de Desenvolvimento Profissional para os colaboradores terceirizados teve início. Ele surgiu de forma voluntária no escritório de Alpercata (MG), liderado pelas supervisoras do escritório. Visa contribuir para o

gerenciamento da carreira profissional dos integrantes das equipes, como também prepará-los para o mercado de trabalho.

O escritório itinerante 6 (região 6 – Centro) foi inaugurado, próximo ao shopping de Governador Valadares, com equipe oriunda do escritório 3 e 5, para aproximar o atendimento das pessoas residentes na região central.

Foram elaboradas estratégias para ampliar a divulgação dos pontos de atendimentos do PIM, que ocorreu em todos os municípios que possuem escritórios de Dano Água, afim de chamar atenção da população com relação ao término do Programa.

Dano Água

Foram realizadas reuniões de alinhamento e apresentação do PIM em duas cidades: em Resplendor (MG) e Naque (MG), com os prefeitos e vereadores. Em Periquito (MG), foi conduzida uma audiência pública para dar retorno com relação a negativa para Periquito Sede, que não sofreu impacto relacionado a Dano Água, por ser abastecida pelo córrego Tavares.

Deu-se início no mês de setembro aos atendimentos de Dano Água no município de Naque e em São Vitor, distrito de Governador Valadares (MG), impactados durante o rompimento da barragem e oficializados através de ofícios das autarquias que os abastecem.

Em setembro de 2017, realizou a constatação da realização de uma força tarefa para realização de auditorias nos processos que constam maiores de 18 anos(sem homologação), afim de garantir o prazo de pagamento estipulado pelo TTAC (até 90 dias).

Realizada ação de comunicação com a utilização de carros de som e ônibus itinerante para tirar dúvidas e esclarecer informações sobre o PIM DA junto a população e realizando atendimento nos pontos de maior movimento dos municípios.

Dano Geral

Propostas de indenização final para impactados de turismo (ES), comércio (MG) e agricultura, nos dois estados, foram aceitas pelos impactados. Os pescadores profissionais ativos seguem recebendo os pagamentos das antecipações de indenização. Foram realizadas reuniões de precificação e construção coletiva da política da pesca com representantes das comunidades pesqueira (associações e colônias de pescas) nas regiões continental, estuarina e marinha.

Os advogados que possuem número relevante de ações na justiça foram mapeados com o intuito de convidá-los a comparecer com os seus clientes nas reuniões e dar maior agilidade nas tratativas dos processos.

Pessoas falecidas tiveram seus casos priorizados, realizando orientação para as famílias dos impactados sobre o processo de inventário que, após designado o inventariante, possam ingressar no PIM.

Reuniões foram conduzidas com o Instituto de Reforma Agrária (Incra) sobre a comprovação de residência e/ou posse de terra de impactados que vivem em assentamentos, na qual foi repassado que há possibilidade de impressão da comprovação de posse de terra no site do órgão.

Próximas entregas

Dano Água

- Encerramento das atividades nos escritórios itinerantes 1, 2, 4 e 5 localizados em Governador Valadares até final de outubro de 2017, de acordo com o planejado e 100% de atendimento as populações impactadas do entorno;
- Realização de parceria com a Polícia Militar de Colatina para mutirão de agendamentos da população com difícil acesso aos escritórios do PIM;
- Realização das primeiras audiências do PAA - Posto Avançado de Autocomposição em Governador Valadares.

Dano Geral

- Apresentação de propostas de indenização para impactados no turismo e no comércio em Linhares.

Desafios

- Indenizar todo o público impactado, de acordo com suas expectativas de custo e prazo;
- Impedir tentativas de fraudes;
- Posicionamento perante as possíveis manifestações de inelegíveis.

Indicadores*

Dano água

INDICADOR	LOCALIDADE	SETEMBRO/2017	ACUMULADO
Propostas geradas (unid.)	Espírito Santo	3.882	79.813
Propostas geradas (unid.)	Minas Gerais	8.125	160.456
Propostas aceitas (unid.)	Espírito Santo	3.401	79.316
Propostas aceitas (unid.)	Minas Gerais	7.748	155.475
Pagamentos indenizatórios (unid.)	Espírito Santo	7.776	50.389
Pagamentos indenizatórios (unid.)	Minas Gerais	14.736	91.986

Dano Geral

INDICADOR	LOCALIDADE	SETEMBRO/2017	ACUMULADO
Ingresso	Espírito Santo	573	642
Ingresso	Minas Gerais	548	614
Antecipação Pescador	Espírito Santo	231	231
Antecipação Pescador	Minas Gerais	149	149
Antecipação Areeiro	Minas Gerais	1	17
Antecipação Turismo	Espírito Santo	0	44
Proposta Final – Agropecuária	Minas Gerais	1	1
Proposta Final - Agricultura	Minas Gerais	1	1
Proposta Final - Turismo	Espírito Santo	6	6

*O critério de contabilização dos números foi alterado de contagem de indivíduos para grupos familiares o que justifica a redução dos números.

PG003 Proteção e Recuperação da Qualidade de Vida dos Povos Indígenas

Eixo Pessoas e Comunidades

Objetivos

Mitigar, reparar, recuperar e compensar os impactos sociais, econômicos, ambientais e culturais identificados, assim como promover o desenvolvimento integrado das comunidades indígenas direta ou indiretamente impactadas na área de abrangência do rompimento da barragem, conforme cláusulas do Termo de Transação e Ajustamento de Conduta - TTAC.

Cláusulas 39 a 45 (em andamento)

Histórico das entregas

- Iniciados os estudos da componente indígena para as aldeias atingidas nos territórios de Comboios, Tupiniquim e Caieiras Velha II, em Aracruz (ES);
- Assinatura de Termos de Cumprimento ao TTAC voltados à segurança hídrica, alimentar e econômica dos indígenas;
- Elaboração de um plano de cheias, em conjunto com os indígenas, liderado pela Defesa Civil de Aracruz;
- Assinatura de novo acordo para repasse emergencial a 915 famílias das tribos Tupiniquim e Guarani, nos valores de um salário mínimo, 20% para dependentes e valor de uma cesta básica do Departamento Intersindical de Estatística e Estudos Socioeconômicos - DIEESE. O acordo prevê a criação de um mecanismo de atualização do número de famílias atendidas.

Fatos e entregas relevantes do último mês

O Termo de Cumprimento ao TTAC – Tupiniquim e Guarani foi renovado, com a regularização do valor repassado por família para valores de um salário mínimo, 20% para dependentes e valor de uma cesta básica do DIEESE. Também foi realizado aditivo do Termo de Cumprimento ao TTAC – Comboios com a regularização no número de famílias contempladas.

É contínua a atuação nos grupos de trabalho com os povos Tupiniquim e Guarani para construção de plano de ação imediata dedicado à sustentabilidade e mitigação dos impactos gerados pelo rompimento da barragem de Fundão. O mesmo acontece com o monitoramento hídrico, com a participação dos Tupiniquim e Guarani, uma das constantes preocupações da equipe desse programa.

A manutenção do abastecimento com água potável, mineral e bruta em terras indígenas Krenak, assim como melhorias dos acessos viários em suas terras devido ao trânsito de caminhões-pipa, têm sido um trabalho contínuo.

O acompanhamento das ações emergenciais realizadas pela Vale S.A., previstas no TTAC, está sendo feito.

Foram realizados reajuste nos valores pagos às famílias indígenas de Caieiras Velhas II e Tupiniquim, bem como atualização do número de famílias e dependentes na tribo de Comboios.

Próximas entregas

- Entrega dos estudos preliminares de componente indígena pela consultoria Polifônica.

Desafios

- Implementação dos grupos de trabalho em terras indígenas, visando construção coletiva e multidisciplinar das ações estruturantes;

- Partiu das tribos Tupiniquim e Guarani, apesar de iniciado o estudo, uma solicitação para coletas e análises de organismos vivos dentro das terras indígenas. A Fundação Renova ainda não foi oficiada pela Fundação Nacional do Índio - Funai, órgão emissor do termo de referência e que concede, junto ao Ibama, autorização para tais análises.

PG004 Proteção e Recuperação da Qualidade de Vida de Outros Povos e Comunidades Tradicionais

Eixo Pessoas e Comunidades

Objetivos

Identificar impactados e implementar medidas emergenciais; elaborar estudo circunstanciado dos impactos socioambientais e socioeconômicos sobre as comunidades tradicionais, especificamente para comunidade Quilombola de Degredo, em Linhares (ES), e Garimpeiros Faiscadores, em Santa Cruz do Escalvado, Rio Doce e Mariana (MG), a ser realizado por meio de consultoria independente.

Cláusula 46 (em andamento)

Histórico das entregas

- Levantamento das comunidades quilombolas impactadas, em parceria com a Fundação Cultural Palmares;
- Apresentação do plano de trabalho voltado aos estudos do componente quilombola para a Comunidade Remanescente de Quilombo de Degredo, em Linhares (ES), elaborado pela consultoria independente Herkenhoff & Prates;
- Atendimento emergencial para segurança alimentar das famílias de garimpeiros faiscadores em situação de vulnerabilidade em Santa Cruz do Escalvado (MG);
- Repasse emergencial a 128 famílias da comunidade quilombola de Degredo nos valores de um salário mínimo, 20% para dependentes e uma cesta básica do DIEESE.

Fatos e entregas relevantes do último mês

Foi iniciado o monitoramento hídrico participativo, previsto no Plano de Atendimento Preliminar, na Comunidade Remanescente de Quilombo de Degredo.

As entregas de cestas básicas às famílias de faiscadores continuam nos municípios de Rio Doce e Santa Cruz do Escalvado. Foram atendidas, neste mês, 50 famílias.

Os faiscadores dos municípios de Rio Doce e Santa Cruz do Escalvado, em Minas Gerais, entregarão à Fundação Renova os documentos referentes ao processo de auto reconhecimento, preliminar ao repasse de auxílio emergencial.

Próximas entregas

- Implementar plano de ação transitório que contempla repasse de auxílio financeiro, estudo de mapeamento e ações de relacionamento para faiscadores;
- Realização de grupo de trabalho na comunidade quilombola de Degredo para construção de ações mitigadoras e de desenvolvimento;
- Entrega do estudo da componente quilombola pela consultoria H&P, conforme cronograma estipulado pela Fundação Cultural Palmares.

Desafios

- Mapeamento de potenciais comunidades tradicionais impactadas na área de interferência direta do desastre;
- Validação do plano de ação transitório no âmbito compensatório do programa.

Fotos



Monitoramento Hídrico na comunidade quilombola de Degredo, em Linhares (ES) - setembro/2017 (Crédito: Divulgação Fundação Renova)



Monitoramento Hídrico na comunidade quilombola de Degredo, em Linhares (ES) - setembro/2017 (Crédito: Divulgação Fundação Renova)

PG005 Programa de Proteção Social

Eixo Pessoas e Comunidades

Objetivos

Promover a proteção social, por meio de ações socioassistenciais, incluindo atividades socioculturais e apoio psicossocial, acompanhando as famílias e os indivíduos impactados pelo rompimento, priorizando os impactados com deslocamento físico.

Cláusulas 54, 55, 56, 57 e 58 (em andamento)

Histórico das entregas

- Atendimento psicossocial às famílias que foram deslocadas fisicamente para acolhimento e início do processo de cadastro;
- Apoio na organização dos serviços socioassistenciais e culturais de Mariana e Barra Longa (MG), formação de grupos focais e realização de oficinas para mulheres, crianças, adolescentes, idosos e pessoas com deficiência;
- Contratação de 22 profissionais, entre assistentes sociais e psicólogos, para atuar no atendimento psicossocial no Centro de Referência Especializado de Assistência Social (CREAS) e no Centro de Referência de Assistência Social (CRAS) e outros serviços de Mariana e Barra Longa;
- Disponibilização de veículo para equipes dos CRAS e CREAS realizarem busca ativa dos impactados, encaminhando-os para os serviços necessários nas redes de assistência social e de saúde;
- Realização de cinco oficinas com gestores de proteção social, com objetivo de fazer escuta técnica qualificada sobre o impacto do rompimento da barragem nos 40 municípios. O produto das referidas oficinas subsidiará elaboração de

planos municipais para intervenção de redução das vulnerabilidades causadas pelo impacto. Os planos serão elaborados até dezembro.

Fatos e entregas relevantes do último mês

Em 15 de setembro, foi realizada reunião entre Fundação Renova, Ministério do Desenvolvimento Social (MDS) e Secretaria Desenvolvimento Social do Município de São Paulo com a finalidade de planejar capacitação das equipes de Desenvolvimento Social dos territórios. Discutiu-se, também, a inserção no escopo do Programa de Proteção Social de projetos e ações que fomentem a inclusão produtiva, o incentivo a atividades empreendedoras geradoras de trabalho e renda e que possibilitem a retomada das condições de vida dos impactados.

Um treinamento foi realizado com as equipes de Diálogo Social e Canais de Relacionamento dos municípios de Santa Cruz do Escalvado e Barra Longa, para apresentação do Programa de Proteção Social e integração entre os programas para o melhor atendimento às manifestações que chegam pelos canais de relacionamento da Fundação Renova.

No município de São Mateus, uma reunião com membros das equipes da Secretária Municipal de Assistência Social, Defensoria Pública Estadual e Fundação Renova informou como os programas de Diálogo, Cadastro e Ressarcimento e Indenização vão atuar no município. A Secretaria Municipal de Assistência Social relatou a atual situação das comunidades e o defensor público fez uma explanação sobre o processo histórico de manifestações das comunidades.

Além disso, os trabalhos de apoio à política pública continuaram com a disponibilização dos 22 profissionais para atendimento psicossocial nos CRAS, CREAS e outros serviços nos municípios de Mariana e Barra Longa.

Próximas entregas

- Reunião com a Sedese-MG para apresentação do Programa de Proteção Social para a equipe estadual;
- Continuidade dos trabalhos com a consultoria para elaboração do mapa de vulnerabilidade de cada município. Ele identificará os territórios e tipos de vulnerabilidade agravados na população impactada com o rompimento da barragem;
- Realização de capacitação para equipes de Desenvolvimento Social de Mariana, prevista para os dias 19 e 20 de outubro.

Desafios

- Mensurar os impactos referentes às situações de vulnerabilidades e risco social correlacionados ao rompimento da barragem, ao longo do rio Doce. Esse trabalho vai permitir a atribuição das devidas responsabilidades à Fundação Renova e ao poder público.

PG006 Programa de Comunicação, Participação, Diálogo e Controle Social

Eixo Pessoas e Comunidades

Objetivos

Criação de canais permanentes de comunicação e interação com a sociedade em espaços fixos ou itinerantes, que contemplem a instituição de mesa de diálogo e negociação permanente; a construção e manutenção de sítio virtual na internet; a criação e manutenção de espaços dialogais com as comunidades; central 0800 de atendimento à população; criação de um manual de “perguntas e respostas”; divulgação em redes sociais sobre iniciativas da Fundação; esclarecimento de dúvidas e repasse de informações; e relacionamento com a imprensa e disponibilização de releases aos veículos de comunicação.

Cláusulas 59 a 72 (em andamento)

Histórico das entregas

Diálogo

- 1.804 reuniões realizadas, com total de 52.705 presentes;
- Realização de encontros coletivos com os públicos de interesse que permitem que as ações dos programas da Fundação Renova sejam definidas de forma participativa. As reuniões são também importantes fóruns para troca de informações, acolhimento de demandas, tomadas de decisões e resolução de pendências com as comunidades;
- Realização de interações individualizadas com os impactados, em todas as regiões, para o acolhimento, escuta social e intervenção em situações de conflito entre a população impactada e a Fundação Renova;

- Relacionamento permanente com as comunidades impactadas de todos os territórios, especialmente com lideranças locais, representantes de associações, Comissão de Atingidos (na Região I) e assessorias técnicas (Mariana, Barra Longa e Rio Doce), buscando ampliar as oportunidades de interações, garantindo a transparência e a participação social nos processos de engajamento da Fundação Renova.

Ouvidoria

A Ouvidoria da Fundação Renova iniciou seus trabalhos 90 dias após a assinatura do TTAC, em março de 2016. No entanto, as denúncias e reclamações relacionadas ao rompimento da barragem que forma desde novembro de 2015 também foram registradas no sistema da Ouvidoria. As manifestações podem ser registradas na Ouvidoria via:

- Portal Online (www.canaconfidencial.com.br/fundacaorenova);
- E-mail (ouvidoria@fundacaorenova.org);
- Telefone (0800 721 0717), disponível 24 horas, sete dias por semana;
- Início de processo de reestruturação da Ouvidoria - incluindo a revisão de políticas, procedimentos e práticas - com o objetivo de garantir que os processos de denúncia, tratamento das manifestações e reparações respeitem os direitos humanos.

Canais de Relacionamento

- 13 Centros de Informação e Atendimento em operação, sendo nove em Minas Gerais e quatro no Espírito Santo;
- 9 capacitações/treinamentos com as equipes dos canais de relacionamento com objetivo de melhorar o nível de informações dos atendentes e, conseqüentemente, dar maior agilidade às respostas.

Comunicação com Território

- Rádio Renova: programas de oito minutos que tratam de pautas locais, ampliando a capilaridade de divulgação das informações. Por semana, são 12 programas em 25 rádios localizadas nas áreas de Mariana (MG) até Regência e Povoação (ES), totalizando um alcance de 274 municípios;
- Estratégia de comunicação sobre o primeiro plantio de mudas do projeto Plantando pelo Planeta em Mariana.

Comunicação Interna e Institucional

- 47 edições do Conecta;
- 2 edições da News Fundação Renova.

Fatos e entregas relevantes do último mês

Diálogo

Região I - Municípios de Mariana, Barra Longa, Rio Doce e Santa Cruz do Escalvado

Mariana (MG)

Realizadas visitas a propriedades rurais para escuta, esclarecimentos e sensibilização dos moradores quanto à importância do cercamento das Áreas de Preservação Permanente (APPs), incluindo a mediação para coleta de assinaturas de autorização da intervenção, quando da liberação pelo proprietário. A Equipe de Diálogo estruturou, junto com a área técnica da Fundação Renova, as abordagens aos produtores, respeitando as particularidades de cada família e o seu contexto sociocultural.

Retomada das discussões no grupo de trabalho junto à Comissão de Atingidos para construção e validação de avanços no Projeto Urbanístico do reassentamento da Comunidade de Paracatu de Baixo.

Acompanhamento do início das obras de reconstrução e avanço das obras de reforma nas propriedades impactadas no município, com o objetivo de apoiar na interlocução entre as partes e na adequação das intervenções às necessidades das famílias. Ao todo, já foram iniciadas 2 obras de reconstrução, 2 obras de reforma e a implantação de canteiro de obra. O Diálogo faz contatos constantes com as famílias para monitorar sua percepção e satisfação com relação ao trabalho em desenvolvimento. Além disso, apoia o entendimento entre as famílias e a equipe técnica quanto as adequações de projeto.

Mobilização e acompanhamento de três famílias para entrega dos projetos de engenharia detalhados e coleta de termo de autorização para implantação dos canteiros de obras.

Monitoramento dos desdobramentos que foram indicados na reunião junto à SEMAD, com a participação da Comissão de Atingidos, em relação ao plano de trabalho para os avanços do processo de reassentamento.

Auxílio ao Programa de Cadastro Integrado na finalização dos instrumentos principais e complementares. Sistematização dos eixos 2 - Atividades Econômicas, 3 - Bens de Uso Coletivo e 5 - Metodologia já encaminhada para conhecimento e análise da Comissão de Atingidos, Assessoria Técnica e Ministério Público.

Barra Longa (MG)

Realização de visitas a 46 propriedades com quintais impactados para validação dos escopos de obra, bem como trabalhos de suporte à coleta de assinaturas em Ordens de Serviço (OS), Termos de Autorização (TA) e Termos de Entrega (TE) para formalização das ações de reparação. O acompanhamento das obras de recuperação dos quintais é uma ação contínua realizada pela Equipe de Diálogo, a quem cabe identificar a satisfação dos proprietários e garantir a adequada comunicação entre as famílias e as equipes técnicas. De acordo com a programação da infraestrutura, restam 77 quintais a serem visitados, com

previsão de término em dezembro de 2017.

Mobilização de 06 famílias a serem entrevistadas no próximo mês pela Auditoria Ernst & Young (EY), para fins de auditoria de obras. Além disso, coube aos analistas de Diálogo o acompanhamento dos auditores em 3 residências para realização de entrevistas presenciais.

Realização de 03 fóruns coletivos junto à comunidade da sede do município, zona rural e Poder Público para apresentação da proposta de danos morais, lista de bens materiais e impactos em quintais para fins indenizatórios.

Acompanhamento do processo de deslocamento de 6 famílias residentes no entorno do Parque de Exposições de Barra Longa, que optaram por mudar para moradias temporárias fornecidas pela Fundação Renova. Coube à Equipe de Diálogo o relacionamento constante com essas famílias, intermediando a relação entre elas e a Fundação Renova, no mapeamento das alternativas de moradia e visitas aos imóveis, junto das famílias, para que a escolha pudesse ser realizada em conformidade com as necessidades de cada caso.

Promoção das ações de valorização do grupo de bordadeiras de Barra Longa, em conjunto com o Programa de Memória Histórica, Cultural e Artística, e, também, com a frente responsável pelos programas socioeconômicos. A Equipe de Diálogo tem sido articuladora entre os programas envolvidos, poder público e o grupo de bordadeiras, além de realizar o mapeamento das organizações do território que podem apoiar o desenvolvimento do projeto.

Rio Doce e Santa Cruz do Escalvado (MG)

Realização de mediação das negociações junto a 2 produtores rurais, para permissão de acesso e servidão de passagem definitiva em suas propriedades. A atividade de diálogo foi realizada junto a um produtor rural, como forma de garantir o seu entendimento sobre o acesso e o deslocamento de equipes da Fundação Renova em estrada localizada na sua propriedade.

Mobilização de 11 proprietários de restaurantes para oferta de cursos de capacitação e consultoria em parceria com a FIEMG e Sebrae, voltados ao desenvolvimento das atividades produtivas no território. Esses cursos são destinados a trabalhadores da indústria, do comércio e seus dependentes, jovens estudantes a partir de 16 anos e o público em geral.

Acompanhamento de 02 famílias que são atendidas com cestas básicas pela Fundação Renova, com o objetivo de compreender o atual cenário e o grau de vulnerabilidade deste público, mantendo relacionamento constante.

Acompanhamento das visitas da Auditoria Ernst & Young (EY) a 03 propriedades rurais atendidas com cercas construídas pela Fundação Renova, localizadas às margens do Rio Doce, envolvendo a mobilização, o agendamento das visitas e a intermediação da relação entre as partes, considerando as particularidades socioculturais desse público. Um quarto proprietário recebeu as orientações sobre o procedimento via telefone. O trabalho de auditoria visa compreender o grau de satisfação dos proprietários.

Realização de Escuta Social junto às comunidades de Vianas e Jerônimo, com atendimento a públicos diversos, principalmente pescadores e comerciantes impactados, buscando a solução de dúvidas, registro de manifestações, e interlocução permanente com essas comunidades.

Mariana e Barra Longa (MG)

Planejamento estratégico e tático-operacional das atividades relacionadas à preparação dos Simulados de Emergência e Plano de Cheias, relacionadas à garantia da segurança da população no período chuvoso. Atuação articulada junto à Defesa Civil dos municípios em questão e Defesa Civil do Estado.

Todos os municípios da Região I

Visitas a 46 propriedades rurais impactadas, para construção conjunta do Projeto de Adequação Socioeconômica e Ambiental (PASEA), ação contínua realizada em Mariana (18), Barra Longa (26) e Rio Doce/ Santa Cruz do Escalvado (2). A Equipe de Diálogo atua como facilitadora desse processo, intermediando grande parte do relacionamento estabelecido entre as equipes técnicas do PASEA e os produtores rurais, considerando a mobilização, agendamentos das visitas e o acompanhamento do campo, zelando pela adequada comunicação entre as partes, tendo em vista as particularidades das famílias impactadas.

Visitas aos produtores rurais para informar sobre a disponibilidade da equipe de assistência técnica e início do Programa de Melhoramento Genético das Criações, ação contínua a ser implementada pelo Programa de Operações Agroflorestais da Fundação Renova em toda a Região I. Até o momento, as ações desse programa foram iniciadas em Barra Longa, Rio Doce e Santa Cruz do Escalvado, com previsão de atendimento à Mariana em outubro, considerando a mobilização, atendimento informativo desse público, agendamentos de visitas e realização de reuniões, além do acompanhamento do trabalho de campo da equipe técnica, garantindo que o relacionamento entre as partes se dê de forma adequada às peculiaridades do público-alvo.

Região II – Sem Peixe, Bom Jesus do Galho, Córrego Novo, Dionísio, Marliéria, Pingo D'Água, Raul Soares, Rio Casca, São Domingos do Prata, São José do Goiabal, São Pedro dos Ferros, Timóteo, Caratinga, Bugre, Fernandes Tourinho, Iapu, Ipaba, Ipatinga, Santana do Paraíso, Sobrália, Governador Valadares, Alpercata, Belo Oriente, Naque, Periquito, Tumiritinga, Conselheiro Pena, Galileia

Caratinga, Santana do Paraíso e Ipaba (MG)

Apoio na identificação de pessoas cadastradas pela Fundação Renova e não

localizadas pelas equipes do Programa de Indenização Mediada

Identificação, visita e atualização dos dados cadastrais dos areais instalados nestes municípios por meio do diálogo direto com seus responsáveis legais, em apoio ao Programa de Indenização Mediada, com o objetivo de revalidar a listagem de empresas do segmento que serão alvo do processo de indenização.

São José do Goiabal (MG)

Apoio à implementação da metodologia de “operações assistidas” junto aos proprietários de areais, que subsidiará o cálculo dos valores indenizatórios relativos à extração e venda de areia no Rio Doce, por meio do acompanhamento de um dia de extração e produção de areia em cada areal impactado pelo rompimento da barragem. O diálogo foi responsável por identificar e sensibilizar os empresários da localidade a iniciarem as discussões com os técnicos da Fundação Renova. Além disto, acompanhou o andamento das operações assistidas e seus desdobramentos no processo indenizatório, garantindo que a interlocução da Fundação Renova com os impactados seja feita respeitando o contexto e as suas particularidades socioculturais.

Bugre (MG)

Mobilização da comunidade e divulgação do novo Posto de Atendimento Itinerante da Fundação Renova, inicialmente instalado na Comunidade de São Lourenço, que servirá para disponibilização de informações e esclarecimentos de dúvidas à população.

Rio Casca (MG)

Visita a 27 propriedades impactadas nas comunidades de Rochedo e Córrego Preto para avaliação quanto à necessidade de fornecimento de água pela

Fundação Renova, no período de estiagem.

Governador Valadares (MG)

Participação na Audiência Pública sobre a qualidade da água em Governador Valadares, com a presença de moradores e representantes da Fundação Renova, que apresentou atividades e programas relacionados à questão. Na oportunidade, foi apresentado o projeto da Adução que fará a captação alternativa de água no rio Corrente. O encontro contou com a participação de 80 pessoas, incluindo moradores, representantes de entidades e do poder público.

Realização de reunião mensal na comunidade de Ilha Brava, distrito de Governador Valadares, para manutenção do relacionamento com os moradores, esclarecimento de dúvidas e identificação de demandas. A pauta foi o processo de indenização por danos gerais, contando com a participação da equipe técnica da Fundação Renova para o esclarecimento sobre as etapas deste processo.

Realização de reunião com a Escola Estadual São Vítor, na comunidade de mesmo nome, para informar sobre o processo de indenização por danos da água (PIM DA), com o objetivo de instrumentalizar a escola para orientar os pais e comunidade quanto ao programa.

Mobilização da equipe do PIM DA para participar do evento de ação de cidadania realizado pela escola, com o "Escritório Móvel do PIM DA", evento este que contou com cerca de 300 pessoas, que puderam esclarecer dúvidas sobre o programa e viabilizar agendamentos para o atendimento das famílias impactadas nos escritórios do PIM DA.

Tumiritinga (MG)

Realização de reunião com moradores de São Tomé do Rio Doce, em

Tumiritinga, sobre a instalação de infraestrutura para o abastecimento de água na comunidade, buscando o entendimento dos moradores para a captação de água no Rio Doce, uma vez que se trata do melhor manancial de acordo com os estudos de segurança hídrica.

Realização de reunião com o Prefeito de Tumiritinga com intuito de discutir o processo de revitalização da “Prainha do Jaó”, e a apresentação de proposta de captação de água do distrito de São Tomé.

Conselheiro Pena (MG)

Realização de reuniões em Barra do Cuieté para esclarecimento sobre o processo de cadastramento e das atividades da Fundação Renova para 17 moradores do distrito, e, para atualização da situação cadastral de 25 moradores impactados.

Galileia (MG)

Realização de reunião com a coordenação da Estratégia da Saúde da Família do município de Galileia para apresentar a proposta do Diálogo Social, fortalecendo um espaço de diálogo com representantes de serviços públicos capilarizados no município.

Periquito, Governador Valadares e Tumiritinga (MG)

Acompanhamento de 04 reuniões com pescadores profissionais para apresentação de devolutivas sobre as solicitações de ajustes na Política de Precificação da Pesca para fins indenizatórios, nos três municípios.

Instituição de Pontos de Atendimento Itinerante (PAI), nas cidades de Periquito (Sede, Pedra Corrida, Assentamento Liberdade e Serraria) e Governador

Valadares (Baguari e Ilha Brava). A Equipe de Diálogo apresentou esses novos canais de relacionamento da Fundação Renova a moradores e lideranças locais dessas comunidades, que passaram a contar com maiores oportunidades de diálogo para fins de registro de demandas e esclarecimentos de dúvidas.

Região III – Resplendor, Aimorés e Itueta (MG), Baixo Guandu, Colatina, Marilândia, Aracruz, Linhares, São Mateus e Serra (ES)

Aimorés (MG)

Realização de reuniões com pautas relacionadas ao Programa de Indenização mediada – PIM em Barra do Manhuaçu e Mauá (Santo Antônio do Rio Doce), além de encontro com a Diretoria da APARDA.

Itueta (MG)

Reunião com a comunidade com objetivo de discutir a captação/abastecimento de água do município pela Fundação/ COPASA, além de compreender a situação dos moradores em relação ao PIM Danos Gerais.

Resplendor (MG)

Na comunidade de Vila Crenaque, houveram duas reuniões no mês de setembro, ambas com pautas sobre Cadastro Integrado e Programa de Indenização Mediada. Mobilização e apoio ao PIM Danos Gerais no diálogo com associados da ARTTA – Associação Resplendoreense dos Tiradores de Areia para definir a realização da operação assistida.

Realizada reunião institucional com o Presidente da Câmara de Vereadores de Resplendor, para discutir questões relativas ao abastecimento de comunidades do município via caminhões pipa.

Aimorés (MG)

Ocorreram duas reuniões com representantes da Câmara Municipal. Uma delas teve como objetivo propor captações alternativas e comprovar a potencialidade de tratamento para potabilidade da água do Rio Doce.

Baixo Guandu (ES)

Realização de 3 reuniões com pautas sobre as devolutivas da Política de Precificação da Pesca para fins indenizatórios, com a participação de associações e colônias de pescadores dos territórios. A mobilização e o apoio operacional para esses encontros, além dos registros, foram realizados pela Equipe de Diálogo.

Diálogo com as comunidades de Alto Guandu e do bairro Operários com o objetivo de compreender as expectativas dos moradores em relação ao Dano Água (DA) e dar devolutivas gerais aos moradores.

Encontro com representantes da Câmara Municipal de Baixo Guandu, tendo como pauta a apresentação de dados de monitoramento, captação alternativa, coleta de resíduos sólidos e tratamento de esgoto.

Linhares (ES)

Apoio na realização de 2 reuniões com pescadores profissionais para devolutivas relacionadas a Política de Precificação da Pesca para fins indenizatórios.

Realização de 03 reuniões, sendo uma com a comunidade de Areal para apresentação dos programas da Fundação Renova e acolhimento de manifestações. Outras duas reuniões, uma com lideranças da Associação de

Pesca de Regência e outra com a comunidade de Povoação para construção de um parque infantil, também foram realizadas no município com o apoio da Equipe de Diálogo.

Aracruz (ES)

Apoio na agenda com o IEMA e ICMBio a fim de verificar a disponibilidade dos dados do desembarque pesqueiro levantados no processo de licenciamento ambiental do estaleiro Jurong, de forma a melhor compreender a realidade da atividade pesqueira no município. Os dados serão utilizados pelo PIM para elaboração da precificação de pesca.

Colatina e Aracruz (ES)

Com pautas específicas relacionadas ao Programa de Mediação Mediada houve o apoio a sete reuniões de diálogo, sendo uma delas com a Colônia Z5 e a comunidade pesqueira de Colatina. Dentre alguns desses encontros se destacam: em Aracruz, 2 reuniões na comunidade de Barra do Riacho, com pauta voltada para a construção da proposta da precificação de pesca profissional de Camarão e precificação da pesca para proprietários de motor de popa. Um outro encontro foi realizado nessa comunidade para alinhamento de informações com lideranças com foco na discussão sobre a obtenção de novos dados da atividade pesqueira na região.

Colatina, Linhares e São Mateus (ES)

Realização de 8 reuniões com a presença de representantes do poder público, com pautas diversas. Destacam-se 2 que tiveram como temas principais questões relacionadas a infraestrutura dos municípios: infraestrutura viária para a comunidade de Povoação (Linhares) e saneamento básico (Colatina). Foram

também realizadas reuniões com a Câmara Municipal de Linhares, Secretaria de Assistência Social de São Mateus e com a Incaper – Instituto Capixaba de Pesquisa, Assistência Técnica e Extensão Rural. Por fim, o Ministério do Meio Ambiente apresentou o Projeto TerraMar para a Fundação Renova visando o seu apoio na gestão ambiental territorial, integrada e participativa, do espaço continental e marinho. Coube à Equipe de Diálogo o apoio operacional para o desenvolvimento dessas atividades pela Fundação Renova.

Ouvidoria

No mês de setembro, foi conduzido um treinamento da equipe de atendimento da Ouvidoria no Sistema de Gestão dos *Stakeholders* para atendimento mais célere nos casos de negligência no atendimento em outros pontos de contato com a sociedade.

Além disso, houve finalização de parte das denúncias pendentes de revisão (*backlog*).

Canais de relacionamento

Foram realizadas 8 capacitações/treinamentos com as equipes dos canais de relacionamento. O foco foi dado nas ações dos programas da Fundação Renova, buscando melhorar o nível de informações dos atendentes e, conseqüentemente, dar maior agilidade às respostas. Os temas versaram sobre: Programa de desenvolvimento e habilidades: Ambientação; Assistência Técnica e Extensão Rural e Renova Rebanho e Cadastro Integrado.

Teve início, em 25 de setembro, das obras de melhorias do Casarão em Mariana – para implantação do Centro de Informação para População. Local para onde, também, será transferido o Centro de Informação e Atendimento (Cia) de Mariana.

Comunicação com Território

Ações de apoio na Festa do Menino Jesus em Paracatu e Festa das Mercês em Bento Rodrigues. Incentivo às manifestações culturais.

Realização da 8ª Edição da Campanha Adote um Amigo para adoção de cães e gatos em Mariana.

Evento de entrega dos Kits da Defesa Civil: planejamento, produção, divulgação na imprensa e em veículos internos nos municípios de Mariana, Barra Longa, Rio Doce, e Santa Cruz do Escalvado.

Oficina de Comunicação – Jornal com a Comunidade de Barra Longa: reunião com moradores da região para a formação de um grupo de comunicação que pensará as próximas edições do jornal. As Oficinas aconteceram com a comunidade de Paracatu e Bento

Programa de Visitas *vimver*: construção e aprovação do conceito, nome e proposta de ferramentas de comunicação, criação de formulários, edição de cartilha e conteúdos de abordagem. Em setembro o programa recebeu: UFMG, UFV, Ibio e CBH Doce, IUCN. Total de 83 pessoas participaram do programa.

Visita da Universidade Federal do Paraná: apresentação da Renova para grupo de estudantes.

Apoio na inauguração do Posto Avançado de Autocomposição (PAA) em Governador Valadares.

Produção de flyer sobre cartões para recebimento de indenizações.

Plano de comunicação para estímulo a adesão ao Programa de Indenização Mediada (PIM - Dano Água) nos municípios da fase 02- Alpercata, Belo Oriente (Cachoeira Escura), Galiléia, Tumiritinga, Resplendor, Itueta e Periquito (Pedra Corrida): produção de textos para veiculação de carro som; 164h de divulgação em carro som; produção de panfleto sobre atividades do escritório do PIM em Naque/MG; pílula customizada para as localidades; produção de vídeo sobre o

PPA. Foram 7.348 beneficiários com cartão creditado, totalizando R\$ 7.495.300 e 496 ações judiciais finalizadas.

Apoio na captação de vídeo e fotografia para o banco de imagens da Fundação Renova em todas as áreas impactadas.

Plano de ação para a indenização aos pescadores profissionais (PIM Pesca): estruturação de escritório Multiuso; produção de Flyer; produção de mensagens chave; produção de proposta conceitual; participação nas discussões e rodadas de reuniões realizadas nos municípios ao longo do Rio Doce.

Criação de layout de placas de identificação para o escritório conceito de Governador Valadares.

Reunião de Pauta com participantes da comunidade para o Jornal da Foz do Rio Doce e Barra Longa.

Acompanhamento da reunião com as câmaras de vereadores de Resplendor, Itueta, Aimorés e Baixo Guandu com a pauta sobre processo de divulgação sobre monitoramento e qualidade da água.

Reunião da Câmara Técnica de Comunicação e Diálogo com o objetivo de construir o Plano de Comunicação para a questão da água, através de uma força-tarefa entre diversas áreas da Fundação Renova e das Câmaras Técnicas (Água, Saúde e Comunicação) para atuar sobre o tema "qualidade da água para consumo humano" junto as comunidades do Rio Doce devido aos questionamentos recorrentes dos impactados.

Informe enviado para as lideranças de campo da Fundação Renova esclarecendo sobre a proibição de pesca.

Realização do Encontro de Prosa e Saberes para a Revitalização da Bacia do Rio Doce, nos dias 27 e 28 de setembro no Parque Estadual do Rio Doce, Vale do Aço/MG, com a participação dos 43 selecionados das 66 experiências inscritas. Produção de material de comunicação, folder e folheto.

Recuperação de nascentes: planejamento de campanha para estudo de priorização de áreas em recuperação, incluindo conclusão de layout de placas de identificação de APPs e nascentes cercadas.

Elaboração de cartilha para mobilização e treinamento de proprietários rurais em plantio de espécies ao longo da bacia do Rio Doce.

Projeto Douradinho: revisão de material e plano de comunicação, planejamento de ações para o segundo semestre 2017.

Inovação Tecnológica: planejamento de ações para lançamento de edital de termo de cooperação técnica com FAPES e FAPEMIG, visando a implementação de ações de produção de conhecimento associado à recuperação dos prejuízos econômicos, sociais e ambientais decorrentes do rompimento da barragem de Fundão em Mariana/MG.

No mês de setembro, a Rádio Renova contou com quatro programas distintos, que apresentaram informações de interesse das comunidades.

- Programa 5 (01/09) 5min

Matérias regionais: Grupo de moradores visitam cidades (ES); Divergências de informações no cadastro emergencial; Posto Móvel do PIM (GV); Evento de adoção de animais (Mariana); Plantando pelo Planeta (Mariana);

Matéria Geral: Reunião dos prefeitos em Mariana;

Acontece: Hora da Leitura (GV); 102 anos de Aimorés;

- Programa 6 (06/09)

Matérias regionais: Cursos de capacitação em Linhares (ES); Produtores rurais participam de qualificação (Barra Longa); Fechamento de linha de crédito do BDMG; Mutirões do Sine e Fundação Renova (Santa Cruz); Resultado do Programa de Educação de Revitalização da Bacia do Rio Doce;

Matéria Geral: Qualidade do peixe; Entrevista com presidente do comitê de preservação da Bacia do Rio Doce;

Notas Secas: Recuperação de nascentes; Instituto Terra; Encontro de prosa e saberes.

Acontece: Feira do conhecimento (Povoação); Cai índice de Violência no baixo Gandu; Aniversário do senhor Bom Jesus (padroeiro da cidade GV); Jogos Estudantis (GV);

Você pergunta: Moradora de Regência pergunta sobre o cartão de auxílio emergencial;

- Programa 7 (13/09) 5 min

Matérias regionais: Festa do Robalo (Povoação); 2ª etapa de recuperação de nascentes; PIM com agendamento aberto (GV); Acompanhamento técnico para os produtores rurais (Mariana e região);

Matéria Geral: Atlas para contar a história do Rio Doce; Moradora de Gesteira faz manteiga famosa.

- Programa 8 (21/09)

Matérias regionais: Quarteto leva mensagem de esperança através da música; Entrevista com Robson Sater para esclarecer sobre o PIM (GV); Campanha de reciclagem do Lixo de Tueta; XVI encontro de folclores em GV; Entrega de equipamentos do Programa de Preparação de Emergências (Mariana e região); Blitz Educativa (Mariana);

Matéria Geral: Estudante de Linhares ganha prêmio internacional por projeto de recuperação do Rio Doce.

Comunicação com Imprensa

Levantamento de informações e produção de conteúdo com o balanço das

principais ações relativas aos dois anos do rompimento da barragem

Elaboração de um plano integrado para visibilidade das atividades desenvolvidas para os temas críticos de dois anos de rompimento da barragem.

Preparação de porta vozes para atender veículos e viabilização de entrevistas para esclarecer as ações de reparação (veículos como Valor Econômico, CBN, Folha de São Paulo e rádio Itatiaia)

Produção e divulgação de material para imprensa. Foram trabalhados temas como: Programa de Indenização Mediada em sete localidades de MG, projeto Plantando pelo Planeta, retomada das atividades agropecuárias ao longo do Rio Doce e apoio da Renova no fortalecimento da Defesa Civil nas cidades impactadas;

Acompanhamento e cobertura de reuniões e eventos, como Encontro de Prefeitos, reunião do CIF, entrega de veículos e equipamentos à Defesa Civil e evento do projeto Plantando pelo Planeta;

Início ao projeto Impacto x Reparação, que pretende mostrar, por meio de imagens e dados, a evolução das ações de reparação ao longo do Rio Doce.

Produção de roteiro de visita às redações e da expedição a campo com veículos de imprensa.

Comunicação Interna e Institucional

Foram divulgadas, no período, 4 edições do Conecta.

Além disso, a campanha de segurança no trânsito lançada trouxe à tona questões importantes com o mote "Pare, pense e mude sua atitude no trânsito". A campanha tem como objetivo reduzir a exposição dos colaboradores e das comunidades aos riscos de acidentes e conscientizá-los sobre a importância da adoção de medidas preventivas e direção defensiva. Os familiares dos colaboradores se tornaram personagens da campanha para sensibilizar a mudança de comportamento.

Vários eventos envolvendo colaboradores, estudantes e comunidades da região de Mariana acontecerão ao longo do mês de outubro. A programação conta com palestras em parceria com a Polícia Militar e Guarda Municipal, esquetes teatrais, treinamentos de direção defensiva, panfletagem, ações em escolas de educação infantil, blitz e alertas de segurança.

Também houve a conclusão da Pesquisa de Imagem e Reputação, conduzida pelo Reputation Institute.

Próximas entregas

Diálogo

Região I

- Em Mariana e Barra Longa, durante o mês de outubro será realizada a mobilização da comunidade para a realização dos Simulados de Emergência e Plano de Cheias. Destaca-se, ainda, que em todos os territórios da região, será dada continuidade às visitas de apresentação e construção conjunta do Projeto de Adequação Socioeconômica e Ambiental (PASEA) junto aos produtores rurais;
- Em Mariana, como atividades a serem destacadas, são planejadas: (1) mobilização e acompanhamento dos estudantes das escolas de Paracatu de Baixo em visitas à Reserva Técnica de Mariana; (2) mobilização das famílias de Paracatu de Baixo para participação em Assembleia Geral, na qual será apresentada o status da compra dos terrenos para o reassentamento e tomada decisões sobre a escola da comunidade; e (3) mobilização da comunidade de Bento Rodrigues para as oficinas de apresentação de maquetes relativas às propostas para o novo Projeto Urbanístico do reassentamento;
- Em Barra Longa, prevê-se como ações de diálogo de destaque: (1) realização de oficina com a população local para a construção do veículo de comunicação da Fundação Renova para a comunidade; e (2) continuidade dos trabalhos de suporte à coleta de assinaturas em Ordens de Serviço (OS), Termos de

Autorização (TA) e Termos de Entrega (TE) para formalização das obras de reparação.

Regiões II e III

- As pautas referentes ao Cadastro Integrado e Indenização orientam as mais importantes ações de diálogo para as regiões II e III, que incluem: (1) realização de reuniões para apresentação da versão final da Política de Precificação da Pesca profissional para fins indenizatórios; (2) identificação de casos remanescentes para o processo de cadastramento; (3) identificação de pessoas cadastradas pela Fundação Renova e não localizadas pelas equipes do PIM; (4) em São José do Goiabal (MG), particularmente, serão realizadas visitas às comunidades de Rochedo e Córrego Preto para identificação de demandas relacionadas ao fornecimento de água por parte da Fundação Renova; e (5) início das ações de diálogo social nos novos territórios atendidos pela Fundação Renova, nas áreas estuarinas, costeira e marinha impactadas.

Ouvidoria

- Revisão dos procedimentos e processos para atuação da Ouvidoria;
- Melhorias na estratégia de tratamento das denúncias juntos aos pontos focais dos programas socioeconômicos;
- Resolução e análise do passivo acumulado (*backlog*);
- Melhorias na gestão dos indicadores da Ouvidoria.

Canais de Relacionamento

- Locação de novos locais para transferência dos Centro de Informação e Atendimento (Cias) de Governador Valadares, Colatina e Linhares – para salas térreas – facilitando do acesso das comunidades aos Cias;
- Prospecção de imóveis para a implantação dos três novos Centros de

Informação e Atendimento (Cias) em Povoação; São Mateus e Aracruz em atendimento a Deliberação nº 105 do CIF.

Comunicação com Território

- Ações de educação no trânsito em parceria com a Guarda Municipal: demanda da área de Saúde e Segurança para as escolas municipais: Paracatu, Morro de Santana e Bento Rodrigues;
- Bento Rodrigues – Passado, Presente e Futuro: produção de livro escrito por alunos do 4º ano, jogos e materiais para peça teatral de evento organizado pela Escola Municipal de Bento Rodrigues. O evento será dia 5 de novembro, no Centro de Convenções, em Mariana;
- Produção de cartilha de orientações em caso de enchentes. O material será entregue no simulado de emergência, no dia 11 de novembro, e disponibilizado em pontos-chaves até a foz do Rio Doce;
- Programa de Visitas VimVer: atualização da cartilha, identificação e treinamento de porta vozes, interação com a área do Diálogo. Em outubro o programa receberá: ONG's locais, sociedade civil, UFV com o tema Recuperação Ambiental e Faculdade Dom Helder Câmara com o tema Patrimônio Histórico;
- Projeto Douradinho: revisão de material e plano de comunicação, planejamento de ações para o segundo semestre 2017;
- Apoio na reinauguração Escola em Barra Longa;
- Apoio na organização da Festa de Nossa Sra Aparecida em Gesteira: possível apoio na celebração;
- Fechamento e circulação da segunda edição do Jornal de Comunidades para Mariana (Bento/Paracatu de Baixo), Barra Longa e Foz do Rio Doce;
- Narrativas Rejeito: produção de mensagens-chaves, perguntas e respostas, vídeo e nova área sobre o tema no site da Renova;
- Planejamento e execução do workshop para subsidiar a elaboração do

Programa de Educação para Revitalização da Bacia do Rio Doce –
desdobramento do Encontro de Prosa e Saberes para Revitalização da bacia do
rio Doce;

- Planejamento e execução da primeira etapa do livro que reúne as experiências selecionadas pelo edital de chamada de boas práticas em revitalização de bacias hidrográficas;
- Inovação Tecnológica: evento de lançamento de edital de termo de cooperação técnica com FAPES e FAPEMIG, visando a implementação de ações de produção de conhecimento associado à recuperação dos prejuízos econômicos, sociais e ambientais decorrentes do rompimento da barragem de Fundão em Mariana (MG);
- Especiais Rádio Renova: programas e inserções especiais da Rádio Renova nas 25 emissoras contratadas na região da bacia do rio Doce;
- Vídeos especialistas – Grandes Temas: vídeos com os especialistas da Renova falando sobre os temas críticos e contando como está o processo de reparação, incluindo os grandes números e os desafios do processo. Temas: reassentamento, indenização (PIM), qualidade da água e rejeitos. Divulgação via site, redes sociais e whatsapp;
- Rede de influenciadores Renova: gravação de vídeos e áudios com depoimentos sobre o processo de reparação com influenciadores de meio ambiente e social que estão em nossa rede de atuação (alguns exemplos: IBAMA, ANA, Comitê de bacias, FDC, Instituto Terra, entre outros). Este material será divulgado via Rádio Renova, WhatsApp, site e redes sociais (canal Youtube e facebook).

Comunicação com Imprensa

- Acompanhamento de jornalistas de veículos nacionais que estão em campo para cobrir os dois anos do rompimento.

Desafios

Diálogo

- Fortalecer a presença ativa da equipe de Diálogo nos programas já em execução e promover a integração entre as diferentes iniciativas da Fundação Renova, consolidando o diálogo como forma possível e necessária de articulação dos territórios;
- Promover o engajamento das partes interessadas no trabalho de reparação e compensação da Fundação Renova nas novas áreas estuarinas, costeira e marinha consideradas impactadas, no Espírito Santo;
- Manutenção do relacionamento colaborativo junto aos públicos de interesse, em um quadro de intensificação das manifestações contrárias às ações da Fundação Renova, especialmente por meio de paralizações de linha férrea;
- Garantir o constante alinhamento e articulação junto aos demais programas da Fundação Renova, para disponibilização de respostas tempestivas e assertivas à população.

Ouvidoria

- Apurar as manifestações de forma mais célere e efetiva, bem como analisar e responder adequadamente o passivo de manifestações acumulado;
- Aprimorar a capacidade de tratamento das manifestações e implementar melhorias nos processos e fluxo de informações dos canais de relacionamento disponíveis para atendimento à comunidade;
- Ampliar também a participação dos grupos interessados aos quais os mecanismos de reclamação estão destinados - promovendo a consulta sobre a eficácia dos mecanismos e com especial atenção ao diálogo como meio para resolução efetiva das denúncias e reclamações;
- Revisar para atender aos critérios-internacionalmente reconhecidos para avaliação da eficácia dos mecanismos de reclamação e denúncia, visando assegurar: legitimidade, acessibilidade, previsibilidade, equidade, transparência, respeito aos direitos humanos, processos de melhoria contínua e a participação e diálogo com as partes interessadas.

Canais de Relacionamento

- Proporcionar um atendimento mais humanizado pelos Canais de Relacionamento;
- Definir repostas efetivas a serem repassadas às pessoas;
- Melhorar qualidade dos registros realizados no Sistema de Gestão dos *Stakeholders* (SGS);
- Aumentar o número de manifestações concluídas no próprio atendimento;
- Reduzir o percentual de manifestações fora do prazo;
- Melhorar a imagem dos canais de relacionamento da Fundação;

Comunicação com Território

- A construção coletiva dos novos veículos (Rádio Renova e Jornal) junto às comunidades de Minas Gerais e Espírito Santo, tendo a participação popular na definição de pautas, temas e sugestão de melhorias;
- Realização de várias ações simultâneas para diferentes stakeholders;
- Promover um processo de comunicação considerando a “temperatura” dos territórios tendo em vista os 2 anos de rompimento da barragem;
- Promover comunicação transparente, esclarecedora e customizada para cada público atingido no processo de indenização para danos gerais.

Comunicação com Imprensa

- Obter um equilíbrio quanto a exposição na imprensa entre as notícias negativas por meio de mostra das ações positivas desenvolvidas pela Fundação Renova.

Indicadores

Diálogo Social

INDICADOR	LOCALIDADE	AGOSTO/ 2017	SETEMBRO/ 2017	ACUMULADO	TOTAL DE PARTICIPANTES
Reuniões Realizadas	MG	51	66	1.544	52.705
	ES	24	22	260	

Ouvidoria

INDICADOR	AGOSTO/2017	SETEMBRO/2017	ACUMULADO
Total de manifestações abertas no mês	104	65	1571
Total de manifestações fechadas no mês*	133	8	928

*as manifestações finalizadas no mês não necessariamente correspondem às manifestações abertas naquele mês.

Canais de Relacionamento – novas manifestações registradas

CANAL	AGOSTO/2017	SETEMBRO/2017	ACUMULADO
Central 0800	16.590	15.207	178.708
Centro de Atendimento e Informação	2.842	2.335	18.885
Fale Conosco	213	123	2.136
Outros	573	590	8.977
Total (registradas)	20.218	18.255	208.706

Total (concluídas)	16.211	14.705	178.837
-----------------------	--------	--------	---------

Fotos

Diálogo Social



Reunião com comunidade em Resplendor (MG) – 4 de setembro/2017 (Crédito: Divulgação Fundação Renova)



Reunião com comunidade de Santana do Deserto, Rio Doce (MG) – 5 de setembro/2017 (Crédito: Divulgação Fundação Renova)



Reunião com comunidade de Ilha Brava, Gov. Valadares (MG) – 6 de agosto/2017 (Crédito: Divulgação Fundação Renova)



Reunião Temática em Barra do Riacho, Aracruz (ES) – 15 de agosto/2017 (Crédito: Divulgação Fundação Renova)



Reunião temática em Revés de Belém, B. Jesus do Galho (MG) – 11 de setembro/2017 (Crédito: Divulgação Fundação Renova)



Reunião com comunidade em Barra do Riacho, Aracruz (ES) - 11 de setembro/2017 (Crédito: Divulgação Fundação Renova)



Reunião temática em Povoação, Linhares (ES) – 12 de setembro/2017 (Crédito: Divulgação Fundação Renova)



Reunião temática em Barra Longa (MG) – 12 de setembro/2017 (Crédito: Divulgação Fundação Renova)



Reunião temática em Colatina (ES) – 12 de setembro/2017 (Crédito: Divulgação Fundação Renova)



Reunião com lideranças de Pedra Corrida, Periquito (MG) – 15 de setembro/2017 (Crédito: Divulgação Fundação Renova)



Reunião com poder público em Tumiritinga (MG) – 21 de setembro/2019 (Crédito: Divulgação Fundação Renova)



Reunião temática em Baixo Guandu (ES) – 17 de setembro/2017 (Crédito: Divulgação Fundação Renova)

Canais de Relacionamento



Treinamento para equipe dos Cias de Mariana, Barra Longa e Santa Cruz do Escalvado - Programa de desenvolvimento e habilidades: Ambientação – 23 de setembro/2017 (Crédito: Divulgação Fundação Renova)



Treinamento para equipe do 0800/Fale Conosco com tema cadastro integrado - 19 e 23 de setembro/2017 (Crédito: AeC)



Treinamento para equipe da AeC com tema assistência técnica, extensão rural e renova rebanho – 28 de setembro/2017
(Crédito: AeC)

Comunicação com Território




Plantando pelo Planeta em Mariana (MG) - setembro/2017 (Crédito: Divulgação Fundação Renova)



Campanha Adote um Amigo em Mariana (MG) - Setembro/2017 (Crédito: Divulgação Fundação Renova)



Entrega de kits para a Defesa Civil em Mariana (MG) - setembro/2017 (Crédito: Divulgação Fundação Renova)



Oficina de comunicação para construção coletiva da pauta do jornal da comunidade em Mariana (MG) - setembro/2017 (Crédito: Divulgação Fundação Renova)



Inauguração de Posto Avançado Autocomposição (PAA) em Governador Valares (MG) - setembro/2017 (Crédito: Divulgação Fundação Renova)



PIM – Programa de Indenização Mediada (Móvel) em Governador Valares (MG) - setembro/2017 (Crédito: Divulgação Fundação Renova)

VOCÊ TINHA A PESCA COMO PRINCIPAL FONTE DE RENDA E PASSOU PELO CADASTRO INTEGRADO DA FUNDAÇÃO RENOVA?

 O **PIM Pesca** vai chamar você para conversar sobre indenização.

Para ter direito, é preciso provar que morava na região e era pescador ou pescadora.

Os mediadores do PIM Pesca vão orientar sobre a documentação e buscar a melhor solução para cada caso.

O atendimento é só com hora marcada. Espere ser chamado e conheça a proposta do PIM Pesca.

 **FUNDAÇÃO renova**



Flyer PIM Pesca - setembro/2017 (Crédito: Divulgação Fundação Renova)

Naque 

PIM - PROGRAMA DE INDENIZAÇÃO MEDIADA
Indenização pela Interrupção no Abastecimento e Distribuição de Água

AGENDE SEU ATENDIMENTO

O agendamento é pré-requisito para ser atendido no Centro de Indenização Mediada (escritório do PIM).

LEMBRE-SE: somente pessoas com data e hora agendadas serão atendidas.

Como agendar?

Por telefone: basta ligar para a Central de Relacionamento da Fundação Renova, pelo 0800 031 2303. A ligação é gratuita.

O agendamento será realizado apenas para os moradores dos bairros Cidade Nova, Martins e Centro.

CONFIRA O ENDEREÇO DO ESCRITÓRIO DO PIM ÁGUA:
BR 381, Km 250, Loja 6, Centro - Naque/MG (anexo ao Posto Encantado)

O escritório está em fase de implantação e iniciará o atendimento presencial às pessoas agendadas no dia 18 de setembro. O horário de funcionamento é de segunda a quinta de 8h às 18h e às sextas de 8h às 17h.



Atividades do escritório do PIM em Naque (MG) - setembro/2017 (Crédito: Divulgação Fundação Renova)



Captção para o banco de imagens da Fundação Renova - setembro/2017 (Crédito: Divulgação Fundação Renova)



Reunião de pauta da edição 01 do jornal em Foz do Rio Doce - setembro/2017 (Crédito: Divulgação Fundação Renova)



Evento do Programa Educação para Revitalização da Bacia do Rio Doce no Parque Estadual do Rio Doce - setembro/2017 (Crédito: Divulgação Fundação Renova)



Encontro de Prosa e Saberes para Revitalização da Bacia do Rio Doce em Marliéria (MG) - setembro/2017 (Crédito: Divulgação Fundação Renova)

Comunicação Interna e Institucional



Material produzido para a campanha de trânsito - setembro/2017 (Crédito: Divulgação Fundação Renova)

PG007 Programa de Assistência aos Animais

Eixo Terra e Água

Objetivos

Assistência aos animais extraviados e desalojados pelo rompimento na região de Mariana e Barra Longa (MG).

Cláusulas 73 a 75 (em andamento)

Histórico das entregas

- Estruturação dos Centros de Acolhimento de Animais de Grande e Pequeno Porte, Centro de Acolhimento Temporário de Animais (CATA) e o Centro de Recolhimento de Animais (CRA);
- Implantação de Sistema de Prontuários Médicos;
- Disponibilização de Canal 0800 e número emergencial para atendimento a chamadas de resgate de animais e atendimentos externos;
- Realização de sete eventos de adoção de animais de pequeno porte. Estão previstas a realização de 10 eventos no total;
- Entrega ao CIF do documento de definição do Programa de Assistência aos Animais.

Fatos e entregas relevantes do último mês

A Fundação Renova realizou 110 atendimentos externos destinados aos animais diretamente impactados que estão sob a tutela de seus responsáveis originais, estando ou não em suas propriedades de origem, de posse restituída ou que permaneceram nas propriedades parcialmente atingidas.

Outro evento de adoção de animais foi realizado no município de Mariana e um

animal foi adotado. No mesmo período, um animal sob a guarda da Renova foi castrado, sete nasceram e dois foram restituídos aos seus tutores.

Em continuidade ao processo adotivo de animais que estavam sob a guarda da Fundação Renova, foram realizadas 23 visitas de acompanhamento pós-adoção por uma equipe composta por veterinário e auxiliar.

A Renova ainda elaborou a documentação das diretrizes para procedimentos de medicina preventiva nos centros de acolhimento de animais.

Próximas entregas

- Daremos continuidade as atividades do programa. Não há previsão de entregas a serem concluídas no próximo mês.

Desafios

- Consolidação dos processos de escuta, reaproximação e fortalecimento de vínculos afetivos entre tutores e animais como forma de proteção social, saúde e bem-estar dos atores envolvidos;
- Manutenção e inovação das práticas de manejo de bem-estar animal.

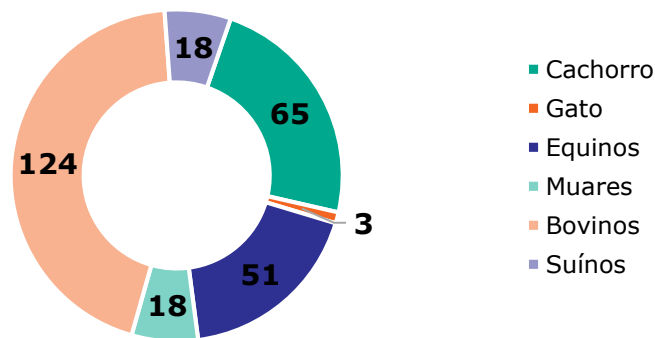
Indicadores

INDICADOR	LOCALIDADE	AGOSTO/2017	SETEMBRO/2017	ACUMULADO
Animais nascidos	MG	2	7	159
Animais castrados	MG	0	1	211
Animais adotados	MG	0	1	128
Acompanhamento de adoções	MG	30	23	N.A.
Atendimentos em propriedades rurais	MG	39	110	533


INDICADOR	LOCALIDADE	AGOSTO/2017	SETEMBRO/ 2017	ACUMULADO
Animais restituídos aos tutores	MG	3	2	235

Em setembro, 279 animais estiveram sob guarda do programa. No total, 752 animais ficaram sob guarda da Fundação Renova, sendo que parte desses foram destinados (restituição, adoções, óbitos e outros).

ANIMAIS SOB A GUARDA DO PROGRAMA



Fotos



Animal disponível para adoção em evento realizado no município de Mariana (MG) – setembro/2017 (Crédito: Rafael Matos)



Estrutura de evento de adoção realizado em Mariana (MG) – setembro/2017 (Crédito: Rafael Matos)



Animal adotado em evento realizado em Mariana (MG) – setembro/2017 (Crédito: Rafael Matos)



Animal disponível para adoção em evento realizado no município de Mariana (MG) – setembro/2017 (Crédito: Rafael Matos)

PG008 Reconstrução de Vilas

Eixo Pessoas e Comunidades

Objetivos

Atendimento sócio-comunitário e sócio-econômico com objetivo de implantação do reassentamento involuntário, em paralelo ao desenvolvimento dos projetos visando a reconstrução, recuperação e realocação das famílias que residiam em Bento Rodrigues e Paracatu de Baixo, distritos de Mariana (MG), e Gesteira, distrito de Barra Longa (MG), além de um projeto específico para reconstrução da escola de Gesteira. Após a conclusão desses processos, realizar o monitoramento dos reassentamentos com abrangência dos programas sociais por até 36 meses.

Cláusula 78 (em andamento)

Histórico das entregas

- Disponibilização de moradias temporárias para os impactados;
- Entrega da escola municipal de Gesteira em 31 de janeiro de 2017;
- Disponibilização de escolas temporárias em Bento Rodrigues e Paracatu de Baixo;
- Entrega do relatório do diagnóstico do Aterro Sanitário do município para a prefeitura municipal de Mariana;
- Encaminhamento de procedimentos e tratativas para viabilização dos reassentamentos em Mariana e Barra Longa.

Fatos e entregas relevantes do último mês

Foi realizada uma reunião de trabalho com a Secretarias de Estado de Cidades e Integração Regional (SECIR), a Secretaria de Estado de Meio Ambiente e Desenvolvimento (SEMAD), Prefeitura Municipal de Mariana e a Comissão de Moradores de Bento Rodrigues, na qual foi construído um cronograma para o processo de licenciamento ambiental e urbanístico para a reconstrução de Bento Rodrigues. Verificou-se um forte engajamento de todos os envolvidos para garantir o início das obras em março de 2018. Ficou estabelecido que a Renova vai apresentar, em maquetes físicas, duas alternativas de ocupação da área para, junto com a comunidade, consolidar um único projeto urbanístico que será validado em assembleia. O processo de urbanização da área (alteração de área rural para urbana) será realizado em paralelo à consolidação do projeto urbanístico.

Em Paracatu de Baixo, a assinatura dos últimos contratos de aquisição dos terrenos está aguardando uma regularização por parte dos proprietários. Com relação ao projeto urbanístico, a Comissão de Moradores retomou sua avaliação, e ele está sendo adequado conforme os comentários feitos.

Em Gesteira, a negociação para a aquisição da área anfitriã está sendo realizada com o proprietário em conjunto com a negociação de sua indenização (PIM).

Como parte do processo de acompanhamento social das famílias, foram realizadas visitas com os idosos e familiares aos museus de Música e de Artes Sacras de Mariana. Além disso, um coral, com repertório de músicas populares, foi criado envolvendo todas as comunidades. Neste período, a Renova continuou no apoio à realização de festas populares, com destaque para a Festa do Menino Jesus e a Folia de Reis, da comunidade de Paracatu, e a Festa de São Vicente de Paulo, da comunidade de Gesteira.

Próximas entregas

- Elaboração e apresentação à gerência de socioeconomia da Renova, para

análise e considerações, do planejamento estratégico da Política de Atendimento ao Reassentamento (PAR). Paralelamente, será desenvolvido o Plano Executivo detalhado do PAR e elaborado o PEP do Reassentamento;

- Finalização dos processos de licenciamento urbanístico e ambiental do projeto de Bento Rodrigues;
- Consolidação e aprovação junto à comunidade do projeto urbanístico de Paracatu de Baixo;
- Conclusão da aquisição de terras para o reassentamento de Paracatu de Baixo e construção, junto à comunidade, do projeto urbanístico de Gesteira.

Desafios

- Executar as atividades necessárias para o licenciamento ambiental e urbanístico de Bento Rodrigues conforme o cronograma construído coletivamente;
- Executar avaliação preliminar do projeto urbanístico de Paracatu de Baixo junto à Secir, SEMAD e Prefeitura de Mariana, para consolidá-lo junto à comunidade;
- A regularização dos terrenos adquiridos para Paracatu de Baixo é um ponto de atenção, por se tratar de terrenos com inventários familiares a serem realizados;
- Concluir a negociação da indenização (PIM) com o proprietário da área anfitriã, que permitirá a aquisição do terreno e consolidar o projeto urbanístico junto à comunidade.

Indicadores

INDICADOR	LOCALIDADE	SETEMBRO/2017	ACUMULADO
Disponibilização de moradias temporárias	MG	306	306

Fotos



Roda de conversa na Casa dos Saberes após visita ao museu de Artes Sacras em Mariana (MG) - setembro/2017 (Crédito: Divulgação Fundação Renova)



Visita ao Museu da Música em Mariana (MG) - setembro/2017 (Crédito: Divulgação Fundação Renova)



Festa de São Vicente de Paulo em Gesteira (MG) - Início da procissão após a celebração da missa - setembro/2017 (Crédito: Divulgação Fundação Renova)



Festa do Menino Jesus e Folia de Reis em Paracatu (MG) - Procissão levando a bandeira para a capela - setembro/2017 (Crédito: Divulgação Fundação Renova)



Encontro musical com a comunidade de Paracatu na Casa dos Saberes em Mariana (MG) - setembro/2017
(Crédito: Divulgação Fundação Renova)

PG009 Recuperação do Reservatório da UHE Risoleta Neves

Eixo Terra e Água

Objetivos

Restabelecimento das condições de operação da Usina Hidrelétrica Risoleta Neves por meio da implantação de ações de desassoreamento na área de alagamento da hidrelétrica e de reparo de infraestrutura.

Cláusula 79 (em andamento)

Histórico das entregas

- Conclusão da barreira metálica B, em abril de 2017;
- Conclusão dos serviços de cravação de estacas metálicas e fechamento do reservatório com a Barreira A, em junho de 2017;
- Entrega da área do quiosque para a prefeitura de Santa Cruz do Escalvado;
- Entrega à Câmara Técnica de Rejeitos da proposta de plano de trabalho para conclusão da fase 1, que incluiu a dragagem do material e retorno operacional da usina hidrelétrica.

Fatos e entregas relevantes do último mês

Durante o período, foram dragados cerca de 52,3 mil metros cúbicos dos sedimentos depositados no trecho entre a UHE Risoleta Neves e o Barramento A.

Em Candonga, os serviços de recuperação das margens do reservatório foram iniciados e a primeira estaca metálica do Barramento C, terceira estrutura em construção para contenção do rejeito entre Fundão e a usina, foi cravada.

Após autorização para retomada das atividades e desativação do campo de futebol da Fazenda Floresta, a empresa responsável pelas obras de terraplenagem foi mobilizada e os serviços de terraplenagem no local do novo campo de futebol, no distrito de Santana do Deserto, foram finalizados.

Também foi realizada a primeira solda na tubulação da linha que transportará o material dragado do reservatório de Candonga até a Fazenda Floresta.

Próximas entregas

- Fechamento com o barramento metálico no Barramento C, até 30 de outubro de 2017;
- Início do transporte de material dragado para a Fazenda Floresta, em novembro de 2017.

Desafios

- Restabelecer as condições de operação da usina hidrelétrica, até julho de 2018;
- Executar a dragagem a jusante da UHE Risoleta Neves, em 2017.

Indicadores

INDICADOR	LOCALIDADE	REALIZADO AGOSTO/2017	REALIZADO SETEMBRO/2017*	SALDO A REMOVER
Volume dragado reservatório – 400m (m ³)	Rio Doce / Santa Cruz	76.349	52.295	641.846

Recuperação de margens do reservatório	Rio Doce / Santa Cruz	02 ptos	08 ptos	16 ptos
Avanço Barreira A (%)	Rio Doce / Santa Cruz	3,77%	2,00%	0,00%
Avanço Barreira C (%)	Rio Doce / Santa Cruz	0,00%	35,00%	65,00%

*Até 20/09/2017

Fotos



Retaludamento ponto 151- recuperação das margens do reservatório – setembro/2017 (Crédito: Divulgação Fundação Renova)



Retaludamento P2 – recuperação das margens do Reservatório – setembro/2017 (Crédito: Divulgação Fundação Renova)



Dragagem Setor 8 A - agosto/2017
(Crédito: Divulgação Fundação Renova)



Cravação de estacas metálicas do
Barramento C - setembro/2017 (Crédito:
Divulgação Fundação Renova)



Aterro de Conquista no Barramento C -
setembro/2017 (Crédito: Divulgação
Fundação Renova)



Conclusão do Barramento A -
setembro/2017 (Crédito: Divulgação
Fundação Renova)

PG010 Recuperação das Demais Comunidades e Infraestruturas Impactadas

Eixo Reconstrução e Infraestrutura

Objetivos

Executar as atividades de recuperação e reconstrução das infraestruturas danificadas, tais como: reestabelecimentos de acessos, limpeza e retirada de resíduos nas estruturas impactadas, entulho e detritos decorrentes do EVENTO, demolição de estruturas comprometidas remanescentes e consequente limpeza, reconstrução de pontes, reconstrução ou reforma de cercas, currais e paiol, drenagem, reconstrução ou reforma de igrejas e outros templos religiosos, reconstrução ou reforma de campos de futebol e espaços de prática esportiva de acesso público, reconstrução ou reforma de centros comunitários, praças e locais públicos de lazer, reconstrução ou reforma de poços artesianos e pinguelas, recuperação ou reforma das vias de acessos impactadas pelo EVENTO, contenções de taludes e encostas para acessos, reconstrução ou reforma das unidades habitacionais impactadas, reconstrução e recuperação das estruturas de educação e saúde impactadas.

Cláusula 82 (em andamento)

Histórico das entregas

- 157 mil m³ de rejeito removido em Barra Longa (MG);
- Nove pontes reconstruídas em Mariana (MG);
- Contenção do rio do Carmo, no bairro Morro Vermelho, em Barra Longa;
- Recuperação de 187 trechos de cercamento de propriedades rurais;
- Bordas de rios e enrocamentos recuperados;
- Drenagens de rios recuperados;

- Recuperação da praça e av. Beira Rio, em Barra Longa;
- Reconstrução de duas residências em Barra Longa;
- Reconstrução de um chiqueiro;
- Construção de uma cortina atirantada;
- Recuperação de 28 currais;
- Recuperação de 24 trechos de estrada não pavimentadas;
- Recuperação de 12 trechos estradas pavimentadas;
- Construção de dois pontos de controle de erosão com gabião;
- Recuperação de três lagos;
- Reconstrução de 31 mata-burros;
- Construção de nove pontes de cabo de aço;
- Construção de 12 porteiras;
- Reforma em seis propriedades rurais;
- Recuperação de 94 quintais e lotes;
- Recuperação de 13 pontos de redes hidráulicas;
- Reforma de 37 estabelecimentos comerciais;
- Reforma em 102 residências.

Fatos e entregas relevantes do último mês

Teve início a montagem do canteiro de obras para reforma e reconstrução das pontes Camargo/Bento, Bicas e Real.

A reforma e adequação da Escola Municipal José de Vasconcelos Lanna continua em andamento e tem previsão de entrega para outubro.

Além disso, foi escolhida a empresa que vai realizar a manutenção das vias pavimentadas, utilizadas pela Renova na implantação de seus programas no território 1.

Próximas entregas

- Início das obras para adequação do Esporte Clube Barralonguense;
- Reforma de residência para a casa da cultura de Barra Longa;

- Adequação do local destinado à estação de transbordo para início das atividades;
- Drenagem e proteção superficial do maciço no parque de exposições;
- Conclusão da obra e início do funcionamento da Escola Municipal José de Vasconcelos Lanna na nova estrutura, em Barra Longa.

Desafios

- Elaboração e aprovação dos projetos customizados das residências em áreas rurais;
- Obter documentação dos proprietários para iniciar as obras;

Fotos



Atividades da estação de transbordo - setembro/2017 (Crédito: Divulgação Fundação Renova)



Colchão reno no parque de exposições de Barra Longa - setembro/2017 (Crédito: Divulgação Fundação Renova)



Obras na Escola Municipal José de Vasconcelos Lana, em Barra Longa (MG) – setembro/2017 (Crédito: Divulgação Fundação Renova)

PG011 Recuperação das Escolas e Reintegração da Comunidade Escolar

Eixo Pessoas e Comunidades

Objetivos

Proporcionar a reintegração de alunos e profissionais às rotinas escolares, observada a situação anterior ao rompimento da barragem de Fundão. Realizar acompanhamento psicopedagógico para alunos e profissionais das escolas impactadas.

Cláusulas 89 a 94 (em andamento)

Histórico das entregas

- Realocação de 100% dos alunos das regiões impactadas em escolas temporárias;
- Realização de programação recreativa e cultural de férias para estudantes de Barra Longa e Mariana (MG);
- Reposição de materiais pedagógicos e equipamentos solicitados pela Secretaria Municipal de Educação de Mariana para as escolas impactadas;
- Transporte escolar para alunos de Bento Rodrigues e Paracatu de Baixo, distritos de Mariana;
- Fornecimento de vale-transporte para professores e funcionários de Bento Rodrigues;
- Reforma e adaptação de imóvel para acolher escola temporária de Bento Rodrigues;
- Reforma do imóvel da escola temporária para melhorar a segurança e o

conforto dos alunos de Paracatu de Baixo;

- Contratação de consultoria especializada em projetos pedagógicos;
- Devolutiva do diagnóstico do cenário da educação no município de Barra Longa;
- Definição do local para reestabelecimento da Escola Municipal José de Vasconcelos Lanna, em Barra Longa;
- Entrega de material pedagógico e equipamentos para Escola Municipal Bento Rodrigues;
- Entrega de Auto de Vistoria do Corpo de Bombeiros – AVCB0, com liberação do funcionamento das escolas após visita de rotina;
- Entrega de materiais pedagógicos de reposição para as escolas José de Vasconcelos Lanna e Gustavo Capanema.

Fatos e entregas relevantes do último mês

Foi apresentada à Secretaria Municipal de Educação e aos professores da E.M. Paracatu de Baixo a proposta para o projeto da área de lazer que será construída na escola e entregue no início de 2018.

Em continuidade ao apoio pedagógico dado às escolas de Mariana, foi realizado encontro com gestores e pedagogos, no qual foi validado o questionário elaborado por eles e que será direcionado à Fundação Renova, Secretaria de Educação, Escolas e pais de alunos. Esse material reunido norteará o diagnóstico da educação de Mariana.

Em Barra Longa, foi realizada reunião com a Comissão Coordenadora para elaboração do Projeto Político Pedagógico das escolas.

Próximas entregas

- Entrega da Escola Municipal José de Vasconcelos Lanna, programada para a

segunda semana de outubro;

- Reposição do restante de materiais pedagógicos e equipamentos solicitados pela Secretaria Municipal de Educação de Barra Longa para as escolas impactadas;
- Reposição de acervo literário para estruturação da biblioteca da Escola Municipal Gustavo Capanema, em Barra Longa;
- Devolutiva do diagnóstico sobre o cenário da educação para gestores, professores e pedagogos das escolas municipais de Mariana;
- Produção do material para apoio ao Projeto da E.M. Bento Rodrigues – “Bento Rodrigues Passado, Presente, Futuro”.

Desafios

- Realizar ações de transição até o reassentamento;
- Garantir estruturas temporárias para funcionamento das escolas;
- Fornecer equipamentos em substituição aos materiais danificados pelo rompimento;
- Fornecer transporte escolar para alunos deslocados de suas residências;
- Oferecer apoio psicopedagógico/pedagógico para alunos e professores das escolas impactadas;
- Proporcionar apoio à comunidade escolar até que a situação no reassentamento seja regularizada.

Fotos



Pátio Coberto Escola Morro de Santana

Proposta para área de recreação para E.M. Paracatu de Baixo - setembro/2017 (Crédito: Divulgação Fundação Renova)



Encontro com gestores e pedagogos das escolas municipais de Mariana - setembro/2017 (Crédito: Divulgação Fundação Renova)



Reunião com a comissão coordenadora para elaboração dos PPPs de Barra Longa - setembro/2017 (Crédito: Divulgação Fundação Renova)



Obras na escola José de Vasconcelos Lanna - setembro/2017 (Crédito: Divulgação Fundação Renova)

PG012 Memória Histórica, Cultural e Artística

Eixo Pessoas e Comunidade

Objetivo

Fortalecer, conservar e preservar o patrimônio cultural, incluindo os bens materiais, imateriais e arqueológicos das comunidades de Bento Rodrigues, Paracatu de Baixo e Gesteira, atingidas pelo rompimento.

Cláusula 96 e 100 (em andamento)

Histórico das entregas

- As atividades referentes ao patrimônio cultural priorizaram, desde o rompimento da barragem, os serviços para a salvaguarda dos bens imóveis, móveis e integrados das Igrejas de Nossa Senhora das Mercês, de São Bento (Bento Rodrigues), Santo Antônio (Paracatu) e Nossa Senhora da Conceição (Gesteira). Foram realizadas as seguintes ações em cada igreja: inventário dos bens imóveis, inventário dos bens integrados, inventário dos bens móveis, Projeto – Inventário, Projeto – Diagnóstico, Projeto – Anteprojeto;
- Contribuições para realização de diversas celebrações, visando sempre a manutenção das tradições das comunidades;
- Criação da Casa dos Saberes, em Mariana, local em que as manifestações religiosas, culturais e sociais são mantidas pela comunidade de Bento Rodrigues e Paracatu;
- Execução de serviços de manutenção e conservação dos elementos arquitetônicos e estruturais da Capela de Nossa Senhora das Mercês (Bento Rodrigues), Santo Antônio (Paracatu) e Nossa Senhora da Conceição (Gesteira). Entre as ações estão, por exemplo, a manutenção dos telhados e dedetização dos locais;

- Serviços de preservação e conservação dos bens móveis e integrados pertencentes às Capelas de São Bento, Nossa Senhora das Mercês, Santo Antônio e Nossa Senhora da Conceição;
- Escavação arqueológica das Capelas de São Bento, Santo Antônio e Nossa Senhora da Conceição para limpeza dos bens imóveis e recuperação dos bens integrados e móveis;
- Fornecimento de infraestrutura, como aquisição de equipamentos e materiais, para a Reserva Técnica, contribuindo para que ela se transforme em uma referência no país;
- Recuperação de um calendário anual de atividades culturais de Bento Rodrigues, Paracatu de Baixo e Gesteira, com suas principais manifestações culturais e religiosas e seus bens culturais imateriais;
- A capacitação de trabalhadores e da comunidade é realizada através de diálogo, reforçando a importância da participação de todos na busca pelo patrimônio sacro e as ações a serem adotadas caso encontrem algum bem. Com esse trabalho, foram resgatados em torno de 2.500 peças/fragmentos sacras recolhidas entre os municípios de Mariana e Rio Doce (MG) e diálogo com 2.554 trabalhadores e moradores da região.

Fatos e entregas relevantes do último mês

Foi dada continuidade às ações ligadas à busca das peças sacras e remanescentes da Capela de São Bento e à capacitação de mais 70 trabalhadores e moradores da região. Também foi construída a tenda de proteção das ruínas de São Bento.

Na Reserva Técnica, foi realizado o tratamento emergencial de 49 peças sacras relacionadas às comunidades aqui abarcadas, mais o processamento de todo material (fichas, acondicionamento, mapeamento, organização). Os profissionais envolvidos no processo de restauração receberam visita dos moradores de Bento Rodrigues e Gesteira, que contribuíram para identificação das peças e se informaram sobre as ações realizadas.

Na segunda reunião do Grupo Técnico de Referência, a temática discutida foi o Patrimônio Imaterial. A Fundação Renova apresentou ao Ministério Público de Minas Gerais e Federal, aos moradores de Bento Rodrigues, Gesteira, Paracatu de Baixo, Ponte do Gama e à Assessoria Técnica Cáritas as ações realizadas e em andamento, sendo ainda expostas as ações previstas. Ao final desta reunião, os participantes, principalmente os impactados e a assessoria, elaboraram um questionário com dúvidas para que a Fundação Renova responda.

Próximas entregas

Já estão em processo de contratação as empresas especializadas que realizarão inventários participativos e diagnósticos dos bens imateriais e arqueológicos e que garantirão a continuidade das atividades da Reserva Técnica de Mariana;

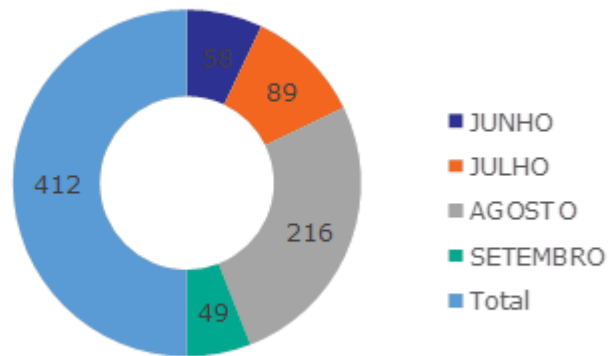
Serão entregues as respostas do questionário formulado pelo Grupo Técnico de Referência (GRT) referentes às dúvidas e questionamentos sobre o patrimônio imaterial das comunidades impactadas pelo rompimento da barragem.

Desafios

- Consolidação de uma agenda positiva pelo Grupo Técnico de Referência (GTR) para elaboração de diretrizes e definições, como o descarte de materiais e fragmentos que se encontram na Reserva Técnica e a aprovação dos anteprojetos das igrejas;
- Resistência na participação de vários *stakeholders* impossibilita avanços e está impedindo o desenvolvimento de várias frentes de atuação. Dentre estas ações, elencamos a definição sobre o futuro de Bento Rodrigues e de Paracatu de Baixo.

Indicadores

Peças tratadas na Reserva Técnica



Fotos



Oficina de Educação Patrimonial com um grupo de mulheres de Nova Soberbo (MG) – setembro/2017 (Crédito: Divulgação Fundação Renova)



Equipe de Arqueologia retira rejeito dos remanescentes da Capela de São Bento – setembro/2017 (Crédito: Divulgação Fundação Renova)



■ Monitoramento das obras realizadas na área impactada – setembro/2017 (Crédito: Divulgação Fundação Renova)

PG013 Turismo, Cultura, Esporte e Lazer

Eixo Pessoas e Comunidades

Objetivos

Realizar o diagnóstico de impacto no turismo, cultura, esporte e lazer, que deverá nortear a estruturação de projetos e processos para fomento dessas atividades nas localidades que tiverem impactos apontados.

Apoiar o desenvolvimento do turismo, cultura, esporte e lazer nas áreas impactadas pelo rompimento da barragem de Fundão através de ações reparatórias e compensatórias.

Cláusulas 99 (em andamento), 101 e 102 (concluídas) e 105 (em andamento)

Histórico das entregas

- Entrega de uniformes e material esportivo para os times de futebol de Bento Rodrigues, GASA, Paracatu de Baixo e Pedras;
- Aluguel de campos e quadras de futebol para os times de Bento Rodrigues e Paracatu de Baixo;
- Protocolo, junto ao CIF, dos diagnósticos de cultura, esporte, lazer e turismo dos municípios impactados em Minas Gerais e Espírito Santo;
- Entrega do Diagnóstico Turístico de Mariana à Secretaria de Turismo;
- Apoio ao time de Futebol de Gesteira para participação no campeonato municipal de futebol amador;
- Aluguel de campo de futebol para os times União São Bento, GASA, Paracatu Esporte Clube;
- Aluguel de campo de futebol society para time feminino de futebol de Bento

Rodrigues;

- Apresentação das bases que definem o escopo e cronograma do Programa de Turismo, Cultura, Esporte e Lazer à Câmara Técnica;
- Entrega dos diagnósticos de turismo, cultura, esporte e lazer, em formato digital, aos municípios impactados;
- Apoio aos times de futebol União São Bento, GASA e Paracatu Esporte Clube para participação no campeonato distrital de futebol amador de Mariana.

Fatos e entregas relevantes do último mês

Três diagnósticos já foram aprovados: Galiléia, Naque e Santa Cruz do Escalvado. Os municípios de Tumiritinga, Resplendor, Raul Soares, Mariana e Baixo Guandu enviaram suas considerações e demandaram reuniões presenciais com a equipe técnica, que já estão sendo agendadas.

Próximas entregas

- Reuniões entre as equipes técnicas da Renova e os municípios impactados para ajustes nos diagnósticos entregues;
- Entrega de materiais esportivos para cinco times de futebol, sendo quatro de Mariana – Paracatu Esporte Clube, Ponte Branca e União Esporte São Bento (Society e Veteranos) - e o Gesteira Esporte Clube de Barra Longa;
- Apoio para realização do I Dia da Cidadania da cidade de Barra Longa.

Desafios

- Incentivar de forma efetiva a cultura, o turismo, o esporte e o lazer.

PG014 Apoio à Saúde Física e Mental da População Impactada

Eixo Pessoas e Comunidades

Objetivos

Desenvolver atividades de apoio à saúde física e mental dos impactados e elaborar um estudo epidemiológico e toxicológico para identificar o perfil epidemiológico e sanitário retrospectivo, atual e prospectivo dos moradores de Mariana até a foz do Rio Doce, a fim de avaliar riscos e correlações decorrentes do rompimento.

Cláusulas 106, 107, 108, 109, 110, 111 e 112 (em andamento)

Histórico das entregas

- Projeto para Geração de Trabalho e Renda em Saúde Mental, voltado para as mulheres em assistência de saúde mental de Barra Longa;
- Habilitação e credenciamento da unidade de Pronto Atendimento 24 horas de Barra Longa;
- Contratação de profissionais de saúde para apoio em saúde de Barra Longa;
- Levantamento do perfil dos serviços de saúde nas 40 localidades impactadas.

Fatos e entregas relevantes do último mês

Os estudos epidemiológicos e toxicológico de saúde avançaram no sentido de termos os pesquisadores identificados para estudos preliminares planejados, que são relatórios bibliográficos em Saúde Mental, Doenças Vetoriais, Toxicologia Humana, Poluição de ar de Barra Longa e seu impacto da saúde da

população e Morbidade e Mortalidade como base de dados. Os processos de contratação foram iniciados.

Apoio à equipe do Programa de Manejo de Rejeitos – PG 23 para elaboração do escopo de análise e monitoramento da qualidade do ar de Barra Longa, com foco no controle da saúde da população.

Próximas entregas

- Apresentação do Termo de Referência do programa para a Câmara Técnica de Saúde e para o CIF. Adaptação foi realizada de acordo com deliberação do CIF.

Desafios

- Identificar, dentre as demandas de saúde que chegam ao 0800, os assuntos de saúde pública gerados pelo EVENTO;
- Endereçar questões de saúde mental decorrentes do estresse causado pelo rompimento da barragem e contar com a colaboração dos profissionais de saúde locais para melhoria da qualidade dos atendimentos;
- Criar alternativas de tratamento que possam diminuir as prescrições de medicamentos evitáveis;
- Alinhar ações de intervenção com políticas públicas existentes, buscando garantir a qualidade no atendimento.

PG015 Apoio à Pesquisa para Desenvolvimento e Utilização de Tecnologias Socioeconômicas Aplicadas à Remediação dos Impactos

Eixo Pessoas e Comunidades

Objetivos

Fomentar o desenvolvimento de soluções tecnológicas, por meio do financiamento à produção de conhecimento relacionado a questões sociais, econômicas e ambientais, com a criação de linhas de pesquisa aplicada, visando a internalização do conhecimento gerado à recuperação das áreas impactadas pelo rompimento, necessárias ao cumprimento dos objetivos da Fundação.

Cláusula 113 (em andamento)

Histórico das entregas

- Assinatura de Acordo de Cooperação Técnica entre o INDI, FAPEMIG, FAPES e Fundação Renova, em maio de 2017.

Fatos e entregas relevantes do último mês

No mês que antecede o lançamento do 1º Edital de fomento e financiamento à pesquisa científica e tecnológica, proveniente do Acordo de Cooperação Técnica entre a Fundação de Amparo à Pesquisa do Estado de Minas Gerais (FAPEMIG), Fundação de Amparo à Pesquisa e Inovação do Espírito Santo (FAPES) e a Fundação Renova, com intermediação do Instituto de Desenvolvimento Integrado de Minas Gerais (INDI), a reunião do Comitê Gestor teve como principal pauta a discussão e o encaminhamento de itens relevantes que direcionam e compõem um edital de pesquisa. Foram discutidos assuntos como

o processo de seleção dos pesquisadores, qual é a forma mais indicada para repasse dos recursos para os projetos aprovados e quais serão os métodos de acompanhamento e avaliação das pesquisas selecionadas. A Fundação Renova apresentou às instituições de pesquisa envolvidas as linhas temáticas que serão preferencialmente consideradas e que foram levantadas junto às áreas técnicas da Fundação Renova. Posto isto, considera-se que o documento do edital entra na fase final de construção para o lançamento da 1ª Chamada Conjunta, prevista para o mês de outubro de 2017.

A partir da crescente articulação e interface entre programas, o Programa de Tecnologias Socioeconômicas e o Programa de Diversificação e Desenvolvimento Regional têm direcionado esforços e atuado em conjunto para a realização de um evento de caráter multissetorial, promovido pela Associação Comercial Industrial e Agropecuária de Mariana (ACIAM) e a Câmara de Dirigentes Lojistas (CDL). No que tange o espectro de atuação da Renova, o evento será dividido em dois eixos principais: (i) estímulo ao desenvolvimento de ambiente de negócios e (ii) estímulo ao empreendedorismo e inovação, sendo este último de competência do programa em questão.

Foi elaborado e encaminhado à Câmara Técnica de Economia e Inovação (CTEI) o termo de referência para a elaboração de estudo de viabilidade para certificação de produtos que levam entre seus componentes rejeitos da mineração, conforme a deliberação nº 100 do CIF.

Próximas entregas

- Conclusão e aprovação dos editais de pesquisas junto à FAPEMIG, FAPES e Renova;
- Lançamento da 1ª Chamada Conjunta FAPES/FAPEMIG/RENOVA;
- Desenho de edital de financiamento de projetos de inovação em produtos e negócios em parceria com o SENAI Nacional;

- Elaboração de estudo de viabilidade para certificação de produtos oriundos de rejeito mineral.

Desafios

- Estabilização da relação entre a urgência no desenvolvimento das soluções e o tempo de investigação e maturação das soluções;
- Alto volume de recursos necessários para investimento, em razão da origem compensatória do orçamento do programa;
- Desenvolvimento de tecnologias que viabilizem o aproveitamento econômico do rejeito em grande escala, permitindo que os resultados econômicos alcançados contribuam para o desenvolvimento econômico local;
- Desenvolvimento de novos negócios que compatibilizem potencialidades locais e inovação tecnológica de ponta.

PG016 Retomada das Atividades Aquícolas e Pesqueiras

Eixo Pessoas e Comunidades

Objetivos

Recomposição das áreas e condições produtivas dos pescadores impactados, de modo a viabilizar a retomada de suas atividades, por meio de ações como a regularização de pescadores não registrados, assistência técnica às cooperativas e associações de pescadores, oferta de cursos de qualificação profissional e realocação em outras atividades, quando não for possível a retomada da pesca. O programa também se aplica aos areeiros impactados, desde que legalmente autorizados para a atividade.

Cláusula 117 (em andamento)

Histórico das entregas

- Duas edições do Painel Técnico sobre Atividades Aquícolas e Pesqueiras, em Belo Horizonte (MG) e Cariacica (ES), para apresentação do programa à comunidade;
- Criação do grupo de trabalho da pesca em conjunto com diversos programas da Fundação Renova dentre eles, cadastro, proteção social e saúde, indenização, biodiversidade.

Fatos e entregas relevantes do último mês

Dando continuidade ao processo de implantação dos projetos de geração de renda alternativa - aquaponia, horta comunitária e aquicultura - realizado com os pescadores e familiares das comunidades de Povoação e Regência, distritos

de Linhares (ES), foram realizadas reuniões para alinhamento do projeto, parcerias, atribuições de cada parceiro e das estratégias de atuação das instituições nas comunidades. Participaram o Instituto Capixaba de Pesquisa, Assistência Técnica e Extensão Rural (Incaper), Fundação de Desenvolvimento Agropecuário do Espírito Santo (Fundagres), Serviço Autônomo de Água e Esgoto (SAAE) e a Secretaria de Estado da Agricultura, Abastecimento, Aquicultura e Pesca (SEAG).

Novos modelos de negócios baseados em Participação Público Comunitário (PPC) foram avaliados com o objetivo de analisar a aplicabilidade do modelo e a constituição de cooperativas envolvendo as associações e colônias ao longo do Rio Doce, bem como a viabilidade da criação de cooperativas consorciadas, objetivando a constituição de uma S/A (a exemplo da Acrepeixe e Peixe Amazônia S/A).

O escopo do diagnóstico complementar, que irá caracterizar a economia regional da cadeia pesqueira, foi unificado com o Programa de Conservação da Biodiversidade para potencializar resultados e otimizar recursos. Este diagnóstico é de suma importância para a orientação e encaminhamento necessários à elaboração de projetos e alternativas de geração de trabalho e renda ao longo do Doce.

Em atendimento a uma demanda da Prefeitura de Rio Casca, a Renova se reuniu com membros da gestão para apresentar os programas em curso no município. O encontro tratou sobre os Programas de Conservação da Biodiversidade, Reflorestamento e de Recuperação de Nascentes, status dos poços previstos para Rio Casca e o Programa de Retomada das Atividades Aquícolas e Pesqueiras, ocasião em que foram divulgadas as reuniões realizadas com pescadores da região e a demanda por um projeto de criação de peixes. Ao final da reunião, surgiu a demanda por uma nova reunião com a presença de pescadores.

Próximas entregas

- Diagnóstico complementar que irá caracterizar a economia regional da cadeia pesqueira e as alternativas de atuação/projetos para geração de trabalho e renda;
- Desenvolvimento de capital social e capacitação das associações e colônias em associativismo e cooperativismo a partir da contratação de serviços;
- Contratação de Assessoria Técnica visando a realização dos projetos coletivos sociais;
- Entrega da definição do programa, suas diretrizes e linhas de atuação, bem como as estratégias de intervenção.

Desafios

- Dar celeridade aos projetos alternativos de renda, cumprindo as perspectivas de participação social, articulação e elaboração dos requisitos técnicos específicos por iniciativa;
- Atualizar o número de pescadores que se autodeclararam impactados, que supera em três vezes o número de pescadores com registro de pesca;
- Delimitação do público de atuação por conta do alto grau de informalidade da classe, baixa escolaridade e idade avançada;
- Falta de dados históricos sobre a atividade pesqueira na região;
- Implementar as alternativas econômicas como complemento de renda, sem que haja perda de direitos enquanto não ocorre a retomada da pesca;
- Saída do extrativismo para o empreendedorismo.

Fotos



Local onde será implantado o projeto de Aquaponia de Povoação, em Linhares (ES) setembro/2017 (Crédito: Divulgação Fundação Renova)



Reunião sobre a horta comunitária da Associação de Pescadores de Regência, Linhares (ES) - setembro/2017 (Crédito: Divulgação Fundação Renova)



Reunião em Rio Casca (MG) – setembro/2017 (Crédito: Divulgação Fundação Renova)

PG017 Retomada das Atividades Agropecuárias

Eixo Terra e Água

Objetivos

Recomposição das áreas produtivas passíveis de restauração e das condições para a retomada da produção, incluindo solo, animais, equipamentos e instalações; recuperação de pastagens nas áreas impactadas, quando tecnicamente viável, ou formação de pastagens equivalentes em outras áreas da propriedade; substituição de pastagens por outras fontes de alimentação animal que possam ser cultivadas na propriedade impactada; reestabelecimento das estruturas de captação de água para irrigação e dessedentação animal ou o desenvolvimento de alternativas ao reestabelecimento das estruturas de captação de água; e fornecimento de alimentação para animais nas propriedades rurais diretamente impactadas, até recuperação da pastagem.

Cláusula 125 (em andamento).

Histórico das entregas

- Plantios substitutivos em caráter emergencial, para alimentação animal. A forragem é composta por: milho, cana-de açúcar, capineira e leguminosas;
- Território 1: foram realizados plantios de 207 hectares para 79 agricultores. Deste total, 49 agricultores utilizam o plantio substitutivo e 30 não o utilizam por diversos motivos;
- Território 2: foram realizados plantios de 12,6 hectares para 2 agricultores;
- 52 agricultores não manifestaram interesse no plantio substitutivo. No entanto recebem silagem;
- 211km de cercamentos nas propriedades rurais de pastagens, rejeito e

divisas;

- 189 Indicadores de Sustentabilidade em Agroecossistemas (ISA) aplicados em propriedades rurais;
- Visitas a 97 propriedades impactadas, referente ao Plano de Adequação Socioeconômica e Ambiental (Pasea);
- 35 unidades de poços artesianos instalados.

Fatos e entregas relevantes do último mês

No mês de setembro, foram entregues 670,32 toneladas de silagem para 131 produtores localizados no território 1, mesmo para os agricultores que possuem áreas plantadas com plantio substitutivo. No território 2, dois produtores receberam um total de 42,90 toneladas de silagem.

Assistência técnica e extensão rural no Território 1 foram desenvolvidas em visitas que totalizaram 227 horas para 40 agricultores. A iniciativa englobou ações para melhorar a qualidade do leite nas propriedades. Os temas abordados durante a visita técnica foram gestão eficiente, melhoramento genético dos animais, sanidade do manejo e balanço nutricional.

Dos ISAs entregues, 23 foram ratificados pela Emater, 18 ainda estão com abordagem pendente e 28 estão sendo retificados. Além disso, 70 primeiras visitas do Pasea foram realizadas e 60 Paseas foram entregues pela Emater, para medição do contrato. Estes se encontram em análise pela equipe técnica da Fundação Renova.

Próximas entregas

- Elaboração dos Projetos de Adequação Socioeconômica e Ambiental (Pasea);
- Elaboração do zoneamento ambiental e produtivo dos trechos das bacias do rio do Carmo e Doce;
- Aplicação de diagnóstico nas propriedades rurais localizadas na Área

Ambiental 1 do território 2 que apresentaram algum impacto (irrigação ou deposição de rejeito);

- Definição de plano de trabalho para diversificação da economia e implantação de Unidades Modelo em parceria com a EPAMIG.

Desafios

- Atender toda a comunidade atingida e cadastrada para a retomada das atividades agropecuárias até fevereiro de 2021;
- Apoiar os produtores impactados com o fornecimento de insumos e equipamentos, reformar as instalações, capacitar e oferecer assistência técnica aos produtores com base nos planos de adequação socioeconômica e socioambiental até março de 2026;
- Romper com o paradigma produtivista apoiado em técnicas de manejo convencionais;
- Gerar alternativas socioeconômicas e ambientais que contribuam para a diminuição do êxodo rural na região da bacia do rio Doce, principalmente dos jovens.

Fotos



Aplicação do Pasea na propriedade da Sra. Firminia Sabina, no município de Gesteira (MG) - setembro/2017
(Crédito: Divulgação Fundação Renova)



Aplicação do Pasea na propriedade do Sr. Elísio Pereira Barreto, no município de Barra Longa (MG) - setembro/2017
(Crédito: Divulgação Fundação Renova)



Aplicação do Pasea na propriedade do Sr. Sidney Magalhães, no município de Barra Longa (MG) - setembro/2017
(Crédito: Divulgação Fundação Renova)

PG018 Desenvolvimento e Diversificação Econômica

Eixo Pessoas e Comunidades

Objetivos

Implementar estratégias para o desenvolvimento de outras atividades que promovam a diminuição da dependência econômica do município de Mariana (MG) com relação ao setor minerário. Estimular o surgimento de novas indústrias, baseadas em alternativas tecnológicas sustentáveis e capazes de promover maior integração produtiva entre a população. Contribuir com o desenvolvimento dos demais municípios impactados pelo rompimento da barragem, a partir de ações de fomento econômico, geração de renda e comunicação.

Cláusulas 129 e 130 (em andamento)

Histórico das entregas

- Programa Mariana Presente e Futuro;
- Assinatura de convênios entre BDMG, INDI e Prefeitura de Mariana;
- Elaboração de estudos complementares sobre diversificação econômica em parceria com o BDMG.

Fatos e entregas relevantes do último mês

O Programa de Diversificação e Desenvolvimento Econômico tem atuado em diversas frentes de trabalho com o objetivo de desenvolver a economia regional. Para isso, está estreitando relacionamento com potenciais parceiros,

dentre eles a Gerência de Atração de Negócios e Investimentos da Federação das Indústrias de Minas Gerais (FIEMG). Atualmente, a instituição está em análise de prospecção para atuar em conjunto com a Fundação Renova em três projetos, sendo eles: (i) Plano Regional de Atração de Investimento para o município de Mariana, que visa identificar possíveis ações conjuntas para diversificação da economia da região; (ii) Escritório de Projetos e Investimentos da FIEMG em Mariana, que poderá ser abrigado pela Casa do Investidor (outro projeto de interesse da Renova e presente no Programa Mariana – Presente e Futuro); e (iii) promoção de um laboratório aberto, também em Mariana/MG.

A Fundação Renova está organizando, em parceria com a Associação Comercial Industrial e Agropecuária de Mariana (ACIAM) e a Câmara de Dirigentes Lojistas (CDL), o evento Empreende Renova, promovido conjuntamente com a Feira Multisetorial de Mariana. Haverá uma ação transversal entre este programa e o programa de Tecnologias Socioeconômicas e de Inovação. O evento será dividido em dois eixos principais: (i) estímulo ao desenvolvimento de ambiente de negócios e (ii) estímulo ao empreendedorismo e inovação. Pretende-se organizar uma série de discussões, em formato de mesas redondas, com temas direcionadas ao desenvolvimento de novos negócios e empreendedorismo corporativo e social. A programação do Empreende Renova está em fase de análise e construção conjunta com os organizadores da feira, O evento acontecerá nos dias 16, 17 e 18 de novembro.

Próximas entregas

- Lançamento dos fundos de diversificação econômica e aquecimento em Minas Gerais e Espírito Santo;
- Realização do Empreende Renova, estratégia voltada para a realização de diversos eventos de empreendedorismo local;
- Início da implementação de projetos previstos dentro do programa Mariana Presente e Futuro: plano de negócios para o Laticínios e para a Cooperativa de

Leite de Mariana; contratação de empresa para serviço de georreferenciamento e apoio ao Plano Diretor do município de Mariana.

Desafios

- Alto grau de dependência econômica do município de Mariana do setor minerário;
- Crise política e econômica nacional;
- Baixa confiança no setor empresarial dos municípios impactados.

PG019 Programa de Recuperação de Micro e Pequenos Negócios

Eixo Pessoas e Comunidades

Objetivos

Recuperar micro e pequenos negócios no setor produtivo, de comércio e serviços diretamente impactados pelo rompimento, localizados de Fundão a Candonga (MG) e em Regência e Povoação, distritos de Linhares (ES). Na impossibilidade de retomada das atividades econômicas originais, apoiar os pequenos empreendedores na incubação de novos negócios, em substituição aos anteriores.

Cláusulas 132 e 133 (em andamento)

Histórico das entregas

- Retomada das atividades comerciais e serviços dos impactados a partir da entrega de insumos para a formação de estoques, infraestrutura e pagamentos de boletos e contas comerciais.

Fatos e entregas relevantes do último mês

No mês de setembro, a equipe responsável pelo ressarcimento de ferramentas e materiais em caráter emergencial deu seguimento às tratativas dos impactados.

Foi realizada reunião com as bordadeiras de Barra Longa para atender à demanda de fornecer tecido para costura. O programa propôs, também, oferecer consultoria especializada em artesanato com o objetivo de qualificar a

mão de obra e o empreendimento no geral, atendendo as áreas de marketing, embalagem e novas técnicas de produção.

Por fim, a Renova definiu as parcerias com o Instituto Euvaldo Lodi (IEL), do Espírito Santo, e as unidades do Sebrae em Minas e no Espírito Santo para o apoio técnico aos micronegócios impactados. Esse trabalho se iniciará ainda em 2017 e será estendido até o período pós reassentamento.

Próximas entregas

- Finalizar os atendimentos iniciais para retomada das atividades;
- Iniciar processo de assessoria técnica especializada com Sebrae-MG e ES e IEL-ES.

Desafios

- Caracterização dos empreendedores impactados diretamente;
- Ausência de dados históricos confiáveis sobre a performance dos negócios;
- Alto grau de informalidade dos negócios;
- Ausência de cultura empreendedora.

Indicadores

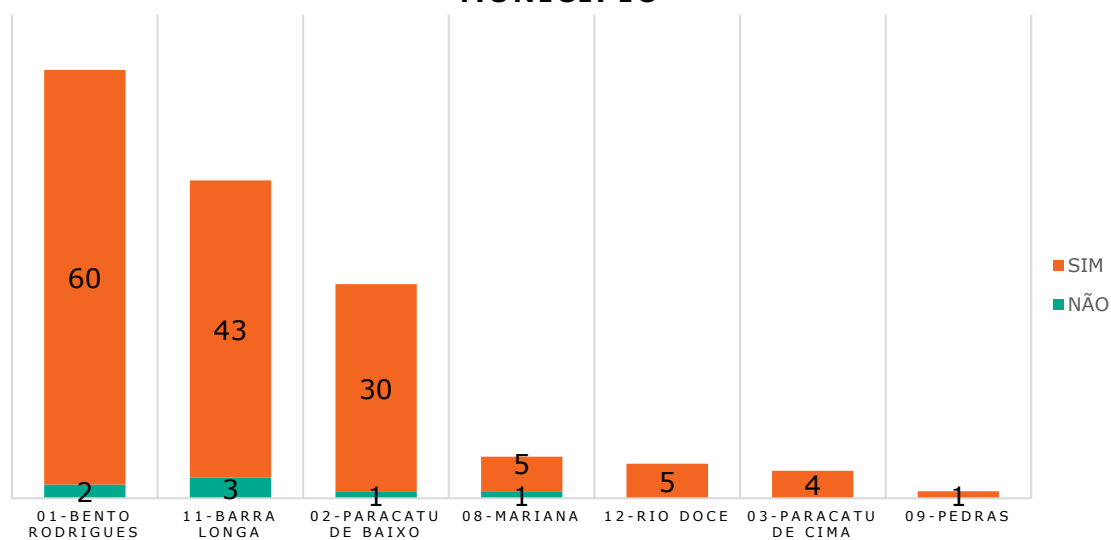
Município X Ressarcimento de Materiais e Insumos

MUNICÍPIO	ENTREGAS A REALIZAR	ENTREGAS REALIZADAS	TOTAL
Bento Rodrigues	2	60	62
Barra Longa	3	43	46
Paracatu de Baixo	1	30	31

Mariana	1	5	6
Rio Doce	0	5	5
Paracatu de Cima	0	4	4
Pedras	0	1	1
TOTAL GERAL	7	148	155

*Dados atualizados em 29/09/2017

Nº DE ATENDIMENTOS FINALIZADOS POR MUNICÍPIO



PG020 Estímulo à Contratação Local

Eixo Pessoas e Comunidades

Objetivos

Estabelecer um processo de priorização da contratação local, buscando estimular o uso da força de trabalho e de redes locais de fornecedores para as ações que forem desenvolvidas de Fundão a Regência.

Cláusulas 134, 135, 136 (em andamento)

Histórico das entregas

- Diagnóstico de potenciais empreendedores, negócios e mercados pela consultoria DVF;
- Realização de 18 oficinas de estímulo à contratação local;
- Termo de cooperação celebrado entre a Federação das Indústrias do Estado do Espírito Santo (Findes), a Federação das Indústrias do Estado de Minas Gerais (FIEMG) e a Fundação Renova.

Fatos e entregas relevantes do último mês

A equipe de estímulo à contratação local, em atuação conjunta com a equipe de Diálogo, esteve em Rio Doce, Santa Cruz do Escalvado e Santana do Deserto (MG) para realizar um diagnóstico sobre a atual situação de restaurantes do município que indicaram estar sofrendo impacto comercial com a concorrência de um novo restaurante de maior porte presente na região de Ponte Nova (MG). O diagnóstico buscou identificar e levantar a necessidade de tais restaurantes a respeito de melhorias técnicas individualizadas como, por exemplo, cardápios e gestão do empreendimento. Considerando isto, foi articulada uma nova proposta de cursos de qualificação com o SENAI-MG. Ao

todo, serão ofertados 18 cursos de capacitação ao longo dos municípios impactados do estado de Minas Gerais. Atualmente, a proposta está em processo de ajustes finais para execução.

Neste mês, teve início o segundo curso de qualificação profissional no município de Mariana (MG), resultante do convênio celebrado com a Federação das Indústrias do Estado de Minas Gerais (FIEMG). O curso de Pedreiro de Alvenaria contempla até 20 inscritos e tem duração total de até 180 horas.

No estado do Espírito Santo, continuam ocorrendo os cursos de qualificação ofertados pelo SENAI-ES em Regência e Povoação, distritos do município de Linhares. Até o momento, foram qualificados 104 profissionais em cursos de Pedreiro de Alvenaria, Cozinha Capixaba e Costura Industrial.

Próximas entregas

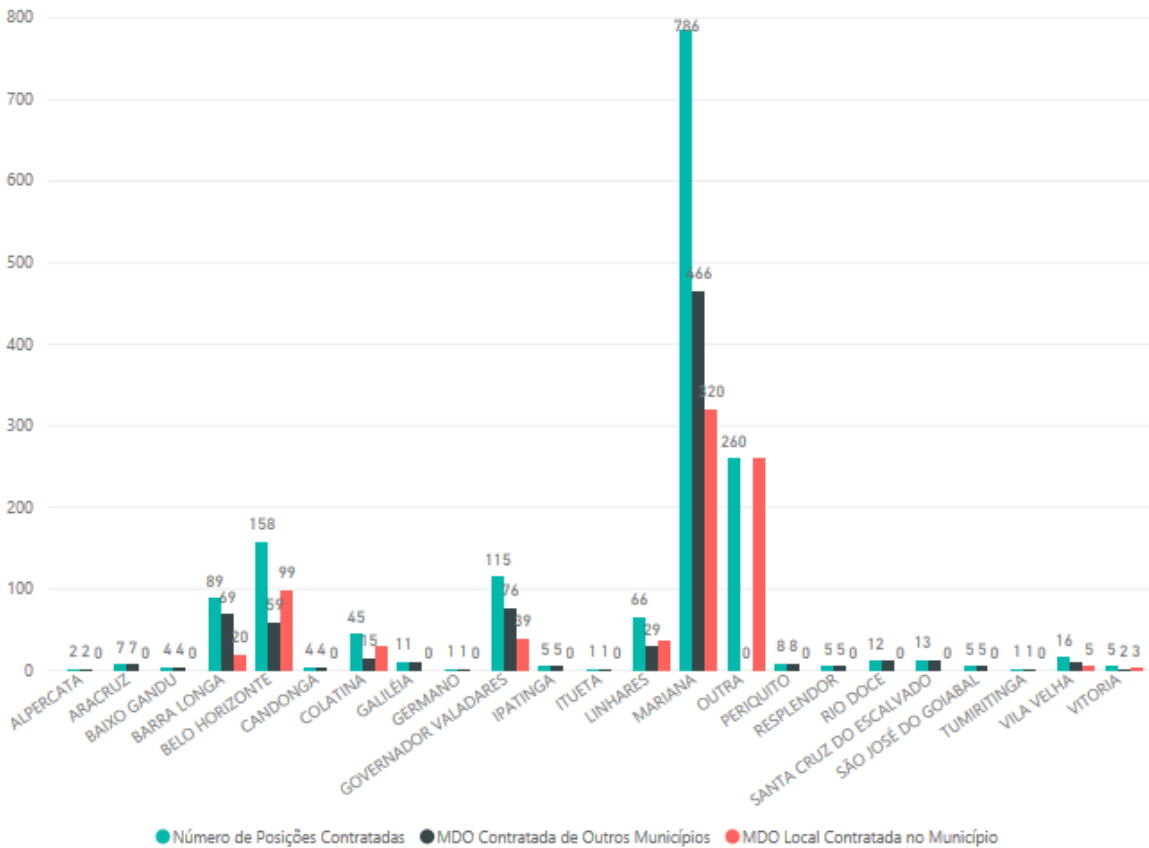
- Plano de qualificação de mão de obra de médio e longo prazo e início do trabalho;
- Plano de qualificação de fornecedores de médio e longo prazo e início do trabalho;
- Definição do plano de fortalecimento de associações comerciais regionais e locais.

Desafios

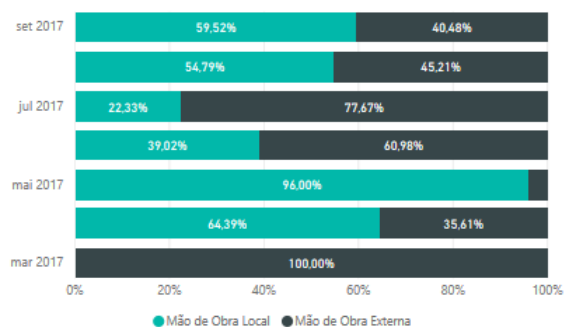
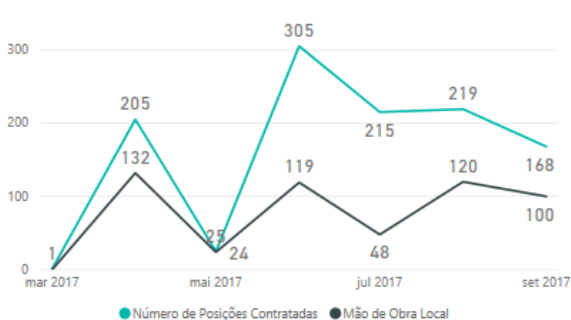
- Baixa qualificação de fornecedores e da mão de obra;
- Dificuldade de encontrar fornecedores locais nas áreas de atuação da Fundação Renova;
- Confusão entre estímulo à contratação e obrigação de gerar emprego.

Indicadores

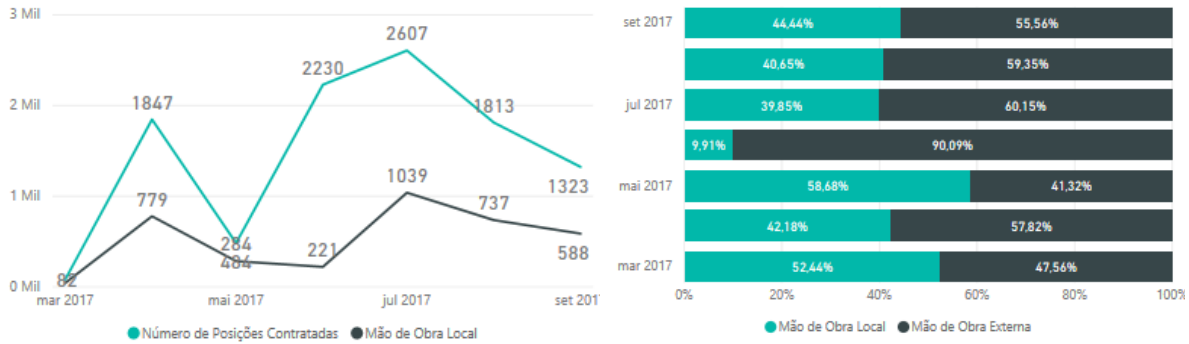
Contratação de MDO X Município (Diretas e Indiretas)



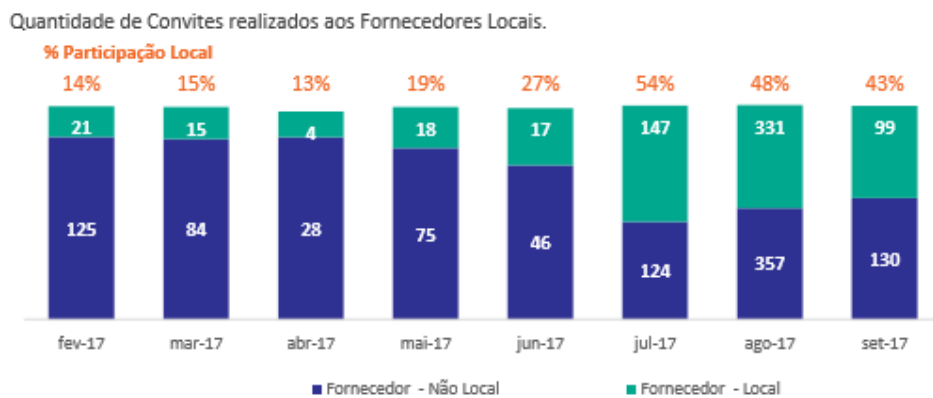
Nº Posições X MDO Local ES



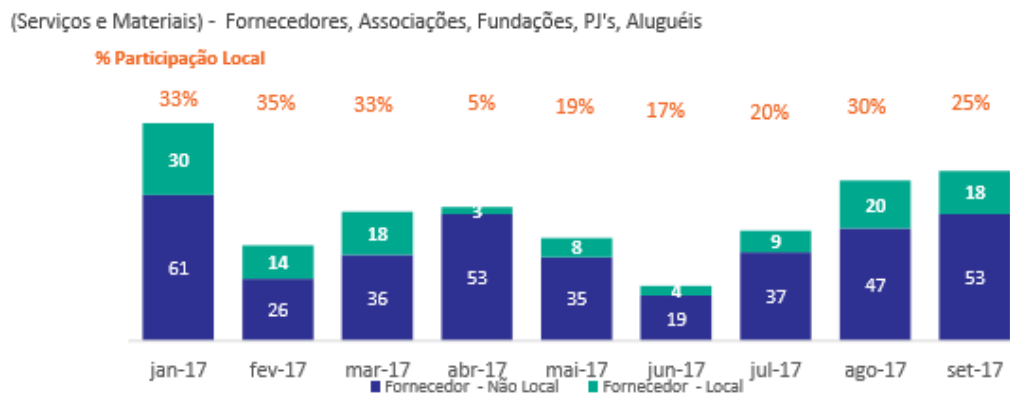
Nº Posições X MDO Local MG



Evolução do número de participação de fornecedores locais em processos de concorrência



Quantidade de novos contratos ou aditivos fechados com fornecedores locais



Fotos



Curso de qualificação profissional do SENAI-ES de Pedreiro de Alvenaria em Regência (ES) – setembro/2017 (Crédito: Divulgação Fundação Renova)



Curso de qualificação profissional do SENAI-ES de Pedreiro de Alvenaria em Regência (ES) – setembro/2017 (Crédito: Divulgação Fundação Renova)



Curso de qualificação profissional do SENAI-ES de Cozinha Capixaba em Regência (ES) – setembro/2017 (Crédito: Divulgação Fundação Renova)



Curso de qualificação profissional do SENAI-ES de Cozinha Capixaba em Regência (ES) – setembro/2017 (Crédito: Divulgação Fundação Renova)



Curso de qualificação profissional do SENAI-ES de Costura Industrial em Regência (ES) – setembro/2017
(Crédito: Divulgação Fundação Renova)



Curso de qualificação profissional do SENAI-ES de Costura Industrial em Regência (ES) – setembro/2017 (Crédito: Divulgação Fundação Renova)

PG021 Auxílio Financeiro Emergencial

Eixo Pessoas e Comunidades

Objetivos

Prestar auxílio financeiro emergencial à população impactada que teve comprometimento de sua renda em razão de interrupção de suas atividades produtivas ou econômicas, em decorrência do rompimento, até o restabelecimento das condições para retomada das atividades produtivas ou econômicas.

Cláusulas 137, 138, 139 e 140 (em andamento)

Histórico das entregas

- 8.217* cartões ativos;
- 8.274* auxílios pagos. Em Mariana e Barra Longa existem cartões que recebem o pagamento do auxílio acumulado para todos os membros da família avaliados como impactados. Ao longo do rio Doce, cada impactado recebeu um cartão individual e, nos casos onde o casal foi considerado impactado, o valor referente aos dependentes tem sido creditado no cartão da mãe;
- 19.733 pessoas assistidas (titulares e dependentes);
- 43 indenizações antecipadas no valor de R\$10 mil para pessoas de Mariana e Barra Longa (MG) que tiveram impacto nos imóveis de uso eventual;
- 352 indenizações antecipadas no valor de R\$20 mil para pessoas de Mariana e Barra Longa que tiveram impacto nos imóveis de uso habitual.

*a redução do número de cartões e de famílias assistidas ocorreu em função da exclusão dos povos tradicionais dessa contagem.

Fatos e entregas relevantes do último mês

Foi dada continuidade ao processo de entrevistas com alguns impactados, devido a inconsistências encontradas nos dados cadastrais. Também houve operacionalização do pagamento entre os impactados definidos como Povos Tradicionais e 128 famílias de quilombolas foram beneficiadas.

Integrantes do programa participaram da 15ª reunião da Câmara Técnica de Organização Social (CTOS), em Brasília, realizada em setembro.

Próximas entregas

- Continuação do processo de entrevistas com alguns impactados, devido a inconsistências encontradas nos dados cadastrais. Previsão inicial de 658 entrevistas;
- Revisão geral do sistema SGS com dados financeiros do PG021, visando sanar possíveis incoerências de dados e informações.

Desafios

- Identificação do programa de elegibilidade do impactado pela análise de uma política de tratamento dos pescadores e atividades afins, comprovando sua dependência financeira da atividade produtiva ou econômica.

PG022 Gerenciamento dos Programas Socioeconômicos

Eixo Pessoas e Comunidades

Objetivos

Dotar os programas socioeconômicos de mecanismos e processos de gestão, monitoramento e avaliação, incluindo sistemas de informação, banco de dados e definição de indicadores, em conformidade com mecanismos e processos de governança estabelecidos no Termo de Transação e Ajustamento de Conduta (TTAC).

Cláusula 144 (em andamento, em conjunto com a cláusula 184 do PG041)

As ações deste programa estão sendo desenvolvidas de forma integrada ao PG041 – Gerenciamento dos Programas Socioambientais. Checar o descritivo na página 172.

PG023 Manejo de Rejeitos

Eixo Terra e Água

Objetivos

Realizar estudos de identificação e de avaliação detalhada da área ambiental 1 (áreas abrangidas pela deposição de rejeitos nas calhas e margens dos rios Gualaxo do Norte, Carmo e Doce, considerando os respectivos trechos de seus formadores e afluentes, bem como as regiões estuarinas, costeiras e marinha na porção impactada pelo rompimento da barragem de Fundão). Realizar o manejo de rejeitos decorrentes do rompimento, conforme resultados dos estudos previstos neste programa, considerando os fatores ambientais, sociais e econômicos da região.

Cláusulas 150, 151, 152 e 153 (em andamento)

Histórico das entregas

- Protocolados estudos geoquímico, geomorfológico e hidrossedimentológico nos órgãos ambientais, em atendimento à cláusula 150 do TTAC;
- Revisão por partes independentes (*Peer Review*) dos estudos geoquímico, geomorfológico e hidrossedimentológico;
- Instalação de estação de monitoramento automático da qualidade do ar em Barra Longa;
- Implementação de melhorias nos controles ambientais de poeira em Barra Longa, com canhões de névoa e caminhões de varrição para supressão de poeira;
- Protocolado na Câmara Técnica de Gestão de Rejeitos e Segurança Ambiental o termo de referência para análise do risco à saúde humana;

- Realização de três workshops sobre o Plano de Manejo de Rejeito com representantes dos órgãos ambientais, da academia, de consultorias especializadas e do Ministério Público, entre janeiro e março de 2017;
- Entrega de Relatório Anual de Monitoramento da Qualidade do Ar em Barra Longa;
- Protocolado o Plano de Manejo de Rejeito na Câmara Técnica de Gestão de Rejeitos e Segurança Ambiental, em abril de 2017;
- Complementação ao Plano de Manejo de Rejeito - Projetos conceituais dos Trechos 6, 7, 8 e 9 (rio Gualaxo do Norte);
- Protocolada a revisão do plano de trabalho de Manejo de Rejeito para Bento Rodrigues na Câmara Técnica de Gestão de Rejeitos e Segurança Ambiental, em julho de 2017;
- Conclusão de estudo de comparação de cenários de remoção e não remoção da pilha de rejeito do Parque de Exposições de Barra Longa;
- Conclusão da Revisão 01 do Plano de Manejo de Rejeito na Câmara Técnica de Gestão de Rejeitos e Segurança Ambiental, em agosto de 2017;
- Conclusão da aplicação do Plano de Manejo de Rejeito para o Trecho 8, contemplando área de nove quilômetros entre Mariana e Barra Longa, em agosto de 2017;
- Iniciada operação da segunda estação de monitoramento automático de qualidade do ar em Barra Longa, na localidade de Volta da Capela, em agosto de 2017;
- Conclusão das análises dos resultados físico-químicos e da presença de rejeito nas lagoas Nova, Monsarás, Areal e Pandolfi;
- Realização de workshop sobre Análise de Risco Ecológico na Fundação Dom Cabral, em parceria com órgãos ambientais. O evento contou com participação de especialistas para discutir metodologias que serão utilizadas na identificação dos riscos da presença do rejeito para ecossistemas locais.

Fatos e entregas relevantes do último mês

Foi contratado fornecedor de produto biodegradável para supressão de poeira em vias de tráfego não-pavimentadas, entre os municípios de Mariana e Rio Doce, utilizadas para tráfego de veículos da Fundação Renova nas obras de reparação ambiental.

Outra contratação foi feita para o projeto Restauo Fluvial, também chamado de Renaturalização. Este projeto (piloto) consistirá na instalação de troncos de madeira no leito do rio para restaurar o Trecho 8 do Plano de Manejo de Rejeito, localizado no rio Gualaxo do Norte e imediações da Pequena Central Hidrelétrica (PCH) Bicas, com inúmeros benefícios para o ambiente. A restauração do trecho tem como objetivo geral engajar comunidades locais no processo de controle da erosão do rio e aumento da diversificação de habitats físicos para aumento da abundância de peixes e biodiversidade.

A empresa especializada para aplicação do Plano de Manejo de Rejeito nos 16 trechos restantes também foi definida. Este serviço definirá soluções conceituais de manejo para cada área, que serão validadas pelos integrantes da Câmara Técnica de Gestão de Rejeitos e Segurança Ambiental.

A revisão do Estudo de Identificação de Áreas de Irrigação ao Longo do Rio Doce, abrangendo uma faixa marginal do rio Doce com largura de 1km em cada margem, foi protocolada pela Câmara Técnica de Gestão de Rejeitos e Segurança Ambiental, Câmara Técnica de Infraestrutura e Câmara Técnica de Economia e Inovação. Na revisão, foram incorporadas as seguintes modificações: atualização dos resultados de análises de solo, banco de dados completo, com informações de geoprocessamento e proprietários, e mapas das propriedades identificadas e vistoriadas no estudo.

Próximas entregas

- Plano de Monitoramento da Qualidade do Ar e Controle de Emissões Atmosféricas, abrangendo a região entre os municípios de Mariana e Rio Doce, em Minas Gerais;

- Instalação de duas novas estações de monitoramento da qualidade do ar nos distritos de Gesteira e Paracatu de Baixo, em Barra Longa e Mariana, respectivamente;
- Elaboração do Termo de Referência para executar estudo de modelagem hídrica e transporte de sedimentos.

Desafios

- Implementar o Plano de Manejo de Rejeito alinhado aos órgãos reguladores;
- Realizar análises de risco ecológico e à saúde humana.

PG024 Implantação de Sistemas de Contenção dos Rejeitos e de Tratamento In Situ dos Rios Impactados

Eixo Reconstrução e Infraestrutura

Objetivos

Construir e operar, de forma segura, estruturas de contenção de sedimentos para armazenamento dos materiais retirados das calhas dos rios e seu entorno, quando aplicáveis, visando, principalmente, a redução gradativa da turbidez dos rios para níveis máximos de 100 NTU na estação seca, no prazo máximo de três anos.

Cláusulas 154 e 155 (concluídas) e 157 (em andamento)

Histórico das entregas

- Conclusão da dragagem prevista no dique S3 (remoção de 600 mil m³);
- Conclusão do aterro do maciço do dique S4 (aterro 45 mil m³);
- Conclusão do aterro do maciço da barragem de Santarém (elevação em 765m – aterro 104 mil m³);
- Manejo de águas – lançamento de tubulação Polietileno de Alta Densidade - PEAD (21,4 mil m);
- Reforço da estrutura remanescente de Selinha;
- Alçamento do dique S3 (elevação em 709,5 m);
- Reforço do pé da barragem de Germano;
- Reforço dos diques de Sela e Tulipa - Fases 1, 2 e 3;

- Construção da barreira 2;
- Sistema de bombeamento Baía 3 em Germano;
- Construção da ensecadeira do Eixo 1;
- Construção das barreiras 1, 3 e 4;
- Construção do dique S4;
- Construção de Nova Santarém – barramento finalizado;
- Reforço da estrutura remanescente de Santarém;
- Construção do dique S3;
- Alteamento das barreiras 2, 3 e 4.

Fatos e entregas relevantes do último mês

A instalação dos equipamentos de instrumentação da barragem Nova Santarém continua evoluindo, com previsão de término para outubro de 2017.

Posteriormente, a operação da barragem será iniciada.

Também continuam a ser executados os serviços de limpeza obrigatórios do local onde será construída a barragem do Eixo 1, próxima à área da barragem de Fundão. Essa etapa é muito importante para o início da construção da nova barragem, previsto para março de 2018. O projeto está em fase de detalhamento de engenharia.

Foi concluída a limpeza da ensecadeira principal, com retirada de um volume de aproximadamente 69.000 m³ de rejeito. Em paralelo, as atividades de construção das canaletas de drenagens superficiais na ombreira esquerda foram iniciadas.

Próximas entregas

- Término das instalações dos equipamentos de monitoramento e instrumentação para a operação de Nova Santarém, em outubro de 2017;

- Início do transporte de materiais para construção da barragem do Eixo 1, em novembro de 2017;
- Conclusão da escavação obrigatória do Eixo 1 e das canaletas de drenagens superficiais.

Desafios

- Implementação de solução definitiva e término das estruturas provisórias.

Indicadores

INDICADOR	LOCALIDADE	SETEMBRO/2017	ACUMULADO SETEMBRO/2017	TOTAL PREVISTO
Limpeza Eixo 1 (m ³)	MG	111.700	369.500	434.300

PG025 Revegetação, Enrocamento e Outros Métodos

Eixo Terra e Água

Objetivos

Revegetar, inicialmente, 800 hectares e, em seguida, recuperar 2 mil hectares na área ambiental 1 (áreas abrangidas pela deposição de rejeitos nas calhas e margens dos rios Gualaxo do Norte, Carmo e Doce, considerando os respectivos trechos de seus formadores e afluentes) nos municípios mineiros de Mariana, Barra Longa, Rio Doce e Santa Cruz do Escalvado.

Cláusula 158 (concluída), 159 e 160 (em andamento)

Histórico das entregas

- Revegetação inicial e emergencial em 808 hectares na área Ambiental 1, nas margens dos rios Gualaxo do Norte, Carmo e Doce, entre os municípios de Mariana, Barra Longa, Rio Doce e Santa Cruz do Escalvado, em atendimento à cláusula 158, do TTAC;
- Conclusão das obras de regularização de calhas e margens e controle de processos erosivos dos 101 tributários mapeados;
- Conclusão das obras de regularização de calhas e margens e controle de processos erosivos das áreas prioritárias;
- Conclusão das obras de regularização de calhas e margens e controle de processos erosivos nas áreas não prioritárias 20, 22, 23 e 24.

Fatos e entregas relevantes do último mês

Início das atividades de cercamento das Áreas de Preservação Permanente (APP) a serem reflorestadas a partir de dezembro de 2017.

As obras de regularização de calhas e margens e controle de processos erosivos nas áreas não prioritárias 19, 21, 25, 26 e 27 continuam em andamento. As atividades em execução nessas áreas contemplam a conformação do solo, restituição dos sistemas de drenagem, coveamento, adubação, semeadura manual e aplicação de biomanta e retentores de sedimentos.

Nas áreas onde a cobertura vegetal e os sistemas de contenção de processos erosivos não atenderem os critérios de qualidade, seja pelo não desenvolvimento natural da vegetação ou por intervenções nas áreas, como o pisoteio do gado, serão programadas manutenções pontuais dos serviços de bioengenharia. Atualmente, a empresa responsável está integralmente voltada para esses atendimentos.

Os tributários concluídos também passarão pelo processo de manutenção e as áreas de difícil acesso estão sendo monitoradas por imagens aéreas (Satélites e Drones) para acompanhamento do processo de regeneração natural.

Além disso, foi apresentado ao CIF o plano de trabalho para cumprimento da cláusula 160 do TTAC, visando a reconformação das calhas, margens e controle dos processos erosivos nos rios Gualaxo do Norte, Carmo e Doce nos municípios de Mariana, Barra Longa, Rio Doce e Santa Cruz do Escalvado.

Próximas entregas

- Finalização das obras de regularização de calhas e margens, bem como controle de processos erosivos na área não prioritária 26;
- Reunião de alinhamento entre a Fundação Renova e equipe técnica da CTFLOR para definições sobre o plano de trabalho para recuperação de 2 mil hectares na área ambiental 1, em atendimento à cláusula 159 do TTAC.

Desafios

- Aprovação dos indicadores de efetividade referentes ao cumprimento da cláusula 158 (revegetação emergencial de 800 hectares) junto ao CIF;
- Definição das premissas do plano de trabalho para cumprimento da cláusula 159 (recuperação de 2 mil hectares);
- Aprovação do plano de trabalho da cláusula 160 (reconformação de calhas e margens) junto ao CIF.

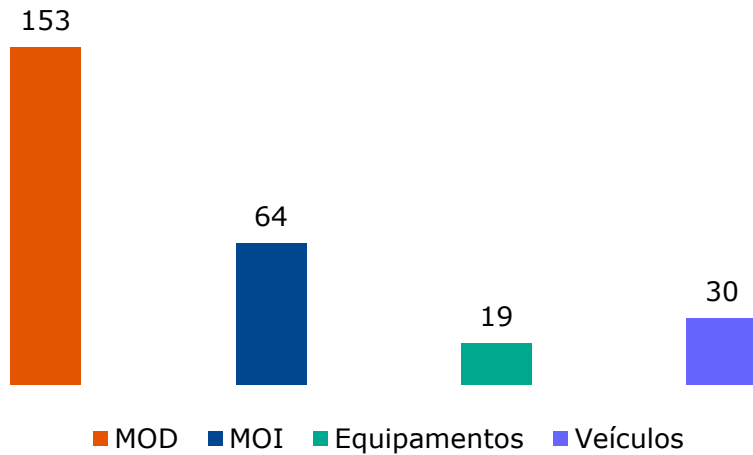
Indicadores

INDICADOR	LOCALIDADE	ACUMULADO AGOSTO/2017	ACUMULADO SETEMBRO/2017	TOTAL PREVISTO
Afluentes Recuperados (un.)	Mariana, Barra Longa, Rio Doce e Sta Cruz do Escalvado	101	101	101
Controle de erosão (ha)	Mariana, Barra Longa, Rio Doce e Sta Cruz do Escalvado	1489	1518	1628

Gráficos

Atualmente, existem 217 pessoas e 49 veículos e equipamentos mobilizados para execução dos serviços de regularização de calhas e margens e controle de processos erosivos nos Rios Gualaxo do Norte, Carmo e Doce.

Histograma de Mão de Obra - Geral



Fotos



Serviços de bioengenharia na área não prioritária 24 em Mariana (MG) – Vista aérea de setembro/2017 (Crédito: Divulgação Fundação Renova)



Situação atual da área não prioritária 25 em Barra Longa (MG) – setembro/2017 (Crédito: Divulgação Fundação Renova)



Situação do Tributário TC08 do Rio do Carmo em Barra Longa (MG) – Vista aérea de setembro/2017 (Crédito: Divulgação Fundação Renova)



Situação do Tributário TC02 do Rio do Carmo em Barra Longa (MG) – Vista aérea de setembro/2017 (Crédito: Divulgação Fundação Renova)



Situação atual da área prioritária 15 em Barra Longa (MG) – setembro/2017 (Crédito: Divulgação Fundação Renova)



Situação atual da área prioritária 03 no alto Gualaxo do Norte em Mariana (MG) – setembro/2017 (Crédito: Divulgação Fundação Renova)

PG026 Recuperação de Áreas de Preservação Permanente (APP) e PG027 Recuperação de Nascentes

Eixo Terra e Água

Objetivos

Recuperar 40 mil hectares de Áreas de Preservação Permanente (APPs) degradadas na bacia do rio Doce. Dessa área, 10 mil hectares deverão ser reflorestados e os 30 mil hectares restantes deverão ser recuperados por meio de regeneração. Recuperar cinco mil nascentes no total, sendo 500 por ano.

Cláusulas 161, 162 e 163 (em andamento)

Histórico das entregas

- 511 nascentes cercadas ao longo das bacias nos rios Pancas, Santa Maria do rio Doce e Suaçuí Grande, definidas pelo Comitê de Bacias Hidrográficas do Doce (CBH-Doce) em outubro de 2016.

Fatos e entregas relevantes do último mês

No mês de setembro, foram realizadas atividades pré-plantio - roçada, alinhamento, coroamento, coveamento e calagem - das primeiras 511 nascentes cercadas. Realizadas pelos proprietários rurais, essas atividades são primordiais para o sucesso do plantio das mudas, que será realizado no curto período de chuva da bacia do rio Doce, que ocorre de novembro até janeiro. Para o engajamento das próximas 500 nascentes, a proposta da Fundação Renova foi protocolada nos comitês das bacias Piranga, Pontões e Suaçuí.

Tendo como premissa a agilidade, uniformidade e confiabilidade nas coletas de dados de campo, foram realizados treinamentos e alinhamentos para utilização do coletor de dados com equipes da Progen e Instituto Terra. O levantamento engloba caracterização hidrológica, relevo, flora, fauna e monitoramento das atividades pré e pós-plantio, além do georreferenciamento do cercamento e das nascentes.

Em 11 de setembro de 2017, foi protocolada no CIF a revisão do Relatório Ano 01 – Recuperação de Nascentes na Bacia do Rio Doce, em atendimento à deliberação nº 87 e resposta ao Parecer Técnico nº 13/2017-COREC/CGBIO/DBFLO. Em resposta à Nota Técnica 06/2017 DBFLO, deliberada em 4 de agosto, foi protocolada uma carta com as justificativas do referido parecer.

Também foi protocolada no CIF a proposição metodológica do procedimento operacional de plantio em atendimento à deliberação nº 89 e resposta ao mesmo parecer técnico do COREC/CGBIO/DBFLO e o complemento ao Termo de Referência para Seleção e Marcação de Matrizes e Coleta de Sementes na Bacia do rio Doce, em atendimento à deliberação nº 90 e resposta ao Parecer nº02001.000525/2017-17 CORAD/IBAMA.

Próximas entregas

- Atendimento à deliberação do CIF nº 25, de setembro de 2017;
- Conclusão das etapas de pré-plantio nas primeiras 511 nascentes;
- Publicação da cartilha de recuperação de nascentes destinada aos proprietários rurais;
- Conclusão e divulgação da proposta de mobilização e engajamento dos proprietários rurais para as cinco mil nascentes;
- Entrega da versão final do P1 e P2 referente à priorização de áreas;
- Início da contratação do P3 – Mapeamento das áreas prioritárias para recuperação ambiental;

- Conclusão do edital de PSA para os 40 mil hectares de restauração.

Desafios

- Definir conceito e iniciar implementação do processo de restauração florestal dos 40 mil hectares até o final de 2018, além de produzir mudas em quantidade e qualidade suficientes para garantir os compromissos socioambientais da Fundação Renova;
- Operacionalizar a logística envolvida na recuperação das APPs, levando em consideração a grande dispersão geográfica dessas áreas;
- Planejar composição com diversidade e densidade de espécies a serem plantadas, tendo em vista a baixa fertilidade e acidez dos solos da bacia do rio Doce.

Fotos



Treinamento das equipes de campo na utilização do coletor de dados (Crédito: Divulgação Fundação Renova)

PG028 Conservação da Biodiversidade

Eixo Terra e Água

Objetivos

Elaborar e implementar medidas para recuperação e conservação da fauna aquática impactada da bacia hidrográfica do Rio Doce, regiões da foz, estuarina, costeira e marinha.

Cláusulas 164, 165 e 166 (em andamento)

Histórico das entregas

- Protocolado na Câmara Técnica de Conservação e Biodiversidade - CTBio e no CIF o plano de trabalho referente às execuções da alínea "a", da Cláusula 164, e da Notificação IBAMA nº 678311/2015. O plano de trabalho segue orientações do Termo de Referência 1 (TR1), elaborado pelo Instituto Chico Mendes de Conservação da Biodiversidade – ICMBio, e do "Protocolo para estudos populacional de ictiofauna na área afetada", anexo ao Parecer Técnico 02014.000105/2015-20 NUFAUNA/MS/IBAMA;
- Início do estudo das populações de peixes e demais formas de vida aquáticas, em abril de 2017, em aproximadamente 670 km ao longo dos rios Gualaxo do Norte, Carmo e Doce;
- Foram cedidos à CTBio os dados brutos da primeira campanha dos monitoramentos da Cláusula 164 e da Notificação IBAMA nº 678311/2015;
- Protocolado na CTBio e no CIF o plano de trabalho revisado referente à avaliação da qualidade e ecotoxicidade da água e à descrição metodológica das medidas de monitoramento da fauna aquática (cláusula 165i). O plano de trabalho segue orientações do Termo de Referência 4 (TR4), elaborado pelo ICMBio, e Deliberação nº 79, do CIF;

- Contratação da Fundação Pró-Tamar para monitoramento de tartarugas marinhas em 156 km da faixa costeira do Espírito Santo.

Fatos e entregas relevantes do último mês

Início do monitoramento de todo o ciclo reprodutivo das tartarugas marinhas, em parceria com a Fundação Pró-Tamar. O monitoramento acontecerá em 156 km de praia, entre Aracruz e Conceição da Barra.

Próximas entregas

- Contratação de instituição para execução dos demais monitoramentos previstos nos estudos das áreas estuarina e marinha.

Desafios

- Obter parâmetros orçamentários claros sobre os monitoramentos nas áreas estuarina e marinha, observando-se a complexidade de escopo e a abrangência geográfica do Termo de Referência 4 (TR4);
- Conhecer, discutir, implementar e operacionalizar a nova proposta de estudo relacionada ao Anexo 2 do TR4, expressas nas Notas Técnicas nº 3/2017/CTBio/DIBIO/ICMBio e DFAU/IEF/SISEMA Nº 07/2017, conforme Deliberações nº 112 e 113, do CIF.

Fotos



Coleta com covo no Ponto A10, à montante de Naque (MG) – setembro/2017 (Crédito: Econservation)



Coleta de perifiton no Ponto A02, próximo à Monsenhor Horta (MG) – setembro/2017 (Crédito: Econservation)



Coleta de sedimentos e macrobentos no Ponto A04, à montante de Rio Doce (MG) – setembro/2017 (Crédito: Econservation)



Coleta com rede de emalhar no Ponto A14, logo à montante de Resplendor (MG) – setembro/2017 (Crédito: Econservation)

PG029 Recuperação da Fauna Silvestre

Eixo Terra e Água

Objetivos

Fortalecer as estruturas de triagem e reintrodução da fauna silvestre, englobando a construção, o aparelhamento e a manutenção (pelo período de três anos) de dois Centros de Triagem de Animais Silvestres (CETAS), sendo um em Minas Gerais e outro no Espírito Santo.

Cláusula 167 (em andamento)

Histórico das entregas

- Protocolado ofício no CIF e na Câmara Técnica de Biodiversidade (CTBio), solicitando definição do local de instalação dos CETAS até 1º de outubro de 2017, para possibilitar o cumprimento do prazo da cláusula.

Fatos e entregas relevantes do último mês

Não houve entrega relevante no mês. A Fundação Renova continua aguardando os Termos de Referência do Instituto Brasileiro de Meio Ambiente e dos Recursos Naturais Renováveis (IBAMA), conforme definido na Cláusula 167.

Próximas entregas

- Entrega do cronograma e locais de implantação dos CETAS, com prazo até 1º de março de 2018, de acordo com o primeiro parágrafo da referida cláusula.

Desafios

- Obter definições do IBAMA sobre Termos de Referência e localização dos

CETAS a tempo de analisar os memoriais descritivos, elaborar os primeiros projetos, validá-los e entregar o cronograma de implantação no prazo estipulado pela Cláusula 167.

PG030 Fauna e Flora Terrestre

Eixo Terra e Água

Objetivos

Desenvolver estudo para identificação e caracterização do impacto do rompimento na área ambiental 1 sobre as espécies terrestres ameaçadas de extinção e apresentar plano de ação para conservação da fauna e flora terrestre. A área ambiental 1 é abrangida pela deposição de rejeitos nas calhas e margens dos rios Gualaxo do Norte, Carmo e Doce, considerando os respectivos trechos de seus formadores e afluentes, bem como as regiões estuarinas, costeiras e marinha na porção impactada pelo rompimento.

Cláusula 168 (em andamento)

Histórico das entregas

- Emitido estudo de identificação e caracterização do impacto sobre as espécies terrestres ameaçadas de extinção;
- Realizada oficina de trabalho com o Instituto Chico Mendes de Conservação da Biodiversidade - ICMBio, Instituto Estadual de Florestas - IEF-MG, Instituto Estadual do Meio Ambiente - IEMA-ES e Instituto Brasileiro do Meio Ambiente - IBAMA, em Brasília-DF, para alinhamento sobre premissas, metodologias e resultados esperados do Plano de Ação Nacional para conservação das espécies terrestres ameaçadas de extinção;
- Protocolado no IBAMA-ES o plano de trabalho com proposta de Programa de Monitoramento da Fauna e Flora Terrestre, em atendimento ao Parecer Técnico 1/2017-COREC/CGBIO/DBFLO.

Fatos e entregas relevantes do último mês

Foi entregue ao CTBio o plano de trabalho para elaboração do Plano de Ação Nacional para Espécies Terrestres Ameaçadas de Extinção da Área Ambiental 1 - Rio Doce (PAN Rio Doce), com proposta de um Programa de Monitoramento da Fauna e Flora Terrestre, em atendimento à deliberação nº 91 do CIF.

Próximas entregas

- Identificação e contato com os proprietários das áreas propostas para monitoramento da fauna e flora. Também serão feitas solicitações de anuências para intervenções.

Desafios

- Engajamento de *stakeholders* e levantamento de dados para elaboração do Plano de Ação Nacional para Espécies Terrestres Ameaçadas de Extinção da Área Ambiental 1 - Rio Doce (PAN Rio Doce);
- Contatar todos os proprietários/administradores das áreas propostas para monitoramento da fauna e flora e obter as anuências para intervenções.

PG031 Coleta e Tratamento de Esgoto e Destinação de Resíduos Sólidos

Eixo Reconstrução e Infraestrutura

Objetivos

O Programa de Coleta e Tratamento de Esgoto e de Destinação de Resíduos Sólidos tem cunho compensatório e prevê a disponibilização de recursos financeiros pela Fundação Renova, no valor de R\$ 500 milhões, aos municípios da área ambiental 2 (banhados pelo rio Doce e pelos trechos impactados dos rios Gualaxo do Norte e Carmo) para custeio na elaboração de planos básicos de saneamento básico, elaboração de projetos de sistema de esgotamento sanitário, implementação de obras de coleta e tratamento de esgotos, erradicação de lixões e implantação de aterros sanitários regionais, de acordo com suas cláusulas. Estabelece diretrizes para repasse dos R\$ 500 milhões, por meio de um fluxo que assegure a distribuição desses recursos. Disponibiliza apoio técnico e capacitação para desenvolvimento das ações pleiteadas pelos municípios. O custo dos serviços de apoio técnico e capacitação não será abatido dos R\$ 500 milhões a serem disponibilizados pela Renova.

Cláusulas 169 e 170 do TTAC (em andamento).

Histórico das entregas

- Documento preliminar de Diretrizes Básicas para Realização dos Repasses e Aspectos Relacionados a Governança das Ações – esse documento foi enviado à Câmara Técnica de Segurança Hídrica e Qualidade da Água (CTSHQA), mas vem passando por revisões solicitadas pelas diversas partes envolvidas em sua elaboração;
- Diálogo com o Comitê de Bacia Hidrográfica do Rio Doce (CBH-Doce);

- Aporte financeiro de R\$ 50 milhões, em dezembro de 2016, em conta segregada da Fundação Renova, conforme cronograma estabelecido pelo TTAC. Aporte financeiro de R\$ 105.493.739,26, no dia 12 de junho de 2017, em conta segregada da Fundação Renova, conforme cronograma estabelecido pelo TTAC;
- Enviadas ao CIF, em 26 de julho, as propostas de Plano de Capacitação dos Municípios e de Estrutura de Apoio Técnico aos Municípios, em atendimento à deliberação nº 75;
- Enviada ao CIF, em 26 de agosto, a proposta integrada de Diretrizes de Repasse de Recursos, Apoio Técnico e Capacitação aos Municípios;
- Enviada à CTSHQA, durante o mês de setembro, três diferentes atualizações do documento acolhendo observações dos membros da Câmara Técnica.

Fatos e entregas relevantes do último mês

No dia 26 de setembro, teve início a primeira Reunião de Partida com os Municípios, começando por Colatina. As reuniões de partida, que serão realizadas durante todo o mês de outubro e parte de novembro, têm os seguintes objetivos: apresentar o programa aos municípios, esclarecer dúvidas sobre sua implementação e escutar sugestões; estabelecer diálogo direto com prefeituras e prestadores de serviço de saneamento municipais e identificar pontos focais para o programa nas respectivas prefeituras; atualizar e esclarecer, junto aos municípios, as informações sobre os pleitos apresentados e verificar se as recomendações da CTSHQA foram implementadas; solicitar validação e/ou complementação do diagnóstico preliminar do município pelo corpo técnico da respectiva prefeitura; consultar e identificar requerimentos de apoio técnico e capacitação do município. Esse primeiro contato formal do programa com os municípios fornecerá elementos para preparação dos Termos de Apoio Técnico de cada município.

Foram realizadas três reuniões com a Fundação Nacional de Saúde (Funasa), com objetivo de estabelecer contrato de parceria, no qual a instituição prestará apoio às prefeituras com população igual ou inferior a 50 mil habitantes e dará

acesso ao programa SIGA, de sua propriedade, utilizado para fazer *follow up* instantâneo das obras em execução.

No dia 15 de setembro, aconteceu a 15ª reunião da CTSHQA, na qual a Fundação Renova entregou o Diagnóstico de Esgotamento Sanitário e Resíduos Sólidos dos municípios e versão revisada do documento Diretrizes de Repasse de Recursos, Apoio Técnico e Capacitação aos Municípios. O documento Diretrizes de Repasse de Recursos, que define o programa, recebeu novos comentários. No dia 29 de setembro, foi entregue nova versão do documento Diretrizes, com todas as observações apresentadas e incorporadas da Nota Técnica 30, da Câmara Técnica de Economia e Inovação (CTEI).

Na reunião, foram feitas novas observações sobre o documento, que foi ajustado e enviado novamente à Câmara Técnica, em 29 de setembro. A consolidação foi feita em reunião extraordinária da Câmara Técnica de Segurança Hídrica e Qualidade da Água, em 4 de outubro.

Próximas entregas

- Contratação das Instituições Financeiras para repasse dos recursos das cláusulas 169-170 do TTAC;
- Inclusão, no contrato com as Instituições Financeiras, de cláusula sobre realização de avaliação econômica integrada dos projetos, em conjunto com a Renova e os municípios, seguindo orientações da Câmara Técnica de Economia e Inovação, NT 30 da CTEI;
- Elaboração de contrato de parceria com a Funasa;
- Elaboração da proposta de contrato de parceria com o IBIO;
- Formulação de proposta de parceria com a Associação Brasileira de Engenharia Sanitária e Ambiental (ABES), relativa ao apoio técnico e capacitação para esse programa;
- Definição final das Diretrizes para Repasse de Recursos, Apoio Técnico e Capacitação aos Municípios;

- Versão final consolidada do Diagnóstico dos Municípios com inclusão de dados obtidos nos municípios durante as Reuniões de Partida desse programa;
- Versão preliminar do Termo de Apoio Técnico de cada município, produto dos requerimentos apresentados durante as Reuniões de Partida.

Desafios

- Estabelecer parcerias que contribuam com a efetiva implementação das ações das cláusulas 169 e 170 do TTAC e, ao mesmo tempo, contribuam com o desenvolvimento integrado da bacia do Doce em toda a área do programa;
- Construir um plano envolvendo o poder público, de forma que seja efetivamente estruturado e com fluxo claro de ações e responsabilidades;
- Contribuir para resultados na utilização e gestão dos recursos e ativos dos municípios.

PG032 Melhoria dos Sistemas de Abastecimento de Água

Eixo Reconstrução e Infraestrutura

Objetivos

Construção, utilizando a tecnologia apropriada, de sistemas alternativos de captação e adução e melhoria das estações de tratamento de água para todas as localidades cuja operação do sistema de abastecimento público ficou inviabilizada temporariamente em decorrência do EVENTO.

Cláusula 171 (em andamento)

Histórico das entregas

- Nova Estação de Tratamento de Água (ETA) de Cachoeira Escura, distrito de Belo Oriente (MG) e melhorias nas ETAs Central, Vila Isa e Santa Rita, em Governador Valadares (MG); e nas ETAs de Barra Longa (MG), São Tomé do Rio Doce, distrito de Tumiritinga (MG), Colatina (ES), Linhares (ES) e Galileia (MG);
- Entrega do projeto conceitual de adutora de Governador Valadares;
- Melhoria nos sistemas de abastecimento de água, em caráter emergencial, visando restabelecer o abastecimento das localidades afetadas e garantir que passassem pelo período chuvoso de 2016/2017 sem novas interrupções no abastecimento público de água;
- Entrega de 29,9 mil kg de hidróxido de sódio para o Serviço Autônomo de Água e Esgoto (SAAE) de Governador Valadares;
- Construção de adutoras em mananciais superficiais, para captação alternativa nas seguintes localidades: Recanto dos Sonhos, pertencente ao município de Governador Valadares (MG), Colatina (ES) e Linhares (ES);

- Perfuração ou revitalização de poços e interligação com as respectivas ETAs nas localidades de: Cachoeira Escura (distrito de Belo Oriente), Pedra Corrida (distrito de Periquito), São Vitor (distrito de Governador Valadares), Galileia (MG), São Tomé do Rio Doce (distrito de Tumiritinga), Itueta (MG) e Colatina (ES);
- Protocolado no CIF o cronograma do Estudo de Capacidade de Mananciais Superficiais e Subterrâneos, visando a construção de sistemas alternativos de abastecimento de água, que subsidiará a elaboração dos projetos de construção de sistemas alternativos de captação e adução de água e a promoção de melhorias nas ETAs dos municípios que captam do rio Doce (cláusula 171);
- Entrega do projeto executivo da reforma da Estação de Tratamento de Água de Regência, distrito de Linhares, ao SAAE;
- Protocolado na Câmara Técnica de Segurança Hídrica e Qualidade da Água (CTSHQA) o Estudo de Capacidade de Mananciais Superficiais e Subterrâneos, visando a construção de sistemas alternativos de abastecimento de água para garantir a disponibilidade e segurança hídrica dos municípios;
- Os diagnósticos das Estações de Tratamento de Água (ETA) de Baixo Guandu (ES), Mascarenhas (distrito de Baixo Guandu), São Tomé do Rio Doce (distrito de Tumiritinga), Tumiritinga (MG), Alpercata (MG) e Pedra Corrida (distrito de Periquito) foram concluídos e seus respectivos relatórios entregues às concessionárias.

Fatos e entregas relevantes do último mês

Foram realizados os diagnósticos das ETAs de Resplendor, Itueta e Santo Antônio do Rio Doce, distrito de Aimorés, em Minas Gerais, e seus respectivos relatórios foram emitidos.

Próximas entregas

- Troca de equipamentos, capacitação de pessoal e implantação de uma unidade de tratamento de resíduos e de um biodigestor para tratamento de esgotos domésticos na ETA de Regência (distrito de Linhares);
- Foi encaminhado ao SAAE de Mariana (MG) o projeto conceitual do Sistema de Captação, Adução e Distribuição para abastecimento público da localidade de Ponte do Gama, pertencente à Camargos, distrito de Mariana (MG).

Desafios

- Apresentação de documentos que formalizem a concordância dos prestadores de serviços de abastecimento de água ou Prefeituras Municipais sobre as alternativas de abastecimento a serem implantadas ou em implantação pela Fundação Renova, assumindo a responsabilidade pela operação e manutenção desses sistemas, conforme item 1.2 da Deliberação CIF nº4 de 07/06/2016.

Indicadores

INDICADOR	LOCALIDADE	AGOSTO/2017	SETEMBRO/2017	ACUMULADO
Sistemas de captação alternativa entregues por localidade	MG/ES ¹	0	0	10
Melhorias em ETAs	MG/ES	0	0	14 ETAs ²

¹ Mananciais superficiais: Recanto dos Sonhos (Governador Valadares), Colatina e Linhares. Para demais localidades foram construídos sistemas de captação alternativa a partir de mananciais subterrâneos.

² Galileia, Linhares, Colatina, São Tomé do Rio Doce (distrito de Tumiritinga), Governador Valadares, Cachoeira Escura (distrito de Belo Oriente) e Barra Longa.

Obs.: Foram considerados entregues os poços interligados às redes dos municípios, dentro do Plano de Período Chuvoso 2016/2017. A entrega definitiva ocorrerá mediante o resultado do estudo de capacidade de mananciais que indicará a disponibilidade hídrica dos mananciais subterrâneos onde se encontram os poços.

PG033 Programa de Educação Ambiental

Eixo Pessoas e Comunidades

Objetivos

Implementar medidas de educação ambiental em parceria com as prefeituras dos municípios localizados na Área Ambiental 1, visando elevar e qualificar a participação protagonista da população local na construção de cenários desejáveis de qualidade de vida dos territórios onde habitam, em conformidade com a Lei Federal 9.795/1999 e seu decreto regulamentador 4.281/2002.

Cláusula 172 (em andamento)

Histórico das entregas

- 41 intervenções emergenciais, abordando temas diversos por meio de oficinas, palestras, rodas de conversa, apresentações artísticas, passeios ecológicos. As ações envolveram 641 participantes de Mariana e Barra Longa;
- Parceria firmada com o Instituto Pelo Bem do Planeta, para execução do projeto Douradinho;
- Adesão do projeto Douradinho nos municípios de Mariana, Barra Longa, Santa Cruz do Escalvado, Rio Doce, Governador Valadares, Ipatinga e Colatina;
- Mobilização de 110 jovens, adolescentes e crianças de Mariana para participação nas academias de formação de Embaixadores da Justiça Climática, do projeto Plantando pelo Planeta. A ação é um movimento global para combater a crise climática;
- Definição da área para execução do primeiro plantio do projeto Plantando Pelo Planeta;
- Capacitação de 292 educadores no projeto Douradinho e inscrição de mais de

2.400 alunos para realizar ações nos municípios de Mariana, Barra Longa, Santa Cruz do Escalvado, Rio Doce, Governador Valadares, Ipatinga e Colatina;

- Início e andamento do projeto Protagonismo Juvenil com grupo de jovens João Artêmio, de Bento Rodrigues;
- Apresentada proposta de elaboração colaborativa do Programa de Educação para Revitalização da Bacia do Rio Doce para Câmara Técnica de Educação, Cultura, Lazer e Informação. A proposta foi validada pelo órgão;
- 43 experiências selecionadas na Chamada do Programa de Educação para Revitalização da Bacia do rio Doce, que visa mapear experiências e boas práticas de educação e revitalização de bacias hidrográficas.

Fatos e entregas relevantes do último mês

Em apoio ao Programa de Recuperação de Nascentes, a equipe de Educação Ambiental finalizou a proposta de mobilização, engajamento e formação dos produtores rurais para atender o segundo ano de atuação da frente. O programa foi encaminhado para avaliação dos comitês das bacias do Suaçuí, Piranga e São José.

Após seleção realizada pela Chamada do Programa de Educação para Revitalização da Bacia do Rio Doce, 70 representantes de 39 experiências/boas práticas mapeadas se reuniram, nos dias 27 e 28 de setembro de 2017, no Encontro de Prosa e Saberes. A ação teve o objetivo de aproximar as experiências mapeadas, fortalecer a rede de cuidadores do rio Doce e inspirar a elaboração do Programa de Educação para Revitalização da Bacia do Rio Doce. As experiências serão publicadas em um livro.

Com intuito de fortalecer o grupo João Artêmio e promover integração dos novos participantes, a equipe se reuniu para planejar e organizar oficina com os jovens. A ação está prevista para o mês de outubro.

No projeto Plantando pelo Planeta, foi realizado o plantio de 100 mudas nativas na passarela Alameda dos Inconfidentes, em Mariana. Além disso, alguns

Embaixadores da Justiça Climática do município conduziram a primeira academia do Plantando pelo Planeta em Sorocaba (SP). Também foi conduzida reunião de planejamento com o secretário de Meio Ambiente de Mariana, com o objetivo de traçar as próximas ações do projeto no município.

Próximas entregas

- Realização de oficina colaborativa com representantes de instituições públicas e especialistas da área para construção das bases dos projetos e ações do Programa de Educação para Revitalização da Bacia do Rio Doce;
- Definição do planejamento do projeto Plantando pelo Planeta para os próximos dois anos;
- Realização de oficina de fortalecimento e integração de novos membros do grupo de jovens João Artêmio;
- Visita de Thiago Cascabulho, autor do livro "Amiga lata, amigo rio", às escolas participantes do projeto Douradinho. As instituições também receberão a peça teatral "O cascudo Douradinho", baseada no livro de Cascabulho.

Desafios

- Elaborar, de forma colaborativa, o Programa de Educação para Revitalização da Bacia do Rio Doce.

Fotos



Apresentação das Matrizes de Experiências e Boas Práticas no Encontro de Prosa e Saberes – setembro/2017 (Crédito: João Bosco Araújo)



Construção de cenários futuros no Encontro de Prosa e Saberes – setembro/2017 (Crédito: João Bosco Araújo)



Plantio de espécies nativas, em Mariana, durante projeto Plantando Pelo Planeta – setembro/2017 (Crédito: Kívia Cruz)



Formação de jovens Embaixadores da Justiça Climática, durante academia do Plantando pelo Planeta, em Sorocaba (SP) - setembro/2017 (Crédito: Kívia Cruz)

PG034 Programa de Preparação para Emergências Ambientais

Eixo Pessoas e Comunidades

Objetivos

Implantação de ações de incremento às estruturas de apoio para os sistemas de emergências ambientais nos municípios de Mariana, Barra Longa, Rio Doce e Santa Cruz do Escalvado.

Cláusulas 173 (em andamento)

Histórico das entregas

- Instalação de medidores de nível (régua milimétrica) nos rios Gualaxo e Carmo, na região impactada pelo rompimento, com o intuito de fornecer subsídios às defesas civis municipais em ações de emergência, em casos de cheias na região de Mariana e Barra Longa.;
- Aprovação do diagnóstico das Defesas Civis pelos municípios definidos no TTAC - Mariana, Barra Longa, Rio Doce e Santa Cruz do Escalvado;
- Instalação de 31 sirenes de emergência, previstas no plano de ações emergenciais de barragens da Samarco, para situações de ruptura de barragens.

Fatos e entregas relevantes do último mês

A entrega dos quatro kits de equipamentos para as Coordenadorias Municipais de Proteção e Defesa Civil (COMPDEC) dos municípios de Mariana, Barra Longa, Rio Doce e Santa Cruz do Escalvado foi realizada. Os equipamentos que compõem os kits são:

ITEM	QUANTIDADE	DESCRIÇÃO
1	1	Caminhonete, tração 4x4, com capota fechada, plotada e identificada conforme padrão da Defesa Civil, com sinalizadores de emergência, sistema acústico-visual em barra de sinalização na cor laranja, guincho e GPS.
2	1	Gerador de energia elétrica com torre de iluminação integrada.
3	1	Data show, caixa de som amplificada e microfone para realização de palestras e treinamentos.
4	1	Notebook 15"
5	2	GPS portátil
6	50	Coletes de Identificação na cor laranja e com faixas reflexivas para identificação de moradores nos eventos organizados pela defesa civil.
7	20	Coletes de identificação dos agentes municipais da Defesa Civil, em preto e laranja, conforme padrão de identificação das COMPDECs.
8	2	Câmara fotográfica à prova d'água.
9	30	Cones de borracha de 70 cm.
10	30	Cavaletes de sinalização com identificação de área de risco.
11	5000 metros	Corde 6mm.
12	5 rolos	Lona silo – 8x100 metros.
13	5	Rádio de ponto a ponto (walkie talkie).
14	1	HD externo 1 TB.

Próximas entregas

- Apoio às COMPDEC's dos municípios de Mariana e Barra Longa na realização do simulado de emergências em caso de rompimento de barragem.

Desafios

- Desenvolver a cultura de proteção e defesa civil nas comunidades impactadas (área ambiental 1);
- Assessorar gestores públicos na implantação de políticas para proteção civil por meio dos comitês gestores de riscos municipais;
- Capacitar as comunidades nas ações de auto salvamento em caso de desastres, com a realização de simulados e treinamentos sobre cenários de risco.

Fotos



Veículos 4x4 doados – setembro/2017
(Crédito: Studio Foco)



Entrega das chaves do veículo ao
Coordenador da Compdec Rio Doce, Cleber
Teixeira – setembro/2017 (Crédito: Studio
Foco)



Prefeitos de Barra Longa, Rio Doce e Santa Cruz do Escalvado, representantes de Mariana, da CEDEC-MG, do Corpo de Bombeiros de MG e da Fundação Renova – setembro/2017 (Crédito: Studio Foco)



Integrantes das COMPDEC's Mariana, Barra Longa, Rio Doce, Santa Cruz do Escalvado e o Coordenador Adjunto da CEDEC-MG – setembro/2017 (Crédito: Studio Foco)



Agentes da COMPDEC de Mariana – setembro/2017 (Crédito: Studio Foco)

PG035 Informação para a População

Eixo Pessoas e Comunidades

Objetivos

Implantar um Centro de Informações Técnicas da área ambiental 1, que concentrará informações ambientais relativas a essa área. Também deverão ser criadas e mantidas uma base física regional em Minas Gerais e outra no Espírito Santo, permanentemente interligadas ao Centro de Informações Técnicas da área ambiental 1, destinados a comunicar e informar a população quanto aos aspectos ambientais.

Cláusula 174 (em andamento)

Histórico das entregas

- Não há histórico de entregas relevantes.

Fatos e entregas relevantes do último mês

Pensando em criar um ambiente voltado para interação e informação da população de Mariana sobre as ações da Fundação Renova, foi planejado o Centro de Informação para População, que funcionará em um casarão que está passando por reformas para adequação de seus ambientes. Nesse mesmo local também funcionará o Centro de Informação e Atendimento, preparado para receber reclamações/solicitações da comunidade.

Também foi definido o local onde será instalado o Centro de Informação para a População de Governador Valadares (MG).

As principais informações que definem o Programa de Informação para a População foram apresentadas à Câmara Técnica de Comunicação, Participação,

Diálogo e Controle Social, em Linhares.

Próximas entregas

- Definição do local onde será instalado o Centro de Informação para a População, na cidade de Linhares (ES);
- Reunião com a Universidade Federal do Espírito Santos (UFES) para iniciar o processo de concepção do Centro de Informação para a População, que será instalado no município de Linhares (ES).

Desafios

- Estimular participação das comunidades nos centros de informações, para que as famílias também se apropriem destes espaços;
- Melhorar infraestruturas dos centros de atendimento para que eles sejam espaços lúdicos, didáticos, acolhedores, envolventes, interativos, agradáveis e convidativos para a população.

Fotos



Início das obras de reforma do Centro de Informação e Atendimento de Mariana (MG) – setembro/2017 (Crédito:



Imóvel onde será implantado o Centro de Informação e Atendimento de Governador Valadares (MG) – setembro/2017 (Crédito:

PG036 Comunicação Nacional e Internacional

Eixo Pessoas e Comunidades

Objetivos

Estabelecer sítio eletrônico em, no mínimo três idiomas, para divulgar as ações e os programas desenvolvidos em função do Termo de Transação e de Ajustamento de Conduta (TTAC).

Cláusulas 64b, 69 e 175 (em andamento)

Histórico das entregas

- Criação do site, como plataforma de divulgação das ações realizadas pela Fundação Renova, nos idiomas português, inglês e espanhol, bem como sua manutenção e constante atualização com o andamento das ações de reparação conduzidas;
- Construção da página de monitoramento do período chuvoso:
www.fundacaorenova.org/periodo-chuvoso/;
- Construção da página do PIM: <http://www.fundacaorenova.org/indenizacoes/>;
- Criação da página com o mapa de atuação interativo da Fundação (WebGIS):
<http://www.fundacaorenova.org/mapa-de-atuacao/>;
- Criação da página de divulgação de vagas na Renova:
<http://www.fundacaorenova.org/trabalhe-conosco/>;
- Criação das páginas do primeiro Relato de Atividades da Renova:
<http://www.fundacaorenova.org/relato-de-atividades/sobre-o-relato/>;
- Criação da página com informações sobre o processo de reassentamento da comunidade de Bento Rodrigues:
<http://www.fundacaorenova.org/reassentamentos/bento-rodrigues/>;

- Criação da página com informações sobre o processo de reassentamento da comunidade de Paracatu de Baixo:
<http://www.fundacaorenova.org/reassentamentos/paracatu-de-baixo/>;
- Criação da página com informações sobre dados e documentos sobre transparência: <http://www.fundacaorenova.org/transparencia/>;
- Atualizações mensais sobre o andamento das ações de reparação conduzidas pela Fundação Renova;
- Atualizações mensais de documentos e relatórios gerados pela Fundação Renova: <http://www.fundacaorenova.org/arquivos-e-relatorios/>;
- Criação de páginas e canais de contato pelas redes sociais (Facebook, Instagram, Youtube, Google Plus, LinkedIn) e definição de um fluxo de interações para garantir um retorno aos usuários no menor tempo possível;
- Definição de uma rotina estável de conteúdo relevante para os públicos relacionados à Fundação Renova;
- Facebook como central de notícias sobre as ações realizadas;
- Definição de um fluxo de interações para garantir um retorno aos usuários no menor tempo possível;
- Definição da estratégia de impulsionamento de conteúdo segmentado por cidades e distritos no Facebook (agência de notícias);
- Criação de um verbete sobre a Fundação Renova na Wikipedia:
https://pt.wikipedia.org/wiki/Funda%C3%A7%C3%A3o_Renova;
- Cobertura das edições do Workshop de Restauração Florestal:
<http://www.fundacaorenova.org/paineis/restauracao-florestal/>;
- Cobertura das edições do Workshop de Manejo de Rejeitos:
<http://www.fundacaorenova.org/paineis/rejeitos/>;
- Divulgação do Ciclo de Palestras de Estímulo à Contratação Local:
<http://www.fundacaorenova.org/paineis/ciclo-de-palestras-de-estimulo-a-contratacao-local/>;

- Cobertura do painel de especialistas sobre a febre amarela ao longo do rio Doce: <http://www.fundacaorenova.org/paineis/a-febre-amarela-e-o-rio-doce/>;
- Ajuste de alinhamento do conteúdo do site de acordo com as Narrativas Institucionais, com uma linguagem mais simples, e suporte na divulgação das inscrições da Chamada da Educação para a Revitalização da Bacia do Rio Doce com a construção do banco de imagem unificado e no refinamento do FAQ (*Frequently Asked Questions* - Perguntas Mais Frequentes), ganhando agilidade no retorno às interações recebidas.

Fatos e entregas relevantes do último mês

A equipe da área digital teve várias atualizações no último mês. a campanha impacto vs. reparação teve início e o Mapa da Reparação foi publicado na página inicial do site.

Outras páginas também foram publicadas, como a de fornecedores e do Programa de Cadastro integrado, ou passaram por atualização mensal, caso dos programas socioambientais e socioeconômicos. 15 vagas foram divulgadas na página Trabalhe Conosco (<http://www.fundacaorenova.org/trabalhe-conosco/>) e a cobertura do "Primeiro Plantio de Mudas Nativas - Plantando Pelo Planeta" e do 6º bate-papo ao vivo, com tema Gestão da Água, foram publicadas no site.

Além disso, foi colocado anúncio no Google (resultados de busca) por termos relacionados, com recurso disponibilizado pelo programa para entidades sem fins lucrativos (Google Grants).

Próximas entregas

- Anunciar no Google (buscador, YouTube e rede de afiliados) buscas por termos relacionados, com recurso disponibilizado pelo programa para entidades sem fim lucrativos (Google Grants);
- Início de uma estratégia de envio segmentado de alertas e conteúdo pelo WhatsApp;

- Expedição a campo com veículos de imprensa;
- Visitas às redações dos jornais.

Desafios

- Comunicar de forma eficiente e com abrangência, por meio de informações atualizadas no site e mídias sociais para toda a sociedade.

Indicadores

INDICADOR	AGOSTO/2017	SETEMBRO/2017	ACUMULADO
Acessos ao site	57.593	50.727	389.604
Documentos publicados no site	7	3	70
Vídeos no Youtube	13	6	68
Notícias publicadas	20	10	241

PG037 Gestão de Riscos Ambientais

Eixo Reconstrução e Infraestrutura

Objetivos

Apresentar estudo para identificar riscos ambientais dos ativos da Samarco, diretamente afetados pelo rompimento, que possam impactar a bacia do Rio Doce, bem como propor ações preventivas e mitigatórias associadas a esses riscos.

Cláusula 176 (concluída)

Histórico das entregas

- Estudo de avaliação de riscos ambientais dos ativos da Samarco afetados pelo rompimento.

Fatos e entregas relevantes do último mês

Não houve entregas relevantes neste mês.

Próximas entregas

- Não há entregas a serem concluídas no próximo mês. O parágrafo único desta cláusula prevê revisões do documento no caso de renovação das licenças ambientais destas estruturas, que não estão previstas no curto prazo.

PG038 Monitoramento da Bacia do Rio Doce

Eixo Terra e Água

Objetivos

Desenvolver e implantar um Programa de Monitoramento Qualitativo e Quantitativo Sistemático (PMQQS) de água e de sedimentos, de caráter permanente, abrangendo também a avaliação de riscos toxicológicos e ecotoxicológicos.

Cláusula 177 (concluída), 178 (em andamento) e 179 (em andamento).

Histórico das entregas

- Elaboração e revisão do PMQQS;
- Conclusão da instalação das 22 estações de monitoramento automático da qualidade da água às margens dos rios Gualaxo do Norte, Carmo e Doce, no trecho entre o dique S4, localizado em Bento Rodrigues (MG), e a foz do Rio Doce (ES);
- Vistoria das estações automáticas de monitoramento com os membros da CTSHQA;
- Ofício de cumprimento da Cláusula 177 do Termo de Transação de Ajustamento de Conduta (TTAC) protocolado no CIF e na CTSHQA;
- Instalação de placas com sinalização dos 92 pontos de monitoramento;
- Envio de dados aos órgãos participantes da CTSHQA para acesso à plataforma de visualização dos dados das estações de monitoramento automático instaladas pela Fundação Renova;

Fatos e entregas relevantes do último mês

Em atendimento à Deliberação nº 99 do CIF, foi protocolado e entregue para avaliação dos membros da Câmara Técnica de Segurança Hídrica e Qualidade de Água – CTSHQA, o cronograma das coletas manuais dos meses de setembro a dezembro de 2017. Ainda, para alcance do atendimento da Nota Técnica nº 12 da CTSHQA, foi realizada a adequação dos procedimentos de manutenção das sondas ao que está estabelecido no PMQQS.

Os para-raios instalados nas estações foram retirados e o sensor de turbidez na estação Rio do Carmo RCA-01, em Acaiaca (MG), foi reposicionado para fora da área de remanso.

Além disso, foi concluído o funcionamento de 4 estações automáticas como parte do monitoramento das áreas onde há intervenções (PMQQVAI) da Fundação Renova.

Próximas entregas

- Entrega do cronograma das coletas manuais até dezembro de 2017;
- Disponibilização no banco de dados compartilhado com a CTSHQA – Câmara Técnica de Segurança Hídrica e Qualidade da Água, a partir do recebimento e análise dos laudos laboratoriais das coletas da campanha realizada em agosto
- Envio do relatório das primeiras análises do PMQQS para a Câmara Técnica;
- Início do monitoramento das intervenções (PMQQVAI) no mês de outubro e entrega do cronograma das coletas de campo;
- Envio de relatório descritivo à CTSHQA contendo as alterações realizadas e os devidos registros fotográficos, visando comprovar o cumprimento das alterações solicitadas na Nota Técnica nº 12, da deliberação 99;
- Realização de treinamento em MP5 (banco de dados) para os técnicos dos órgãos ambientais e de recursos hídricos envolvidos na análise e avaliação do PMQQS.

- Entrega do relatório com resultados das análises das primeiras coletas, até o final de outubro de 2017.

Desafios

- Execução do cronograma de coleta de água e sedimentos prevista no PMQQS, atendendo aos requisitos de metodologia, prazo e segurança, considerando a dimensão do monitoramento proposto e alguns fatores externos como as condições das vias de acesso aos pontos de amostragem.

Indicadores

INDICADOR	LOCALIDADE	AGOSTO/ 2017	SETEMBRO/ 2017	ACUMULADO
Implantação de estações monitoramento do PMQQS	MG/ES	-	-	22
Aderência ao plano de monitoramento laboratorial PMQQS (meta 90%)	MG/ES	98%	100%	100%*
Aderência ao plano de monitoramento automático PMQQS (meta 90%)	MG/ES	92%	98%	100%*
Estações automáticas do Monitoramento de Intervenções (meta 100%)	MG/ES	-	4	100%

*A amostragem é definida para o mês

PG039 Unidades de Conservação

Eixo Terra e Água

Objetivos

Custear estudos referentes aos impactos nas Unidades de Conservação diretamente afetadas pelo rompimento e implementar ações de reparação. Além disso, custear, em caráter compensatório, ações referentes à consolidação de duas Unidades de Conservação (UC) e implementação da Área de Proteção Ambiental na foz do rio Doce.

Cláusulas 181 e 182 (em andamento)

Histórico das entregas

- Apresentação do projeto de criação da UC na foz do rio Doce, conduzido pelo Instituto Chico Mendes de Conservação da Biodiversidade - ICMBio;
- Reunião com a Diretoria de Planejamento, Administração e Logística - DIPLAN/ICMBio para análise do plano de trabalho referente às ações de compensação no Refúgio de Vida Silvestre (REVIS) de Santa Cruz;
- Cessão de equipe ao ICMBio para auxiliar nos estudos para a criação da Área de Proteção Ambiental (APA) na foz do rio Doce;
- Protocolo do Termo de Referência em atendimento à deliberação CIF nº 36/2016;
- Análise da versão revisada do plano de trabalho referente às ações de compensação no REVIS Santa Cruz e envio de proposta à DIPLAN/ICMBio.

Fatos e entregas relevantes do último mês

Em setembro, foram recebidas as Notas Técnicas nº 2/2017 do Refúgio de Vida Silvestre (RVS) Santa Cruz/ICMBio e nº57/2017/COMAN/CGCAP/DIMAN/ICMBio, anexas ao Ofício SEI nº 703/2017-GABIN/ICMBio. As notas trazem diretrizes de atendimento à cláusula 182. Elas chegaram em resposta à proposta da Fundação Renova com o plano de trabalho revisado para ações de compensação no RVS Santa Cruz.

Também foram recebidas a Deliberação CIF nº 114 e as respectivas Notas Técnicas nº 3/2017/APA Costa das Algas/ICMBio e 04/2017/CTBio. As notas trazem novas diretrizes para construção do Plano de Trabalho para atender à cláusula 181.

Próximas entregas

- Planos de trabalho para a elaboração dos Estudos de Avaliação de Impacto Ambiental nas unidades de conservação listadas na deliberação CIF nº 36/2016.

Desafios

- Articular, com os órgãos gestores das unidades de conservação municipais e particulares de Minas Gerais, as diretrizes para os estudos de avaliação de impacto ambiental;
- Articular com o Instituto Estadual de Florestas (IEF-MG) o recebimento de plano de trabalho para ações de compensação no Parque Estadual do Rio Doce.

PG040 CAR e PRAs

Eixo Terra e Água

Objetivos

Apoiar e dar suporte técnico ao cadastramento das propriedades rurais no Cadastro Ambiental Rural (CAR), além de fomentar a elaboração e a implementação dos respectivos Programas de Regularização Ambiental (PRAs).

Cláusula 183 (em andamento)

Histórico das entregas

- 250 imóveis rurais do território 1 com CAR ativo;
- Retificação de 42 cadastros no CAR entregues pela Emater.

Fatos e entregas relevantes do último mês

Em setembro, foi feito um cadastramento de propriedade rural no território 1 e a retificação de 30 cadastros do CAR, entregues pela Empresa de Assistência Técnica e Extensão Rural do Estado de Minas Gerais - Emater.

Próximas entregas

- Ajustes dos cadastros ambientais rurais das propriedades localizadas na área ambiental 1, do território 1, em conjunto com a Emater e o Instituto Estadual de Florestas (IEF) com análise de 178 cadastros para verificar a necessidade de retificação e *reset*/geração de senhas de acesso ao Sistema Nacional de Cadastro Ambiental Rural (Sicar);
- Validação dos cadastros ambientais rurais junto ao IEF.

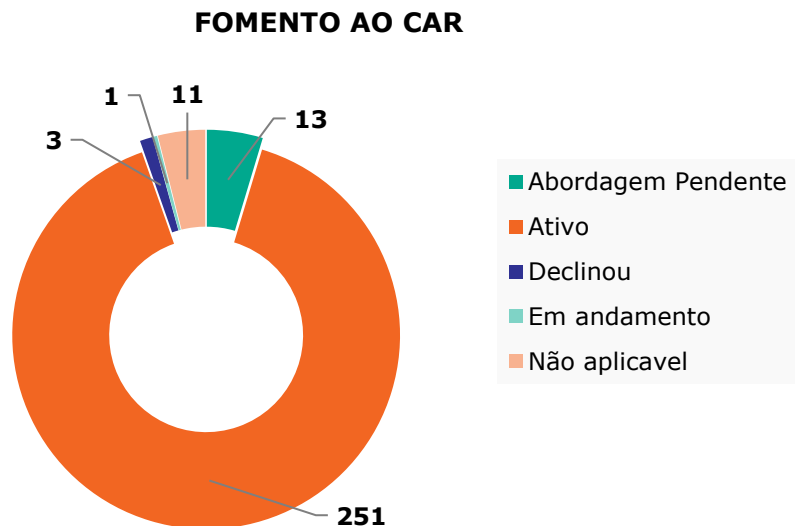
Desafios

- Identificar proprietários localizados em trechos ainda desconhecidos e fomentar a elaboração do CAR e PRA para as propriedades faltantes;
- Criar e retificar os Cadastros Ambientais Rurais das propriedades impactadas ao longo do Território 1, incluindo a partir de 2018 o Território 2;
- Enquanto o PRA não é regulamentado pelo órgão ambiental do Estado de Minas Gerais, as ações de regularização ambiental dos imóveis rurais serão previstas dentro dos Planos de Adequação Socioeconômico e Ambiental (PASEA), integrando as ações com o PG017 de Retomada das Atividades Agropecuárias.

Indicadores

INDICADOR	LOCALIDADE	AGOSTO/2017	SETEMBRO/2017	ACUMULADO
Propriedades com CAR	Território 1 – área ambiental 1	1	1	251

Gráfico



Legenda

Abordagem pendente: trechos cujos proprietários ou posseiros ainda não foram identificados.

Ativo: cadastro ativo no Sistema Nacional de Cadastro Ambiental Rural (SICAR).

Declinou: imóveis rurais que não aderiram ao fomento do CAR e PRA pela Fundação Renova.

Em andamento: Cadastros em elaboração ou retificação pela Fundação renova.

Não aplicável: imóveis não elegíveis ao CAR – reassentamento, área urbana, ilha, não proprietários, etc.

Fotos



Conferência de área (Pasea) – setembro/2017 (Crédito: Divulgação Fundação Renova)



Conferência de área (Pasea) - setembro/2017 (Crédito: Divulgação Fundação Renova)



Retificação de cadastro – setembro/2017 (Crédito: Divulgação Fundação Renova)



Retificação de cadastro – setembro/2017 (Crédito: Divulgação Fundação Renova)

PG041 Gerenciamento dos Programas Socioambientais

Eixo Terra e Água

Objetivos

Dotar os programas socioambientais de mecanismos e processos de gestão, monitoramento e avaliação, incluindo sistemas de informação, banco de dados e definição de indicadores, em conformidade com os mecanismos e processos de governança estabelecidos no Termo de Transação e Ajustamento de Conduta (TTAC).

Cláusula 184 (em andamento)

Histórico das entregas

- Envio do Plano inicial de três anos para o Comitê Interfederativo (CIF);
- Envio do orçamento de 2017 para o CIF;
- Envio de relatórios mensais para o CIF (cláusula 192);
- Realização de capacitações na metodologia de Gestão de Programas e procedimentos da Governança de Programas;
- Governança de informações com as Câmaras Técnicas e o CIF;
- Aprovação da definição do PG010 – Recuperação das demais comunidades e infraestruturas impactadas;
- Envio do cronograma da fase de definições dos programas ao CIF.

Fatos e entregas relevantes do último mês

Houve várias atualizações com relação às deliberações do CIF. Mensalmente,

são enviadas as deliberações nº 19, 23, 24, 33 e 49. As deliberações nº 86 (item 1-c) 87, 88, 89, 90, 91 (itens 2 e 3), 93 (item 3), 98 e 102 foram atendidas e foi dada comprovação do pleno atendimento do item 1 da Deliberação nº 33, em resposta ao ofício nº 2/2017-DCI/GABIN. Em relação às deliberações nº 58 e 93, foi apresentado o Universo de Cadastros Aplicados. O Masterplan foi publicado para o CIF e Câmaras Técnicas. Além disso, foi enviada solicitação de dilação de prazo da deliberação nº 100 (item 1).

Quanto às cláusulas do TTAC, é importante ressaltar que foi feito o Planejamento Anual – Exercício 2018, em cumprimento à cláusula 188. Em atendimento à cláusula 160, foi enviado plano de trabalho e solicitada a prorrogação de prazo para a cláusula 171, §1º. Sobre a cláusula 180, foi atendida a nota técnica nº 0006/2017 CT/CIF/GRSA, relacionada ao estudo de identificação de áreas de irrigação ao longo do rio Doce.

A definição do programa 35 – Informação para População da Área Ambiental 1 - e a primeira etapa dos programas 33 – Educação Ambiental - e 13 – Apoio ao Turismo, Cultura, Esporte e Lazer foram apresentadas às respectivas Câmaras Técnicas (CT de Comunicação e CT de Educação, Cultura e Lazer) para discussões.

As definições dos programas PG001 – Levantamento de Cadastro dos Impactados -, PG021 – Auxílio Financeiro Emergencial - e PG035 – Informação para População da Área Ambiental 1 - foram finalizadas e entregues para avaliação da governança interna da Fundação Renova. A etapa um das definições dos programas PG011 – Recuperação das Escolas e Reintegração da Comunidade Escolar -, PG012 – Preservação da Memória Histórica, Cultural e Artística -, PG013 – Apoio ao Turismo Esporte e Lazer -, PG028 – Conservação da Biodiversidade Aquática-, PG029 – Reintrodução da Fauna Terrestre - e PG033 – Educação Ambiental - também foram finalizadas e entregues para avaliação da governança interna da Renova.

Próximas entregas

- Protocolo no CIF das definições dos seguintes programas: PG001 – Programa de Levantamento e de Cadastro dos Impactados -, PG008 – Programa de Reconstrução, Recuperação e Realocação de Bento Rodrigues, Paracatu de Baixo e Gesteira - e PG034 – Programa de Educação Ambiental e Preparação para Emergências Ambientais.

Desafios

- Realizar a governança do sistema CIF, garantindo clareza, troca adequada de informações e atendimento aos prazos acordados.

PG042 Ressarcimento dos Gastos Públicos Extraordinários

Eixo Pessoas e Comunidades

Objetivos

Ressarcir os compromitentes pelos gastos públicos extraordinários decorrentes do rompimento da barragem de Fundão, devidamente comprovados por meio de documentos oficiais, dentre os quais notas de empenho de despesas e declaração de autoridade competente.

Cláusulas 141, 142, 143 (em andamento)

Histórico das entregas

- Definição dos critérios e procedimentos para o ressarcimento, em março de 2017;
- Revisão dos critérios e procedimentos para o ressarcimento, em junho de 2017.

Fatos e entregas relevantes do último mês

Após aprovação das alterações das Diretrizes Básicas de Ressarcimento dos Gastos Públicos Extraordinários pelo Comitê Interfederativo, deu-se continuidade à construção do processo de ressarcimentos dos gastos públicos a partir da definição da metodologia da transferência de recursos aos órgãos compromitentes e prefeituras e informação dos trâmites do processo ao Ministério Público.

Neste mês, foram encaminhados novos ofícios às prefeituras e órgãos compromitentes, informando os critérios e procedimentos revisados, além dos

formulários para a apresentação dos gastos e para o cadastro de pessoa jurídica.

Por sua vez, a Ernest & Young iniciou o processo de auditoria e análise prévia das documentações apresentadas. Todos os relatórios e formulários devem ser enviados para o e-mail gastospublicos@fundacaorenova.org.

Próximas entregas

- Início da auditoria dos gastos que serão ressarcidos pela Renova, a ser realizada pela Ernst & Young;
- Contratação de consultoria para apoio a prefeituras;
- Início do processo de ressarcimento dos gastos públicos aos órgãos comprometentes, até dia 31 de outubro.

Desafios

- Precarização das operações emergenciais, que podem ter gerado despesas fora dos preceitos legais;
- Definições sobre continuidade dos gastos pós evento;
- Acordo quanto aos critérios sobre a natureza das despesas ressarcíveis;
- Dificuldades das prefeituras de levantar os gastos de outras gestões;
- Identificar, em conjunto com prefeituras e órgãos, os gastos extraordinários decorrentes do acidente.

Anexos

Glossário

I. **EVENTO**: o rompimento da barragem de Fundão, pertencente à SAMARCO, localizada no complexo minerário de Germano, em Mariana (MG), ocorrido em 5 de novembro de 2015.

II. **IMPACTADOS**: as pessoas físicas ou jurídicas, e respectivas comunidades, que tenham sido diretamente afetadas pelo EVENTO nos termos das alíneas abaixo e do TTAC:

a) perda de cônjuge, companheiro, familiares até o segundo grau, por óbito ou por desaparecimento;

b) perda, por óbito ou por desaparecimento, de familiares com graus de parentesco diversos ou de pessoas com as quais coabitavam e/ou mantinham relação de dependência econômica;

c) perda comprovada pelo proprietário de bens móveis ou imóveis ou perda da posse de bem imóvel;

d) perda da capacidade produtiva ou da viabilidade de uso de bem imóvel ou de parcela dele;

e) perda comprovada de áreas de exercício da atividade pesqueira e dos recursos pesqueiros e extrativos, inviabilizando a atividade extrativa ou produtiva;

f) perda de fontes de renda, de trabalho ou de autossustentância das quais dependam economicamente, em virtude da ruptura do vínculo com áreas atingidas;

g) prejuízos comprovados às atividades produtivas locais, com inviabilização de estabelecimento ou das atividades econômicas;

h) inviabilização do acesso ou de atividade de manejo dos recursos naturais e pesqueiros, incluindo as terras de domínio público e uso coletivo, afetando a renda e a subsistência e o modo de vida de populações;

i) danos à saúde física ou mental; e

j) destruição ou interferência em modos de vida comunitários ou nas condições de reprodução dos processos socioculturais e cosmológicos de populações ribeirinhas, estuarinas, tradicionais e povos indígenas.

III. **INDIRETAMENTE IMPACTADOS:** as pessoas físicas e jurídicas, presentes ou futuras, que não se enquadrem nos incisos anteriores, que residam ou venham a residir na **ÁREA DE ABRANGÊNCIA** e que sofram limitação no exercício dos seus direitos fundamentais em decorrência das consequências ambientais ou econômicas, diretas ou indiretas, presentes ou futuras, do **EVENTO**, que serão contemplados com acesso à informação e a participação nas discussões comunitárias, bem como poderão ter acesso aos equipamentos públicos resultantes dos **PROGRAMAS**.

IV. **ÁREA AMBIENTAL 1:** as áreas abrangidas pela deposição de rejeitos nas calhas e margens dos rios Gualaxo do Norte, Carmo e Doce, considerando os respectivos trechos de seus formadores e afluentes, bem como as regiões estuarinas, costeiras e marinha na porção impactada pelo **EVENTO**.

V. **ÁREA AMBIENTAL 2:** os municípios banhados pelo Rio Doce e pelos trechos impactados dos rios Gualaxo do Norte e Carmo, a saber: Mariana, Barra Longa, Rio Doce, Santa Cruz do Escalvado, Sem-Peixe, Rio Casca, São Pedro dos Ferros, São Domingos do Prata, São José do Goiabal, Raul Soares, Dionísio, Córrego Novo, Pingo d'Água, Marliéria, Bom Jesus do Galho, Timóteo, Caratinga, Ipatinga, Santana do Paraíso, Ipaba, Belo Oriente, Bugre, Iapu, Naque, Periquito, Sobrália, Fernandes Tourinho, Alpercata, Governador

Valadares, Tumiritinga, Galileia, Conselheiro Pena, Resplendor, Itueta, Aimorés, Baixo Guandu, Colatina, Marilândia e Linhares.

VI. **ÁREA DE ABRANGÊNCIA SOCIOECÔNÔMICA:** localidades e comunidades adjacentes à calha dos rios Doce, Carmo e Gualaxo do Norte e Córrego Santarém e a áreas estuarinas, costeira e marinha impactadas.

VII. **MUNICÍPIOS DO ESTADO DE MINAS GERAIS NA ÁREA DE ABRANGÊNCIA SOCIOECÔNÔMICA:** Mariana, Barra Longa, Rio Doce, Santa Cruz do Escalvado, Rio Casca, Sem-Peixe, São Pedro dos Ferros, São Domingos do Prata, São José do Goiabal, Raul Soares, Dionísio, Córrego Novo, Pingo-D'Água, Marliéria, Bom Jesus do Galho, Timóteo, Caratinga, Ipatinga, Santana do Paraíso, Ipaba, Belo Oriente, Bugre, Iapu, Naque, Periquito, Sobrália, Fernandes Tourinho, Alpercata, Governador Valadares, Tumiritinga, Galiléia, Conselheiro Pena, Resplendor, Itueta e Aimorés.

VIII. **MUNICÍPIOS E LOCALIDADES DO ESTADO DO ESPÍRITO SANTO NA ÁREA DE ABRANGÊNCIA SOCIOECÔNÔMICA:** Baixo Guandu, Colatina, Barra do Riacho em Aracruz, Marilândia e Linhares, além das áreas estuarinas, costeira e marinha impactadas.

IX. **PROGRAMAS SOCIOECONÔMICOS:** conjunto de medidas e de ações a serem executadas de acordo com um plano tecnicamente fundamentado, necessárias à reparação, mitigação, compensação e indenização pelos danos socioeconômicos decorrentes do EVENTO, fiscalizadas e supervisionadas pelo PODER PÚBLICO, nos termos do TTAC.

X. **PROGRAMAS SOCIOAMBIENTAIS:** conjunto de medidas e de ações a serem executadas de acordo com um plano tecnicamente fundamentado, necessárias à reparação e compensação pelos danos socioambientais decorrentes do EVENTO, fiscalizadas e supervisionadas pelo PODER PÚBLICO, nos termos do TTAC.

XI. PROGRAMAS: são os PROGRAMAS SOCIOAMBIENTAIS e os PROGRAMAS SOCIOECONÔMICOS quando referidos em conjunto.

XII. PROJETOS SOCIOAMBIENTAIS: são as ações e medidas aprovadas pela FUNDAÇÃO, nos termos do TTAC, para a implementação de determinados PROGRAMAS SOCIOAMBIENTAIS.

XIII. PROJETOS SOCIOECONÔMICOS: são as ações e medidas aprovadas pela FUNDAÇÃO, nos termos do TTAC, para a implementação de determinados PROGRAMAS SOCIOECONÔMICOS.

XIV. PROJETOS: são os PROJETOS SOCIOAMBIENTAIS e os PROJETOS SOCIOECONÔMICOS quando referidos em conjunto.

XV. PODER PÚBLICO: órgãos e entidades públicos integrantes ou vinculados aos COMPROMITENTES e que, em razão de suas atribuições institucionais, tenham competência legal para regulamentar e/ou fiscalizar ações relacionadas a um determinado PROGRAMA.

XVI. ÓRGÃOS AMBIENTAIS: Instituto Brasileiro do Meio Ambiente e dos Recursos Naturais Renováveis (Ibama); Instituto Chico Mendes de Conservação da Biodiversidade (ICMBio); Secretaria Estadual de Meio Ambiente e Recursos Hídricos (Seama-ES); Instituto de Defesa Agropecuária e Florestal do Espírito Santo (Idaf); Secretaria de Meio Ambiente e Desenvolvimento Sustentável (Semad-MG); Instituto Estadual de Meio Ambiente e Recursos Hídricos do Espírito Santo (Iema-ES); Instituto Estadual de Florestas (IEF-MG); Fundação Estadual de Meio Ambiente (Feam-MG).

XVII. ÓRGÃOS DE GESTÃO DE RECURSOS HÍDRICOS: Agência Nacional de Águas (ANA); Agência de Gestão de Recursos Hídricos do Espírito Santo (AGERH-ES); e Instituto de Gestão das Águas de Minas (Igam-MG).

XVIII. PROGRAMAS REPARATÓRIOS: compreendem medidas e ações de cunho reparatório que têm por objetivo mitigar, remediar e/ou reparar impactos socioambientais e socioeconômicos advindos do EVENTO.

XIX. PROGRAMAS COMPENSATÓRIOS: compreendem medidas e ações que visam a compensar impactos não mitigáveis ou não reparáveis advindos do EVENTO, por meio da melhoria das condições socioambientais e socioeconômicas das áreas impactadas, cuja reparação não seja possível ou viável, nos termos dos PROGRAMAS.

XX. FUNDAÇÃO: fundação de direito privado, sem fins lucrativos, atendidos os requisitos da lei, a ser instituída pela SAMARCO e pelas ACIONISTAS com o objetivo de elaborar e executar todas as medidas previstas pelos PROGRAMAS SOCIOAMBIENTAIS e PROGRAMAS SOCIOECONÔMICOS.

XXI. EXPERT: pessoa física ou jurídica, ou grupo de pessoas físicas ou jurídicas, legalmente habilitadas e contratadas pela FUNDAÇÃO para gestão, avaliação, elaboração e/ou implantação dos PROGRAMAS e/ou PROJETOS, total ou parcialmente.

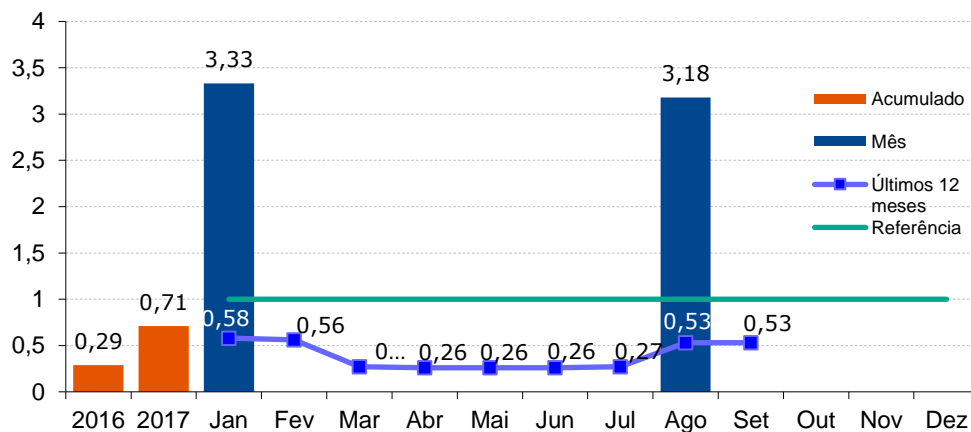
XXII. SITUAÇÃO ANTERIOR: situação socioambiental e socioeconômica imediatamente anterior a 05/11/2015.

Segurança

Taxa de acidentes registrados

(Número de acidentes registrados x 1.000.000/horas trabalhadas)

Acidentes registrados = acidentes com afastamento + acidentes sem afastamento



Como ler o gráfico

Coluna laranja: taxa de acidentes acumulada no ano. Toma-se o número de acidentes acumulados no ano, multiplica-se por um milhão e divide-se pelo número de horas trabalhadas no ano.

Coluna azul: representa a taxa de acidentes referente ao mês. Toma-se o número de acidentes ocorridos no mês, multiplica-se por um milhão e divide-se pelo número de horas trabalhadas no mês.

Linha verde: valor de referência 1. Esse valor foi adotado devido ao pouco tempo de trabalho da Fundação Renova. É o valor mínimo para uma empresa. A média

nacional para essa referência, por exemplo, é 7.

Linha azul: esse valor corresponde à média dos últimos doze meses. Caso o número de acidentes continue o mesmo no período e as horas trabalhadas aumentem, esse valor pode cair.

Sem acidentes: não há barras nos meses de fevereiro a julho e setembro porque não houve acidentes.

Não registramos acidentes este mês nas atividades da Fundação Renova e suas contratadas. A Taxa de Acidentes Registrados (média móvel dos últimos 12 meses) ficou em 0,53.

Foi realizada a abertura da campanha de trânsito pelo Diretor Marcelo Figueiredo, com palestra ministrada pela Polícia Militar e apresentação de teatro pela empresa Vix Transportes. Outras atividades estão sendo conduzidas, como blitz educativas, discussão de temas de trânsito nos diálogos de segurança, palestras para contratados e motoristas profissionais e atividades educativas nas escolas da região de Mariana e Barra Longa em conjunto com as prefeituras.

Também foi realizada a inspeção de segurança, pela diretoria da Renova, nas atividades do Trecho 1, de Mariana a Barra Longa. Um consultor da BHPB em Saúde e Segurança realizou a inspeção das obras que estão sendo realizadas pela Fundação. Para as duas inspeções, foi elaborado plano de ação com oportunidades de melhorias apontadas.

Gestão econômica

Programas	Plurianual			2017			Orçado Mês	Realizado Mês
	Orçamento	Realizado	Tendência	Orçamento	Realizado	Tendência		
PG002 - Ressarcimento e de indenização dos impactados	374,34	153,87	392,05	277,0	146,91	265,95	31,38	30,13
PG013 - Turismo, cultura, esporte, lazer	-	0,18	1,56	-	0,18	0,26	-	0,04
PG015 - Tecnologias Socioeconômicas	7,61	-	7,61	2,3	-	-	-	-
PG018 - Diversificação da Economia Regional	63,41	0,07	63,41	3,1	0,07	42,23	0,51	0,03
PG020 - Estímulo à Contratação Local	1,59	0,63	1,89	0,6	0,60	0,65	0,03	0,01
PG026 – Recuperação de APPs	1.100,00	2,14	1.100,00	5,9	2,14	4,19	0,85	0,08
PG027 – Recuperação de nascentes	85,19	4,56	85,19	5,9	3,26	5,90	0,83	0,36
PG029 - Recuperação da fauna silvestre	0,30	-	0,30	0,3	-	0,30	0,03	-
PG031 - Coleta e tratamento de esgoto	500,00	-	500,00	10,0	-	-	-	-
PG032 - Melhoria sist. de abastecimento de água	68,84	4,96	69,09	2,0	1,59	2,21	0,10	0,06
PG033 - Educação Ambiental	1,02	0,36	1,02	0,8	0,19	0,80	0,03	0,07
PG034 - Educação ambiental	40,10	15,44	40,10	10,0	6,64	9,19	0,64	0,18
PG035 - Informação para a população	14,76	-	14,76	1,4	-	1,37	0,43	-
PG036 - Comunic. nacional/internacional	7,83	0,66	7,83	0,5	0,37	0,52	0,05	0,04
PG038 - Monitoramento Bacia do Rio Doce	17,60	3,93	17,64	4,7	3,93	4,79	0,13	0,08
PG039 - Unidades de conservação	1,00	-	1,00	1,0	-	1,00	-	-
PG040 - CAR e PRAs	5,06	0,27	5,06	1,2	0,27	1,23	0,22	- 0,90
Saldo Compensatório	1.811,35	-	1.791,49	-	-	-	-	-
Total Compensatórios	4.100,00	187,07	4.100,00	326,6	166,14	340,59	35,21	30,19
Medidas mitigatórias emergenciais	197,11	189,02	197,11	34,0	31,57	36,48	1,45	4,94
PG001 - Cadastro dos Impactados	50,87	44,53	50,87	25,9	20,26	25,88	2,27	3,23
PG002 - Ressarcimento e de indenização dos impactados	295,63	54,71	295,63	128,4	36,70	118,96	20,15	6,41

PG003 - Proteção e rec. da qualidade de vida dos povos indígenas	104,95	25,79	104,95	31,7	13,21	25,26	3,65	1,32
PG004 - Outros povos e comunidades tradicionais	32,98	1,13	32,98	22,6	1,13	5,75	4,41	0,40
PG005 - Proteção social	6,00	0,17	6,00	0,5	0,13	0,53	0,04	0,07
PG006 - Comunicação, Participação, Diálogo e Controle Social	97,26	45,25	122,39	29,9	26,07	40,99	2,28	5,07
PG007 - Assistência aos Animais	26,82	14,82	26,82	5,1	3,04	5,10	1,17	0,35
PG008 - Reconstrução de vilas	309,74	44,20	309,74	63,6	19,15	48,54	11,54	4,24
PG009 - Recuperação do reservatório UHE Risoleta Neves	520,33	280,02	520,33	265,5	168,23	265,48	21,37	21,55
PG010 – Rec. demais Comunidades e Infraestruturas impactadas	331,65	247,41	332,15	51,6	24,24	47,97	5,47	2,67
PG011 – Rec. escolas e reintegração da comunidade escolar	11,78	3,55	11,78	4,7	2,86	4,52	0,61	0,33
PG012 - Memória histórica, cultural e artística	51,33	19,40	51,33	13,5	8,94	13,16	1,72	1,11
PG013 - Turismo, cultura, esporte, lazer	14,15	4,75	12,09	7,0	3,39	5,92	0,54	0,01
PG014 - Saúde física e mental da população impactada	136,67	29,49	136,67	16,7	10,31	16,70	1,22	0,30
PG016 - Retomada das Atividades Aquícolas e Pesqueiras	49,05	0,65	49,05	3,3	0,43	1,20	0,28	0,10
PG017 - Retomada das Atividades Agropecuárias	182,08	30,22	182,08	24,4	13,88	20,01	2,57	0,77
PG019 - Micro e Pequenos Negócios	19,93	1,44	19,93	2,2	0,49	1,28	0,50	0,07
PG021 - Auxílio Financeiro Emergencial	493,75	314,74	493,75	184,4	128,35	170,73	16,78	13,33
PG022/PG041 - Gerenciamento prog. Socioeconômicos e Socioambientais	-	-	-	-	0,66	-	-	-
PG023 – Manejo dos rejeitos	465,02	0,66	465,02	13,0	-	8,91	0,86	0,66
PG024								
Sist. contenção dos rejeitos e tratamento dos rios	1.124,91	529,77	1.122,94	306,1	203,55	268,16	21,12	7,50
PG025								
Recuperação área ambiental 1	382,58	278,54	382,58	148,6	105,12	143,54	12,10	6,20
PG028								
Conservação da biodiversidade	35,36	2,66	35,36	3,8	2,19	3,84	0,36	0,47
PG030								
Fauna e flora terrestre	3,42	0,01	3,42	2,3	0,01	2,15	0,27	-

PG032									
Melhoria sist. de abastecimento de água	137,79	34,89	137,54	17,4	10,44	17,13	1,46	1,93	
PG037									
Gestão de riscos ambientais	0,17	0,17	0,17	0,1	0,12	0,12	-	-	
PG038									
Monitoramento Bacia do Rio Doce	367,82	127,86	367,78	57,3	44,92	57,26	3,33	2,44	
PG039									
Unidades de conservação	1,85	-	1,85	0,5	-	0,50	-	-	
PG022/PG041 Gerenciamento prog. Socioeconômicos e Socioambientais	444,75	97,06	444,75	147,7	88,05	144,27	16,80	11,93	
PG042									
Ressarcimento gastos públicos extraordinários	27,83	0,44	27,97	-	-	15,01	-	-	
Total reparatórios	5.923,58	2.423,33	5.945,03	1.611,6	967,17	1.515,35	154,33	97,41	
Total	10.023,58	2.610,41	10.045,03	1.938,3	1.133,31	1.855,94	189,54	127,59	

Não houve nenhuma alteração que impactasse no orçamento plurianual dos programas e projetos. Todos os ajustes realizados se deram entre os programas, com utilização de parte da contingência, sem necessidade de aportes adicionais.

O valor projetado para 2017 ficou em R\$ 1,9 bilhões e o orçamento global permanece em R\$ 11,1 bilhões.