



FUNDAÇÃO  
renova

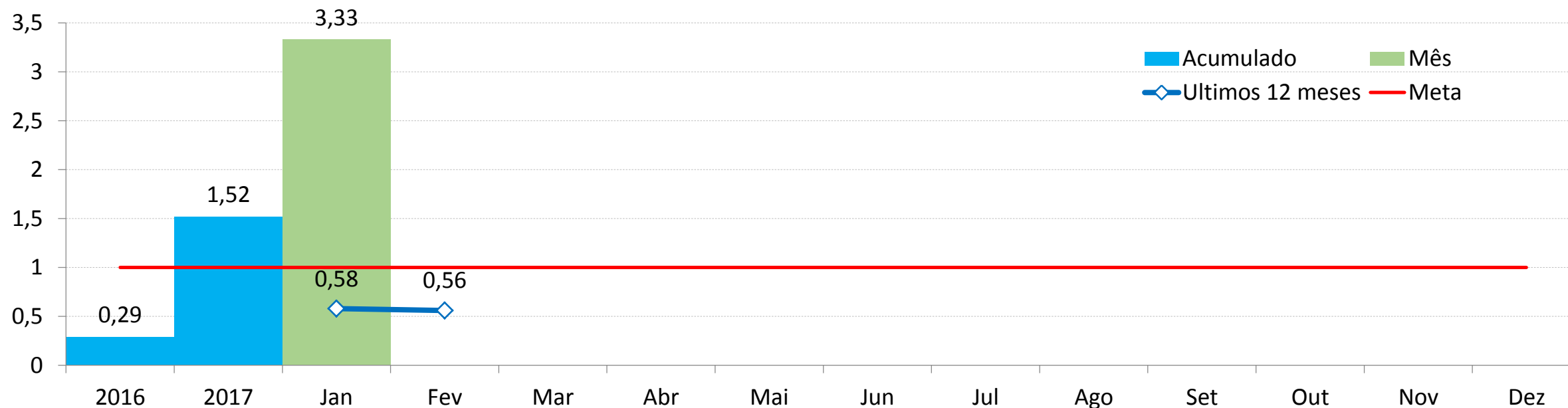


# **Relatório mensal – Comitê interfederativo**

*Termo de transação e ajustamento de conduta*

Fevereiro de 2017

### Taxa de acidentes registrados (acidentes/milhão de horas trabalhadas)



	Empregados Fundação/cedidos	Empregados contratados	Horas trabalhadas
Fevereiro	391	1.698	358.785
Total 2017	-	-	659.106

# SUMÁRIO EXECUTIVO

## Desembolso realizado/previsto



CAPÍTULO	Desembolso em R\$ MM					
	Total	Realizado	Realizado anterior	Realizado Fev	2017 Orçado	Após 2017 Projetado
Medidas mitigatórias emergenciais	194,70	164,97	159,45	5,52	19,50	17,40
Programas socioeconômicos	2.966,10	811,06	742,40	68,66	1.112,40	1.164,50
Programas socioambientais	4.775,70	743,13	683,08	60,05	762,30	3.382,80
Saldo medidas compensatórias	1.536,90	-	-	-		1.536,90
<b>Total</b>	<b>9.473,40</b>	<b>1.719,16</b>	<b>1.584,93</b>	<b>134,23</b>	<b>1.894,20</b>	<b>6.101,60</b>

CAPÍTULO	Desembolso em R\$ MM					
	Total	Realizado	Realizado anterior	Realizado Fev	2017 Orçado	Após 2017 Projetado
Medidas reparatórias	5.642,20	1.679,26	1.558,91	120,35	1.312,50	2.873,00
Medidas compensatórias <sup>1</sup>	3.831,20	39,91	26,02	13,89	581,70	3.228,60
<b>Total</b>	<b>9.473,40</b>	<b>1.719,16</b>	<b>1.584,93</b>	<b>134,23</b>	<b>1.894,20</b>	<b>6.101,60</b>

### Comentários

- Valores previstos para os próximos anos reavaliados pelo processo de orçamento de 2017.

(1) Inclui saldo de medidas compensatórias



# ÍNDICE

## Socioeconômico



<b>Visão geral</b>	Visão geral – reparatório/compensatório ..... 007
<b>Organização social</b>	PG01 – Levantamento e cadastro ..... 009
	PG02 – Ressarcimento e indenização ..... 013
	PG03 – Proteção e recuperação da qualidade de vida dos povos indígenas ..... 014
	PG04 – Qualidade de vida de outros povos e comunidades tradicionais ..... 016
	PG05 – Proteção social ..... 017
	PG06 – Diálogo social ..... 019
	PG07 – Assistência aos animais ..... 024
<b>Infraestrutura</b>	PG08 – Reconstrução de vilas ..... 025
	PG09 – Recuperação do reservatório UHE Risoleta Neves ..... 027
	PG10 – Recuperação das demais comunidades e infraestruturas impactadas ..... 033
<b>Educação, cultura e lazer</b>	PG11 – Recuperação escolas e reintegração da comunidade escolar ..... 040
	PG12 – Memória histórica, cultural e artística ..... 042
	PG13 – Turismo, cultura, esporte, lazer ..... 047
<b>Saúde</b>	PG14 – Saúde física e mental da população impactada ..... 048
<b>Inovação</b>	PG15 – Tecnologias socioeconômicas ..... 049
<b>Economia</b>	PG16 – Retomada das atividades aquícolas e pesqueiras ..... 050
	PG17 – Retomada das atividades agropecuárias ..... 051
	PG18 – Diversificação da economia regional ..... 052
	PG19 – Micro e pequenos negócios ..... 053
	PG20 – Estímulo à contratação local ..... 054
	PG21 – Auxílio financeiro emergencial ..... 057
PG42 – Ressarcimento gastos públicos extraordinários ..... 059	
<b>Gestão</b>	PG22/41 – Gerenciamento programas ..... 092

# ÍNDICE

## Socioambiental



<b>Visão geral</b>	<u>Visão geral – reparatório/compensatório ..... 060</u>
<b>Gestão rejeitos e qualidade água</b>	<u>PG23/PG25 – Manejo dos rejeitos / Recuperação área ambiental 1 ..... 062</u>
	<u>PG24 – Sist. contenção dos rejeitos e tratamento dos rios..... 068</u>
<b>Restauração florestal</b>	<u>PG26/PG27 – Recuperação de APPs / Recuperação de nascentes ..... 071</u>
<b>Conservação da biodiversidade</b>	<u>PG28 – Conservação da biodiversidade ..... 073</u>
	<u>PG29 – Recuperação da fauna silvestre ..... 074</u>
	<u>PG30 – Fauna e flora terrestre ..... 075</u>
<b>Segurança hídrica e qualidade água</b>	<u>PG31 – Coleta e tratamento de esgoto ..... 076</u>
	<u>PG32 – Melhoria sist. de abastecimento de água ..... 077</u>
<b>Educação, comunicação e informação</b>	<u>PG33 – Educação ambiental ..... 079</u>
	<u>PG34 – Emergência ambiental ..... 081</u>
	<u>PG35 – Informação para a população ..... 083</u>
	<u>PG36 – Comunicação nacional/internacional ..... 085</u>
<b>Preservação e segurança ambiental</b>	<u>PG37 – Gestão de riscos ambientais ..... 086</u>
	<u>PG38 – Monitoramento bacia do Rio Doce ..... 087</u>
<b>Gestão e uso sustentável da terra</b>	<u>PG39 – Unidades de conservação ..... 089</u>
	<u>PG40 – CAR e PRAs ..... 090</u>
<b>Gestão</b>	<u>PG22/41 – Gerenciamento programas ..... 092</u>

# PROGRAMAS SOCIOECONÔMICOS

## Visão geral - Reparatório



Programa	Início do programa	Término da Fase			Desembolso em R\$ MM			
		Definição	Exec.	Encerr.	Total	Realizado	2017	Após 2017
							Orçado	Projetado
Medidas mitigatórias emergenciais					195,10	165,37	19,50	17,40
PG001 - Cadastro dos Impactados	nov/15	mar/17	jun/19	out/19	37,50	24,45	9,90	3,30
PG002 - Ressarcimento e de indenização dos impactados	dez/15	jan/17	jan/20	abr/20	228,50	22,15	177,70	32,80
PG003 - Proteção e rec. da qualidade de vida dos povos indígenas	mar/16	dez/18	jul/19	dez/19	92,50	15,44	40,10	39,80
PG004 - Outros povos e comunidades tradicionais	ago/16	abr/18	fev/19	mai/19	1,50	0,01	1,50	
PG005 - Proteção social	abr/16	jul/17	abr/19	jun/19	3,30	0,30	1,10	1,90
PG006 - Comunicação, Participação, Diálogo e Controle Social	nov/15	jan/17	dez/30	dez/30	213,00	23,13	27,90	165,90
PG007 - Assistência aos Animais	nov/15	nov/16	dez/19	mar/20	22,00	12,53	3,30	6,90
PG008 - Reconstrução de vilas	nov/15	out/16	mar/22	mar/22	305,50	27,17	68,70	211,70
PG009 - Recuperação do reservatório UHE Risoleta Neves	nov/15	nov/16	jul/18	out/18	341,00	157,87	164,90	64,30
PG010 – Rec. demais Comunidades e Infraestruturas impactadas	nov/15	out/16	ago/18	ago/18	313,60	230,10	55,40	35,00
PG011 – Rec. escolas e reintegração da comunidade escolar	jan/16	mar/17	mar/21	mai/21	9,00	0,50	2,70	6,00
PG012 - Memória histórica, cultural e artística	fev/16	dez/17	dez/21	mar/22	30,00	12,11	8,50	11,00
PG013 - Turismo, cultura, esporte, lazer	jul/16	fev/18	dez/22	mar/23	25,70	1,62	2,50	21,80
PG014 - Saúde física e mental da população impactada	nov/15	abr/17	nov/25	nov/25	138,50	21,55	16,20	103,10
PG016 - Retomada das Atividades Aquícolas e Pesqueiras	jul/16	jan/18	dez/19	mar/20	49,10	0,27	2,60	46,30
PG017 - Retomada das Atividades Agropecuárias	dez/15	out/16	dez/25	mar/26	184,00	18,63	24,40	143,30
PG019 - Micro e Pequenos Negócios	jul/16	mai/17	mai/20	ago/20	21,30	1,03	0,80	19,60
PG021 - Auxílio Financeiro Emergencial	nov/15	jan/17	ago/20	nov/20	491,50	218,64	164,30	140,80
PG042 - Ressarcimento gastos públicos extraordinários	jun/16	dez/16	dez/19	dez/19	42,40	0,40		42,00
<b>Total medidas reparatórias</b>					<b>2.745,00</b>	<b>953,25</b>	<b>792,00</b>	<b>1.112,90</b>

# PROGRAMAS SOCIOECONÔMICOS

## Visão geral - Compensatório



Programa	Início do programa	Término da Fase			Desembolso em R\$ MM			
		Definição	Exec.	Encerr.	Total	Realizado	2017	Após 2017
							Orçado	Projetado
PG002 - Ressarcimento e de indenização dos impactados	dez/15	jan/17	jan/20	abr/20	343,60	22,82	336,60	
PG015 - Tecnologias Socioeconômicas	fev/17	jul/17	nov/24	fev/25	7,60	0,00	0,10	7,50
PG018 - Diversificação da Economia Regional	jan/17	set/17	out/30	out/30	63,30	0,05	3,10	60,20
PG020 - Estímulo à Contratação Local	jun/16	mai/17	jun/21	jun/21	1,50	0,01	0,30	1,20
<b>Total medidas compensatórias</b>					<b>416,00</b>	<b>22,88</b>	<b>340,10</b>	<b>68,90</b>

# PG01 – Levantamento e cadastro

## Acompanhamento



PRINCIPAIS MARCOS - 60 dias			
Descrição	Planejado	Tendência	
<b>MÉTRICAS – RIO DOCE</b>			
Descrição	Planejado	Realizado	Total
Famílias cadastradas emergencialmente <sup>1*</sup>	NA	7.617	7.617
Pessoas cadastradas emergencialmente <sup>1*</sup>	NA	26.870	26.870
Cadastros definitivos indexados <sup>1</sup>	15.420	15.420	15.420
Cadastros definitivos que concluíram fase 1 <sup>1</sup>	14.125	14.125	14.125
Cadastros definitivos que concluíram fase 2 <sup>1</sup>	2.408	2.352	2.408
Cadastros definitivos que concluíram consistência <sup>1</sup>	14.125	13.686	14.125
Cadastros definitivos aprovados pelo CIF <sup>1</sup>	10.327	1.896	10.327
<b>MÉTRICAS – BARRA LONGA</b>			
Famílias cadastradas emergencialmente	NA	436	436
Pessoas cadastradas emergencialmente	NA	1.245	1.245
Cadastros definitivos indexados <sup>2</sup>	613	613	613
Cadastros definitivos que concluíram fase 1 <sup>2</sup>	535	535	535
Cadastros definitivos que concluíram fase 2 <sup>2</sup>	424	423	424
Cadastros definitivos que concluíram consistência <sup>2</sup>	444	245	444
Cadastros definitivos aprovados pelo CIF <sup>2</sup>	80	21	80
<b>MÉTRICAS – MARIANA</b>			
Famílias cadastradas emergencialmente	NA	514	514
Pessoas cadastradas emergencialmente	NA	1.611	1.611

\* Nos meses passados o reporte considerou o realizado em Mariana e Barra Longa.

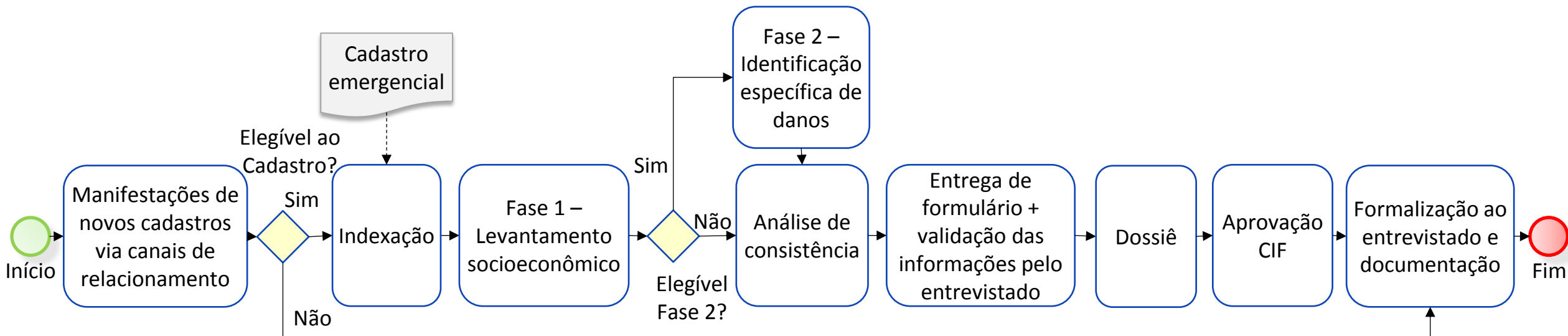
(1) Não inclui Barra Longa e Mariana. Valores Planejados e Totais sendo revisados.

(2) Valores Planejados e Totais sendo revisados.

NOTA: Cadastros em Mariana não iniciados.

# PG01 – Levantamento e cadastro

## Diagrama de processo do cadastramento



### Nota:

Para dimensionar o quantitativo de cadastros que deverão ser realizados em uma determinada campanha do Programa, é necessário que o pacote de manifestações definido seja devidamente atendido e avaliado até a fase 1 do fluxograma apresentado, o que implica em revisões constantes no universo que efetivamente se transformará em cadastro. Isso é explicado pelo fato de as unidades de medida utilizadas para mensurar as etapas variam conforme característica de cada uma, segundo justificativas a seguir:

1. O registro de manifestações pode ser realizado uma ou mais vezes por um único manifestante;
2. A indexação pode ser realizada uma ou mais vezes de acordo com o número de propriedades impactadas e residência de cada manifestante e do público cadastrado na fase 1;
3. Na fase 1 é possível ter um ou mais manifestantes dentro do mesmo cadastro familiar, com uma ou mais propriedades;
4. A fase 2 é realizada apenas em casos específicos que exigem a visita técnica para apuração e quantificação dos danos alegados em propriedade e comércio (turismo);
5. As etapas de consistência, entrega de formulário e aprovação do CIF seguem o mesmo quantitativo da fase 1.

### Cadastro Emergencial

O Cadastro Emergencial ocorreu entre o dia 06/11/2015 até o dia 01/08/2016, 10 famílias com 33 pessoas de outros municípios como Contagem, Ouro Branco, Ouro Preto, Dom Silvério, Alvinópolis, Belo Horizonte e Acaiaca.

No total foram cadastradas emergencialmente 8.577 famílias e 29.759 pessoas, sendo 514 famílias



### AÇÕES REALIZADAS NO MÊS / OUTRAS QUESTÕES RELEVANTES

#### **Câmara Técnica de Organização Social (CTOS) / Comitê Interfederativo (CIF):**

- Realização da 9ª reunião com CTOS em 14/02/17;
- Envio do Lote 005 de informações do Cadastro Integrado para CTOS/CIF no dia 13/02/17.

#### **Aplicação da pesquisa em Mariana e Barra Longa:**

- Mariana: Reunião realizada no dia 13/02 com a Comissão de Atingidos, Assessoria Técnica e Ministério Público. Nessa agenda foram discutidos os principais pontos do parecer técnico apresentado pela Comissão sobre o Cadastro Integrado e solicitada a estruturação de uma agenda de trabalho para discutir tecnicamente a metodologia que será aplicada.
- Barra Longa: Indexação, agendamento e realização do cadastro socioeconômico, levantamentos de danos, entrega dos formulários preenchidos.

#### **Rio Doce à Linhares e Aracruz:**

- Realização das ações de comunicação e diálogo social para informação das comunidades sobre Programa;
- Indexação, agendamento e realização do cadastro socioeconômico e levantamentos de danos;
- Entrega dos formulários preenchidos às famílias entrevistadas.
- Implementação de novas estratégias para identificação dos “não localizados”

#### **Base de dados e Documentação:**

- Análise e tratamento das solicitações de novos cadastros.





Aplicação de Cadastro (fase 1) – Rio Casca – 01/02/2017

Visita Técnica (Fase 2) Tumiritinga 07/02/2017

Aplicação de Cadastro (fase 1) – Bom Jesus do Galho – 02/02/2017



Visita Técnica (Fase 2) Santana do Paraíso 16/02/2017







### PRINCIPAIS MARCOS - 60 dias

Descrição

Planejado

Tendência

### MÉTRICAS

Descrição

Planejado

Realizado

Total

### AÇÕES REALIZADAS EM FEVEREIRO 2017/ OUTRAS QUESTÕES RELEVANTES

- Atendimento acumulado em fevereiro de 2017: 70.922 beneficiários com propostas geradas, sendo 46.637 Governador Valadares e 24.285 em Colatina;
- Propostas de acordos aceitas, acumulado em fevereiro 2017: 41.179 beneficiários, sendo 28.804 Governador Valadares e 12.375 em Colatina;
- Pagamento indenizatório por Dano Moral da Água , acumulado em fevereiro de 2017: 20.588 Beneficiários sendo, 12.859 em Governador Valadares e 7.729 em Colatina;
- Estruturação de uma equipe extra para reagendamentos decorrentes da paralização da polícia militar no ES, com capacidade para cerca de 960 atendimentos/mês;
- Reunião com a Desembargadora de Vitória para demandar a questão das homologações visando protocolar os respectivos processos no Centro Judiciário de Solução de Conflitos e Cidadania de Vitória ou Colatina;
- Apresentado para o Tribunal de Justiça de Governador Valadares modelo de reunião única para otimizar os atendimentos de Dano de Água, visando aumento da capacidade de atendimento a população e redução no tempo de pagamento ao impactado.
- Workshop com clientes e empresários do setor de extração de areia de Governador Valadares buscando identificar possíveis alterações do produto decorrente do acidente da Barragem.

# PG03 – Proteção e rec. da qualidade de vida dos povos indígenas

## Acompanhamento



PRINCIPAIS MARCOS - 60 dias			
Descrição	Planejado	Tendência	
MÉTRICAS			
Descrição	Planejado	Realizado	Total
-			

### AÇÕES REALIZADAS EM FEVEREIRO 2017/ OUTRAS QUESTÕES RELEVANTES

#### Geral:

- Plano de Trabalho para Estudo da Componente Indígena aprovada pela FUNAI e SESAI, previsão do início é final de Março.
- Realizada a visita técnica da SESAI para levantamento situacional e orientação da componente saúde nas TI Krenak, TI Comboios e TI Caieiras-Velha II
- Manutenção das ações de assistência emergencial do acordo para cumprimento do TTAC
- Participação em agenda do Fórum de Empreendimentos de Aracruz, convocado pelo MPF.
- Reunião de alinhamento institucional e de trabalho com a Polifônicas em Brasília.

#### TI Krenak:

- Continuidade da manutenção das vias de acesso às aldeias para abastecimento de água nas aldeias e equipamentos sociais
- Mobilização das comunidades pela FUNAI junto as aldeias para análise e consulta do Plano de Trabalho da Polifônicas referente ao ECI
- SESAI vai apresentar um projeto-base para reabilitação do Sistema de Abastecimento de Água Krenak à FR em 45 dias

#### TI Comboios:

- Acompanhamento dos repasses acordados com lideranças indígenas.
- Reunião de diálogo sobre os resultados do monitoramento hídrico.
- Visita técnica na TI Comboios com participação de FUNAI, SESAI, Defensoria Pública, Fíbria, ICMbio e Projeto Tamar como atividade do GT do Plano de cheias.
- Monitoramento e diálogo social na Terra Indígena Comboios

#### TI Caieiras Velhas:

- Acompanhamento dos repasses acordados com lideranças indígenas
- Encontro para socialização dos achados técnicos e engajamento social sobre monitoramento hídrico
- Estruturação de acompanhamento participativo dos indígenas nas atividades de monitoramento hídrico.
- Reunião de esclarecimento a APECI sobre o pleito de aditivo ao acordo emergencial



Visita Técnica - TI Comboios



PRINCIPAIS MARCOS - 60 dias			
Descrição	Planejado	Tendência	
MÉTRICAS			
Descrição	Planejado	Realizado	Total
-			
AÇÕES REALIZADAS NO MÊS / OUTRAS QUESTÕES RELEVANTES			
<ul style="list-style-type: none"><li>• Em processo concorrencial a contratação de consultoria para a implementação de Estudo de Impacto para a comunidade Quilombola de Degredo</li><li>• MPF recomendou um consultor para realizar um estudo para mapeamento dos Faiscadores em Mariana, Rio Doce e Santa Cruz do Descalvado, no entanto o consultor ainda não apresentou uma proposta técnica detalhada.</li></ul>			



### PRINCIPAIS MARCOS - 60 dias

Descrição	Planejado	Tendência

### MÉTRICAS

Descrição	Planejado	Realizado	Total
-			

### AÇÕES REALIZADAS NO MÊS / OUTRAS QUESTÕES RELEVANTES

- Realização de reuniões para análise dos estudos de casos demandados à Fundação pela equipe dos CRAS (Mariana);
- Encaminhamento de casos para rede de serviços socioassistenciais – Mariana.
- Realização de visitas domiciliares para subsidiar os estudos de casos demandados pelos demais Programas da Fundação Renova.
- Reuniões com os CRAS de Mariana para construção conjunta, planejamento e realização do Projeto Piloto de hortas verticais: **Horta VertiCRAS**, com Apoio dos programas: PG-017- Retomada da atividade agropecuária, PG-033- Educação Ambiental e PG-06- Diálogo e Comunicação.
- Realização de Reuniões com a Secretaria Municipal de Desenvolvimento Social e Cidadania (SMDSC Mariana) para elaboração um novo escopo do Plano de Ação, referente ao contrato dos profissionais de assistência social.
- Em janeiro/2017: Promoção e realização de reunião para apresentação do Plano de Contingência de Chuva do Município de Mariana (Defesa Civil) associado ao Plano de Contingência de Chuvas da Secretaria Municipal de Desenvolvimento Social e Cidadania (SMDSC Mariana) para os representantes e equipe dos serviços socioassistenciais do município de Mariana/MG.





### Projeto Piloto: Horta VertiCRAS



PRINCIPAIS MARCOS - 60 dias			
Descrição	Planejado	Tendência	
Pilar Ouvidoria - Contratação Função Ouvidor (Fundação)	30/out	30/mar	
MÉTRICAS			
Descrição	Planejado	Realizado	Total
Manifestações registradas	NA	86.002	NA
Manifestações concluídas	NA	54.807	NA
Reuniões – trecho Mariana à Santa Cruz	NA	536	NA
Reuniões – trecho Rio Doce	NA	459	NA
Postos de atendimento	14	12	14

### AÇÕES REALIZADAS NO MÊS / OUTRAS QUESTÕES RELEVANTES

#### Diálogo Social – Região 1:

- Reuniões de diálogo: total de 27 reuniões em fevereiro/17, com 1.015 presenças: Mariana: 15 reuniões e 526 presenças; Barra Longa: 9 reuniões e 157 presenças; Rio Doce/Santa Cruz: 3 reuniões e 332 presenças;
- Acumulado de reuniões no Região 1: 536 reuniões e 17.202 presenças (média de 34 participantes por reunião).
- Monitoramento das Famílias: até o presente momento, 104 famílias já foram visitadas em Barra Longa, Rio Doce e Sta. Cruz do Escalvado. O trabalho tem como finalidade analisar a atual condição de renda de um conjunto de famílias não assistidas pelo Auxílio Financeiro.
- Diálogo social abordando principalmente temas relacionados aos programas: PG 001, 002, 005, 008, 010, 012 e 017
- Apoio ao trabalho das frentes da Fundação, para mediação e coleta de assinaturas do termo de autorização para intervenções na calha do rio e tributários, em Mariana.
- Coleta de assinaturas para liberação de estudos nas propriedades adjacentes ao terreno anfitrião de Paracatu de Baixo.
- Visitas a moradores de Barra Longa com propriedades recuperadas, para obtenção de termos de autorização, ordens de serviço, termos de entrega e identificação de casos críticos.
- Discussão sobre assessoria técnica, junto ao MP e comunidades para atendimento dos municípios de Barra Longa, Rio Doce e Santa Cruz do Escalvado.



### AÇÕES REALIZADAS NO MÊS / OUTRAS QUESTÕES RELEVANTES

#### **Diálogo Social - Regiões 2 e 3**

- Reuniões de diálogo: total de 45 reuniões em fevereiro, com 950 presenças.
- Mapeamento/ Monitoramento de públicos prioritários ao longo do território.
- Atividades de análise territorial estratégica para apoio à implementação dos programas da Fundação Renova.
- Ampliação e monitoramento do diálogo com as comunidades impactadas, grupos específicos, setores do Poder Público e entidades (sociais, religiosas, educacionais e de saúde).
- Acumulado de reuniões nas Regiões 2 e 3: 459 reuniões e 16.310 presenças (média de 36 participantes por reunião).
- Ampliação e manutenção do diálogo individualizado e do relacionamento com as comunidades impactadas, que permitem análises dos contextos locais, definição de temas prioritários, antecipação de cenários e construção de soluções.
- Diálogo social abordando principalmente temas relacionados aos Programas: PG 001, 002, 006, 017, 021 .
- Definição de estratégias de diálogo para apoio à entrada de Programas nos territórios.
- Apoio nas atividades das frentes de implementação de Programas, como visita a produtores rurais, levantamento e cadastro dos impactados e Programa de Indenização Mediada (PIM).
- Apoio na realização de 03 Plantões de esclarecimento do status de cadastramento integrado (PG001) no ES.

#### **Canais de Relacionamento:**

- Postos de atendimentos: 12 escritórios em operação;



### Diálogo Social – Região 1



*Reunião com comunidade – Ponte do Gama  
Mariana/MG (11/02)*



*Reunião com lideranças – Bento Rodrigues  
Mariana/MG (09/02)*



*Reunião com produtores rurais - Barreto  
Barra Longa/MG (09/02)*



*Reunião com Poder Público  
Barra Longa/ MG (22/02)*



*Reunião com comunidade  
Santa Cruz do Escalvado/MG (08/02)*



*Reunião com lideranças  
Santa Cruz do Escalvado/MG (17/02)*



### Diálogo Social – Região 2 e 3



*Reunião com equipamento público - CRAS  
Naque/MG (14/02)*



*Reunião com comunidade - Itapina  
Colatina/ES (13/02)*



*Reunião com grupo de comerciantes - Regência  
Linhares/ES (16/02)*



*Reunião com Poder Público  
Tumiritinga/ MG (21/02)*



*Reunião com entidade religiosa – CONEP GV  
Governador Valadares/MG (22 /02)*



*Reunião com lideranças  
Aimorés/MG (22/02)*

### Diálogo Social – Região 2 e 3



*Reunião Plantão PG001 – Comunidade de Itapina  
Colatina/ES (16/02)*



*Reunião Plantão PG001 – Comunidade de Mascarenhas  
Baixo Guandu/ES (22/02)*



*Reunião Plantão PG001 – Comunidade de Maria Ortiz  
Colatina/ES (22/02)*



### PRINCIPAIS MARCOS - 60 dias

Descrição	Planejado	Tendência
Renovação de Contratos de Parcerias com ONG's	20/jan	31/mar

### MÉTRICAS

Descrição	Planejado	Realizado	Total
Animais resgatados, animais nascidos e atendidos (#)	NA	1041	NA

### AÇÕES REALIZADAS NO MÊS / OUTRAS QUESTÕES RELEVANTES

- Resgate de 1 animais de pequeno porte;
- Recolhimento de 1 animais adotados;
- Acompanhamento de pós adoção de 18 animais;
- Realização de evento de adoção realizado em Mariana.
- Adoção de 11 animais de pequeno porte sendo: 1 gato e 10 cães;
- Atendimento de 1 animal de pequeno porte de tutor e 1 animal de grande porte;
- Manutenção do programa de visitas dos responsáveis dos animais às fazendas.
- Restituição de 1 animal de grande porte ao proprietário;
- Medicina preventiva em 175 animais de grande porte (121 animais desverminados controle de 54 ectoparasitas);
- Medicina preventiva em 3 animais de pequeno porte (desverminação e vacinação);
- Revisão de todos os prontuários de animais;
- Nascimento de 2 animais de grande porte.

# PG08 – Reconstrução de Vilas

## Acompanhamento



### PRINCIPAIS MARCOS - 60 dias

Descrição	Planejado	Tendência
Emissão do MasterPlan preliminar de Gesteira	15/03/2017	15/03/2017

### MÉTRICAS

Descrição	Planejado	Realizado	Total
-			

### AÇÕES REALIZADAS NO MÊS / OUTRAS QUESTÕES RELEVANTES

- Em andamento os projetos básicos de Bento Rodrigues;
- Em andamento Estudos de Impacto Ambiental nos terrenos escolhidos para reassentamento de Bento Rodrigues e Paracatu de Baixo;
- Em andamento diagnóstico junto à comunidade de Paracatu de Baixo para identificação de sítios para reassentamento;
- Em andamento processo de negociação para aquisição de terreno para Paracatu de Baixo;
- Em andamento processo de negociação para aquisição de terreno em Gesteira.





### AÇÕES REALIZADAS NO MÊS / OUTRAS QUESTÕES RELEVANTES

#### **Próximas ações:**

- Continuidade do processo de aprovação do loteamento de Bento Rodrigues junto a Prefeitura de Mariana;
- Início do processo de contratação da infraestrutura de Bento Rodrigues;
- Conclusão dos Estudos de Impacto Ambiental no terreno escolhido de Paracatu de Baixo;
- Entrada no processo de licenciamento de Bento Rodrigues junto ao órgão ambiental;
- Aprovação do projeto urbanístico de Paracatu de Baixo junto à comunidade;
- Aquisição dos terrenos em Paracatu de Baixo;
- Aquisição do terreno em Gesteira;
- Alinhamento e discussão com as comunidades sobre os projetos individuais de casas;



O programa PG09 – Programa de recuperação da UHE Risoleta Neves encontra-se em momento de transição entre a Samarco e a Fundação Renova.

A transição será de forma gradual, de forma a garantir a continuidade das atividades e evitar a perda de informações e conhecimento adquirido.

A Fundação assumirá integralmente a responsabilidade pelo desenvolvimento deste programa a partir de Julho/17 conforme cronograma macro abaixo.

<b>Descrição</b>	<b>M</b>	<b>A</b>	<b>M</b>	<b>J</b>	<b>J</b>	<b>...</b>
Engenharia	Samarco + Fundação					
Interface com Órgãos	Fundação					
Construção das Barreiras Metálicas	Samarco + Fundação					Fund
Construção Estruturas da Fazenda Floresta	Samarco + Fundação			Fundação		
Processo de Dragagem	Samarco				Fundação	

# PG09 – Recuperação do reservatório UHE Risoleta Neves

## Acompanhamento



### PRINCIPAIS MARCOS - 60 dias

Descrição	Planejado	Tendência

### MÉTRICAS

Descrição	Planejado	Realizado	Total
Volume dragado - trecho de 400m (mil m3)	808	662	1.576
Barreira metálica B (à 5 km) (t)	790	790	790

### AÇÕES REALIZADAS NO MÊS / OUTRAS QUESTÕES RELEVANTES

#### Setor 4:

- Continuação da adequação da área à jusante para disposição dos bags e início dos drenos e reforço de fundação

#### Barreira A:

- Iniciada cravação de estacas 10/02/17
- 22 estacas cravadas e 21 pranchas
- Previsão da conclusão do barramento – MAI/17

#### Dragagem:

- Aporte nos 400m até o dia 22/02 era de 0,392hm<sup>3</sup>
- Volume diário removido ampliado devido ao início da utilização do Setor 8





## CONSTRUÇÃO COLETIVA DE SOLUÇÕES DEFINITIVAS

- ❑ Estruturação de Grupo de Trabalho Específicos com membros da Fundação, CT-Rejeitos, Samarco, Mantenedoras e Aliança para identificação, avaliação e validação de alternativas para solução definitiva da dragagem do reservatório.
- ❑ Variáveis consideradas para tomada de decisão:
  - ❑ Prazo de Implantação (fator-chave);
  - ❑ Impactos ambientais das soluções;
  - ❑ Eficiência das soluções;
  - ❑ Capacidade de execução.



Workshop do Plano de Manejo de Rejeitos realizados em 25/01/17 e 23/02/17



## CONSTRUÇÃO COLETIVA DE SOLUÇÕES DEFINITIVAS

### Compromisso da Fundação Renova

- ❑ Criar condição para avaliação e validação coletiva das alternativas técnicas estudadas e desenvolver estudos para novas alternativas eventualmente identificadas;
- ❑ Consolidar as soluções técnicas que devem ser implantadas para garantir a dragagem do reservatório;
- ❑ Aumentar a previsibilidade e sustentabilidade das soluções, com aporte técnico interno (gestão da Fundação Renova) e externo (empresas especializadas);
- ❑ **Principais Metas deste Plano de Trabalho:**
  - ❑ **Definir Cronograma para Conclusão da Fase 1: 14/Abr/17**
  - ❑ Definir as Diretrizes e Soluções Técnicas para Fase 2: a definir após conclusão do Plano de Manejo de Rejeitos.



### CONSTRUÇÃO COLETIVA DE SOLUÇÕES DEFINITIVAS Compromisso da Fundação Renova

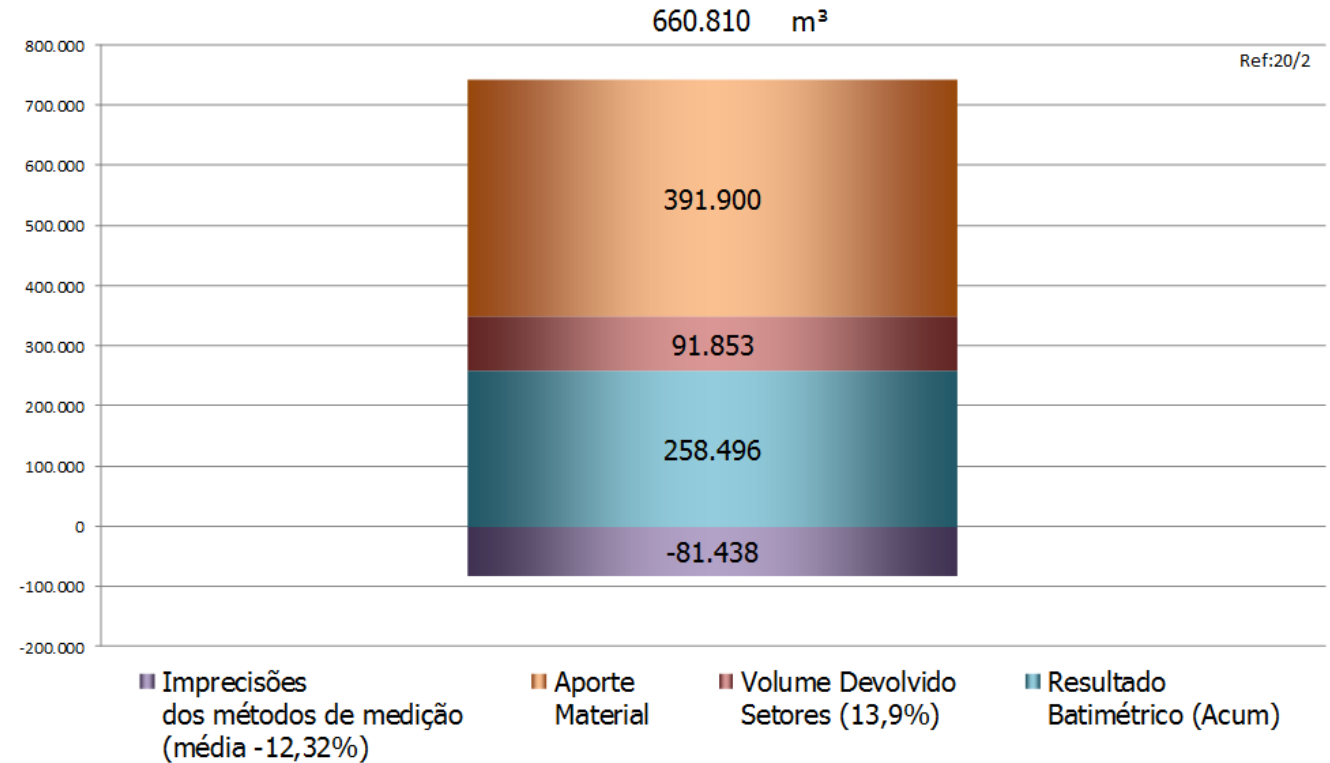
Estratégias para UHE Risoleta Neves						
Reuniões Técnicas	06/03/2017	10/03/2017	15/03/2017	20/03/2017	07/04/2017	14/04/2017
Variáveis Econômicas:						
1. Kick-off Grupo de Trabalho com Aliança para Avaliações de Alternativas	■					
2. Apresentação das Potenciais Alternativas e Avaliações Preliminares para Conselho Curador			■			
3. Próximos passos dependerão das análises e diretrizes do Conselho Curador				■		
Nota: a apresentação destas variáveis no Documento Técnico Final também depende da avaliação do Conselho Curador						
Variáveis Técnicas/Ambientais:						
1. Levantamentos de Alternativas ao Cenário Atual	■					
2. Reunião de Alinhamento Prévio com Órgãos Ambientais	■					
3. Planejamento Detalhado das Soluções de Disposição Atuais e Barreira Metálica A		■				
4. Workshop para Construção Colaborativa da Solução de Sequenciamento de Disposição de Rejeitos				■		
5. Preparação da Engenharia e Planejamento Detalhado da Solução de Candonga					■	
6. Protocolo do Documento Final para o CIF (conforme Deliberação 46)						■

Em 14/abr a Fundação Renova deverá apresentar um Plano de Trabalho Definitivo para conclusão da Fase 1 da Dragagem do Reservatório de Candonga.



## ATUALIZAÇÃO DRAGAGEM

- ❑ Produtividade Média de Dragagem: 3.300m<sup>3</sup> por dia;
- ❑ Resultado Volume Batimétrico / Volume Dragado = 39% (258.496m<sup>3</sup> ÷ 660.810m<sup>3</sup>)
- ❑ Aporte de Material Período Chuvoso 2016-17 nos 400m: 391.900m<sup>3</sup>
- ❑ % Retorno Médio de Material (carga circulante): +/- 14% (91.853m<sup>3</sup> ÷ 660.810m<sup>3</sup>)



# PG10 – Rec. das demais comunidades e infraestruturas impactadas

## Acompanhamento



PRINCIPAIS MARCOS - 60 dias			
Descrição	Planejado	Tendência	
Conclusão da reforma de Residências em Barra Longa	31/out	31/jul	
Conclusão da recuperação de comércios e instituições em Barra Longa	09/fev	31/mai	
MÉTRICAS			
Descrição	Planejado	Realizado	Total
Casas reformadas em Barra Longa (#)	95	95	99
Comércios reformados em Barra Longa (#)	36	34	36
Contenções Rio do Carmo em Barra Longa - Morro Vermelho (km)	1,1	1,1	1,1
Material removido em Barra Longa (mil m3)	157	157	157
Cercamento de propriedades (acordo com MP) (km)	100	105	100
Propriedades rurais reformadas e limpas (#)	33	33	45
Estradas pavimentadas recuperadas (km)	80	80	80
Estradas não pavimentadas recuperadas (km)	110	110	110
Pontes reconstruídas (#)	7	7	7
Drenagens de estradas e vias recuperadas (#)	102	102	102
Bordas de rios e enrocamentos recuperados (#)	47	47	47
Recuperação da praça e alameda Beira Rio em Barra Longa (#)	2	2	2
Maçãos estabilizados em Barra Longa (km)	1,2	1,2	1,2
Quintais e lotes reformados de Barra Longa (#)	94	97	199
Casas reconstruídas em Barra Longa (#)	11	2	13
Reconstrução do parque de exposição e campo dos rodoviários (#)	1	0	2
Currais reconstruídos em Barra Longa (#)	17	19	21
Mata burros reconstruídos em Barra Longa (#)	13	14	26
Pavimentação reconstruída em Barra Longa (km)	2,5	2,5	2,5
Madeira recolhida fase1 e fase2 – (km)	80,8	44,5	80,8
Pontes de cabo de aço reconstruídas (#)	9	9	9
Campos de futebol reconstruídos (#)	3	3	4



### AÇÕES REALIZADAS NO MÊS DE FEVEREIRO/17 E OUTRAS QUESTÕES RELEVANTES

#### **Barra Longa**

##### **Entregas do mês**

- Entrega de quintais;
- Recuperação de acessos para comunidade – emergências causadas por chuvas;
- Término de casa no Morro Vermelho.

##### **Próximas entregas**

- Entrega da casa 199 – Boate Kiss;
- Entrega da casa 140;
- Entrega da casa 10, na Volta da Capela;





### Recuperação de currais, quintais e mata-burros





# PG10 – Recup. das demais comunidades e infraestruturas impactadas

## Fotos



### Reforma e reconstrução de residências







### Recuperação de acessos - emergências





### AÇÕES REALIZADAS NO MÊS / OUTRAS QUESTÕES RELEVANTES

## Mariana

### Entregas realizadas

- Entrega dos ploteiros das 4 casas que devem ser reconstruídos;
- Realizada a engenharia detalhada de 3 casas que serão construídas;
- Entrega da Engenharia Conceitual de 2 casas;
- Liberação de licenças para construções das 3 casas;
- Topografia de 10 casas que serão reconstruídas;
- Sondagem de 3 casas que serão reconstruídas;
- Ampliação do prédio de armazenamento de Artes Sacras;
- Entrega da reforma do muro do cemitério;
- Reforma do telhado e instalação de fossa na Fazenda Mainart;
- Entrega da reforma da escola do Morro de Santana;
- Entrega formal da reforma Unidade Básica de Saúde – Mariana;
- Instalação de cerca em Barra Longa – Dona Zeni;
- Manutenção em Vias não Pavimentadas;

### Próximas entregas:

- Sondagem de 3 casas;
- Entrega da engenharia conceitual de 3 casas;
- Instalação de porteira e mata burro – Comunidade do Borba;
- Reforma da Fazenda em Pedras – Marco Mol;
- Reforma de uma casa em Borba;





Reforma da Escola em Morro do Santana



Plator de Casa - Josimar Barretos



Instalação de Cerca Dona Zeni– Barra Longa



Manutenção de Vias não Pavimentadas Campinas



Manutenção de Vias não Pavimentadas Gesteira



PRINCIPAIS MARCOS - 60 dias			
Descrição	Planejado	Tendência	
-			
MÉTRICAS			
Descrição	Planejado	Realizado	Total
Alunos relocados em escolas temporárias	900	900	900
AÇÕES REALIZADAS NO MÊS / OUTRAS QUESTÕES RELEVANTES			
<ul style="list-style-type: none"><li>• Realização das obras para melhoria da escola temporária de Paracatu de Baixo. Devido ao atraso na finalização das obras, os alunos iniciaram o ano letivo na Escola Municipal Morro do Santana;</li><li>• Início do ano letivo para alunos de Mariana e Barra Longa;</li><li>• Avaliação das propostas técnicas da consultoria psicopedagógico;</li><li>• Realização das obras para nova escola temporária de Bento Rodrigues;</li><li>• Definição por manter a Escola Municipal José de Vasconcelos Lana no imóvel alugado pela Fundação Renova até que seja encontrada a solução definitiva.</li></ul>			



Troca do telhado com isolamento térmico



Instalação de coifa na cozinha



Recuperação do forro em PVC



Instalação de grades para segurança



Fachada da escola temporária de Bento Rodrigues



Instalação de alambrado na área externa



Pintura interna com barramento de 1,5m



Instalação de corrimão e tela de proteção





PRINCIPAIS MARCOS - 60 dias																
Descrição											Planejado		Tendência			
-																
MÉTRICAS																
Descrição											Planejado		Realizado		Total	
Itens/fragmentos de origem sacra coletadas (#)											NA		2061		NA	
Pessoas capacitadas para identificação de peças sacras (#)											NA		2146		NA	
AÇÕES REALIZADAS NO MÊS / OUTRAS QUESTÕES RELEVANTES																
<b>Relativo aos bens artísticos e integrados dos templos e reserva técnica</b>																
<ul style="list-style-type: none"> <li>• Conclusão dos Critérios de Triagem do Acervo;</li> <li>• Outras coletas de amostras para análise de laboratório;</li> <li>• Continuidade dos serviços de conservação e preservação do acervo das capelas;</li> <li>• Conclusão da etapa de Identificação e Diagnóstico dos projetos das capelas de Paracatu e Gesteira, inclusive bens integrados;</li> <li>• Término do inventário de bens integrados e pesquisa histórica das capelas de Paracatu e Gesteira;</li> </ul>																
<b>Relativo ao trabalho de monitoramento dos templos, prospecção, curadoria e educação patrimonial</b>																
<ul style="list-style-type: none"> <li>• Resgate de 29 peças;</li> <li>• 46 capacitações técnicas aos diversos públicos (empresas terceirizadas, SAMARCO e comunidade);</li> <li>• Reunião de alinhamento com as diretoras das escolas, que atendem a comunidade de Bento Rodrigues e Paracatu de Baixo - orientações acerca das atividades programadas para o mês de março – reunião corrida em 21 de fevereiro. A diretora da Escola Municipal Bento Rodrigues, Eliene dos Santos Almeida, agendou para o dia 06 de março de 2017 o evento de capacitação dos professores. Na Escola Municipal Paracatu de Baixo, o encontro está agendando para o dia 09 de março de 2017, em dois turnos.</li> </ul>																
NOTA: Foi realizado uma revisão dos números de peças sacras recolhidas e pessoas capacitadas considerando que houve atuação de 2 empresas distintas atuando nesta contagem e considerando a mudança de contrato com este fim. Assim, apresentamos os números corretos de peças coletadas:																
#	Nov15	Dez15	Jan15	Fev16	Mar16	Abr16	Mai16	Jun16	Jul16	Ago16	Set16	Out16	Nov16	Dez16	Jan17	Fev17
Itens/fragmentos de origem sacra coletadas	383	68	15	76	33	10	24	337	614	264	72	20	84	11	21	29
Pessoas capacitadas para identificação de peças sacras	-	99	103	236	104	187	146	189	139	200	153	38	183	228	95	46



### Reserva Técnica / Adequação e Serviços emergenciais







### Capacitações técnicas realizadas com os diversos públicos







### Peças encontradas no monitoramento







### Peças encontradas pela comunidade





### PRINCIPAIS MARCOS - 60 dias

Descrição	Planejado	Tendência
Cláusula 102 - Diagnóstico do impacto no turismo, cultura, esporte e lazer	31/jan	02/mar

### MÉTRICAS

Descrição	Planejado	Realizado	Total
-			

### AÇÕES REALIZADAS NO MÊS / OUTRAS QUESTÕES RELEVANTES

#### Diagnóstico do Impacto e Inventários do Turismo

- Entrega para análise, dos relatórios contendo os diagnósticos produzidos pelas consultorias, Expressão Socioambiental e Futura, em formato .pdf.
- As consultorias farão apresentações dos relatórios e do sumário executivo, que ainda não está concluído, para os líderes dos programas em reuniões por meio de vídeo conferência a serem realizadas no mês de março, cujo objetivo será Identificar e qualificar impactos sobre o Turismo, Cultura, Esporte e Lazer em função do EVENTO e identificar potencialidades para o setor turístico nos municípios da área de abrangência; e avaliar pertinência das medidas Reparatórias e Compensatória (Cláusulas 103 e 104 do Acordo) à luz do diagnóstico.
- Após essas apresentações, daremos início ao Plano de Fomento das Atividades de Cultura, Esporte, Lazer e Turismo





### PRINCIPAIS MARCOS - 60 dias

Descrição	Planejado	Tendência
Definição do Plano de Trabalho e Parcerias institucionais para execução do estudo epidemiológico	01/fev	30/mar

### MÉTRICAS

Descrição	Planejado	Realizado	Total

### AÇÕES REALIZADAS NO MÊS / OUTRAS QUESTÕES RELEVANTES

#### Saúde Mariana:

- Inauguração da reforma da Unidade Básica de Saúde (UBS) provisória das comunidades de Bento Rodrigues e Paracatu - 15 de março / 2017.
- Reuniões com o Secretário de Saúde, para alinhamento das ações de apoio a Política de Saúde;
- Desenho de um novo escopo do contrato , para apoiar as ações de saúde;

#### Saúde Barra Longa:

- Gestão das demandas acordadas com a Secretaria de Saúde e MP;
- Apoio técnico na gestão da saúde municipal através de consultorias especializadas em saúde coletiva e mental – em andamento.
  - ✓ Projeto de Apoio à Gestão – Concluído o Relatório Diagnóstico de Saúde município de Barra Longa/MG.
  - ✓ Projeto de Saúde Mental, Álcool e outras - Concluídos o Protocolo de Atenção em Saúde Mental, Álcool e outras Drogas e o Painel de Indicadores e Metas em Saúde Mental, Álcool e outras Drogas.
  - ✓ Neste período foram realizados /oficinas de treinamento para as equipes de saúde , para apoio as ações de combate a febre amarela em Barra Longa-MG.

#### Estudo epidemiológico e toxicológico:

- Instituições acadêmicas, profissionais de renome internacional na área e a Academia Brasileira de Ciências (ABC) estão sendo considerados para engajamento na condução do Estudo- estamos em processo de contratação dos consultores.



PRINCIPAIS MARCOS - 60 dias			
Descrição	Planejado	Tendência	
MÉTRICAS			
Descrição	Planejado	Realizado	Total
-			
AÇÕES REALIZADAS NO MÊS / OUTRAS QUESTÕES RELEVANTES			
<ul style="list-style-type: none"><li>• As minutas do termos de acordo de cooperação técnica que celebram entre si, a Fundação Renova, a Fundação de Amparo à Pesquisa do Estado de Minas Gerais (Fapemig), Fundação de Amparo à Pesquisa do Estado do Espírito Santo (Fapes), com a interveniência do , Instituto de Desenvolvimento Integrado do Estado de Minas Gerais (Indi), visando a implementação de ações de produção de conhecimento associado associados à recuperação dos prejuízos econômicos, sociais e ambientais decorrentes do rompimento da barragem de Fundão em Mariana/Minas Gerais.</li><li>• O documento foi encaminhadas para apreciação e aprovação pelo Comitê Interfederativo – CIF, em fevereiro de 2017.</li><li>• O documento que formaliza a aprovação final do termo de parceria firmado entre os proponentes, será a ata da reunião do conselho a se realizar em 17 de março de 2017.</li></ul>			



PRINCIPAIS MARCOS - 60 dias			
Descrição	Planejado	Tendência	
-			
MÉTRICAS			
Descrição	Planejado	Realizado	Total
-			
AÇÕES REALIZADAS NO MÊS / OUTRAS QUESTÕES RELEVANTES			
<ul style="list-style-type: none"><li>• Manutenção dos cartões de auxílio financeiro distribuídos para pescadores que perderam temporariamente suas fontes de renda.</li><li>• Realização do Painel Temático de retomada das atividades aquícolas no Espírito Santo</li><li>• Início do processo de construção da estratégia de maneira participativa, com a realização de reuniões com as colônias e associações de pescadores –Valadares e ES</li></ul>			



### PRINCIPAIS MARCOS - 60 dias

Descrição	Planejado	Tendência	
<b>MÉTRICAS</b>			
Descrição	Planejado	Realizado	Total
Cercamentos realizados (km)	138	138	138
Produção de forragem substitutiva (t/mês)	102	102	NA
Plantio realizado (ha)	179	179	179
Fornecimento de alimentação animal (t)	NA	12567	12567

### AÇÕES REALIZADAS NO MÊS / OUTRAS QUESTÕES RELEVANTES

- Início da aplicação do ISA nas propriedades rurais. Feita abordagem em 133 propriedades (prevista a realização em 196);
- Novo processo de concorrência para empresa de distribuição de silagem em fase final de licitação;
- Atendimento ao Plano de Ação – Risco de Cheias;
- Continuação na execução de plantios substitutivos nas propriedades rurais conforme planejamento;
- Atividades de manutenção nos plantios realizados (capina, aplicação de formicida e herbicida);
- Corte de capim para geração de volumoso/silagem em propriedades cujo plantio realizado já está em ponto de corte;
- Plantio de pomares e hortaliças;
- Continuação da entrega de silagem aos produtores de Mariana a Santa Cruz do Escalvado.
- Iniciadas as visitas às propriedades rurais da área ambiental 2 para acompanhamento técnico constante dos mesmos (avaliação dos impactos em irrigação e dessedentação animal)
- Realizados 186 plantios para alimentação animal em 105 propriedades das 118 elegíveis (valores acumulados).
- Realizados 27 pomares / hortas em 21 propriedades das 36 elegíveis (valores acumulados).
- Entrega de silagem aos produtores no mês de Fev/17 - 564t.



### PRINCIPAIS MARCOS - 60 dias

Descrição

Planejado

Tendência

### MÉTRICAS

Descrição

Realizado

Total

### AÇÕES REALIZADAS NO MÊS / OUTRAS QUESTÕES RELEVANTES

- 2ª. Reunião pública de revisão do programa Mariana Presente e Futuro (antigo 2030);
- Seguimento com a prefeitura do desenho do projeto de georreferenciamento;
- Abertura de licitação para contratação de plano de negócios para cooperativa de laticínios;
- Conclusão de termos de referência para estudo de potencialidades econômicas do município;
- Conclusão dos termos de referência para estudo de melhoria de ambiente de negócios em Mariana
- Avanço em parceria com INDI, Prefeitura de Mariana, BDMG para desenvolvimento de programa de fortalecimento de micro e pequenos negócios e diversificação econômica;
- Avanço na parceria com BDMG para criação de fundos de equalização e investimento em negócios na Área de Abrangência.





### PRINCIPAIS MARCOS - 60 dias

Descrição

Planejado

Tendência

### MÉTRICAS

Descrição

Planejado

Realizado

Total

### AÇÕES REALIZADAS NO MÊS / OUTRAS QUESTÕES RELEVANTES

- Atenção a casos excepcionais de antecipação de indenização;
- Início do levantamento do status de funcionamento dos micro e pequenos negócios e empreendedores autônomos de Mariana após a recuperação emergencial e conclusão do processo em Barra Longa
- Elaboração dos termos de referencia para contratação de corporação ou instituição para fortalecimento dos negócios impactados pelo acidente.
- Contratação de especialista em fortalecimento de micro e pequenos negócios.

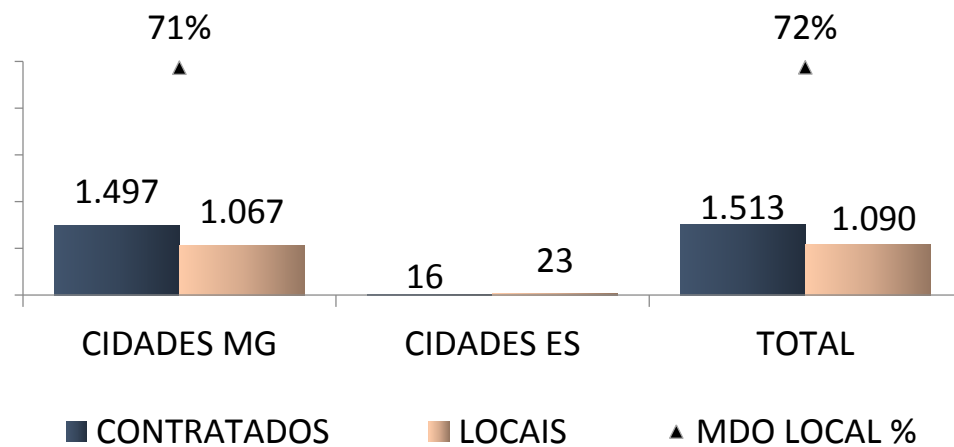


PRINCIPAIS MARCOS - 60 dias			
Descrição	Planejado	Tendência	
MÉTRICAS			
Descrição	Planejado	Realizado	Total
Contratação de mão-de-obra local (%)	NA	72	NA
AÇÕES REALIZADAS NO MÊS / OUTRAS QUESTÕES RELEVANTES			
<ul style="list-style-type: none"> <li>• Conclusão de estudo de prospecção de mercado e diagnóstico da oferta de serviços, produtos e mão de obra;</li> <li>• Confirmação de parceria entre SENAI-MG e Renova – abertura da RC;</li> <li>• Seguimento do processo de levantamento sistemático de demandas de contratação internas., junto a Suprimentos, contratos e Programas;</li> <li>• Articulação de parceria para capacitação de profissionais em reflorestamento entre Renova e Instituto Terra;</li> <li>• Abertura de RC para bolsas de estudos junto ao programa de capacitação do Instituto Terra;</li> <li>• Início de estudos para desenvolvimento de projetos específicos de contratação local dos pescadores de Regência e Povoação;</li> </ul>			



### MÃO DE OBRA LOCAL

*NTE das cidades da área de abrangência*



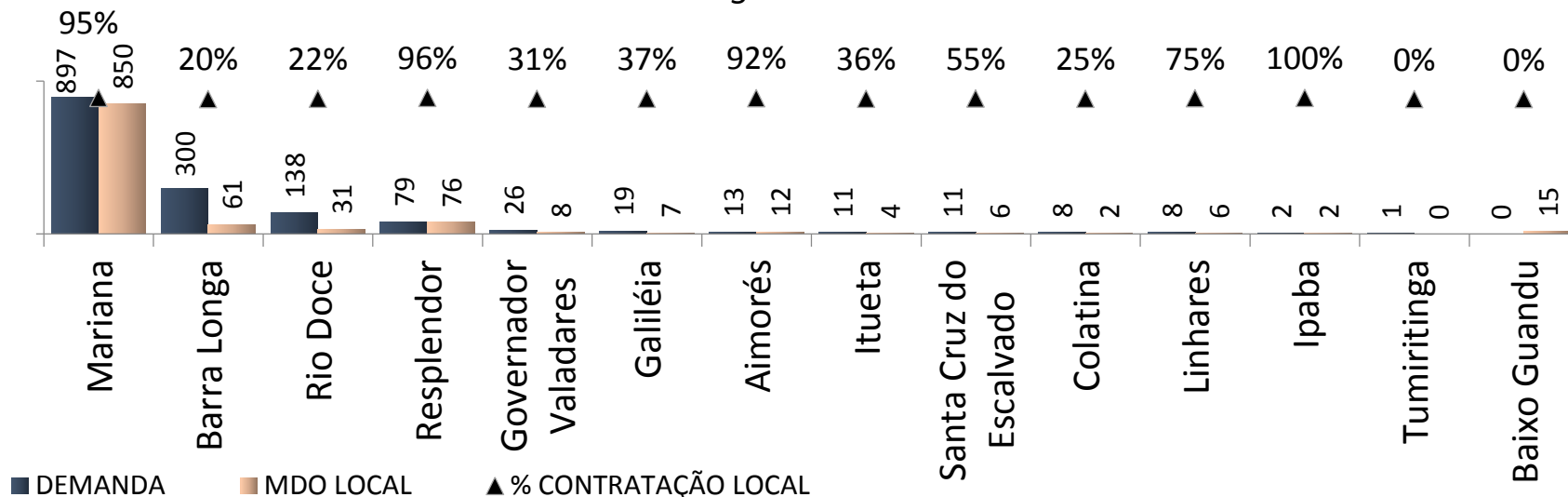
- Contratados: NTE contratado para os municípios da área de abrangência
- Locais: NTE contratado nos municípios da área de abrangência

Dados coletados até 09/03/2017



### Indicadores de mão de obra local

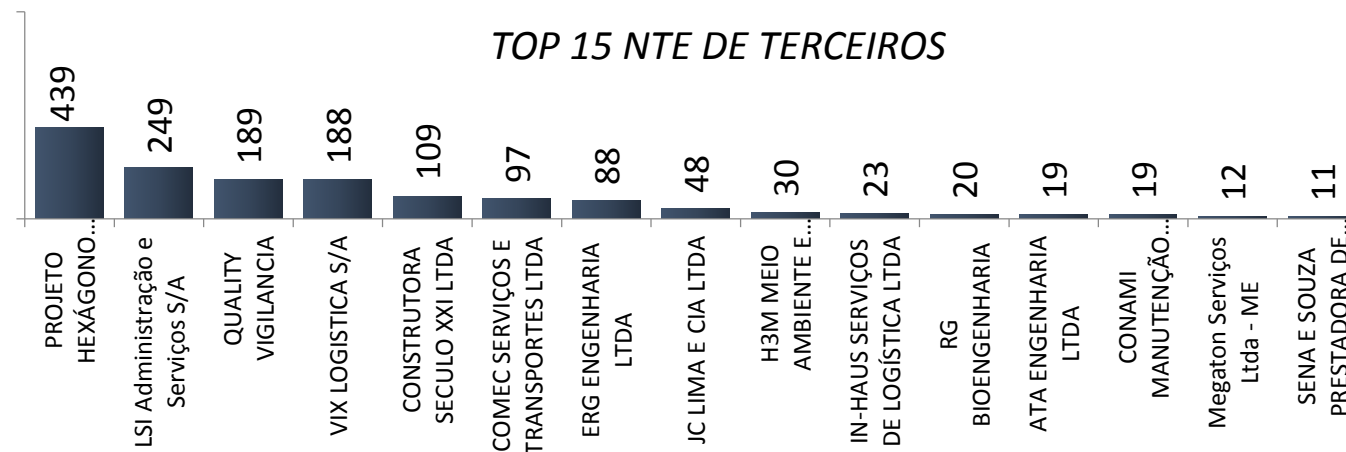
DEMANDA X MÃO DE OBRA LOCAL  
Áreas de abrangência



- DEMANDA: Representa quantidade de empregos diretos gerados nos municípios da área de abrangência
- MDO LOCAL: Representa quantidade de empregados contratados nos municípios da área de abrangência

Fonte: Formulário preenchido pelos fornecedores no período de 21/02 a 09/03/17.

TOP 15 NTE DE TERCEIROS



# PG21 – Auxílio financeiro emergencial

## Acompanhamento



PRINCIPAIS MARCOS - 60 dias			
Descrição	Planejado	Tendência	
-			

MÉTRICAS			
Descrição	Planejado	Realizado	Total
Cartões entregues (#)	NA	8138	NA
Indenizações antecipadas 10 mil (#)	NA	35	NA
Indenizações antecipadas 20 mil (#)	NA	347	NA

### AÇÕES REALIZADAS NO MÊS / OUTRAS QUESTÕES RELEVANTES

- Número total de beneficiários ao Auxílio Financeiro Emergencial : **8.138 cartões** foram entregues, atendendo **19.684 pessoas**

Pagamentos de auxílios emergenciais	Barra Longa	Mariana	Rio Doce			Total
			Total	MG	ES	
Cartões entregues	256	338	7.544	3.932	3.612	<b>8.138</b>
Auxílios pagos*	270	382	7.544	3.932	3.612	<b>8.196</b>
Pessoas assistidas (titulares e dependentes)	770	1.030	17.884	9.900	7.984	<b>19.684</b>
Indenizações antecipadas R\$ 10 mil**	4	31	-	-	-	<b>35</b>
Indenizações antecipadas R\$ 20 mil**	63	284	-	-	-	<b>347</b>

Fonte: PG21.

Notas: \* Em Mariana e Barra Longa, existem cartões que recebem o pagamento do auxílio acumulado para todos os membros da família avaliados como impactados. O valor para os dependentes é calculado uma única vez. Ao longo do Rio Doce, cada impactado recebeu um cartão individual, e nos casos onde o casal foi considerado impactado, o valor referente aos dependentes tem sido creditado no cartão da mãe.

\*\* Em Mariana e Barra Longa foram pagas indenizações antecipadas de R\$ 10 e 20 mil quando houve impacto nos imóveis de uso eventual ou habitual, respectivamente.



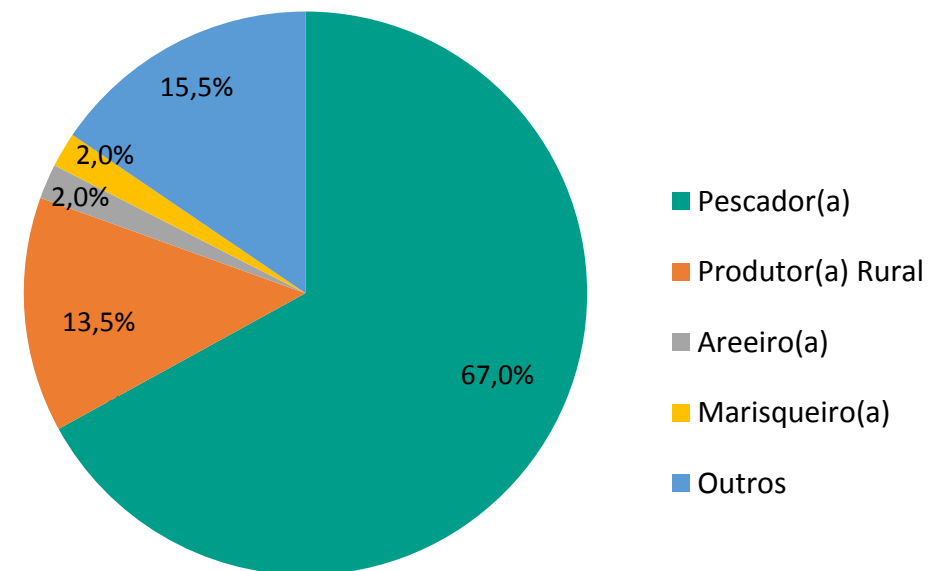


### AÇÕES REALIZADAS NO MÊS / OUTRAS QUESTÕES RELEVANTES

- Distribuição do auxílio por categoria profissional

Categoria profissional	%
Pescador(a)	67,0%
Produtor(a) rural	13,5%
Areeiro(a)	2,0%
Marisqueiro(a)	2,0%
Outros	15,5%

Fonte: PG21.



# PG42 – Ressarcimento gastos públicos extraordinários

## Acompanhamento



PRINCIPAIS MARCOS - 60 dias			
Descrição	Planejado	Tendência	
-			
MÉTRICAS			
Descrição	Planejado	Realizado	Total
-			
AÇÕES REALIZADAS NO MÊS / OUTRAS QUESTÕES RELEVANTES			
<ul style="list-style-type: none"><li>• Conclusão do roteiro de critérios e procedimentos para ressarcimento dos gastos públicos, adequados as demandas da CTEI, CIF e das áreas internas de Compliance, Jurídico, Financeiro e Governança de Projetos.</li></ul>			

# PROGRAMAS SOCIOAMBIENTAIS

## Visão geral - Reparatório



Programa	Início do programa	Término da Fase			Desembolso em R\$ MM			
		Definição	Exec.	Encerr.	Total	Realizado	2017	Após 2017
							Orçado	Projetado
PG023 / PG025 – Manejo dos rejeitos / Recuperação área ambiental 1	dez/15	jul/17	dez/25	mar/26	992,10	189,80	279,60	539,10
PG024 - Sist. contenção dos rejeitos e tratamento dos rios	nov/15	set/16	abr/20	jul/20	942,60	398,18	85,40	531,00
PG028 - Conservação da biodiversidade	jun/16	dez/20	fev/22	mai/22	34,50	0,73	3,80	30,20
PG030 - Fauna e flora terrestre	ago/16	jan/17	mar/22	mai/22	2,30	0,00	2,30	
PG032 - Melhoria sist. de abastecimento de água	jan/16	out/17	dez/20	abr/21	122,30	26,36	18,20	79,70
PG037 - Gestão de riscos ambientais	out/16	mar/17	mar/17	jun/17	0,20	0,10	0,20	
PG038 - Monitoramento Bacia do Rio Doce	nov/15	jan/17	dez/30	dez/30	216,30	94,97	29,40	104,00
PG039 - Unidades de conservação	nov/15	jul/18	jan/22	mai/22	2,60	0,00	2,60	
PG022/PG041 - Gerenciamento prog. Socioeconômicos e Socioambientais	mar/16	nov/16	dez/30	dez/30	584,50	15,76	99,30	476,10
<b>Total medidas reparatórias</b>					<b>2.897,40</b>	<b>725,90</b>	<b>520,80</b>	<b>1.760,10</b>

# PROGRAMAS SOCIOAMBIENTAIS

## Visão geral - Compensatório



Programa	Início do programa	Término da Fase			Desembolso em R\$ MM			
		Definição	Exec.	Encerr.	Total	Realizado	2017	Após 2017
							Orçado	Projetado
PG026 / PG027 – Recuperação de APPs / Recuperação de nascentes	nov/15	jun/17	mar/26	mar/26	1.283,30	2,38	18,20	1.263,80
PG029 - Recuperação da fauna silvestre	ago/17	mar/18	dez/21	mar/22	0,30	0,00	0,30	
PG031 - Coleta e tratamento de esgoto	dez/15	nov/16	dez/18	mar/19	450,00	0,00	200,00	250,00
PG032 - Melhoria sist. de abastecimento de água	jan/16	out/17	dez/20	abr/21	64,40	3,52	1,20	59,80
PG034 - Educação ambiental	fev/16	nov/16	mar/22	out/26	41,40	10,85	9,90	22,50
PG035 - Informação para a população	jun/16	nov/16	dez/26	dez/26	19,20	0,00	1,90	17,30
PG036 - Comunic. nacional/internacional	jun/16	nov/16	jan/27	jan/27	5,20	0,38	0,60	4,30
PG038 - Monitoramento Bacia do Rio Doce	nov/15	jan/17	dez/30	dez/30	9,20	0,00	8,00	1,20
PG039 - Unidades de conservação	nov/15	jul/18	jan/22	mai/22	0,20	0,00	0,20	
PG040 - CAR e PRAs	set/16	out/16	abr/18	ago/17	5,00	0,00	1,20	3,80
<b>Total medidas compensatórias</b>					<b>1.878,20</b>	<b>17,13</b>	<b>241,50</b>	<b>1.622,70</b>



### PRINCIPAIS MARCOS - 60 dias

Descrição	Planejado	Tendência

### MÉTRICAS

Descrição	Planejado	Realizado	Total
Revegetação inicial (ha )	800	808	808
Tributários recuperados (#)	101	67	101
Controle de Erosão - Áreas prioritárias (Gualaxo do Norte e Carmo) (%)	68	69	100

### AÇÕES REALIZADAS NO MÊS / OUTRAS QUESTÕES RELEVANTES

#### Manejo dos rejeitos:

Realizado o 2º Workshop do Plano de Manejo de Rejeitos na Fundação Dom Cabral.

- 23 instituições participantes;
- 62 participantes (35% a mais que o primeiro workshop)
- Aumento da representatividade com novos participantes:
  - ✓ MP Federal (perito contratado);
  - ✓ CBH Doce;
  - ✓ UFMG;
  - ✓ UFLA

Houve revisão da baseline das áreas prioritárias, previsto atualmente 68% de reconformação e o realizado 69%, sem impacto no prazo final do controle de erosão conforme cláusula do TTAC.





### AÇÕES REALIZADAS NO PERÍODO / OUTRAS QUESTÕES RELEVANTES

#### **Manejo de rejeitos:**

- Contratação de consultoria especializada para elaborar o Plano de Manejo de Rejeitos;
- Reunião com o IEMA e FEAM para discutir Termo de Referência de Análise de Risco Ecológico e à Saúde Humana;
- Finalizado processo de contratação para incremento da rede de monitoramento de qualidade do ar e execução de estudos ambientais para aprimorar qualidade de informações, conforme solicitação de MP e órgãos ambientais.
- Aumento da equipe de Manejo de Rejeitos

#### **Recuperação da área ambiental 1 – Avanços acumulados:**

- Mão de obra envolvida nas atividades de recuperação ambiental – 935 colaboradores
- 65% de avanço nos serviços de recuperação ambiental das áreas prioritárias
- 67% de avanço nos serviços de recuperação ambiental dos tributários
- 33% de Projetos de áreas não prioritárias emitidos

#### **Plano de Monitoramento das intervenções iniciais:**

- Início dos trabalhos de campo para coleta de amostras de biomassa vegetal, avaliação do sistema radicular e amostragens de solos
- 579 plots de vegetação para avaliação dos percentuais de cobertura vegetal já amostradas
- 45 réguas de monitoramento de acúmulo de sedimentos já implantadas e sendo monitoradas em diversas áreas prioritárias (3, 6, 7, 8, 10, 11, 13, 15a)
- Aquisição de materiais e equipamentos (pluviômetros, caçambas basculante, caixas d'água, data loggers, canos, etc.) - concluído em 24/02/2017
- Trabalhos de campo para validação dos pontos de monitoramento no rio principal já concluídos

#### **Teste Piloto de revegetação**

- Conclusão do plantio de 15 espécies arbóreas em 78 parcelas ao longo das apps das áreas atingidas em regime de teste, totalizando 6,7 ha;
- Programão da adubação de cobertura das mudas avaliação de incidência de formigas cortadeiras.

### Workshop de Manejo de rejeitos





### Workshop de Manejo de rejeitos – Instituições participantes







### Recuperação área da ambiental 1 – Tributários: TG 36 / TG 01

Levantamento de campo



Final da Obra



Situação Atual







### Recuperação área da ambiental 1 – Tributários: TG 49 e Calha principal







O programa PG24 – Programa de implantação dos sistemas de contenção de rejeitos e tratamento in situ dos rios impactados apresentado a seguir está sob responsabilidade da Samarco. A preparação/limpeza do fundo da barragem do Eixo 1 será realizada pela Samarco e a construção do barramento principal fica sob a responsabilidade da Fundação Renova.

A Fundação assumirá integralmente a responsabilidade pelo desenvolvimento deste programa a partir de Julho/17 conforme cronograma macro abaixo.

**Cronograma Macro Transição Germano**

Descrição	M	A	M	J	J	...
Engenharia	Samarco + Fundação					
Início preparação e limpeza do fundo do Eixo 01	◆ Samarco					
Contratação da Superestrutura Eixo 1	Fundação					
Licenciamento	Fundação					
Obras de Estruturas de Contenção (TTAC)	Samarco (Nova Santarém, Serv. Preliminares Eixo 1)					Fund
Obras em Estruturas Remanescentes	Samarco (Barragem Germano, Captações e outros ativos)					



### PRINCIPAIS MARCOS - 60 dias

Descrição	Planejado	Tendência	
<b>MÉTRICAS</b>			
Descrição	Planejado	Realizado	Total
Aterro do maciço Dique S4 (mil m <sup>3</sup> )	45	45	45
Aterro do maciço Nova Barragem de Santarém – El. 765 (mil m <sup>3</sup> )	104	104	104
Dragagem Dique S3 (mil m <sup>3</sup> )	514	514	600
Lançamento de tubulação PEAD – Manejo das águas (mil m)	21,4	21,4	21,4

### AÇÕES REALIZADAS NO MÊS / OUTRAS QUESTÕES RELEVANTES

- **Obras Complementares de Santarém:** Está em andamento obras de drenagem superficial (barragem, extravasores) e recomposição da jazida.
- **Eixo 1 – Fase 1:** Desenvolvido estudo conceitual e projeto de engenharia da solução selecionada. Em andamento produção de blocos para utilização na construção do barramento principal.
- **Dragagem Dique S3:** Dragagem sendo realizada pela draga da Allonda, operando em conjunto com a draga da Ecominas. Volume total dragado até 28/02: 513.998 mil m<sup>3</sup>.
- **Dique S4:** Em andamento a instalação de instrumentação para controle de vazão e turbidez.



Barragem Nova Santarém



Eixo 1



Barragem Nova Santarém



### PRINCIPAIS MARCOS - 60 dias

Descrição	Planejado	Tendência

### MÉTRICAS

Descrição	Planejado	Realizado	Total
Mobilização e cadastro de produtores rurais	250	217	217
Elaboração de Projetos técnicos	500	513	500

### AÇÕES REALIZADAS NO MÊS / OUTRAS QUESTÕES RELEVANTES

- Processo de contratação do estudo de priorização de áreas a serem recuperadas (P0, P1 e P2) em andamento;
- Avaliação das propostas técnicas e comerciais para estudo de prospecção e diagnóstico dos viveiros da bacia do rio Doce;
- Finalização da elaboração do TR para coleta de sementes e marcação de matrizes na bacia do rio Doce e início do processo de contratação;
- Protocolo, na Secretaria Executiva do CIF, do TR para coleta de sementes e marcação de matrizes ;
- Continuação das atividades do Instituto Terra no projeto de recuperação de 500 nascentes para o 1º ano do TTAC:
  - ✓ Até o momento distribuição de insumos para 511 nascentes (acumulado), sendo que em janeiro 15 kits foram entregues;
  - ✓ Até o momento todas nascentes previstas mais 11 (511) foram protegidas/cercadas (acumulado), sendo que em janeiro 200 foram protegidas;
  - ✓ 204 produtores rurais mobilizados. Não houve mobilização em fevereiro. Esta atividade foi concluída em dezembro;
  - ✓ Foram elaborados 513 projetos técnicos, no entanto, apenas 511 produtores autorizaram a execução.
- Início da elaboração do Procedimento Operacional para produção de mudas florestais;





### Atividades de recuperação de nascentes







PRINCIPAIS MARCOS - 60 dias			
Descrição	Planejado	Tendência	
MÉTRICAS			
Descrição	Planejado	Realizado	Total
-			
AÇÕES REALIZADAS NO MÊS / OUTRAS QUESTÕES RELEVANTES			
<ul style="list-style-type: none"> <li>• Formalizada a contratação da Econservation para atendimento à Cláusula 164, para a execução completa do TR encaminhado pelo ICMBio.</li> <li>• Aguardando autorização do IBAMA para a realização das coletas – empresa já mobilizada para execução do trabalho;</li> <li>• Deliberação CIF nº 51 acata pedido de dilação de prazo para atendimento à Cláusula 164 e estabelece cronograma para atendimento das ações. Necessário protocolo do Plano de Trabalho (já aprovado pela CTBio) até 31/03/2017. Após validação do Plano pelo CIF, as atividades devem ser iniciadas em até 30 dias.</li> <li>• Recebido o TR para a Cláusula 165. Em andamento contratação de logística para a execução do monitoramento do ambiente marinho, em conjunto: Fundação Renova, ICMBio, IBAMA, IEMA e Universidade. Toda a análise técnica será realizada pelas Universidades.</li> <li>• Foi realizada reunião de alinhamento com as universidades, ICMBio e IEMA para discussão do Plano de Trabalho para formalizar o convênio com a Fundação da UFES, que irá executar 6 dos 8 anexos apresentados no TR da Cláusula 165. Plano de Trabalho deve ser entregue pela Rede Rio Doce Mar à Renova até 15/03/2017 para análise, correções (se necessárias) e posterior protocolo no CIF.</li> <li>• Foi finalizado o monitoramento do mês de nov/dez. Conforme orientação dos órgãos ambientais, estamos finalizando as negociações para contratação da Rede Rio Doce Mar para execução do monitoramento.</li> </ul>			



### PRINCIPAIS MARCOS - 60 dias

Descrição	Planejado	Tendência
Termo de Referência (TR) Recebimento do TR aprovado pelo CIF	08/11/2016	02/03/2017

### MÉTRICAS

Descrição	Planejado	Realizado	Total
-			

### AÇÕES REALIZADAS NO MÊS / OUTRAS QUESTÕES RELEVANTES

- Discutido em reunião da Câmara Técnica de Biodiversidade, realizada no dia 08 de novembro de 2016 o escopo dos dois CETAS a serem construídos, um em MG e outro no ES. Os projetos serão desenvolvidos de forma conjunta pela Fundação Renova e órgãos responsáveis de acordo com termo de referência que será emitido em novembro.
- IBAMA-MG e IBAMA-ES apresentaram Nota Técnica apreciada na reunião da CTBio de 13/01/17 com justificativas para a locação dos CETAS em municípios fora da Área Ambiental 2. CTBio entendeu que isto significa mudança de cláusula do TTAC, o que demandaria apreciação pelo CIF.
- Não foi entregue o TR para atendimento a esta cláusula no dia 13/01. IBAMA-ES não emitiu memorial descritivo da estrutura desejada pelo órgão, requerendo prazo até a primeira quinzena de fevereiro para entrega à CTBio.
- CTBio de 23/02 e de 08/03/2017 não trouxeram novas orientações sobre o tema. Fundação Renova aguarda a emissão de Nota Técnica para dar início às atividades.



### PRINCIPAIS MARCOS - 60 dias

Descrição	Planejado	Tendência
-		

### MÉTRICAS

Descrição	Planejado	Realizado	Total
-			

### AÇÕES REALIZADAS NO MÊS / OUTRAS QUESTÕES RELEVANTES

- A avaliação de impacto sobre as espécies de fauna e flora ameaçadas de extinção ao longo de toda a área impactada, em atendimento à **Cláusula 168**, foi protocolada no CIF e na CTBio no dia 27/12/2016, atendendo ao prazo do acordo.
- O Plano de Trabalho enviado ao IBAMA-ES, na CTBio, para atendimento à notificação relacionada à fauna terrestre foi avaliado e apresentava sugestões de complementações ao Plano. Estas foram realizadas e o documento foi protocolado no IBAMA no dia 19/12.
- IBAMA-DF promoveu *workshop* com as outras superintendências do órgão e especialistas convidados para discussão das metodologias a serem adotadas para atendimento à notificação, mas não apreciou o Plano de Trabalho da Cláusula 168. Na CTBio de 08/03/2017, a interpretação do texto da Cláusula levou à conclusão que não cabia aprovação deste Plano pela CTBio, passando-se então ao processo de elaboração do Plano de Ação para conservação da fauna e flora terrestre.
- Será realizado este *workshop*, com a participação de representantes dos órgãos representados na CTBio, da Fundação Renova e especialistas convidados pelas partes, em data a ser definida.
- Inicialmente, será realizada reunião de trabalho em 04/04/2017 em Brasília-DF para apresentação da metodologia de elaboração do plano de Ação com apoio do ICMBio. Em 27/04/2017, a CTBio irá emitir Nota Técnica com orientações à Fundação Renova para elaboração do documento.



PRINCIPAIS MARCOS - 60 dias			
Descrição	Planejado	Tendência	
-			
MÉTRICAS			
Descrição	Planejado	Realizado	Total
-			
AÇÕES REALIZADAS NO MÊS / OUTRAS QUESTÕES RELEVANTES			
<ul style="list-style-type: none"><li>• Não houve ações relevantes no mês de fev.17</li></ul>			







## Substituição do Gramado Estádio Colatina



## Limpeza da Calha de Baixo Guandu





### PRINCIPAIS MARCOS - 60 dias

Descrição	Planejado	Tendência

### MÉTRICAS

Descrição	Planejado	Realizado	Total

### AÇÕES REALIZADAS NO MÊS / OUTRAS QUESTÕES RELEVANTES

- Encontro para simulado da Oficina Horta Vertical e validação de cronograma de oficinas, projeto do CRAS Mariana (VertiCRAS), em parceria com a Fundação Renova, através dos PGs Proteção Social e Educação Ambiental, fornecendo mudas e substrato, estruturando indicadores de avaliação do projeto, material didático e rodas de conversa, a ser realizado com pessoas referenciadas nos CRAS Colina, Cabanas e Bairros – 09/02;
- Participação na 1ª oficina VertiCRAS, CRAS Colina – 13/02;
- Participação na 1ª oficina VertiCRAS, CRAS Bairros – 17/02;
- Reunião de planejamento das atividades em comemoração ao Dia Mundial da Água, junto às Secretarias de Educação e Meio Ambiente de Mariana – 16/02;
- Apresentação do Projeto Douradinho para as Secretarias de Educação e Meio Ambiente de Mariana, de forma a lançar o projeto junto às atividades em comemoração ao Dia Mundial da Água – 23/02.





Simulado Projeto VertiCRAS – 09/02.



1ª rodada Oficina VertiCRAS – CRAS Bairros – 17/02.



Reunião de planejamento atividades Semana da Água, junto às Secretarias de Educação e Meio Ambiente – 16/02.



Reunião de apresentação do Projeto Douradinho nas escolas para Secretarias de Educação e Meio Ambiente – 23/02.



### PRINCIPAIS MARCOS - 60 dias

Descrição	Planejado	Tendência
-		

### MÉTRICAS

Descrição	Planejado	Realizado	Total
Acessos para sistemas de emergência realizados (#)	NA	20	20
Sirenes instaladas em campo (#)	31	31	31
Sirenes operacional pelo sistema de gerenciamento Vektra (#)	31	31	31

### AÇÕES REALIZADAS NO MÊS / OUTRAS QUESTÕES RELEVANTES

- Realizada a configuração e gravação das mensagens de voz em todas as 31 sirenes do SAE e link de dados ativado.
- Concluído o plano de trabalho para suporte a estrutura de defesa civil dos municípios de Mariana, Barra Longa, Santa Cruz do Escalvado e Rio Doce, validado com Defesas Civis e Prefeitos.
- Conclusão do relatório de entregas do Programa 34 ao CIF – clausula 173: prazo de entrega até dia 02 de Março de 2017.
- Aprovado por todas as prefeituras o Kit de materiais para doação às defesas civis municipais, conforme diagnostico realizado. Processo de compra em andamento.



# PG34 – Emergência ambiental

## Fotos

Santa Cruz do Escalvado



Barra Longa



Mariana



Rio Doce



Figura 1: Reunião com prefeituras e coordenadores de defesa civil dos municípios.

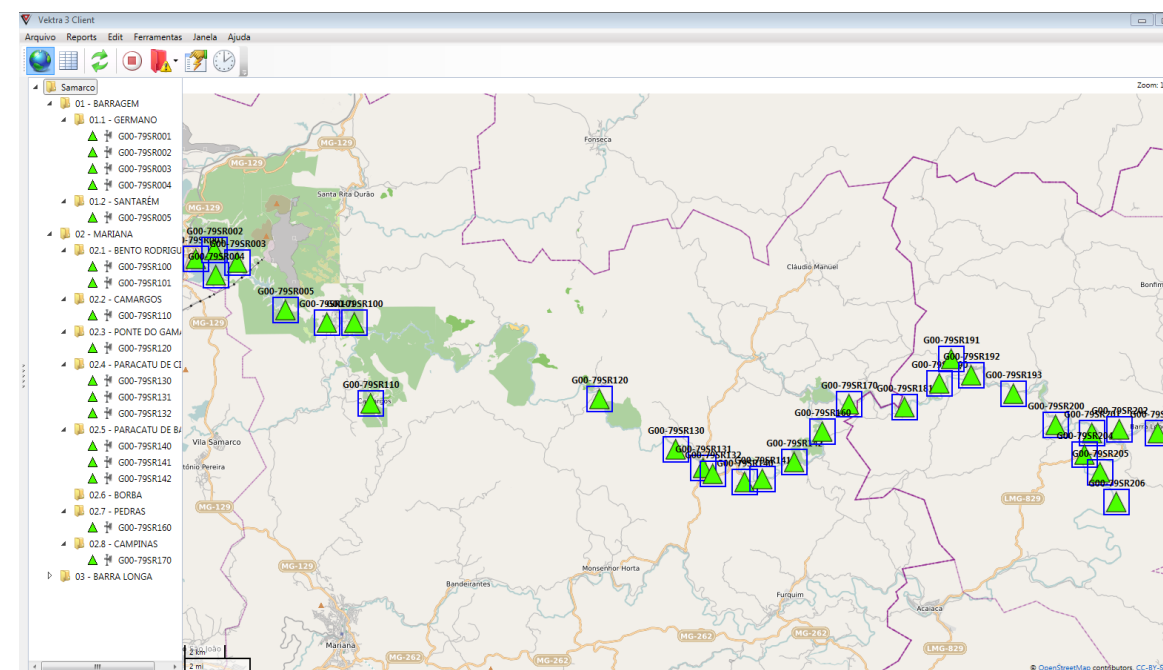


Figura 2: Sistema Vectra com todas as 31 sirenes ativadas



PRINCIPAIS MARCOS - 60 dias			
Descrição	Planejado	Tendência	
-			
MÉTRICAS			
Descrição	Planejado	Realizado	Total
-			
AÇÕES REALIZADAS NO MÊS / OUTRAS QUESTÕES RELEVANTES			
<ul style="list-style-type: none"><li>• Continuidade das operações das bases física regionais e do centro de informações técnicas da ÁREA AMBIENTAL 1;</li><li>• Realizados nos Centros de Atendimentos e Informações 554 protocolos de registros;</li></ul> <p>5 Principais temas dos protocolos</p> <ul style="list-style-type: none"><li>• PIM</li><li>• Cadastro - Alteração de informações cadastrais</li><li>• Cadastro - Informação sobre o processo</li><li>• Cadastro - Novo cadastro</li><li>• Cadastro - Cópia do formulário de cadastro</li></ul>			



Equipe realizando atendimento no Mutirão realizado em parceria com o PG 01 e PG 06 em Itapina - Colatina



Sinalização no Centro de Atendimento em Resplendor



PRINCIPAIS MARCOS - 60 dias			
Descrição	Planejado	Tendência	
-			
MÉTRICAS			
Descrição	Planejado	Realizado	Total
-			
AÇÕES REALIZADAS NO MÊS / OUTRAS QUESTÕES RELEVANTES			
<p><b>Site da Fundação Renova:</b></p> <ul style="list-style-type: none"> <li>• Alteração estrutural na página inicial do site (inserção de três destaques menores abaixo do carrossel de banners)</li> <li>• Cobertura em tempo real do segundo Workshop de Manejo de Rejeitos, realizado no dia 23/02/17: <ul style="list-style-type: none"> <li>- Mudança na estrutura da página do evento</li> <li>- Campanha no FacebookAds antes, durante e após o evento</li> </ul> </li> <li>• Publicação da nova estrutura da página <b>Indenizações</b></li> <li>• Publicação da nova página <b>Quem Faz Parte</b></li> <li>• Publicação do sistema de busca no site</li> <li>• Publicação de 9 vídeos no canal do Youtube (conteúdos replicados no site)</li> <li>• Publicação de 4 galerias de imagens no site</li> <li>• Atualização do status dos programas socioambientais e socioeconômicos</li> <li>• Quantidade de notícias publicadas no mês: 19 notícias publicadas, nos três idiomas</li> <li>• Quantidade de documentos técnicos publicados no mês: 4 documentos</li> <li>• Quantidade de e-mails recebidos via Fale Conosco: 283 contatos</li> </ul>			





PRINCIPAIS MARCOS - 60 dias			
Descrição	Planejado	Tendência	
-			
MÉTRICAS			
Descrição	Planejado	Realizado	Total
-			
AÇÕES REALIZADAS NO MÊS / OUTRAS QUESTÕES RELEVANTES			
<ul style="list-style-type: none"><li>• Protocolo, realizado no dia 02/03/17, do Estudo de Avaliação de Riscos no CIF e na CT Gestão de Rejeitos e Segurança Ambiental;</li></ul>			

# PG38 – Monitoramento bacia do Rio Doce

## Acompanhamento



### PRINCIPAIS MARCOS - 60 dias

Descrição	Planejado	Tendência
Reunião de Kick off	06/fev	20/fev

### MÉTRICAS

Descrição	Planejado	Realizado	Total
-			

### AÇÕES REALIZADAS NO MÊS / OUTRAS QUESTÕES RELEVANTES

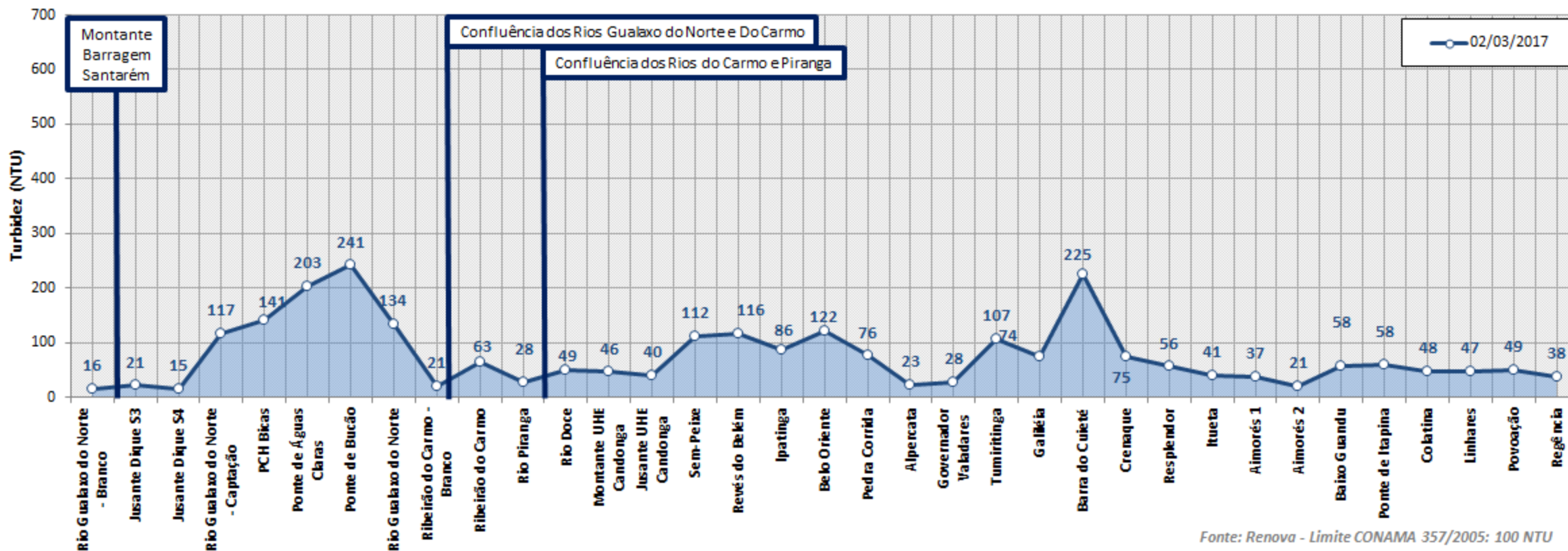
- Coletas de água e sedimentos para análises dos coloides realizada entre 20 e 23/02;
- Coleta de água para análise do material particulado em suspensão prevista para março, entre os dias 13 e 24/03;
- Protocolada a revisão do PMQQS, incluindo plano de monitoramento de intervenções atendendo aos comentários da CT de Segurança Hídrica e Qualidade da Água;
- Protocolados relatórios de atualização da qualidade de água e sedimentos na bacia do rio Doce e zona costeira;
- Protocolado diagnóstico da qualidade da água na bacia do rio Doce e zona costeira anterior ao rompimento da barragem de Fundão;
- Iniciada a instalação das estações de monitoramento automático, com realização de obras civis nas estações RDO 01, 02 e 03. Conclusão da montagem eletromecânica nestas estações prevista para março. 16 dos 21 terrenos onde serão instaladas as estações já foram autorizadas pelos proprietários;
- Concluída a fabricação e importação das estações de monitoramento automático em Candonga. Iniciadas as obras civis para instalação das estações, com previsão de conclusão para março;
- Como reflexo das atividades de contenção de rejeitos e recuperação da área ambiental 1 os índices de turbidez vem apresentando redução ao longo de toda a área impactada pelo rompimento da barragem. Em fevereiro, a turbidez atingiu patamares abaixo de 100 NTU no rio do Carmo, pela primeira vez após o rompimento da barragem.

# PG38 – Monitoramento bacia do Rio Doce

## Fotos



Acompanhamento de Turbidez e Precipitação no Rio Doce



Acompanhamento Turbidez do Rio Doce - NTU



### PRINCIPAIS MARCOS - 60 dias

Descrição	Planejado	Tendência
-		

### MÉTRICAS

Descrição	Planejado	Realizado	Total
-			

### AÇÕES REALIZADAS NO MÊS / OUTRAS QUESTÕES RELEVANTES

- Na CTBio de 08/03/2016, foi informado que o IEF-MG deverá emitir a Nota Técnica para atendimento à **Cláusula 181** até 31/03/2017. Nota Técnica referente às diretrizes para os estudos de avaliação de impacto ambiental nas UCs marinhas e continentais do ES está disponível desde dezembro/2016.
- Devido à falta desta orientação, CTBio instruiu a Fundação Renova a encaminhar ao CIF pedido de dilação de prazo para atendimento à Cláusula 181.
- Fundação Renova solicitou, por meio de ofício encaminhado ao CIF e à CTBio, que as diretrizes apresentadas na Nota Técnica referente às UCs marinhas e do ES já sirvam de base para a elaboração de Planos de Trabalho. Na última CTBio foi informado que o pedido ainda não havia sido apreciado pela CTBio e que se aguardasse retorno sobre a questão.
- CTBio de 08/03/2017 informou que as solicitações do Refúgio de Vida Silvestre (RVS) Santa Cruz, referentes à **Cláusula 182**, já estão sob análise da Diretoria de Planejamento (DIPLAN) do ICMBio. Fundação Renova irá solicitar reunião na DIPLAN com a participação de seu setor jurídico para conhecimento das demandas antes do envio ao CIF.
- IEF-MG foi informado sobre o não-recebimento das solicitações do Parque Estadual do Rio Doce. O representante do órgão na CTBio informou que estas já haviam sido encaminhadas à Diretoria de Unidades de Conservação (DIUC) e que iria verificar o andamento.
- Representante do ICMBio responsável pelos estudos para a criação da Unidade de Conservação na foz do rio Doce informou que o prazo previsto para a conclusão dos trabalhos é 10/04/2017.





### PRINCIPAIS MARCOS - 60 dias

Descrição	Planejado	Tendência
-		

### MÉTRICAS

Descrição	Planejado	Realizado	Total
Proprietários com CAR efetivado (#)	206	207	220

### AÇÕES REALIZADAS NO MÊS / OUTRAS QUESTÕES RELEVANTES

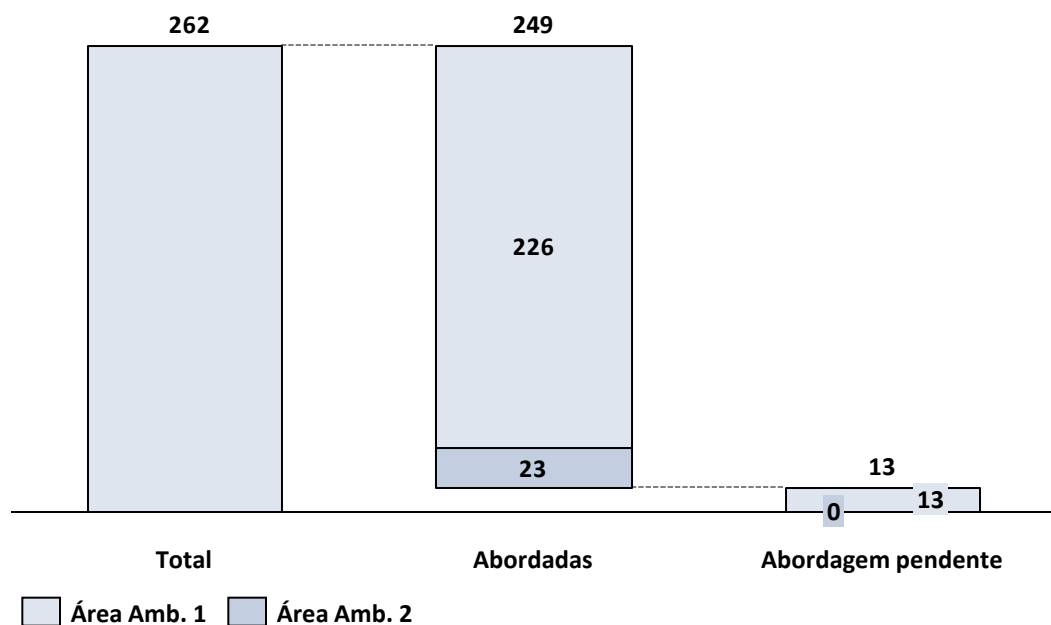
- Realizada reunião com IEF junto às gerências de CAR e PRA para alinhamento dos trabalhos.

Nota\_Métricas: Há propriedades que precisam ser abordadas, assim como outras foram abordadas nesse mês e podem ser classificadas como NÃO ELEGÍVEIS para o Cadastro Ambiental Rural. Esse indicador será variável até terminar as abordagens.

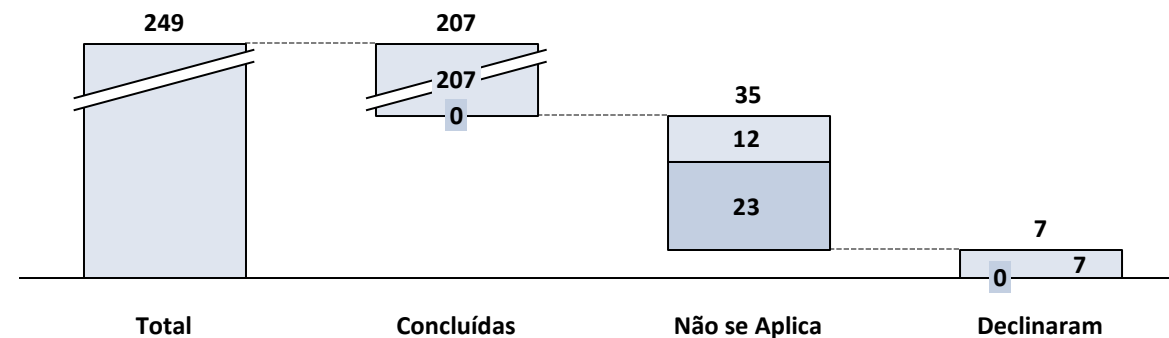


### Indicadores do Programa de Fomento ao CAR e PRA 01/03/2017

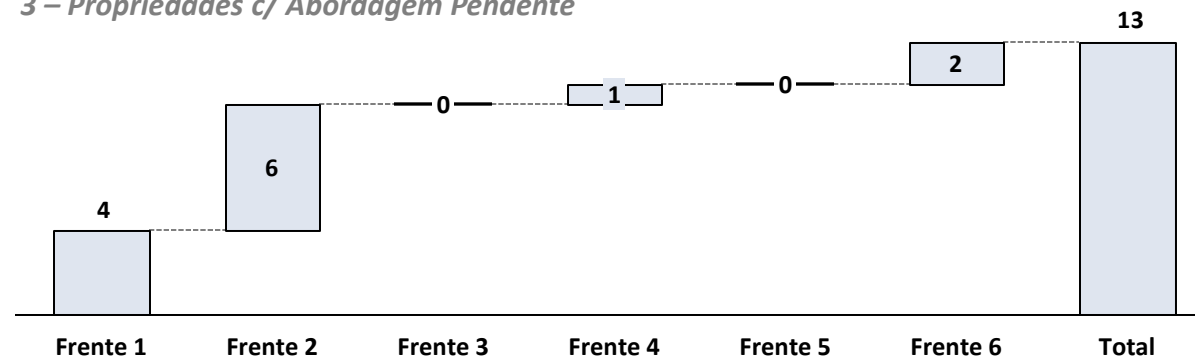
1 - Controle das Ações de Fomento ao CAR e PRA



2 – Propriedades Abordadas



3 – Propriedades c/ Abordagem Pendente



**Gráfico 1** – Entre Fundão e Candonga existem 262 propriedades atendidas em algum momento pelo Programa de Retomada das Atividades Agropecuárias sendo que dentro dessas, 23 propriedades não estão às margens dos Rios principais. Dessas 262, 249 propriedades já foram abordadas, ficando a pendência de 13 a serem abordadas.

**Gráfico 2** – Das 249 propriedades abordadas, 35 não se enquadram nos requisitos do CAR (áreas urbanas, propriedades que serão contempladas no reassentamento ou Ilhas).

**Gráfico 3** – Apresenta a distribuição de propriedades pendentes de abordagem por frente da equipe Agropecuária



PRINCIPAIS MARCOS - 60 dias			
Descrição	Planejado	Tendência	
-			
MÉTRICAS			
Descrição	Planejado	Realizado	Total
-			
AÇÕES REALIZADAS NO MÊS / OUTRAS QUESTÕES RELEVANTES			
<ul style="list-style-type: none"><li>• Em andamento detalhamento dos projetos e processos.</li><li>• Em andamento implementação do sistema informatizado de gestão de programas.</li><li>• Aprovado pelo CIF formato de governança com CT's e CIF.</li></ul>			